



# Diário Oficial do **Município**

**Prefeitura Municipal de Barra do Mendes**

quinta-feira, 31 de agosto de 2023

Ano IX - Edição nº 01000 | Caderno 1

## **Prefeitura Municipal de Barra do Mendes publica**



Rua Alvaro Campos de Oliveira | S/N | Centro | Barra do Mendes-Ba

[www.barradomendes.ba.gov.br](http://www.barradomendes.ba.gov.br)

Este documento foi assinado digitalmente por SERASA Experian  
7226CEBB15376E9F4329EC67627F1F19

# Prefeitura Municipal de Barra do Mendes

## SUMÁRIO

- DECRETO N. 18 DE 31 DE AGOSTO DE 2023. ESTE DECRETO DEFINE NÚCLEO URBANO INFORMAL NO MUNICÍPIO DE BARRA DO MENDES E DÁ OUTRAS PROVIDÊNCIAS.
- PARECER 001/2023
- PROCESSO SELETIVO SIMPLIFICADO PARA HABILITAÇÃO DE GESTORES ESCOLARES DA REDE MUNICIPAL DE BARRA DO MENDES BAHIA

# Prefeitura Municipal de Barra do Mendes

Decreto



ESTADO DA BAHIA  
**PREFEITURA MUNICIPAL DE BARRA DO MENDES**  
CNPJ/MF: 13.702.238/0001-00  
Gabinete do Prefeito



**DECRETO N. 18 de 31 de agosto de 2023.**

Este decreto define núcleo urbano informal no Município de Barra do Mendes e dá outras providências.

**O PREFEITO MUNICIPAL DE BARRA DO MENDES, ESTADO DA BAHIA,** no uso das atribuições que lhe conferem o inciso IV, do Art. 58, da Lei Orgânica do Município, e o art. 11, da Lei 928/2022.

**DECRETA:**

**Art. 1º** Este decreto define como núcleo urbano informal 001, área da sede do município, na quadra formada pelas, Rua Antonio Balbino, Rua Otávio Mangabeira, Rua João Cristiann e Rua Alvaro Campos, de formato irregular, abrangendo uma área de 7.206,276 m<sup>2</sup> (Sete mil e duzentos e seis metros quadrados e duzentos e setenta e seis centímetros quadrados.) e um perímetro de 353,17 m, sendo formado por 1 Quadras que contem 3 Lotes ocupando uma área total 4.737,72 m<sup>2</sup> (65,74 %) e pelo sistema viário de 2.468,56 m<sup>2</sup> (34,26 %).

§ 1º O anexo I deste decreto conterá planta de perímetro do núcleo urbano informal.

§ 2º O anexo II deste decreto conterá memorial descritivo do núcleo urbano informal no modelo ABNT.

§ 3º O anexo III deste decreto conterá memorial descritivo do núcleo urbano informal.

Rua Álvaro Campos de Oliveira, nº 82 – Centro - CEP 44.990-000 – Barra do Mendes – Ba  
Telefone: (74) 3654-1185 | prefeitura@barradomendes.ba.gov.br

Rua Alvaro Campos de Oliveira | S/N | Centro | Barra do Mendes-Ba

[www.barradomendes.ba.gov.br](http://www.barradomendes.ba.gov.br)

# Prefeitura Municipal de Barra do Mendes



ESTADO DA BAHIA

**PREFEITURA MUNICIPAL DE BARRA DO MENDES**

CNPJ/MF: 13.702.238/0001-00

Gabinete do Prefeito



**Art. 2º** deixo de estabelecer cronograma de regularização conforme disposto no art. 11, II, da Lei Municipal nº 924/2022, em virtude do núcleo conter apenas uma quadra.

**Art. 3º** Determino prioridade na regularização dos prédios públicos inseridos na área do núcleo urbano informal.

**Art. 4º** Este Decreto entrará em vigor na data de sua publicação.

**Art. 5º** Ficam revogadas as disposições em contrário.

Gabinete do Prefeito Municipal de Barra do Mendes

31 de agosto de 2023.

**ANTONIO BARRETO DE OLIVEIRA**  
**PREFEITO MUNICIPAL**

Rua Álvaro Campos de Oliveira, nº 82 – Centro - CEP 44.990-000 – Barra do Mendes – Ba  
Telefone: (74) 3654-1185 | prefeitura@barradomendes.ba.gov.br

Rua Alvaro Campos de Oliveira | S/N | Centro | Barra do Mendes-Ba

[www.barradomendes.ba.gov.br](http://www.barradomendes.ba.gov.br)

# Prefeitura Municipal de Barra do Mendes



ESTADO DA BAHIA

**PREFEITURA MUNICIPAL DE BARRA DO MENDES**

CNPJ/MF: 13.702.238/0001-00

Gabinete do Prefeito



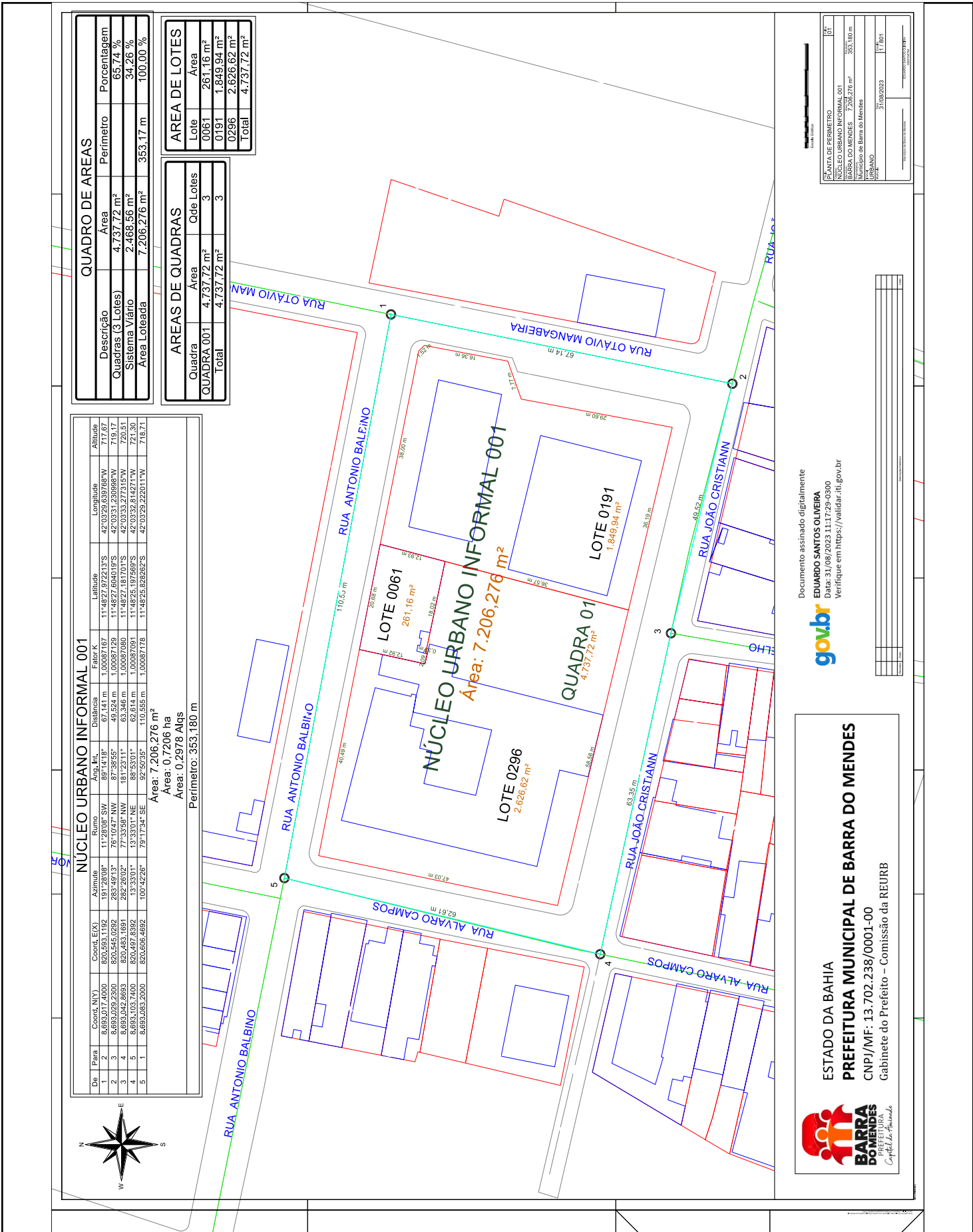
## ANEXO I

Rua Álvaro Campos de Oliveira, nº 82 – Centro - CEP 44.990-000 – Barra do Mendes – Ba  
Telefone: (74) 3654-1185 | prefeitura@barradomendes.ba.gov.br

Rua Alvaro Campos de Oliveira | S/N | Centro | Barra do Mendes-Ba

[www.barradomendes.ba.gov.br](http://www.barradomendes.ba.gov.br)

# Prefeitura Municipal de Barra do Mendes



**QUADRO DE ÁREAS**

Descrição	Área	Perímetro	Porcentagem
Quadras (3 Lotes)	4.737,72 m <sup>2</sup>		65,74 %
Sistema Viário	2.468,56 m <sup>2</sup>		34,26 %
Área Loteada	7.206,276 m <sup>2</sup>	353,17 m	100,00 %

**ÁREAS DE QUADRAS**

Quadra	Área	Cód. Lotes
QUADRA 001	4.737,72 m <sup>2</sup>	3
Total	4.737,72 m <sup>2</sup>	3

**NÚCLEO URBANO INFORMAL 001**

Ord.	Coord. (N/E)	Coord. (S/O)	Coord. (E/O)	Coord. (N/W)	Coord. (S/W)	Coord. (E/W)	Áng. Int.	Rumo	Distância	Fator K	Longitudo	Latitude	Altitude
1	8.693.017.4000	820.483.1192	191°28'08"	11°28'08" SW	89°14'18"	67.141 m	1.00087167	11°48'27.672213"S	42°03'29.639768"W	717,67			
2	8.693.029.2300	820.445.0292	283°49'13"	76°10'47" NW	87°38'55"	49.524 m	1.00087128	11°48'27.604019"S	42°03'31.230889"W	719,17			
3	8.693.042.8693	820.483.1691	282°26'02"	77°33'56" NW	81°23'11"	63.346 m	1.00087090	11°48'27.181701"S	42°03'33.277151"W	720,51			
4	8.693.103.7400	820.487.8392	13°33'01"	13°33'01" NE	88°53'01"	62.614 m	1.00087091	11°48'25.197699"S	42°03'32.814271"W	721,30			
5	8.693.083.2000	820.606.4892	100°32'26"	79°17'34" SE	92°50'35"	110.955 m	1.00087178	11°48'25.626622"S	42°03'33.222011"W	718,71			

Área: 7.206,276 m<sup>2</sup>  
 Área: 0,7206 ha  
 Área: 0,2978 Alqs  
 Perímetro: 353,180 m



**PLANTA DE PERÍMETRO**

NUCLEO URBANO INFORMAL 001	01
BARRA DO MENDES - 7.206,276 m <sup>2</sup>	353,180 m
Município de Barra do Mendes	
URBANO	17/501
31/08/2023	

Documento assinado digitalmente  
**EDUARDO SANTOS OLIVEIRA**  
 Data: 31/08/2023 11:17:23-03:00  
 Verifique em <https://validar.rfb.gov.br>

ESTADO DA BAHIA  
**PREFEITURA MUNICIPAL DE BARRA DO MENDES**  
 CNPJ/MF: 13.702.238/0001-00  
 Gabinete do Prefeito - Comissão da REURB

# Prefeitura Municipal de Barra do Mendes



ESTADO DA BAHIA

**PREFEITURA MUNICIPAL DE BARRA DO MENDES**

CNPJ/MF: 13.702.238/0001-00

Gabinete do Prefeito



## ANEXO II

Rua Álvaro Campos de Oliveira, nº 82 – Centro - CEP 44.990-000 – Barra do Mendes – Ba  
Telefone: (74) 3654-1185 | prefeitura@barradomendes.ba.gov.br

Rua Alvaro Campos de Oliveira | S/N | Centro | Barra do Mendes-Ba

[www.barradomendes.ba.gov.br](http://www.barradomendes.ba.gov.br)

# Prefeitura Municipal de Barra do Mendes



ESTADO DA BAHIA  
**PREFEITURA MUNICIPAL DE BARRA DO MENDES**  
 CNPJ/MF: 13.702.238/0001-00  
 Gabinete do Prefeito – Comissão da REURB

## MEMORIAL DESCRITIVO


**Código da parcela:** Núcleo Urbano Informal 001  
**Matrícula do imóvel:**  
**Proprietário:** Município de Barra do Mendes  
**Endereço:** RUA ALVARO CAMPOS OLIVEIRA, S/N  
**Sistema Geodésico de Referência:** SIRGAS 2000

**Cartório (CNS):** 01.149-4  
**CPF:** 13.702.238/0001-00  
**Município/UF:** BARRA DO MENDES - BA  
**Projeção cartográfica de distância e área:** UTM

**Área:** 7.206,276 m<sup>2</sup>

**Perímetro:** 353,18 m

Vértice	Latitude	Longitude	Confrontante a vante	Distância a vante m	Complemento
1	11°48'25.828"S	42°03'29.222"W	RUA OTÁVIO MANGABEIRA	67,14	
2	11°48'27.972"S	42°03'29.640"W	RUA JOÃO CRISTIANN	49,52	
3	11°48'27.604"S	42°03'31.231"W	RUA JOÃO CRISTIANN	63,35	
4	11°48'27.182"S	42°03'33.277"W	RUA ALVARO CAMPOS	62,61	
5	11°48'25.198"S	42°03'32.814"W	RUA ANTONIO BALBINO	110,55	

Documento assinado digitalmente  
 **EDUARDO SANTOS OLIVEIRA**  
 Data: 31/08/2023 11:17:29-0300  
 Verifique em <https://validar.itu.gov.br>

**Responsável Técnico:** EDUARDO SANTOS OLIVEIRA  
**Formação:** ENGENHEIRO CIVIL  
**Conselho Profissional:** 0520154754



# Prefeitura Municipal de Barra do Mendes



ESTADO DA BAHIA

**PREFEITURA MUNICIPAL DE BARRA DO MENDES**

CNPJ/MF: 13.702.238/0001-00

Gabinete do Prefeito



## ANEXO III

Rua Álvaro Campos de Oliveira, nº 82 – Centro - CEP 44.990-000 – Barra do Mendes – Ba  
Telefone: (74) 3654-1185 | prefeitura@barradomendes.ba.gov.br

Rua Alvaro Campos de Oliveira | S/N | Centro | Barra do Mendes-Ba

[www.barradomendes.ba.gov.br](http://www.barradomendes.ba.gov.br)

# Prefeitura Municipal de Barra do Mendes



ESTADO DA BAHIA

**PREFEITURA MUNICIPAL DE BARRA DO MENDES**

CNPJ/MF: 13.702.238/0001-00

Gabinete do Prefeito – Comissão da REURB

**MEMORIAL DESCRITIVO****NÚCLEO URBANO INFORMAL 001****Área: 7.206,276 m<sup>2</sup>****Matrícula:****Proprietário:** Município de Barra do Mendes**CNPJ:** 13.702.238/0001-00**Endereço:** RUA ALVARO CAMPOS OLIVEIRA nº S/N**Complemento:** PREFEITURA **Bairro:** CENTRO**Município/UF:** BARRA DO MENDES - BA

O **NÚCLEO URBANO INFORMAL 001**, comarca de Barra do Mendes, na quadra formada pelas, **RUA ANTONIO BALBINO**, **RUA OTÁVIO MANGABEIRA**, **RUA JOÃO CRISTIANN** e **RUA ALVARO CAMPOS**, de formato irregular, abrangendo uma área de 7.206,276 m<sup>2</sup> (Sete mil e duzentos e seis metros quadrados e duzentos e setenta e seis centímetros quadrados), e um perímetro de 353,17 m, composto por 1 Quadra (01), que contém 3 Lotes (0061, 0191, 0296) ocupando uma área total 4.737,72 m<sup>2</sup> (65,74 %) e pelo sistema viário de 2.457,7 m<sup>2</sup> (34,26 %).

Para quem da **RUA OTÁVIO MANGABEIRA** olha para o **NÚCLEO URBANO INFORMAL 001** inicia-se a descrição no vértice 1 na coordenada Lat: -11°48'25,828", Long: -42°03'29,222" e Altitude: 718,71, no azimute de 191°28'08" com uma distância de 67,14 m de frente até o vértice 2 de coordenada Lat: -11°48'27,972", Long: -42°03'29,640" e Altitude: 717,67, confrontando com **RUA OTÁVIO MANGABEIRA**, daí deflete à direita no azimute de 283°49'13" com uma distância de 49,52 m de frente até o vértice 3 de coordenada Lat: -11°48'27,604", Long: -42°03'31,231" e Altitude: 719,17, confrontando com **RUA JOÃO CRISTIANN**, daí deflete à esquerda no azimute de 282°26'02" com uma distância de 63,35 m de frente até o vértice 4 de coordenada Lat: -11°48'27,182", Long: -42°03'33,277" e Altitude: 720,51, confrontando com **RUA JOÃO CRISTIANN**, daí deflete à direita no azimute de 13°33'01" com uma distância de 62,61 m de frente até o vértice 5 de coordenada Lat: -11°48'25,198", Long: -42°03'32,814" e Altitude: 721,30, confrontando com **RUA ALVARO CAMPOS**, daí deflete à direita no azimute de 100°42'26" com uma distância de 110,55 m de frente até o vértice 1 de coordenada Lat: -11°48'25,828", Long: -42°03'29,222" e Altitude: 718,71, confrontando com **RUA ANTONIO BALBINO**.

Página 1 de 6

Rua Álvaro Campos de Oliveira, nº 82 – Centro – CEP 44.990-000 – Barra do Mendes – Ba

Telefone: (74) 3654-1185

Rua Alvaro Campos de Oliveira | S/N | Centro | Barra do Mendes-Ba

[www.barradomendes.ba.gov.br](http://www.barradomendes.ba.gov.br)

# Prefeitura Municipal de Barra do Mendes



ESTADO DA BAHIA

**PREFEITURA MUNICIPAL DE BARRA DO MENDES**

CNPJ/MF: 13.702.238/0001-00

Gabinete do Prefeito – Comissão da REURB

## MEMORIAL DESCRITIVO

**NÚCLEO URBANO INFORMAL 001****Quadra: 01****Área: 4.737,72 m<sup>2</sup>**

A **Quadra 01**, do Loteamento denominado “**NÚCLEO URBANO INFORMAL 001**” localizado na **RUA ANTONIO BALBINO, RUA OTÁVIO MANGABEIRA, RUA JOÃO CRISTIANN e RUA ALVARO CAMPOS**, no município de **BARRA DO MENDES - BA**, comarca de Barra do Mendes - BA, na quadra formada pelas, **RUA ANTONIO BALBINO, RUA OTÁVIO MANGABEIRA, RUA JOÃO CRISTIANN e RUA ALVARO CAMPOS**, de formato irregular, abrangendo uma área de **4.737,72 m<sup>2</sup>** (Quatro mil, setecentos e trinta e sete metros quadrados e setenta e dois centímetros quadrados) e um perímetro de 296,21 m.

Para quem da **RUA ANTONIO BALBINO** olha para o **Quadra 01** inicia-se a descrição no vértice 1 na coordenada Lat: **-11°48'25,411"**, Long: **-42°03'32,669"** e Altitude: **721,13**, no azimute de **101°10'36"** com uma distância de **40,50 m** de frente até o vértice 2 de coordenada Lat: **-11°48'25,653"**, Long: **-42°03'31,355"** e Altitude: **720,34**, confrontando com **RUA ANTONIO BALBINO**, daí deflete à direita no azimute de **101°09'28"** com uma distância de **20,67 m** de frente até o vértice 3 de coordenada Lat: **-11°48'25,776"**, Long: **-42°03'30,685"** e Altitude: **719,83**, confrontando com **RUA ANTONIO BALBINO**, daí deflete à direita no azimute de **101°16'28"** com uma distância de **38,00 m** de frente até o vértice 4 de coordenada Lat: **-11°48'26,005"**, Long: **-42°03'29,452"** e Altitude: **718,83**, confrontando com **RUA ANTONIO BALBINO**, daí deflete à direita no azimute de **135°47'58"** com uma distância de **1,52 m** do lado esquerdo até o vértice 5 de coordenada Lat: **-11°48'26,040"**, Long: **-42°03'29,417"** e Altitude: **718,69**, confrontando com **RUA OTÁVIO MANGABEIRA**, daí deflete à direita no azimute de **190°40'17"** com uma distância de **16,36 m** do lado esquerdo até o vértice 6 de coordenada Lat: **-11°48'26,564"**, Long: **-42°03'29,511"** e Altitude: **718,42**, confrontando com **RUA OTÁVIO MANGABEIRA**, daí deflete à direita no azimute de **250°26'43"** com uma distância de **7,77 m** do lado esquerdo até o vértice 7 de coordenada Lat: **-11°48'26,651"**, Long: **-42°03'29,752"** e Altitude: **718,69**, confrontando com **RUA OTÁVIO MANGABEIRA**, daí deflete à esquerda no azimute de **190°36'41"** com uma distância de **29,60 m** do lado esquerdo até o vértice 8 de coordenada Lat: **-11°48'27,598"**, Long: **-42°03'29,922"** e Altitude: **718,53**, confrontando com **RUA OTÁVIO**

Página 2 de 6

Rua Álvaro Campos de Oliveira, nº 82 – Centro - CEP 44.990-000 – Barra do Mendes – Ba  
Telefone: (74) 3654-1185

# Prefeitura Municipal de Barra do Mendes



ESTADO DA BAHIA

**PREFEITURA MUNICIPAL DE BARRA DO MENDES**

CNPJ/MF: 13.702.238/0001-00

Gabinete do Prefeito – Comissão da REURB

## MEMORIAL DESCRITIVO

**MANGABEIRA**, daí deflete à direita no azimute de **283°28'18"** com uma distância de **36,19 m** ao fundo até o vértice **9** de coordenada Lat: **-11°48'27,336"**, Long: **-42°03'31,086"** e Altitude: **719,42**, confrontando com **RUA JOÃO CRISTIANN**, daí deflete à direita no azimute de **283°30'18"** com uma distância de **58,58 m** ao fundo até o vértice **10** de coordenada Lat: **-11°48'26,911"**, Long: **-42°03'32,971"** e Altitude: **720,53**, confrontando com **RUA JOÃO CRISTIANN**, daí deflete à direita no azimute de **11°47'34"** com uma distância de **47,02 m** do lado direito até o vértice **1** de coordenada Lat: **-11°48'25,411"**, Long: **-42°03'32,669"** e Altitude: **721,13**, confrontando com **RUA ALVARO CAMPOS**.

Quadra: **001**Lote: **0061**Área: **261,16 m<sup>2</sup>**

O Lote de terreno sob nº **0061** da Quadra **01**, do Loteamento denominado **"NÚCLEO URBANO INFORMAL 001"** no município de BARRA DO MENDES - BA, comarca de Barra do Mendes - BA, localizado na RUA ANTONIO BALBINO, de formato irregular, abrangendo uma área de **261,16 m<sup>2</sup>** (duzentos e sessenta e um metros quadrados e dezesseis decímetros quadrados) e um perímetro de **66,97 m**.

Para quem da RUA ANTONIO BALBINO olha para o lote **0061** inicia-se a descrição no vértice **1** na coordenada Lat: **-11°48'25,653"**, Long: **-42°03'31,356"** e Altitude: **720,34**, no azimute de **101°10'37"** com uma distância de **20,68 m** de frente até o vértice **2** de coordenada Lat: **-11°48'25,776"**, Long: **-42°03'30,685"** e Altitude: **719,83**, confrontando com RUA ANTONIO BALBINO, daí deflete à direita no azimute de **194°49'14"** com uma distância de **12,93 m** do lado esquerdo até o vértice **3** de coordenada Lat: **-11°48'26,183"**, Long: **-42°03'30,790"** e Altitude: **719,53**, confrontando com Lote **0191**, daí deflete à direita no azimute de **281°55'39"** com uma distância de **18,02 m** ao fundo até o vértice **4** de coordenada Lat: **-11°48'26,068"**, Long: **-42°03'31,373"** e Altitude: **720,02**, confrontando com Lote **0296**, daí deflete à esquerda no azimute de **192°37'05"** com uma distância de **0,33 m** ao fundo até o vértice **5** de coordenada Lat: **-11°48'26,079"**, Long: **-42°03'31,375"** e Altitude: **719,97**, confrontando com Lote **0296**, daí deflete à direita no azimute

Página 3 de 6

Rua Álvaro Campos de Oliveira, nº 82 – Centro – CEP 44.990-000 – Barra do Mendes – Ba

Telefone: (74) 3654-1185

# Prefeitura Municipal de Barra do Mendes



ESTADO DA BAHIA

**PREFEITURA MUNICIPAL DE BARRA DO MENDES**

CNPJ/MF: 13.702.238/0001-00

Gabinete do Prefeito – Comissão da REURB

## MEMORIAL DESCRITIVO

de 283°29'58" com uma distância de 2,09 m ao fundo até o vértice 6 de coordenada Lat: -11°48'26,064", Long: -42°03'31,442" e Altitude: 720,13, confrontando com Lote 0296, daí deflete à direita no azimute de 12°18'52" com uma distância de 12,92 m do lado direito até o vértice 1 de coordenada Lat: -11°48'25,653", Long: -42°03'31,356" e Altitude: 720,34, confrontando com Lote 0296.

Quadra: 01

Lote: 0191

Área: 1.849,94 m<sup>2</sup>

O Lote de terreno sob nº 0189 da Quadra 01, do Loteamento denominado "NÚCLEO URBANO INFORMAL 001", no município de BARRA DO MENDES - BA, comarca de Barra do Mendes - BA, localizado na RUA JOÃO CRISTIANN, de formato irregular, abrangendo uma área de 1.849,94 m<sup>2</sup> (um mil, oitocentos e quarenta e nove metros quadrados e noventa e quatro decímetros quadrados) e um perímetro de 178,94 m.

Para quem da RUA JOÃO CRISTIANN olha para o lote 0191 inicia-se a descrição no vértice 1 na coordenada Lat: -11°48'27,598", Long: -42°03'29,922" e Altitude: 718,53, no azimute de 283°28'37" com uma distância de 36,19 m de frente até o vértice 2 de coordenada Lat: -11°48'27,336", Long: -42°03'31,086" e Altitude: 719,42, confrontando com RUA JOÃO CRISTIANN, daí deflete à direita no azimute de 14°49'14" com uma distância de 36,57 m do lado esquerdo até o vértice 3 de coordenada Lat: -11°48'26,183", Long: -42°03'30,790" e Altitude: 719,53, confrontando com Lote 0296, daí deflete à direita no azimute de 14°49'14" com uma distância de 12,93 m do lado esquerdo até o vértice 4 de coordenada Lat: -11°48'25,776", Long: -42°03'30,685" e Altitude: 719,83, confrontando com Lote 0061, daí deflete à direita no azimute de 101°15'49" com uma distância de 38,00 m ao fundo até o vértice 5 de coordenada Lat: -11°48'26,005", Long: -42°03'29,452" e Altitude: 718,83, confrontando com RUA ANTONIO BALBINO, daí deflete à direita no azimute de 135°59'54" com uma distância de 1,52 m ao fundo até o vértice 6 de coordenada Lat: -11°48'26,040", Long: -42°03'29,417" e Altitude: 718,69, confrontando com RUA ANTONIO BALBINO, daí deflete à direita no azimute de 190°40'20" com uma

Página 4 de 6

Rua Álvaro Campos de Oliveira, nº 82 – Centro – CEP 44.990-000 – Barra do Mendes – Ba  
Telefone: (74) 3654-1185

# Prefeitura Municipal de Barra do Mendes



ESTADO DA BAHIA

**PREFEITURA MUNICIPAL DE BARRA DO MENDES**

CNPJ/MF: 13.702.238/0001-00

Gabinete do Prefeito – Comissão da REURB

## MEMORIAL DESCRITIVO

distância de 16,36 m do lado direito até o vértice 7 de coordenada Lat:  $-11^{\circ}48'26,563''$ , Long:  $-42^{\circ}03'29,511''$  e Altitude: 718,42, confrontando com RUA OTÁVIO MANGABEIRA, daí deflete à direita no azimute de  $250^{\circ}24'11''$  com uma distância de 7,77 m do lado direito até o vértice 8 de coordenada Lat:  $-11^{\circ}48'26,651''$ , Long:  $-42^{\circ}03'29,752''$  e Altitude: 718,69, confrontando com RUA OTÁVIO MANGABEIRA, daí deflete à esquerda no azimute de  $190^{\circ}36'23''$  com uma distância de 29,60 m do lado direito até o vértice 1 de coordenada Lat:  $-11^{\circ}48'27,598''$ , Long:  $-42^{\circ}03'29,922''$  e Altitude: 718,53, confrontando com RUA OTÁVIO MANGABEIRA.

Quadra: 01

Lote: 0296

Área: 2.626,62 m<sup>2</sup>

O Lote de terreno sob nº 0296 da Quadra 001, do Loteamento denominado "NÚCLEO URBANO INFORMAL 001", no município de BARRA DO MENDES - BA, comarca de Barra do Mendes - BA, localizado na RUA ALVARO CAMPOS, de formato irregular, abrangendo uma área de 2.626,62 m<sup>2</sup> (dois mil, seiscentos e vinte e seis metros quadrados e sessenta e dois decímetros quadrados) e um perímetro de 216,03 m.

Para quem da RUA ALVARO CAMPOS olha para o lote 0296 inicia-se a descrição no vértice 1 na coordenada Lat:  $-11^{\circ}48'26,911''$ , Long:  $-42^{\circ}03'32,971''$  e Altitude: 720,53, no azimute de  $11^{\circ}47'40''$  com uma distância de 47,03 m de frente até o vértice 2 de coordenada Lat:  $-11^{\circ}48'25,411''$ , Long:  $-42^{\circ}03'32,669''$  e Altitude: 721,13, confrontando com RUA ALVARO CAMPOS, daí deflete à direita no azimute de  $101^{\circ}10'20''$  com uma distância de 40,49 m do lado esquerdo até o vértice 3 de coordenada Lat:  $-11^{\circ}48'25,653''$ , Long:  $-42^{\circ}03'31,356''$  e Altitude: 720,34, confrontando com RUA ANTONIO BALBINO, daí deflete à direita no azimute de  $192^{\circ}18'52''$  com uma distância de 12,92 m do lado esquerdo até o vértice 4 de coordenada Lat:  $-11^{\circ}48'26,064''$ , Long:  $-42^{\circ}03'31,442''$  e Altitude: 720,13, confrontando com Lote 0061, daí deflete à esquerda no azimute de  $103^{\circ}29'58''$  com uma distância de 2,09 m do lado esquerdo até o vértice 5 de coordenada Lat:  $-11^{\circ}48'26,079''$ , Long:  $-42^{\circ}03'31,375''$  e Altitude: 719,97, confrontando com Lote 0061, daí deflete à esquerda

Página 5 de 6

Rua Álvaro Campos de Oliveira, nº 82 – Centro - CEP 44.990-000 – Barra do Mendes – Ba  
Telefone: (74) 3654-1185

# Prefeitura Municipal de Barra do Mendes



ESTADO DA BAHIA  
**PREFEITURA MUNICIPAL DE BARRA DO MENDES**  
CNPJ/MF: 13.702.238/0001-00  
Gabinete do Prefeito – Comissão da REURB

## MEMORIAL DESCRITIVO

no azimute de  $12^{\circ}37'05''$  com uma distância de  $0,33$  m do lado esquerdo até o vértice 6 de coordenada Lat:  $-11^{\circ}48'26,068''$ , Long:  $-42^{\circ}03'31,373''$  e Altitude:  $720,02$ , confrontando com Lote 0061, daí deflete à direita no azimute de  $101^{\circ}55'39''$  com uma distância de  $18,02$  m do lado esquerdo até o vértice 7 de coordenada Lat:  $-11^{\circ}48'26,183''$ , Long:  $-42^{\circ}03'30,790''$  e Altitude:  $719,53$ , confrontando com Lote 0061, daí deflete à direita no azimute de  $194^{\circ}49'14''$  com uma distância de  $36,57$  m ao fundo até o vértice 8 de coordenada Lat:  $-11^{\circ}48'27,336''$ , Long:  $-42^{\circ}03'31,086''$  e Altitude:  $719,42$ , confrontando com Lote 0191, daí deflete à direita no azimute de  $283^{\circ}30'02''$  com uma distância de  $58,58$  m do lado direito até o vértice 1 de coordenada Lat:  $-11^{\circ}48'26,911''$ , Long:  $-42^{\circ}03'32,971''$  e Altitude:  $720,53$ , confrontando com RUA JOÃO CRISTIANN.

BARRA DO MENDES - BA, Quinta-feira, 31 de agosto de 2023.

Proprietário: Município de Barra do Mendes  
CNPJ: 13.702.238/0001-00

Documento assinado digitalmente  
**gov.br** EDUARDO SANTOS OLIVEIRA  
Data: 31/08/2023 11:17:29-0300  
Verifique em <https://validar.iti.gov.br>

Resp. Téc.: EDUARDO SANTOS OLIVEIRA  
ENGENHEIRO CIVIL  
CREA: 0520154754

Documento assinado digitalmente  
**gov.br** LEONARDO ALVES DOURADO  
Data: 31/08/2023 09:42:59-0300  
Verifique em <https://validar.iti.gov.br>

LEONARDO ALVES DOURADO  
PRESIDENTE DA COMISSÃO REURB  
DECRETO Nº 88/2022

Rua Álvaro Campos de Oliveira, nº 82 – Centro – CEP 44.990-000 – Barra do Mendes – Ba  
Telefone: (74) 3654-1185

Página 6 de 6



# Prefeitura Municipal de Barra do Mendes

Despacho



ESTADO DA BAHIA  
**PREFEITURA MUNICIPAL DE BARRA DO MENDES**  
 Secretaria Municipal de Educação  
 CNPJ/MF: 31.046.851/0001-04

<b>PARECER 001/2023</b>
<b>INTERESSADO:</b> SECRETARIA MUNICIPAL DE EDUCAÇÃO DE BARRA DO MENDES
<b>ASSUNTO:</b> PARECER DA ETAPA DE INSCRIÇÃO DO PROCESSO SELETIVO SIMPLIFICADO PARA HABILITAÇÃO DE GESTORES ESCOLARES DA REDE MUNICIPAL DE BARRA DO MENDES BAHIA
<b>DATA:</b> 31 DE AGOSTO DE 2023

## I – RELATÓRIO

A Comissão Organizadora do Processo Seletivo Simplificado para habilitação de Gestor Escolar do município de Barra do Mendes Bahia, instituída por meio do Decreto Municipal nº 15 de 25 de agosto de 2023, no uso de suas atribuições descrito no Art. 2º do referido Decreto, analisa os requerimentos de inscrições apresentados pelos candidatos que concorrem ao Processo Seletivo Simplificado, conforme Edital PS 01/2023 e emite parecer conclusivo sobre a matéria.

## II – FUNDAMENTAÇÃO

Com base na documentação apresentada pelos candidatos no ato de inscrição para o Processo Seletivo Simplificado para Escolha do Gestor Escolar, verificou-se que 59 candidatos solicitaram requerimentos de inscrições.

Conforme previsto no item 2.1 do referido Edital, para esta análise, a Comissão tomou como base a apresentação de documentos pelos candidatos que comprovem sua habilitação para participar do processo seletivo, os seguintes requisitos:

- I. Possuir curso superior na área de educação ou pós-graduação;
- II. Ser preferencialmente do quadro efetivo do Magistério Público Municipal;
- III. ter experiência mínima de 3 (três) anos na Rede de Ensino, pública ou privada;

*[Handwritten signature]*  
*[Handwritten signature]*  
*[Handwritten signature]*

Rua Teonílio Gomes de Oliveira 180 – Centro - Barra do Mendes/BA - 44990000  
 Telefone: (74) 3654-1144

Scanned with CamScanner



# Prefeitura Municipal de Barra do Mendes



ESTADO DA BAHIA  
**PREFEITURA MUNICIPAL DE BARRA DO MENDES**  
 Secretaria Municipal de Educação  
 CNPJ/MF: 31.046.851/0001-04

- IV. Ter experiência em docência;
- V. Encontrar-se lotado, preferencialmente, em unidade de ensino pertencente ao núcleo educacional que deseja concorrer;
- VI. Residir no município de Barra do Mendes;
- VII. Não ter sido condenado em processo disciplinar administrativo, nos 5 (cinco) anos anteriores;
- VIII. Gozar dos direitos políticos;
- IX. ser brasileiro nato ou naturalizado;
- X. estar quite com as obrigações eleitorais;
- XI. estar quite com as obrigações do serviço militar, para os candidatos do sexo masculino;
- XII. não estar sob licenças médicas reiteradas;
- XIII. não estar usufruindo de licença, permuta, reabilitação profissional ou cessão;
- XIV. não estar em processo de aposentadoria, ou em estado de aposentadoria;
- XV. não estar respondendo a nenhum procedimento disciplinar ou de ética;
- XVI. não ter sofrido efeitos de sentença penal condenatória;
- XVII. não ocupar cargo eletivo regido pela justiça eleitoral.

### III – CONCLUSÃO E VOTO

A Comissão organizadora resolve deferir as inscrições dos candidatos descrito no quadro I, em ordem alfabética, a concorrer ao cargo de gestor escolar e convocá-los para participar da primeira etapa da seleção – Curso de Gestão Escolar com certificação e avaliação previsto no item 5.1.1 do Edital PS 01/2023.

Quadro I

NOME
1. Alba Valéria Alves Pereira Abade
2. André Alves Reis
3. Áurea Maria de Souza
4. Aurísia Santos de Oliveira

Rua Teonílio Gomes de Oliveira 180 – Centro - Barra do Mendes/BA - 44990000  
 Telefone: (74) 3654-1144

Scanned with CamScanner

# Prefeitura Municipal de Barra do Mendes



ESTADO DA BAHIA  
**PREFEITURA MUNICIPAL DE BARRA DO MENDES**  
 Secretaria Municipal de Educação  
 CNPJ/MF: 31.046.851/0001-04

5. Bruna Sodré de Matos Teixeira
6. Carolina Cordeiro da Silva
7. Crisiane Oliveira Rocha
8. Darcirlan Rodrigues Pereira
9. Elionaldo Francisco Barreto
10. Elizabete Fideles Santos e Araújo
11. Etiene de Sousa Silva
12. Geisa Sodré Matos
13. Geomônica dos Anjos Nogueira
14. Guilherme Bispo dos Santos
15. Hilmária Silva Matos
16. Iára Bastos dos Santos Matos
17. Iara Rodrigues de Andrade
18. Ilma Rodrigues Andrade
19. Jackson Charles Sudré
20. Janeth Pimentel Pacheco
21. Jideane Araújo Carneiro
22. Joedson Francisco de Souza
23. Joice Dultra Calixto Pimentel
24. Jonnathan Carvalho da Silva
25. Jôse Alves Teixeira
26. José Cerezo de Sousa
27. Joselita Barreto Bessa Sousa
28. Kárita Isabela José de Oliveira
29. Leandra Bispo da Silva
30. Leomir de Oliveira Souza
31. Lívia Regina Sodré dos Santos
32. Luana Alves de Souza
33. Lucinéia Jesus de Oliveira
34. Magali Abade Barreto
35. Maria Betânia de Sousa
36. Maria Farias de Oliveira
37. Maria Gerlene Pereira Barreto
38. Maricélia Alves de Andrade
39. Maytê Araújo de Souza
40. Micaella Mendes Carneiro Medrado
41. Nestor Luiz Rodrigues Coêlho

*[Handwritten signatures and initials]*

*Alison Sedi Carneiro*

Rua Teonilio Gomes de Oliveira 180 – Centro - Barra do Mendes/BA - 44990000  
 Telefone: (74) 3654-1144

Scanned with CamScanner



# Prefeitura Municipal de Barra do Mendes



**ESTADO DA BAHIA**  
**PREFEITURA MUNICIPAL DE BARRA DO MENDES**  
 Secretaria Municipal de Educação  
 CNPJ/MF: 31.046.851/0001-04

42. Nilma Rufino de Lima
43. Olivia Cristiane Barreto Rocha
44. Priscila Silva Souza
45. Regilene Sodré dos Santos
46. Renato Martins dos Santos
47. Rômulo César Coelho de Almeida
48. Sabrina Francisca dos Anjos
49. Saillys Barbosa da Silva
50. Susana de Sousa Barbosa
51. Tamires Pereira da Silva
52. Tatiani Melo de Oliveira
53. Vanilda Alves dos Santos Miranda

Bem como indeferir as inscrições dos candidatos descritos no quadro II, por não atender a/aos pré-requisitos sinalizado no referido quadro.

**Quadro II**

NOME	MOTIVAÇÃO DO INDEFERIMENTO
1. Adrielle Rosa Mendes	Item 2.1, inciso XIII. Não estar usufruindo de licença, permuta, reabilitação profissional ou cessão;
2. Cleiton Charles Vaz de Almeida	Item 4.5, 4.5.6 - Certificados de participação em curso de Aperfeiçoamento e/ou Atualização na área de Educação e/ou Ensino com carga horária de no mínimo 120 horas;
3. Cristiano Souza Ferreira	Item 2.1, VI. Residir no município de Barra do Mendes
4. Janete Abade Nascimento	Item 2.1, inciso XIII. Não estar usufruindo de licença, permuta, reabilitação profissional ou cessão;
5. Rosanea Pacheco da Silva Santos	Item 2.1, VI. Residir no município de Barra do Mendes
6. Wallace Araújo de Souza	Item 4.5, 4.5.6 - Certificados de participação em curso de

*[Handwritten signatures and initials]*

Rua Teonilio Gomes de Oliveira 180 – Centro - Barra do Mendes/BA - 44990000  
 Telefone: (74) 3654-1144

Scanned with CamScanner

# Prefeitura Municipal de Barra do Mendes



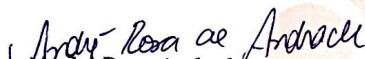
ESTADO DA BAHIA  
**PREFEITURA MUNICIPAL DE BARRA DO MENDES**  
Secretaria Municipal de Educação  
CNPJ/MF: 31.046.851/0001-04

	Aperfeiçoamento e/ou Atualização na área de Educação e/ou Ensino com carga horária de no mínimo 120 horas;
--	--

Barra do Mendes 31 de agosto de 2023.


Comissão:

  
Alisson Sodré Carneiro

  
André Rosa Andrade

  
Edicleriston Barreto de Oliveira

  
Ellen Brito Costa

  
Vinicius Barreto Sodre

Rua Teonilio Gomes de Oliveira 180 – Centro - Barra do Mendes/BA - 44990000  
Telefone: (74) 3654-1144

Scanned with CamScanner

# Prefeitura Municipal de Barra do Mendes

Processo Seletivo



ESTADO DA BAHIA  
**PREFEITURA MUNICIPAL DE BARRA DO MENDES**  
Secretaria Municipal de Educação  
CNPJ/MF: 31.046.851/0001-04

## PROCESSO SELETIVO SIMPLIFICADO PARA HABILITAÇÃO DE GESTORES ESCOLARES DA REDE MUNICIPAL DE BARRA DO MENDES BAHIA

A Prefeitura Municipal de Barra do Mendes Bahia, por intermédio da Secretaria Municipal de Educação, de posse do Parecer 01/2023 da Comissão Organizadora do processo seletivo,

### RESOLVE:

Homologar o resultado na análise da Comissão Organizadora dos requerimentos dos candidatos ao Processo Seletivo simplificado para habilitação de Gestores Escolares do Município de Barra do Mendes Bahia – Edital PS 01/2023. E convocá-los para a realização de Curso de Gestão Escolar e Avaliação no dia 04/09/2023, das 08:00 às 17:00 horas na Escola Nely Novaes, situada à Rua Dalila Dulce de Oliveira.

Nº	CANDIDATO(A)	SITUAÇÃO
1.	Adrielle Rosa Mendes	Indeferido
2.	Alba Valéria Alves Pereira Abade	Deferido
3.	André Alves Reis	Deferido
4.	Áurea Maria de Souza	Deferido
5.	Aurísia Santos de Oliveira	Deferido
6.	Bruna Sodrê de Matos Teixeira	Deferido
7.	Carolina Cordeiro da Silva	Deferido
8.	Cleiton Charles Vaz de Almeida	Indeferido
9.	Crisiane Oliveira Rocha	Deferido
10.	Cristiano Souza Ferreira	Indeferido
11.	Darcirlan Rodrigues Pereira	Deferido
12.	Elionaldo Francisco Barreto	Deferido
13.	Elizabeth Fideles Santos e Araújo	Deferido

Rua Teonilio Gomes de Oliveira 180 – Centro - Barra do Mendes/BA - 44990000  
Telefone: (74) 3654-1144

Rua Alvaro Campos de Oliveira | S/N | Centro | Barra do Mendes-Ba

[www.barradomendes.ba.gov.br](http://www.barradomendes.ba.gov.br)

# Prefeitura Municipal de Barra do Mendes



ESTADO DA BAHIA  
**PREFEITURA MUNICIPAL DE BARRA DO MENDES**  
 Secretaria Municipal de Educação  
 CNPJ/MF: 31.046.851/0001-04

14.	Etiene de Sousa Silva	Deferido
15.	Geisa Sodré Matos	Deferido
16.	Geomônica dos Anjos Nogueira	Deferido
17.	Guilherme Bispo dos Santos	Deferido
18.	Hilmária Silva Matos	Deferido
19.	Iára Bastos dos Santos Matos	Deferido
20.	Iara Rodrigues de Andrade	Deferido
21.	Ilma Rodrigues Andrade	Deferido
22.	Jackson Charles Sudré	Deferido
23.	Janete Abade Nascimento	Indeferido
24.	Janeth Pimentel Pacheco	Deferido
25.	Jideane Araújo Carneiro	Deferido
26.	Joedson Francisco de Souza	Deferido
27.	Joice Dultra Calixto Pimentel	Deferido
28.	Jonnathan Carvalho da Silva	Deferido
29.	Jôse Alves Teixeira	Deferido
30.	José Cerezo de Sousa	Deferido
31.	Joselita Barreto Bessa Sousa	Deferido
32.	Kárita Isabela José de Oliveira	Deferido
33.	Leandra Bispo da Silva	Deferido
34.	Leomir de Oliveira Souza	Deferido
35.	Lívia Regina Sodré dos Santos	Deferido
36.	Luana Alves de Souza	Deferido
37.	Lucinéia Jesus de Oliveira	Deferido
38.	Magali Abade Barreto	Deferido
39.	Maria Betânia de Sousa	Deferido

Rua Teonilio Gomes de Oliveira 180 – Centro - Barra do Mendes/BA - 44990000  
 Telefone: (74) 3654-1144

Rua Alvaro Campos de Oliveira | S/N | Centro | Barra do Mendes-Ba

[www.barradomendes.ba.gov.br](http://www.barradomendes.ba.gov.br)

Este documento foi assinado digitalmente por SERASA Experian  
 7226CEBB15376E9F4329EC67627F1F19



# Prefeitura Municipal de Barra do Mendes



ESTADO DA BAHIA  
**PREFEITURA MUNICIPAL DE BARRA DO MENDES**  
 Secretaria Municipal de Educação  
 CNPJ/MF: 31.046.851/0001-04

40.	Maria Farias de Oliveira	Deferido
41.	Maria Gerlene Pereira Barreto	Deferido
42.	Maricélia Alves de Andrade	Deferido
43.	Maytê Araújo de Souza	Deferido
44.	Micaella Mendes Carneiro Medrado	Deferido
45.	Nestor Luiz Rodrigues Coêlho	Deferido
46.	Nilma Rufino de Lima	Deferido
47.	Olivia Cristiane Barreto Rocha	Deferido
48.	Priscila Silva Souza	Deferido
49.	Regilene Sodré dos Santos	Deferido
50.	Renato Martins dos Santos	Deferido
51.	Rômulo César Coelho de Almeida	Deferido
52.	Rosanea Pacheco da Silva Santos	Indeferido
53.	Sabrina Francisca dos Anjos	Deferido
54.	Saillys Barbosa da Silva	Deferido
55.	Susana de Sousa Barbosa	Deferido
56.	Tamires Pereira da Silva	Deferido
57.	Tatiani Melo de Oliveira	Deferido
58.	Vanilda Alves dos Santos Miranda	Deferido
59.	Wallace Araújo de Souza	Indeferido

Barra do Mendes, 31 de agosto de 2023.

Rua Teonilio Gomes de Oliveira 180 – Centro - Barra do Mendes/BA - 44990000  
 Telefone: (74) 3654-1144

Rua Alvaro Campos de Oliveira | S/N | Centro | Barra do Mendes-Ba

[www.barradomendes.ba.gov.br](http://www.barradomendes.ba.gov.br)

Este documento foi assinado digitalmente por SERASA Experian  
 7226CEBB15376E9F4329EC67627F1F19