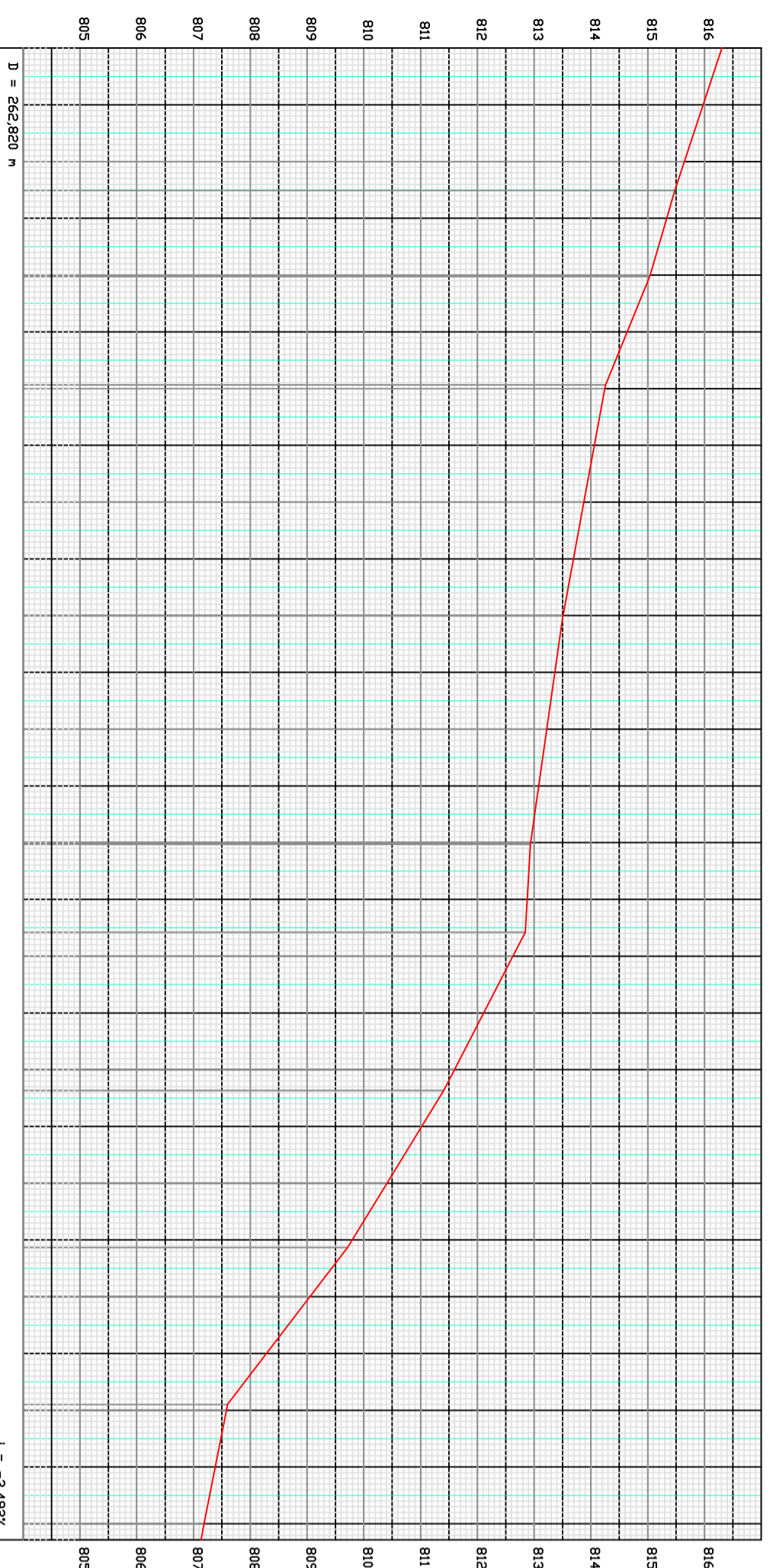
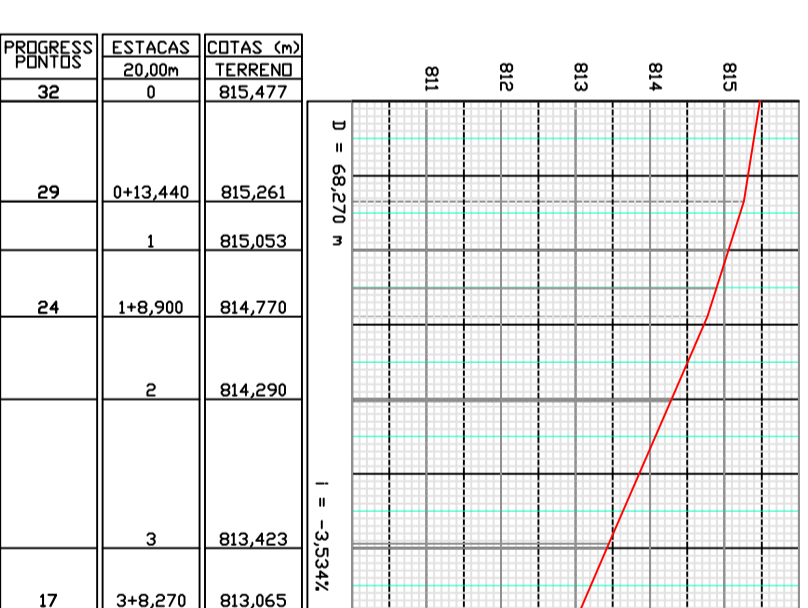


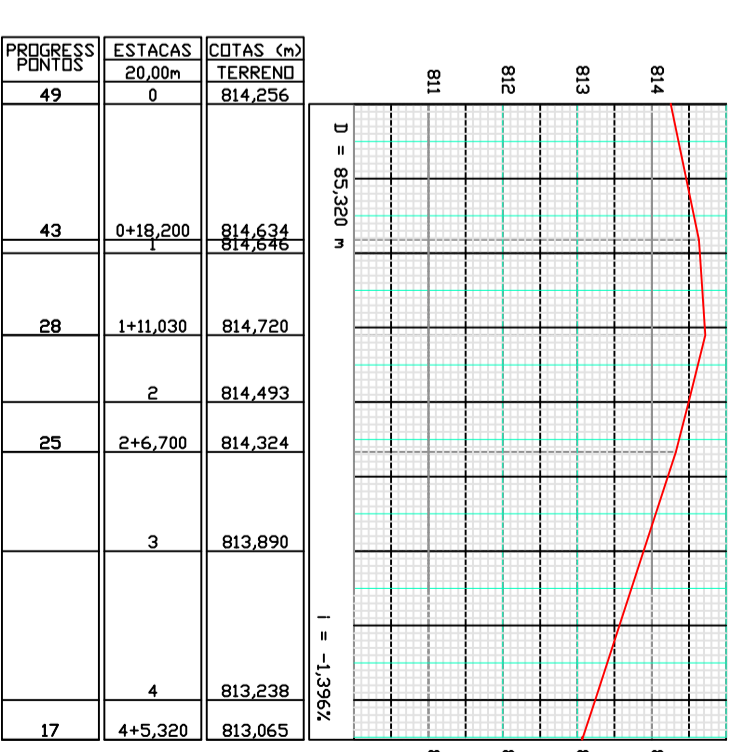
PERFIL LONGITUDINAL TRECHO 1



PERFIL LONGITUDINAL - TRECHO 02

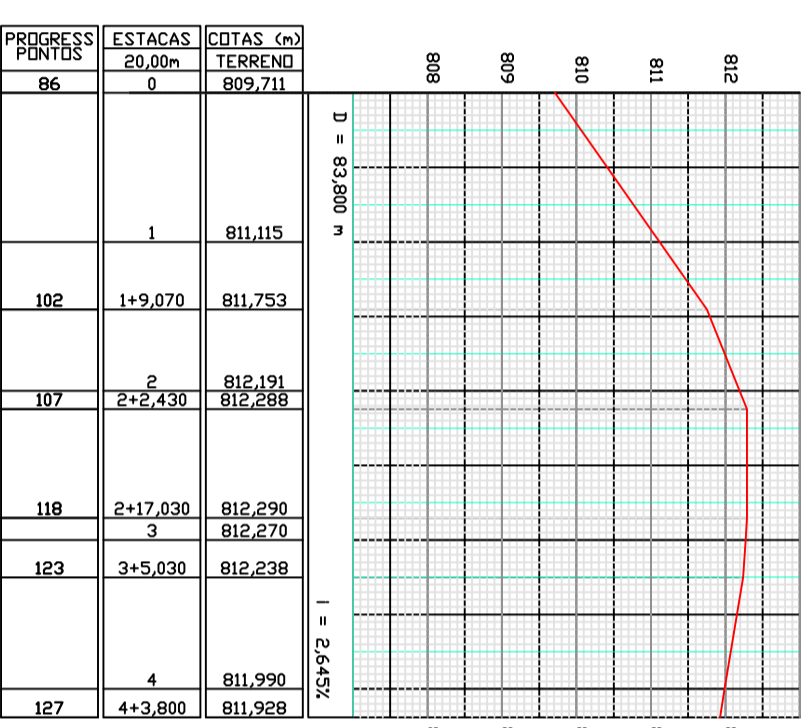


PERFIL LONGITUDINAL - TRECHO 03

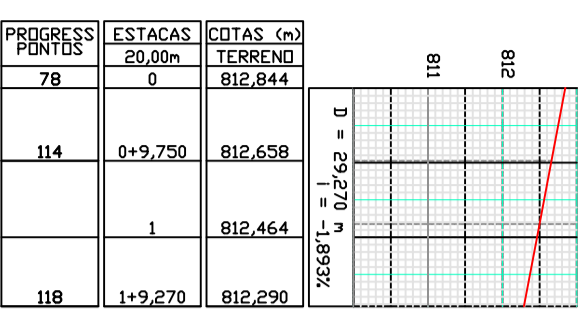


PROGRESS PONTOS	ESTACAS 20,00m	COTAS (m) TERRENO
3	0	816,309
	1	815,646
32	1+5,080	815,477
	2	815,034
42	2+02,270	815,034
	3	814,691
49	2+19,370	814,254
	4	813,876
	5	813,509
63	5+05,050	813,509
	6	813,223
	7	812,844
72	7+02,280	812,938
	8	812,626
	9	811,597
80	9+3,620	811,410
	10	810,407
86	10+11,370	809,711
	11	809,051
90	11+18,990	807,899
	12	807,517
	13	807,187
94	13+2,820	807,132

PERFIL LONGITUDINAL - TRECHO 5



PERFIL LONGITUDINAL - TRECHO 4



DISCIPLINA: TOPOGRAFIA/PROLETO
PLANTA PLANALTIMETRICO

RES.P. TECNICO: JEOVÁ MOTA VIEIRA
ENGR. CIVIL
CREA: 0514093501-BA
DATA: 14/10/2021

ATV. NONE
LEVANT. DELY OLIVEIRA
CALC./DES. FELIPE ALMEIDA
PROJ. DELY OLIVEIRA

EMPRESAMENTO: PAVIMENTAÇÃO EM PARALELEPÍPEDO EM DIVERSAS RUAS DO MUNICÍPIO
LOCAL: POVOADO LAGOA NOVA - ZONA RURAL



PREFEITURA MUNICIPAL DE CANDIDO SALES
SECRETARIA MUNICIPAL DE ADMINISTRAÇÃO

RES.P. TECNICO: JEOVÁ MOTA VIEIRA
ENGR. CIVIL
CREA: 0514093501-BA
DATA: 14/10/2021

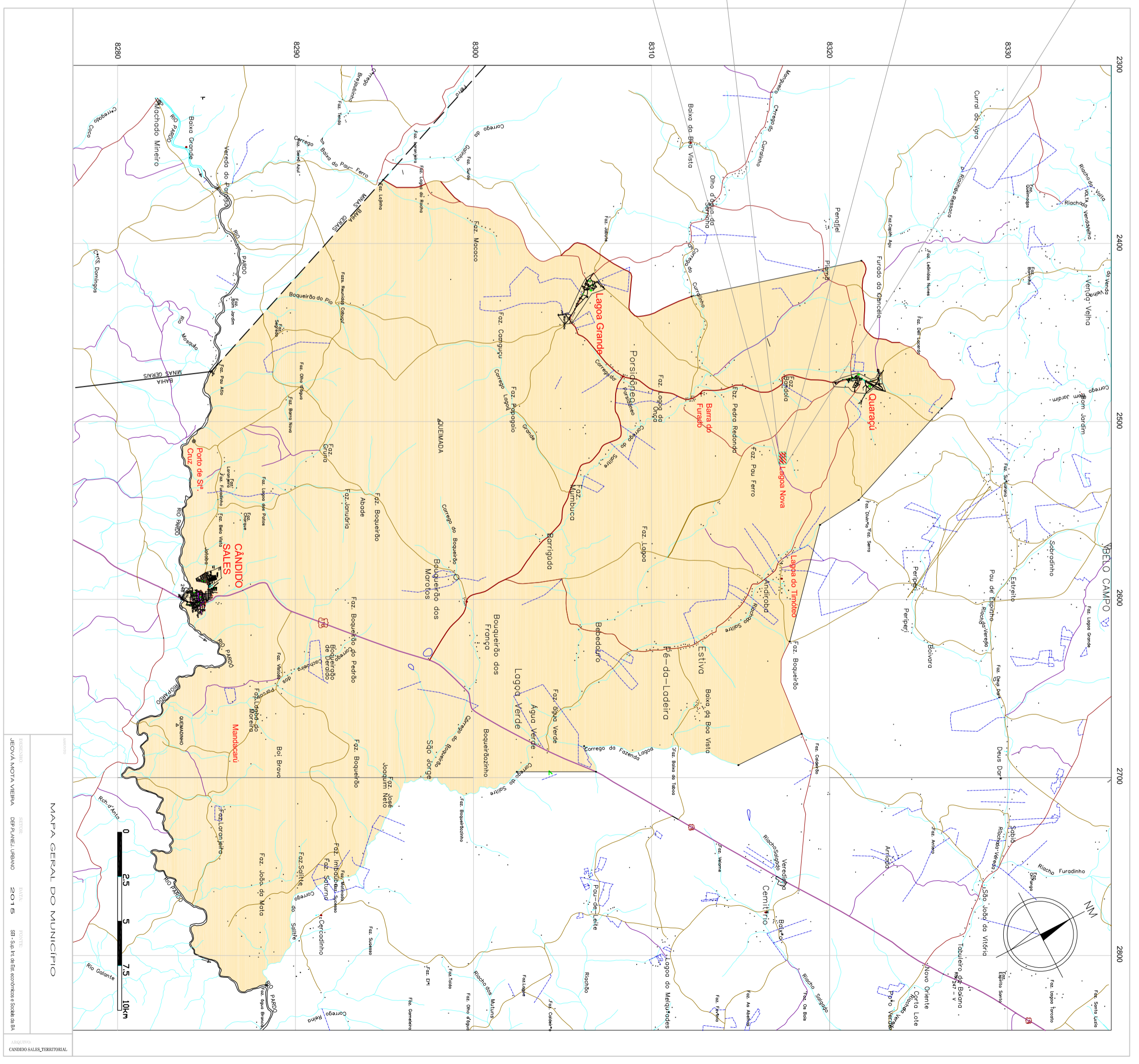
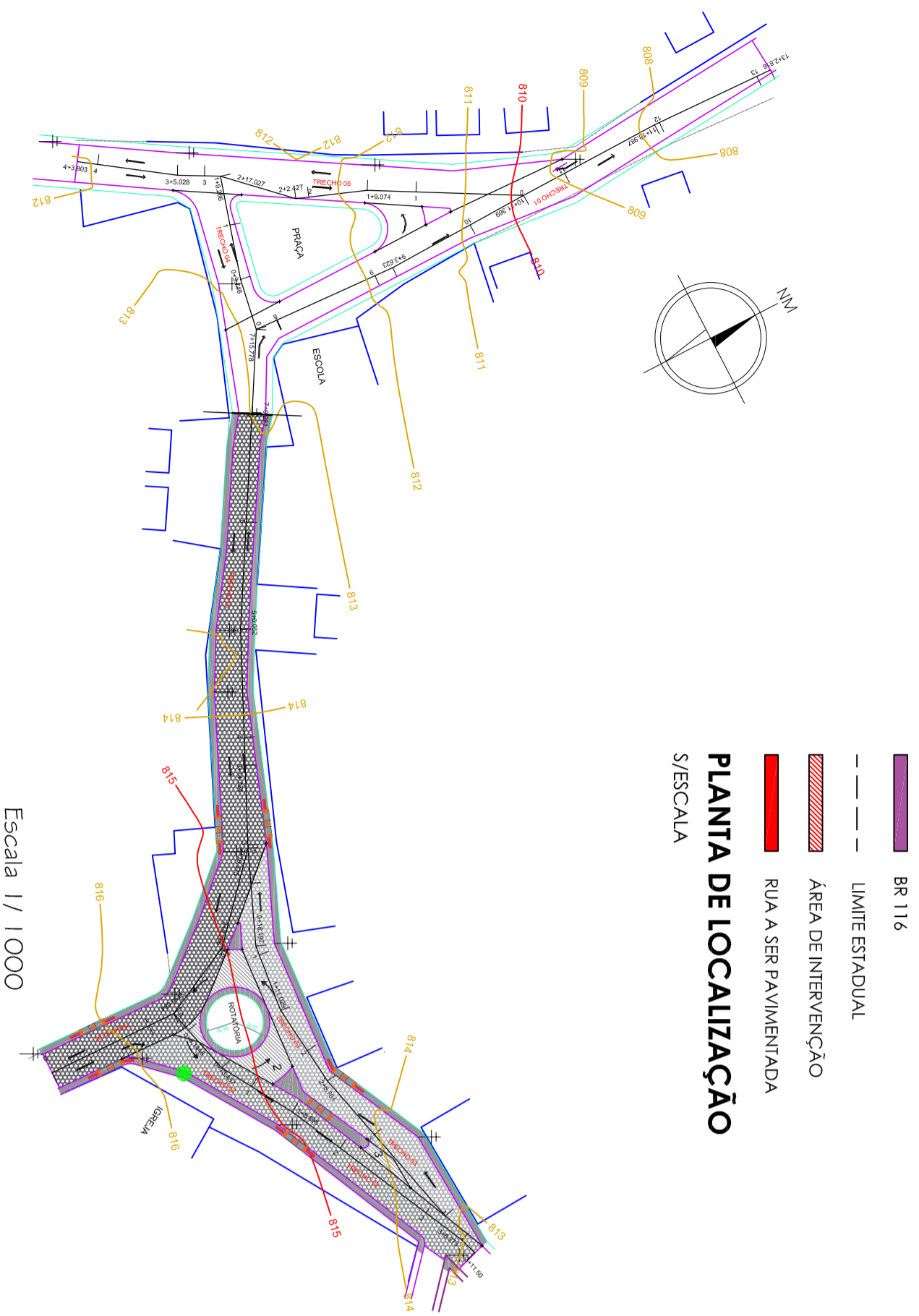
JEOVÁ MOTA VIEIRA
Engenharia Profissional
CREA: 0514093501-BA
Port. nº 019/2021

ATV. NONE
LEVANT. DELY OLIVEIRA
CALC./DES. FELIPE ALMEIDA
PROJ. DELY OLIVEIRA

EMPRESAMENTO: PAVIMENTAÇÃO EM PARALELEPÍPEDO EM DIVERSAS RUAS DO MUNICÍPIO
LOCAL: POVOADO LAGOA NOVA - ZONA RURAL

EMPRESAMENTO: PAVIMENTAÇÃO EM PARALELEPÍPEDO EM DIVERSAS RUAS DO MUNICÍPIO
LOCAL: POVOADO LAGOA NOVA - ZONA RURAL

PRANCHA: F/A2
01/05



DISCIPLINA: TOPOGRAFIA/PROLETO

PLANTA DE LOCALIZAÇÃO

PREFEITURA MUNICIPAL DE CANDIDO SALES
SECRETARIA MUNICIPAL DE ADMINISTRAÇÃO



N.º	DATA	EXECUT.	VISTO	APROV.
		REVISÕES		

RESP. TÉCNICO:
JEOVÁ MOTA VIEIRA
ENG. CIVIL
CREA: 0514093501/BA
DATA: 14/10/2021

RESP. TÉCNICO:
JEOVÁ MOTA VIEIRA
Engenheira Proletista
CREA: 0514093501-BA
Port. nº 019/2021
DATA: -----

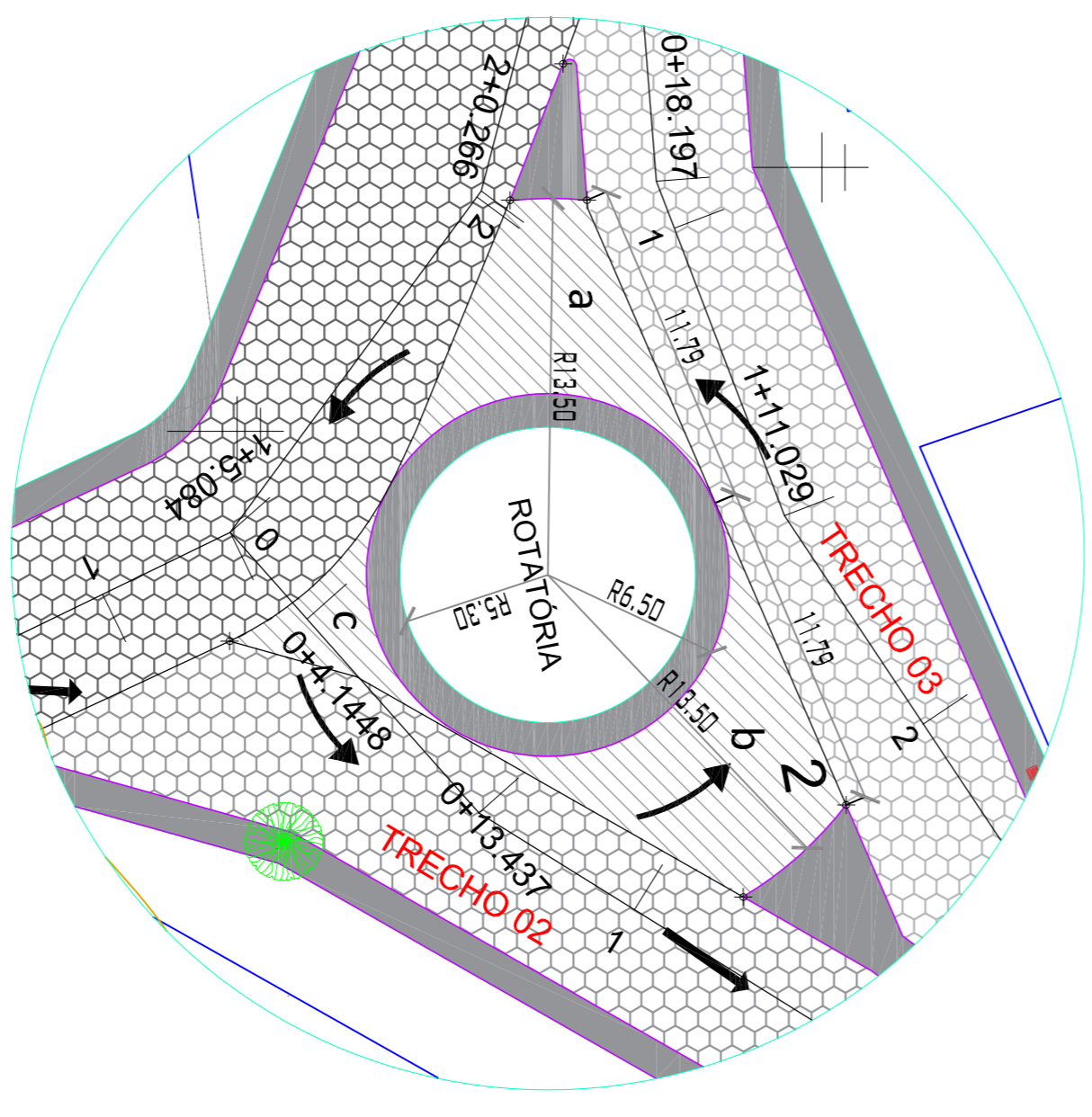
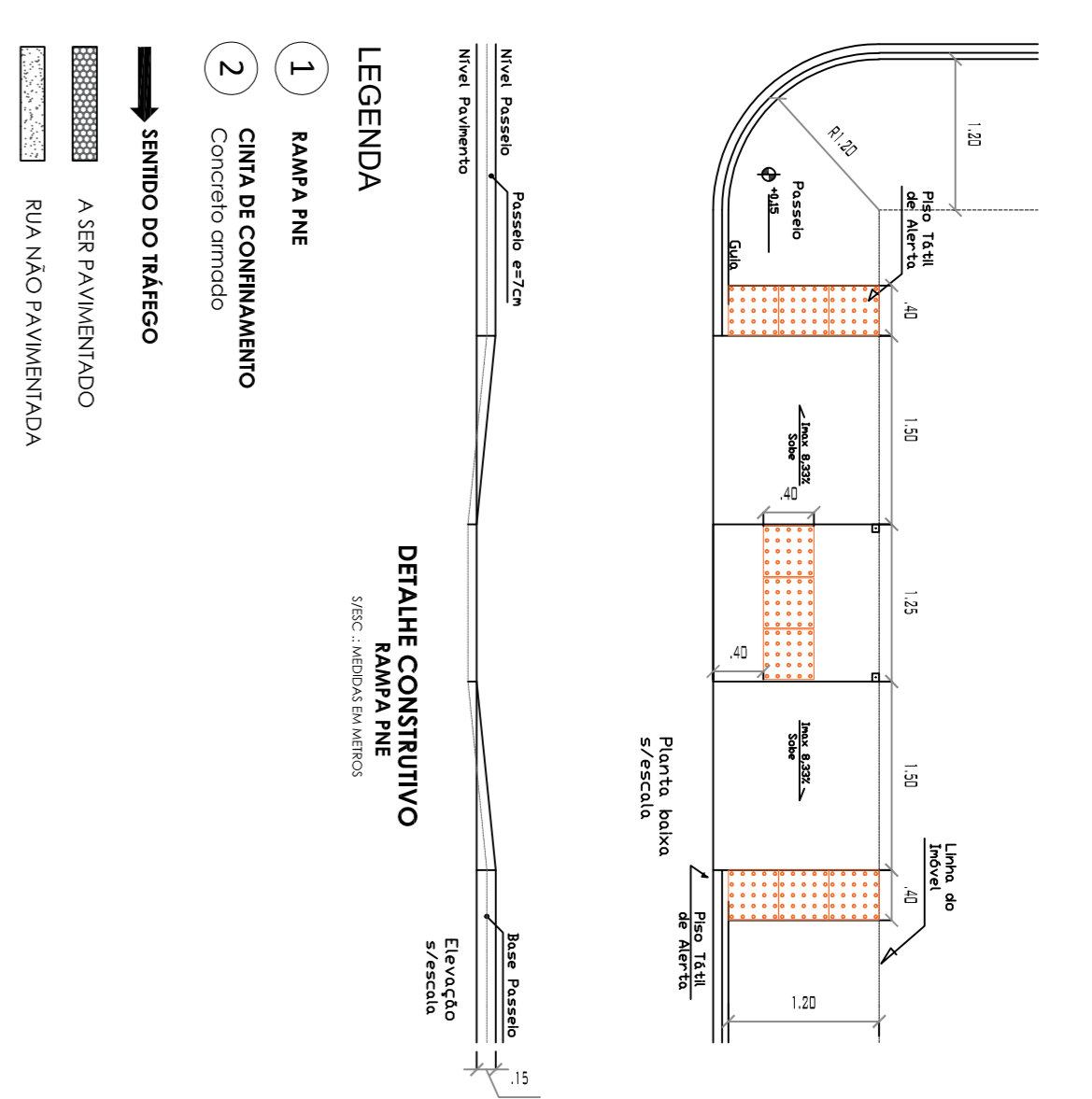
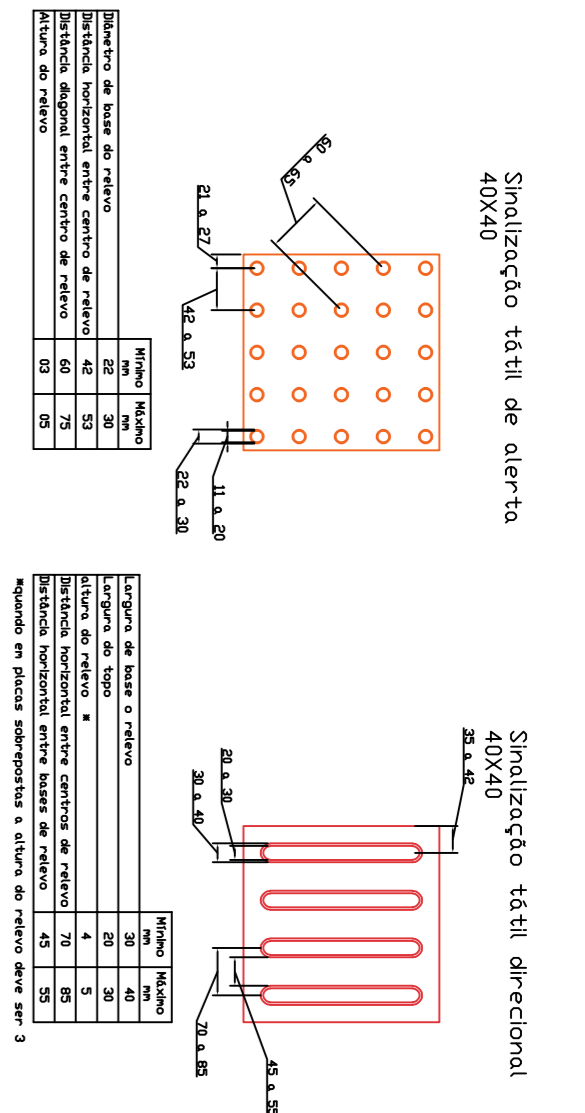
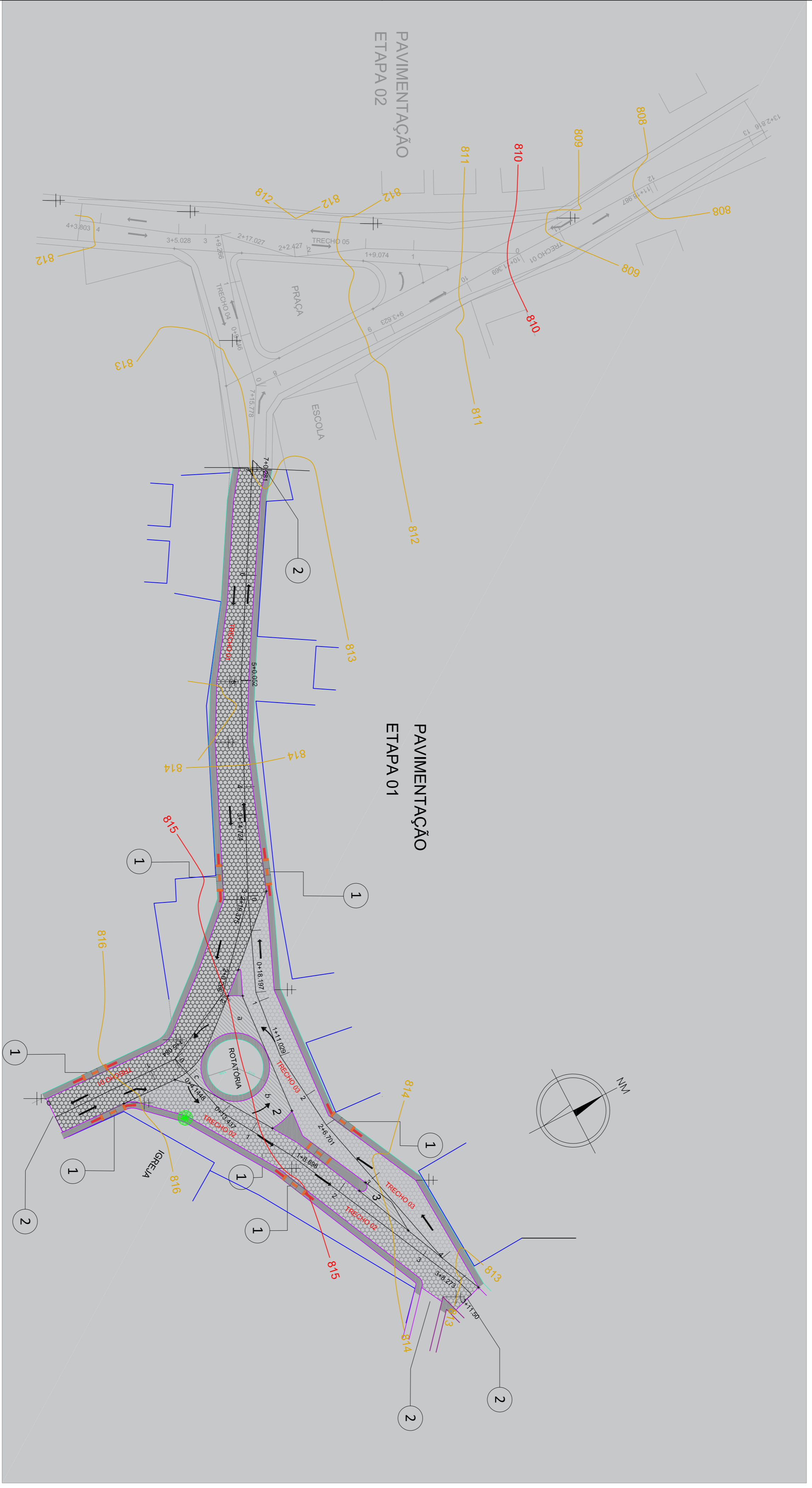
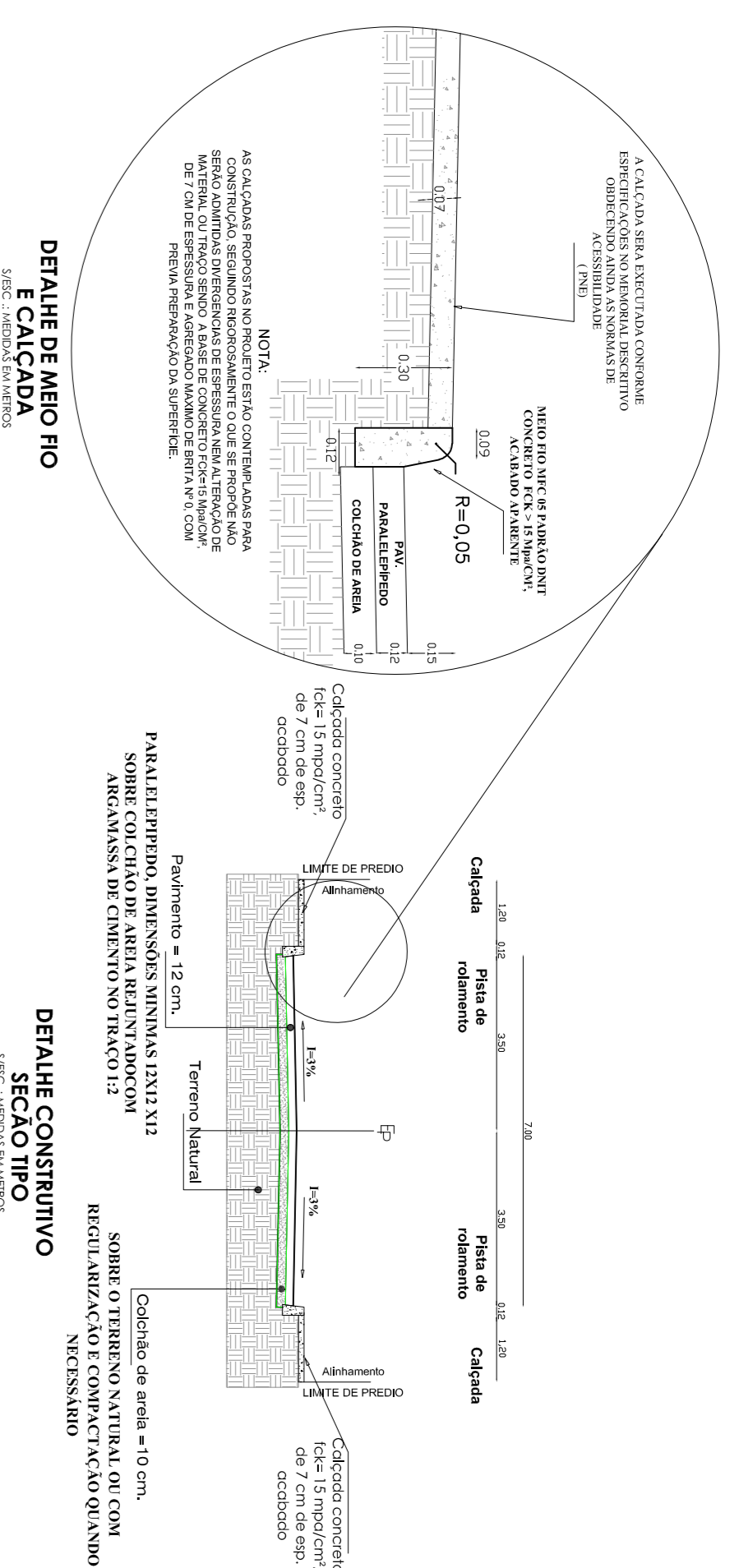
EMPENHAMENTO: PAVIMENTAÇÃO EM PARALELEPÍPEDO EM DIVERSAS RUAS DO MUNICÍPIO
LOCAL: POVOADO LAGOA NOVA - ZONA RURAL

PROJETO: URBANIZAÇÃO - PAVIMENTAÇÃO DOS TRECHOS 01.02 e 03

ESC.: 1:1000

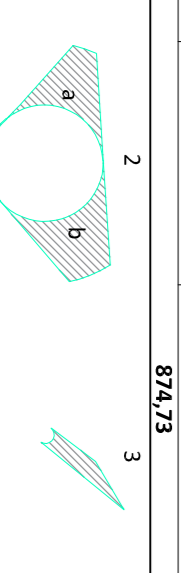
MUN.: CANDIDO SALES - BA

PRANCHAS: F/A2
02/05



POVOADO LAGOA NOVA RUAS	Pista de Rolamento		Passoio		Meio Fio		Cinta de Confinamento		Rampas PNE					
	Extensão(m)	Largura(m)	Área(m²)	Extensão Id	Extensão Le	Área(m²)	Extensão Id	Extensão Le	Extensão Total	Qtd.	linear	linear Tot.	Qtd.	Qtd.
TRECHO 01	140,00	7,00 - 6,00 - 5,00	874,73	1,20	116,02	135,25	301,52	116,02	251,27	02	7,00	14,00	04	04
TRECHO 02	71,50	7,00 - 6,00 - 5,00	429,00	1,20	73,65	38,80	112,45	73,65	112,45	02	6,00	12,00	02	02
TRECHO 03	74,00	7,00 - 6,00 - 5,00	444,00	1,20	49,37	87,75	164,55	49,37	137,12	00	0,00	0,00	01	01
TRECHO 04														
TRECHO 05														
TRECHO COMPRI. EXISTENTES			208,25											
Total Geral	414,32		1.955,98	239,04	261,80	601,01	239,04	261,80	500,84	4	VAR	26,00	07	

OBS. TRECHO 01	Extensão(m)	Largura(m)	Área(m²)
E01 a E014.724	7,00	6,00	523,07
E314.724 a E5	5,00	5,00	200,00



Nº	DATA	EXECUT.	REVISÕES	VISTO	APROV.

ANOTAÇÕES

PROJETO: TOPOGRAFIA/PROJETO

PROJ. GEOMÉTRICO E DETALHES

PROJ. TÉCNICO: JÉOVIA MOTA VIEIRA
ENGENHEIRA PROJETISTA
CREA Nº 031/082021
DATA: 14/10/2021

PREFETURA MUNICIPAL DE CÂNDIDO SALES
SECRETARIA MUNICIPAL DE ADMINISTRAÇÃO

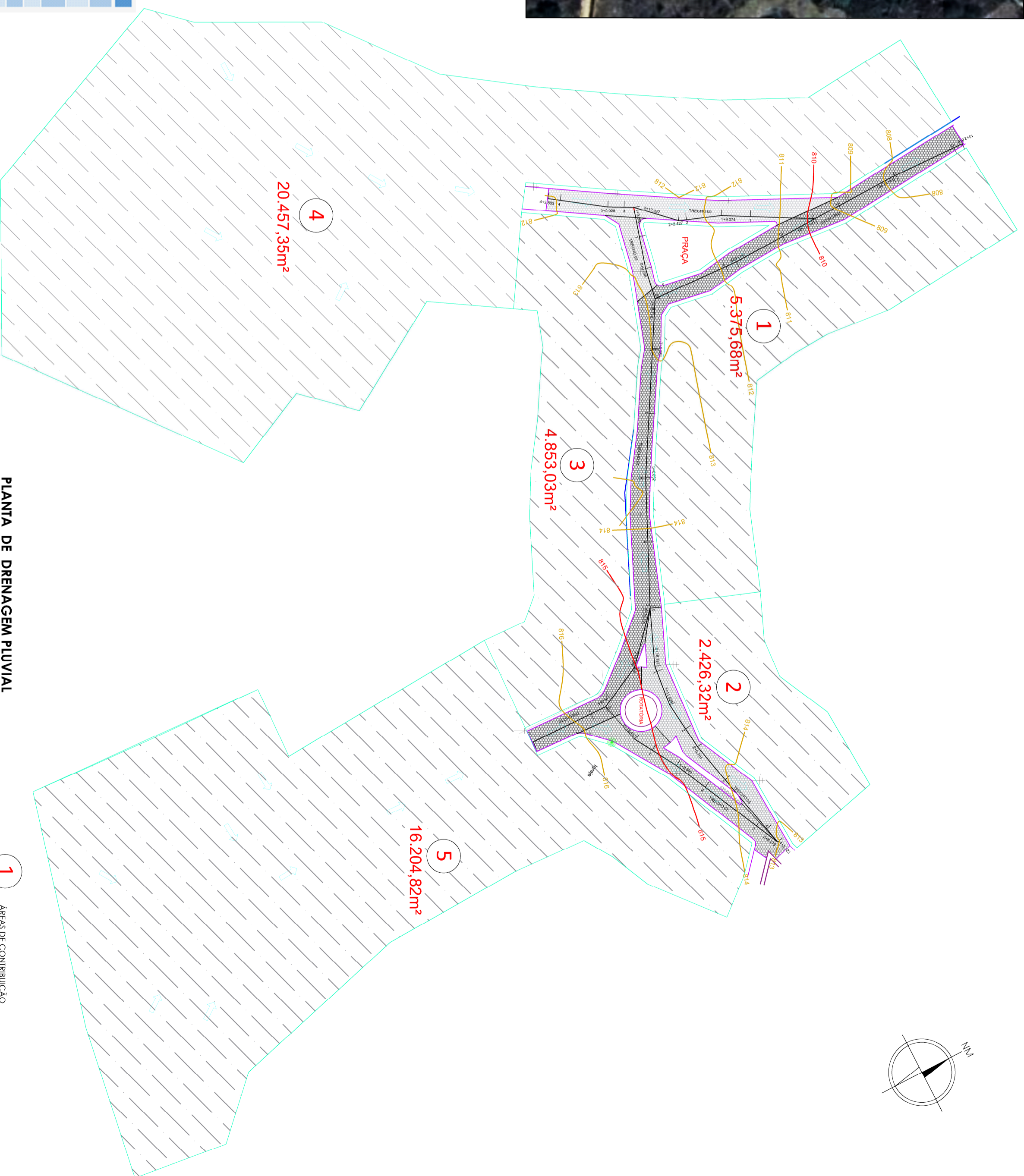
PAVIMENTAÇÃO EM PARALELEPÍPEDO EM DIVERSAS RUAS DO MUNICÍPIO
LOCAL: POVOADO LAGOA NOVA - ZONA RURAL

URBANIZAÇÃO - PAVIMENTAÇÃO DOS TRECHOS 01, 02 e 03

ESC.: 1:1.000

MUN.: CÂNDIDO SALES - BA

FRANCA, BA
03/05



PLANILHA DE CÁLCULO DE ESCOAMENTO PLUVIAL SUPERFICIAL

TRECHO	COMP. RAMPA (m)	ÁREA DREN. BACIA (Hq)	ÁREA DREN. ACUM. (Hq)	TEMPO CONC. (min)	INTENS. CHUVA (mm/h)	VAZÃO DREN. (l/s)	CAPAC. ESCOAM. SUPERF. (l/s)	PERÍODO DE RETORNO 5 ANOS		
								MONTANTE	JUSANTE	DECLIVE (m/m)
TRECHO 01	262,80	1.0228	1.0228	5,42	120,46	239,50	1424,60	88,00	816,00	0,8304
TRECHO 02	71,50	1,6204	2,6432	1,77	146,86	462,70	1016,80	81,00	816,00	0,8413
TRECHO 03	74,00	0,2426	2,8838	2,15	143,50	67,70	1297,20	81,00	815,00	0,8279
TRECHO 04	27,00	0,0977	2,9835	0,87	155,60	29,50	1518,60	81,00	813,00	0,8379
TRECHO 05	80,70	2,0437	5,0272	1,82	146,40	581,70	1687,80	88,00	812,00	0,8495

RESPONSÁVEL TÉCNICO
Jevová Mota Vieira
Eng. Civil CREF/BA 05149350-1

PLANTA DE DRENAGEM PLUVIAL
ESCALA 1/1000

- 1 ÁREAS DE CONTRIBUIÇÃO
- SENTIDO DO FLUXO
- BACIA DE CONTRIBUIÇÃO PLUVIAL

N.º	DATA	EXECUT.	VISTO	APROV.
		REVISÕES		

ANOTAÇÕES

DISCIPLINA	TOPOGRAFIA/PROLETO
RESP. TÉCNICO:	JEOVÁ MOTA VIEIRA Eng. Civil CREA: 05149350/1BA DATA: 14/10/2021

RESP. TÉCNICO:	----- CREA: ----- DATA: -----
----------------	-------------------------------------

EMPENHAMENTO:	PAVIMENTAÇÃO EM PARALELEPÍPEDO EM DIVERSAS RUAS DO MUNICÍPIO	PREFETURA MUNICIPAL DE CÂNDIDO SALES SECRETARIA MUNICIPAL DE ADMINISTRAÇÃO
PROJETO:	URBANIZAÇÃO - PAVIMENTAÇÃO DOS TRECHOS 01, 02 e 03	LOCAL: POVOADO LAGOA NOVA - ZONA RURAL
ESC.: 1:1000	MUN.: CANDIDO SALES-BA	PRANCHETA: 05/05

