

Prefeitura Municipal de Cândido Sales

Concurso Público



CONCURSO PÚBLICO PARA PROVIMENTO DE VAGAS EM CARGOS DE NÍVEL MÉDIO.

ERRATA DO EDITAL DE ABERTURA DE INSCRIÇÕES Nº. 01/2020.

A **PREFEITA DO MUNICÍPIO DE CÂNDIDO SALES, ESTADO DA BAHIA**, no uso de suas atribuições legais, faz as seguintes retificações:

No Edital, em sua totalidade, onde lê-se: **CONCURSO PÚBLICO**, leia-se: **PROCESSO SELETIVO PÚBLICO**.

NO item **1. DAS DISPOSIÇÕES PRELIMINARES** em 1.5

Onde lê-se: 3ª ETAPA (classificatória) - Curso Introdutório de Formação Inicial e Continuada, requisito essencial para a contratação, sob a responsabilidade da Prefeitura Municipal de Cândido Sales – BA

Leia-se: 3ª ETAPA (classificatória) - Curso Introdutório de Formação Inicial e Continuada, requisito essencial para a contratação, sob a responsabilidade do IBEC.

Em 6.0 DAS INSCRIÇÕES DO CONCURSO PÚBLICO SIMPLIFICADO E DAS PROVAS, item 6.1

Onde lê-se:

6.1 As inscrições serão nas modalidades presencial, no auditório da Secretaria da Saúde, na Rua Ângelo da Rocha Viana, nº 107 centro e **VIA INTERNET**, através site do **IBEC** (www.ibeconquista.com.br), entre **00:00h do dia 27/01/2020 até as 23:59:59h do dia 07/03/2020**.

Leia-se:

6.1 As inscrições serão nas modalidades presencial, no auditório da Secretaria da Saúde, na Rua Ângelo da Rocha Viana, nº 107 centro e **VIA INTERNET**, através site do **IBEC** (www.ibeconquista.com.br), entre **00:00h do dia 27/02/2020 até as 23:59:59h do dia 07/03/2020**.

📍 Praça Moisés Félix dos Santos, 274 - Centro ☎ 77 3438-1041 | 3438-1182

Pca Moisés Félix dos Santos | 274 | Centro | Cândido Sales-Ba

www.pmcandidosales.ba.ipmbrasil.org.br

Este documento foi assinado digitalmente por SERASA Experian
C5B35AE8B4E86F59A155CB3C128DCFC

Prefeitura Municipal de Cândido Sales



Em 13.0 DAS DISPOSIÇÕES FINAIS, no item 13.15

Onde lê-se:

13.15 A validade do presente Concurso será de um ano, contado da data de sua homologação, podendo inclusive, haver prorrogação por mais um ano, caso haja necessidade e a critério da administração pública, devidamente justificado.

Leia-se:

13.15 A validade do presente Concurso será de dois anos, contados da data de sua homologação, podendo inclusive, haver prorrogação por mais dois anos, caso haja necessidade e a critério da administração pública, devidamente justificado.

O ANEXO I, QUADRO DE VAGAS, CARGO: AGENTE COMUNITÁRIO DE SAÚDE, SALÁRIO: R\$1.400,00, As inscrições para os cargo de Agente Comunitário de Saúde deverão ser feitas conforme as micro regiões descritas abaixo, passarão a ser da seguinte forma:

CÓDIGO	LOCALIDADE	VAGAS	CARGA HORÁRIA	VALOR DA INSCRIÇÃO
01	USF USINA – MICROAREA 01: Beira Rio - Trecho próximo à ponte. Travessa Adelmário Pinheiro Rua Adelmário Pinheiro - Ambos os lados rua: da esquina com a Trav. Mangabeira até a esquina com Trav. Adelmário Pinheiro. Avenida Presidente Vargas -Lado esquerdo da rua: início no imóvel de nº 02 até o de nº 08 (final da rua).	01	40h	R\$50,00
02	USF USINA – MICROAREA 01: Beira Rio - Trecho próximo à ponte. Travessa Adelmário Pinheiro Rua Adelmário Pinheiro - Ambos os lados rua: da esquina com a Trav. Mangabeira até a esquina com Trav. Adelmário Pinheiro. Avenida Presidente Vargas -Lado esquerdo da rua: início no imóvel de nº 02 até o de nº 08 (final da rua).	01 (Cadastro Reserva)		R\$50,00
03	USF USINA – MICROAREA 04:	01	40h	R\$50,00

Prefeitura Municipal de Cândido Sales



	<p>Rua Nova Conquista - Ambos os lados: do Colégio Iracy de Almeida Vargas até a esquina com a Rua João Mangabeira. Rua João Mangabeira - Lado esquerdo: da esquina com a Rua Nova Conquista (nº360) em diante. Rua Ceará (Ambos os Lados) Rua Bahia (Ambos os Lados) Rua Paraíba (Ambos os Lados) Rua Pernambuco (Ambos os Lados) Rua Sergipe (Ambos os Lados)</p>			
04	<p>USF USINA – MICROAREA 04: Rua Nova Conquista - Ambos os lados: do Colégio Iracy de Almeida Vargas até a esquina com a Rua João Mangabeira. Rua João Mangabeira - Lado esquerdo: da esquina com a Rua Nova Conquista (nº360) em diante. Rua Ceará (Ambos os Lados) Rua Bahia (Ambos os Lados) Rua Paraíba (Ambos os Lados) Rua Pernambuco (Ambos os Lados) Rua Sergipe (Ambos os Lados)</p>	01 (Cadastro Reserva)		R\$50,00
05	<p>USF CENTRAL – MICROAREA 10: Povoado de Água Verde</p>	01	40h	R\$50,00
06	<p>USF CENTRAL – MICROAREA 10: Povoado de Água Verde</p>	01 (Cadastro Reserva)		R\$50,00
07	<p>USF LAGOA DO TIMÓTEO – MICROAREA 08: Baixas: Faz Boa vista, vindo em direção a estiva, comecei da fazenda cabo bezerro vindo a D e terminamos na faz floral da D tem 15 famílias.A Esquerda próximo ao cemitério na casa de Filderino vindo a E e terminamos na casa de João Batista, a E tem 18 famílias. Faz baixa dos coqueiros, desçe para a fazenda do coqueiro, a primeira fazenda Manoel Euflodiz e termina na outra fazenda de Adriano, e direção a E.</p>	01	40h	R\$50,00

📍 Praça Moisés Félix dos Santos, 274 - Centro 📞 77 3438-1041 | 3438-1182

Pca Moisés Félix dos Santos | 274 | Centro | Cândido Sales-Ba

www.pmcandidosales.ba.ipmbrasil.org.br

Este documento foi assinado digitalmente por SERASA Experian
C5B35AE8B4E86F59A155CB3C128DCFC

Prefeitura Municipal de Cândido Sales



	<p>. Estiva 2: Vindo do Timóteo para chegar na Estiva a primeira casa do lado direito e a casa de dona Anelita, e a ultima casa do lado direito é a farinha de Cassiano e lado esquerdo vindo do Timóteo e a primeira casa de Maria Aparecida (fazenda de Ailton) e a ultima e a de Cassiano. Vindo das baixas B Vista a primeira casa do lado D, casa de Cassiano e ultima de M Aparecida, fazenda de Ailton, Lado E a primeira farinha de Cassiano e a ultima casa de Anelita, vindo da estiva área descoberta, a primeira casa ao lado D e a casa de Cassiano e a ultima é a casa de Maria Aparecida, ao lado esquerdo da a primeira farinha de Cassiano e a ultima de Anelita.</p>			
08	<p>USF LAGOA DO TIMÓTEO – MICROAREA 08: Baixas: Faz Boa vista, vindo em direção a estiva, comecei da fazenda cabo bezerro vindo a D e terminamos na faz floral da D tem 15 familias.A Esquerda próximo ao cemitério na casa de Filderino vindo a E e terminamos na casa de João Batista, a E tem 18 familias. Faz baixa dos coqueiros, desçe para a fazenda do coqueiro, a primeira fazenda Manoel Euflodiz e termina na outra fazenda de Adriano, e direção a E.</p> <p>Estiva 2: Vindo do Timóteo para chegar na Estiva a primeira casa do lado direito e a casa de dona Anelita, e a ultima casa do lado direito é a farinha de Cassiano e lado esquerdo vindo do Timóteo e a primeira casa de Maria Aparecida (fazenda de Ailton) e a ultima e a de Cassiano. Vindo das baixas B Vista a primeira casa do lado D, casa de Cassiano e ultima de M Aparecida, fazenda de Ailton, Lado E a primeira farinha de Cassiano e a ultima casa de Anelita, vindo da estiva área descoberta, a primeira casa ao lado D e a casa de Cassiano e a ultima é a casa de Maria Aparecida, ao lado esquerdo da a primeira farinha de Cassiano e a ultima de Anelita.</p>	01 (Cadastro Reserva)		R\$50,00
79	<p>USF CENTRAL – MICROAREA 01: Rua Luis Viana Filho, lado esquerdo e direito, bifurcação com a Getulio Vargas e Jardelina Santos Rua Jardelina Santos, lado esquerdo, bifurcação com a Rua Luis Viana Filho e Rua Santos Dumont Rua Getulio Vargas lado Direito, bifurcação com Presidente Vargas e Santos Dumont</p>	01 (Cadastro Reserva)	40h	R\$50,00

Praça Moisés Félix dos Santos, 274 - Centro
 77 3438-1041 | 3438-1182

Prefeitura Municipal de Cândido Sales



	Rua Ângelo da Rocha Viana, bifurcação com a Rua Getulio Vargas e Rua Jardelina Santos Av. Presidente Vargas abaixo da Rodoviária			
80	USF CENTRAL – MICROAREA 02: Rua Ângelo da Rocha Viana lado direito (144 a 108) e lado esquerdo (160 a 35), bifurcação com Avenida e Rio Branco e Rua Juracy Magalhães Rua Juracy Magalhães lado direito (nº 12 à 397) e lado esquerdo (nº 67 a 393), bifurcação com a Avenida Presidente Vargas e Rua Osvaldo Cruz Praça D. Clímerio lado do direito 292 a 338, lado esquerdo 370 a 992, bifurcação com a Rua Sete de Setembro Rua Santos Dumont lado esquerdo 200 a 483, lado direito nº 312 a 338, bifurcação com Rua Juracy Magalhães e Getulio Vargas Rua Sete de Setembro ambos os lados, bifurcação com Rua Santos Dumont e Rua Osvaldo Cruz Rua Castro Alves ambos os lados, bifurcação com rua Deputado Alves de Macedo e Rua Osvaldo Cruz.	01 (Cadastro Reserva)	40h	R\$50,00
81	USF CENTRAL – MICROAREA 03: Rua Luis Viana Filho, lado direito 171 a 323, lado esquerdo 129 a 313, bifurcação com a Rua Juracy Magalhães e Rua Getulio Vargas Rua Ângelo da Rocha Viana, lado direito, nº 104 a 194, lado esquerdo 171 a 190, bifurcação com Rua Juracy Magalhaes e Rua Getulio Vargas Rua Dep. Alves de Macêdo, lado direito 223 a 1166, lado esquerdo 1115 a 1153, bifurca com a Rua Sete de Setembro e Rua Getulio Vargas Rua Sete de Setembro, lado direito 37 a 207, lado esquerdo 20 a 228, bifurcação com a Rua Dep. Alves de Macêdo com a Av. Pres. Vargas Rua Getulio Vargas, lado esquerdo, 53 a 141, bifurca com a Avenida Pres. Vargas e Rua Santos Dumont. Rua Antonio Gonçalves Costa, lado direito 125 a 146, bifurca com Rua Dep. Alves de Macêdo e Rua Santos Dumont.	01 (Cadastro Reserva)	40h	R\$50,00
82	USF CENTRAL – MICROAREA 04: Rua Castro Alves, bifurcação com a Rua Osvaldo Cruz até o final Rua Sete de Setembro, bifurcação com a Rua Osvaldo Cruz até o final Rua Antonio Gonçalves Costa, bifurcação com a Rua Santos Dumont até o condomínio de Helio do Cafezinho. Rua Getulio Vargas, ambos os lados bifurcação com a Rua Washington Luiz com a Rua Santos Dumont.	01 (Cadastro Reserva)	40h	R\$50,00

Praça Moisés Félix dos Santos, 274 - Centro
 77 3438-1041 | 3438-1182

Prefeitura Municipal de Cândido Sales



	<p>Rua Santos Dumont, ambos os lados, bifurcação com Rua Getulio Vargas e Rua Jardelina Santos.</p> <p>Rua Osvaldo Cruz ambos os lados, bifurcação com a Rua Getulio Vargas e a Rua Juracy Magalhães.</p> <p>Rua Washington Luiz, bifurcação com a Rua Getulio Vargas e a Rua Juracy Magalhães.</p> <p>Rua Clériston Andrade, bifurcação com a Rua Castro Alves e Rua Juracy Magalhães.</p> <p>Rua Juracy Magalhães lado Direito, bifurcação com Rua Osvaldo Cruz e Cleriston Andrade.</p>			
09	<p>USF CENTRAL – MICROAREA 05:</p> <p>Avenida Presidente Vargas lado direito (Rua do Corte), bifurcação com Avenida Presitente Costa e Silva até o final (Cemiterio).</p> <p>Rua Ana Nery, ambos os lados, bifurcação com a Avenida Pres. Vargas e a Rua Minas Gerais.</p> <p>Rua Dep. Alves de Macêdo, ambos os lados, bifurcação com a Rua Ana Nery e Av. Pres. Costa e Silva.</p> <p>Rua João Francisco, lado esquerdo (nº 22 a 74), bifurcação com as Ruas Ana Nery e Av. Pres. Costa e Silva.</p> <p>Avenida Avenida Pres. Costa e Silva, lado esquerdo, bifurcação com as Rua Dep. Alves de Macêdo e Rua João Francisco.</p> <p>Travessa Ana Nery Ambos os Lados, bifurcação com Rua Ana Nery e Travessa 2 de Julho.</p>	01 (Cadastro Reserva)	40h	R\$50,00
10	<p>USF CENTRAL – MICROAREA 09:</p> <p>Avenida Rio Branco, lado Direito (Bifurcação com Rua João Francisco e Orvaldo Cruz) e lado Esquerdo, bifurcação com Rua João Francisco até o final.</p> <p>Avenida Pres. Costa e Silva, lado Direito com inicio em bifurcação com a Rua Deputado Alves de Macedo até o final e Lado Esquerdo com inicio em bifurcação com Rua João Francisco até o Final.</p> <p>Trav. 05 de Julho, bifurcação com Rua Ana Nery e Av. Pres. Costa e Silva</p> <p>Rua Clériston Andrade, bifurcação com as Ruas Ana Nery e Avenida Rio Branco</p> <p>Rua Osvaldo Cruz, ambos os lados, bifurcação com Avenida Rio Branco e Rua Ana Nery.</p> <p>Travessa Minas Gerais, ambos os lados, bifurcação com Avenida Presidente Costa e Silva e Rua Ana Nery.</p> <p>Rua João Francisco, lado Direito, bifurcação com Avenida Presidente Costa e Silva e Rua Ana Nery.</p> <p>Rua Ana Nery, lado Direito, bifurcação com Rua João Francisco e Rua Minas Gerais.</p>	01 (Cadastro Reserva)	40h	R\$50,00
11	<p>USF CENTRAL – MICROAREA 07:</p>	01	40h	R\$50,00

PROGRESSO, TRANSFORMAÇÃO E JUSTIÇA SOCIAL

📍 Praça Moisés Félix dos Santos, 274 - Centro ☎ 77 3438-1041 | 3438-1182

Pca Moisés Félix dos Santos | 274 | Centro | Cândido Sales-Ba

www.pmcandidosales.ba.ipmbrasil.org.br

Este documento foi assinado digitalmente por SERASA Experian
C5B35AE8B4E86F59A155CB3C128DCFC

Prefeitura Municipal de Cândido Sales



	Rua Juracy Magalhães, lado Esquerdo bifurcação com a Rua Osvaldo Cruz até o final e lado direito, bifurcação com Rua Osvaldo Cruz até o final. Rua Osvaldo Cruz, ambos os lados, bifurcação com a Rua Juracy Magalhães até à Avenida Rio Branco. Travessa Osvaldo Cruz, ambos os lados, bifurcação com a Rua Osvaldo Cruz até o final. Rua Clériston Andrade ambos os lados bifurcação à Rua Juracy Magalhães até a Avenida Rio Branco, lado direito, início em bifurcação com Rua Osvaldo Cruz até o final.	(Cadastro Reserva)		
12	USF CENTRAL – MICROAREA 08: Povoado Boqueirão Grande Povoado Boqueirão dos Marotos Povoado Boqueirão dos França (parte)	01 (Cadastro Reserva)	40h	R\$50,00
13	USF CENTRAL – MICROAREA 06: Povoado Lagoa Verde Povoado Boqueirão dos França (parte) Povoado Boqueirãozinho	01 (Cadastro Reserva)	40h	R\$50,00
14	USF CELIO ALVES – MICROAREA 01: Rua Deputado Alves de Macedo, Ambos Os Lados, Da Rua Ana Nery A Rua Rio Pardo. Rua Joao Francisco, lado direito, da Rua Ana Nery até o final e lado esquerdo, da Rua Ana Nery a Travessa Rui Barbosa. Travessa Minas Gerais, ambos os lados, da Rua Ana Nery a Rua Rio Pardo. Rua Rio Pardo, lado direito, da Rua deputado Alves de Macedo a Rua Osvaldo Cruz, e lado Esquerdo, da Rua Deputado Alves de Macedo a Rua João Francisco.	01 (Cadastro Reserva)	40h	R\$50,00
15	USF CELIO ALVES – MICROAREA 02: Rua Rio Pardo, lado Esquerdo, da Rua João Francisco de Oliveira a Rua 7 de Abril. Travessa Minas Gerais, lado Esquerdo, da Rua Rio Pardo a Travessa Rui Barbosa e lado Direito da Rua Rio Pardo até o final. Rua Cassimiro Lima, Ambos os Lados, da Rua Osvaldo Cruz à Travessa da Aclamação. Rua Francisco Martins de Oliveira, lado Esquerdo, da Rua Rio Pardo à Rua Cassimiro Lima. Rua da Aclamação, ambos os lados, da Rua Cassimiro Lima até o final.	01 (Cadastro Reserva)	40h	R\$50,00
16	USF CELIO ALVES – MICROAREA 03: Travessa 07 de Abril, ambos os lados, bifurcação Da Rua Rio Pardo A Rua Cassimiro Lima. Travessa da Aclamação, ambos os lados, bifurcação da Rua Rio Pardo à Rua Cassimiro Lima.	01 (Cadastro Reserva)	40h	R\$50,00

📍 Praça Moisés Félix dos Santos, 274 - Centro ☎ 77 3438-1041 | 3438-1182

Pca Moisés Félix dos Santos | 274 | Centro | Cândido Sales-Ba

www.pmcandidosales.ba.ipmbrasil.org.br

Este documento foi assinado digitalmente por SERASA Experian
C5B35AE8B4E86F59A155CB3C128DCFCC

Prefeitura Municipal de Cândido Sales



	<p>Rua São Paulo, lado esquerdo, da Rua Rio Pardo até o final e Lado direito, da Rua Cassimiro Lima até o final.</p> <p>Rua São Paulo, Lado Esquerdo, da Rua Rio Pardo até o Final e Lado Direito, da Rua Cassimiro Lima até o final.</p> <p>Travessa da Aclamação, ambos os lados, da rua da Aclamação à Rua Paraná;</p> <p>Travessa São Paulo, ambos os lados, da Rua São Paulo à Travessa Paraná.</p>			
17	<p>USF CELIO ALVES – MICROAREA 04:</p> <p>Rua Rui Barbosa, ambos os lados, da Bifurcação da Ana Nery até a Travessa Rui Barbosa.</p> <p>Travessa Dois de Julho, ambos os lados, da Bifurcação da Rua Deputado Alves de Macedo até a Avenida Presidente Vargas.</p> <p>Travessa Carvolandia ambos os lados.</p> <p>Travessa Rui Barbosa, Lado Direito, da Rua Rui Barbosa a Travessa Minas Gerais e Lado esquerdo, da Rua João Francisco a Travessa Minas Gerais.</p> <p>Rua Deputado Alves de Macedo, ambos os lados, da Travessa 2 de Julho a Travessa Rui Barbosa.</p> <p>Travessa Minas Gerais, Lado Esquerdo, da Travessa Rui Barbosa até o final.</p>	01 (Cadastro Reserva)	40h	R\$50,00
18	<p>USF CELIO ALVES – MICROAREA 05:</p> <p>Rua Rio Pardo Da Praça Dos Carvoeiros Até O Sítio Jacarandá</p> <p>Travessa São Paulo Da Bifurcação Da Rua Rio Pardo Sentido Cassimiro Lima Ambos os Lados até Travessa Paraná.</p> <p>Travessa Paraná Da Bifurcação Da Rua Rio Pardo Sentido Cassimiro Lima Ambos Os Lados</p> <p>Travessa Rio Pardo Da Bifurcação Da Rua Rio Pardo Até A Cassimiro Lima</p> <p>Rua Cassimiro Lima Da Bifurcação Da Travessa São Paulo Até A Travessa Rio Pardo Lado Direito</p> <p>Sítio Jacarandá Completo</p> <p>Rua São Paulo, lado Direito, da Rua Rio Pardo a Rua Cassimiro Lima.</p>	01 (Cadastro Reserva)	40h	R\$50,00
19	<p>USF CELIO ALVES – MICROAREA 06:</p> <p>Rua Francisco Martins De Oliveira Ambos Os Lados Da Bifurcação Entre a Rua Ana Nery E Rua Rio Pardo</p> <p>Rua Ana Nery Ambos Os Lados Da Bifurcação Entre A Travessa Minas Gerais E Travessa Ana Nery Ii (Embasa)</p> <p>Travessa Ana Nery I Ambos Os Lados</p> <p>Travessa Ana Nery II Ambos Os Lados</p> <p>Rua Cleriston De Andrade Ambos Os Lados Da Bifurcação Entre A Rua Ana Nery E Rua Rio Pardo (Praça Dos Carvoeiros).</p>	01 (Cadastro Reserva)	40h	R\$50,00



Praça Moisés Félix dos Santos, 274 - Centro



77 3438-1041 | 3438-1182

Prefeitura Municipal de Cândido Sales



	Rua Rio Pardo Lado Direito Da Bifurcação Entre Rua Francisco Martins De Oliveira e Rua Cleriston Andrade Rua Rio Pardo Lado Direito Bifurcação Da Rua Francisco Martins De Com A Osvaldo Cruz. Rua Francisco Martins de oliveira, lado direito, da Rua Rio Pardo a Rua Cassimiro Lima.			
20	USF CELIO ALVES – MICROAREA 08: Travessa Alice Rocha Lado Direito E Lado Esquerdo Até A Rua Alice Rocha Rua Alice Rocha Lado Direito E Lado Esquerdo Bifurcação Com Rua Deputado Alves De Macedo Até A rua João Ribeiro Rua João Ribeiro Bifurcação Com A Rua Gerson Da Mata Até A Travessa Rui Barbosa Rua Gerson da Mata Bifurcação Com A Rua Deputado Alves De Macedo Travessa Deputado Alves De Macedo Bifurcação Com A Rua Deputado Alves De Macedo Rua Deputado Alves De Macedo Bifurcação Com A Travessa Deputado Alves De Macedo, Rua Alice Rocha, Rua Gerson Da Mata Até A Travessa Rui Barbosa Travessa Rui Barbosa Da Bifurcação Da Rua Rui Barbosa Lado De Baixo (Esquerdo) Até A Esquina Da Rua João Francisco. Rua João Francisco, lado Esquerdo, da Travessa rui Barbosa até o final.	01 (Cadastro Reserva)	40h	R\$50,00
21	USF PRIMAVERA – MICROAREA 01: Rua Cerejeira, ambos os lados, inicia na esquina da rua das Rosas e termina na rua Orquideas. Rua Beija Flor LE, inicia na rua Primavera e termina no São Geraldo próximo ao Araraó. Rua Beija Flor LD, inicia na esquina da rua Azaleia e termina no São Geraldo. Rua Lirio LE, inicia na esquina da rua Azaleia e termina no São Geraldo. Rua Lirio LD, inicia na esquina da Rua Dalias e termina no São Geraldo. Rua Rosas LE, inicia na rua Urbano Queiroz e termina no matagal. Rua Primavera LE, inicia na esquina da rua Violeta e termina na esquina da rua Acacias. Rua Jasmin, ambos os lados, inicia na esquina da rua Lirio, termina na rua Porto Santa Cruz. Rua Acacias LE, inicia na esquina da rua Primavera e termina na rua Beija Flor. Rua Acacias LD, inicia na esquina da rua Orquideas e termina na rua Beija Flor. Rua Orquideas LD, inicia na esquina da Rua Primavera, termina no São Geraldo.	01 (Cadastro Reserva)	40h	R\$50,00



Praça Moisés Félix dos Santos, 274 - Centro



77 3438-1041 | 3438-1182

Prefeitura Municipal de Cândido Sales



	<p>Rua Orquídeas LE, inicia na esquina da rua Acacias e termina no São Geraldo.</p> <p>Rua São Geraldo 01, ambos os lados, sentido Porto Santa Cruz.</p> <p>Travessa da Rua São Geraldo 01</p> <p>Rua São Geraldo 02 ambos os lados.</p> <p>Rua São Geraldo 03 LE, Principal sentido Porto Santa Cruz.</p> <p>Rua São Geraldo 03, ambos os lados, sentido Porto Santa Cruz.</p> <p>Rua São Geraldo 04 LD, sentido Porto Santa Cruz.</p> <p>Rua São Geraldo 05 LD e LE.</p> <p>Rua Porto Santa Cruz, estrada LE.</p> <p>Rua Hortencia, ambos os lados, inicia na esquina da Rua do Lirio e termina na Rua do Porto de Santa Cruz.</p> <p>Rua Violeta LE, inicia na esquina da rua das Rosas e termina na Rua Beija Flor</p> <p>Rua Violeta LD, inicia na esquina da rua Primavera e termina na rua Beija Flor</p> <p>Rua Alfazema, ambos os lados, inicia na esquina da rua Lirio e termina na Rua do Porto Santa Cruz.</p>			
22	<p>USF PRIMAVERA – MICROAREA 02:</p> <p>Rua Girassol LE, inicia na esquina com a rua Beija-flor e termina na rua Porto Santa Cruz.</p> <p>Rua Cravos LD, inicia na casa n 07 com termino na Rua Porto Santa Cruz.</p> <p>LE, inicia na esquina da Rua Lirios e termina em um bar n 01.</p> <p>Rua Laranjeira inicia com a Rua Beija-flor LD e LE, termina na rua Porto Santa Cruz.</p> <p>Rua Primavera LD, inicia na casa n 01 e termina na casa S.N esquina com a rua Beija-Flor.</p> <p>Rua Rosas LD, esquina com a rua Urbano Queiroz.</p> <p>Rua Azaleia, inicia na casa n32 e termina na lateral esquerda da creche.</p> <p>Rua Azaleia, ambos os lados, inicia Rua Beija-Flor e termina na Rua Porto Santa Cruz.</p> <p>Avenida Beija-Flor, inicia na esquina da rua Girassol ate a esquina com a rua Azaleia LD.</p> <p>Rua Urbano Queiroz LD, inicia na casa n08 ate a casa S.N esquina com a Rua Flores.</p> <p>Rua Dalias, ambos os lados, inicia com a Rua Lirios e termina na rua Porto Santa Cruz.</p> <p>Rua Lirios LD, inicia na esquina com a rua Azaleia e termina com a esquina dos Cravos.</p>	01 (Cadastro Reserva)	40h	R\$50,00
23	<p>USF PRIMAVERA – MICROAREA 03:</p> <p>Rua Urbano Queiroz lado direito inicio na esquina Rua Porto Santa Cruz termino na Rua Urbano Queiroz casa popular numero 17</p> <p>Rua Urbano Queiroz lado esquerdo inicio na esquina Rua Porto Rua Primavera lado direito</p>	01 (Cadastro Reserva)	40h	R\$50,00



Praça Moisés Félix dos Santos, 274 - Centro



77 3438-1041 | 3438-1182

Prefeitura Municipal de Cândido Sales



	<p>inico na esquina Rua Porto Santa Cruz termino na esquina da Rua Beija Flor</p> <p>Rua Primavera lado esquerdo inicio na esquina da Rua Porto Santa Cruz, termino na esquina da Rua Beija Flor.</p> <p>Rua 23 de Setembro lado esquerdo, inicio na esquina da Rua Primavera, termino na esquina da Rua Girassol.</p> <p>Rua 23 de Setembro lado direito, inicio na esquinada Rua Primavera, termino na esquina da Rua Girassol.</p> <p>Rua Osorio Mendes lado esquerdo, inicio na esquina da Rua Primavera, termino na esquina da Rua Girassol.</p> <p>Rua Osorio Mendes lado direito, inicio na esquina da Rua Primavera, termino na esquina da Rua Girassol.</p> <p>Rua Belo Jardim direito, inicio na esquina da Rua Primavera, termino na esquina da Rua Girassol</p> <p>Rua Belo Jardim esquerdo, inicio na esquina da Rua Primavera, termino na esquina da Rua Girassol</p> <p>Rua Santa Cruz termino na esquina da Rua Beija Flor.</p> <p>Rua Getulio Vargas da esquina da Rua Washington Luiz ate a esquina da Rua Olavo Bilac.</p> <p>Rua Altemar Dutra lado direito inicio na casa 73, termina na esquina Getúlio Vargas.</p> <p>Rua Lagrima de Cristo lado direito inicio na esquinada Rua Jose Felix Ferreira, termina na esquina da Urbano Queiroz.</p> <p>Travessa 3 Marias lado direito inicio na esquina Lagrima de Cristo, termino na esquina da Rua porto Santa Cruz.</p> <p>Travessa 03 Marias lado esquerdo inicio na esquina Rua Lagrima de Cristo término na esquina Rua Porto Santa Cruz.</p>			
24	<p>USF PRIMAVERA – MICROAREA 04:</p> <p>Rua Urbano Queiroz LD, inicia na esquina da rua do Ararão ate a escola Zilda Evangelista.</p> <p>Rua Urbano Queiroz LE, inicia na esquina da rua do Ararão ate a escola Zilda Evangelista.</p> <p>Rua Margarida LD, da UBS até a quadra da escola Zilda Evangelista.</p> <p>Rua Margarida LE, da UBS até o fundo da quadra da escola Zilda Evangelista.</p>	01 (Cadastro Reserva)	40h	R\$50,00
25	<p>USF PRIMAVERA – MICROAREA 05:</p> <p>Travessa das Flores, lado direito, inicio na esquina da Rua Jose Félix ate esquina da Travessa das Pétalas .</p> <p>Travessa das Flores lado esquerdo inicio na esquina da Rua Jose Félix ate esquina da Travessa das Pétalas.</p>	01 (Cadastro Reserva)	40h	R\$50,00

Praça Moisés Félix dos Santos, 274 - Centro
 77 3438-1041 | 3438-1182

Prefeitura Municipal de Cândido Sales



	<p>Rua Porto Santa Cruz, lado esquerdo, início na esquina da Rua Jardelina Santos, termino na esquina da Rua das Dálías.</p> <p>Rua Porto Santa Cruz lado direito início na esquina da Rua Jardelina Santos, termino na esquina da Rua Jequitibá.</p> <p>Rua Ingazeira ultima rua, localizada próximo ao final da Ipê Amarelo.</p> <p>Rua Canela início da Rua Caraíba, termino na Rua Jatobá.</p> <p>Travessa das Pétalas lado esquerdo início na esquina da Rua Lagrima de Cristo, termino na Rua Porto Santa Cruz.</p> <p>Travessa Jequitibá início na Rua Jequitibá , término na Rua Ingazeira.</p> <p>Avenida Jurema início na Rua Caraíba, término na Rua Jatobá.</p> <p>Rua Umburana início na Rua Caraíba, término na Rua Jatobá.</p> <p>Rua Andiroba início na Rua Caraíba, término na Rua Jatobá.</p> <p>Rua Jatobá início na Rua Umburana, término na Rua Ingazeira.</p> <p>Rua Santa Rosa LD início na esquina da Rua Porto Santa Cruz término na Rua Ipê Amarelo</p> <p>Rua Jose Rosa dos Santos início na esquina da Rua Porto Santa Cruz , termino na rua Ingazeira.</p> <p>Rua Jequitibá início na esquina da Rua Porto Santa Cruz, termino na rua Ingazeira.</p> <p>Rua Carnaúba início na esquina da Rua Porto Santa Cruz, término na Rua Andiroba.</p> <p>Rua Ipê Amarelo lado direito, início na esquina da Rua Porto Santa Cruz, termino no início da Rua Ingazeira.</p> <p>Rua Cedro Rosa lado direito, início na esquina da Rua Porto Santa Cruz, término na Rua Andiroba.</p> <p>Rua Vieira Lima Maximiana Sousa, lado direito início na esquina da Rua Porto Santa Cruz.</p> <p>Rua Caraíba lado direito início na esquina da Rua Porto Santa Cruz, termino na Rua Andiroba.</p> <p>Rua José Felix LD, início na casa do ACS nº 5A terminando na Rua Jardelina Santos.</p> <p>Rua José Felix LE, terminando na Rua Jardelina Felix.</p> <p>Rua Jardelina Santos sentido ao Porto Santa Cruz pedaço do Bairro Lagoinha entrando no Bairro Primavera.</p>			
26	<p>USF PRIMAVERA – MICROAREA 06: Povoado Abade.</p>	01 (Cadastro Reserva)	40h	R\$50,00

PROGRESSO, TRANSFORMAÇÃO E JUSTIÇA SOCIAL

📍 Praça Moisés Félix dos Santos, 274 - Centro ☎ 77 3438-1041 | 3438-1182

Prefeitura Municipal de Cândido Sales



27	USF PRIMAVERA – MICROAREA 07: Barra Nova sentido olho D'água bifurcação sentido Lagoa Grande. Olho D'água sentido mascarenha. Mascarenha sentido Renascer. Renascer sentido Pau de colher, bifurcação sentido Veredinha de Minas. Pau de colher sentido Barra da Lagoa. Barra da Lagoa sentido Candido Sales.	01 (Cadastro Reserva)	40h	R\$50,00
28	USF PRIMAVERA – MICROAREA 08: Porto de Santa Cruz com bifurcação no Rio Pardo com acesso ao Município de encruzilhada Fazenda Furadinho I Fazenda Furadinho II Fazenda Arizona Fazenda Porto da Leopoldina fazendo Bifurcação para a Fazenda Azaleia que bifurca no Rio. Fazenda Leopoldina bifurcação sentido Abade Beira da estrada da fazenda porto da Leopoldina IV bifurca com a fazenda união. Sítio Santa Luzia bifurca no sítio de Fabinho de Dal. Fazenda Santa Luzia sentido Candido Sales.	01 (Cadastro Reserva)	40h	R\$50,00
29	USF LAGOINHA – MICROAREA 01: TV. JOSÉ GRAÇA FERRAZ: Do início da rua até esquina da Rua Juvêncio Luiz da França ambos os lados RUA JOSÉ GRAÇA FERRAZ: Da esquina da Olavo Bilac até o final, ambos os lados, bifurcação com Roberto. RUA JOSÉ PEREIRA DE CARVALHO: Da esquina da José Graça Ferraz até esquina da Juvêncio Luiz da França, ambos os lados, bifurcação com Sandra. RUA JOSÉ FELIX FERREIRA: Lado D: Da esquina da José Graça Ferraz até esquina da Juvêncio Luiz França, bifurcação com Rosemberg.	01 (Cadastro Reserva)	40h	R\$50,00
30	USF LAGOINHA – MICROAREA 02: RUA LUIZ VIANA FILHO: Da esquina da Jardelina Santos até o final, faz bifurcação com Roberta. Rua Ângelo da Rocha Viana: Da esquina da Jardelina Santos até o final da rua, ambos os lados, bifurcação com Roberta RUA JARDELINA SANTOS: Da esquina da Luiz Viana filho até esquina da Santos Dumont, lado D, faz bifurcação e Lucenilde RUA DEPUTADO ALVES DE MACEDO: Da esquina da Jardelina Santos até final, ambos os lados, faz bifurcação com Roberta.	01 (Cadastro Reserva)	40h	R\$50,00
31	USF LAGOINHA – MICROAREA 03:	01	40h	R\$50,00



Praça Moisés Félix dos Santos, 274 - Centro



77 3438-1041 | 3438-1182

Prefeitura Municipal de Cândido Sales



	<p>RUA WASHINGTON LUIS: Da esquina da José Graça até a vaquejada ambos os lados, bifurcação com Roberto.</p> <p>RUA JUVÊNCIO LUIZ FRANÇA: Da esquina da Rua Washington Luiz até esquina da Rua José Pereira de Carvalho ambos os lados.</p> <p>Rua OLAVO BILAC: Da esquina da Juvêncio Luiz França até esquina da Ipiranga ambos os lados, bifurcação com Eliana.</p> <p>TV OLAVO BILAC: Da esquina da Rua Olavo Bilac até esquina da José Felix Ferreira ambos os lados.</p>	(Cadastro Reserva)		
32	<p>USF LAGOINHA – MICROAREA 04:</p> <p>RUA DEPUTADO HENRIQUE BRITO: Da esquina da Washington Luiz até esquina da Rua Santos Dumont ambos os lados, bifurcação com Eliana.</p> <p>RUA IPIRANGA: Da esquina da Washington Luiz até esquina da Santos Dumont lado E, bifurcação com Eliana</p> <p>Travessa Bela Vista: Da esquina da Rua Ipiranga até esquina da Deputado Henrique Brito ambos os lados.</p> <p>RUA SANTOS DUMONT: Da esquina da Jardelina Santos até esquina da José Graça Ferraz ambos os lados, bifurcação com Roberta</p> <p>RUA JARDELINA SANTOS: Da esquina da Osvaldo Cruz até esquina da Rua Santos Dumont, lado esquerdo, bifurcação com Regina e Antônio</p> <p>RUA OSVALDO CRUZ: Da esquina da Jardelina Santos até esquina da Deputado Henrique Brito ambos os lados.</p> <p>Da esquina da Jardelina até esquina Getúlio Vargas lado E, bifurcação com Gilmar.</p>	01 (Cadastro Reserva)	40h	R\$50,00
33	<p>USF LAGOINHA – MICROAREA 05:</p> <p>RUA A: Da esquina da Avenida Jurema ambos os lados.</p> <p>RUA B: Da esquina da AV Jurema ambos os lados</p> <p>RUA C: Da esquina da AV Jurema lado esquerdo</p> <p>AVENIDA JUREMA: Da esquina José Pereira de Carvalho até esquina da rua A, ambos os lados.</p> <p>RUA NOVA: RUA JOSÉ APARECIDO TEIXEIRA: Da esquina da AV. Jurema até Rua nova lado direito.</p> <p>R EDILSON ALMEIDA SILVA: Da esquina da José Pereira de Carvalho a esquina da José Aparecido Teixeira ambos os lados</p> <p>RUA ANTÔNIO LOPES PONTES: Da esquina da José Pereira de Carvalho a esquina da José Aparecido Teixeira</p> <p>RUA JOSÉ PEREIRA DE CARVALHO: Da esquina da Juvêncio Luiz da França até esquina da</p>	01 (Cadastro Reserva)	40h	R\$50,00



Praça Moisés Félix dos Santos, 274 - Centro



77 3438-1041 | 3438-1182

Prefeitura Municipal de Cândido Sales



	AV Jurema ambos os lados, bifurcação com Carlíce. RUA LEANDRO ALVES RODRIGUES.			
34	USF LAGOINHA – MICROAREA 06: RUA OSVALDO CRUZ: Da esquina da Jardelina Santos a esquina da Getúlio Vargas lado D. Bifurcação com Nilda e Gilmar. RUA JARDELINA SANTOS: Da esquina da Osvaldo Cruz até à esquina da Olavo Bilac ambos os lados, bifurcação com Roberta, Eliana, Rosemberg e Lucenilde RUA WASHINGTON LUIS: Da esquina da Jardelina Santos à esquina da Getúlio Vargas ambos os lados, bifurcação com Eliana e Gilmar. RUA ALTEMAR DUTRA: Da esquina da Jardelina Santos a esquina da Getúlio Vargas ambos os lados, faz bifurcação com Eliana e Keite.	01 (Cadastro Reserva)	40h	R\$50,00
35	USF LAGOINHA – MICROAREA 07: RUA IPIRANGA: Da esquina da Washington Luiz ate esquina da Santos Dumont lado D, bifurcação com Eliana e Lucenilde. RUA Washington Luís: Da esquina da Ipiranga até esquina da José Graça Ferraz, bifurcação com Eliana e Juliana. RUA JOSÉ GRAÇA FERRAZ: Da esquina da Rua Olavo Bilac até final, ambos os lados. RUA JORGE AMADO RUA LUIZ GONZAGA RUA ALTEMAR DUTRA: Da esquina da Rua Juvêncio Luís da França até Ipiranga ambos os lados, bifurcação com Eliana.	01 (Cadastro Reserva)	40h	R\$50,00
36	USF LAGOINHA – MICROAREA 08: RUA OLAVO BILAC: Da esquina da Getúlio Vargas até esquina da Jardelina Santos ambos os lados bifurcação com Eliana. RUA JARDELINA SANTOS: Da esquina da José Felix Ferreira até à Olavo Bilac lado E, faz bifurcação com Eliana, Regina e Taisa. RUA JOSÉ FELIX FERREIRA: Lado D: Da esquina da Jardelina Santos até Juvêncio Luiz França. Lado E: Da Jardelina Santos até a esquina da José Graça Ferraz, bifurcação com Carlíce e Taisa. RUA IPIRANGA: Da Esquina da José Felix Ferreira até Olavo Bilac ambos os lados, bifurcação com Eliana.	01 (Cadastro Reserva)	40h	R\$50,00
37	USF LAGOINHA – MICROAREA 09: RUA WASHIGTON LUIS: Da esquina Jardelina Santos até a esquina da Rua Ipiranga ambos os lados, bifurcação com Regina e Roberto.	01 (Cadastro Reserva)	40h	R\$50,00

PROGRESSO, TRANSFORMAÇÃO E JUSTIÇA SOCIAL

📍 Praça Moisés Félix dos Santos, 274 - Centro ☎ 77 3438-1041 | 3438-1182

Pca Moisés Félix dos Santos | 274 | Centro | Cândido Sales-Ba

www.pmcandidosales.ba.ipmbrasil.org.br

Este documento foi assinado digitalmente por SERASA Experian
C5B35AE8B4E86F59A155CB3C128DCFCC

Prefeitura Municipal de Cândido Sales



	<p>RUA DEPUTADO HENRIQUE BRITO: Da esquina da Rua Washington Luiz até à esquina da Olavo Bilac ambos os lados.</p> <p>Rua ALTEMAR DUTRA: Da esquina da Jardelina Santos até a esquina da Ipiranga ambos os lados, bifurcação com Regina.</p> <p>RUA IPIRANGA: Da esquina da Washington Luís até esquina da Olavo Bilac ambos os lados, Bifurcação com Roberto e Rosemberg.</p> <p>RUA OLAVO BILAC: Da esquina da Ipiranga até a esquina da Jardelina Santos ambos os lados, bifurcação com Juliana e Rosemberg.</p> <p>Rua Jardelina santos: Da esquina da Olavo Bilac até esquina da José Félix Ferreira lado D, bifurcação com Rosemberg e Regina.</p>			
38	<p>USF NOVA CONQUISTA – MICROAREA 01: Povoado Lagoa do Moreira</p>	01 (Cadastro Reserva)	40h	R\$50,00
39	<p>USF NOVA CONQUISTA – MICROAREA 02: Rua Cisne: Da Esquina da Casa da Acs Daniela nº 11 ate a esquina com a Rua Flores Dantas lado esquerdo.</p> <p>Rua Flores Dantas: Da esquina com a Rua Carlota e Silva até a Esquina com Travessa José Porto 2 lado direito.</p> <p>Travessa José Porto 1: Da esquina com a Rua Desbravadora até a esquina com a Travessa. José Porto 2 lado direito e lado esquerdo.</p> <p>Trav. Jose Porto 2: Da Esquina com a Rua Flores Dantas ate a esquina com a Rua João Mangabeira</p> <p>Rua João Mangabeira: Da esquina com a Rua Desbravadores até a esquina com Trav. José Porto 2 Sentido rio.</p> <p>Trav. Jose Porto 3: Da Esquina com a Travessa José porto 2 ate o final.</p> <p>Rua Flores Dantas: Da esquina com a Travessa José Porto 2 ate o final da rua .</p> <p>Rua Carlota e Silva: Da esquina com a Rua Flores Dantas ate a esquina com a Rua Jose Porto lado direito e lado esquerdo.</p>	01 (Cadastro Reserva)	40h	R\$50,00
40	<p>USF NOVA CONQUISTA – MICROAREA 03: Povoados: Barra da Lagoa; Espirito Santo e Boi Bravo; Val da Brisa.</p>	01 (Cadastro Reserva)	40h	R\$50,00
41	<p>USF NOVA CONQUISTA – MICROAREA 04: Rua Baraúna: Da esquina com a Av. Presidente Vargas até a esquina com a Rua Nova Conquista lado direito e lado esquerdo.</p> <p>Trav. Carlota e Silva 1: Da esquina com a Rua Carlota e Silva até a esquina com a Rua Nova Conquista lado direito e lado esquerdo.</p>	01 (Cadastro Reserva)	40h	R\$50,00

📍 Praça Moisés Félix dos Santos, 274 - Centro ☎ 77 3438-1041 | 3438-1182

Pca Moisés Félix dos Santos | 274 | Centro | Cândido Sales-Ba

www.pmcandidosales.ba.ipmbrasil.org.br

Este documento foi assinado digitalmente por SERASA Experian
C5B35AE8B4E86F59A155CB3C128DCFCC

Prefeitura Municipal de Cândido Sales



	<p>Fazenda Gameleira Fazenda Bela vista Rua Nova Conquista: Da esquina com Rua Baraúna até a esquina com a Rua Flores Dantas lado direito e lado esquerdo Travessa Nova Conquista I: Da esquina com a Nova Conquista até o final sem saída (Beco atrás do PSF) Avenida Presidente Vargas: Da esquina com a Rua Baraúna até a Fazenda Gameleira. BR sentido Conquista. Rua Ademario Pinheiro: Da esquina com a Rua Baraúna até a esquina Com a Trav. Ademario Pinheiro. Travessa Ademário Pinheiro: Da esquina com Rua Ademario Pinheiro até o final (Rua do Sapo).</p>			
42	<p>USF NOVA CONQUISTA – MICROAREA 05: Rua Cisnes: Da Esquina da casa da Acs Daniela N° até a esquina com a Rua São Jerônimo lado esquerdo e lado direito. Rua Gaivota: Da esquina com a Rua Flores Dantas ate a esquina com a Rua São Jerônimo lado direito e lado esquerdo. Rua Colibri: Da Esquina com a Rua Flores Dantas até a esquina com Trav. Carlota e Silva 2. Rua Flores Dantas da esquina com a Rua Cisnes ate a esquina com Rua Carlota e silva lado direito Rua Flores Dantas da esquina com a Rua Carlota e Silva ate a esquina com a Travessa Flores Dantas lado direito e lado esquerdo Rua Baraúna: Da Esquina coma Rua Carlota e Silva até a esquina com a Rua Nova Conquista lado direito e lado esquerdo. Rua Carlota e Silva: Da esquina com a Rua Flores Dantas até o final sem saída. Trav. Carlota e Silva 2: Da esquina com Rua Carlota e Silva até a esquina com a Rua Colibri lado esquerda e lado direito. Trav. Flores Dantas: Da esquina com a Rua Flores Dantas até o final: direito e lado esquerdo(Rua sem saída).</p>	01 (Cadastro Reserva)	40h	R\$50,00
43	<p>USF NOVA CONQUISTA – MICROAREA 06: Povoado Boqueirão Deraldo.</p>	01 (Cadastro Reserva)	40h	R\$50,00
44	<p>USF NOVA CONQUISTA – MICROAREA 07: Povoado do Mandacari</p>	01 (Cadastro Reserva)	40h	R\$50,00
45	<p>USF NOVA CONQUISTA – MICROAREA 08:</p>	01 (Cadastro Reserva)	40h	R\$50,00

📍 Praça Moisés Félix dos Santos, 274 - Centro ☎ 77 3438-1041 | 3438-1182

Prefeitura Municipal de Cândido Sales



	<p>Avenida Presidente Vargas: Da esquina com a Rua João Mangabeira até esquina com Rua Baraúna lado direito da Br. 116.</p> <p>Início da Rua João Mangabeira: Da esquina com a Avenida Presidente Vargas até a Esquina com Rua Tiradentes lado esquerdo.</p> <p>Rua Flores Dantas: Da esquina com a Avenida Presidente Vargas até a esquina com a Rua Joana Angélica lado direito e lado esquerdo.</p> <p>Rua Ademário Pinheiro: Da esquina da com a Rua Joana Angélica até a Esquina com a Rua Baraúna lado direito e lado esquerdo</p> <p>Rua José Porto: Da esquina com Av.Pres.Vargas até a esquina com a Avenida Tiradentes lado direito e lado esquerdo.</p> <p>Avenida Tiradentes: Da esquina com a Rua João Mangabeira até esquina com a Rua José Porto lado esquerdo.</p> <p>Rua Joana Angélica: Da esquina com a Rua João Mangabeira até a esquina com a Rua Flores Dantas lado esquerdo e lado direito.</p>			
46	<p>USF NOVA CONQUISTA – MICROAREA 09:</p> <p>Rua José Porto: Da esquina com a Rua Nova Conquista até a esquina com a Rua Desbravadores lado esquerdo e lado direito sentido hospital.</p> <p>Rua Nova Conquista: Da esquina com a Rua João Mangabeira até a esquina com a Rua José Porto lado esquerda.</p> <p>Rua João Mangabeira: Da esquina com a Rua Nova Conquista até a esquina com a Rua Desbravadores lado esquerdo.</p> <p>Rua Desbravadores: Da esquina com a Rua João mangabeira até a esquina com a Trav. José Porto I Trav. José Porto 1 da esquina coma Rua José Porto ate a esquina com a Rua Desbravadores lado esquerdo e lado direito.</p>	01 (Cadastro Reserva)	40h	R\$50,00
47	<p>USF NOVA CONQUISTA – MICROAREA 10:</p> <p>Rua Flores Dantas: Da esquina da Rua Joana Angélica até a Esquina com a Rua Travessa Flores Dantas lado direito e lado e esquerdo.</p> <p>Rua Nova Conquista: Da esquina com a Rua Flores Dantas até a esquina com José Porto lado esquerda e lado direito.</p> <p>Rua José Porto: Da esquina com a Av.Tiradentes até a Esquina com a Rua Nova Conquista lado esquerdo e lado direito.</p> <p>Praça do Inss</p> <p>Rua João Mangabeira: Da esquina com Av. Tiradentes até a esquina com a Rua Nova Conquista lado esquerdo.</p>	01 (Cadastro Reserva)	40h	R\$50,00

Praça Moisés Félix dos Santos, 274 - Centro
 77 3438-1041 | 3438-1182

Prefeitura Municipal de Cândido Sales



	Av.Tiradentes: Da esquina com a Rua José Porto até a esquina com a Rua João Mangabeira lado direito. Rua Nova Conquista: Da Esquina com a Rua José porto lado direito.			
48	USF NOVA CONQUISTA – MICROAREA 11: Povoados: Vistoso, Cachoeira dos Porcos, A. Santa Rita.	01 (Cadastro Reserva)	40h	R\$50,00
49	USF USINA – MICROAREA 02: Trav. João Mangabeira - Lado direito: da esquina com a Trav. Mangabeira em diante. - Lado esquerdo: da esquina com a Trav. Mangabeira em diante. Travessa Mangabeira -Lado esquerdo: da esquina com a Trav. João Mangabeira até a esquina com a Trav. João Príncipe (nº 228). - Lado esquerdo: da esquina com a Rua Nova Conquista até a esquina com a Trav. João Mangabeira (Associação). Travessa João Príncipe - Ambos os lados da travessa: da esquina com a Trav. Mangabeira até a esquina com a Trav. Joana Angélica-2. Rua André Bispo de Almeida Praça Elias Nunes	01 (Cadastro Reserva)	40h	R\$50,00
50	USF USINA – MICROAREA 03: Rua Joana Angélica -Ambos os lados da rua: da esquina com a Trav. Mangabeira em diante. Trav. João Mangabeira -Ambos os lados da travessa: da esquina com a Trav. João Príncipe até a esquina com Av. Presidente Vargas. Travessa Joana Angélica - 1 Travessa Joana Angélica - 2	01 (Cadastro Reserva)	40h	R\$50,00
51	USF USINA – MICROAREA 05: Avenida Tiradentes -Lado direito, da esquina com a Trav. Mangabeira (nº301) a esquina com a Rua João Mangabeira (nº145). Travessa João Príncipe - Ambos os lados da travessa: da esquina com a Trav. Mangabeira até a esquina com a Rua João Mangabeira. Travessa Nova Conquista Travessa Espírito Santo 1 Travessa Espírito Santo-2 (em frente ao Mercado de Ratão)	01 (Cadastro Reserva)	40h	R\$50,00

📍 Praça Moisés Félix dos Santos, 274 - Centro ☎ 77 3438-1041 | 3438-1182

Pca Moisés Félix dos Santos | 274 | Centro | Cândido Sales-Ba



www.pmcandidosales.ba.ipmbrasil.org.br

Este documento foi assinado digitalmente por SERASA Experian
C5B35AE8B4E86F59A155CB3C128DCFCC

Prefeitura Municipal de Cândido Sales



52	<p>USF USINA – MICROAREA 07: Av. Presidente Vargas: lado esquerdo, início na esquina com a Trav. Presidente Vargas (nº 18) até a esquina com a Rua João Mangabeira (funerária – nº312). Rua João Mangabeira: lado esquerdo, início na esquina com a Av. Presidente Vargas (funerária) até a esquina com a Rua Joana Angélica (nº326). Rua Joana Angélica: ambos os lados, início na esquina com a Rua João Mangabeira até a esquina com a Trav. Mangabeira. Rua Adelmário Pinheiro, ambos os lados, da esquina com a Rua João Mangabeira até a esquina com a Trav. Mangabeira. Travessa Presidente Vargas</p>	01 (Cadastro Reserva)	40h	R\$50,00
53	<p>USF BARRA DO FURADO – MICROAREA 06: Rua do cemitério lado esquerdo da igreja Adventista até a casa de dona Nega Rua do cemitério lado direito. Rua do posto, ambos os lados. Rua do posto da esquina da padaria lado direito. Da esquina da padaria lado esquerdo, sentido ao colégio Juvenil A. de Brito Da praça do posto de saúde sentido Quaraçu lado direito. Beco que dá acesso ao corredor, ambos os lados. Rua do corredor, ambos os lados, sentido Nazaré, com intercessão sentido ao Posto de Saúde. Rua do corredor, frente à Praça Angelina Soares. Rua Nazaré, ambos os lados, sentido Possidonio. No entroncamento oblíquo à esquerda Sentido Cândido Sales, à direita ao Lado da caixa d’água. No entroncamento oblíquo à esquerda do lado esquerdo sentido Cândido Sales. Fazenda Boqueirão João Branco I, sentido Cândido Sales. Fazenda Boqueirão João Branco II, sentido Cândido Sales. Fazenda Lagoa da Onça.</p>	01 (Cadastro Reserva)	40h	R\$50,00
54	<p>USF BARRA DO FURADO – MICROAREA 11: Barro Vermelho da casa de Rosimar ao Lado da escola, lado esquerdo. Sentido Barra do Furado. Barro Vermelho do lado direito enfrente a Escola sentido Barra do Furado Estrada sentido Quaraçu Fazenda Água Boa lado esquerdo Estrada sentido Quaraçu interseção em T Sentido Barra do Furado, lado direito. Interseção em T sentido Barra do Furado</p>	01 (Cadastro Reserva)	40h	R\$50,00

 Praça Moisés Félix dos Santos, 274 - Centro
  77 3438-1041 | 3438-1182

Prefeitura Municipal de Cândido Sales



	Lado esquerdo Estreito, lado direito sentido. Barro Vermelho. Saída da Serrilha lado esquerdo Sentido Barro Vermelho			
55	USF BARRA DO FURADO – MICROAREA 02: Da Igreja Adventista do Sétimo Dia Lado esquerdo sentido Quaraçú Da escola Juvenil até a casa de Ana “Lóla” lado esquerdo De frente a praça, da casa de Mause até. A casa de dona Basília do lado direito Do entroncamento oblíquo á esquerda. Rua nova à esquerda Da esquina da rua nova a direita ate a Entrada do corredor Do entroncamento oblíquo a Esquerdo lado esquerdo sentido Quaraçú Da rua a traz do colégio Adinalva Lacerda, lado direito da casa de Cheila até a casa de Amauri Da rua a traz do colégio Adinalva Lacerda Lado esquerdo da casa de Neuzete Ate a casa da ACS Edicleia Da casa de Elizete no corredor. Sentido Barro Vermelho lado Direito Da casa de José ate a caixa d’água Sentido Barro Vermelho lado esquerdo da Pedra Redonda sentido Quaraçú lado direito Da Pedra Redonda lado esquerdo, sentido Quaraçú	01 (Cadastro Reserva)	40h	R\$50,00
56	USF BARRA DO FURADO – MICROAREA 04: Povoado Possidonio	01 (Cadastro Reserva)	40h	R\$50,00
57	USF BARRA DO FURADO – MICROAREA 03: Povoado Mumbuca	01 (Cadastro Reserva)	40h	R\$50,00
58	USF BARRA DO FURADO – MICROAREA 01: Povoado Bomba	01 (Cadastro Reserva)	40h	R\$50,00
59	USF LAGOA DO TIMOTEO – MICROAREA 01: Povoado do Bebedouro e Braço Seco: Começamos na casa da agente de saúde ao lado E e finalizamos na casa de Ruberlam. Do lado D começamos na casa de Nubia e finalizamos na casa de Geci. Começa para cachoeira 14 casas da casa de Cristina, finalizamos final da casa de antonia E.	01 (Cadastro Reserva)	40h	R\$50,00

📍 Praça Moisés Félix dos Santos, 274 - Centro ☎️ 77 3438-1041 | 3438-1182

Pca Moisés Félix dos Santos | 274 | Centro | Cândido Sales-Ba

www.pmcandidosales.ba.ipmbrasil.org.br

Este documento foi assinado digitalmente por SERASA Experian
C5B35AE8B4E86F59A155CB3C128DCFCC

Prefeitura Municipal de Cândido Sales



	<p>Começa casa do lado D Marlene, finalizando novamente casa de Nogueira.</p> <p>Começamos na casa de Isabel do lado E e finalizamos próximo a casa de Hozana.</p> <p>Só uma casa na mesma área lado D.</p>			
60	<p>USF LAGOA DO TIMOTEO – MICROAREA 02:</p> <p>ESTIVA 1:</p> <p>Vindo da baixa da boa vista para chegar na estiva e área descoberta , a primeira casa do lado esquerdo é a de Joesia, e a ultima casa e de dona Tila.</p> <p>Vindo da área descoberta do lado direito, ponto de referencia é o Posto de Saúde tendo como ultima casa a de Vanuza.</p> <p>Vindo de Agua Verde do lado D, a primeira casa e a de Tila, e a ultima casa de Joésia. Do lado E a primeira casa é a de Vanuzia e o ultimo cemitério.</p>	01	40h	R\$50,00
61	<p>USF LAGOA DO TIMOTEO – MICROAREA 03:</p> <p>Av Principal, dalo esquerdo , Igreja Adventista a saída do Timoteo</p> <p>Avenida Principal ,lado direito Igreja Adventista a saída do Timoteo</p> <p>Rua 1, lado direito Dionisia a Silvia e casa de Ag de Saude Regiane</p> <p>Rua 1, lado esquerdo, Nair a Geraldo</p> <p>Rua 2 , lado direito, M Oliveira</p> <p>Rua 3lado direito Antonio Varges</p> <p>Rua 4 lado esquerdo , Esmael a Décio</p> <p>Rua 4 lado direito Amilde</p> <p>Rua 5 , lado esquerdo, Bar de marquinhos ao bar de Loniço</p> <p>Rua 5, lado direito Nice a Sergio</p> <p>Rua 6 , lado esquerdo</p> <p>Laura a fazenda de Fifi</p> <p>Rua 6 lado direito Mauro a Idalina</p> <p>Rua 7, lado direito Débora</p> <p>Rua 8 , lado direito, Renato a Litinho</p> <p>Rua 9 , lado esquerdo Santa</p> <p>Rua 9 lado direito Nazinho</p> <p>Rua do campo , lado direito</p> <p>Rua do campo Lado Esquerdo</p> <p>Fazenda Boqueirão ,lado esquerdo</p> <p>Fazenda Boqueirão lado direito</p> <p>Rua 10 lado D Edcarlos a virginia</p> <p>Rua 10 lado E Antonio a Mario Moreira</p> <p>Rua 11 lado E José Borges a Uraci</p> <p>Rua 12 lado D Maria Pereira a sentido Estiva</p> <p>Rua 12 lado E Juarez sentido Estiva.</p>	01	40h	R\$50,00



Praça Moisés Félix dos Santos, 274 - Centro





77 3438-1041 | 3438-1182

Prefeitura Municipal de Cândido Sales



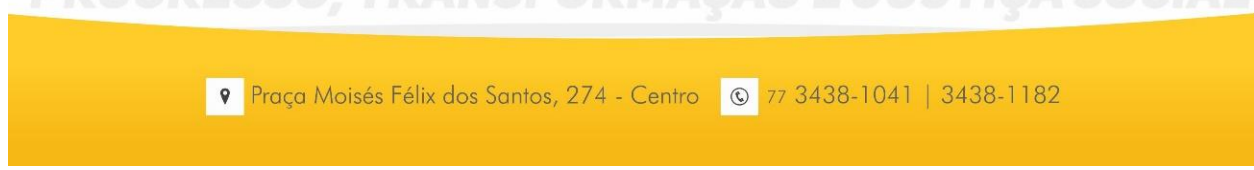
62	<p>USF LAGOA DO TIMOTEO – MICROAREA 04: Rua A, lado esquerdo, referencia Nailde Nunes. Rua A lado direito. Av. Principal ponto de referencia Igreja Adventista lado esquerdo. Av.Principal lado direito ponto de referencia sorveteria. Rua B Lado direito do ponto de referencia Igreja Congregacional. Rua B Lado esquerdo ponto de referencia Isabel Vargas. Avenida Principal ponto de referencia Antonio Silva até manoelito lado esquerdo. Avenida Principal lado direito, ponto de referencia cemitério até a escola CEAJA lado direito. Rua C lado direito, ponto de referencia Terezinha Lacerda. Rua C Lado esquerdo. Avenida Principal lado esquerdo,ponto de referencia Ivone Alves até estrada de acesso a Belo Campo. Rua D Lado esquerdo, ponto de referencia Dorival. Rua d lado direito. Rua E lado esquerdo. Referencia Igreja Católica. Avenida Principal,ponto de referencia posto de saúde ,lado direito até a ultima casa, Ana Vargas e inicio do acesso a Quaraçu. Avenida Principal , lado esquerdo , ponto de referencia casa de Marcia Helena até Osvaldo Vargas. Rua F , lado E,ponto de referencia Aloisio Pereira Vargas. Rua G lado D, ponto de referencia Maria Helena Almeida. Rua H lado D , ponto de referencia. Rua I lado E, ponto de referencia Alverinda , Laurinda Santos Ferraz.</p>	01 (Cadastro Reserva)	40h	R\$50,00
63	<p>USF QUARAÇU – MICROAREA 01: Rua Carlota Ferraz, Lado Esquerdo, Sentido A Candido Sales. Começa Da Família De Joel Barros E Termina Na Família Jesulino. Rua Carlota Ferraz, Sentido A Candido Sales. Começa Da Família De Leiliane E Termina Na Família De Jeovane. Praça Alcides Pereira, Lado Esquerdo, Sentido A Fabrica De Biscoito. Começa Da Família De Noelia Pereira E Termina Na Família Maria Helena. Praça Alcides Pereira Do Lado Direito, Sentido Á Igreja.</p>	01 (Cadastro Reserva)	40h	R\$50,00

 Praça Moisés Félix dos Santos, 274 - Centro
  77 3438-1041 | 3438-1182

Prefeitura Municipal de Cândido Sales



	<p>Rua Profª Lucy Andrade, Lado Esquerdo. Começa Da Família Josimara E Termina Na Família Elienay.</p> <p>Rua Profª Lucy Andrade, Lado Direito. Começa Da Família Francisco Diassis E Termina Na Família Verani Lima.</p> <p>Fazenda São Paulo: Família Única, Paulo Eduardo. Fazenda Evangelista</p> <p>Beco (Dora) Alcides Pereira, Lado Direito. Começa Da Família Reginaldo E Termina Na Família Isaías Gonçalves.</p> <p>Tv. Alcides Pereira, Lado Esquerdo. Começa Da Família Edite Maria.</p> <p>Tv. Lado Direito. Começa Da Família Judite E Termina Na Família De Wilton Melo.</p> <p>R. Geovane Queiroz, Lado Esquerdo, Sentido A Creche Sonho De Lili. Começa Da Família De Edinaldo E Termina Na Família De Roseli Pereira.</p> <p>R. Geovane Queiroz, Lado Direito, Sentido A Creche Sonho De Lili. Começa Da Família De Jandira E Termina Na Família De Gilson.</p> <p>Praça Maria Sofia, Lado Esquerdo, Sentido A Candido Sales. Começa Da Família Roberto E Termina Na Família Na Família Paulo Martins.</p> <p>Av. Henrique Martins, Lado Esquerdo, Sentido A Lagoa Grande E Candido Sales. Começa Da Família João Meira E Termina Na Família Alzino Martins.</p> <p>Av. Henrique Martins, Lado Direito, Sentido A Lagoa Grande E Candido Sales. Começa Da Família De Juvemário E Termina Na Família Welber.</p> <p>Praça Epaminondas, Lado Direito, Sentido Ao Cetaq. Começa Da Família De Alice Araújo Até A Família Alexandre De Deus.</p> <p>Tv. Epaminondas, Lado Esquerdo, Sentido ao Psf De Quaraçu, Família de Juvemaria.</p> <p>Tv. Epaminondas, Sentido Ao Cetaq. Começa Da Família Joice E Termina Na Família Edilene Gonçalves.</p>			
64	<p>USF QUARAÇU – MICROAREA 02:</p> <p>R. Castro Alves, Lado Direito. Começa Na Casa De Elba E Termina Em Maria Queiroz.</p> <p>R. Castro Alves, Lado Esquerdo. Começa Na Casa De Janguinha E Termina Em Tereza.</p> <p>R. Carlota Ferraz, Lado Direito. Começa Da Casa De Deli E Termina Na Casa De Dona Preta.</p> <p>Rua Carlota Ferraz, Lado Esquerdo. Começa Da Casa De Valdeci E Termina Na Casa De Maria De Deli Lacerda.</p> <p>Av. Deli Lacerda, Lado Esquerdo, Sentido Ao Posto De Gasolina.</p>	01 (Cadastro Reserva)	40h	R\$50,00



Prefeitura Municipal de Cândido Sales



	<p>Av. Deli Lacerda, Lado Direito, Sentido Ao Posto De Gasolina. Tv. Alipio Vieira, Lado Esquerdo, Sentido A Rua Alipio Vieira. Tv. Alipio Vieira, Lado Direito, Sentido A Rua Alipio Vieira. Tv. Elpidio Dutra, Lado Direito, Sentido À Area Da Acs Marli. Av. Elpidio Dutra, Lado Esquerdo Otavio Mangabeira Romulo Almeida, Lado Esquerdo Tv. Romulo Almeida, Sentido A Castro Alves.</p>			
65	<p>USF QUARAÇU – MICROAREA 04: Av. Enrico Martins, Lado Esquerdo, Sentido À Belo Campo, Começando Da Casa De Ana Mira Até À Casa De Zilde. Praça Rogaciano Ferraz Dutra, Lado Esquerdo Em Sentido À Belo Campo, Começando Da Casa De Diori E Termina Na Igreja Batista. Praça Rogaciano Ferraz Dutra, Lado Direito Em Sentido À Belo Campo, Começando Da Igreja Adventista E Termina Na Casa De Valqueiro. Praça Laudemiro Prado, Sentido À Belo Campo, Do Lado Esquerdo, Começando Da Igreja Batista E Termina Na Casa De Laudelina. Praça Laudemiro Prado Sentido À Belo Campo, Do Lado Direito. Começando Da Casa De Maria Eldi Até À Lanchonete Nova Onda. R. Clemente Silva Lima, Lado Esquerdo Em Direção À Belo Campo. Começando Do Bar De Osmar Até A Pousada Lisboa. R. Clemente Silva Lima, Lado Direito Em Direção À Belo Campo. Começando Da Casa De Maria De Chuchu Até O Posto De Gasolina. Praça Ulisses Guimarães, Sentido À Belo Campo Do Lado Esquerdo. Começando Da Casa De Vanda Até Jaci.</p>	01 (Cadastro Reserva)	40h	R\$50,00
66	<p>USF QUARAÇU – MICROAREA 05: Fazenda Furado Da Cancela, Lado Esquerdo, Sentido Candido Sales, Começa Na Família De Josué E Termina Na Família De José Paulo. Fazenda Furado Da Cancela, Lado Direito, Sentido Candido Sales. Fazenda Piama, Lado Direito, Sentido Candido Sales, Começa Da Família Ricardo E Termina Família De Celeste. Fazenda Piama, Do Lado Esquerdo, Sentido Candido Sales, Começa Família Joana E Termina Família Suelly. Bairro Coréia, Lado Direito, Sentido Candido Sales, Começa Da Família De Edmundo E Termina Na Família Roberto.</p>	01 (Cadastro Reserva)	40h	R\$50,00

Praça Moisés Félix dos Santos, 274 - Centro
 77 3438-1041 | 3438-1182

Prefeitura Municipal de Cândido Sales



	<p>Bairro Coréia, Lado Esquerdo, Sentido A Candido Sales, Começa Da Família Mauro E Termina Na Família José Rodrigues.</p> <p>Fazenda Bocana, Família De Amilton E Jaconias Casas Populares: Sentido A Candido Sales, Só Lado Esquerdo, Começa Da Família Elias E Termina Na Família Maria Conceição.</p> <p>Fazenda Bandola: Lado Direito, Sentido A Candido Sales, Começa Na Família Auristela E Termina Na Família José.</p> <p>Fazenda Bandola: Lado Esquerdo, Sentido A Candido Sales, Começa Família Iara E Termina Na Família Edivaldo.</p> <p>Fazenda Baiano: Lado Direito Sentido A Candido Sales, Começa Família Gilberto E Termina Família Piti.</p> <p>Fazenda Baiano: Lado Esquerdo, Sentido A Candido Sales, Começa Família Rosa E Termina Família Joaquim.</p>			
67	<p>USF QUARAÇU – MICROAREA 06:</p> <p>Av: Manoel Ferreira Souto, Lado Direito, Em Direção À Furado Da Cancela. Início Na Família Maria Vitória E Final Na Casa Vazia De Tatiana.</p> <p>Av: Manoel Ferreira Souto, Lado Esquerdo, Em Direção À Furado Da Cancela. Início No Estabelecimento Comercial De Vani E Encerra Na Casa Vazia De Wilson.</p> <p>R. Herculano Moreira, Lado Direito, Em Direção À Rua Chico Mendes. Início Na Família De Patricia E Finaliza Em Doralicia.</p> <p>R. Herculano Moreira, Lado Esquerdo, Em Direção À Rua Chico Mendes. Início Na Família Antoniel E Finaliza Em Aurelino.</p> <p>R. Chico Mendes, Lado Esquerdo, Em Direção À Avenida Saturnino Pereira. Início Na Família Elizabete Ferraz E Finaliza Em Alvita.</p> <p>R. Chico Mendes, Lado Direito, Em Direção À Av. Saturnino Pereira. Início Na Casa Vazia Do Sr. José E Finaliza Na Família De Ilda.</p> <p>Estrada Para Pazenda Dos Porcos Indo Pra Tremedal, Do Lado Direito. Início Na Casa Vazia E Finaliza Na Casa De Vitoria Farias.</p> <p>Estrada Pra Fazenda Dos Porcos, Indo Pra Tremedal, Lado Esquerdo. Início Na Família Celismar E Finaliza Em Jeni.</p> <p>Beco Indo Para A Lagoa Saindo Da Rua Chico Mendes</p> <p>Estrada Para A Lagoa, Em Direção À Rua Afonso Lacerda.</p>	01 (Cadastro Reserva)	40h	R\$50,00
68	<p>USF QUARAÇU – MICROAREA 07:</p>	01	40h	R\$50,00

PROGRESSO, TRANSFORMAÇÃO E JUSTIÇA SOCIAL

📍 Praça Moisés Félix dos Santos, 274 - Centro ☎ 77 3438-1041 | 3438-1182

Pca Moisés Félix dos Santos | 274 | Centro | Cândido Sales-Ba


www.pmcandidosales.ba.ipmbrasil.org.br

Este documento foi assinado digitalmente por SERASA Experian
C5B35AE8B4E86F59A155CB3C128DCFC

Prefeitura Municipal de Cândido Sales



	<p>Av. Deli Lacerda, Lado Esquerdo, Sentido Lagoa Do Timoteo. Começa Da Família De Edineila E Termina Na Família De Miguel.</p> <p>Av. Deli Lacerda, Lado Esquerdo, Sentido Lagoa Do Timoteo. Começa Da Família De Creusa E Termina Na Casa De Elivelton.</p> <p>Tv. Deli Lacerda, Lado Esquerdo, Próximo Ao Mercado De Ramom. Começa Na Família De Silva E Termina Na Casa De Gilvan.</p> <p>R. Otavio Mangabeira, Lado Direito. Começa Da Família De Luiza Queiroz E Termina Na Família De Maria Ferraz.</p> <p>Rua Otavio Mangabeira, Lado Esquerdo. Começa Do Estabelecimento Comercial De Gilvan Oliveira E Termina Na Casa De Cristália.</p> <p>Rua Castro Alves, Lado Esquerdo. Começa Da Família De Milene E Termina Na Família De Joelita.</p> <p>Rua Castro Alves, Lado Direito. Começa Na Família De Ubirajara E Termina Na Família De Salvador.</p> <p>Rua Sebastiao Ferreira, Lado Direito. Começa Na Família De Jussie E Termina Na Família De Julia.</p> <p>Rua Sebastiao, Lado Esquerdo. Começa Na Família De Jaci Em Direção Ao Loteamento Rosas Dos Ventos.</p> <p>Rua Professor Otavio Nascimento Cruz, Lado Esquerdo. Começa Da Família De Dona Adeliza E Termina Na Casa De Edina.</p> <p>Rua Rui Barbosa, Lado Direito. Começa Da Família De Antonio Claudino E Termina Na Casa De Mauriza.</p> <p>Rua Rui Barbosa, Lado Esquerdo. Começa Da Família De Nardel E Termina Na Família De Marilene.</p> <p>Loteamento Joaquim Rocha Ruas Não Definida.</p> <p>Fazenda 2 Coqueiros</p> <p>Loteamento Rosas Dos Ventos</p> <p>Rua Carlota Ferraz, Saindo Da Avenida Deli Em Direção A Avenida Elpidio Dutra Do Lado Direito.</p>	(Cadastro Reserva)		
69	<p>USF QUARAÇU – MICROAREA 09:</p> <p>Povoado de Lagoa Nova:</p> <p>Estrada Principal, Saída Pra Lagoa Do Timoteo Do Lado Direito. Começa Da Casa De Telma Até A Saída Para Quaraçu Na Casa De Clemente.</p> <p>Estrada Principal, Saída Para Lagoa Do Timoteo Do Lado Esquerdo. Começa Da Quadra Até A Saída Para Quaraçu Na Casa De Paulo Ferreira.</p> <p>Beco De João Brito</p> <p>Sem Terra I Lado Esquerdo</p> <p>Sem Terra II Esquerdo</p> <p>Vila João Branco Lado Direito</p>	01 (Cadastro Reserva)	40h	R\$50,00


 Praça Moisés Félix dos Santos, 274 - Centro
 
 77 3438-1041 | 3438-1182

Prefeitura Municipal de Cândido Sales



	Vila João Branco Lado Esquerdo Vila Do Prado Lado Direito Vila Do Prado Lado Esquerdo Vila Vieira Lado Esquerdo Vila Ferreira Lado Direito Vila Ferreira Lado Esquerdo R. Da Lagoa Lado Direito R. Da Lagoa Lado Esquerdo Vila Souza Lado Esquerdo Beco Sem Saída Lado Direito Beco Sem Saída Lado Esquerdo Sem Terra Ii Esquerdo Vila João Branco Lado Direito Vila João Branco Lado Esquerdo Vila Do Prado Lado Direito Vila Do Prado Lado Esquerdo Vila Vieira Lado Esquerdo Vila Ferreira Lado Direito Vila Ferreira Lado Esquerdo			
70	USF QUARAÇU – MICROAREA 11: Av. Elpidio Dutra, Lado Direito, Sentido À Belo Campo. Começa Na Família De Claudia E Termina Na Família De Marlene. Av. Elpidio Dutra, Lado Esquerdo. Início Na Família Andreia E Termina Na Família Sideni, Sentido À Belo Campo. Av. Saturnino Pereira, Lado Direito, Sentido À Belo Campo. Começo Na Família Andria Luiza E Termina Na Família Germina Pereira. Beco, Casa De Luciene Batista, Sentido A Rua Venancio Pereira. R. Venancio Pereira, Lado Direito, Sentido À Belo Campo. Começa Da Casa De Elzita E Termina Na Casa De José. R. Venancio Pereira, Sentido À Belo Campo. Começa Na Casa De Creonice E Termina Na Casa De Claudia Queiroz. Tv. Elpidio Dutra, Lado Esquerdo, Em Sentido A Rua Joao Pereira Moitinho. Começa Na Casa De Ana Emilia E Termina Em Saturna. Tv. Venancio Pereira, Lado Direito. Começa Na Casa De Renato E Termina Em Deli. Tv. Venancio Pereira, Lado Esquerdo, Sentido A Rua João Pereira Moitinho. Início Na Casa De Noeme De Oliveira Pinto E Termina Na Casa De Mailton Rocha. Rua João Pereira Moitinho, Lado Direito, Sentido À Rua Venancio Pereira. Rua João Pereira Moitinho, Lado Esquerdo, Sentido À Venancio Pereira. Começa Na Casa De Rivalda E Termina Na Casa De Tereza	01 (Cadastro Reserva)	40h	R\$50,00

PROGRESSO, TRANSFORMAÇÃO E JUSTIÇA SOCIAL

Praça Moisés Félix dos Santos, 274 - Centro
 77 3438-1041 | 3438-1182

Prefeitura Municipal de Cândido Sales



	<p>Tv. João Pereira Moitinho, Lado Direito, Sentido Ao Campo. Início Na Casa De Angela E Termina Na Casa Se Joaquim.</p> <p>Tv. Joao Pereira Moitinho, Lado Esquerdo, Sentido Ao Campo, Casa Vazia.</p> <p>R. José Francisco, Lado Direito, Sentido À Lagoa Do Timoteo. Começa Na Casa De José E Termina Na Casa De Nair.</p> <p>R. José Francisco, Lado Esquerdo, Sentido A Lagoa Do Timoteo. Começa Na Casa De Tereza E Termina Na Casa De Osvaldo.</p> <p>Fazenda Bela Vista, Sentido A Rua José Francisco Fazenda Quaraçu, Sentido À Lagoa Do Timoteo. Começa Em Adilson E Termina Em Rui.</p> <p>R. Monte Belo, Sentido À Av. Saturnino Pereira. Começa Na Casa De Sueli E Termina Em Benilde.</p> <p>Sítio Recanto, Casa Da Técnica De Enfermagem Maria.</p>			
71	<p>USF QUARAÇU – MICROAREA 12:</p> <p>Av. Saturnino Pereira, Lado Direito, Saída Para Belo Campo. Começa Da Família De Arlete E Termina Na Família De Neuzely, Que Reside Na Fazenda De Edgar Sentido A Belo Campo.</p> <p>Av. Saturnino Pereira, Lado Esquerdo, Saída Para Belo Campo. Começa Da Família De Maria Rosa E Termina Na Família De Nicélia Ribeiro.</p> <p>Tv. Saturnino Pereira, Lado Direito, Saída Para Venancio Pereira.</p> <p>Tv. Saturnino Pereira Lado Esquerdo, Saída Para Venancio Pereira</p> <p>R. Afonso Lacerda, Lado Direito, Saída Para Belo Campo. Começa Na Família De Iusa Santos E Termina Na Família De Iraci Andrade.</p> <p>R. Afonso Lacerda, Lado Esquerdo, Saída Para Belo Campo, Começa Na Família De Andra Rocha E Termina Na Família De José Henrique.</p> <p>Beco Da Afonso Lacerda, Em Direção Av. Saturnino Pereira.</p> <p>R. Venancio Pereira, Lado Direito, Saída Para Belo Campo. Começa Na Família De Ronaldo Silva E Termina Na Família De Ronildo Avelar</p> <p>R. Venancio Pereira, Lado Esquerdo. Começa Na Família De Hélio Ferraz E Termina Na Família De Maurina Amaral, Saída Para Belo Campo.</p>	01 (Cadastro Reserva)	40h	R\$50,00
72	<p>USF LAGOA GRANDE – MICROAREA 01:</p> <p>Rua Dos ACS</p> <p>Rua Acesso Oficina De Jairo</p> <p>Rua Vitoria De Dezin, ambos os lados.</p> <p>Rua Zeca De Laura , ambos os lados.</p> <p>Rua De Nilza, Lado Esquerdo</p> <p>Rua Delegacia, ambos os lados.</p> <p>Rua De Sivaldin, ambos os lados.</p>	01 (Cadastro Reserva)	40h	R\$50,00

📍 Praça Moisés Félix dos Santos, 274 - Centro ☎️ 77 3438-1041 | 3438-1182

Pca Moisés Félix dos Santos | 274 | Centro | Cândido Sales-Ba

www.pmcandidosales.ba.ipmbrasil.org.br

Este documento foi assinado digitalmente por SERASA Experian
C5B35AE8B4E86F59A155CB3C128DCFCC

Prefeitura Municipal de Cândido Sales



	Rua De Baixo, Lado Direito Rua De Zito, ambos os lados. Rua De Avelina, ambos os lados.			
73	USF LAGOA GRANDE – MICROAREA 04: Rua Juvencio França, ambos os lados. Rua Adoaldo, ambos os lados. Rua do Campo. Av. Acesso Farinheira Antonio. Av. Acesso Colégio Mamedio. Rua Filismino. Boca Rica Praça Lonorato, lado direiro. Rua de Marizete, ambos os lados. Estrada Barro vermelho, ambos os lados.	01 (Cadastro Reserva)	40h	R\$50,00
74	USF LAGOA GRANDE – MICROAREA 03: Povoado de Lagoa do Rocha Faz. Lua Nova Faz. Macacos	01 (Cadastro Reserva)	40h	R\$50,00
75	USF LAGOA GRANDE – MICROAREA 08: Rua do ACS, ambos os lados. Rua Das Flores, ambos os lados. Beco de Biu, ambos os lados. Rua Pão Pelado, ambos os lados Av. Santos Dumon, ambos os lados. Clube Recanto, ambos os lados. Clube Aquático, ambos os lados. Atrás do Joviano, ambos os lados Rua da Escola Sonho Dourado, ambos os lados. Rua de João, ambos os lados. Atrás da Quadra, ambos os lados. Rua de Loi, ambos os lados.	01 (Cadastro Reserva)	40h	R\$50,00
76	USF LAGOA GRANDE – MICROAREA 09: Povoado Papagaio: Estrada Sentido A Cândido Sales, ambos os lados. Estrada do Campo Saída Porto Santa Cruz, ambos os Lados. Estrada Principal do Marimbo, lado Direito.	01 (Cadastro Reserva)	40h	R\$50,00
77	USF LAGOA GRANDE – MICROAREA 10: Povoado Marimbo: Estrada Principal, lado esquerdo. Canto de Bai, ambos os lados. Canto Bandeira, ambos os lados. Canto Paulo Adelina, ambos os lados. Canto Valdemar, ambos os lados. Rua de Baixo, ambos os lados. Rua Zé de Manelinho, lado esquerdo. Rua de D. Ana, ambos os lados.	01 (Cadastro Reserva)	40h	R\$50,00
78	USF LAGOA GRANDE – MICROAREA 12: Av. Santos Dumont Rua Da Praça, ambos os lados. Rua De Ze De Lu, lado Direito. Rua Do Mercado De Joao, lado Esquerdo.	01 (Cadastro Reserva)	40h	R\$50,00



Praça Moisés Félix dos Santos, 274 - Centro



77 3438-1041 | 3438-1182

Prefeitura Municipal de Cândido Sales



Rua Aurea, ambos os lados.			
Rua De Jaci, ambos os lados.			
Rua Das Casinhas, ambos os lados.			
Rua De Gil, Lado Esquerdo.			
Rua De Nilza, Lado Direito.			
Rua De Baixo, Lado Esquerdo.			

Cândido Sales – Bahia, 26 de fevereiro de 2020.

Elaine Pontes de Oliveira
Prefeita Municipal

Ana Célia Dias Nascimento
Secretária Municipal de Saúde Pública



Praça Moisés Félix dos Santos, 274 - Centro 77 3438-1041 | 3438-1182