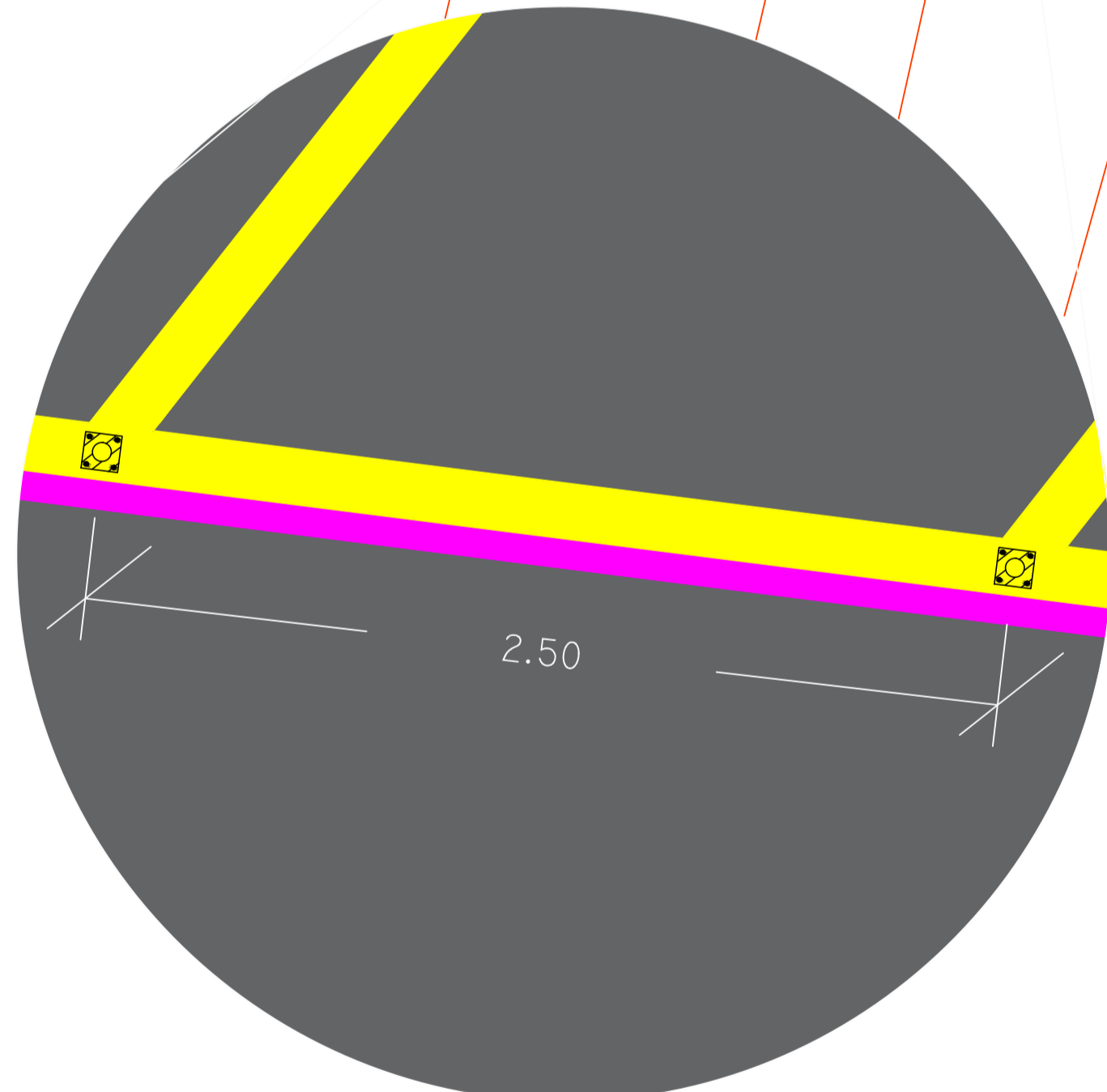
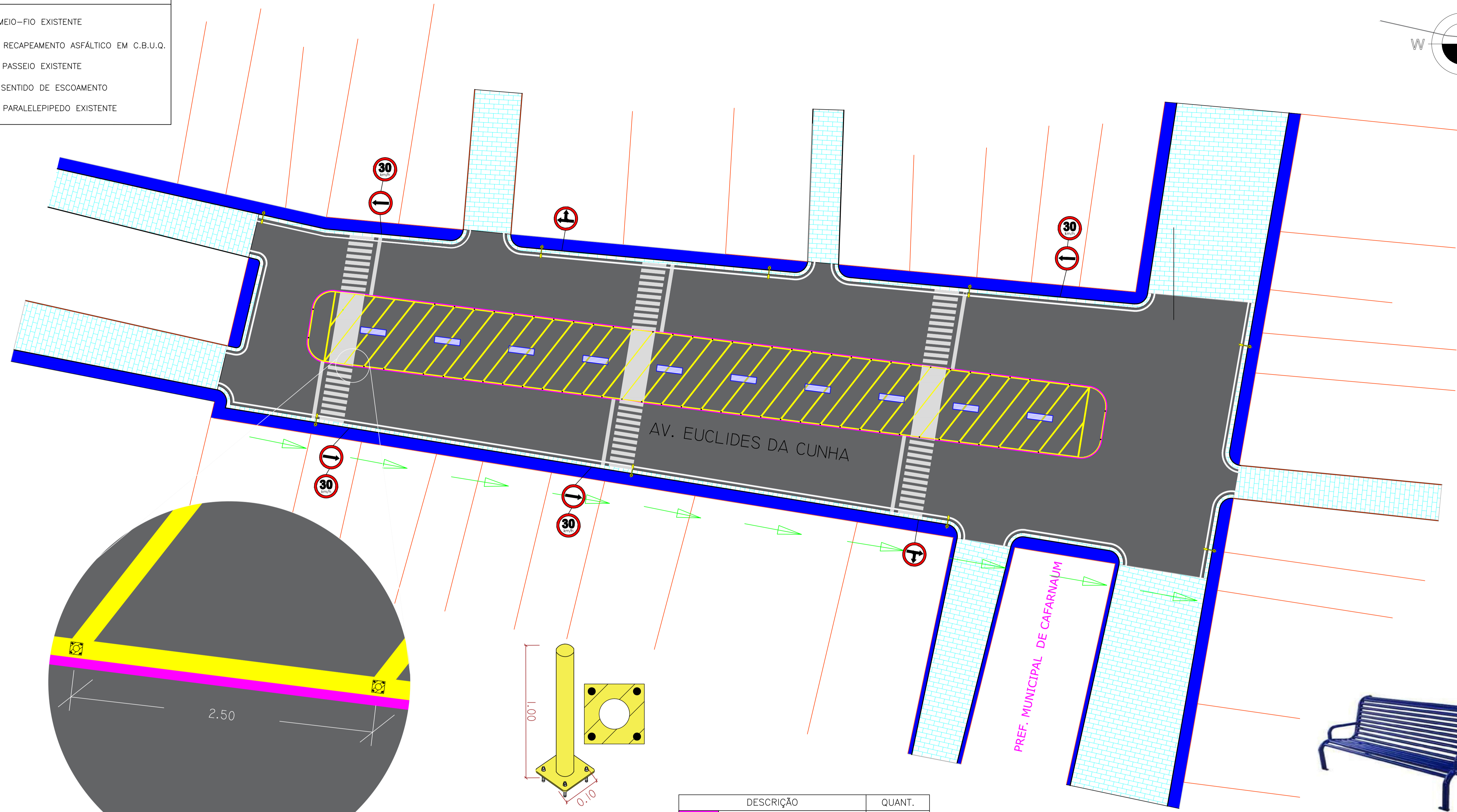
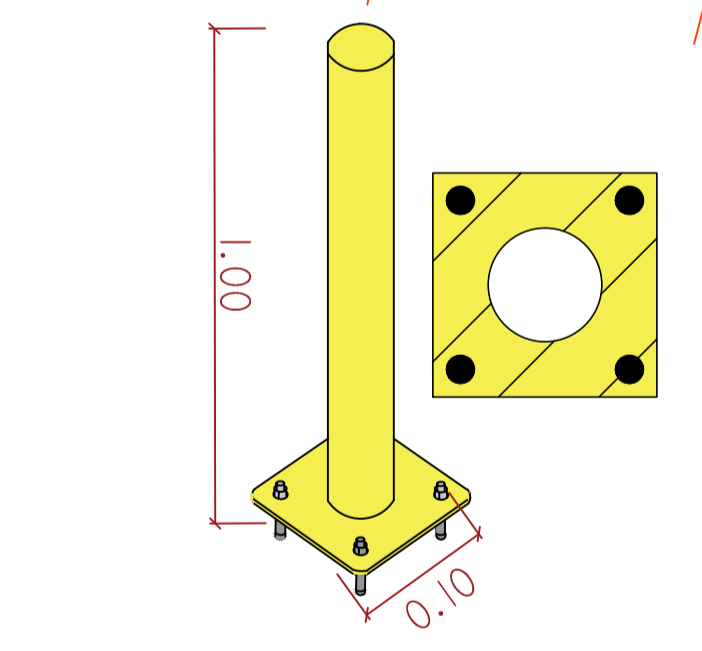
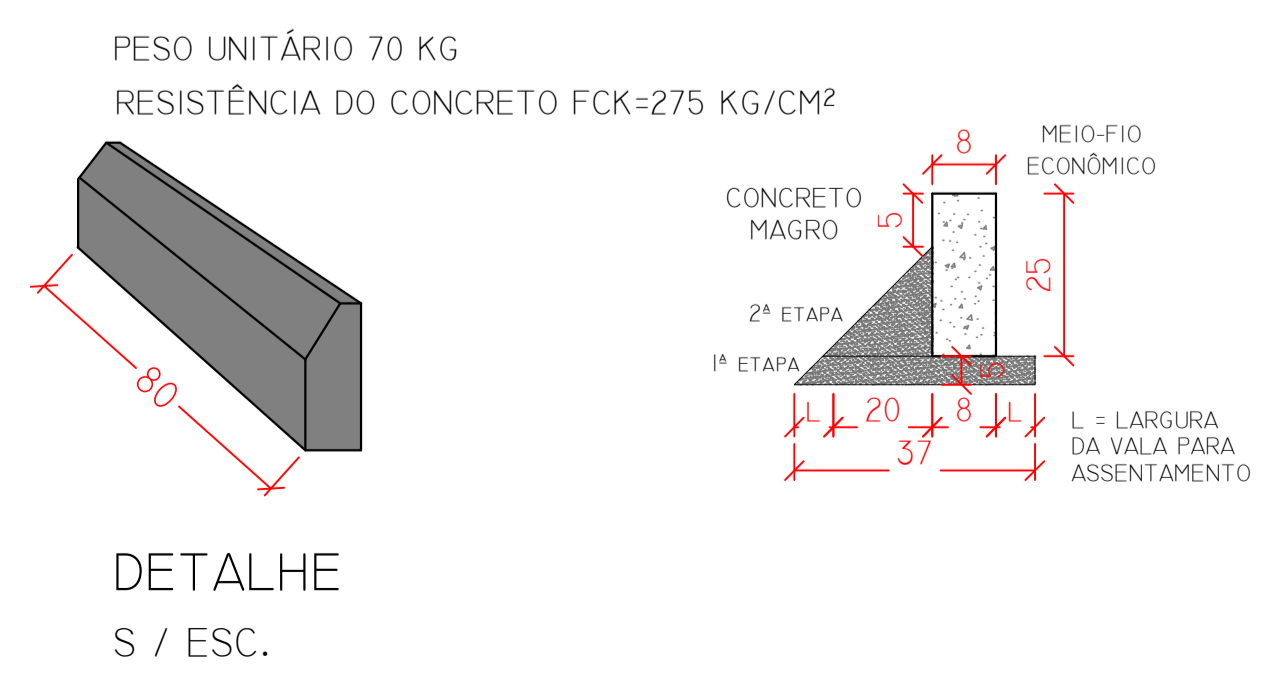


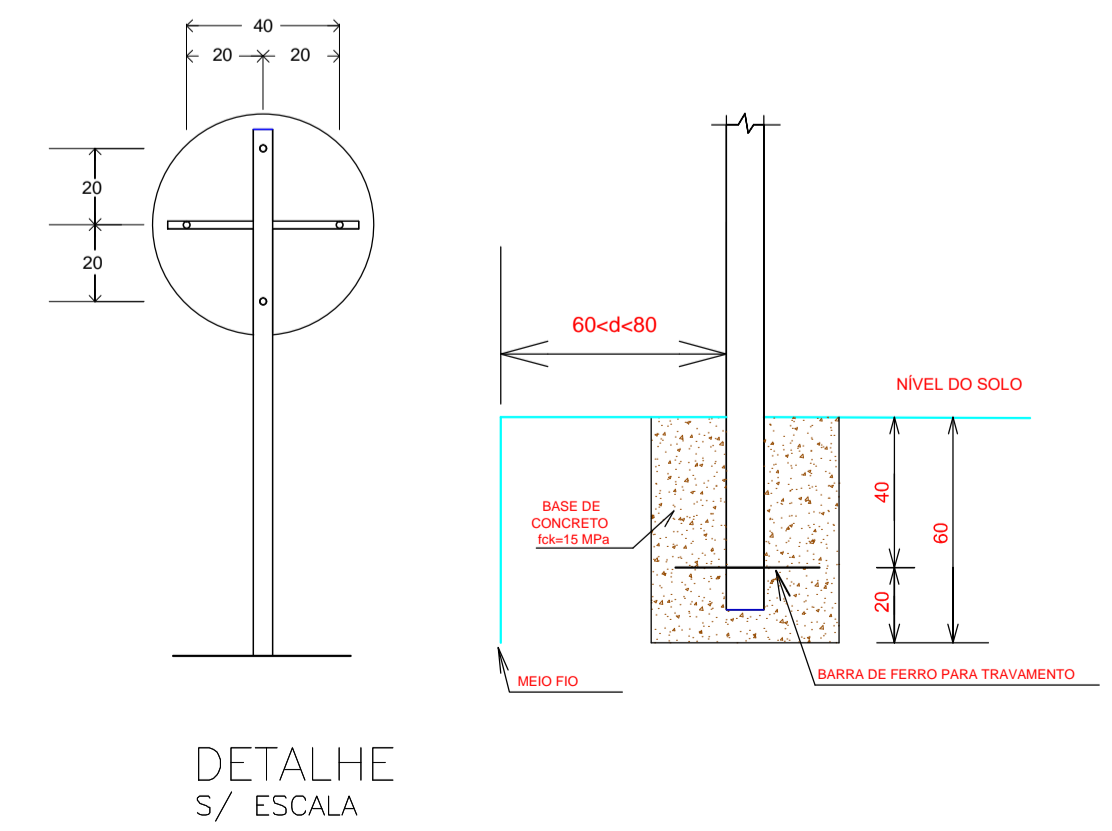
LEGENDA	
	MEIO-FIO EXISTENTE
	RECAPEAMENTO ASFÁLTICO EM C.B.U.Q.
	PASSEIO EXISTENTE
	SENTIDO DE ESCOAMENTO
	PARALELEPIPEDO EXISTENTE



PLANTA DE SINALIZAÇÃO E URBANIZAÇÃO  
ESCALA 1/250



DETALHE - BOLLARD  
S/ESCALA



DETALHE  
S/ ESCALA

DESCRIÇÃO	QUANT.
MEIO-FIO PRÉ-MOLDADO 8 x 25 x 80 cm	214.07 m
SINALIZAÇÃO HORIZONTAL (AMARELA)	92.34 m²
SINALIZAÇÃO HORIZONTAL (BRANCA)	280.63 m
BOLLARD METÁLICO - H = 100 cm	82 un
BANCO METÁLICO - 160 x 40 cm	10 un
POSTES EXISTENTE	9 un
FAIXA DE PEDESTRE	166.44 m²

SINALIZAÇÃO VERTICAL		
SÍMBOLO	DESCRIÇÃO	QUANT.
	R-19 VELOCIDADE MÁXIMA PERMITIDA	4
	R-25c SIGA EM FRENTE OU À ESQUERDA	0
	R-25d SIGA EM FRENTE OU À DIREITA	2
	R-26 SIGA EM FRENTE	4
	R-28 DUPLO SENTIDO DE CIRCULAÇÃO	0
	R-28 DUPLO SENTIDO DE CIRCULAÇÃO	0
	R-33 SENTIDO CIRCULAR NA ROTATÓRIA	0
	R-25e VIRE À DIREITA	0
TOTAL DE PLACAS		10



DETALHE -BANCO DE METAL

RESP. TÉCNICO:   
CREIA 26291-D

TÍTULO: <b>PROJETO DE INFRAESTRUTURA URBANA</b>	PRANCHA: <b>P04</b>
PROPRIETÁRIO: PREFEITURA MUNICIPAL DE CAFARNAUM	REVISÕES
ENDEREÇO: CAFARNAUM - BA	
DATA: SETEMBRO / 2022	DESENHO: ESCALA: INDICADA