



Diário Oficial do **Município**

Prefeitura Municipal de Santo Amaro

quinta-feira, 18 de julho de 2024

Ano VI - Edição nº 00951 | Caderno 1

Prefeitura Municipal de Santo Amaro publica



Praça Purificação | S/N | Centro | Santo Amaro-Ba

www.pmsantoamaro.ba.ipmbrasil.org.br/

Este documento foi assinado digitalmente por SERASA Experian
D3747F27C1C75DAB73E3AB3330FDA050

Prefeitura Municipal de Santo Amaro

SUMÁRIO

- ATA REUNIAO ORDINARIA DO CONSELHO MUNICIPAL DE CULTURA DE SANTO AMARO BAHIA - 2024-2026
- OFÍCIO Nº 40.
- EXTRATO 6º TERMO DE ADITIVO DE VALOR AO CONTRATO 082-2023

Prefeitura Municipal de Santo Amaro

Deliberações do Conselho Municipal



CONSELHO MUNICIPAL DE CULTURA DE SANTO AMARO-BA

Lei nº 1791/2009 de 28 de setembro de 2009

Alterada com a Lei nº 2190/2020

SANTO AMARO-BAHIA

1ª REUNIÃO ORDINÁRIA – 2024/2026

1ª ATA DA PRIMEIRA REUNIÃO ORDINÁRIA DO CONSELHO MUNICIPAL DE CULTURA DE SANTO AMARO – BAHIA, 2024 A 2026. Ao quarto dia do mês de abril do ano de 2024, às 17:30h, reuniram-se, de forma presencial, na Sala de Reunião da Secretaria Municipal de Cultura, Turismo, Esporte e Lazer de Santo Amaro, na Praça da Purificação 37 – Centro, Santo Amaro, Bahia, CEP 44.200-000. Conforme comunicado de Convocação 001/2024, no grupo de WhatsApp do conselho, participando os conselheiros titulares, Lorena Lima dos Santos, Leandro Menezes Vaz, Francisco Carlos Santos de Jesus, Jurandi Coelho Oliveira, Roque Luis da Silva Souza, Zilda Pascoal de Jesus, a conselheira suplente Luana Brito, o Vice-Prefeito do município Sr Elias Pereira Neto, o Secretário Municipal de Cultura, Turismo, Esporte e Lazer, Moyses Santos Neto, e o assessor do Secretário de Cultura, o Sr Robert Alexandre Alves. Assumiu a presidência da reunião a Senhora Lorena Lima dos Santos, presidenta do conselho municipal de cultura, e convocou o secretário do conselho o Sr Jurandi Coelho Oliveira, para auxiliá-la nos trabalhos. Com a fala a presidenta do conselho Lorena Lima dos Santos, cumprimenta e agradece a presença de todos, e que há quórum suficiente para iniciar a reunião. Em seguida ela informa que o município foi contemplado com a Política Nacional Aldir Blanc de Fomento à Cultura (PNAB), (Aldir Blanc II) do Ministério da Cultura, com um montante no valor atualizado de R\$ 446.586,70 (quatrocentos e quarenta e seis mil, quinhentos e oitenta e seis reais e setenta centavos). Com isso, a presidenta esclarece algumas questões, e informa que o município visando atender o maior número de manifestações culturais, pretende ouvir a sociedade civil e os fazedores de cultura, através das audiências públicas setoriais, para juntos contribuírem na elaboração do edital de chamamento e as formas de distribuição dos recursos disponíveis. Ainda, a presidenta apresenta uma proposta de execução dos recursos, elaborado pela secretaria de cultura. Imediatamente alguns conselheiros perguntaram com quais recursos faria o tal festival das culturas, parte estrutural etc. O secretário Moyses Neto se utiliza da palavra e esclarece que através de parceria com a secretaria municipal de educação, utilizaria a estrutura do evento da feira literária idealizado pela secretaria de educação. E finalizando os

Prefeitura Municipal de Santo Amaro



CONSELHO MUNICIPAL DE CULTURA DE SANTO AMARO-BA

Lei nº 1791/2009 de 28 de setembro de 2009

Alterada com a Lei nº 2190/2020

SANTO AMARO-BAHIA

esclarecimentos a presidenta Lorena passa a palavra para o assessor da secretaria de cultura o Sr Robert Alexandre. Robert inicia apresentando a proposta de execução, intitulado de Festival das Culturas de Santo Amaro com 13 eixos culturais. Inicialmente a proposta agradou boa parte dos presentes, porem houve algumas dúvidas a respeito da execução e contemplação das manifestações culturais. Atenta às discussões, a Sra. Luana Brito tomou a palavra para citar a necessidade de acrescentar dentro da proposta da secretaria, a inserção dos produtores culturais, bem como a sugestão de incluir na proposta, um edital especifico que contemplasse os mesmos, uma vez que este não estava contemplado na proposta apresentada, Luana Brito, também tirou dúvidas a respeito do PAAR e como a secretaria se movimentou e se movimentará em relação programa. O assessor Robert então sanou algumas dúvidas e atendendo as sugestões, decide que na próxima reunião ordinária continuará a discussão das propostas e as possíveis sugestões dos conselheiros. Nada mais havendo a tratar, foram dados por encerrados os trabalhos às 19:20h. Eu, Jurandi Coelho Oliveira, lavrei a presente ata, que vai por mim assinada e pelos membros deste conselho e todos os presentes que desejam testemunhar fiel o atesto.

Assessor, *honorearia Lorena dos Santos* *Felida*
Rascoal de Jesus, Joao Santos Neto,
Alfonso Mendes Vaz, Jurandi Coelho Oliveira, Francisco
Carlos Santos de Jesus, Rogério da S. de Souza
Elis Guira Neto
Luana de Brito Lourenço

Prefeitura Municipal de Santo Amaro

ATA DA TERCEIRA, QUARTA E QUINTA ESCUTAS PÚBLICAS PARA IMPLEMENTAÇÃO PNAB - SANTO AMARO COM OS SEGMENTOS CULTURAIS - GRUPOS DE SAMBA DE RODA, DANÇA, TEATRO, LITERATURA, CAPOEIRA, MANIFESTAÇÕES CULTURAIS, POVOS TRADICIONAIS DE MATRIZES AFRICANAS, ARTESANATO, ARTES VISUAIS, ÁUDIO VISUAL, PRODUTORES CULTURAIS, MÚSICA, (bandas, artistas independentes, fanfarras, filarmônicas, orquestras, corais)

Aos dias 23 e 24/04/24, (vinte e três e vinte quatro de abril de dois mil e vinte quatro), no auditório do arquivo público municipal de Santo Amaro, para fins de implementação da PNAB - Política Nacional Aldir Blanc, sob a coordenação do técnico da equipe executiva Robert Alexandre, que nomeou a mim Adervaldo dos Santos Silva, como secretário do processo de escuta para implementação da política nacional Aldir Blanc - PNAB. A Secretaria Municipal de Cultura, realizou escuta pública com os diversos segmentos da cultura, em três etapas. Na tarde do dia 23/04, (vinte e três de abril) com os grupos de samba tradicional, dança, teatro, literatura, capoeira, manifestações culturais; no segundo momento 24/04, (vinte e quatro) às 9:00hs (nove horas), com os povos tradicionais de matrizes africanas e no terceiro momento 24/04 às 14:00hs (quatorze horas), foram ouvidos os segmentos de música (bandas, artista independente, fanfarras, filarmônicas, orquestras, corais e produtores culturais). Nos três momentos, foi informado que o valor recebido inicialmente pelo município foi de R\$437.000,00, (quatrocentos e trinta e sete mil reais), que o mesmo foi aplicado em fundos de investimentos, que naquela data o montante seria de R\$446.000,00, (quatrocentos e quarenta e seis mil reais e que a expectativa de rendimentos até o final do processo é de R\$450.000,00 (quatrocentos e cinquenta mil reais). Também foi informado que por determinação da lei 14.399/24, o percentual de 25% (vinte e cinco por cento) do montante será direcionado aos pontos de cultura existentes no município. A Secretaria Municipal de Cultura, apresentou duas propostas para avaliação dos trabalhadores da cultura, sendo: 1) chamada pública através de editais para premiação e chamada pública através de editais para realização de festivais de artes. A secretaria também trouxe como proposta a criação de uma comissão formada por sete membros, sendo dois representantes da secretaria municipal de cultura, dois representantes do conselho municipal de cultura, dois representantes da sociedade civil e um representante da UFRB - Universidade Federal do Recôncavo da Bahia, Para organização de todo processo de implementação da PNAB no município de Santo Amaro. O representante da secretaria também informou, que a lei reserva o valor de 5% (cinco por cento) do montante, para contratação de pareceristas. O primeiro e o terceiro segmentos foram a favor da utilização dos 5% (cinco por cento) para contratação de pareceristas, enquanto os grupos de povos tradicionais de matrizes africanas foram contra, sugerindo que a distribuição dos recursos fosse feita através de funcionários da própria secretaria, para que o valor referente à sobra pudesse contemplar mais grupos artísticos. No sentido de colaborar com os artistas ou produtores que tenham dificuldades na elaboração das propostas nos editais, a secretaria vai disponibilizar uma equipe para dar apoio no momento das inscrições. Após os três momentos de escuta, ficou resolvido que será realizada assembleia geral no dia 04/05/24, (quatro de maio) na câmara municipal de Santo Amaro, mas devido aos trâmites burocráticos a mesma foi adiada para o dia 11/05/24 (onze de maio) e por indisponibilidade do auditório da câmara municipal o evento será realizado no Arquivo público municipal às 9:00hs. Não havendo mais nada a tratar eu Adervaldo dos Santos Silva, na condição de secretário lavrei e assinei juntamente com a equipe gestora da PNAB a presente ata e os demais presentes através da lista de presença em anexo.

Prefeitura Municipal de Santo Amaro

ATA DA 2ª PLENARIA GERAL COM OS SEGUINOS CULTURAIIS POLÍTICA NACIONAL ALDIR BLANC – PNAB PLANO ANUAL DE APLICAÇÃO DE RECURSOS - PAAR REALIZADA NO DIA 27/05/2024

Aos vinte sete dias do mês de maio do ano de dois mil e vinte e quatro, às quinze horas e trinta minutos, reuniram-se no auditório do Arquivo Público, entes representativos do Conselho Municipal de Cultura, O os membros da Sociedade Civil e do Poder Público, para a sexta Escuta Pública para apresentar as propostas para a elaboração do Plano Anual de Aplicações dos Recursos (PAAR), da PNAB. O encontro deu-se início com o assessor técnico da Secretaria de Cultura, Turismo, Esporte e Lazer, Sr.º Robert Alexandre, o qual conduziu a escuta, e antes de dar início o mesmo justificou a ausência do Secretário Moyses Neto, devido a uma reunião em Salvador, e não pode estar presente, e convidou a coordenadora de Cultura e a Presidente do Conselho Municipal de Políticas Culturais Sr.ª Lorena Lima, que fez o uso da palavra, na qual ela reforçou a importância desse momento para a construção das efetivações das políticas Culturais dentro do município de Santo Amaro, e chamou atenção a falta de participação dos artistas e agentes culturais, relatou que pessoalmente enviou convite aos artistas e grupos do município, além dos cards que circularam nas redes sociais. Após a fala da presidenta, Robert Alexandre deu continuidade aos encaminhamentos, ele fez um apanhado sobre o que é a PNAB 2, e sobre a elaboração do PAAR – Plano de Aplicação Anual dos Recursos, que precisamos fortalecer a PNAB, que tem duração de 5 anos. Reforçou que dos R\$437.870,00 recebidos pelo município, hoje atinge R\$450.000,00 devido à aplicação em fundos de investimentos, e apresentou o panorama do mapeamento e consulta pública online e logo se colocou à disposição para tirar dúvidas. Falou também sobre a implantação do CEU da cultura em que Santo Amaro na qual foi contemplado entre os municípios baianos, anunciou que este equipamento vai trazer para os artistas uma infraestrutura além da sala de espetáculos que o Teatro Dona Canô disponibiliza teremos mais um equipamento público para ampliar o acesso da comunidade com as ações culturais. Informou ainda que o município que recebeu da PNAB mais de R\$360.000,00 será obrigado a direcionar 25% do valor aos Pontos de Cultura, afirmou que Santo Amaro atualmente conta com quatro pontos de cultura na sede do município e dois nos distritos. Citou ainda que embora ainda não tenha certificação concedida pelo estado e pela união que a secretaria municipal de cultura considera o Nego Fugido como Ponto de Cultura. Ao ser questionado pelo artista Gone sobre oficinas de elaboração de projetos e prestação de contas, informou que a secretaria está buscando meios de viabilizar parcerias para realizar oficinas. Robert falou ainda sobre a consulta pública que está circulando nas redes sociais com algumas perguntas para facilitar transparência no processo tipo: idade, qual segmento cultural atua, se tem CNPJ, se participa do cultura viva, quanto tempo atua na área cultural, se participa de formação, como gostaria que os recursos fossem distribuídos e afirmou que as 48 pessoas que haviam respondido até o momento, a maioria sinalizava que os recursos deveriam atender o maior número de propostas possíveis e menos recursos ao invés de mais recursos para poucas propostas. Também foram indicados pela maioria que os editais a serem publicados deveriam ser de premiação. Disse ainda que os editais vão contemplar cotas de deficientes, indígenas, quilombolas e povos tradicionais de matrizes africanas e informou ainda que considera pouco as respostas ao questionário do mapeamento cultural e que o prazo para envio do PAAR ao ministério da cultura é 31/05/2024 e chamou atenção informando quem não poderá participar dos editais. Também falou sobre o cronograma em construção e que breve irá disponibilizar para o conhecimento de todos.

Baseado em tudo isso, foi realizada as divisões dos eixos com os seus respectivos valores e quantidades de ações a serem contempladas, e os presentes foram sugerindo e logo após, as propostas foram colocadas em votação, as mais votadas foram aceitas, com isso foram distribuídos em 12 eixos. Foi aceito e prevendo a lei da utilização dos 5 % para contratação de pareceristas através de um

Prefeitura Municipal de Santo Amaro

chamamento público aberto a todos que tiverem interesse em participar, para que haja coerência e transparência no processo de implementação da PNAB - Santo Amaro e a distribuição de recursos de forma democrática.

Conforme o andamento foi confirmado o processo de distribuição dos recursos, 5% para contratação de pareceristas, e os 25% da cultura viva (pontos de cultura) previsto na lei e obrigatoriedade e os seguintes eixos : **Eixo I – O SAMBA NASCEU AQUI** – Ação de Samba de Roda bem como: Apresentação cultural, Oficinas, Rodas de Conversas e entre outras ações de difusão do Samba de Roda em Santo Amaro, onde fará parte de uma agenda cultural pré-estabelecida. Esse eixo terá o valor global de **R\$ 28.000,00 (vinte e oito mil reais), distribuídas em 7 (sete) ações contempladas com o valor de R\$ 4.000,00 (quatro mil reais) cada.** **Eixo II – CANTA SANTO AMARO** - Ação de Bandas e Artistas Musicais bem como; Shows, Oficinas, Rodas de Conversas e entre outras ações de difusão dos Artistas Santoamarense, onde fará parte de uma agenda cultural pré-estabelecida. Esse eixo terá o valor global de **R\$ 50.000,00 (cinquenta mil reais), distribuídas em 20 (vinte) ações contempladas com o valor de R\$ 2.500,00 (dois mil e quinhentos reais) cada.** **Eixo III – VIVA A ARTE** - Ação de Grupos de Danças e Teatro bem como; Espetáculos, Mostras, Oficinas, Rodas de Conversas e entre outras ações de difusão da dança e teatro dentro do município, onde fará parte de uma agenda cultural pré-estabelecida. Esse eixo terá o valor global de **R\$ 15.000,00 (cinquenta mil reais), distribuídas em 06 (seis) ações contempladas com o valor de R\$ 2.500,00 (dois mil e quinhentos reais) cada.** **Eixo IV – PROSA E LITERATURA** - Ação Literária bem como; Sarau, Relançamento de obras literária, Mostras, Oficinas, Rodas de Conversas e entre outras ações de difusão da literatura Santoamarense, onde fará parte de uma agenda cultural pré-estabelecida. Esse eixo terá o valor global de **R\$ 24.000,00 (vinte e Quatro mil reais), distribuídas em 8 (oito) ações contempladas com o valor de R\$ 2.500,00 (dois mil e quinhentos reais) cada.** **Eixo V – ECONOMIA CRIATIVA** - Ação voltada para o Artesanato, Gastronomia e Artes visuais bem como; Feiras, Mostras, Oficinas, Rodas de Conversas e entre outras ações de fortaleça dos seguimentos acima, onde fará parte de uma agenda cultural pré-estabelecida. Esse eixo terá o valor global de **R\$ 26.000,00 (vinte e seis mil reais), distribuídas em 13 (treze) ações contempladas com o valor de R\$ 2.000,00 (dois mil reais) cada.** **Eixo VI – VIVA A CULTURA POPULAR** - Ação voltada para grupos e manifestações culturais como: Nego Fugido, Caretas, Puxada de Rede, Bomba meu boi, Mandus e Bumbaixos e Quadrilhas Juninas bem como; Apresentações Culturais, Mostras, Oficinas, Rodas de Conversas e entre outras ações de fortaleça das tradições culturais, onde fará parte de uma agenda cultural pré-estabelecida. Esse eixo terá o valor global de **R\$ 45.000,00 (quarenta e cinco mil reais), distribuídas em 9 (nove) ações contempladas com o valor de R\$ 5.000,00 (cinco mil reais) cada.** **Eixo VII – BERIMBA BERIMBAL** - Ação voltada para Grupos de Capoeiras e Maculelês bem como; Apresentações Culturais, Oficinas, Rodas de Conversas e entre outras ações de fortalecimento da capoeira e maculelê no município de Santo Amaro, onde fará parte de uma agenda cultural pré-estabelecida. Esse eixo terá o valor global de **R\$ 25.000,00 (vinte e quatro mil reais), distribuídas em 10 (dez) ações contempladas com o valor de R\$ 2.500,00 (dois mil e quinhentos reais) cada.** **Eixo VIII – CONJUTO MUSICAL** - Ação voltada para grupos de Filarmônicas, Bandas Márcias, Corais e Conjuntos Musicais bem como; Apresentações Musicais, Mostras, Oficinas, Rodas de Conversas e entre outras ações de fortaleça das tradições culturais, onde fará parte de uma agenda cultural pré-estabelecida. Esse eixo terá o valor global de **R\$ 32.000,00 (trinta e dois mil reais), distribuídas em 8 (oito) ações contempladas com o valor de R\$ 4.000,00 (quatro mil reais) cada.** **Eixo IX – SABRES DOS GRIÔS** – Reconhecimentos de Mestres e Mestras dos saberes populares acima dos 40 anos de idade, onde irá ser reconhecido pela sua trajetória Cultural. Os mestres e mestras contemplados participaram de um bate papo “Encontros de Griôs” a ser organizado uma agenda pela SCTEL. Esse eixo terá o valor global de **R\$ 19.500,00 (dezenove mil e quinhentos**

Prefeitura Municipal de Santo Amaro

reais), distribuídas em 14 (quatorze) contemplados com o valor de R\$ 1.500,00 (mil e quinhentos reais) cada. Eixo X- CULTURA PERIFERICA - Ações voltadas especificamente para Cultura Periférica em todas as linguagens artísticas bem como; Apresentações artísticas, Mostrras, Oficinas, Rodas de Conversas e entre outras ações de fortalecimento da cultura de base comunitária, onde fará parte de uma agenda cultural pré-estabelecida. Esse eixo terá o valor global de R\$ 16.000,00 (quinze mil reais), distribuídas em 04 (quatro) ações contempladas com o valor de R\$ 4.000,00 (quatro mil reais) cada. Eixo XI - ANCESTRALIDADE - Reconhecimento de Babalorixás, Yalorixás, guardiões da cultura ancestrais acima dos 50 anos de idade, onde irá ser reconhecido pela sua trajetória Cultural. Os Babalorixás, Yalorixás contemplados participaram de um bate papo "Encontros de Griôs" a ser organizado uma agenda pela SCTEL. Esse eixo terá o valor global de R\$ 20.000,00 (vinte mil reais), distribuídas em 40 (quarenta) contemplados com o valor de R\$ 500,00 (quinhentos reais) cada. Eixo XII - CULTURA DE MATRIZES AFRICANAS - Ações voltadas especificamente para Povos da cultura de tradicionais Matrizes Africanas bem como; Culinária, Apresentações artísticas, Mostrras, Oficinas, Rodas de Conversas e entre outras ações de fortalecimento da cultura de matrizes africanas, onde fará parte de uma agenda cultural pré-estabelecida. Esse eixo terá o valor global de R\$ 20.000,00 (vinte mil reais), distribuídas em 10 (dez) ações contempladas com o valor de R\$ 2.000,00 (dois mil reais) cada.

Assim foi a distribuição dos recursos, partindo desta proposta ficou deliberado: O preenchimento do PAAR (Plano Anual de Aplicação dos Recursos) e consolidação da comissão de acompanhamento e fiscalização da PNAB 2024. Não havendo mais nada a tratar Robert Alexandre em nome da SCTEL agradeceu a confiança, e a participação de todos e encerrou a reunião.

Para constar eu, Adervaldo dos Santos Silva, lavro a presente ata que vai por mim e pela equipe gestora da SCTEL assinada e pelos demais através da lista de presença.

Robert Alexandre
Adervaldo dos Santos Silva

Prefeitura Municipal de Santo Amaro



CONSELHO MUNICIPAL DE CULTURA DE SANTO AMARO-BA

Lei nº 1791/2009 de 28 de setembro de 2009

Alterada com a Lei nº 2190/2020

SANTO AMARO-BAHIA

ATA DA 2ª ESCUTA PÚBLICA COM A ASSOCIAÇÃO BEMBÉ DO MERCADO – SANTO AMARO - BAHIA

Reuniram-se nas dependências da Secretaria de Cultura, Turismo, Esporte de Lazer, prédio do Arquivo Público em Santo Amaro, Ba, às dezesseis horas do dia dezessete de abril de dois mil e vinte e quatro, a mesa diretora da Associação Bembé Mercado, composta pelos Senhores, José Raimundo Lima Chaves, Pai Pote, Presidente da Associação, Sr. Antônio Carlos Carvalho dos Santos, Pai Toinho, conselheiro fiscal e o Sr. Antônio Carlos de Jesus Cavalcante, Pai Tonho, tesoureiro da referida associação, Sr. Gilson da Cruz, ex integrante da referida Associação, hoje servidor da Secretaria de Cultura, ocupante da função da coordenação e promoção da igualdade racial, Sr Robert Alexandre, assessor técnico, Sra. Lorena Santos, coordenadora de cultura, esta que subscreve, Sra Camila Mota e Sra. Zilda Pascoal, todos estes funcionários desta secretaria. Para abertura do diálogo sobre as tratativas sobre a lei Aldir Blanc, a Sra, Lorena Santos abriu os trabalhos agradecendo a participação de todos os entes ali presentes, em seguida, teceu seu diálogo informando sobre as propostas da Secretaria de Cultura em relação ao direcionamento da PNAB, onde a mesma fez uma retrospectiva dos últimos chamamentos públicos enfatizando a importância da publicização, bem como a parceria com entidades no sentido de viabilizar o maior número possível de ações para os mesmos, entendendo sobre a importância dos mesmos na cultura da cidade. Foram colocadas em mesa, a preocupação desta Secretaria em abranger o maior número possíveis de agentes, fazedores culturais, sobretudo que esta ação também chegasse à maior quantidade de terreiros possíveis, uma vez que os mesmos tivessem aptos à inscrição, após o encerramento de sua fala, Sr. Robert Alexandre fez uma explanação dos principais pontos das exigências da PNAB, assim como fez explanação sobre a ideia inicial desta secretaria, em relação à contemplação aos povos de terreiros. O suporte para essa explanação foi feita através de (datashow) slides e desde então, foram apresentadas todas as orientações possíveis como, o que exatamente se tratava a lei, objetivos da lei, quem poderia participar, vedações, recursos recebidos pela secretaria, especialmente como seria trabalhado cada eixo proposto, sobretudo os valores pensados para cada um.

Prefeitura Municipal de Santo Amaro



CONSELHO MUNICIPAL DE CULTURA DE SANTO AMARO-BA

Lei nº 1791/2009 de 28 de setembro de 2009

Alterada com a Lei nº 2190/2020

SANTO AMARO-BAHIA

Também foi colocada a proposta em mesa para avaliação de todos os representantes da matriz africana, aumentar o número de propostas e diminuição de valores do prêmio ou aumentar os valores dos prêmios e diminuir a quantidade de propostas. Uma vez levantada essa questão, os representantes avaliaram e decidiram que os direitos deveriam ser iguais para todos, decidindo então que seria interessante colocar a premiação em valores iguais. Outra questão apontada na reunião foi sobre a dificuldade dos mais velhos acessarem a rede social, uma vez que nem todos tem a expertise ou acesso a internet em todos os momentos, mas essa dúvida foi logo sanada pelo Sr. Robert Alexandre, o qual informou que o edital previa a possibilidade do encaminhamento de vídeo para efetivar a inscrição do "proponente" além as Secretaria e seus funcionários estarem a disposição para ajudarem no que fosse preciso. Com outras intervenções, sobretudo sobre o valor e como os povos de terreiros poderiam atuar, os servidores da Secretaria ouviram atentamente e colocaram a sugestão pensada para os eixos dispostos para o edital, o que foi atentamente ouvido por todos e até sugeridos os nomes dos eixos pelos mesmos, sendo assim alinhados, seguindo a seguinte configuração: **Eixo XI – JOÃO OBÁ** - Reconhecimento de Sacerdotes e Sacerdotisas de Umbanda, Babás, Yás, Mameto, Kateto e Nkise guardiões da cultura afro acima dos 40 anos de idade, onde irão ser reconhecidos pela sua trajetória Cultural e o **Eixo XII – CABOCLO BRASILEIRO** Ações voltadas especificamente para Povos da cultura de Matrizes Africanas bem como; Culinária, Apresentações artísticas, Mostras, Oficinas, Rodas de Conversas e entre outras ações de fortalecimento da cultura de matrizes africanas, e assim alinhados e entendendo que aqueles representantes estavam aptos por responderem pelas entidades de matrizes africanas da cidade, demos por encerrada a reunião, e eu Lorena Lima dos Santos, lavrei a presente ata, que vai por mim assinada e pelos membros desta secretaria e todos os presentes que desejam testemunhar fiel o atesto.

Lorena Lima dos Santos, Jefa do Conselho Municipal de Cultura de Santo Amaro, Bahia
de Jesus, Paulo S. Mota

Prefeitura Municipal de Santo Amaro



LISTA DE PRESENÇA ESCUTA GRUPOS MUSICAIS

24/04

Nº	NOME	GRUPO	CONTATO
1.	Adrielly dos Santos Silva	MPB - Solo	71991820476
2.	Wesley L. D. ...	Elas Literárias	75991335183
3.	Gustavo Henrique S. da Silva	Complexo Brasileiro de Int. e Cultura Cobre	711992934375
4.	Suziane Mouro Martins	Coita Meta/Aproeico	75992688435
5.	MARCIO ROBERTO SANTOS DA SILVA		71991548154
6.	THAÍLA MARIANA DE SESUS FERREIRA		7598278545
7.	Bernardo Pereira Guimarães	Produção Musical UFRB	2197973-1111
8.	Julianne Pereira de S. A.	Musical	75982188280
9.	Julia Oliveira dos Santos	PRODUTORA CULTURAL	559896-0496
10.	Lucas Gomes Santos	MAGO CONTACT	71987445745
11.	Edson Pereira da Silva	BANDA MARCIA	79982230610
12.	Osvaldo S. Moreira Costa	Filarmônica Tênis de São Paulo	75-98856-5360
13.	Janina Milena dos Santos	MPB - Independente	75-58121-6308
14.	Marcelo Eduardo de Lima Vaparel	Musical	75-81216304
15.	Luís Carlos de Jesus		7533324-5723
16.	EVILÂNIA LIMA		75989478745
17.	Francisco Carlos L. Jr	MUSICAL	75991513254
18.	Antônio Luis M. P. dos Santos	SAMBA LAILA	7598803-0342
19.	Daniela Pereira Camelo	UFRB	7199240-6982
20.	Cláudia Dias dos Santos Mendes	UFRB	75-991768406
21.	Jéssica Otávio de Lencas Santos	UFRB	71-984825651
22.	Luiz Carlos A. Silva	UFRB	75-981970681
23.	George Luiz Santana dos Santos	UFRB	75-999220038
24.	Mauro Gonçalves	UFRB	(11) 956560282
25.	Vanessa Faria Oliveira Pope	UFRB	75999220038
26.	LEONARDO VINÍCIUS R. dos Santos	COBRAC	75981354369
27.			
28.			
29.			
30.			
31.			
32.			
33.			
34.			
35.			
36.			
37.			

Prefeitura Municipal de Santo Amaro



LISTA DE PRESENÇA ESCUTA COM COMUNIDADE DE POVOS TRADICIONAIS

24/04

Nº	NOME	GRUPO	CONTATO
1.	Adenaldo das Santos Silva	M.P.B. São	71.9.9182.0476
2.	João Paulo Satereno de Almeida	ILÉ AXÉ YEKE OMÉ OKE	71.9942.3727
3.	Maria Lirimir dos Santos Gomes	ILÉ AXÉ MEJI SEDI	719741.6251
4.	Vadellina Gilvo Santos	ILÉ AXÉ OJÓ OGUM	71.9707.2145
5.	Deraldo Reis da Cruz	ILÉ AXÉ IGE BIAN	7599706.1685
6.	Ana Abundância dos Santos	ILÉ AXÉ OJÓ NABON	7598283.4471
7.	Isabela da Silva França Lima	ILÉ AXÉ LOGUNGIM	7198398.95
8.	Estelino Gus F. M.	Secult/BA	75-99138.2092
9.	James Jesus dos Santos	Ilé Axé Ojô Simbaloni	7599321.4151
10.	Edson Oltra Gonçalves Zyria	Comunidade do Cabalo	
11.	A Lídia de Santiana		7598344.7062
12.	Rafael de Vasconcelos	Tupã	7598344.7062
13.	William da F. Anacleto	Ilé Axé Ojô IGBÔ OKE	75-98125.0293
14.	Silvan da Silva	ILÉ AXÉ OMORODI	75.98247.3516
15.	Maria Z. Amira da Silva	Jema pó Pila	75.8108.1504
16.	Clara da Cruz	Ojô Ibo 2014	75.8352.8723
17.	Maria de Luz Silva	Escritório de Perícia P. Capangari	7198390.7705
18.	Myllena Lessanha	Ilé Axé Ojô Ibo Oke	7599109.2999
19.	Tereza Maria dos Santos	Ilé Axé Ojô Ibo Oke	7599790.8000
20.	Daniela S. Photo	Ilé Axé Ojô Ibo Oke	75.99890.1402
21.	Luane de Brito (Cunha)	Ilé Axé Ojô Ibo Oke	7198409.1283
22.	André (C. de S.)	Terrero M. Ujê	75.9.8112.5673
23.	Maria das Graças R. de S.	Comunidade do Cabalo	71.9.8248.7435
24.	Jane do Rosário Vilarinho	Comunidade do Cabalo (H) 1996.286329	
25.	Alexsandro Henrique Souza	ILÉ AXÉ OVA OJÓ JINÁ	(71) 99623499
26.	Douglas Silva Silva	Ilé Axé Jeremum	(71) 99053845
27.	Debra Medeiros		72.99309.8096
28.	Sergio Bispo dos Santos	ILÉ YA OMAN	7599705.8809
29.	Marcia da Cunha Soares	Pai Vitorino	
30.	Suziane Araújo Martins	AFROCICLO	7599268.8035
31.	Jessara K. de Souza	Onzan A. de Jesus	75.9537.2040
32.	Rafael Santos		(75) 98113.1476
33.	Paulo V. S. Ferreira	AXÉ BAMBÊ GIARÁ	75(982)926.10
34.			
35.			
36.			
37.			

Prefeitura Municipal de Santo Amaro



LISTA DE PRESENÇA

REUNIÃO DE DISCUSSÃO COM MANIFESTAÇÃO E GRUPOS CULTURAL

23/04

Nº	NOME	GRUPO	CONTATO
1.	Lucia	SWING Dame	(71)991449242 ^{ZAP}
2.	Regina	SWING Dame	(71)991449242 ^{ZAP}
3.	Deborah Medeiros	Zô Zêbrica	71 993098096
4.	Janeiro dos Santos	Samba	95983214151
5.	Aluisio José Vello	RAC / Jucutu BA	28551382092
6.	(Mauricio Gomes)	AGAC	131199289679
7.	Tringa (Dulce Nascimento)	CPATP	(75)991441954
8.	Gal NEIRELLES	OXE CRIAÇÕES	(75)99669097
9.	Igor Rossini	Literatura	2196051812
10.	Juana Brito Cerqueira	AVO EDUCAÇÃO e CULTURA	71984041283
11.	Antônio Maria Pato dos Santos	Samba Laila	75988030342
12.	João Paulo Saturno de Almeida	ILE AXE YEVA PKE	71996237827
13.	Zelma Maria Paiva da Costa	SAMBA de RODA Zelipafam	75988830293
14.	Walter Spina Salles	Serviço Administrativo	75-991549112
15.	Delirium	M.P.B. - Solo	71.9.91820476
16.	Márcia Orlando de Lima Valadares	Música	75-981216304
17.	Leopoldina Leuz B. de Santana	Sr. Claudio Publico	75-982060884
18.	Sibel Brito dos Santos	Comissão Cultural Popul	7197081425
19.	Karime Alves Martins	Município de Teófilo	75991704555
20.			
21.			
22.			
23.			
24.			
25.			
26.			
27.			
28.			
29.			
30.			
31.			
32.			
33.			
34.			
35.			
36.			
37.			

23/04

Prefeitura Municipal de Santo Amaro

POLÍTICA NACIONAL



ALDIR BLANC

LISTA DE PRESENÇA SEGMENTOS CULTURAIS – 11/05

Nº	NOME	GRUPO	CONTATO
1.	Maria Jeremias dos S. G.	Coleta eustreua	71.97411625
2.	João Paulo Saturnino de Almeida	ILÉ AXÉ YÉ YÉ omi ok	71.96237827
3.	Zandaelinda da Silva Santos	Culinária	7197072145
4.	André Luis Maria Pôrto de Santos	SAMBA LALA (ILÉ ASE'IA' OSE'IA'IA)	7598803-0342
5.	Douglas Sampaio da Silva	Impontil	71999053845
6.	Anna Talaudia M. Aluniz	ILÉ AXÉ OM. IN N. ILÉ OIA	71985165369
7.	Alexsandro Pereira Souza	ILÉ AXÉ OVA Ofi JNA	71996234944
8.	Juliano da Silva de Freitas	ILÉ AXÉ LOG UN GIM	71982398925
9.	Adriano dos Santos Silva	Samba	71.9-9182-0476
10.	Deborah Medeiros	Lo-fabrica	71993098096
11.	Luiz Fernando B. dos Santos	HIP-HOP	75982171023
12.	Heliana S. S.	A.C.R.E.	75992183882
13.	Osibeli Bulcão Lousos	Comitê Cultural Jaque	71997081425
14.	Ma da Conceição dos Santos	As Danadistas	7598179-228
15.	Ms Sidney Santos de Jesus	TRADIÇÃO QUILOMBOA/IRB	75981550039
16.	Antônio Fernando S. de In	DANÇA	7598218206
17.	José Carlos E. Souza	Transformista	(75)981660526
18.	Mariana C. Gonçalves	Fotografia	(11)956560287
19.	Juliana Danclina Santos Silva	Audiovisual / Fotografia / Prod.	7198739-8165
20.	Karime Alves Mattias	Literatura / Artes Visuais	75991709555
21.	Diego de Santana Bispo	Trop	759903-5077
22.	Eduardo de Jesus dos Santos	Trop	759903-5077
23.	Myleny Baptista dos Santos Santos	Trop	759903-5077
24.	Iris van Carvalho	Cartas	75992046024
25.	Guilherme Santos Troço	MUZUMURAMBA	75-9-9705-6739
26.	Maria de Fátima Reis	Terno Imagem	7199187785
27.	Juliana Santana	Grupos Cultural	7581588431
28.	Volnei S. F. F. F.	AXÉ BAMBÃO OIA	75982126587
29.	Frederico de Souza	Ponto de Cultura da C. Centra	75982126587
30.	Carla Que dos S. S.	Satel	75981072395
31.	Antônio S. S.	A.C.S.S.A	75.982531060
32.			
33.			
34.			
35.			
36.			
37.			

Prefeitura Municipal de Santo Amaro



LISTA DE PRESENÇA PLENARIA GERAL 27 DE MAIO DE 2024

Nº	NOME	SEGMENTO	RG/CPF
1.	Adriano dos Santos Silva	MUSICA	287.643.665-53
2.	Sidney de Jesus	CRPOEIRA	143684396
3.	Sônia Santana	Dança	02149444514
4.	Jane da Rosário Villarinho	Termino	71996286389
5.	Sibib Bulcão Takai	(Evento Cultural) Neg	
6.	Edmilson da G. Cavalcante	Teatro	75981192163
7.	Willes B. dos Santos	CARETAS E ACIFE	71997028255
8.	Isisaraon Gervasio	Cartões	
9.	Juliano da Santos de Freitas	FLÉ AXÉ LOGUM Gim	(73)982398925
10.	Rebecca Teodoro dos Santos, Silva	Artes Visuais / Literária	030.962.085-65
11.	André Victor M. da Cruz	Música	12.995.898-76
12.	Osvaldo de Souza	comunicacão	68506539551
13.	Maria da Conceição de Jesus Sr. Antônia		7598129-7078
14.	Sauces Oliveira dos Santos	Procurador	860.669.545-10
15.	EVICARIO LEM (VICARIAR)	MUSICAI	71994-7828
16.	Rafael N. Rodrigues	Musica	7533245224
17.	Tiago OLIVEIRA NASCIMENTO	Poeta	75991441954
18.	Fabiano Jurel Melo Reis	Agente Cultural	71987637796
19.	Leonardo Vinícius R. dos Santos	BANDA MAREM	75-981354369
20.	Sergio Bispo dos Santos	KEY'OMAN	0759508571
21.	Antonio Kundo	DANÇA	7582188206
22.	Ediane Jesus da Silva	Dança	75982889356
23.	Juliana Danilina Santos Silva	Atividade / Audiovisual	12999297-61
24.	Dilma Medeiros	Produção	0923199402
25.	Maira G. Gonçalves de Freitas	FOTOGRAFIA	016.904.715-65
26.	Wagner Batista	Cartões	0775706182
27.	Karine ALVES MATIAS	LITERATURA	075441569555
28.	Camilla da Silva Zancos	Literatura	087-140.005-7
29.	Antônio da Silva	CULTURA VIVA	543727555
30.			
31.			
32.			
33.			
34.			
35.			
36.			
37.			
38.			
39.			

Prefeitura Municipal de Santo Amaro

Outros

PREFEITURA MUNICIPAL DE SANTO AMARO

CNPJ.: 14.222.566/0001-72
PRAÇA DA PURIFICAÇÃO, S/N
SANTO AMARO - BAHIA

OFÍCIO Nº 40

Santo Amaro, 27 de junho de 2024.

Ao Cartório de Registro de Imóveis de Santo Amaro/BA

ATT.: Sr. Bruno Santos Magalhães

Oficial

REF.: Contrato nº 109/2023 – OS 02/2023 - Contratação de empresa especializada em serviço de apoio à Regularização Fundiária e entrega de títulos de propriedade para atendimento do processo de regularização de 3000 lotes na poligonal abrangendo o bairro Candolândia.

ASSUNTO: Requerimento dos atos registrais da Certidão de Regularização Fundiária (CRF) referente a Reurb S do Núcleo urbano informal consolidado Candolândia, Santo Amaro.

Senhor Oficial,

O procedimento administrativo municipal da regularização fundiária urbana (reurb) do núcleo urbano informal consolidado (NUIC) denominado Candolândia, instaurado pelo Processo nº 2169/2024, classificado como de interesse social, localizado no bairro de mesmo nome, no Município de Santo Amaro/Bahia, tendo como Legitimado o Município de Santo Amaro, por meio da Secretaria Municipal de Desenvolvimento Social e Habitação, nos termos do art. 14 da Lei nº 13.465/2017, foi concluído e aprovado pelo Município de Santo Amaro, de acordo com o art. do Decreto nº

Diante do exposto, requeremos desta serventia imobiliária competente o registro da Certidão de Regularização Fundiária nº 002/2024, do Projeto de Regularização Fundiária e a constituição de direito real em nome dos beneficiários da Reurb S do NUIC Candolândia Etapa 1, conforme os instrumentos jurídicos indicados na lista dos lotes e beneficiários, promovida sobre bem público, **em ato único**, nos termos do art. 17 da Lei nº 13.465/2017 e do art. 10 do Decreto nº 9.310/2018.

Assim, passamos a requerer os atos necessários ao **registro da Reurb S** em questão, nos termos dos arts. 53 e 54 do Decreto nº 9.310/2018 e fazendo jus à isenção das custas e emolumentos dispostos no art. 13 da Lei nº 13.465/2017, compreendendo:

- I - o primeiro registro da Reurb-S, o qual confere direitos reais aos beneficiários;
- II - o registro da legitimação fundiária;

SECRETARIA
MUNICIPAL DE
DESENVOLVIMENTO
SOCIAL E HABITAÇÃO



75 3241-0808

Praça da Purificação, nº 08. Santo Amaro - BA

smdsh2021@gmail.com

Praça Purificação | S/N | Centro | Santo Amaro-Ba

www.pmsantoamaro.ba.ipmbrasil.org.br/Este documento foi assinado digitalmente por SERASA Experian
3AD3ADC708301AB43659F19B6DCACA48

Prefeitura Municipal de Santo Amaro

PREFEITURA MUNICIPAL DE SANTO AMARO

CNPJ.: 14.222.566/0001-72
PRAÇA DA PURIFICAÇÃO, S/N
SANTO AMARO - BAHIA



III - o registro da CRF e do Projeto de Regularização Fundiária, com abertura de matrícula para cada unidade imobiliária urbana regularizada;

IV - a aquisição do primeiro direito real sobre unidade imobiliária derivada da Reurb-S;

V - a abertura de matrículas individualizadas para as áreas públicas resultantes do projeto de regularização; e

VI - o fornecimento das certidões de registro dos atos praticados acima.

Declaramos que os imóveis do núcleo em questão, não tem avaliação (valor venal), dessa forma não temos como declarar esses valores, com isso iremos seguir apenas com as informações necessárias e essenciais para a conclusão do processo.

Fazem parte deste Ofício os seguintes anexos:

1. Certidão de Regularização Fundiária Urbana nº 002/2024, uma via original do 1º CRI;
 - CRF contendo os seguintes anexos:
 - Memorial Descritivo individualizado de todos os lotes. (Anexo 1) – **Páginas 3-1467**;
 - Retificação da Decisão de Conclusão e Aprovação pelo Comitê de Acompanhamento Governamental. (Anexo 2)
 - Listagem das unidades imobiliárias com o direito real outorgado e seus Beneficiários. (Anexo 3)
2. Projeto de REURB – S aprovado pelo Município de Santo Amaro;
3. Aprovação do Projeto de REURB – S pela Prefeita do Município de Santo Amaro;
4. Listagem das unidades imobiliárias com o direito real outorgado e seus Beneficiários.

Atenciosamente,

ALESSANDRA GOMES REIS E
SILVA DO CARMO:88114104520

Assinado de forma digital por ALESSANDRA
GOMES REIS E SILVA DO CARMO:88114104520
Dados: 2024.07.12 11:36:22 -03'00'

Alessandra Gomes Reis e Silva do Carmo

Prefeita

SECRETARIA
MUNICIPAL DE
DESENVOLVIMENTO
SOCIAL E HABITAÇÃO



75 3241-0808

Praça da Purificação, nº 08. Santo Amaro - BA

smdsh2021@gmail.com

Prefeitura Municipal de Santo Amaro

PREFEITURA MUNICIPAL DE SANTO AMARO

CNPJ.: 14.222.566/0001-72
PRAÇA DA PURIFICAÇÃO, S/N
SANTO AMARO - BAHIA



RERRATIFICAÇÃO DA CERTIDÃO DE REGULARIZAÇÃO FUNDIÁRIA Nº 001

Procedimento nº 001/2024

Procede-se esta rerratificação para fazer constar a correção de dados da Certidão de Regularização Fundiária nº 001, emitida em 19 de março de 2024, passando a valer com a seguinte redação:

Trata-se de requerimento formulado pelo legitimado o Município de Santo Amaro, por meio dessa Secretaria Municipal de Desenvolvimento Social e Habitação, nos termos do art. 14 da Lei nº 13.465/2017, devidamente qualificado, postulando a Aprovação do Projeto de Regularização Fundiária Urbana de Interesse Social (Reurb – S) do Núcleo Urbano Informal Consolidado (NUIC) Candolândia, Santo Amaro, conforme art. 33 da Lei nº 13.465/2017.

Ressalta-se que o procedimento não possui defeitos e nulidades, razão pela qual se passa ao pronunciamento processamento administrativo da Reurb. Assim, nesta oportunidade **aprovamos** o Projeto de Reurb de interesse social resultante do processo de regularização fundiária urbana, instaurado pelo Processo Administrativo Municipal nº 2169/2024, contemplando a regularidade urbanística, visto que o Município dispensou quando necessário exigências e parâmetros urbanísticos e edífícios, e a regularidade ambiental, com exceção das unidades localizadas em área de risco e área de proteção permanente (APP), correspondente à Etapa 2 desta reurb, pendente de estudo técnico de área de risco e ambiental referente às quadras PQ 71, PQ 72, PQ78, PQ 83 A e PQ 84 deste núcleo. O restante do núcleo urbano informal consolidado, Etapa 1, segue aprovado, possuindo infraestrutura essencial implantada definida no art. 36 da Lei nº 13.464/2017, sem incidência de compensações urbanísticas, edífícios ou ambientais ou outras obras e serviços a serem executados, nos termos do art. 40, II da Lei nº 13.465/2017.

São anexos obrigatórios para expedição desta Certidão de Regularização Fundiária:

- Memorial Descritivo individualizado de todos os lotes. (Anexo 1) – **Páginas 3-1467**
- Retificação da Decisão de Conclusão e Aprovação pelo Comitê de Acompanhamento Governamental. (Anexo 2)
- Listagem das unidades imobiliárias com o direito real outorgado e seus Beneficiários. (Anexo 3)

Quanto aos ocupantes, estes estão identificados, quando foi possível, devidamente vinculados à sua unidade imobiliária e ao seu respectivo direito real. Na impossibilidade de identificar os ocupantes, o Município encaminhará a lista dos beneficiários em momento posterior, nos termos do art. 10, §§5º e 6º e art. 42, §3 do Decreto nº 9.310/2018.

ALESSANDRA GOMES
REIS E SILVA DO
CARMO:88114104520

Assinado de forma digital por
ALESSANDRA GOMES REIS E
SILVA DO CARMO:88114104520
Dados: 2024.07.12 11:35:29
-03'00'

SECRETARIA
MUNICIPAL DE
DESENVOLVIMENTO
SOCIAL E HABITAÇÃO



75 3241-0808

Praça da Purificação, nº 08. Santo Amaro - BA

smdsh2021@gmail.com

Prefeitura Municipal de Santo Amaro



Anexo 1 – Memoriais Descritivos



ID DIAGNÓSTICO DE CIDADES ASSESSORIA E PROJETOS LTDA
CNPJ: 13.901.235/0001-04

✉ contato@idcidades.com.br
☎ (75) 3223-0367 @idcidades

📍 Rua Borborema, nº 21, Capuchinhos
Feira de Santana - Bahia

Prefeitura Municipal de Santo Amaro

Memorial Descritivo

Quadra 62	Lote 01	Área Total: 46,49 metros ²	Perímetro: 27,58 metros
Beneficiário: Município de Santo Amaro			Município: Santo Amaro BA

O Lote de terreno sob nº 01, localizado no Bairro Candolândia, na quadra formada pela **Travessa B, Rua A, Travessa A, Escadaria 04 e Travessa C**, localizado na esquina da Travessa B, de formato irregular, abrangendo uma área de **46,49** (quarenta e seis metros quadrados e quarenta e nove décimos quadrados) e um perímetro de **27,58 m**.

Para quem da Travessa B olha para o lote 01 inicia-se a descrição no vértice **1** na coordenada (EX: **532.119,3091** NY: **8.612.732,4583**), no azimute de **204°59'22"** com uma distância de **5,57 m** de frente até o vértice **2** de coordenada (EX: **532.116,9572** NY: **8.612.727,4123**), confrontando com **Travessa B**, daí deflete à direita no azimute de **288°53'29"** com uma distância de **7,60 m** do lado esquerdo até o vértice **3** de coordenada (EX: **532.109,7622** NY: **8.612.729,8745**), confrontando com **Travessa B**, daí deflete à direita no azimute de **19°38'40"** com uma distância de **6,26 m** ao fundo até o vértice **4** de coordenada (EX: **532.111,8678** NY: **8.612.735,7732**), confrontando com **Lote 55**, daí deflete à direita no azimute de **114°00'43"** com uma distância de **8,15 m** do lado direito até o vértice **5** de coordenada (EX: **532.119,3091** NY: **8.612.732,4583**), confrontando com **Lote 02**.

Descrição Perimétrica

Pontos	Coordenadas X	Coordenadas Y	Azimute	Distância	
001	002	532.116,9572	8.612.727,4123	204°59'22"	5,567 m
002	003	532.109,7622	8.612.729,8745	288°53'29"	7,605 m
003	004	532.111,8678	8.612.735,7732	19°38'40"	6,263 m
004	001	532.119,3091	8.612.732,4583	114°00'43"	8,146 m

Santo Amaro - Ba, Segunda-feira, 22 de Janeiro de 2024.



Fábio de Mello Lopes

Engenheiro Agrimensor

CREA:72566/D BA

ART: BA20230479011

Prefeitura Municipal de Santo Amaro

Memorial Descritivo

Quadra 62	Lote 02	Área Total: 107,87 metros ²	Perímetro: 48,57 metros
Beneficiário: Município de Santo Amaro			Município: Santo Amaro BA

O Lote de terreno sob nº 02, localizado no Bairro Candolândia, na quadra formada pela **Travessa B, Rua A, Travessa A, Escadaria 04 e Travessa C**, distante 5,57 m da esquina da Travessa B, de formato irregular, abrangendo uma área de **107,87** (cento e sete metros quadrados e oitenta e sete decímetros quadrados) e um perímetro de **48,57 m**.

Para quem da Travessa B olha para o lote 02 inicia-se a descrição no vértice **1** na coordenada (EX: **532.121,9118** NY: **8.612.737,7544**), no azimute de **206°10'17"** com uma distância de **5,90 m** de frente até o vértice **2** de coordenada (EX: **532.119,3091** NY: **8.612.732,4583**), confrontando com **Travessa B**, daí deflete à direita no azimute de **294°00'43"** com uma distância de **8,15 m** do lado esquerdo até o vértice **3** de coordenada (EX: **532.111,8678** NY: **8.612.735,7732**), confrontando com **Lote 01**, daí deflete à esquerda no azimute de **293°39'29"** com uma distância de **6,22 m** do lado esquerdo até o vértice **4** de coordenada (EX: **532.106,1722** NY: **8.612.738,2684**), confrontando com **Lote 55**, daí deflete à esquerda no azimute de **293°39'28"** com uma distância de **3,68 m** do lado esquerdo até o vértice **5** de coordenada (EX: **532.102,8035** NY: **8.612.739,7442**), confrontando com **Lote 54**, daí deflete à direita no azimute de **17°30'06"** com uma distância de **4,30 m** ao fundo até o vértice **6** de coordenada (EX: **532.104,0964** NY: **8.612.743,8444**), confrontando com **Lote 53**, daí deflete à direita no azimute de **17°30'07"** com uma distância de **1,40 m** ao fundo até o vértice **7** de coordenada (EX: **532.104,5171** NY: **8.612.745,1785**), confrontando com **Lote 52**, daí deflete à direita no azimute de **112°11'15"** com uma distância de **0,71 m** do lado direito até o vértice **8** de coordenada (EX: **532.105,1776** NY: **8.612.744,9091**), confrontando com **Lote 52**, daí deflete à direita no azimute de **112°11'17"** com uma distância de **7,84 m** do lado direito até o vértice **9** de coordenada (EX: **532.112,4332** NY: **8.612.741,9499**), confrontando com **Lote 03**, daí deflete à direita no azimute de **113°52'31"** com uma distância de **10,37 m** do lado direito até o vértice **1** de coordenada (EX: **532.121,9118** NY: **8.612.737,7544**), confrontando com **Lote 03**.

Descrição Perimétrica

Pontos	Coordenadas X	Coordenadas Y	Azimute	Distância	
001	002	532.119,3091	8.612.732,4583	206°10'17"	5,901 m
002	003	532.111,87	8.612.735,7732	294°00'43"	8,146 m
003	004	532.106,17	8.612.738,2684	293°39'29"	6,218 m
004	005	532.102,8035	8.612.739,7442	293°39'28"	3,678 m
005	006	532.104,10	8.612.743,8444	17°30'06"	4,299 m
006	007	532.104,52	8.612.745,1785	17°30'07"	1,399 m
007	008	532.105,18	8.612.744,9091	112°11'15"	0,713 m
008	009	532.112,43	8.612.741,9499	112°11'17"	7,836 m
009	001	532.121,9118	8.612.737,7544	113°52'31"	10,366 m

Prefeitura Municipal de Santo Amaro

Santo Amaro - Ba, Segunda-feira, 22 de Janeiro de 2024.



Fabio de Mello Lopes

Engenheiro Agrimensor

CREA:72566/D BA

ART: BA20230479011

Prefeitura Municipal de Santo Amaro

Memorial Descritivo

Quadra 62	Lote 03	Área Total: 107,12 metros ²	Perímetro: 49,31 metros
Beneficiário: Município de Santo Amaro			Município: Santo Amaro BA

O Lote de terreno sob nº 03, localizado no Bairro Candolândia, na quadra formada pela **Travessa B, Rua A, Travessa A, Escadaria 04 e Travessa C**, distante 5,57 m da esquina da Travessa B, de formato irregular, abrangendo uma área de **107,12** (cento e sete metros quadrados e doze décimos quadrados) e um perímetro de **49,31 m**.

Para quem da Travessa B olha para o lote 03 inicia-se a descrição no vértice **1** na coordenada (EX: **532.124,4595** NY: **8.612.742,8690**), no azimute de **206°28'45"** com uma distância de **5,71 m** de frente até o vértice **2** de coordenada (EX: **532.121,9118** NY: **8.612.737,7544**), confrontando com **Travessa B**, daí deflete à direita no azimute de **293°52'31"** com uma distância de **10,37 m** do lado esquerdo até o vértice **3** de coordenada (EX: **532.112,4332** NY: **8.612.741,9499**), confrontando com **Lote 02**, daí deflete à esquerda no azimute de **292°11'17"** com uma distância de **7,84 m** do lado esquerdo até o vértice **4** de coordenada (EX: **532.105,1776** NY: **8.612.744,9091**), confrontando com **Lote 02**, daí deflete à direita no azimute de **13°18'56"** com uma distância de **4,07 m** ao fundo até o vértice **5** de coordenada (EX: **532.106,1159** NY: **8.612.748,8737**), confrontando com **Lote 52**, daí deflete à direita no azimute de **13°18'58"** com uma distância de **1,79 m** ao fundo até o vértice **6** de coordenada (EX: **532.106,5285** NY: **8.612.750,6170**), confrontando com **Lote 47**, daí deflete à direita no azimute de **113°22'09"** com uma distância de **19,53 m** do lado direito até o vértice **7** de coordenada (EX: **532.124,4595** NY: **8.612.742,8690**), confrontando com **Lote 04**.

Descrição Perimétrica

Pontos	Coordenadas X	Coordenadas Y	Azimute	Distância	
001	002	532.121,9118	8.612.737,7544	206°28'45"	5,714 m
002	003	532.112,4332	8.612.741,9499	293°52'31"	10,366 m
003	004	532.105,1776	8.612.744,9091	292°11'17"	7,836 m
004	005	532.106,1159	8.612.748,8737	13°18'56"	4,074 m
005	006	532.106,5285	8.612.750,6170	13°18'58"	1,792 m
006	001	532.124,4595	8.612.742,8690	113°22'09"	19,533 m

Santo Amaro - Ba, Segunda-feira, 22 de Janeiro de 2024.


Fábio de Mello Lopes

Engenheiro Agrimensor
CREA:72566/D BA
ART: BA20230479011

Prefeitura Municipal de Santo Amaro

Memorial Descritivo

Quadra 62	Lote 04	Área Total: 101,29 metros ²	Perímetro: 50,38 metros
Beneficiário: Município de Santo Amaro			Município: Santo Amaro BA

O Lote de terreno sob nº 04, localizado no Bairro Candolândia, na quadra formada pela **Travessa B, Rua A, Travessa A, Escadaria 04 e Travessa C**, distante 0,67 m da esquina da Travessa B de formato irregular, abrangendo uma área de **101,29** (cento e um metros quadrados e vinte e nove décimos quadrados) e um perímetro de **50,38 m**.

Para quem da Travessa B olha para o lote 04 inicia-se a descrição no vértice **1** na coordenada (EX: **532.126,5555** NY: **8.612.747,2935**), no azimute de **205°20'56"** com uma distância de **4,90 m** de frente até o vértice **2** de coordenada (EX: **532.124,4595** NY: **8.612.742,8690**), confrontando com **Travessa B**, daí deflete à direita no azimute de **293°22'09"** com uma distância de **19,53 m** do lado esquerdo até o vértice **3** de coordenada (EX: **532.106,5285** NY: **8.612.750,6170**), confrontando com **Lote 03**, daí deflete à direita no azimute de **12°47'53"** com uma distância de **5,28 m** ao fundo até o vértice **4** de coordenada (EX: **532.107,6982** NY: **8.612.755,7664**), confrontando com **Lote 47**, daí deflete à direita no azimute de **114°11'42"** com uma distância de **20,67 m** do lado direito até o vértice **5** de coordenada (EX: **532.126,5555** NY: **8.612.747,2935**), confrontando com **Lote 05**.

Descrição Perimétrica

Pontos	Coordenadas X	Coordenadas Y	Azimute	Distância
001 002	532.124,4595	8.612.742,8690	205°20'56"	4,896 m
002 003	532.106,5285	8.612.750,6170	293°22'09"	19,533 m
003 004	532.107,6982	8.612.755,7664	12°47'53"	5,281 m
004 001	532.126,5555	8.612.747,2935	114°11'42"	20,673 m

Santo Amaro - Ba, Segunda-feira, 22 de Janeiro de 2024.

Fabio de Mello Lopes

Engenheiro Agrimensor

CREA:72566/D BA

ART: BA20230479011

Prefeitura Municipal de Santo Amaro

Memorial Descritivo

Quadra 62	Lote 05	Área Total: 147,15 metros ²	Perímetro: 66,70 metros
Beneficiário: Município de Santo Amaro			Município: Santo Amaro BA

O Lote de terreno sob nº 05, localizado no Bairro Candolândia, na quadra formada pela **Travessa B, Rua A, Travessa A, Escadaria 04 e Travessa C**, localizado na esquina da Travessa B com a Travessa B, de formato irregular, abrangendo uma área de **147,15** (cento e quarenta e sete metros quadrados e quinze decímetros quadrados) e um perímetro de **66,70 m**.

Para quem da Travessa B olha para o lote 05 inicia-se a descrição no vértice **1** na coordenada (EX: **532.129,6172** NY: **8.612.752,0284**), no azimute de **206°04'56"** com uma distância de **5,57 m** de frente até o vértice **2** de coordenada (EX: **532.127,1661** NY: **8.612.747,0212**), confrontando com **Travessa B**, daí deflete à direita no azimute de **294°01'55"** com uma distância de **0,67 m** do lado esquerdo até o vértice **3** de coordenada (EX: **532.126,5555** NY: **8.612.747,2935**), confrontando com **Travessa B**, daí deflete à direita no azimute de **294°11'42"** com uma distância de **20,67 m** do lado esquerdo até o vértice **4** de coordenada (EX: **532.107,6982** NY: **8.612.755,7664**), confrontando com **Lote 04**, daí deflete à esquerda no azimute de **290°56'40"** com uma distância de **6,11 m** do lado esquerdo até o vértice **5** de coordenada (EX: **532.101,9920** NY: **8.612.757,9504**), confrontando com **Lote 47**, daí deflete à direita no azimute de **15°56'44"** com uma distância de **5,28 m** ao fundo até o vértice **6** de coordenada (EX: **532.103,4423** NY: **8.612.763,0264**), confrontando com **Lote 46**, daí deflete à direita no azimute de **112°47'27"** com uma distância de **26,85 m** do lado direito até o vértice **7** de coordenada (EX: **532.128,1922** NY: **8.612.752,6271**), confrontando com **Lote 06**, daí deflete à esquerda no azimute de **112°47'26"** com uma distância de **1,55 m** do lado direito até o vértice **8** de coordenada (EX: **532.129,6172** NY: **8.612.752,0284**), confrontando com **Travessa B**.

Descrição Perimétrica

Pontos	Coordenadas X	Coordenadas Y	Azimute	Distância	
001	002	532.127,1661	8.612.747,0212	206°04'56"	5,575 m
002	003	532.126,5555	8.612.747,2935	294°01'55"	0,669 m
003	004	532.107,6982	8.612.755,7664	294°11'42"	20,673 m
004	005	532.101,9920	8.612.757,9504	290°56'40"	6,110 m
005	006	532.103,4423	8.612.763,0264	15°56'44"	5,279 m
006	007	532.128,1922	8.612.752,6271	112°47'27"	26,846 m
007	001	532.129,6172	8.612.752,0284	112°47'26"	1,546 m

Santo Amaro - Ba, Segunda-feira, 22 de Janeiro de 2024.



Fabio de Mello Lopes

Engenheiro Agrimensor

CREA:72566/D BA
ART: BA20230479011

Prefeitura Municipal de Santo Amaro

Memorial Descritivo

Quadra 62	Lote 06	Área Total: 150,97 metros ²	Perímetro: 65,64 metros
Beneficiário: Município de Santo Amaro			Município: Santo Amaro BA

O Lote de terreno sob nº 06, localizado no Bairro Candolândia, na quadra formada pela **Travessa B, Rua A, Travessa A, Escadaria 04 e Travessa C**, distante 7,12 m da esquina da Travessa B de formato irregular, abrangendo uma área de **150,97** (cento e cinquenta metros quadrados e noventa e sete decímetros quadrados) e um perímetro de **65,64 m**.

Para quem da Travessa B olha para o lote 06 inicia-se a descrição no vértice **1** na coordenada (EX: **532.130,3809** NY: **8.612.757,7050**), no azimute de **203°19'02"** com uma distância de **5,53 m** de frente até o vértice **2** de coordenada (EX: **532.128,1922** NY: **8.612.752,6271**), confrontando com **Travessa B**, daí deflete à direita no azimute de **292°47'27"** com uma distância de **26,85 m** do lado esquerdo até o vértice **3** de coordenada (EX: **532.103,4423** NY: **8.612.763,0264**), confrontando com **Lote 05**, daí deflete à direita no azimute de **12°48'38"** com uma distância de **3,42 m** ao fundo até o vértice **4** de coordenada (EX: **532.104,2016** NY: **8.612.766,3655**), confrontando com **Lote 46**, daí deflete à direita no azimute de **12°48'40"** com uma distância de **2,00 m** ao fundo até o vértice **5** de coordenada (EX: **532.104,6444** NY: **8.612.768,3128**), confrontando com **Lote 45**, daí deflete à direita no azimute de **111°22'14"** com uma distância de **9,38 m** do lado direito até o vértice **6** de coordenada (EX: **532.113,3806** NY: **8.612.764,8943**), confrontando com **Lote 07**, daí deflete à direita no azimute de **112°55'23"** com uma distância de **18,46 m** do lado direito até o vértice **7** de coordenada (EX: **532.130,3809** NY: **8.612.757,7050**), confrontando com **Lote 07**.

Descrição Perimétrica

Pontos	Coordenadas X	Coordenadas Y	Azimute	Distância
001 002	532.128,1922	8.612.752,6271	203°19'02"	5,529 m
002 003	532.103,4423	8.612.763,0264	292°47'27"	26,846 m
003 004	532.104,2016	8.612.766,3655	12°48'38"	3,424 m
004 005	532.104,6444	8.612.768,3128	12°48'40"	1,997 m
005 006	532.113,3806	8.612.764,8943	111°22'14"	9,381 m
006 001	532.130,3809	8.612.757,7050	112°55'23"	18,458 m

Santo Amaro - Ba, Segunda-feira, 22 de Janeiro de 2024.



Fabio de Mello Lopes

Engenheiro Agrimensor

CREA:72566/D BA

ART: BA20230479011

Prefeitura Municipal de Santo Amaro

Memorial Descritivo

Quadra 62	Lote 07	Área Total: 202,77 metros ²	Perímetro: 70,69 metros
Beneficiário: Município de Santo Amaro			Município: Santo Amaro BA

O Lote de terreno sob nº 07, localizado no Bairro Candolândia, na quadra formada pela **Travessa B, Rua A, Travessa A, Escadaria 04, e Travessa C**, distante 12,65 m da esquina da Travessa B, de formato irregular, abrangendo uma área de **202,77** (duzentos e dois metros quadrados e setenta e sete décimos quadrados) e um perímetro de **70,69 m**.

Para quem da Travessa B olha para o lote 07 inicia-se a descrição no vértice **1** na coordenada (EX: **532.133,3651** NY: **8.612.764,0612**), no azimute de **205°08'59"** com uma distância de **7,02 m** de frente até o vértice **2** de coordenada (EX: **532.130,3809** NY: **8.612.757,7050**), confrontando com **Travessa B**, daí deflete à direita no azimute de **292°55'23"** com uma distância de **18,46 m** do lado esquerdo até o vértice **3** de coordenada (EX: **532.113,3806** NY: **8.612.764,8943**), confrontando com **Lote 06**, daí deflete à esquerda no azimute de **291°22'14"** com uma distância de **9,38 m** do lado esquerdo até o vértice **4** de coordenada (EX: **532.104,6444** NY: **8.612.768,3128**), confrontando com **Lote 06**, daí deflete à direita no azimute de **22°16'59"** com uma distância de **3,64 m** ao fundo até o vértice **5** de coordenada (EX: **532.106,0229** NY: **8.612.771,6767**), confrontando com **Lote 45**, daí deflete à direita no azimute de **22°16'59"** com uma distância de **3,99 m** ao fundo até o vértice **6** de coordenada (EX: **532.107,5363** NY: **8.612.775,3699**), confrontando com **Lote 44**, daí deflete à direita no azimute de **113°38'44"** com uma distância de **28,20 m** do lado direito até o vértice **7** de coordenada (EX: **532.133,3651** NY: **8.612.764,0612**), confrontando com **Lote 08**.

Descrição Perimétrica

Pontos	Coordenadas X	Coordenadas Y	Azimute	Distância
001 002	532.130,3809	8.612.757,7050	205°08'59"	7,022 m
002 003	532.113,3806	8.612.764,8943	292°55'23"	18,458 m
003 004	532.104,6444	8.612.768,3128	291°22'14"	9,381 m
004 005	532.106,0229	8.612.771,6767	22°16'59"	3,635 m
005 006	532.107,5363	8.612.775,3699	22°16'59"	3,991 m
006 001	532.133,3651	8.612.764,0612	113°38'44"	28,196 m

Santo Amaro - Ba, Segunda-feira, 22 de Janeiro de 2024.


Fabio de Mello Lopes

Engenheiro Agrimensor
CREA: 72566/D BA
ART: BA20230479011

Prefeitura Municipal de Santo Amaro

Memorial Descritivo

Quadra 62	Lote 08	Área Total: 188,95 metros ²	Perímetro: 68,83 metros
Beneficiário: Município de Santo Amaro			Município: Santo Amaro BA

O Lote de terreno sob nº 08, localizado no Bairro Candolândia, na quadra formada pela **Travessa B, Rua A, Travessa A, Escadaria 04 e Travessa C**, distante 19,67 m da esquina da Travessa B de formato irregular, abrangendo uma área de **188,95** (cento e oitenta e oito metros quadrados e noventa e cinco decímetros quadrados) e um perímetro de **68,83 m**.

Para quem da Travessa B olha para o lote 08 inicia-se a descrição no vértice **1** na coordenada (EX: **532.135,6786** NY: **8.612.769,8278**), no azimute de **201°51'38"** com uma distância de **6,21 m** de frente até o vértice **2** de coordenada (EX: **532.133,3651** NY: **8.612.764,0612**), confrontando com **Travessa B**, daí deflete à direita no azimute de **293°38'44"** com uma distância de **28,20 m** do lado esquerdo até o vértice **3** de coordenada (EX: **532.107,5363** NY: **8.612.775,3699**), confrontando com **Lote 07**, daí deflete à direita no azimute de **23°05'06"** com uma distância de **2,99 m** ao fundo até o vértice **4** de coordenada (EX: **532.108,7077** NY: **8.612.778,1181**), confrontando com **Lote 44**, daí deflete à direita no azimute de **23°05'07"** com uma distância de **3,31 m** ao fundo até o vértice **5** de coordenada (EX: **532.110,0053** NY: **8.612.781,1624**), confrontando com **Lote 43**, daí deflete à direita no azimute de **107°59'51"** com uma distância de **6,91 m** do lado direito até o vértice **6** de coordenada (EX: **532.116,5743** NY: **8.612.779,0283**), confrontando com **Lote 41**, daí deflete à direita no azimute de **113°33'23"** com uma distância de **8,05 m** do lado direito até o vértice **7** de coordenada (EX: **532.123,9556** NY: **8.612.775,8102**), confrontando com **Lote 09**, daí deflete à direita no azimute de **117°02'09"** com uma distância de **13,16 m** do lado direito até o vértice **8** de coordenada (EX: **532.135,6786** NY: **8.612.769,8278**), confrontando com **Lote 09**.

Descrição Perimétrica

Pontos	Coordenadas X	Coordenadas Y	Azimute	Distância
001 002	532.133,3651	8.612.764,0612	201°51'38"	6,213 m
002 003	532.107,5363	8.612.775,3699	293°38'44"	28,196 m
003 004	532.108,7077	8.612.778,1181	23°05'06"	2,987 m
004 005	532.110,0053	8.612.781,1624	23°05'07"	3,309 m
005 006	532.116,5743	8.612.779,0283	107°59'51"	6,907 m
006 007	532.123,9556	8.612.775,8102	113°33'23"	8,052 m
007 001	532.135,6786	8.612.769,8278	117°02'09"	13,161 m

Santo Amaro - Ba, Segunda-feira, 22 de Janeiro de 2024.



Fábio de Mello Lopes

Engenheiro Agrimensor

CREA:72566/D BA

ART: BA20230479011

Prefeitura Municipal de Santo Amaro

Memorial Descritivo

Quadra 62	Lote 09	Área Total: 134,74 metros ²	Perímetro: 55,70 metros
Beneficiário: Município de Santo Amaro			Município: Santo Amaro BA

O Lote de terreno sob nº 09, localizado no Bairro Candolândia, na quadra formada pela **Travessa B, Rua A, Travessa A, Escadaria 04 e Travessa C**, distante 17,24 m da esquina da Travessa B de formato irregular, abrangendo uma área de **134,74** (cento e trinta e quatro metros quadrados e setenta e quatro décimos quadrados) e um perímetro de **55,70 m**.

Para quem da Travessa B olha para o lote 09 inicia-se a descrição no vértice **1** na coordenada (EX: **532.138,4497** NY: **8.612.775,7411**), no azimute de **205°06'30"** com uma distância de **6,53 m** de frente até o vértice **2** de coordenada (EX: **532.135,6786** NY: **8.612.769,8278**), confrontando com **Travessa B**, daí deflete à direita no azimute de **297°02'09"** com uma distância de **13,16 m** do lado esquerdo até o vértice **3** de coordenada (EX: **532.123,9556** NY: **8.612.775,8102**), confrontando com **Lote 08**, daí deflete à esquerda no azimute de **293°33'23"** com uma distância de **8,05 m** do lado esquerdo até o vértice **4** de coordenada (EX: **532.116,5743** NY: **8.612.779,0283**), confrontando com **Lote 08**, daí deflete à direita no azimute de **25°50'56"** com uma distância de **6,83 m** ao fundo até o vértice **5** de coordenada (EX: **532.119,5530** NY: **8.612.785,1766**), confrontando com **Lote 41**, daí deflete à direita no azimute de **119°38'32"** com uma distância de **5,97 m** do lado direito até o vértice **6** de coordenada (EX: **532.124,7412** NY: **8.612.782,2242**), confrontando com **Lote 10**, daí deflete à esquerda no azimute de **115°18'38"** com uma distância de **15,16 m** do lado direito até o vértice **7** de coordenada (EX: **532.138,4497** NY: **8.612.775,7411**), confrontando com **Lote 10**.

Descrição Perimétrica

Pontos	Coordenadas X	Coordenadas Y	Azimute	Distância
001 002	532.135,6786	8.612.769,8278	205°06'30"	6,530 m
002 003	532.123,9556	8.612.775,8102	297°02'09"	13,161 m
003 004	532.116,5743	8.612.779,0283	293°33'23"	8,052 m
004 005	532.119,5530	8.612.785,1766	25°50'56"	6,832 m
005 006	532.124,7412	8.612.782,2242	119°38'32"	5,969 m
006 001	532.138,4497	8.612.775,7411	115°18'38"	15,164 m

Santo Amaro - Ba, Segunda-feira, 22 de Janeiro de 2024.



Fábio de Mello Lopes

Engenheiro Agrimensor

CREA: 72566/D BA

ART: BA20230479011

Prefeitura Municipal de Santo Amaro

Memorial Descritivo

Quadra 62	Lote 10	Área Total: 169,52 metros ²	Perímetro: 64,29 metros
Beneficiário: Município de Santo Amaro			Município: Santo Amaro BA

O Lote de terreno sob nº 10, localizado no Bairro Candolândia, na quadra formada pela **Travessa B, Rua A, Travessa A, Escadaria 04 e Travessa C**, distante 11,34 m da esquina da Travessa B de formato irregular, abrangendo uma área de **169,52** (cento e sessenta e nove metros quadrados e cinquenta e dois decímetros quadrados) e um perímetro de **64,29 m**.

Para quem da Travessa B olha para o lote 10 inicia-se a descrição no vértice **1** na coordenada (EX: **532.141,1863** NY: **8.612.780,9725**), no azimute de **207°36'51"** com uma distância de **5,90 m** de frente até o vértice **2** de coordenada (EX: **532.138,4497** NY: **8.612.775,7411**), confrontando com **Travessa B**, daí deflete à direita no azimute de **295°18'38"** com uma distância de **15,16 m** do lado esquerdo até o vértice **3** de coordenada (EX: **532.124,7412** NY: **8.612.782,2242**), confrontando com **Lote 09**, daí deflete à direita no azimute de **299°38'32"** com uma distância de **5,97 m** do lado esquerdo até o vértice **4** de coordenada (EX: **532.119,5530** NY: **8.612.785,1766**), confrontando com **Lote 09**, daí deflete à esquerda no azimute de **294°19'26"** com uma distância de **4,44 m** do lado esquerdo até o vértice **5** de coordenada (EX: **532.115,5043** NY: **8.612.787,0067**), confrontando com **Lote 41**, daí deflete à direita no azimute de **27°17'58"** com uma distância de **2,36 m** ao fundo até o vértice **6** de coordenada (EX: **532.116,5882** NY: **8.612.789,1068**), confrontando com **Lote 40**, daí deflete à direita no azimute de **27°17'58"** com uma distância de **4,86 m** ao fundo até o vértice **7** de coordenada (EX: **532.118,8192** NY: **8.612.793,4294**), confrontando com **Lote 39**, daí deflete à direita no azimute de **119°06'53"** com uma distância de **25,60 m** do lado direito até o vértice **8** de coordenada (EX: **532.141,1863** NY: **8.612.780,9725**), confrontando com **Lote 11**.

Descrição Perimétrica

Pontos	Coordenadas X	Coordenadas Y	Azimute	Distância	
001	002	532.138,4497	8.612.775,7411	207°36'51"	5,904 m
002	003	532.124,7412	8.612.782,2242	295°18'38"	15,164 m
003	004	532.119,5530	8.612.785,1766	299°38'32"	5,969 m
004	005	532.115,5043	8.612.787,0067	294°19'26"	4,443 m
005	006	532.116,5882	8.612.789,1068	27°17'58"	2,363 m
006	007	532.118,8192	8.612.793,4294	27°17'58"	4,864 m
007	001	532.141,1863	8.612.780,9725	119°06'53"	25,602 m

Santo Amaro - Ba, Segunda-feira, 22 de Janeiro de 2024.



Fábio de Mello Lopes

Engenheiro Agrimensor

CREA:72566/D BA

ART: BA20230479011

Prefeitura Municipal de Santo Amaro

Memorial Descritivo

Quadra 62	Lote 11	Área Total: 142,53 metros ²	Perímetro: 61,97 metros
Beneficiário: Município de Santo Amaro			Município: Santo Amaro BA

O Lote de terreno sob nº 11, localizado no Bairro Candolândia, na quadra formada pela **Travessa B, Rua A, Travessa A, Escadaria 04 e Travessa C**, distante 5,30 m da esquina da Travessa B de formato irregular, abrangendo uma área de **142,53** (cento e quarenta e dois metros quadrados e cinquenta e três décimos quadrados) e um perímetro de **61,97 m**.

Para quem da Travessa B olha para o lote 11 inicia-se a descrição no vértice **1** na coordenada (EX: **532.144,1429** NY: **8.612.786,2341**), no azimute de **209°19'59"** com uma distância de **6,04 m** de frente até o vértice **2** de coordenada (EX: **532.141,1863** NY: **8.612.780,9725**), confrontando com **Travessa B**, daí deflete à direita no azimute de **299°06'53"** com uma distância de **25,60 m** do lado esquerdo até o vértice **3** de coordenada (EX: **532.118,8192** NY: **8.612.793,4294**), confrontando com **Lote 10**, daí deflete à direita no azimute de **35°01'52"** com uma distância de **5,22 m** ao fundo até o vértice **4** de coordenada (EX: **532.121,8147** NY: **8.612.797,7025**), confrontando com **Lote 38**, daí deflete à direita no azimute de **120°03'27"** com uma distância de **3,93 m** do lado direito até o vértice **5** de coordenada (EX: **532.125,2159** NY: **8.612.795,7343**), confrontando com **Lote 35**, daí deflete à esquerda no azimute de **115°06'03"** com uma distância de **9,97 m** do lado direito até o vértice **6** de coordenada (EX: **532.134,2456** NY: **8.612.791,5043**), confrontando com **Lote 12**, daí deflete à direita no azimute de **118°02'05"** com uma distância de **11,21 m** do lado direito até o vértice **1** de coordenada (EX: **532.144,1429** NY: **8.612.786,2341**), confrontando com **Lote 12**.

Descrição Perimétrica

Pontos	Coordenadas X	Coordenadas Y	Azimute	Distância	
001	002	532.141,1863	8.612.780,9725	209°19'59"	6,035 m
002	003	532.118,8192	8.612.793,4294	299°06'53"	25,602 m
003	004	532.121,8147	8.612.797,7025	35°01'52"	5,219 m
004	005	532.125,2159	8.612.795,7343	120°03'27"	3,930 m
005	006	532.134,2456	8.612.791,5043	115°06'03"	9,971 m
006	001	532.144,1429	8.612.786,2341	118°02'05"	11,213 m

Santo Amaro - Ba, Segunda-feira, 22 de Janeiro de 2024.


Fábio de Mello Lopes

Engenheiro Agrimensor
CREA:72566/D BA
ART: BA20230479011

Prefeitura Municipal de Santo Amaro

Memorial Descritivo

Quadra 62	Lote 12	Área Total: 114,82 metros ²	Perímetro: 53,11 metros
Beneficiário: Município de Santo Amaro			Município: Santo Amaro BA

O Lote de terreno sob nº 12, localizado no Bairro Candolândia, na quadra formada pela **Travessa B, Rua A, Travessa A, Escadaria 04 e Travessa C**, localizado na esquina da Travessa B de formato irregular, abrangendo uma área de **114,82** (cento e quatorze metros quadrados e oitenta e dois decímetros quadrados) e um perímetro de **53,11 m**.

Para quem da Travessa B olha para o lote 12 inicia-se a descrição no vértice **1** na coordenada (EX: **532.146,9831** NY: **8.612.790,7058**), no azimute de **212°25'16"** com uma distância de **5,30 m** de frente até o vértice **2** de coordenada (EX: **532.144,1429** NY: **8.612.786,2341**), confrontando com **Travessa B**, daí deflete à direita no azimute de **298°02'05"** com uma distância de **11,21 m** do lado esquerdo até o vértice **3** de coordenada (EX: **532.134,2456** NY: **8.612.791,5043**), confrontando com **Lote 11**, daí deflete à esquerda no azimute de **295°06'03"** com uma distância de **9,97 m** do lado esquerdo até o vértice **4** de coordenada (EX: **532.125,2159** NY: **8.612.795,7343**), confrontando com **Lote 11**, daí deflete à direita no azimute de **38°07'24"** com uma distância de **6,12 m** ao fundo até o vértice **5** de coordenada (EX: **532.128,9927** NY: **8.612.800,5469**), confrontando com **Lote 35**, daí deflete à direita no azimute de **118°40'47"** com uma distância de **19,56 m** do lado direito até o vértice **6** de coordenada (EX: **532.146,1537** NY: **8.612.791,1594**), confrontando com **Lote 13**, daí deflete à direita no azimute de **118°40'48"** com uma distância de **0,95 m** do lado direito até o vértice **7** de coordenada (EX: **532.146,9831** NY: **8.612.790,7058**), confrontando com **Travessa B**.

Descrição Perimétrica

Pontos	Coordenadas X	Coordenadas Y	Azimute	Distância	
001	002	532.144,1429	8.612.786,2341	212°25'16"	5,297 m
002	003	532.134,2456	8.612.791,5043	298°02'05"	11,213 m
003	004	532.125,2159	8.612.795,7343	295°06'03"	9,971 m
004	005	532.128,9927	8.612.800,5469	38°07'24"	6,118 m
005	006	532.146,1537	8.612.791,1594	118°40'47"	19,561 m
006	001	532.146,9831	8.612.790,7058	118°40'48"	0,945 m

Santo Amaro - Ba, Segunda-feira, 22 de Janeiro de 2024.



Fábio de Mello Lopes

Engenheiro Agrimensor

CREA:72566/D BA

ART: BA20230479011

Prefeitura Municipal de Santo Amaro

Memorial Descritivo

Quadra 62	Lote 13	Área Total: 100,94 metros ²	Perímetro: 52,31 metros
Beneficiário: Município de Santo Amaro			Município: Santo Amaro BA

O Lote de terreno sob nº 13, localizado no Bairro Candolândia, na quadra formada pelas, **Travessa B, Rua A, Travessa A, Escadaria 04 e Travessa C** de formato irregular, abrangendo uma área de **100,94** (cem metros quadrados e noventa e quatro décimos quadrados) e um perímetro de **52,31 m**.

Para quem da Travessa B olha para o lote 13 inicia-se a descrição no vértice **1** na coordenada (EX: **532.149,9527** NY: **8.612.795,1257**), no azimute de **207°35'49"** com uma distância de **1,71 m** de frente até o vértice **2** de coordenada (EX: **532.149,1585** NY: **8.612.793,6063**), confrontando com **Travessa B**, daí deflete à direita no azimute de **298°48'41"** com uma distância de **1,58 m** de frente até o vértice **3** de coordenada (EX: **532.147,7772** NY: **8.612.794,3660**), confrontando com **Travessa B**, daí deflete à direita no azimute de **206°51'14"** com uma distância de **3,59 m** de frente até o vértice **4** de coordenada (EX: **532.146,1537** NY: **8.612.791,1594**), confrontando com **Travessa B**, daí deflete à direita no azimute de **298°40'47"** com uma distância de **19,56 m** do lado esquerdo até o vértice **5** de coordenada (EX: **532.128,9927** NY: **8.612.800,5469**), confrontando com **Lote 12**, daí deflete à direita no azimute de **27°51'17"** com uma distância de **4,80 m** ao fundo até o vértice **6** de coordenada (EX: **532.131,2372** NY: **8.612.804,7942**), confrontando com **Lote 35**, daí deflete à direita no azimute de **117°19'16"** com uma distância de **21,07 m** do lado direito até o vértice **7** de coordenada (EX: **532.149,9527** NY: **8.612.795,1257**), confrontando com **Lote 14**.

Descrição Perimétrica

Pontos	Coordenadas X	Coordenadas Y	Azimute	Distância	
001	002	532.149,1585	8.612.793,6063	207°35'49"	1,714 m
002	003	532.147,7772	8.612.794,3660	298°48'41"	1,576 m
003	004	532.146,1537	8.612.791,1594	206°51'14"	3,594 m
004	005	532.128,9927	8.612.800,5469	298°40'47"	19,561 m
005	006	532.131,2372	8.612.804,7942	27°51'17"	4,804 m
006	001	532.149,9527	8.612.795,1257	117°19'16"	21,065 m

Santo Amaro - Ba, Segunda-feira, 22 de Janeiro de 2024.


Fábio de Mello Lopes

Engenheiro Agrimensor

CREA:72566/D BA

ART: BA20230479011

Prefeitura Municipal de Santo Amaro

Memorial Descritivo

Quadra 62	Lote 14	Área Total: 146,39 metros ²	Perímetro: 63,53 metros
Beneficiário: Município de Santo Amaro			Município: Santo Amaro BA

O Lote de terreno sob nº 14, localizado no Bairro Candolândia, na quadra formada pela **Travessa B, Rua A, Travessa A, Escadaria 04 e Travessa C**, distante 7,83 m da esquina da Travessa B de formato irregular, abrangendo uma área de **146,39** (cento e quarenta e seis metros quadrados e trinta e nove decímetros quadrados) e um perímetro de **63,53 m**.

Para quem da Travessa B olha para o lote 14 inicia-se a descrição no vértice **1** na coordenada (EX: **532.151,4076** NY: **8.612.801,2053**), no azimute de **193°27'30"** com uma distância de **6,25 m** de frente até o vértice **2** de coordenada (EX: **532.149,9527** NY: **8.612.795,1257**), confrontando com **Travessa B**, daí deflete à direita no azimute de **297°19'16"** com uma distância de **21,07 m** do lado esquerdo até o vértice **3** de coordenada (EX: **532.131,2372** NY: **8.612.804,7942**), confrontando com **Lote 13**, daí deflete à direita no azimute de **298°56'40"** com uma distância de **5,67 m** do lado esquerdo até o vértice **4** de coordenada (EX: **532.126,2734** NY: **8.612.807,5393**), confrontando com **Lote 35**, daí deflete à direita no azimute de **26°25'13"** com uma distância de **5,21 m** ao fundo até o vértice **5** de coordenada (EX: **532.128,5928** NY: **8.612.812,2076**), confrontando com **Lote 34**, daí deflete à direita no azimute de **117°39'33"** com uma distância de **5,50 m** do lado direito até o vértice **6** de coordenada (EX: **532.133,4644** NY: **8.612.809,6543**), confrontando com **Lote 33**, daí deflete à esquerda no azimute de **115°12'52"** com uma distância de **19,83 m** do lado direito até o vértice **7** de coordenada (EX: **532.151,4076** NY: **8.612.801,2053**), confrontando com **Lote 15**.

Descrição Perimétrica

Pontos	Coordenadas X	Coordenadas Y	Azimute	Distância	
001	002	532.149,9527	8.612.795,1257	193°27'30"	6,251 m
002	003	532.131,2372	8.612.804,7942	297°19'16"	21,065 m
003	004	532.126,2734	8.612.807,5393	298°56'40"	5,672 m
004	005	532.128,5928	8.612.812,2076	26°25'13"	5,213 m
005	006	532.133,4644	8.612.809,6543	117°39'33"	5,500 m
006	001	532.151,4076	8.612.801,2053	115°12'52"	19,833 m

Santo Amaro - Ba, Segunda-feira, 22 de Janeiro de 2024.


Fábio de Mello Lopes

Engenheiro Agrimensor

CREA:72566/D BA

ART: BA20230479011

Prefeitura Municipal de Santo Amaro

Memorial Descritivo

Quadra 62	Lote 15	Área Total: 134,03 metros ²	Perímetro: 54,02 metros
Beneficiário: Município de Santo Amaro			Município: Santo Amaro BA

O Lote de terreno sob nº 15, localizado no Bairro Candolândia, na quadra formada pela **Travessa B, Rua A, Travessa A, Escadaria 04 Travessa C**, distante 14,08 m da esquina da Travessa B de formato irregular, abrangendo uma área de **134,03** (cento e trinta e quatro metros quadrados e três décimos quadrados) e um perímetro de **54,02 m**.

Para quem da Travessa B olha para o lote 15 inicia-se a descrição no vértice **1** na coordenada (EX: **532.154,1524** NY: **8.612.806,0761**), no azimute de **209°24'09"** com uma distância de **5,59 m** de frente até o vértice **2** de coordenada (EX: **532.151,4076** NY: **8.612.801,2053**), confrontando com **Travessa B**, daí deflete à direita no azimute de **295°12'52"** com uma distância de **19,83 m** do lado esquerdo até o vértice **3** de coordenada (EX: **532.133,4644** NY: **8.612.809,6543**), confrontando com **Lote 14**, daí deflete à direita no azimute de **19°17'08"** com uma distância de **7,50 m** ao fundo até o vértice **4** de coordenada (EX: **532.135,9416** NY: **8.612.816,7338**), confrontando com **Lote 33**, daí deflete à direita no azimute de **119°45'46"** com uma distância de **10,15 m** do lado direito até o vértice **5** de coordenada (EX: **532.144,7515** NY: **8.612.811,6960**), confrontando com **Lote 16**, daí deflete à direita no azimute de **120°52'15"** com uma distância de **10,95 m** do lado direito até o vértice **6** de coordenada (EX: **532.154,1524** NY: **8.612.806,0761**), confrontando com **Lote 16**.

Descrição Perimétrica

Pontos	Coordenadas X	Coordenadas Y	Azimute	Distância
001 002	532.151,4076	8.612.801,2053	209°24'09"	5,591 m
002 003	532.133,4644	8.612.809,6543	295°12'52"	19,833 m
003 004	532.135,9416	8.612.816,7338	19°17'08"	7,500 m
004 005	532.144,7515	8.612.811,6960	119°45'46"	10,149 m
005 001	532.154,1524	8.612.806,0761	120°52'15"	10,953 m

Santo Amaro - Ba, Segunda-feira, 22 de Janeiro de 2024.

Fabio de Mello Lopes

Engenheiro Agrimensor

CREA:72566/D BA

ART: BA20230479011

Prefeitura Municipal de Santo Amaro

Memorial Descritivo

Quadra 62	Lote 16	Área Total: 150.48 metros ²	Perímetro: 65.09 metros
Beneficiário: Município de Santo Amaro			Município: Santo Amaro BA

O Lote de terreno sob nº 16, localizado no Bairro Candolândia, na quadra formada pela **Travessa B, Rua A, Travessa A, Escadaria 04 e Travessa C**, distante 15,67 m da esquina da Travessa B de formato irregular, abrangendo uma área de **150,48** (cento e cinquenta metros quadrados e quarenta e oito décimos quadrados) e um perímetro de **65,09 m**.

Para quem da Travessa B olha para o lote 16 inicia-se a descrição no vértice **1** na coordenada (EX: **532.156,9494** NY: **8.612.811,5492**), no azimute de **207°04'08"** com uma distância de **6,15 m** de frente até o vértice **2** de coordenada (EX: **532.154,1524** NY: **8.612.806,0761**), confrontando com **Travessa B**, daí deflete à direita no azimute de **300°52'15"** com uma distância de **10,95 m** do lado esquerdo até o vértice **3** de coordenada (EX: **532.144,7515** NY: **8.612.811,6960**), confrontando com **Lote 15**, daí deflete à esquerda no azimute de **299°45'46"** com uma distância de **10,15 m** do lado esquerdo até o vértice **4** de coordenada (EX: **532.135,9416** NY: **8.612.816,7338**), confrontando com **Lote 15**, daí deflete à esquerda no azimute de **292°12'44"** com uma distância de **5,17 m** do lado esquerdo até o vértice **5** de coordenada (EX: **532.131,1552** NY: **8.612.818,6884**), confrontando com **Lote 33**, daí deflete à direita no azimute de **21°55'37"** com uma distância de **0,39 m** ao fundo até o vértice **6** de coordenada (EX: **532.131,3011** NY: **8.612.819,0508**), confrontando com **Lote 33**, daí deflete à esquerda no azimute de **21°55'32"** com uma distância de **5,40 m** ao fundo até o vértice **7** de coordenada (EX: **532.133,3169** NY: **8.612.824,0590**), confrontando com **Lote 32**, daí deflete à esquerda no azimute de **21°55'15"** com uma distância de **0,13 m** ao fundo até o vértice **8** de coordenada (EX: **532.133,3651** NY: **8.612.824,1787**), confrontando com **Lote 32**, daí deflete à direita no azimute de **118°10'09"** com uma distância de **26,75 m** do lado direito até o vértice **9** de coordenada (EX: **532.156,9494** NY: **8.612.811,5492**), confrontando com **Lote 17**.

Descrição Perimétrica

Pontos	Coordenadas X	Coordenadas Y	Azimute	Distância
001 002	532.154,1524	8.612.806,0761	207°04'08"	6,146 m
002 003	532.144,7515	8.612.811,6960	300°52'15"	10,953 m
003 004	532.135,9416	8.612.816,7338	299°45'46"	10,149 m
004 005	532.131,1552	8.612.818,6884	292°12'44"	5,170 m
005 006	532.131,3011	8.612.819,0508	21°55'37"	0,391 m
006 007	532.133,3169	8.612.824,0590	21°55'32"	5,399 m
007 008	532.133,3651	8.612.824,1787	21°55'15"	0,129 m
008 001	532.156,9494	8.612.811,5492	118°10'09"	26,753 m

Santo Amaro - Ba, Segunda-feira, 22 de Janeiro de 2024.


Fabio de Mello Lopes

Engenheiro Agrimensor
CREA:72566/D BA
ART: BA20230479011

Prefeitura Municipal de Santo Amaro

Memorial Descritivo

Quadra 62	Lote 17	Área Total: 157,94 metros ²	Perímetro: 65,01 metros
Beneficiário: Município de Santo Amaro			Município: Santo Amaro BA

O Lote de terreno sob nº 17, localizado no Bairro Candolândia, na quadra formada pela **Travessa B, Rua A, Travessa A, Escadaria 04 e Travessa C**, distante 9,28 m da esquina da Travessa B de formato irregular, abrangendo uma área de **157,94** (cento e cinquenta e sete metros quadrados e noventa e quatro décimos quadrados) e um perímetro de **65,01 m**.

Para quem da Travessa B olha para o lote 17 inicia-se a descrição no vértice **1** na coordenada (EX: **532.159,0679** NY: **8.612.817,5731**), no azimute de **199°22'32"** com uma distância de **6,39 m** de frente até o vértice **2** de coordenada (EX: **532.156,9494** NY: **8.612.811,5492**), confrontando com **Travessa B**, daí deflete à direita no azimute de **298°10'09"** com uma distância de **26,75 m** do lado esquerdo até o vértice **3** de coordenada (EX: **532.133,3651** NY: **8.612.824,1787**), confrontando com **Lote 16**, daí deflete à direita no azimute de **23°12'37"** com uma distância de **4,47 m** ao fundo até o vértice **4** de coordenada (EX: **532.135,1278** NY: **8.612.828,2894**), confrontando com **Lote 31**, daí deflete à direita no azimute de **23°12'39"** com uma distância de **1,13 m** ao fundo até o vértice **5** de coordenada (EX: **532.135,5751** NY: **8.612.829,3323**), confrontando com **Lote 30**, daí deflete à direita no azimute de **116°35'24"** com uma distância de **26,27 m** do lado direito até o vértice **4** de coordenada (EX: **532.159,0679** NY: **8.612.817,5731**), confrontando com **Lote 18**.

Descrição Perimétrica

Pontos	Coordenadas X	Coordenadas Y	Azimute	Distância
001 002	532.156,9494	8.612.811,5492	199°22'32"	6,386 m
002 003	532.133,3651	8.612.824,1787	298°10'09"	26,753 m
003 004	532.135,1278	8.612.828,2894	23°12'37"	4,473 m
004 005	532.135,5751	8.612.829,3323	23°12'39"	1,135 m
005 001	532.159,0679	8.612.817,5731	116°35'24"	26,271 m

Santo Amaro - Ba, Segunda-feira, 22 de Janeiro de 2024.


Fábio de Mello Lopes

Engenheiro Agrimensor

CREA:72566/D BA

ART: BA20230479011

Prefeitura Municipal de Santo Amaro

Memorial Descritivo

Quadra 62	Lote 18	Área Total: 272,80 metros ²	Perímetro: 73,50 metros
Beneficiário: Município de Santo Amaro			Município: Santo Amaro BA

O Lote de terreno sob nº 18, localizado no Bairro Candolândia, na quadra formada pela **Travessa B, Rua A, Travessa A, Escadaria 04 e Travessa C**, localizado na esquina da Travessa B de formato irregular, abrangendo uma área de **272,80** (duzentos e setenta e dois metros quadrados e oitenta décimos quadrados) e um perímetro de **73,50 m**.

Para quem da Travessa B olha para o lote 18 inicia-se a descrição no vértice **1** na coordenada (EX: **532.163,3148** NY: **8.612.825,8232**), no azimute de **207°14'17"** com uma distância de **9,28 m** de frente até o vértice **2** de coordenada (EX: **532.159,0679** NY: **8.612.817,5731**), confrontando com **Travessa B**, daí deflete à direita no azimute de **296°35'24"** com uma distância de **26,27 m** do lado esquerdo até o vértice **3** de coordenada (EX: **532.135,5751** NY: **8.612.829,3323**), confrontando com **Lote 17**, daí deflete à direita no azimute de **26°14'30"** com uma distância de **6,33 m** ao fundo até o vértice **4** de coordenada (EX: **532.138,3737** NY: **8.612.835,0095**), confrontando com **Lote 30**, daí deflete à direita no azimute de **26°14'31"** com uma distância de **5,09 m** ao fundo até o vértice **5** de coordenada (EX: **532.140,6244** NY: **8.612.839,5751**), confrontando com **Lote 29**, daí deflete à direita no azimute de **121°13'07"** com uma distância de **25,43 m** do lado direito até o vértice **6** de coordenada (EX: **532.162,3705** NY: **8.612.826,3955**), confrontando com **Lote 19**, daí deflete à esquerda no azimute de **121°13'06"** com uma distância de **1,10 m** do lado direito até o vértice **7** de coordenada (EX: **532.163,3148** NY: **8.612.825,8232**), confrontando com **Travessa B**.

Descrição Perimétrica

Pontos	Coordenadas X	Coordenadas Y	Azimute	Distância
001 002	532.159,0679	8.612.817,5731	207°14'17"	9,279 m
002 003	532.135,5751	8.612.829,3323	296°35'24"	26,271 m
003 004	532.138,3737	8.612.835,0095	26°14'30"	6,329 m
004 005	532.140,6244	8.612.839,5751	26°14'31"	5,090 m
005 006	532.162,3705	8.612.826,3955	121°13'07"	25,428 m
006 001	532.163,3148	8.612.825,8232	121°13'06"	1,104 m

Santo Amaro - Ba, Segunda-feira, 22 de Janeiro de 2024.

Fábio de Mello Lopes

Engenheiro Agrimensor

CREA:72566/D BA

ART: BA20230479011

Prefeitura Municipal de Santo Amaro

Memorial Descritivo

Quadra 62	Lote 19	Área Total: 189,92 metros ²	Perímetro: 67,38 metros
Beneficiário: Município de Santo Amaro			Município: Santo Amaro BA

O Lote de terreno sob nº 19, localizado no Bairro Candolândia, na quadra formada pela **Travessa B, Rua A, Travessa A, Escadaria 04 e Travessa C**, localizado na esquina da Travessa B com a Área Remanescente, de formato irregular, abrangendo uma área de **189,92** (cento e oitenta e nove metros quadrados e noventa e dois decímetros quadrados) e um perímetro de **67,38 m**.

Para quem da Travessa B olha para o lote 19 inicia-se a descrição no vértice **1** na coordenada (EX: **532.165,4935** NY: **8.612.831,3373**), no azimute de **212°17'28"** com uma distância de **5,85 m** de frente até o vértice **2** de coordenada (EX: **532.162,3705** NY: **8.612.826,3955**), confrontando com **Travessa B**, daí deflete à direita no azimute de **301°13'07"** com uma distância de **25,43 m** do lado esquerdo até o vértice **3** de coordenada (EX: **532.140,6244** NY: **8.612.839,5751**), confrontando com **Lote 18**, daí deflete à direita no azimute de **28°19'12"** com uma distância de **5,22 m** ao fundo até o vértice **4** de coordenada (EX: **532.143,1029** NY: **8.612.844,1744**), confrontando com **Lote 28**, daí deflete à direita no azimute de **28°19'21"** com uma distância de **0,28 m** ao fundo até o vértice **5** de coordenada (EX: **532.143,2365** NY: **8.612.844,4221**), confrontando com **Área Remanescente**, daí deflete à direita no azimute de **120°33'44"** com uma distância de **0,60 m** do lado direito até o vértice **6** de coordenada (EX: **532.143,7530** NY: **8.612.844,1172**), confrontando com **Área Remanescente**, daí deflete à direita no azimute de **120°33'51"** com uma distância de **4,20 m** do lado direito até o vértice **7** de coordenada (EX: **532.147,3703** NY: **8.612.841,9809**), confrontando com **Lote 23**, daí deflete à esquerda no azimute de **37°25'27"** com uma distância de **4,79 m** do lado direito até o vértice **8** de coordenada (EX: **532.150,2831** NY: **8.612.845,7873**), confrontando com **Lote 23**, daí deflete à direita no azimute de **137°45'13"** com uma distância de **6,68 m** do lado direito até o vértice **9** de coordenada (EX: **532.154,7755** NY: **8.612.840,8409**), confrontando com **Lote 22**, daí deflete à esquerda no azimute de **131°38'34"** com uma distância de **13,31 m** do lado direito até o vértice **10** de coordenada (EX: **532.164,7209** NY: **8.612.831,9977**), confrontando com **Lote 20**, daí deflete à esquerda no azimute de **130°31'16"** com uma distância de **1,02 m** do lado direito até o vértice **11** de coordenada (EX: **532.165,4935** NY: **8.612.831,3373**), confrontando com **Travessa B**.

Descrição Perimétrica

Pontos	Coordenadas X	Coordenadas Y	Azimute	Distância	
001	002	532.162,3705	8.612.826,3955	212°17'28"	5,846 m
002	003	532.140,6244	8.612.839,5751	301°13'07"	25,428 m
003	004	532.143,1029	8.612.844,1744	28°19'12"	5,225 m
004	005	532.143,2365	8.612.844,4221	28°19'21"	0,281 m
005	006	532.143,7530	8.612.844,1172	120°33'44"	0,600 m
006	007	532.147,3703	8.612.841,9809	120°33'51"	4,201 m

Prefeitura Municipal de Santo Amaro

007	008	532.150,2831	8.612.845,7873	37°25'27"	4,793 m
008	009	532.154,7755	8.612.840,8409	137°45'13"	6,682 m
009	010	532.164,7209	8.612.831,9977	131°38'34"	13,308 m
010	001	532.165,4935	8.612.831,3373	130°31'16"	1,016 m

Santo Amaro - Ba, Segunda-feira, 22 de Janeiro de 2024.



Fabio de Mello Lopes

Engenheiro Agrimensor

CREA:72566/D BA

ART: BA20230479011

Prefeitura Municipal de Santo Amaro

Memorial Descritivo

Quadra 62	Lote 20	Área Total: 107,72 metros ²	Perímetro: 42,03 metros
Beneficiário: Município de Santo Amaro			Município: Santo Amaro BA

O Lote de terreno sob nº 20, localizado no Bairro Candolândia, na quadra formada pela **Travessa B, Rua A, Travessa A, Escadaria 04 e Travessa C**, localizado na esquina da Travessa B com a Travessa C, de formato irregular, abrangendo uma área de **107,72** (cento e sete metros quadrados e setenta e dois decímetros quadrados) e um perímetro de **42,03 m**.

Para quem da Travessa B olha para o lote 20 inicia-se a descrição no vértice **1** na coordenada (EX: **532.168,5775** NY: **8.612.836,9506**), no azimute de **217°54'22"** com uma distância de **6,28 m** de frente até o vértice **2** de coordenada (EX: **532.164,7209** NY: **8.612.831,9977**), confrontando com **Travessa B**, daí deflete à direita no azimute de **311°38'34"** com uma distância de **13,31 m** do lado esquerdo até o vértice **3** de coordenada (EX: **532.154,7755** NY: **8.612.840,8409**), confrontando com **Lote 19**, daí deflete à direita no azimute de **46°21'29"** com uma distância de **9,25 m** ao fundo até o vértice **4** de coordenada (EX: **532.161,4687** NY: **8.612.847,2242**), confrontando com **Lote 22**, daí deflete à direita no azimute de **139°53'12"** com uma distância de **4,15 m** do lado direito até o vértice **5** de coordenada (EX: **532.164,1446** NY: **8.612.844,0479**), confrontando com **Lote 21**, daí deflete à esquerda no azimute de **133°41'16"** com uma distância de **6,29 m** do lado direito até o vértice **6** de coordenada (EX: **532.168,6941** NY: **8.612.839,7023**), confrontando com **Travessa C**, daí deflete à direita no azimute de **182°25'30"** com uma distância de **2,75 m** do lado direito até o vértice **7** de coordenada (EX: **532.168,5775** NY: **8.612.836,9506**), confrontando com **Travessa B**.

Descrição Perimétrica

Pontos	Coordenadas X	Coordenadas Y	Azimute	Distância	
001	002	532.164,7209	8.612.831,9977	217°54'22"	6,277 m
002	003	532.154,7755	8.612.840,8409	311°38'34"	13,308 m
003	004	532.161,4687	8.612.847,2242	46°21'29"	9,249 m
004	005	532.164,1446	8.612.844,0479	139°53'12"	4,153 m
005	006	532.168,6941	8.612.839,7023	133°41'16"	6,291 m
006	001	532.168,5775	8.612.836,9506	182°25'30"	2,754 m

Santo Amaro - Ba, Segunda-feira, 22 de Janeiro de 2024.



Fábio de Mello Lopes

Engenheiro Agrimensor

CREA:72566/D BA

ART: BA20230479011

Prefeitura Municipal de Santo Amaro

Memorial Descritivo

Quadra 62	Lote 21	Área Total: 6,23 metros ²	Perímetro: 11,28 metros
Beneficiário: Município de Santo Amaro			Município: Santo Amaro BA

O Lote de terreno sob nº 21, localizado no Bairro Candolândia, na quadra formada pelas, **Travessa B, Rua A, Travessa A, Escadaria 04 e Travessa C**, localizado na esquina da Travessa C de formato irregular, abrangendo uma área de **6,23** (seis metros quadrados e vinte e três decímetros quadrados) e um perímetro de **11,28 m**.

Para quem da Travessa C olha para o lote 21 inicia-se a descrição no vértice **1** na coordenada (EX: **532.162,5893** NY: **8.612.848,2255**), no azimute de **139°52'13"** com uma distância de **4,13 m** de frente até o vértice **2** de coordenada (EX: **532.165,2538** NY: **8.612.845,0647**), confrontando com **Travessa C**, daí deflete à direita no azimute de **227°29'16"** com uma distância de **1,50 m** do lado esquerdo até o vértice **3** de coordenada (EX: **532.164,1446** NY: **8.612.844,0479**), confrontando com **Travessa C**, daí deflete à direita no azimute de **319°53'12"** com uma distância de **4,15 m** ao fundo até o vértice **4** de coordenada (EX: **532.161,4687** NY: **8.612.847,2242**), confrontando com **Lote 20**, daí deflete à direita no azimute de **48°12'59"** com uma distância de **1,50 m** do lado direito até o vértice **5** de coordenada (EX: **532.162,5893** NY: **8.612.848,2255**), confrontando com **Travessa C**.

Descrição Perimétrica

Pontos	Coordenadas X	Coordenadas Y	Azimute	Distância
001 002	532.165,2538	8.612.847,2242	139°52'13"	4,134 m
002 003	532.164,1446	8.612.840,8409	227°29'16"	1,505 m
003 004	532.161,4687	8.612.845,7873	319°53'12"	4,153 m
004 001	532.162,5893	8.612.852,0404	48°12'59"	1,503 m

Santo Amaro - Ba, Segunda-feira, 22 de Janeiro de 2024.

Fábio de Mello Lopes

Engenheiro Agrimensor

CREA:72566/D BA

ART: BA20230479011

Prefeitura Municipal de Santo Amaro

Memorial Descritivo

Quadra 62	Lote 21	Área Total: 6,23 metros ²	Perímetro: 11,28 metros
Beneficiário: Município de Santo Amaro			Município: Santo Amaro BA

O Lote de terreno sob nº 21, localizado no Bairro Candelândia, na quadra formada pelas, **Travessa B, Rua A, Travessa A, Escadaria 04 e Travessa C**, localizado na esquina da Travessa C de formato irregular, abrangendo uma área de **6,23** (seis metros quadrados e vinte e três décimos quadrados) e um perímetro de **11,28 m**.

Para quem da Travessa C olha para o lote 21 inicia-se a descrição no vértice **1** na coordenada (EX: **532.162,5893** NY: **8.612.848,2255**), no azimute de **139°52'13"** com uma distância de **4,13 m** de frente até o vértice **2** de coordenada (EX: **532.165,2538** NY: **8.612.845,0647**), confrontando com **Travessa C**, daí deflete à direita no azimute de **227°29'16"** com uma distância de **1,50 m** do lado esquerdo até o vértice **3** de coordenada (EX: **532.164,1446** NY: **8.612.844,0479**), confrontando com **Travessa C**, daí deflete à direita no azimute de **319°53'12"** com uma distância de **4,15 m** ao fundo até o vértice **4** de coordenada (EX: **532.161,4687** NY: **8.612.847,2242**), confrontando com **Lote 20**, daí deflete à direita no azimute de **48°12'59"** com uma distância de **1,50 m** do lado direito até o vértice **5** de coordenada (EX: **532.162,5893** NY: **8.612.848,2255**), confrontando com **Travessa C**.

Descrição Perimétrica

Pontos	Coordenadas X	Coordenadas Y	Azimute	Distância
001 002	532.165,2538	8.612.847,2242	139°52'13"	4,134 m
002 003	532.164,1446	8.612.840,8409	227°29'16"	1,505 m
003 004	532.161,4687	8.612.845,7873	319°53'12"	4,153 m
004 001	532.162,5893	8.612.852,0404	48°12'59"	1,503 m

Santo Amaro - Ba, Segunda-feira, 22 de Janeiro de 2024.

Fábio de Mello Lopes

Engenheiro Agrimensor

CREA:72566/D BA

ART: BA20230479011

Prefeitura Municipal de Santo Amaro

Memorial Descritivo

Quadra 62	Lote 23	Área Total: 70,81 metros ²	Perímetro: 39,40 metros
Beneficiário: Município de Santo Amaro			Município: Santo Amaro BA

O Lote de terreno sob nº 23, localizado no Bairro Candolândia, na quadra formada pela **Travessa B, Rua A, Travessa A, Escadaria 04 e Travessa C**, localizado na esquina da Travessa C, de formato irregular, abrangendo uma área de **70,81** (setenta metros quadrados e oitenta e um decímetros quadrados) e um perímetro de **39,40 m**.

Para quem da Travessa C olha para o lote 23 inicia-se a descrição no vértice **1** na coordenada (EX: **532.154,4222** NY: **8.612.855,8215**), no azimute de **140°53'47"** com uma distância de **4,87 m** de frente até o vértice **2** de coordenada (EX: **532.157,4954** NY: **8.612.852,0404**), confrontando com **Travessa C**, daí deflete à direita no azimute de **229°04'28"** com uma distância de **9,55 m** do lado esquerdo até o vértice **3** de coordenada (EX: **532.150,2831** NY: **8.612.845,7873**), confrontando com **Lote 22**, daí deflete à esquerda no azimute de **217°25'27"** com uma distância de **4,79 m** do lado esquerdo até o vértice **4** de coordenada (EX: **532.147,3703** NY: **8.612.841,9809**), confrontando com **Lote 19**, daí deflete à direita no azimute de **300°33'51"** com uma distância de **4,20 m** ao fundo até o vértice **5** de coordenada (EX: **532.143,7530** NY: **8.612.844,1172**), confrontando com **Lote 19**, daí deflete à direita no azimute de **31°19'50"** com uma distância de **5,46 m** do lado direito até o vértice **6** de coordenada (EX: **532.146,5924** NY: **8.612.848,7816**), confrontando com **Área Remanescente**, daí deflete à direita no azimute de **48°02'26"** com uma distância de **10,53 m** do lado direito até o vértice **7** de coordenada (EX: **532.154,4222** NY: **8.612.855,8215**), confrontando com **Lote 24**.

Descrição Perimétrica

Pontos	Coordenadas X	Coordenadas Y	Azimute	Distância	
001	002	532.157,4954	8.612.852,0404	140°53'47"	4,872 m
002	003	532.150,2831	8.612.845,7873	229°04'28"	9,546 m
003	004	532.147,3703	8.612.841,9809	217°25'27"	4,793 m
004	005	532.143,7530	8.612.844,1172	300°33'51"	4,201 m
005	006	532.146,5924	8.612.848,7816	31°19'50"	5,461 m
006	001	532.154,4222	8.612.855,8215	48°02'26"	10,529 m

Santo Amaro - Ba, Segunda-feira, 22 de Janeiro de 2024.



Fábio de Mello Lopes

Engenheiro Agrimensor

CREA:72566/D BA

ART: BA20230479011

Prefeitura Municipal de Santo Amaro

Memorial Descritivo

Quadra 62	Lote 24	Área Total: 50,80 metros ²	Perímetro: 31,19 metros
Beneficiário: Município de Santo Amaro			Município: Santo Amaro BA

O Lote de terreno sob nº 24, localizado no Bairro Candolândia, na quadra formada pela **Travessa B, Rua A, Travessa A, Escadaria 04 e Travessa C**, localizado na esquina da Travessa C de formato irregular, abrangendo uma área de **50,80** (cinquenta metros quadrados e oitenta decímetros quadrados) e um perímetro de **31,19 m**.

Para quem da Travessa C olha para o lote 24 inicia-se a descrição no vértice **1** na coordenada (EX: **532.151,3191** NY: **8.612.859,6671**), no azimute de **138°08'50"** com uma distância de **4,95 m** de frente até o vértice **2** de coordenada (EX: **532.154,6208** NY: **8.612.855,9812**), confrontando com **Travessa C**, daí deflete à direita no azimute de **231°11'30"** com uma distância de **0,25 m** do lado esquerdo até o vértice **3** de coordenada (EX: **532.154,4222** NY: **8.612.855,8215**), confrontando com **Travessa C**, daí deflete à esquerda no azimute de **228°02'26"** com uma distância de **10,53 m** do lado esquerdo até o vértice **4** de coordenada (EX: **532.146,5924** NY: **8.612.848,7816**), confrontando com **Lote 23**, daí deflete à direita no azimute de **314°11'51"** com uma distância de **4,36 m** ao fundo até o vértice **5** de coordenada (EX: **532.143,4674** NY: **8.612.851,8203**), confrontando com **Área Remanescente**, daí deflete à direita no azimute de **45°01'03"** com uma distância de **11,10 m** do lado direito até o vértice **6** de coordenada (EX: **532.151,3191** NY: **8.612.859,6671**), confrontando com **Área Remanescente**.

Descrição Perimétrica

Pontos	Coordenadas X	Coordenadas Y	Azimute	Distância	
001	002	532.154,6208	8.612.855,9812	138°08'50"	4,948 m
002	003	532.154,4222	8.612.855,8215	231°11'30"	0,255 m
003	004	532.146,5924	8.612.848,7816	228°02'26"	10,529 m
004	005	532.143,4674	8.612.851,8203	314°11'51"	4,359 m
005	001	532.151,3191	8.612.859,6671	45°01'03"	11,100 m

Santo Amaro - Ba, Segunda-feira, 22 de Janeiro de 2024.


Fábio de Mello Lopes

Engenheiro Agrimensor
CREA: 72566/D BA
ART: BA20230479011

Prefeitura Municipal de Santo Amaro

Memorial Descritivo

Quadra 62	Lote 25	Área Total: 87,77 metros ²	Perímetro: 39,79 metros
Beneficiário: Município de Santo Amaro			Município: Santo Amaro BA

O Lote de terreno sob nº 25, localizado no Bairro Candolândia, na quadra formada pela **Travessa B, Rua A, Travessa A, Escadaria 04, Área Remanescente e Travessa C**, localizado na esquina da Escadaria 04 com a Área Remanescente, de formato irregular, abrangendo uma área de **87,77** (oitenta e sete metros quadrados e setenta e sete decímetros quadrados) e um perímetro de **39,79 m**.

Para quem da Escadaria 04 olha para o lote 25 inicia-se a descrição no vértice **1** na coordenada (EX: **532.126,2723** NY: **8.612.862,4412**), no azimute de **24°52'44"** com uma distância de **7,27 m** de frente até o vértice **2** de coordenada (EX: **532.129,3315** NY: **8.612.869,0380**), confrontando com **Escadaria 04**, daí deflete à direita no azimute de **115°39'27"** com uma distância de **12,92 m** do lado esquerdo até o vértice **3** de coordenada (EX: **532.140,9767** NY: **8.612.863,4442**), confrontando com **Área Remanescente**, daí deflete à direita no azimute de **206°28'35"** com uma distância de **6,84 m** ao fundo até o vértice **4** de coordenada (EX: **532.137,9277** NY: **8.612.857,3225**), confrontando com **Área Remanescente**, daí deflete à direita no azimute de **298°46'11"** com uma distância de **4,76 m** do lado direito até o vértice **5** de coordenada (EX: **532.133,7514** NY: **8.612.859,6155**), confrontando com **Lote 26**, daí deflete à esquerda no azimute de **290°41'48"** com uma distância de **8,00 m** do lado direito até o vértice **6** de coordenada (EX: **532.126,2723** NY: **8.612.862,4412**), confrontando com **Lote 26**.

Descrição Perimétrica

Pontos	Coordenadas X	Coordenadas Y	Azimute	Distância
001 002	532.129,3315	8.612.869,0380	24°52'44"	7,272 m
002 003	532.140,9767	8.612.863,4442	115°39'27"	12,919 m
003 004	532.137,9277	8.612.857,3225	206°28'35"	6,839 m
004 005	532.133,7514	8.612.859,6155	298°46'11"	4,764 m
005 001	532.126,2723	8.612.862,4412	290°41'48"	7,995 m

Santo Amaro - Ba, Segunda-feira, 22 de Janeiro de 2024.



Fábio de Mello Lopes

Engenheiro Agrimensor

CREA:72566/D BA

ART: BA20230479011

Prefeitura Municipal de Santo Amaro

Memorial Descritivo

Quadra 62	Lote 26	Área Total: 82,32 metros ²	Perímetro: 40,52 metros
Beneficiário: Município de Santo Amaro			Município: Santo Amaro BA

O Lote de terreno sob nº 26, localizado no Bairro Candolândia, na quadra formada pela **Travessa B, Rua A, Travessa A, Escadaria 04 e Travessa C**, localizado na esquina da Escadaria 04 de formato irregular, abrangendo uma área de **82,32** (oitenta e dois metros quadrados e trinta e dois decímetros quadrados) e um perímetro de **40,52 m**.

Para quem da Escadaria 04 olha para o lote 26 inicia-se a descrição no vértice **1** na coordenada (EX: **532.123,5585** NY: **8.612.857,4088**), no azimute de **21°47'36"** com uma distância de **5,67 m** de frente até o vértice **2** de coordenada (EX: **532.125,6627** NY: **8.612.862,6715**), confrontando com **Escadaria 04**, daí deflete à direita no azimute de **110°41'46"** com uma distância de **0,65 m** do lado esquerdo até o vértice **3** de coordenada (EX: **532.126,2723** NY: **8.612.862,4412**), confrontando com **Escadaria 04**, daí deflete à direita no azimute de **110°41'48"** com uma distância de **8,00 m** do lado esquerdo até o vértice **4** de coordenada (EX: **532.133,7514** NY: **8.612.859,6155**), confrontando com **Lote 25**, daí deflete à direita no azimute de **118°46'11"** com uma distância de **4,76 m** do lado esquerdo até o vértice **5** de coordenada (EX: **532.137,9277** NY: **8.612.857,3225**), confrontando com **Lote 25**, daí deflete à direita no azimute de **135°54'41"** com uma distância de **1,78 m** do lado esquerdo até o vértice **6** de coordenada (EX: **532.139,1640** NY: **8.612.856,0462**), confrontando com **Área Remanescente**, daí deflete à direita no azimute de **213°18'00"** com uma distância de **1,43 m** ao fundo até o vértice **7** de coordenada (EX: **532.138,3785** NY: **8.612.854,8503**), confrontando com **Área Remanescente**, daí deflete à esquerda no azimute de **191°57'24"** com uma distância de **3,00 m** ao fundo até o vértice **8** de coordenada (EX: **532.137,7569** NY: **8.612.851,9153**), confrontando com **Área Remanescente**, daí deflete à direita no azimute de **291°09'08"** com uma distância de **0,71 m** do lado direito até o vértice **9** de coordenada (EX: **532.137,0966** NY: **8.612.852,1707**), confrontando com **Área Remanescente**, daí deflete à direita no azimute de **0°00'00"** com uma distância de **0,00 m** do lado direito até o vértice **10** de coordenada (EX: **532.137,0966** NY: **8.612.852,1707**), confrontando com **Lote 27**, daí deflete à direita no azimute de **291°09'08"** com uma distância de **14,52 m** do lado direito até o vértice **11** de coordenada (EX: **532.123,5585** NY: **8.612.857,4088**), confrontando com **Lote 27**.

Descrição Perimétrica

Pontos	Coordenadas X	Coordenadas Y	Azimute	Distância
001 002	532.125,6627	8.612.862,6715	21°47'35"	5,668 m
002 003	532.126,2723	8.612.862,4412	110°41'46"	0,652 m
003 004	532.133,7514	8.612.859,6155	110°41'50"	7,995 m
004 005	532.137,9277	8.612.857,3225	118°46'08"	4,764 m
005 006	532.139,1640	8.612.856,0462	135°54'43"	1,777 m
006 007	532.138,3785	8.612.854,8503	213°17'53"	1,431 m
007 008	532.137,7569	8.612.851,9153	191°57'28"	3,000 m

Prefeitura Municipal de Santo Amaro

008	009	532.137,0966	8.612.852,1707	291°08'46"	0,708 m
009	001	532.123,5585	8.612.857,4088	291°09'08"	14,516 m

Santo Amaro - Ba, Segunda-feira, 22 de Janeiro de 2024.



Fabio de Mello Lopes

Engenheiro Agrimensor

CREA:72566/D BA

ART: BA20230479011

Prefeitura Municipal de Santo Amaro

Memorial Descritivo

Quadra 62	Lote 27	Área Total: 77,81 metros ²	Perímetro: 40,45 metros
Beneficiário: Município de Santo Amaro			Município: Santo Amaro BA

O Lote de terreno sob nº 27, localizado no Bairro Candolândia, na quadra formada pela **Travessa B, Rua A, Travessa A, Escadaria 04 e Travessa C**, distante 0,00 m da esquina da Travessa A, de formato irregular, abrangendo uma área de **77,81** (setenta e sete metros quadrados e oitenta e um decímetros quadrados) e um perímetro de **40,45 m**.

Para quem da Travessa A olha para o lote 27 inicia-se a descrição no vértice **1** na coordenada (EX: **532.121,6355** NY: **8.612.852,3976**), no azimute de **20°59'35"** com uma distância de **5,37 m** de frente até o vértice **2** de coordenada (EX: **532.123,5585** NY: **8.612.857,4088**), confrontando com **Travessa A**, daí deflete à direita no azimute de **111°09'08"** com uma distância de **14,52 m** do lado esquerdo até o vértice **3** de coordenada (EX: **532.137,0966** NY: **8.612.852,1707**), confrontando com **Lote 26**, daí deflete à direita no azimute de **190°22'34"** com uma distância de **5,10 m** ao fundo até o vértice **4** de coordenada (EX: **532.136,1788** NY: **8.612.847,1581**), confrontando com **Área Remanescente**, daí deflete à direita no azimute de **289°48'45"** com uma distância de **15,46 m** do lado direito até o vértice **5** de coordenada (EX: **532.121,6355** NY: **8.612.852,3976**), confrontando com **Lote 28**.

Descrição Perimétrica

Pontos	Coordenadas X	Coordenadas Y	Azimute	Distância
001 002	532.123,5585	8.612.857,4088	20°59'35"	5,367 m
002 003	532.137,0966	8.612.852,1707	111°09'08"	14,516 m
003 004	532.136,1788	8.612.847,1581	190°22'34"	5,096 m
004 001	532.121,6355	8.612.852,3976	289°48'45"	15,458 m

Santo Amaro - Ba, Segunda-feira, 22 de Janeiro de 2024.



Fábio de Mello Lopes

Engenheiro Agrimensor

CREA:72566/D BA

ART: BA20230479011

Prefeitura Municipal de Santo Amaro

Memorial Descritivo

Quadra 62	Lote 28	Área Total: 120,36 metros ²	Perímetro: 55,50 metros
Beneficiário: Município de Santo Amaro			Município: Santo Amaro BA

O Lote de terreno sob nº 28, localizado no Bairro Candolândia, na quadra formada pela **Travessa B, Rua A, Travessa A, Escadaria 04 e Travessa C**, localizado na esquina da Travessa A com a Área Remanescente, de formato irregular, abrangendo uma área de **120,36** (cento e vinte metros quadrados e trinta e seis decímetros quadrados) e um perímetro de **55,50 m**.

Para quem da Travessa A olha para o lote 28 inicia-se a descrição no vértice **1** na coordenada (EX: **532.119,9870** NY: **8.612.847,4817**), no azimute de **18°32'19"** com uma distância de **5,18 m** de frente até o vértice **2** de coordenada (EX: **532.121,6355** NY: **8.612.852,3976**), confrontando com **Travessa A**, daí deflete à direita no azimute de **109°48'45"** com uma distância de **15,46 m** do lado esquerdo até o vértice **3** de coordenada (EX: **532.136,1788** NY: **8.612.847,1581**), confrontando com **Lote 27**, daí deflete à direita no azimute de **113°18'44"** com uma distância de **7,54 m** do lado esquerdo até o vértice **4** de coordenada (EX: **532.143,1029** NY: **8.612.844,1744**), confrontando com **Área Remanescente**, daí deflete à direita no azimute de **208°19'12"** com uma distância de **5,22 m** ao fundo até o vértice **5** de coordenada (EX: **532.140,6244** NY: **8.612.839,5751**), confrontando com **Lote 19**, daí deflete à direita no azimute de **290°57'46"** com uma distância de **22,10 m** do lado direito até o vértice **6** de coordenada (EX: **532.119,9870** NY: **8.612.847,4817**), confrontando com **Lote 29**.

Descrição Perimétrica

Pontos	Coordenadas X	Coordenadas Y	Azimute	Distância	
001	002	532.121,6355	8.612.852,3976	18°32'19"	5,185 m
002	003	532.136,1788	8.612.847,1581	109°48'45"	15,458 m
003	004	532.143,1029	8.612.844,1744	113°18'44"	7,540 m
004	005	532.140,6244	8.612.839,5751	208°19'12"	5,225 m
005	001	532.119,9870	8.612.847,4817	290°57'46"	22,100 m

Santo Amaro - Ba, Segunda-feira, 22 de Janeiro de 2024.



Fábio de Mello Lopes

Engenheiro Agrimensor

CREA:72566/D BA

ART: BA20230479011

Prefeitura Municipal de Santo Amaro

Memorial Descritivo

Quadra 62	Lote 29	Área Total: 111,29 metros ²	Perímetro: 54,02 metros
Beneficiário: Município de Santo Amaro			Município: Santo Amaro BA

O Lote de terreno sob nº 29, localizado no Bairro Candolândia, na quadra formada pela **Travessa B, Rua A, Travessa A, Escadaria 04 e Travessa C**, distante 0,65 m da esquina da Travessa A de formato irregular, abrangendo uma área de **111,29** (cento e onze metros quadrados e vinte e nove decímetros quadrados) e um perímetro de **54,02 m**.

Para quem da Travessa A olha para o lote 29 inicia-se a descrição no vértice **1** na coordenada (EX: **532.118,0641** NY: **8.612.842,7727**), no azimute de **22°12'46"** com uma distância de **5,09 m** de frente até o vértice **2** de coordenada (EX: **532.119,9870** NY: **8.612.847,4817**), confrontando com **Travessa A**, daí deflete à direita no azimute de **110°57'46"** com uma distância de **22,10 m** do lado esquerdo até o vértice **3** de coordenada (EX: **532.140,6244** NY: **8.612.839,5751**), confrontando com **Lote 28**, daí deflete à direita no azimute de **206°14'31"** com uma distância de **5,09 m** ao fundo até o vértice **4** de coordenada (EX: **532.138,3737** NY: **8.612.835,0095**), confrontando com **Lote 18**, daí deflete à direita no azimute de **290°55'09"** com uma distância de **21,74 m** do lado direito até o vértice **5** de coordenada (EX: **532.118,0641** NY: **8.612.842,7727**), confrontando com **Lote 30**.

Descrição Perimétrica

Pontos	Coordenadas X	Coordenadas Y	Azimute	Distância
001 002	532.119,9870	8.612.847,4817	22°12'46"	5,086 m
002 003	532.140,6244	8.612.839,5751	110°57'46"	22,100 m
003 004	532.138,3737	8.612.835,0095	206°14'31"	5,090 m
004 001	532.118,0641	8.612.842,7727	290°55'09"	21,743 m

Santo Amaro - Ba, Segunda-feira, 22 de Janeiro de 2024.

Fabio de Mello Lopes

Engenheiro Agrimensor

CREA:72566/D BA

ART: BA20230479011

Prefeitura Municipal de Santo Amaro

Memorial Descritivo

Quadra 62	Lote 30	Área Total: 152,58 metros ²	Perímetro: 57,98 metros
Beneficiário: Município de Santo Amaro			Município: Santo Amaro BA

O Lote de terreno sob nº 30, localizado no Bairro Candolândia, na quadra formada pela **Travessa B, Rua A, Travessa A, Escadaria 04 e Travessa C**, localizado na esquina da Travessa A, de formato irregular, abrangendo uma área de **152,58** (cento e cinquenta e dois metros quadrados e cinquenta e oito decímetros quadrados) e um perímetro de **57,98 m**.

Para quem da Travessa A olha para o lote 30 inicia-se a descrição no vértice **1** na coordenada (EX: **532.115,2187** NY: **8.612.837,0019**), no azimute de **20°25'39"** com uma distância de **6,40 m** de frente até o vértice **2** de coordenada (EX: **532.117,4519** NY: **8.612.842,9982**), confrontando com **Travessa A**, daí deflete à direita no azimute de **110°13'14"** com uma distância de **0,65 m** do lado esquerdo até o vértice **3** de coordenada (EX: **532.118,0641** NY: **8.612.842,7727**), confrontando com **Travessa A**, daí deflete à direita no azimute de **110°55'09"** com uma distância de **21,74 m** do lado esquerdo até o vértice **4** de coordenada (EX: **532.138,3737** NY: **8.612.835,0095**), confrontando com **Lote 29**, daí deflete à direita no azimute de **206°14'30"** com uma distância de **6,33 m** ao fundo até o vértice **5** de coordenada (EX: **532.135,5751** NY: **8.612.829,3323**), confrontando com **Lote 18**, daí deflete à esquerda no azimute de **203°12'39"** com uma distância de **1,13 m** ao fundo até o vértice **6** de coordenada (EX: **532.135,1278** NY: **8.612.828,2894**), confrontando com **Lote 17**, daí deflete à direita no azimute de **293°38'05"** com uma distância de **21,73 m** do lado direito até o vértice **7** de coordenada (EX: **532.115,2187** NY: **8.612.837,0019**), confrontando com **Lote 31**.

Descrição Perimétrica

Pontos	Coordenadas X	Coordenadas Y	Azimute	Distância
001 002	532.117,4519	8.612.842,9982	20°25'39"	6,399 m
002 003	532.118,0641	8.612.842,7727	110°13'14"	0,652 m
003 004	532.138,3737	8.612.835,0095	110°55'09"	21,743 m
004 005	532.135,5751	8.612.829,3323	206°14'30"	6,329 m
005 006	532.135,1278	8.612.828,2894	203°12'39"	1,135 m
006 001	532.115,2187	8.612.837,0019	293°38'05"	21,732 m

Santo Amaro - Ba, Segunda-feira, 22 de Janeiro de 2024.


Fábio de Mello Lopes

Engenheiro Agrimensor
CREA: 72566/D BA
ART: BA20230479011

Prefeitura Municipal de Santo Amaro

Memorial Descritivo

Quadra 62	Lote 31	Área Total: 107,50 metros ²	Perímetro: 53,17 metros
Beneficiário: Município de Santo Amaro			Município: Santo Amaro BA

O Lote de terreno sob nº 31, localizado no Bairro Candolândia, na quadra formada pela **Travessa B, Rua A, Travessa A, Escadaria 04 e Travessa C**, localizado na esquina da Travessa A, de formato irregular, abrangendo uma área de **107,50** (cento e sete metros quadrados e cinquenta décimos quadrados) e um perímetro de **53,17 m**.

Para quem da Travessa A olha para o lote 31 inicia-se a descrição no vértice **1** na coordenada (EX: **532.113,3497** NY: **8.612.831,9836**), no azimute de **20°25'38"** com uma distância de **5,36 m** de frente até o vértice **2** de coordenada (EX: **532.115,2187** NY: **8.612.837,0019**), confrontando com **Travessa A**, daí deflete à direita no azimute de **113°38'05"** com uma distância de **21,73 m** do lado esquerdo até o vértice **3** de coordenada (EX: **532.135,1278** NY: **8.612.828,2894**), confrontando com **Lote 30**, daí deflete à direita no azimute de **203°12'37"** com uma distância de **4,47 m** ao fundo até o vértice **4** de coordenada (EX: **532.133,3651** NY: **8.612.824,1787**), confrontando com **Lote 17**, daí deflete à esquerda no azimute de **201°55'15"** com uma distância de **0,13 m** ao fundo até o vértice **5** de coordenada (EX: **532.133,3169** NY: **8.612.824,0590**), confrontando com **Lote 32**, daí deflete à direita no azimute de **291°38'50"** com uma distância de **21,21 m** do lado direito até o vértice **6** de coordenada (EX: **532.113,6046** NY: **8.612.831,8824**), confrontando com **Lote 32**, daí deflete à direita no azimute de **291°38'51"** com uma distância de **0,27 m** do lado direito até o vértice **7** de coordenada (EX: **532.113,3497** NY: **8.612.831,9836**), confrontando com **Travessa A**.

Descrição Perimétrica

Pontos	Coordenadas X	Coordenadas Y	Azimute	Distância	
001	002	532.115,2187	8.612.837,0019	20°25'38"	5,355 m
002	003	532.135,1278	8.612.828,2894	113°38'05"	21,732 m
003	004	532.133,3651	8.612.824,1787	203°12'37"	4,473 m
004	005	532.133,3169	8.612.824,0590	201°55'15"	0,129 m
005	006	532.113,6046	8.612.831,8824	291°38'50"	21,208 m
006	001	532.113,3497	8.612.831,9836	291°38'51"	0,274 m

Santo Amaro - Ba, Segunda-feira, 22 de Janeiro de 2024.



Fábio de Mello Lopes

Engenheiro Agrimensor

CREA:72566/D BA

ART: BA20230479011

Prefeitura Municipal de Santo Amaro

Memorial Descritivo

Quadra 62	Lote 32	Área Total: 110,35 metros ²	Perímetro: 52,69 metros
Beneficiário: Município de Santo Amaro			Município: Santo Amaro BA

O Lote de terreno sob nº 32, localizado no Bairro Candolândia, na quadra formada pelas **Travessa B, Rua A, Travessa A, Escadaria 04 e Travessa C**, localizado na esquina da A, de formato irregular, abrangendo uma área de **110,35** (cento e dez metros quadrados e trinta e cinco décimos quadrados) e um perímetro de **52,69 m**.

Para quem da Travessa A olha para o lote 32 inicia-se a descrição no vértice **1** na coordenada (EX: **532.111,8774** NY: **8.612.827,1327**), no azimute de **19°58'59"** com uma distância de **5,05 m** de frente até o vértice **2** de coordenada (EX: **532.113,6046** NY: **8.612.831,8824**), confrontando com **Travessa A**, daí deflete à direita no azimute de **111°38'50"** com uma distância de **21,21 m** do lado esquerdo até o vértice **3** de coordenada (EX: **532.133,3169** NY: **8.612.824,0590**), confrontando com **Lote 31**, daí deflete à direita no azimute de **201°55'32"** com uma distância de **5,40 m** ao fundo até o vértice **4** de coordenada (EX: **532.131,3011** NY: **8.612.819,0508**), confrontando com **Lote 16**, daí deflete à direita no azimute de **292°35'29"** com uma distância de **19,99 m** do lado direito até o vértice **5** de coordenada (EX: **532.112,8412** NY: **8.612.826,7317**), confrontando com **Lote 33**, daí deflete à esquerda no azimute de **292°35'24"** com uma distância de **1,04 m** do lado direito até o vértice **6** de coordenada (EX: **532.111,8774** NY: **8.612.827,1327**), confrontando com **Travessa A**.

Descrição Perimétrica

Pontos	Coordenadas X	Coordenadas Y	Azimute	Distância
001 002	532.113,6046	8.612.831,8824	19°58'59"	5,054 m
002 003	532.133,3169	8.612.824,0590	111°38'50"	21,208 m
003 004	532.131,3011	8.612.819,0508	201°55'32"	5,399 m
004 005	532.112,8412	8.612.826,7317	292°35'29"	19,994 m
005 001	532.111,8774	8.612.827,1327	292°35'24"	1,044 m

Santo Amaro - Ba, Segunda-feira, 22 de Janeiro de 2024.



Fábio de Mello Lopes

Engenheiro Agrimensor

CREA: 72566/D BA

ART: BA20230479011

Prefeitura Municipal de Santo Amaro

Memorial Descritivo

Quadra 62	Lote 33	Área Total: 167,91 metros ²	Perímetro: 64,23 metros
Beneficiário: Município de Santo Amaro			Município: Santo Amaro BA

O Lote de terreno sob nº 33, localizado no Bairro Candolândia, na quadra formada pela **Travessa B, Rua A, Travessa A, Escadaria 04 e Travessa C**, distante 0,70 m da esquina da Travessa A, de formato irregular, abrangendo uma área de **167,91** (cento e sessenta e sete metros quadrados e noventa e um decímetros quadrados) e um perímetro de **64,23 m**.

Para quem da Travessa A olha para o lote 33 inicia-se a descrição no vértice **1** na coordenada (EX: **532.110,8092** NY: **8.612.821,5034**), no azimute de **21°14'17"** com uma distância de **5,61 m** de frente até o vértice **2** de coordenada (EX: **532.112,8412** NY: **8.612.826,7317**), confrontando com **Travessa A**, daí deflete à direita no azimute de **112°35'29"** com uma distância de **19,99 m** do lado esquerdo até o vértice **3** de coordenada (EX: **532.131,3011** NY: **8.612.819,0508**), confrontando com **Lote 32**, daí deflete à direita no azimute de **201°55'37"** com uma distância de **0,39 m** do lado esquerdo até o vértice **4** de coordenada (EX: **532.131,1552** NY: **8.612.818,6884**), confrontando com **Lote 16**, daí deflete à esquerda no azimute de **112°12'44"** com uma distância de **5,17 m** do lado esquerdo até o vértice **5** de coordenada (EX: **532.135,9416** NY: **8.612.816,7338**), confrontando com **Lote 16**, daí deflete à direita no azimute de **199°17'08"** com uma distância de **7,50 m** ao fundo até o vértice **6** de coordenada (EX: **532.133,4644** NY: **8.612.809,6543**), confrontando com **Lote 15**, daí deflete à direita no azimute de **297°39'33"** com uma distância de **5,50 m** do lado direito até o vértice **7** de coordenada (EX: **532.128,5928** NY: **8.612.812,2076**), confrontando com **Lote 14**, daí deflete à esquerda no azimute de **297°35'49"** com uma distância de **20,07 m** do lado direito até o vértice **8** de coordenada (EX: **532.110,8092** NY: **8.612.821,5034**), confrontando com **Lote 34**.

Descrição Perimétrica

Pontos	Coordenadas X	Coordenadas Y	Azimute	Distância
001 002	532.112,8412	8.612.826,7317	21°14'17"	5,609 m
002 003	532.131,3011	8.612.819,0508	112°35'29"	19,994 m
003 004	532.131,1552	8.612.818,6884	201°55'37"	0,391 m
004 005	532.135,9416	8.612.816,7338	112°12'44"	5,170 m
005 006	532.133,4644	8.612.809,6543	199°17'08"	7,500 m
006 007	532.128,5928	8.612.812,2076	297°39'33"	5,500 m
007 001	532.110,8092	8.612.821,5034	297°35'49"	20,067 m

Santo Amaro - Ba, Segunda-feira, 22 de Janeiro de 2024.



Fábio de Mello Lopes

Engenheiro Agrimensor

CREA:72566/D BA

ART: BA20230479011

Prefeitura Municipal de Santo Amaro

Memorial Descritivo

Quadra 62	Lote 34	Área Total: 128,25 metros ²	Perímetro: 55,28 metros
Beneficiário: Município de Santo Amaro			Município: Santo Amaro BA

O Lote de terreno sob nº 34, localizado no Bairro Candolândia, na quadra formada pela **Travessa B, Rua A, Travessa A, Escadaria 04 e Travessa C**, localizado na esquina da Travessa A, de formato irregular, abrangendo uma área de **128,25** (cento e vinte e oito metros quadrados e vinte e cinco decímetros quadrados) e um perímetro de **55,28 m**.

Para quem da Travessa A olha para o lote 34 inicia-se a descrição no vértice **1** na coordenada (EX: **532.108,3978** NY: **8.612.816,3296**), no azimute de **18°03'38"** com uma distância de **5,77 m** de frente até o vértice **2** de coordenada (EX: **532.110,1855** NY: **8.612.821,8119**), confrontando com **Travessa A**, daí deflete à direita no azimute de **116°18'47"** com uma distância de **0,70 m** do lado esquerdo até o vértice **3** de coordenada (EX: **532.110,8092** NY: **8.612.821,5034**), confrontando com **Travessa A**, daí deflete à direita no azimute de **117°35'49"** com uma distância de **20,07 m** do lado esquerdo até o vértice **4** de coordenada (EX: **532.128,5928** NY: **8.612.812,2076**), confrontando com **Lote 33**, daí deflete à direita no azimute de **206°25'13"** com uma distância de **5,21 m** ao fundo até o vértice **5** de coordenada (EX: **532.126,2734** NY: **8.612.807,5393**), confrontando com **Lote 14**, daí deflete à direita no azimute de **208°08'52"** com uma distância de **1,64 m** ao fundo até o vértice **6** de coordenada (EX: **532.125,4992** NY: **8.612.806,0923**), confrontando com **Lote 35**, daí deflete à direita no azimute de **298°46'01"** com uma distância de **4,93 m** do lado direito até o vértice **7** de coordenada (EX: **532.121,1800** NY: **8.612.808,4636**), confrontando com **Travessa A**, daí deflete à esquerda no azimute de **205°38'20"** com uma distância de **0,83 m** do lado direito até o vértice **8** de coordenada (EX: **532.120,8224** NY: **8.612.807,7187**), confrontando com **Travessa A**, daí deflete à direita no azimute de **307°57'54"** com uma distância de **4,99 m** do lado direito até o vértice **9** de coordenada (EX: **532.116,8894** NY: **8.612.810,7876**), confrontando com **Travessa A**, daí deflete à direita no azimute de **30°22'46"** com uma distância de **1,00 m** do lado direito até o vértice **10** de coordenada (EX: **532.117,3960** NY: **8.612.811,6517**), confrontando com **Travessa A**, daí deflete à esquerda no azimute de **297°28'07"** com uma distância de **10,14 m** do lado direito até o vértice **11** de coordenada (EX: **532.108,3978** NY: **8.612.816,3296**), confrontando com **Travessa A**.

Descrição Perimétrica

Pontos	Coordenadas X	Coordenadas Y	Azimute	Distância	
001	002	532.110,1855	8.612.821,8119	18°03'38"	5,766 m
002	003	532.110,8092	8.612.821,5034	116°18'47"	0,696 m
003	004	532.128,5928	8.612.812,2076	117°35'49"	20,067 m
004	005	532.126,2734	8.612.807,5393	206°25'13"	5,213 m
005	006	532.125,4992	8.612.806,0923	208°08'52"	1,641 m
006	007	532.121,1800	8.612.808,4636	298°46'01"	4,927 m
007	008	532.120,8224	8.612.807,7187	205°38'20"	0,826 m
008	009	532.116,8894	8.612.810,7876	307°57'54"	4,989 m

Prefeitura Municipal de Santo Amaro

009	010	532.117,3960	8.612.811,6517	30°22'46"	1,002 m
010	001	532.108,3978	8.612.816,3296	297°28'07"	10,141 m

Santo Amaro - Ba, Segunda-feira, 22 de Janeiro de 2024.



Fabio de Mello Lopes

Engenheiro Agrimensor

CREA:72566/D BA

ART: BA20230479011

Prefeitura Municipal de Santo Amaro

Memorial Descritivo

Quadra 62	Lote 35	Área Total: 86,53 metros ²	Perímetro: 39,61 metros
Beneficiário: Município de Santo Amaro			Município: Santo Amaro BA

O Lote de terreno sob nº 35, localizado no Bairro Candolândia, na quadra formada pela **Travessa B, Rua A, Travessa A, Escadaria 04 e Travessa C**, localizado na esquina da Travessa A, de formato irregular, abrangendo uma área de **86,53** (oitenta e seis metros quadrados e cinquenta e três decímetros quadrados) e um perímetro de **39,61 m**.

Para quem da Travessa A olha para o lote 35 inicia-se a descrição no vértice **1** na coordenada (EX: **532.118,1242** NY: **8.612.804,0690**), no azimute de **24°23'10"** com uma distância de **2,84 m** de frente até o vértice **2** de coordenada (EX: **532.119,2983** NY: **8.612.806,6588**), confrontando com **Travessa A**, daí deflete à direita no azimute de **108°19'38"** com uma distância de **5,82 m** do lado esquerdo até o vértice **3** de coordenada (EX: **532.124,8231** NY: **8.612.804,8287**), confrontando com **Travessa A**, daí deflete à esquerda no azimute de **28°08'56"** com uma distância de **1,43 m** do lado esquerdo até o vértice **4** de coordenada (EX: **532.125,4992** NY: **8.612.806,0923**), confrontando com **Travessa A**, daí deflete à esquerda no azimute de **28°08'52"** com uma distância de **1,64 m** do lado esquerdo até o vértice **5** de coordenada (EX: **532.126,2734** NY: **8.612.807,5393**), confrontando com **Lote 34**, daí deflete à direita no azimute de **118°56'40"** com uma distância de **5,67 m** do lado esquerdo até o vértice **6** de coordenada (EX: **532.131,2372** NY: **8.612.804,7942**), confrontando com **Lote 14**, daí deflete à direita no azimute de **207°51'17"** com uma distância de **4,80 m** ao fundo até o vértice **7** de coordenada (EX: **532.128,9927** NY: **8.612.800,5469**), confrontando com **Lote 13**, daí deflete à direita no azimute de **218°07'24"** com uma distância de **6,12 m** ao fundo até o vértice **8** de coordenada (EX: **532.125,2159** NY: **8.612.795,7343**), confrontando com **Lote 12**, daí deflete à direita no azimute de **300°03'27"** com uma distância de **3,93 m** do lado direito até o vértice **9** de coordenada (EX: **532.121,8147** NY: **8.612.797,7025**), confrontando com **Lote 11**, daí deflete à direita no azimute de **329°54'02"** com uma distância de **7,36 m** do lado direito até o vértice **10** de coordenada (EX: **532.118,1242** NY: **8.612.804,0690**), confrontando com **Lote 37**.

Descrição Perimétrica

Pontos	Coordenadas X	Coordenadas Y	Azimute	Distância	
001	002	532.119,2983	8.612.806,6588	24°23'10"	2,843 m
002	003	532.124,8231	8.612.804,8287	108°19'38"	5,820 m
003	004	532.125,4992	8.612.806,0923	28°08'56"	1,433 m
004	005	532.126,2734	8.612.807,5393	28°08'52"	1,641 m
005	006	532.131,2372	8.612.804,7942	118°56'40"	5,672 m
006	007	532.128,9927	8.612.800,5469	207°51'17"	4,804 m
007	008	532.125,2159	8.612.795,7343	218°07'24"	6,118 m
008	009	532.121,8147	8.612.797,7025	300°03'27"	3,930 m
009	001	532.118,1242	8.612.804,0690	329°54'02"	7,359 m

Prefeitura Municipal de Santo Amaro

Santo Amaro - Ba, Segunda-feira, 22 de Janeiro de 2024.



Fabio de Mello Lopes

Engenheiro Agrimensor

CREA:72566/D BA

ART: BA20230479011

Prefeitura Municipal de Santo Amaro

Memorial Descritivo

Quadra 62	Lote 36	Área Total: 86,53 metros ²	Perímetro: 39,61 metros
Beneficiário: Município de Santo Amaro			Município: Santo Amaro BA

O Lote de terreno sob nº 36, localizado no Bairro Candolândia, na quadra formada pela **Travessa B, Rua A, Travessa A, Escadaria 04 e Travessa C**, localizado na esquina da Travessa A, de formato irregular, abrangendo uma área de **86,53** (quarenta e três metros quadrados e noventa e sete decímetros quadrados) e um perímetro de **39,61 m**.

Para quem da Travessa A olha para o lote 36 inicia-se a descrição no vértice **1** na coordenada (EX: **532.105,6894** NY: **8.612.811,7562**), no azimute de **28°50'19"** com uma distância de **4,43 m** de frente até o vértice **2** de coordenada (EX: **532.107,8281** NY: **8.612.815,6402**), confrontando com **Travessa A**, daí deflete à direita no azimute de **121°31'35"** com uma distância de **9,76 m** do lado esquerdo até o vértice **3** de coordenada (EX: **532.116,1499** NY: **8.612.810,5354**), confrontando com **Travessa A**, daí deflete à direita no azimute de **210°00'05"** com uma distância de **4,62 m** ao fundo até o vértice **4** de coordenada (EX: **532.113,8386** NY: **8.612.806,5324**), confrontando com **Travessa A**, daí deflete à direita no azimute de **302°39'39"** com uma distância de **8,44 m** do lado direito até o vértice **5** de coordenada (EX: **532.106,7302** NY: **8.612.811,0890**), confrontando com **Lote 37**, daí deflete à direita no azimute de **302°39'44"** com uma distância de **1,24 m** do lado direito até o vértice **6** de coordenada (EX: **532.105,6894** NY: **8.612.811,7562**), confrontando com **Travessa A**.

Descrição Perimétrica

Pontos	Coordenadas X	Coordenadas Y	Azimute	Distância
001 002	532.107,8281	8.612.815,6402	28°50'19"	4,434 m
002 003	532.116,1499	8.612.810,5354	121°31'35"	9,763 m
003 004	532.113,8386	8.612.806,5324	210°00'05"	4,622 m
004 005	532.106,7302	8.612.811,0890	302°39'39"	8,443 m
005 001	532.105,6894	8.612.811,7562	302°39'44"	1,236 m

Santo Amaro - Ba, Segunda-feira, 22 de Janeiro de 2024.



Fabio de Mello Lopes

Engenheiro Agrimensor

CREA:72566/D BA

ART: BA20230479011

Prefeitura Municipal de Santo Amaro

Memorial Descritivo

Quadra 62	Lote 37	Área Total: 71,57 metros ²	Perímetro: 45,36 metros
Beneficiário: Município de Santo Amaro			Município: Santo Amaro BA

O Lote de terreno sob nº 37, localizado no Bairro Candolândia, na quadra formada pela **Travessa B, Rua A, Travessa A, Escadaria 04 e Travessa C**, localizado na esquina da Travessa A, de formato irregular, abrangendo uma área de **71,57** (setenta e um metros quadrados e cinquenta e sete decímetros quadrados) e um perímetro de **45,36 m**.

Para quem da Travessa A olha para o lote 37 inicia-se a descrição no vértice **1** na coordenada (EX: **532.104,3848** NY: **8.612.806,6390**), no azimute de **27°47'29"** com uma distância de **5,03 m** de frente até o vértice **2** de coordenada (EX: **532.106,7302** NY: **8.612.811,0890**), confrontando com **Travessa A**, daí deflete à direita no azimute de **122°39'39"** com uma distância de **8,44 m** do lado esquerdo até o vértice **3** de coordenada (EX: **532.113,8386** NY: **8.612.806,5324**), confrontando com **Lote 36**, daí deflete à esquerda no azimute de **119°53'23"** com uma distância de **4,94 m** do lado esquerdo até o vértice **4** de coordenada (EX: **532.118,1242** NY: **8.612.804,0690**), confrontando com **Travessa A**, daí deflete à direita no azimute de **149°54'02"** com uma distância de **7,36 m** do lado esquerdo até o vértice **5** de coordenada (EX: **532.121,8147** NY: **8.612.797,7025**), confrontando com **Lote 35**, daí deflete à direita no azimute de **297°08'41"** com uma distância de **19,59 m** do lado esquerdo até o vértice **6** de coordenada (EX: **532.104,3848** NY: **8.612.806,6390**), confrontando com **Lote 38**.

Descrição Perimétrica

Pontos	Coordenadas X	Coordenadas Y	Azimute	Distância
001 002	532.106,7302	8.612.811,0890	27°47'29"	5,030 m
002 003	532.113,8386	8.612.806,5324	122°39'39"	8,443 m
003 004	532.118,1242	8.612.804,0690	119°53'23"	4,943 m
004 005	532.121,8147	8.612.797,7025	149°54'02"	7,359 m
005 001	532.104,3848	8.612.806,6390	297°08'41"	19,587 m

Santo Amaro - Ba, Segunda-feira, 22 de Janeiro de 2024.

Fabio de Mello Lopes

Engenheiro Agrimensor

CREA: 72566/D BA

ART: BA20230479011

Prefeitura Municipal de Santo Amaro

Memorial Descritivo

Quadra 62	Lote 38	Área Total: 92,10 metros ²	Perímetro: 47,93 metros
Beneficiário: Município de Santo Amaro			Município: Santo Amaro BA

O Lote de terreno sob nº 38, localizado no Bairro Candolândia, na quadra formada pela **Travessa B, Rua A, Travessa A, Escadaria 04 e Travessa C**, distante 5,03 m da esquina da Travessa A, de formato irregular, abrangendo uma área de **92,10** (noventa e dois metros quadrados e dez decímetros quadrados) e um perímetro de **47,93 m**.

Para quem da Travessa A olha para o lote 38 inicia-se a descrição no vértice **1** na coordenada (EX: **532.102,5586** NY: **8.612.802,5635**), no azimute de **24°08'12"** com uma distância de **4,47 m** de frente até o vértice **2** de coordenada (EX: **532.104,3848** NY: **8.612.806,6390**), confrontando com **Travessa A**, daí deflete à direita no azimute de **117°08'41"** com uma distância de **19,59 m** do lado esquerdo até o vértice **3** de coordenada (EX: **532.121,8147** NY: **8.612.797,7025**), confrontando com **Lote 37**, daí deflete à direita no azimute de **215°01'52"** com uma distância de **5,22 m** ao fundo até o vértice **4** de coordenada (EX: **532.118,8192** NY: **8.612.793,4294**), confrontando com **Lote 11**, daí deflete à direita no azimute de **299°19'28"** com uma distância de **18,65 m** do lado direito até o vértice **5** de coordenada (EX: **532.102,5586** NY: **8.612.802,5635**), confrontando com **Lote 39**.

Descrição Perimétrica

Pontos	Coordenadas X	Coordenadas Y	Azimute	Distância	
001	002	532.104,3848	8.612.806,6390	24°08'12"	4,466 m
002	003	532.121,8147	8.612.797,7025	117°08'41"	19,587 m
003	004	532.118,8192	8.612.793,4294	215°01'52"	5,219 m
004	001	532.102,5586	8.612.802,5635	299°19'28"	18,650 m

Santo Amaro - Ba, Segunda-feira, 22 de Janeiro de 2024.



Fabio de Mello Lopes

Engenheiro Agrimensor

CREA:72566/D BA

ART: BA20230479011

Prefeitura Municipal de Santo Amaro

Memorial Descritivo

Quadra 62	Lote 39	Área Total: 88,68 metros ²	Perímetro: 46,61 metros
Beneficiário: Município de Santo Amaro			Município: Santo Amaro BA

O Lote de terreno sob nº 39, localizado no Bairro Candolândia, na quadra formada pela **Travessa B, Rua A, Travessa A, Escadaria 04 e Travessa C**, distante 9,50 m da esquina da Travessa A, de formato irregular, abrangendo uma área de **88,68** (oitenta e oito metros quadrados e sessenta e oito decímetros quadrados) e um perímetro de **46,61 m**.

Para quem da Travessa A olha para o lote 39 inicia-se a descrição no vértice **1** na coordenada (EX: **532.100,6541** NY: **8.612.798,2111**), no azimute de **23°38'01"** com uma distância de **4,75 m** de frente até o vértice **2** de coordenada (EX: **532.102,5586** NY: **8.612.802,5635**), confrontando com **Travessa A**, daí deflete à direita no azimute de **119°19'28"** com uma distância de **18,65 m** do lado esquerdo até o vértice **3** de coordenada (EX: **532.118,8192** NY: **8.612.793,4294**), confrontando com **Lote 38**, daí deflete à direita no azimute de **207°17'58"** com uma distância de **4,86 m** ao fundo até o vértice **4** de coordenada (EX: **532.116,5882** NY: **8.612.789,1068**), confrontando com **Lote 10**, daí deflete à direita no azimute de **299°44'33"** com uma distância de **18,35 m** do lado direito até o vértice **5** de coordenada (EX: **532.100,6541** NY: **8.612.798,2111**), confrontando com **Lote 40**.

Descrição Perimétrica

Pontos	Coordenadas X	Coordenadas Y	Azimute	Distância
001 002	532.102,5586	8.612.802,5635	23°38'01"	4,751 m
002 003	532.118,8192	8.612.793,4294	119°19'28"	18,650 m
003 004	532.116,5882	8.612.789,1068	207°17'58"	4,864 m
004 001	532.100,6541	8.612.798,2111	299°44'33"	18,352 m

Santo Amaro - Ba, Segunda-feira, 22 de Janeiro de 2024.

Fábio de Mello Lopes

Engenheiro Agrimensor

CREA:72566/D BA

ART: BA20230479011

Prefeitura Municipal de Santo Amaro

Memorial Descritivo

Quadra 62	Lote 40	Área Total: 72,34 metros ²	Perímetro: 44,57 metros
Beneficiário: Município de Santo Amaro			Município: Santo Amaro BA

O Lote de terreno sob nº 40, localizado no Bairro Candolândia, na quadra formada pela **Travessa B, Rua A, Travessa A, Escadaria 04 e Travessa C**, distante 14,25 m da esquina da Travessa A, de formato irregular, abrangendo uma área de **72,34** (setenta e dois metros quadrados e trinta e quatro décimos quadrados) e um perímetro de **44,57 m**.

Para quem da Travessa A olha para o lote 40 inicia-se a descrição no vértice **1** na coordenada (EX: **532.098,6588** NY: **8.612.794,4172**), no azimute de **27°44'27"** com uma distância de **4,29 m** de frente até o vértice **2** de coordenada (EX: **532.100,6541** NY: **8.612.798,2111**), confrontando com **Travessa A**, daí deflete à direita no azimute de **119°44'33"** com uma distância de **18,35 m** do lado esquerdo até o vértice **3** de coordenada (EX: **532.116,5882** NY: **8.612.789,1068**), confrontando com **Lote 39**, daí deflete à direita no azimute de **207°17'58"** com uma distância de **2,36 m** ao fundo até o vértice **4** de coordenada (EX: **532.115,5043** NY: **8.612.787,0067**), confrontando com **Lote 10**, daí deflete à direita no azimute de **209°15'57"** com uma distância de **1,24 m** ao fundo até o vértice **5** de coordenada (EX: **532.114,8998** NY: **8.612.785,9280**), confrontando com **Lote 41**, daí deflete à direita no azimute de **297°35'47"** com uma distância de **18,33 m** do lado direito até o vértice **6** de coordenada (EX: **532.098,6588** NY: **8.612.794,4172**), confrontando com **Lote 41**.

Descrição Perimétrica

Pontos	Coordenadas X	Coordenadas Y	Azimute	Distância
001 002	532.100,6541	8.612.798,2111	27°44'27"	4,287 m
002 003	532.116,5882	8.612.789,1068	119°44'33"	18,352 m
003 004	532.115,5043	8.612.787,0067	207°17'58"	2,363 m
004 005	532.114,8998	8.612.785,9280	209°15'57"	1,237 m
005 001	532.098,6588	8.612.794,4172	297°35'47"	18,326 m

Santo Amaro - Ba, Segunda-feira, 22 de Janeiro de 2024.

Fabio de Mello Lopes

Engenheiro Agrimensor

CREA: 72566/D BA

ART: BA20230479011

Prefeitura Municipal de Santo Amaro

Memorial Descritivo

Quadra 62	Lote 41	Área Total: 135,19 metros ²	Perímetro: 65,91 metros
Beneficiário: Município de Santo Amaro			Município: Santo Amaro BA

O Lote de terreno sob nº 41, localizado no Bairro Candolândia, na quadra formada pela **Travessa B, Rua A, Travessa A, Escadaria 04 e Travessa C**, distante 13,84 m da esquina da Rua A com a Travessa A, de formato irregular, abrangendo uma área de **135,19** (cento e trinta e cinco metros quadrados e dezenove decímetros quadrados) e um perímetro de **65,91 m**.

Para quem da Travessa A olha para o lote 41 inicia-se a descrição no vértice **1** na coordenada (EX: **532.096,5447** NY: **8.612.795,1997**), no azimute de **110°18'43"** com uma distância de **2,25 m** de frente até o vértice **2** de coordenada (EX: **532.098,6588** NY: **8.612.794,4172**), confrontando com **Travessa A**, daí deflete à direita no azimute de **117°35'47"** com uma distância de **18,33 m** do lado esquerdo até o vértice **3** de coordenada (EX: **532.114,8998** NY: **8.612.785,9280**), confrontando com **Lote 40**, daí deflete à esquerda no azimute de **29°15'57"** com uma distância de **1,24 m** do lado esquerdo até o vértice **4** de coordenada (EX: **532.115,5043** NY: **8.612.787,0067**), confrontando com **Lote 40**, daí deflete à direita no azimute de **114°19'26"** com uma distância de **4,44 m** do lado esquerdo até o vértice **5** de coordenada (EX: **532.119,5530** NY: **8.612.785,1766**), confrontando com **Lote 10**, daí deflete à direita no azimute de **205°50'56"** com uma distância de **6,83 m** ao fundo até o vértice **6** de coordenada (EX: **532.116,5743** NY: **8.612.779,0283**), confrontando com **Lote 09**, daí deflete à direita no azimute de **287°59'51"** com uma distância de **6,91 m** do lado direito até o vértice **7** de coordenada (EX: **532.110,0053** NY: **8.612.781,1624**), confrontando com **Lote 08**, daí deflete à direita no azimute de **27°18'05"** com uma distância de **2,44 m** do lado direito até o vértice **8** de coordenada (EX: **532.111,1222** NY: **8.612.783,3263**), confrontando com **Lote 43**, daí deflete à esquerda no azimute de **292°07'59"** com uma distância de **11,57 m** do lado direito até o vértice **9** de coordenada (EX: **532.100,4042** NY: **8.612.787,6856**), confrontando com **Lote 43**, daí deflete à esquerda no azimute de **284°50'43"** com uma distância de **5,63 m** do lado direito até o vértice **10** de coordenada (EX: **532.094,9632** NY: **8.612.789,1278**), confrontando com **Lote 43**, daí deflete à direita no azimute de **14°35'58"** com uma distância de **0,83 m** do lado direito até o vértice **11** de coordenada (EX: **532.095,1734** NY: **8.612.789,9351**), confrontando com **Lote 43**, daí deflete à esquerda no azimute de **14°35'56"** com uma distância de **5,44 m** do lado direito até o vértice **12** de coordenada (EX: **532.096,5447** NY: **8.612.795,1997**), confrontando com **Lote 42**.

Descrição Perimétrica

Pontos	Coordenadas X	Coordenadas Y	Azimute	Distância	
001	002	532.098,6588	8.612.794,4172	110°18'43"	2,254 m
002	003	532.114,8998	8.612.785,9280	117°35'47"	18,326 m
003	004	532.115,5043	8.612.787,0067	29°15'57"	1,237 m
004	005	532.119,5530	8.612.785,1766	114°19'26"	4,443 m
005	006	532.116,5743	8.612.779,0283	205°50'56"	6,832 m
006	007	532.110,0053	8.612.781,1624	287°59'51"	6,907 m

Prefeitura Municipal de Santo Amaro

007	008	532.111,1222	8.612.783,3263	27°18'05"	2,435 m
008	009	532.100,4042	8.612.787,6856	292°07'59"	11,571 m
009	010	532.094,9632	8.612.789,1278	284°50'43"	5,629 m
010	011	532.095,1734	8.612.789,9351	14°35'58"	0,834 m
011	001	532.096,5447	8.612.795,1997	14°35'56"	5,440 m

Santo Amaro - Ba, Segunda-feira, 22 de Janeiro de 2024.



Fabio de Mello Lopes

Engenheiro Agrimensor

CREA:72566/D BA

ART: BA20230479011

Prefeitura Municipal de Santo Amaro

Memorial Descritivo

Quadra 62	Lote 42	Área Total: 79,94 metros ²	Perímetro: 38,89 metros
Beneficiário: Município de Santo Amaro			Município: Santo Amaro BA

O Lote de terreno sob nº 42, localizado no Bairro Candolândia, na quadra formada pela **Travessa B, Rua A, Travessa A, Escadaria 04 e Travessa C**, localizado na esquina da Rua A, de formato irregular, abrangendo uma área de **79,94** (setenta e nove metros quadrados e noventa e quatro décimos quadrados) e um perímetro de 38,89 m.

Para quem da Rua A olha para o lote 42 inicia-se a descrição no vértice **1** na coordenada (EX: **532.082,1064** NY: **8.612.791,7991**), no azimute de **8°12'36"** com uma distância de **6,41 m** de frente até o vértice **2** de coordenada (EX: **532.083,0222** NY: **8.612.798,1465**), confrontando com **Rua A**, daí deflete à direita no azimute de **102°17'36"** com uma distância de **13,84 m** do lado esquerdo até o vértice **3** de coordenada (EX: **532.096,5447** NY: **8.612.795,1997**), confrontando com **Travessa A**, daí deflete à direita no azimute de **194°35'56"** com uma distância de **5,44 m** ao fundo até o vértice **2** de coordenada (EX: **532.095,1734** NY: **8.612.789,9351**), confrontando com **Lote 41**, daí deflete à direita no azimute de **278°07'07"** com uma distância de **13,20 m** do lado direito até o vértice **5** de coordenada (EX: **532.082,1064** NY: **8.612.791,7991**), confrontando com **Lote 43**

Descrição Perimétrica

Pontos	Coordenadas X	Coordenadas Y	Azimute	Distância
001 002	532.083,0222	8.612.798,1465	8°12'36"	6,413 m
002 003	532.096,5447	8.612.795,1997	102°17'36"	13,840 m
003 004	532.095,1734	8.612.789,9351	194°35'56"	5,440 m
004 001	532.082,1064	8.612.791,7991	278°07'07"	13,199 m

Santo Amaro - Ba, Segunda-feira, 22 de Janeiro de 2024.



Fabio de Mello Lopes

Engenheiro Agrimensor

CREA:72566/D BA

ART: BA20230479011

Prefeitura Municipal de Santo Amaro

Memorial Descritivo

Quadra 62	Lote 43	Área Total: 197,76 metros ²	Perímetro: 72,05 metros
Beneficiário: Município de Santo Amaro			Município: Santo Amaro BA

O Lote de terreno sob nº 43, localizado no Bairro Candolândia, na quadra formada pela **Travessa B, Rua A, Travessa A, Escadaria 04 e Travessa C**, localizado na esquina da Rua A, de formato irregular, abrangendo uma área de **197,76** (cento e noventa e sete metros quadrados e setenta e seis decímetros quadrados) e um perímetro de **72,05 m**.

Para quem da Rua A olha para o lote 43 inicia-se a descrição no vértice **1** na coordenada (EX: **532.081,1559** NY: **8.612.785,2765**), no azimute de **8°17'29"** com uma distância de **6,59 m** de frente até o vértice **2** de coordenada (EX: **532.082,1064** NY: **8.612.791,7991**), confrontando com **Rua A**, daí deflete à direita no azimute de **98°07'07"** com uma distância de **13,20 m** do lado esquerdo até o vértice **3** de coordenada (EX: **532.095,1734** NY: **8.612.789,9351**), confrontando com **Lote 42**, daí deflete à direita no azimute de **194°35'58"** com uma distância de **0,83 m** do lado esquerdo até o vértice **4** de coordenada (EX: **532.094,9632** NY: **8.612.789,1278**), confrontando com **Lote 41**, daí deflete à esquerda no azimute de **104°50'43"** com uma distância de **5,63 m** do lado esquerdo até o vértice **5** de coordenada (EX: **532.100,4042** NY: **8.612.787,6856**), confrontando com **Lote 41**, daí deflete à direita no azimute de **112°07'59"** com uma distância de **11,57 m** do lado esquerdo até o vértice **6** de coordenada (EX: **532.111,1222** NY: **8.612.783,3263**), confrontando com **Lote 41**, daí deflete à direita no azimute de **207°18'05"** com uma distância de **2,44 m** ao fundo até o vértice **7** de coordenada (EX: **532.110,0053** NY: **8.612.781,1624**), confrontando com **Lote 41**, daí deflete à esquerda no azimute de **203°05'07"** com uma distância de **3,31 m** ao fundo até o vértice **8** de coordenada (EX: **532.108,7077** NY: **8.612.778,1181**), confrontando com **Lote 08**, daí deflete à direita no azimute de **286°57'26"** com uma distância de **10,61 m** do lado direito até o vértice **9** de coordenada (EX: **532.098,5605** NY: **8.612.781,2122**), confrontando com **Lote 44**, daí deflete à esquerda no azimute de **283°08'39"** com uma distância de **16,33 m** do lado direito até o vértice **10** de coordenada (EX: **532.082,6550** NY: **8.612.784,9264**), confrontando com **Lote 44**, daí deflete à direita no azimute de **283°08'40"** com uma distância de **1,54 m** do lado direito até o vértice **11** de coordenada (EX: **532.081,1559** NY: **8.612.785,2765**), confrontando com **Rua A**.

Descrição Perimétrica

Pontos	Coordenadas X	Coordenadas Y	Azimute	Distância
001 002	532.082,1064	8.612.791,7991	8°17'29"	6,592 m
002 003	532.095,1734	8.612.789,9351	98°07'07"	13,199 m
003 004	532.094,9632	8.612.789,1278	194°35'58"	0,834 m
004 005	532.100,4042	8.612.787,6856	104°50'43"	5,629 m
005 006	532.111,1222	8.612.783,3263	112°07'59"	11,571 m
006 007	532.110,0053	8.612.781,1624	207°18'05"	2,435 m
007 008	532.108,7077	8.612.778,1181	203°05'07"	3,309 m
008 009	532.098,5605	8.612.781,2122	286°57'26"	10,608 m

Prefeitura Municipal de Santo Amaro

009	010	532.082,6550	8.612.784,9264	283°08'39"	16,333 m
010	001	532.081,1559	8.612.785,2765	283°08'40"	1,539 m

Santo Amaro - Ba, Segunda-feira, 22 de Janeiro de 2024.



Fabio de Mello Lopes

Engenheiro Agrimensor

CREA:72566/D BA

ART: BA20230479011

Prefeitura Municipal de Santo Amaro

Memorial Descritivo

Quadra 62	Lote 44	Área Total: 180,40 metros ²	Perímetro: 66,19 metros
Beneficiário: Município de Santo Amaro			Município: Santo Amaro BA

O Lote de terreno sob nº 44, localizado no Bairro Candolândia, na quadra formada pela **Travessa B, Rua A, Travessa A, Escadaria 04 e Travessa C**, distante 1,54 m da esquina da Rua A, de formato irregular, abrangendo uma área de **180,40** (cento e oitenta metros quadrados e quarenta décimos quadrados) e um perímetro de **66,19 m**.

Para quem da Rua A olha para o lote 44 inicia-se a descrição no vértice **1** na coordenada (EX: **532.081,3748** NY: **8.612.778,3099**), no azimute de **10°57'02"** com uma distância de **6,74 m** de frente até o vértice **2** de coordenada (EX: **532.082,6550** NY: **8.612.784,9264**), confrontando com **Rua A**, daí deflete à direita no azimute de **103°08'39"** com uma distância de **16,33 m** do lado esquerdo até o vértice **3** de coordenada (EX: **532.098,5605** NY: **8.612.781,2122**), confrontando com **Lote 43**, daí deflete à direita no azimute de **106°57'26"** com uma distância de **10,61 m** do lado esquerdo até o vértice **4** de coordenada (EX: **532.108,7077** NY: **8.612.778,1181**), confrontando com **Lote 43**, daí deflete à direita no azimute de **203°05'06"** com uma distância de **2,99 m** ao fundo até o vértice **5** de coordenada (EX: **532.107,5363** NY: **8.612.775,3699**), confrontando com **Lote 08**, daí deflete à esquerda no azimute de **202°16'59"** com uma distância de **3,99 m** ao fundo até o vértice **6** de coordenada (EX: **532.106,0229** NY: **8.612.771,6767**), confrontando com **Lote 07**, daí deflete à direita no azimute de **286°24'39"** com uma distância de **13,69 m** do lado direito até o vértice **7** de coordenada (EX: **532.092,8859** NY: **8.612.775,5459**), confrontando com **Lote 45**, daí deflete à esquerda no azimute de **283°30'07"** com uma distância de **11,84 m** do lado direito até o vértice **8** de coordenada (EX: **532.081,3748** NY: **8.612.778,3099**), confrontando com **Lote 45**.

Descrição Perimétrica

Pontos	Coordenadas X	Coordenadas Y	Azimute	Distância
001 002	532.082,6550	8.612.784,9264	10°57'02"	6,739 m
002 003	532.098,5605	8.612.781,2122	103°08'39"	16,333 m
003 004	532.108,7077	8.612.778,1181	106°57'26"	10,608 m
004 005	532.107,5363	8.612.775,3699	203°05'06"	2,987 m
005 006	532.106,0229	8.612.771,6767	202°16'59"	3,991 m
006 007	532.092,8859	8.612.775,5459	286°24'39"	13,695 m
007 001	532.081,3748	8.612.778,3099	283°30'07"	11,838 m

Santo Amaro - Ba, Segunda-feira, 22 de Janeiro de 2024.


Fabio de Mello Lopes

Engenheiro Agrimensor
CREA:72566/D BA
ART: BA20230479011

Prefeitura Municipal de Santo Amaro

Memorial Descritivo

Quadra 62	Lote 45	Área Total: 148,66 metros ²	Perímetro: 61,75 metros
Beneficiário: Município de Santo Amaro			Município: Santo Amaro BA

O Lote de terreno sob nº 45, localizado no Bairro Candolândia, na quadra formada pela **Travessa B, Rua A, Travessa A, Escadaria 04 e Travessa C**, distante 8,28 m da esquina da Rua A, de formato irregular, abrangendo uma área de **148,66** (cento e quarenta e oito metros quadrados e sessenta e seis decímetros quadrados) e um perímetro de **61,75 m**.

Para quem da Rua A olha para o lote 45 inicia-se a descrição no vértice **1** na coordenada (EX: **532.080,3774** NY: **8.612.772,3788**), no azimute de **9°32'44"** com uma distância de **6,01 m** de frente até o vértice **2** de coordenada (EX: **532.081,3748** NY: **8.612.778,3099**), confrontando com **Rua A**, daí deflete à direita no azimute de **103°30'07"** com uma distância de **11,84 m** do lado esquerdo até o vértice **3** de coordenada (EX: **532.092,8859** NY: **8.612.775,5459**), confrontando com **Lote 44**, daí deflete à direita no azimute de **106°24'39"** com uma distância de **13,69 m** do lado esquerdo até o vértice **4** de coordenada (EX: **532.106,0229** NY: **8.612.771,6767**), confrontando com **Lote 44**, daí deflete à direita no azimute de **202°16'59"** com uma distância de **3,64 m** ao fundo até o vértice **5** de coordenada (EX: **532.104,6444** NY: **8.612.768,3128**), confrontando com **Lote 07**, daí deflete à esquerda no azimute de **192°48'40"** com uma distância de **2,00 m** ao fundo até o vértice **6** de coordenada (EX: **532.104,2016** NY: **8.612.766,3655**), confrontando com **Lote 06**, daí deflete à direita no azimute de **284°09'57"** com uma distância de **24,57 m** do lado direito até o vértice **7** de coordenada (EX: **532.080,3774** NY: **8.612.772,3788**), confrontando com **Lote 46**.

Descrição Perimétrica

Pontos	Coordenadas X	Coordenadas Y	Azimute	Distância
001 002	532.081,3748	8.612.778,3099	9°32'44"	6,014 m
002 003	532.092,8859	8.612.775,5459	103°30'07"	11,838 m
003 004	532.106,0229	8.612.771,6767	106°24'39"	13,695 m
004 005	532.104,6444	8.612.768,3128	202°16'59"	3,635 m
005 006	532.104,2016	8.612.766,3655	192°48'40"	1,997 m
006 001	532.080,3774	8.612.772,3788	284°09'57"	24,571 m

Santo Amaro - Ba, Segunda-feira, 22 de Janeiro de 2024.


Fábio de Mello Lopes

Engenheiro Agrimensor

CREA: 72566/D BA
ART: BA20230479011

Prefeitura Municipal de Santo Amaro

Memorial Descritivo

Quadra 62	Lote 46	Área Total: 200,06 metros ²	Perímetro: 65,71 metros
Beneficiário: Município de Santo Amaro			Município: Santo Amaro BA

O Lote de terreno sob nº 46, localizado no Bairro Candolândia, na quadra formada pela **Travessa B, Rua A, Travessa A, Escadaria 04 e Travessa C**, localizado na esquina da Rua A, de formato irregular, abrangendo uma área de **200,06** (duzentos metros quadrados e seis decímetros quadrados) e um perímetro de **65,71 m**.

Para quem da Rua A olha para o lote 46 inicia-se a descrição no vértice **1** na coordenada (EX: **532.079,3900** NY: **8.612.764,4345**), no azimute de **13°22'23"** com uma distância de **4,46 m** de frente até o vértice **2** de coordenada (EX: **532.080,4225** NY: **8.612.768,7774**), confrontando com **Rua A**, daí deflete à esquerda no azimute de **283°26'58"** com uma distância de **0,97 m** de frente até o vértice **3** de coordenada (EX: **532.079,4802** NY: **8.612.769,0028**), confrontando com **Rua A**, daí deflete à direita no azimute de **14°53'02"** com uma distância de **3,49 m** de frente até o vértice **4** de coordenada (EX: **532.080,3774** NY: **8.612.772,3788**), confrontando com **Rua A**, daí deflete à direita no azimute de **104°09'57"** com uma distância de **24,57 m** do lado esquerdo até o vértice **5** de coordenada (EX: **532.104,2016** NY: **8.612.766,3655**), confrontando com **Lote 45**, daí deflete à direita no azimute de **192°48'38"** com uma distância de **3,42 m** ao fundo até o vértice **6** de coordenada (EX: **532.103,4423** NY: **8.612.763,0264**), confrontando com **Lote 06**, daí deflete à direita no azimute de **195°56'44"** com uma distância de **5,28 m** ao fundo até o vértice **7** de coordenada (EX: **532.101,9920** NY: **8.612.757,9504**), confrontando com **Lote 05**, daí deflete à direita no azimute de **286°00'50"** com uma distância de **22,17 m** do lado direito até o vértice **8** de coordenada (EX: **532.080,6847** NY: **8.612.764,0658**), confrontando com **Lote 47**, daí deflete à esquerda no azimute de **285°53'52"** com uma distância de **1,35 m** do lado direito até o vértice **9** de coordenada (EX: **532.079,3900** NY: **8.612.764,4345**), confrontando com **Rua A**.

Descrição Perimétrica

Pontos	Coordenadas X	Coordenadas Y	Azimute	Distância
001 002	532.080,4225	8.612.768,7774	13°22'23"	4,464 m
002 003	532.079,4802	8.612.769,0028	283°26'58"	0,969 m
003 004	532.080,3774	8.612.772,3788	14°53'02"	3,493 m
004 005	532.104,2016	8.612.766,3655	104°09'57"	24,571 m
005 006	532.103,4423	8.612.763,0264	192°48'38"	3,424 m
006 007	532.101,9920	8.612.757,9504	195°56'44"	5,279 m
007 008	532.080,6847	8.612.764,0658	286°00'50"	22,168 m
008 001	532.079,3900	8.612.764,4345	285°53'52"	1,346 m

Santo Amaro - Ba, Segunda-feira, 22 de Janeiro de 2024.


Fabio de Mello Lopes

Engenheiro Agrimensor
CREA:72566/D BA
ART: BA20230479011

Prefeitura Municipal de Santo Amaro

Memorial Descritivo

Quadra 62	Lote 47	Área Total: 206,67 metros ²	Perímetro: 71,09 metros
Beneficiário: Município de Santo Amaro			Município: Santo Amaro BA

O Lote de terreno sob nº 47, localizado no Bairro Candolândia, na quadra formada pela **Travessa B, Rua A, Travessa A, Escadaria 04 e Travessa C**, distante 1,35 m da esquina da Rua A, de formato irregular, abrangendo uma área de **206,67** (duzentos e seis metros quadrados e sessenta e sete decímetros quadrados) e um perímetro de **71,09** m.

Para quem da Rua A olha para o lote 47 inicia-se a descrição no vértice **1** na coordenada (EX: **532.078,9435** NY: **8.612.756,8671**), no azimute de **13°35'52"** com uma distância de **7,41 m** de frente até o vértice **2** de coordenada (EX: **532.080,6847** NY: **8.612.764,0658**), confrontando com **Rua A**, daí deflete à direita no azimute de **106°00'50"** com uma distância de **22,17 m** do lado esquerdo até o vértice **3** de coordenada (EX: **532.101,9920** NY: **8.612.757,9504**), confrontando com **Lote 46**, daí deflete à direita no azimute de **110°56'40"** com uma distância de **6,11 m** do lado esquerdo até o vértice **4** de coordenada (EX: **532.107,6982** NY: **8.612.755,7664**), confrontando com **Lote 05**, daí deflete à direita no azimute de **192°47'53"** com uma distância de **5,28 m** ao fundo até o vértice **5** de coordenada (EX: **532.106,5285** NY: **8.612.750,6170**), confrontando com **Lote 04**, daí deflete à direita no azimute de **193°18'58"** com uma distância de **1,79 m** ao fundo até o vértice **6** de coordenada (EX: **532.106,1159** NY: **8.612.748,8737**), confrontando com **Lote 03**, daí deflete à direita no azimute de **287°44'00"** com uma distância de **10,91 m** do lado direito até o vértice **7** de coordenada (EX: **532.095,7252** NY: **8.612.752,1964**), confrontando com **Lote 52**, daí deflete à esquerda no azimute de **285°33'11"** com uma distância de **17,42 m** do lado direito até o vértice **8** de coordenada (EX: **532.078,9435** NY: **8.612.756,8671**), confrontando com **Lote 48**.

Descrição Perimétrica

Pontos	Coordenadas X	Coordenadas Y	Azimute	Distância
001 002	532.080,6847	8.612.764,0658	13°35'52"	7,406 m
002 003	532.101,9920	8.612.757,9504	106°00'50"	22,168 m
003 004	532.107,6982	8.612.755,7664	110°56'40"	6,110 m
004 005	532.106,5285	8.612.750,6170	192°47'53"	5,281 m
005 006	532.106,1159	8.612.748,8737	193°18'58"	1,792 m
006 007	532.095,7252	8.612.752,1964	287°44'00"	10,909 m
007 001	532.078,9435	8.612.756,8671	285°33'11"	17,420 m

Santo Amaro - Ba, Segunda-feira, 22 de Janeiro de 2024.


Fabio de Mello Lopes

Engenheiro Agrimensor
CREA: 72566/D BA
ART: BA20230479011

Prefeitura Municipal de Santo Amaro

Memorial Descritivo

Quadra 62	Lote 48	Área Total: 109,70 metros ²	Perímetro: 47,88 metros
Beneficiário: Município de Santo Amaro			Município: Santo Amaro BA

O Lote de terreno sob nº 48, localizado no Bairro Candolândia, na quadra formada pela **Travessa B, Rua A, Travessa A, Escadaria 04 e Travessa C**, distante 8,76 m da esquina da Rua A, de formato irregular, abrangendo uma área de **109,70** (cento e nove metros quadrados e setenta décimos quadrados) e um perímetro de **47,88 m**.

Para quem da Rua A olha para o lote 48 inicia-se a descrição no vértice **1** na coordenada (EX: **532.077,2391** NY: **8.612.751,0328**), no azimute de **16°17'06"** com uma distância de **6,08 m** de frente até o vértice **2** de coordenada (EX: **532.078,9435** NY: **8.612.756,8671**), confrontando com **Rua A**, daí deflete à direita no azimute de **105°35'58"** com uma distância de **17,80 m** do lado esquerdo até o vértice **3** de coordenada (EX: **532.096,0864** NY: **8.612.752,0809**), confrontando com **Lote 47**, daí deflete à direita no azimute de **197°01'25"** com uma distância de **6,28 m** ao fundo até o vértice **4** de coordenada (EX: **532.094,2482** NY: **8.612.746,0774**), confrontando com **Lote 52**, daí deflete à direita no azimute de **286°14'35"** com uma distância de **17,72 m** do lado direito até o vértice **5** de coordenada (EX: **532.077,2391** NY: **8.612.751,0328**), confrontando com **Lote 49**.

Descrição Perimétrica

Pontos	Coordenadas X	Coordenadas Y	Azimute	Distância
001 002	532.078,9435	8.612.756,8671	16°17'06"	6,078 m
002 003	532.096,0864	8.612.752,0809	105°35'58"	17,799 m
003 004	532.094,2482	8.612.746,0774	197°01'25"	6,279 m
004 001	532.077,2391	8.612.751,0328	286°14'35"	17,716 m

Santo Amaro - Ba, Segunda-feira, 22 de Janeiro de 2024.


Fábio de Mello Lopes

Engenheiro Agrimensor
CREA:72566/D BA
ART: BA20230479011

Prefeitura Municipal de Santo Amaro

Memorial Descritivo

Quadra 62	Lote 49	Área Total: 96,22 metros ²	Perímetro: 46,09 metros
Beneficiário: Município de Santo Amaro			Município: Santo Amaro BA

O Lote de terreno sob nº 49, localizado no Bairro Candolândia, na quadra formada pela **Travessa B, Rua A, Travessa A, Escadaria 04 e Travessa C**, distante 5,79 m da esquina da Rua A com a Travessa B, de formato irregular, abrangendo uma área de **96,22** (noventa e seis metros quadrados e vinte e dois decímetros quadrados) e um perímetro de **46,09 m**.

Para quem da Rua A olha para o lote 49 inicia-se a descrição no vértice **1** na coordenada (EX: **532.076,1041** NY: **8.612.745,4034**), no azimute de **11°23'53"** com uma distância de **5,74 m** de frente até o vértice **2** de coordenada (EX: **532.077,2391** NY: **8.612.751,0328**), confrontando com **Rua A**, daí deflete à direita no azimute de **106°14'35"** com uma distância de **17,72 m** do lado esquerdo até o vértice **3** de coordenada (EX: **532.094,2482** NY: **8.612.746,0774**), confrontando com **Lote 48**, daí deflete à direita no azimute de **194°30'13"** com uma distância de **5,23 m** ao fundo até o vértice **4** de coordenada (EX: **532.092,9372** NY: **8.612.741,0092**), confrontando com **Lote 52**, daí deflete à direita no azimute de **284°37'48"** com uma distância de **7,66 m** do lado direito até o vértice **5** de coordenada (EX: **532.085,5247** NY: **8.612.742,9442**), confrontando com **Lote 51**, daí deflete à direita no azimute de **284°37'49"** com uma distância de **9,74 m** do lado direito até o vértice **6** de coordenada (EX: **532.076,1041** NY: **8.612.745,4034**), confrontando com **Lote 50**.

Descrição Perimétrica

Pontos	Coordenadas X	Coordenadas Y	Azimute	Distância	
001	002	532.077,2391	8.612.751,0328	11°23'53"	5,743 m
002	003	532.094,2482	8.612.746,0774	106°14'35"	17,716 m
003	004	532.092,9372	8.612.741,0092	194°30'13"	5,235 m
004	005	532.085,5247	8.612.742,9442	284°37'48"	7,661 m
005	001	532.076,1041	8.612.745,4034	284°37'49"	9,736 m

Santo Amaro - Ba, Segunda-feira, 22 de Janeiro de 2024.



Fabio de Mello Lopes

Engenheiro Agrimensor

CREA:72566/D BA

ART: BA20230479011

Prefeitura Municipal de Santo Amaro

Memorial Descritivo

Quadra 62	Lote 50	Área Total: 55,40 metros ²	Perímetro: 30,67 metros
Beneficiário: Município de Santo Amaro			Município: Santo Amaro BA

O Lote de terreno sob nº 50, localizado no Bairro Candolândia, na quadra formada pela **Travessa B, Rua A, Travessa A, Escadaria 04 e Travessa C**, localizado na esquina da Rua A com a Travessa B, de formato irregular, abrangendo uma área de **55,40** (cinquenta e cinco metros quadrados e quarenta decímetros quadrados) e um perímetro de **30,67 m**.

Para quem da Rua A olha para o lote 50 inicia-se a descrição no vértice **1** na coordenada (EX: **532.075,2233** NY: **8.612.739,6838**), no azimute de **8°45'20"** com uma distância de **5,79 m** de frente até o vértice **2** de coordenada (EX: **532.076,1041** NY: **8.612.745,4034**), confrontando com **Rua A**, daí deflete à direita no azimute de **104°37'49"** com uma distância de **9,74 m** do lado esquerdo até o vértice **3** de coordenada (EX: **532.085,5247** NY: **8.612.742,9442**), confrontando com **Lote 49**, daí deflete à direita no azimute de **194°23'38"** com uma distância de **5,97 m** ao fundo até o vértice **4** de coordenada (EX: **532.084,0403** NY: **8.612.737,1600**), confrontando com **Lote 51**, daí deflete à direita no azimute de **285°58'25"** com uma distância de **9,17 m** do lado direito até o vértice **1** de coordenada (EX: **532.075,2233** NY: **8.612.739,6838**), confrontando com **Travessa B**.

Descrição Perimétrica

Pontos	Coordenadas X	Coordenadas Y	Azimute	Distância
001 002	532.076,1041	8.612.745,4034	8°45'20"	5,787 m
002 003	532.085,5247	8.612.742,9442	104°37'49"	9,736 m
003 004	532.084,0403	8.612.737,1600	194°23'38"	5,972 m
004 001	532.075,2233	8.612.739,6838	285°58'25"	9,171 m

Santo Amaro - Ba, Segunda-feira, 22 de Janeiro de 2024.

Fabio de Mello Lopes

Engenheiro Agrimensor

CREA:72566/D BA

ART: BA20230479011

Prefeitura Municipal de Santo Amaro

Memorial Descritivo

Quadra 62	Lote 51	Área Total: 46,23 metros ²	Perímetro: 27,39 metros
Beneficiário: Município de Santo Amaro			Município: Santo Amaro BA

O Lote de terreno sob nº 51, localizado no Bairro Candolândia, na quadra formada pela **Travessa B, Rua A, Travessa A, Escadaria 04 e Travessa C**, distante 9,17 m da esquina da Rua A com a Travessa B, de formato irregular, abrangendo uma área de **46,23** (quarenta e seis metros quadrados e vinte e três decímetros quadrados) e um perímetro de **27,39 m**.

Para quem da Travessa B olha para o lote 51 inicia-se a descrição no vértice **1** na coordenada (EX: **532.091,4007** NY: **8.612.735,0930**), no azimute de **285°41'09"** com uma distância de **7,65 m** de frente até o vértice **2** de coordenada (EX: **532.084,0403** NY: **8.612.737,1600**), confrontando com **Travessa B**, daí deflete à direita no azimute de **14°23'38"** com uma distância de **5,97 m** do lado esquerdo até o vértice **3** de coordenada (EX: **532.085,5247** NY: **8.612.742,9442**), confrontando com **Lote 50**, daí deflete à direita no azimute de **104°37'48"** com uma distância de **7,66 m** ao fundo até o vértice **4** de coordenada (EX: **532.092,9372** NY: **8.612.741,0092**), confrontando com **Lote 49**, daí deflete à direita no azimute de **194°33'28"** com uma distância de **6,11 m** do lado direito até o vértice **5** de coordenada (EX: **532.091,4007** NY: **8.612.735,0930**), confrontando com **Lote 52**.

Descrição Perimétrica

Pontos	Coordenadas X	Coordenadas Y	Azimute	Distância
001 002	532.084,0403	8.612.737,1600	285°41'09"	7,645 m
002 003	532.085,5247	8.612.742,9442	14°23'38"	5,972 m
003 004	532.092,9372	8.612.741,0092	104°37'48"	7,661 m
004 001	532.091,4007	8.612.735,0930	194°33'28"	6,112 m

Santo Amaro - Ba, Segunda-feira, 22 de Janeiro de 2024.

Fabio de Mello Lopes

Engenheiro Agrimensor

CREA:72566/D BA

ART: BA20230479011

Prefeitura Municipal de Santo Amaro

Memorial Descritivo

Quadra 62	Lote 52	Área Total: 130,95 metros ²	Perímetro: 56,06 metros
Beneficiário: Município de Santo Amaro			Município: Santo Amaro BA

O Lote de terreno sob nº 52, localizado no Bairro Candolândia, na quadra formada pela **Travessa B, Rua A, Travessa A, Escadaria 04 e Travessa C**, distante 13,27 m da esquina da Travessa B, de formato irregular, abrangendo uma área de **130,95** (cento e trinta metros quadrados e noventa e cinco decímetros quadrados) e um perímetro de **56,06 m**.

Para quem da Travessa B olha para o lote 52 inicia-se a descrição no vértice **1** na coordenada (EX: **532.096,9113** NY: **8.612.733,3312**), no azimute de **287°43'45"** com uma distância de **5,79 m** de frente até o vértice **2** de coordenada (EX: **532.091,4007** NY: **8.612.735,0930**), confrontando com **Travessa B**, daí deflete à direita no azimute de **14°33'28"** com uma distância de **6,11 m** do lado esquerdo até o vértice **3** de coordenada (EX: **532.092,9372** NY: **8.612.741,0092**), confrontando com **Lote 51**, daí deflete à esquerda no azimute de **14°30'13"** com uma distância de **5,23 m** do lado esquerdo até o vértice **4** de coordenada (EX: **532.094,2482** NY: **8.612.746,0774**), confrontando com **Lote 49**, daí deflete à direita no azimute de **17°01'25"** com uma distância de **6,28 m** do lado esquerdo até o vértice **5** de coordenada (EX: **532.096,0864** NY: **8.612.752,0809**), confrontando com **Lote 48**, daí deflete à direita no azimute de **107°44'00"** com uma distância de **10,53 m** ao fundo até o vértice **6** de coordenada (EX: **532.106,1159** NY: **8.612.748,8737**), confrontando com **Lote 47**, daí deflete à direita no azimute de **193°18'56"** com uma distância de **4,07 m** do lado direito até o vértice **7** de coordenada (EX: **532.105,1776** NY: **8.612.744,9091**), confrontando com **Lote 03**, daí deflete à direita no azimute de **292°11'15"** com uma distância de **0,71 m** do lado direito até o vértice **8** de coordenada (EX: **532.104,5171** NY: **8.612.745,1785**), confrontando com **Lote 02**, daí deflete à esquerda no azimute de **197°30'07"** com uma distância de **1,40 m** do lado direito até o vértice **9** de coordenada (EX: **532.104,0964** NY: **8.612.743,8444**), confrontando com **Lote 02**, daí deflete à direita no azimute de **287°43'39"** com uma distância de **3,74 m** do lado direito até o vértice **10** de coordenada (EX: **532.100,5332** NY: **8.612.744,9834**), confrontando com **Lote 53**, daí deflete à esquerda no azimute de **197°16'01"** com uma distância de **12,20 m** do lado direito até o vértice **11** de coordenada (EX: **532.096,9113** NY: **8.612.733,3312**), confrontando com **Lote 53**.

Descrição Perimétrica

Pontos	Coordenadas X	Coordenadas Y	Azimute	Distância	
001	002	532.091,4007	8.612.735,0930	287°43'45"	5,785 m
002	003	532.092,9372	8.612.741,0092	14°33'28"	6,112 m
003	004	532.094,2482	8.612.746,0774	14°30'13"	5,235 m
004	005	532.096,0864	8.612.752,0809	17°01'25"	6,279 m
005	006	532.106,1159	8.612.748,8737	107°44'00"	10,530 m
006	007	532.105,1776	8.612.744,9091	193°18'56"	4,074 m
007	008	532.104,5171	8.612.745,1785	292°11'15"	0,713 m
008	009	532.104,0964	8.612.743,8444	197°30'07"	1,399 m
009	010	532.100,5332	8.612.744,9834	287°43'39"	3,741 m
010	001	532.096,9113	8.612.733,3312	197°16'01"	12,202 m

Santo Amaro - Ba, Segunda-feira, 22 de Janeiro de 2024.



Fábio de Mello Lopes

Engenheiro Agrimensor

CREA:72566/D BA ART: BA20230479011

Prefeitura Municipal de Santo Amaro

Memorial Descritivo

Quadra 62	Lote 53	Área Total: 44,23 metros ²	Perímetro: 31,53 metros
Beneficiário: Município de Santo Amaro			Município: Santo Amaro BA

O Lote de terreno sob nº 53, localizado no Bairro Candolândia, na quadra formada pela **Travessa B, Rua A, Travessa A, Escadaria 04 e Travessa C**, distante 9,83 m da esquina da Travessa B, de formato irregular, abrangendo uma área de **44,23** (quarenta e quatro metros quadrados e vinte e três décimos quadrados) e um perímetro de **31,53 m**.

Para quem da Travessa B olha para o lote 53 inicia-se a descrição no vértice **1** na coordenada (EX: **532.100,2033** NY: **8.612.732,3395**), no azimute de **286°45'58"** com uma distância de **3,44 m** de frente até o vértice **2** de coordenada (EX: **532.096,9113** NY: **8.612.733,3312**), confrontando com **Travessa B**, daí deflete à direita no azimute de **17°16'01"** com uma distância de **12,20 m** do lado esquerdo até o vértice **3** de coordenada (EX: **532.100,5332** NY: **8.612.744,9834**), confrontando com **Lote 52**, daí deflete à direita no azimute de **107°43'39"** com uma distância de **3,74 m** ao fundo até o vértice **4** de coordenada (EX: **532.104,0964** NY: **8.612.743,8444**), confrontando com **Lote 52**, daí deflete à direita no azimute de **197°30'06"** com uma distância de **4,30 m** do lado direito até o vértice **5** de coordenada (EX: **532.102,8035** NY: **8.612.739,7442**), confrontando com **Lote 02**, daí deflete à direita no azimute de **199°20'55"** com uma distância de **7,85 m** do lado direito até o vértice **6** de coordenada (EX: **532.100,2033** NY: **8.612.732,3395**), confrontando com **Lote 54**.

Descrição Perimétrica

Pontos	Coordenadas X	Coordenadas Y	Azimute	Distância
001 002	532.096,9113	8.612.733,3312	286°45'58"	3,438 m
002 003	532.100,5332	8.612.744,9834	17°16'01"	12,202 m
003 004	532.104,0964	8.612.743,8444	107°43'39"	3,741 m
004 005	532.102,8035	8.612.739,7442	197°30'06"	4,299 m
005 001	532.100,2033	8.612.732,3395	199°20'55"	7,848 m

Santo Amaro - Ba, Segunda-feira, 22 de Janeiro de 2024.



Fabio de Mello Lopes

Engenheiro Agrimensor

CREA:72566/D BA

ART: BA20230479011

Prefeitura Municipal de Santo Amaro

Memorial Descritivo

Quadra 62	Lote 54	Área Total: 28,59 metros ²	Perímetro: 22,79 metros
Beneficiário: Município de Santo Amaro			Município: Santo Amaro BA

O Lote de terreno sob nº 54, localizado no Bairro Candolândia, na quadra formada pela **Travessa B, Rua A, Travessa A, Escadaria 04 e Travessa C**, distante 6,02 m da esquina da Travessa B, de formato irregular, abrangendo uma área de **28,59** (vinte e oito metros quadrados e cinquenta e nove décimos quadrados) e um perímetro de **22,79 m**.

Para quem da Travessa B olha para o lote 54 inicia-se a descrição no vértice **1** na coordenada (EX: **532.103,8396** NY: **8.612.731,1925**), no azimute de **287°30'22"** com uma distância de **3,81 m** de frente até o vértice **2** de coordenada (EX: **532.100,2033** NY: **8.612.732,3395**), confrontando com **Travessa B**, daí deflete à direita no azimute de **19°20'55"** com uma distância de **7,85 m** do lado esquerdo até o vértice **3** de coordenada (EX: **532.102,8035** NY: **8.612.739,7442**), confrontando com **Lote 53**, daí deflete à direita no azimute de **113°39'28"** com uma distância de **3,68 m** ao fundo até o vértice **4** de coordenada (EX: **532.106,1722** NY: **8.612.738,2684**), confrontando com **Lote 02**, daí deflete à direita no azimute de **198°14'43"** com uma distância de **7,45 m** do lado direito até o vértice **5** de coordenada (EX: **532.103,8396** NY: **8.612.731,1925**), confrontando com **Lote 55**.

Descrição Perimétrica

Pontos	Coordenadas X	Coordenadas Y	Azimute	Distância
001 002	532.100,2033	8.612.732,3395	287°30'22"	3,813 m
002 003	532.102,8035	8.612.739,7442	19°20'55"	7,848 m
003 004	532.106,1722	8.612.738,2684	113°39'28"	3,678 m
004 001	532.103,8396	8.612.731,1925	198°14'43"	7,450 m

Santo Amaro - Ba, Segunda-feira, 22 de Janeiro de 2024.



Fabio de Mello Lopes

Engenheiro Agrimensor

CREA:72566/D BA

ART: BA20230479011

Prefeitura Municipal de Santo Amaro

Memorial Descritivo

Quadra 62	Lote 55	Área Total: 44,09 metros ²	Perímetro: 26,67 metros
Beneficiário: Município de Santo Amaro			Município: Santo Amaro BA

O Lote de terreno sob nº 55, localizado no Bairro Candolândia, na quadra formada pela **Travessa B, Rua A, Travessa A, Escadaria 04 e Travessa C**, localizado na esquina da Travessa B, de formato irregular, abrangendo uma área de **44,09** (quarenta e quatro metros quadrados e nove décimos quadrados) e um perímetro de **26,67 m**.

Para quem da Travessa B olha para o lote 55 inicia-se a descrição no vértice **1** na coordenada (EX: **532.109,5197** NY: **8.612.729,1952**), no azimute de **289°22'25"** com uma distância de **6,02 m** de frente até o vértice **2** de coordenada (EX: **532.103,8396** NY: **8.612.731,1925**), confrontando com **Travessa B**, daí deflete à direita no azimute de **18°14'43"** com uma distância de **7,45 m** do lado esquerdo até o vértice **3** de coordenada (EX: **532.106,1722** NY: **8.612.738,2684**), confrontando com **Lote 54**, daí deflete à direita no azimute de **113°39'29"** com uma distância de **6,22 m** ao fundo até o vértice **4** de coordenada (EX: **532.111,8678** NY: **8.612.735,7732**), confrontando com **Lote 02**, daí deflete à direita no azimute de **199°38'40"** com uma distância de **6,26 m** do lado direito até o vértice **5** de coordenada (EX: **532.109,7622** NY: **8.612.729,8745**), confrontando com **Lote 01**, daí deflete à esquerda no azimute de **199°38'35"** com uma distância de **0,72 m** do lado direito até o vértice **6** de coordenada (EX: **532.109,5197** NY: **8.612.729,1952**), confrontando com **Travessa B**.

Descrição Perimétrica

Pontos	Coordenadas X	Coordenadas Y	Azimute	Distância
001 002	532.103,8396	8.612.731,1925	289°22'25"	6,021 m
002 003	532.106,1722	8.612.738,2684	18°14'43"	7,450 m
003 004	532.111,8678	8.612.735,7732	113°39'29"	6,218 m
004 005	532.109,7622	8.612.729,8745	199°38'40"	6,263 m
005 001	532.109,5197	8.612.729,1952	199°38'35"	0,721 m

Santo Amaro - Ba, Segunda-feira, 22 de Janeiro de 2024.

Fabio de Mello Lopes

Engenheiro Agrimensor

CREA:72566/D BA

ART: BA20230479011

Prefeitura Municipal de Santo Amaro

Memorial Descritivo

Quadra 64B	Lote 01	Área Total: 88,71 metros ²	Perímetro: 54,00 metros
Beneficiário: Município de Santo Amaro			Município: Santo Amaro BA

O Lote de terreno sob nº 01, localizado no Bairro Candolândia, na quadra formada pela **Rua C, Rua F, Rua E, Escadaria 03 e Rua A**, localizado na esquina da Rua A com a **Rua C**, de formato irregular, abrangendo uma área de **88,71** (oitenta e oito metros quadrados e setenta e um decímetros quadrados) e um perímetro de 54,00 m.

Para quem da Rua A olha para o lote 01 inicia-se a descrição no vértice **1** na coordenada (EX: **532.031,0331** NY: **8.612.623,6728**), no azimute de **220°35'40"** com uma distância de **5,96 m** de frente até o vértice **2** de coordenada (EX: **532.027,1549** NY: **8.612.619,1471**), confrontando com **Rua A**, daí deflete à direita no azimute de **325°04'44"** com uma distância de **8,26 m** do lado esquerdo até o vértice **3** de coordenada (EX: **532.022,4274** NY: **8.612.625,9186**), confrontando com **Rua C**, daí deflete à direita no azimute de **47°09'36"** com uma distância de **0,62 m** do lado esquerdo até o vértice **4** de coordenada (EX: **532.022,8847** NY: **8.612.626,3427**), confrontando com **Rua C**, daí deflete à esquerda no azimute de **324°59'01"** com uma distância de **6,38 m** do lado esquerdo até o vértice **5** de coordenada (EX: **532.019,2259** NY: **8.612.631,5648**), confrontando com **Rua C**, daí deflete à direita no azimute de **332°52'21"** com uma distância de **4,92 m** do lado esquerdo até o vértice **6** de coordenada (EX: **532.016,9808** NY: **8.612.635,9470**), confrontando com **Rua C**, daí deflete à direita no azimute de **48°07'44"** com uma distância de **0,31 m** ao fundo até o vértice **7** de coordenada (EX: **532.017,2102** NY: **8.612.636,1526**), confrontando com **Rua C**, daí deflete à esquerda no azimute de **48°06'47"** com uma distância de **5,73 m** ao fundo até o vértice **8** de coordenada (EX: **532.021,4787** NY: **8.612.639,9808**), confrontando com **Lote 116**, daí deflete à direita no azimute de **149°57'56"** com uma distância de **4,11 m** do lado direito até o vértice **9** de coordenada (EX: **532.023,5360** NY: **8.612.636,4225**), confrontando com **Lote 03**, daí deflete à direita no azimute de **218°02'49"** com uma distância de **3,86 m** do lado direito até o vértice **10** de coordenada (EX: **532.021,1551** NY: **8.612.633,3803**), confrontando com **Lote 02**, daí deflete à esquerda no azimute de **134°30'04"** com uma distância de **13,85 m** do lado direito até o vértice **1** de coordenada (EX: **532.031,0331** NY: **8.612.623,6728**), confrontando com **Lote 02**.

Descrição Perimétrica

Pontos	Coordenadas X	Coordenadas Y	Azimute	Distância	
001	002	532.027,1549	8.612.619,1471	220°35'40"	5,960 m
002	003	532.022,4274	8.612.625,9186	325°04'44"	8,258 m
003	004	532.022,8847	8.612.626,3427	47°09'36"	0,624 m
004	005	532.019,2259	8.612.631,5648	324°59'01"	6,376 m
005	006	532.016,9808	8.612.635,9470	332°52'21"	4,924 m
006	007	532.017,2102	8.612.636,1526	48°07'44"	0,308 m
007	008	532.021,4787	8.612.639,9808	48°06'47"	5,734 m
008	009	532.023,5360	8.612.636,4225	149°57'56"	4,110 m
009	010	532.021,1551	8.612.633,3803	218°02'49"	3,863 m
010	001	532.031,0331	8.612.623,6728	134°30'04"	13,850 m

Prefeitura Municipal de Santo Amaro

Santo Amaro - Ba, Quinta-feira, 01 de Fevereiro de 2024.



Fabio de Mello Lopes

Engenheiro Agrimensor

CREA:72566/D BA

ART: BA20230479011

Prefeitura Municipal de Santo Amaro

Memorial Descritivo

Quadra 64B	Lote 02	Área Total: 77,32 metros ²	Perímetro: 38,29 metros
Beneficiário: Município de Santo Amaro			Município: Santo Amaro BA

O Lote de terreno sob nº 02, localizado no Bairro Candolândia, na quadra formada pela **Rua C, Rua F, Rua E, Escadaria 03 e Rua A**, distante 0,00 m da esquina da Rua A com a **Rua C**, de formato irregular, abrangendo uma área de **77,32** (setenta e sete metros quadrados e trinta e dois décimos quadrados) e um perímetro de 38,29 m.

Para quem da Rua A olha para o lote 02 inicia-se a descrição no vértice **1** na coordenada (EX: **532.034,7758** NY: **8.612.628,5629**), no azimute de **217°25'43"** com uma distância de **6,16 m** de frente até o vértice **2** de coordenada (EX: **532.031,0331** NY: **8.612.623,6728**), confrontando com **Rua A**, daí deflete à direita no azimute de **314°30'04"** com uma distância de **13,85 m** do lado esquerdo até o vértice **3** de coordenada (EX: **532.021,1551** NY: **8.612.633,3803**), confrontando com **Lote 01**, daí deflete à direita no azimute de **38°02'49"** com uma distância de **3,86 m** ao fundo até o vértice **4** de coordenada (EX: **532.023,5360** NY: **8.612.636,4225**), confrontando com **Lote 01**, daí deflete à direita no azimute de **69°54'11"** com uma distância de **1,52 m** ao fundo até o vértice **5** de coordenada (EX: **532.024,9636** NY: **8.612.636,9448**), confrontando com **Lote 03**, daí deflete à direita no azimute de **130°30'19"** com uma distância de **12,90 m** do lado direito até o vértice **1** de coordenada (EX: **532.034,7758** NY: **8.612.628,5629**), confrontando com **Lote 03**.

Descrição Perimétrica

Pontos	Coordenadas X	Coordenadas Y	Azimute	Distância
001 002	532.031,0331	8.612.623,6728	217°25'43"	6,158 m
002 003	532.021,1551	8.612.633,3803	314°30'04"	13,850 m
003 004	532.023,5360	8.612.636,4225	38°02'49"	3,863 m
004 005	532.024,9636	8.612.636,9448	69°54'11"	1,520 m
005 001	532.034,7758	8.612.628,5629	130°30'19"	12,905 m

Santo Amaro - Ba, Quinta-feira, 01 de Fevereiro de 2024.

Fábio de Mello Lopes

Engenheiro Agrimensor

CREA:72566/D BA

ART: BA20230479011

Prefeitura Municipal de Santo Amaro

Memorial Descritivo

Quadra 64B	Lote 03	Área Total: 84,56 metros ²	Perímetro: 44,15 metros
Beneficiário: Município de Santo Amaro			Município: Santo Amaro BA

O Lote de terreno sob nº 03, localizado no Bairro Candolândia, na quadra formada pela **Rua C, Rua F, Rua E, Escadaria 03 e Rua A**, distante 0,00 m da esquina da Rua A com a **Rua C** de formato irregular, abrangendo uma área de **84,56** (oitenta e quatro metros quadrados e cinquenta e seis decímetros quadrados) e um perímetro de 44,15 m.

Para quem da Rua A olha para o lote 03 inicia-se a descrição no vértice **1** na coordenada (EX: **532.037,5863** NY: **8.612.632,6333**), no azimute de **214°37'30"** com uma distância de **4,95 m** de frente até o vértice **2** de coordenada (EX: **532.034,7758** NY: **8.612.628,5629**), confrontando com **Rua A**, daí deflete à direita no azimute de **310°30'19"** com uma distância de **12,90 m** do lado esquerdo até o vértice **3** de coordenada (EX: **532.024,9636** NY: **8.612.636,9448**), confrontando com **Lote 02**, daí deflete à esquerda no azimute de **249°54'11"** com uma distância de **1,52 m** do lado esquerdo até o vértice **4** de coordenada (EX: **532.023,5360** NY: **8.612.636,4225**), confrontando com **Lote 02**, daí deflete à direita no azimute de **329°57'56"** com uma distância de **4,11 m** do lado esquerdo até o vértice **5** de coordenada (EX: **532.021,4787** NY: **8.612.639,9808**), confrontando com **Lote 01**, daí deflete à direita no azimute de **47°51'33"** com uma distância de **3,97 m** ao fundo até o vértice **6** de coordenada (EX: **532.024,4231** NY: **8.612.642,6450**), confrontando com **Lote 116**, daí deflete à direita no azimute de **104°02'09"** com uma distância de **1,78 m** do lado direito até o vértice **7** de coordenada (EX: **532.026,1527** NY: **8.612.642,2127**), confrontando com **Lote 116**, daí deflete à direita no azimute de **129°57'25"** com uma distância de **14,92 m** do lado direito até o vértice **1** de coordenada (EX: **532.037,5863** NY: **8.612.632,6333**), confrontando com **Lote 04**.

Descrição Perimétrica

Pontos	Coordenadas X	Coordenadas Y	Azimute	Distância	
001	002	532.034,7758	8.612.628,5629	214°37'30"	4,946 m
002	003	532.024,9636	8.612.636,9448	310°30'19"	12,905 m
003	004	532.023,5360	8.612.636,4225	249°54'11"	1,520 m
004	005	532.021,4787	8.612.639,9808	329°57'56"	4,110 m
005	006	532.024,4231	8.612.642,6450	47°51'33"	3,971 m
006	007	532.026,1527	8.612.642,2127	104°02'09"	1,783 m
007	001	532.037,5863	8.612.632,6333	129°57'25"	14,916 m

Santo Amaro - Ba, Quinta-feira, 01 de Fevereiro de 2024.


Fábio de Mello Lopes

Engenheiro Agrimensor

CREA:72566/D BA

ART: BA20230479011

Prefeitura Municipal de Santo Amaro

Memorial Descritivo

Quadra 64B	Lote 04	Área Total: 91,31 metros ²	Perímetro: 42,31 metros
Beneficiário: Município de Santo Amaro			Município: Santo Amaro BA

O Lote de terreno sob nº 04, localizado no Bairro Candelândia, na quadra formada pela **Rua C, Rua F, Rua E, Escadaria 03 e Rua A**, localizado na esquina da Rua A, de formato irregular, abrangendo uma área de **91,31** (noventa e um metros quadrados e trinta e um decímetros quadrados) e um perímetro de 42,31 m.

Para quem da Rua A olha para o lote 04 inicia-se a descrição no vértice **1** na coordenada (EX: **532.041,5528** NY: **8.612.637,8221**), no azimute de **217°23'42"** com uma distância de **6,53 m** de frente até o vértice **2** de coordenada (EX: **532.037,5863** NY: **8.612.632,6333**), confrontando com **Rua A**, daí deflete à direita no azimute de **309°57'25"** com uma distância de **14,92 m** do lado esquerdo até o vértice **3** de coordenada (EX: **532.026,1527** NY: **8.612.642,2127**), confrontando com **Lote 03**, daí deflete à direita no azimute de **33°35'44"** com uma distância de **5,59 m** ao fundo até o vértice **4** de coordenada (EX: **532.029,2460** NY: **8.612.646,8693**), confrontando com **Lote 116**, daí deflete à direita no azimute de **126°19'15"** com uma distância de **14,89 m** do lado direito até o vértice **5** de coordenada (EX: **532.041,2458** NY: **8.612.638,0478**), confrontando com **Lote 05**, daí deflete à direita no azimute de **126°19'15"** com uma distância de **0,38 m** do lado direito até o vértice **1** de coordenada (EX: **532.041,5528** NY: **8.612.637,8221**), confrontando com **Rua A**.

Descrição Perimétrica

Pontos	Coordenadas X	Coordenadas Y	Azimute	Distância	
001	002	532.037,5863	8.612.632,6333	217°23'42"	6,531 m
002	003	532.026,1527	8.612.642,2127	309°57'25"	14,916 m
003	004	532.029,2460	8.612.646,8693	33°35'44"	5,590 m
004	005	532.041,2458	8.612.638,0478	126°19'15"	14,893 m
005	001	532.041,5528	8.612.637,8221	126°19'15"	0,381 m

Santo Amaro - Ba, Quinta-feira, 01 de Fevereiro de 2024.


Fabio de Mello Lopes

Engenheiro Agrimensor

CREA:72566/D BA

ART: BA20230479011

Prefeitura Municipal de Santo Amaro

Memorial Descritivo

Quadra 64B	Lote 05	Área Total: 78,30 metros ²	Perímetro: 40,89 metros
Beneficiário: Município de Santo Amaro			Município: Santo Amaro BA

O Lote de terreno sob nº 05, localizado no Bairro Candolândia, na quadra formada pela **Rua C, Rua F, Rua E, Escadaria 03 e Rua A**, de formato irregular, abrangendo uma área de **78,30** (setenta e oito metros quadrados e trinta decímetros quadrados) e um perímetro de 40,89 m.

Para quem da Rua A olha para o lote 05 inicia-se a descrição no vértice **1** na coordenada (EX: **532.044,7293** NY: **8.612.642,9943**), no azimute de **215°09'17"** com uma distância de **6,05 m** de frente até o vértice **2** de coordenada (EX: **532.041,2458** NY: **8.612.638,0478**), confrontando com **Rua A**, daí deflete à direita no azimute de **306°19'15"** com uma distância de **14,89 m** do lado esquerdo até o vértice **3** de coordenada (EX: **532.029,2460** NY: **8.612.646,8693**), confrontando com **Lote 04**, daí deflete à direita no azimute de **25°15'39"** com uma distância de **4,25 m** ao fundo até o vértice **4** de coordenada (EX: **532.031,0588** NY: **8.612.650,7110**), confrontando com **Lote 116**, daí deflete à direita no azimute de **119°26'37"** com uma distância de **15,70 m** do lado direito até o vértice **1** de coordenada (EX: **532.044,7293** NY: **8.612.642,9943**), confrontando com **Lote 06**.

Descrição Perimétrica

Pontos	Coordenadas X	Coordenadas Y	Azimute	Distância	
001	002	532.041,2458	8.612.638,0478	215°09'17"	6,050 m
002	003	532.029,2460	8.612.646,8693	306°19'15"	14,893 m
003	004	532.031,0588	8.612.650,7110	25°15'39"	4,248 m
004	005	532.044,7293	8.612.642,9943	119°26'37"	15,698 m

Santo Amaro - Ba, Quinta-feira, 01 de Fevereiro de 2024.



Fábio de Mello Lopes

Engenheiro Agrimensor

CREA:72566/D BA

ART: BA20230479011

Prefeitura Municipal de Santo Amaro

Memorial Descritivo

Quadra 64B	Lote 06	Área Total: 67,03 metros ²	Perímetro: 40,44 metros
Beneficiário: Município de Santo Amaro			Município: Santo Amaro BA

O Lote de terreno sob nº 06, localizado no Bairro Candolândia, na quadra formada pela **Rua C, Rua F, Rua E, Escadaria 03 e Rua A**, localizado na esquina da Rua A, de formato irregular, abrangendo uma área de **67,03** (sessenta e sete metros quadrados e três décimos quadrados) e um perímetro de 40,44 m.

Para quem da Rua A olha para o lote 06 inicia-se a descrição no vértice **1** na coordenada (EX: **532.047,0932** NY: **8.612.647,1888**), no azimute de **204°55'28"** com uma distância de **4,83 m** de frente até o vértice **2** de coordenada (EX: **532.045,0558** NY: **8.612.642,8045**), confrontando com **Rua A**, daí deflete à direita no azimute de **300°10'26"** com uma distância de **0,38 m** do lado esquerdo até o vértice **3** de coordenada (EX: **532.044,7293** NY: **8.612.642,9943**), confrontando com **Rua A**, daí deflete à esquerda no azimute de **299°26'37"** com uma distância de **15,70 m** do lado esquerdo até o vértice **4** de coordenada (EX: **532.031,0588** NY: **8.612.650,7110**), confrontando com **Lote 05**, daí deflete à direita no azimute de **25°47'34"** com uma distância de **3,55 m** ao fundo até o vértice **5** de coordenada (EX: **532.032,6026** NY: **8.612.653,9055**), confrontando com **Lote 116**, daí deflete à direita no azimute de **114°52'08"** com uma distância de **14,77 m** do lado direito até o vértice **6** de coordenada (EX: **532.045,9990** NY: **8.612.647,6960**), confrontando com **Lote 07**, daí deflete à esquerda no azimute de **114°52'06"** com uma distância de **1,21 m** do lado direito até o vértice **1** de coordenada (EX: **532.047,0932** NY: **8.612.647,1888**), confrontando com **Rua A**.

Descrição Perimétrica

Pontos	Coordenadas X	Coordenadas Y	Azimute	Distância	
001	002	532.045,0558	8.612.642,8045	204°55'28"	4,835 m
002	003	532.044,7293	8.612.642,9943	300°10'26"	0,378 m
003	004	532.031,0588	8.612.650,7110	299°26'37"	15,698 m
004	005	532.032,6026	8.612.653,9055	25°47'34"	3,548 m
005	006	532.045,9990	8.612.647,6960	114°52'08"	14,766 m
006	001	532.047,0932	8.612.647,1888	114°52'06"	1,206 m

Santo Amaro - Ba, Quinta-feira, 01 de Fevereiro de 2024.


Fábio de Mello Lopes

Engenheiro Agrimensor

CREA:72566/D BA

ART: BA20230479011

Prefeitura Municipal de Santo Amaro

Memorial Descritivo

Quadra 64B	Lote 07	Área Total: 128,35 metros ²	Perímetro: 52,31 metros
Beneficiário: Município de Santo Amaro			Município: Santo Amaro BA

O Lote de terreno sob nº 07, localizado no Bairro Candelândia, na quadra formada pela **Rua C, Rua F, Rua E, Escadaria 03 e Rua A**, de formato irregular, abrangendo uma área de **128,35** (cento e vinte e oito metros quadrados e trinta e cinco decímetros quadrados) e um perímetro de 52,31 m.

Para quem da Rua A olha para o lote 07 inicia-se a descrição no vértice **1** na coordenada (EX: **532.048,5526** NY: **8.612.653,5687**), no azimute de **203°30'02"** com uma distância de **6,40 m** de frente até o vértice **2** de coordenada (EX: **532.045,9990** NY: **8.612.647,6960**), confrontando com **Rua A**, daí deflete à direita no azimute de **294°52'08"** com uma distância de **14,77 m** do lado esquerdo até o vértice **3** de coordenada (EX: **532.032,6026** NY: **8.612.653,9055**), confrontando com **Lote 06**, daí deflete à esquerda no azimute de **292°48'04"** com uma distância de **4,78 m** do lado esquerdo até o vértice **4** de coordenada (EX: **532.028,1964** NY: **8.612.655,7578**), confrontando com **Lote 116**, daí deflete à direita no azimute de **24°03'26"** com uma distância de **6,88 m** ao fundo até o vértice **5** de coordenada (EX: **532.031,0029** NY: **8.612.662,0442**), confrontando com **Lote 110**, daí deflete à direita no azimute de **115°46'40"** com uma distância de **6,34 m** do lado direito até o vértice **6** de coordenada (EX: **532.036,7155** NY: **8.612.659,2854**), confrontando com **Lote 110**, daí deflete à direita no azimute de **115°46'40"** com uma distância de **12,66 m** do lado direito até o vértice **7** de coordenada (EX: **532.048,1196** NY: **8.612.653,7778**), confrontando com **Lote 08**, daí deflete à esquerda no azimute de **115°46'40"** com uma distância de **0,48 m** do lado direito até o vértice **1** de coordenada (EX: **532.048,5526** NY: **8.612.653,5687**), confrontando com **Rua A**.

Descrição Perimétrica

Pontos	Coordenadas X	Coordenadas Y	Azimute	Distância	
001	002	532.045,9990	8.612.647,6960	203°30'02"	6,404 m
002	003	532.032,6026	8.612.653,9055	294°52'08"	14,766 m
003	004	532.028,1964	8.612.655,7578	292°48'04"	4,780 m
004	005	532.031,0029	8.612.662,0442	24°03'26"	6,884 m
005	006	532.036,7155	8.612.659,2854	115°46'40"	6,344 m
006	007	532.048,1196	8.612.653,7778	115°46'40"	12,664 m
007	001	532.048,5526	8.612.653,5687	115°46'40"	0,481 m

Santo Amaro - Ba, Quinta-feira, 01 de Fevereiro de 2024.



Fábio de Mello Lopes

Engenheiro Agrimensor

CREA:72566/D BA

ART: BA20230479011

Prefeitura Municipal de Santo Amaro

Memorial Descritivo

Quadra 64B	Lote 08	Área Total: 59,07 metros ²	Perímetro: 34,72 metros
Beneficiário: Município de Santo Amaro			Município: Santo Amaro BA

O Lote de terreno sob nº 08, localizado no Bairro Candolândia, na quadra formada pela **Rua C, Rua F, Rua E, Escadaria 03 e Rua A**, de formato irregular, abrangendo uma área de **59,07** (cinquenta e nove metros quadrados e sete decímetros quadrados) e um perímetro de 34,72 m.

Para quem da Rua A olha para o lote 08 inicia-se a descrição no vértice **1** na coordenada (EX: **532.049,3103** NY: **8.612.659,9207**), no azimute de **190°58'11"** com uma distância de **6,26 m** de frente até o vértice **2** de coordenada (EX: **532.048,1196** NY: **8.612.653,7778**), confrontando com **Rua A**, daí deflete à direita no azimute de **295°46'40"** com uma distância de **12,66 m** do lado esquerdo até o vértice **3** de coordenada (EX: **532.036,7155** NY: **8.612.659,2854**), confrontando com **Lote 07**, daí deflete à direita no azimute de **7°35'50"** com uma distância de **3,35 m** ao fundo até o vértice **4** de coordenada (EX: **532.037,1584** NY: **8.612.662,6055**), confrontando com **Lote 110**, daí deflete à direita no azimute de **102°27'32"** com uma distância de **11,73 m** do lado direito até o vértice **5** de coordenada (EX: **532.048,6086** NY: **8.612.660,0757**), confrontando com **Lote 09**, daí deflete à esquerda no azimute de **102°27'26"** com uma distância de **0,72 m** do lado direito até o vértice **1** de coordenada (EX: **532.049,3103** NY: **8.612.659,9207**), confrontando com **Rua A**.

Descrição Perimétrica

Pontos	Coordenadas X	Coordenadas Y	Azimute	Distância	
001	002	532.048,1196	8.612.653,7778	190°58'11"	6,257 m
002	003	532.036,7155	8.612.659,2854	295°46'40"	12,664 m
003	004	532.037,1584	8.612.662,6055	7°35'50"	3,350 m
004	005	532.048,6086	8.612.660,0757	102°27'32"	11,726 m
005	001	532.049,3103	8.612.659,9207	102°27'26"	0,719 m

Santo Amaro - Ba, Quinta-feira, 01 de Fevereiro de 2024.

Fábio de Mello Lopes

Engenheiro Agrimensor

CREA:72566/D BA

ART: BA20230479011

Prefeitura Municipal de Santo Amaro

Memorial Descritivo

Quadra 64B	Lote 09	Área Total: 50,36 metros ²	Perímetro: 32,49 metros
Beneficiário: Município de Santo Amaro			Município: Santo Amaro BA

O Lote de terreno sob nº 09, localizado no Bairro Candolândia, na quadra formada pela **Rua C, Rua F, Rua E, Escadaria 03 e Rua A**, de formato irregular, abrangendo uma área de **50,36** (cinquenta metros quadrados e trinta e seis décimos quadrados) e um perímetro de 32,49 m.

Para quem da Rua A olha para o lote 09 inicia-se a descrição no vértice **1** na coordenada (EX: **532.049,3566** NY: **8.612.664,5507**), no azimute de **189°29'23"** com uma distância de **4,54 m** de frente até o vértice **2** de coordenada (EX: **532.048,6086** NY: **8.612.660,0757**), confrontando com **Rua A**, daí deflete à direita no azimute de **282°27'32"** com uma distância de **11,73 m** do lado esquerdo até o vértice **3** de coordenada (EX: **532.037,1584** NY: **8.612.662,6055**), confrontando com **Lote 08**, daí deflete à direita no azimute de **7°44'24"** com uma distância de **2,24 m** ao fundo até o vértice **4** de coordenada (EX: **532.037,4600** NY: **8.612.664,8245**), confrontando com **Lote 110**, daí deflete à esquerda no azimute de **355°51'55"** com uma distância de **1,78 m** ao fundo até o vértice **5** de coordenada (EX: **532.037,3314** NY: **8.612.666,6024**), confrontando com **Lote 110**, daí deflete à direita no azimute de **99°40'56"** com uma distância de **12,20 m** do lado direito até o vértice **1** de coordenada (EX: **532.049,3566** NY: **8.612.664,5507**), confrontando com **Lote 10**.

Descrição Perimétrica

Pontos	Coordenadas X	Coordenadas Y	Azimute	Distância	
001	002	532.048,6086	8.612.660,0757	189°29'23"	4,537 m
002	003	532.037,1584	8.612.662,6055	282°27'32"	11,726 m
003	004	532.037,4600	8.612.664,8245	7°44'24"	2,239 m
004	005	532.037,3314	8.612.666,6024	355°51'55"	1,783 m
005	001	532.049,3566	8.612.664,5507	99°40'56"	12,199 m

Santo Amaro - Ba, Quinta-feira, 01 de Fevereiro de 2024.



Fábio de Mello Lopes

Engenheiro Agrimensor

CREA:72566/D BA

ART: BA20230479011

Prefeitura Municipal de Santo Amaro

Memorial Descritivo

Quadra 64B	Lote 10	Área Total: 65,52 metros ²	Perímetro: 36,11 metros
Beneficiário: Município de Santo Amaro			Município: Santo Amaro BA

O Lote de terreno sob nº 10, localizado no Bairro Candolândia, na quadra formada pela **Rua C, Rua F, Rua E, Escadaria 03 e Rua A**, de formato irregular, abrangendo uma área de **65,52** (sessenta e cinco metros quadrados e cinquenta e dois decímetros quadrados) e um perímetro de 36,11 m.

Para quem da Rua A olha para o lote 10 inicia-se a descrição no vértice **1** na coordenada (EX: **532.050,2256** NY: **8.612.670,0851**), no azimute de **188°55'23"** com uma distância de **5,60 m** de frente até o vértice **2** de coordenada (EX: **532.049,3566** NY: **8.612.664,5507**), confrontando com **Rua A**, daí deflete à direita no azimute de **279°40'56"** com uma distância de **12,20 m** do lado esquerdo até o vértice **3** de coordenada (EX: **532.037,3314** NY: **8.612.666,6024**), confrontando com **Lote 09**, daí deflete à direita no azimute de **354°32'59"** com uma distância de **1,58 m** ao fundo até o vértice **4** de coordenada (EX: **532.037,1812** NY: **8.612.668,1770**), confrontando com **Lote 110**, daí deflete à direita no azimute de **87°15'07"** com uma distância de **0,61 m** ao fundo até o vértice **5** de coordenada (EX: **532.037,7878** NY: **8.612.668,2061**), confrontando com **Lote 109**, daí deflete à esquerda no azimute de **356°57'39"** com uma distância de **3,41 m** ao fundo até o vértice **6** de coordenada (EX: **532.037,6072** NY: **8.612.671,6087**), confrontando com **Lote 109**, daí deflete à direita no azimute de **96°53'06"** com uma distância de **12,71 m** do lado direito até o vértice **1** de coordenada (EX: **532.050,2256** NY: **8.612.670,0851**), confrontando com **Lote 11**.

Descrição Perimétrica

Pontos	Coordenadas X	Coordenadas Y	Azimute	Distância	
001	002	532.049,3566	8.612.664,5507	188°55'23"	5,602 m
002	003	532.037,3314	8.612.666,6024	279°40'56"	12,199 m
003	004	532.037,1812	8.612.668,1770	354°32'59"	1,582 m
004	005	532.037,7878	8.612.668,2061	87°15'07"	0,607 m
005	006	532.037,6072	8.612.671,6087	356°57'39"	3,407 m
006	001	532.050,2256	8.612.670,0851	96°53'06"	12,710 m

Santo Amaro - Ba, Quinta-feira, 01 de Fevereiro de 2024.


Fábio de Mello Lopes

Engenheiro Agrimensor

CREA:72566/D BA

ART: BA20230479011

Prefeitura Municipal de Santo Amaro

Memorial Descritivo

Quadra 64B	Lote 11	Área Total: 75,55 metros ²	Perímetro: 39,61 metros
Beneficiário: Município de Santo Amaro			Município: Santo Amaro BA

O Lote de terreno sob nº 11, localizado no Bairro Candolândia, na quadra formada pela **Rua C, Rua F, Rua E, Escadaria 03 e Rua A**, de formato irregular, abrangendo uma área de **75,55** (setenta e cinco metros quadrados e cinquenta e cinco decímetros quadrados) e um perímetro de 39,61 m.

Para quem da Rua A olha para o lote 11 inicia-se a descrição no vértice **1** na coordenada (EX: **532.051,1205** NY: **8.612.675,7374**), no azimute de **188°59'48"** com uma distância de **5,72 m** de frente até o vértice **2** de coordenada (EX: **532.050,2256** NY: **8.612.670,0851**), confrontando com **Rua A**, daí deflete à direita no azimute de **276°53'06"** com uma distância de **12,71 m** do lado esquerdo até o vértice **3** de coordenada (EX: **532.037,6072** NY: **8.612.671,6087**), confrontando com **Lote 10**, daí deflete à direita no azimute de **353°33'19"** com uma distância de **3,23 m** ao fundo até o vértice **4** de coordenada (EX: **532.037,2444** NY: **8.612.674,8203**), confrontando com **Lote 109**, daí deflete à esquerda no azimute de **270°23'26"** com uma distância de **0,76 m** ao fundo até o vértice **5** de coordenada (EX: **532.036,4841** NY: **8.612.674,8255**), confrontando com **Lote 109**, daí deflete à direita no azimute de **353°24'45"** com uma distância de **2,24 m** ao fundo até o vértice **6** de coordenada (EX: **532.036,2276** NY: **8.612.677,0471**), confrontando com **Lote 108**, daí deflete à direita no azimute de **95°01'33"** com uma distância de **14,95 m** do lado direito até o vértice **1** de coordenada (EX: **532.051,1205** NY: **8.612.675,7374**), confrontando com **Lote 12**.

Descrição Perimétrica

Pontos	Coordenadas X	Coordenadas Y	Azimute	Distância	
001	002	532.050,2256	8.612.670,0851	188°59'48"	5,723 m
002	003	532.037,6072	8.612.671,6087	276°53'06"	12,710 m
003	004	532.037,2444	8.612.674,8203	353°33'19"	3,232 m
004	005	532.036,4841	8.612.674,8255	270°23'26"	0,760 m
005	006	532.036,2276	8.612.677,0471	353°24'45"	2,236 m
006	001	532.051,1205	8.612.675,7374	95°01'33"	14,950 m

Santo Amaro - Ba, Quinta-feira, 01 de Fevereiro de 2024.


Fábio de Mello Lopes

Engenheiro Agrimensor

CREA:72566/D BA

ART: BA20230479011

Prefeitura Municipal de Santo Amaro

Memorial Descritivo

Quadra 64B	Lote 12	Área Total: 98,79 metros ²	Perímetro: 43,95 metros
Beneficiário: Município de Santo Amaro			Município: Santo Amaro BA

O Lote de terreno sob nº 12, localizado no Bairro Candolândia, na quadra formada pela **Rua C, Rua F, Rua E, Escadaria 03 e Rua A**, de formato irregular, abrangendo uma área de **98,79** (noventa e oito metros quadrados e setenta e nove décimos quadrados) e um perímetro de 43,95 m.

Para quem da Rua A olha para o lote 12 inicia-se a descrição no vértice **1** na coordenada (EX: **532.051,9417** NY: **8.612.682,3875**), no azimute de **187°02'23"** com uma distância de **6,70 m** de frente até o vértice **2** de coordenada (EX: **532.051,1205** NY: **8.612.675,7374**), confrontando com **Rua A**, daí deflete à direita no azimute de **275°01'33"** com uma distância de **14,95 m** do lado esquerdo até o vértice **3** de coordenada (EX: **532.036,2276** NY: **8.612.677,0471**), confrontando com **Lote 11**, daí deflete à direita no azimute de **355°01'49"** com uma distância de **2,97 m** ao fundo até o vértice **4** de coordenada (EX: **532.035,9702** NY: **8.612.680,0070**), confrontando com **Lote 108**, daí deflete à direita no azimute de **355°01'50"** com uma distância de **3,08 m** ao fundo até o vértice **5** de coordenada (EX: **532.035,7037** NY: **8.612.683,0716**), confrontando com **Lote 107**, daí deflete à direita no azimute de **92°24'44"** com uma distância de **16,25 m** do lado direito até o vértice **1** de coordenada (EX: **532.051,9417** NY: **8.612.682,3875**), confrontando com **Lote 13**.

Descrição Perimétrica

Pontos	Coordenadas X	Coordenadas Y	Azimute	Distância	
001	002	532.051,1205	8.612.675,7374	187°02'23"	6,701 m
002	003	532.036,2276	8.612.677,0471	275°01'33"	14,950 m
003	004	532.035,9702	8.612.680,0070	355°01'49"	2,971 m
004	005	532.035,7037	8.612.683,0716	355°01'50"	3,076 m
005	001	532.051,9417	8.612.682,3875	92°24'44"	16,252 m

Santo Amaro - Ba, Quinta-feira, 01 de Fevereiro de 2024.



Fábio de Mello Lopes

Engenheiro Agrimensor

CREA: 72566/D BA

ART: BA20230479011

Prefeitura Municipal de Santo Amaro

Memorial Descritivo

Quadra 64B	Lote 13	Área Total: 107,14 metros ²	Perímetro: 49,14 metros
Beneficiário: Município de Santo Amaro			Município: Santo Amaro BA

O Lote de terreno sob nº 13, localizado no Bairro Candolândia, na quadra formada pela **Rua C, Rua F, Rua E, Escadaria 03 e Rua A**, de formato irregular, abrangendo uma área de **107,14** (cento e sete metros quadrados e quatorze decímetros quadrados) e um perímetro de 49,14 m.

Para quem da Rua A olha para o lote 13 inicia-se a descrição no vértice **1** na coordenada (EX: **532.052,8698** NY: **8.612.687,6274**), no azimute de **190°02'41"** com uma distância de **5,32 m** de frente até o vértice **2** de coordenada (EX: **532.051,9417** NY: **8.612.682,3875**), confrontando com **Rua A**, daí deflete à direita no azimute de **272°24'44"** com uma distância de **16,25 m** do lado esquerdo até o vértice **3** de coordenada (EX: **532.035,7037** NY: **8.612.683,0716**), confrontando com **Lote 12**, daí deflete à esquerda no azimute de **270°41'33"** com uma distância de **1,92 m** do lado esquerdo até o vértice **4** de coordenada (EX: **532.033,7798** NY: **8.612.683,0948**), confrontando com **Lote 107**, daí deflete à direita no azimute de **357°38'43"** com uma distância de **2,76 m** ao fundo até o vértice **5** de coordenada (EX: **532.033,6664** NY: **8.612.685,8526**), confrontando com **Lote 107**, daí deflete à esquerda no azimute de **266°01'48"** com uma distância de **0,01 m** ao fundo até o vértice **6** de coordenada (EX: **532.033,6533** NY: **8.612.685,8517**), confrontando com **Lote 106**, daí deflete à direita no azimute de **0°03'42"** com uma distância de **0,00 m** ao fundo até o vértice **7** de coordenada (EX: **532.033,6533** NY: **8.612.685,8519**), confrontando com **Lote 106**, daí deflete à esquerda no azimute de **357°22'25"** com uma distância de **3,43 m** ao fundo até o vértice **8** de coordenada (EX: **532.033,4959** NY: **8.612.689,2832**), confrontando com **Lote 106**, daí deflete à direita no azimute de **94°53'10"** com uma distância de **0,55 m** do lado direito até o vértice **9** de coordenada (EX: **532.034,0395** NY: **8.612.689,2367**), confrontando com **Lote 106**, daí deflete à esquerda no azimute de **94°53'06"** com uma distância de **18,90 m** do lado direito até o vértice **1** de coordenada (EX: **532.052,8698** NY: **8.612.687,6274**), confrontando com **Lote 14**.

Descrição Perimétrica

Pontos	Coordenadas X	Coordenadas Y	Azimute	Distância	
001	002	532.051,9417	8.612.682,3875	190°02'41"	5,321 m
002	003	532.035,7037	8.612.683,0716	272°24'44"	16,252 m
003	004	532.033,7798	8.612.683,0948	270°41'33"	1,924 m
004	005	532.033,6664	8.612.685,8526	357°38'43"	2,760 m
005	006	532.033,6533	8.612.685,8517	266°01'47"	0,013 m
006	007	532.033,6533	8.612.685,8519	0°03'43"	0,000 m
007	008	532.033,6533	8.612.685,8519	357°22'25"	3,43 m
008	009	532.034,0395	8.612.689,2367	94°53'10"	0,546 m
009	001	532.052,8698	8.612.687,6274	94°53'06"	18,899 m

Santo Amaro - Ba, Quinta-feira, 01 de Fevereiro de 2024.



Fabio de Mello Lopes

Engenheiro Agrimensor

CREA:72566/D BA

ART: BA20230479011

Prefeitura Municipal de Santo Amaro

Memorial Descritivo

Quadra 64B	Lote 14	Área Total: 92,04 metros ²	Perímetro: 47,38 metros
Beneficiário: Município de Santo Amaro			Município: Santo Amaro BA

O Lote de terreno sob nº 14, localizado no Bairro Candolândia, na quadra formada pela **Rua C, Rua F, Rua E, Escadaria 03 e Rua A**, localizado de formato irregular, abrangendo uma área de **92,04** (noventa e dois metros quadrados e quatro décimos quadrados) e um perímetro de 47,38 m.

Para quem da Rua A olha para o lote 14 inicia-se a descrição no vértice **1** na coordenada (EX: **532.053,9316** NY: **8.612.692,2440**), no azimute de **192°57'09"** com uma distância de **4,74 m** de frente até o vértice **2** de coordenada (EX: **532.052,8698** NY: **8.612.687,6274**), confrontando com **Rua A**, daí deflete à direita no azimute de **274°53'06"** com uma distância de **18,90 m** do lado esquerdo até o vértice **3** de coordenada (EX: **532.034,0395** NY: **8.612.689,2367**), confrontando com **Lote 13**, daí deflete à direita no azimute de **16°48'44"** com uma distância de **2,08 m** ao fundo até o vértice **4** de coordenada (EX: **532.034,6419** NY: **8.612.691,2304**), confrontando com **Lote 106**, daí deflete à direita no azimute de **16°48'44"** com uma distância de **3,17 m** ao fundo até o vértice **5** de coordenada (EX: **532.035,5587** NY: **8.612.694,2646**), confrontando com **Lote 105**, daí deflete à direita no azimute de **96°16'35"** com uma distância de **1,95 m** do lado direito até o vértice **6** de coordenada (EX: **532.037,4924** NY: **8.612.694,0520**), confrontando com **Lote 105**, daí deflete à esquerda no azimute de **96°16'34"** com uma distância de **15,18 m** do lado direito até o vértice **7** de coordenada (EX: **532.052,5792** NY: **8.612.692,3927**), confrontando com **Lote 15**, daí deflete à direita no azimute de **96°16'35"** com uma distância de **1,36 m** do lado direito até o vértice **1** de coordenada (EX: **532.053,9316** NY: **8.612.692,2440**), confrontando com **Rua A**.

Descrição Perimétrica

Pontos	Coordenadas X	Coordenadas Y	Azimute	Distância	
001	002	532.052,8698	8.612.687,6274	192°57'09"	4,737 m
002	003	532.034,0395	8.612.689,2367	274°53'06"	18,899 m
003	004	532.034,6419	8.612.691,2304	16°48'44"	2,083 m
004	005	532.035,5587	8.612.694,2646	16°48'44"	3,170 m
005	006	532.037,4924	8.612.694,0520	96°16'35"	1,945 m
007	001	532.052,5792	8.612.692,3927	96°16'34"	15,178 m

Santo Amaro - Ba, Quinta-feira, 01 de Fevereiro de 2024.

Fábio de Mello Lopes

Engenheiro Agrimensor

CREA:72566/D BA

ART: BA20230479011

Prefeitura Municipal de Santo Amaro

Memorial Descritivo

Quadra 64B	Lote 15	Área Total: 52,75 metros ²	Perímetro: 37,06 metros
Beneficiário: Município de Santo Amaro			Município: Santo Amaro BA

O Lote de terreno sob nº 15, localizado no Bairro Candolândia, na quadra formada pela **Rua C, Rua F, Rua E, Escadaria 03 e Rua A**, de formato irregular, abrangendo uma área de **52,75** (cinquenta e dois metros quadrados e setenta e cinco decímetros quadrados) e um perímetro de 37,06 m.

Para quem da Rua A olha para o lote 15 inicia-se a descrição no vértice **1** na coordenada (EX: **532.052,9914** NY: **8.612.695,4293**), no azimute de **187°43'51"** com uma distância de **3,06 m** de frente até o vértice **2** de coordenada (EX: **532.052,5792** NY: **8.612.692,3927**), confrontando com **Rua A**, daí deflete à direita no azimute de **276°16'34"** com uma distância de **15,18 m** do lado esquerdo até o vértice **3** de coordenada (EX: **532.037,4924** NY: **8.612.694,0520**), confrontando com **Lote 14**, daí deflete à direita no azimute de **12°35'50"** com uma distância de **3,98 m** ao fundo até o vértice **4** de coordenada (EX: **532.038,3605** NY: **8.612.697,9364**), confrontando com **Lote 105**, daí deflete à direita no azimute de **99°43'25"** com uma distância de **14,84 m** do lado direito até o vértice **1** de coordenada (EX: **532.052,9914** NY: **8.612.695,4293**), confrontando com **Lote 16**.

Descrição Perimétrica

Pontos	Coordenadas X	Coordenadas Y	Azimute	Distância
001 002	532.052,5792	8.612.692,3927	187°43'51"	3,064 m
002 003	532.037,4924	8.612.694,0520	276°16'34"	15,178 m
003 004	532.038,3605	8.612.697,9364	12°35'50"	3,980 m
004 001	532.052,9914	8.612.695,4293	99°43'25"	14,844 m

Santo Amaro - Ba, Quinta-feira, 01 de Fevereiro de 2024.



Fabio de Mello Lopes

Engenheiro Agrimensor

CREA:72566/D BA

ART: BA20230479011

Prefeitura Municipal de Santo Amaro

Memorial Descritivo

Quadra 64B	Lote 16	Área Total: 91,99 metros ²	Perímetro: 48,58 metros
Beneficiário: Município de Santo Amaro			Município: Santo Amaro BA

O Lote de terreno sob nº 16, localizado no Bairro Candolândia, na quadra formada pela **Rua C, Rua F, Rua E, Escadaria 03 e Rua A**, de formato irregular, abrangendo uma área de **91,99** (noventa e um metros quadrados e noventa e nove décimos quadrados) e um perímetro de 48,58 m.

Para quem da Rua A olha para o lote 16 inicia-se a descrição no vértice **1** na coordenada (EX: **532.054,3824** NY: **8.612.700,0640**), no azimute de **186°42'11"** com uma distância de **4,80 m** de frente até o vértice **2** de coordenada (EX: **532.053,8224** NY: **8.612.695,2992**), confrontando com **Rua A**, daí deflete à direita no azimute de **278°54'00"** com uma distância de **0,84 m** do lado esquerdo até o vértice **3** de coordenada (EX: **532.052,9914** NY: **8.612.695,4293**), confrontando com **Rua A**, daí deflete à direita no azimute de **279°43'25"** com uma distância de **14,84 m** do lado esquerdo até o vértice **4** de coordenada (EX: **532.038,3605** NY: **8.612.697,9364**), confrontando com **Lote 15**, daí deflete à direita no azimute de **280°15'26"** com uma distância de **3,89 m** do lado esquerdo até o vértice **5** de coordenada (EX: **532.034,5331** NY: **8.612.698,6290**), confrontando com **Lote 105**, daí deflete à direita no azimute de **5°36'34"** com uma distância de **4,56 m** ao fundo até o vértice **6** de coordenada (EX: **532.034,9787** NY: **8.612.703,1657**), confrontando com **Lote 104**, daí deflete à direita no azimute de **99°04'56"** com uma distância de **19,65 m** do lado direito até o vértice **1** de coordenada (EX: **532.054,3824** NY: **8.612.700,0640**), confrontando com **Lote 17**.

Descrição Perimétrica

Pontos	Coordenadas X	Coordenadas Y	Azimute	Distância	
001	002	532.053,8224	8.612.695,2992	186°42'11"	4,798 m
002	003	532.052,9914	8.612.695,4293	278°54'00"	0,841 m
003	004	532.038,3605	8.612.697,9364	279°43'25"	14,844 m
004	005	532.034,5331	8.612.698,6290	280°15'26"	3,890 m
005	006	532.034,9787	8.612.703,1657	5°36'34"	4,559 m
006	001	532.054,3824	8.612.700,0640	99°04'56"	19,650 m

Santo Amaro - Ba, Quinta-feira, 01 de Fevereiro de 2024.


Fábio de Mello Lopes

Engenheiro Agrimensor

CREA: 72566/D BA

ART: BA20230479011

Prefeitura Municipal de Santo Amaro

Memorial Descritivo

Quadra 64B	Lote 17	Área Total: 135,62 metros ²	Perímetro: 60,45 metros
Beneficiário: Município de Santo Amaro			Município: Santo Amaro BA

O Lote de terreno sob nº 17, localizado no Bairro Candolândia, na quadra formada pela **Rua C, Rua F, Rua E, Escadaria 03 e Rua A**, localizado na esquina da, de formato irregular, abrangendo uma área de **135,62** (cento e trinta e cinco metros quadrados e sessenta e dois decímetros quadrados) e um perímetro de 60,45 m.

Para quem da Rua A olha para o lote 17 inicia-se a descrição no vértice **1** na coordenada (EX: **532.056,5086** NY: **8.612.705,6991**), no azimute de **189°04'28"** com uma distância de **5,90 m** de frente até o vértice **2** de coordenada (EX: **532.055,5781** NY: **8.612.699,8729**), confrontando com **Rua A**, daí deflete à direita no azimute de **279°04'53"** com uma distância de **1,21 m** do lado esquerdo até o vértice **3** de coordenada (EX: **532.054,3824** NY: **8.612.700,0640**), confrontando com **Rua A**, daí deflete à direita no azimute de **279°04'56"** com uma distância de **19,65 m** do lado esquerdo até o vértice **4** de coordenada (EX: **532.034,9787** NY: **8.612.703,1657**), confrontando com **Lote 16**, daí deflete à direita no azimute de **10°15'07"** com uma distância de **1,84 m** ao fundo até o vértice **5** de coordenada (EX: **532.035,3068** NY: **8.612.704,9796**), confrontando com **Lote 104**, daí deflete à esquerda no azimute de **10°15'06"** com uma distância de **7,20 m** ao fundo até o vértice **6** de coordenada (EX: **532.036,5877** NY: **8.612.712,0622**), confrontando com **Lote 103**, daí deflete à direita no azimute de **87°05'22"** com uma distância de **3,28 m** do lado direito até o vértice **7** de coordenada (EX: **532.039,8664** NY: **8.612.712,2289**), confrontando com **Lote 102**, daí deflete à direita no azimute de **87°05'22"** com uma distância de **1,14 m** do lado direito até o vértice **8** de coordenada (EX: **532.041,0032** NY: **8.612.712,2867**), confrontando com **Lote 19**, daí deflete à direita no azimute de **179°18'35"** com uma distância de **4,66 m** do lado direito até o vértice **9** de coordenada (EX: **532.041,0593** NY: **8.612.707,6280**), confrontando com **Lote 18**, daí deflete à esquerda no azimute de **97°07'01"** com uma distância de **15,57 m** do lado direito até o vértice **1** de coordenada (EX: **532.056,5086** NY: **8.612.705,6991**), confrontando com **Lote 18**.

Descrição Perimétrica

Pontos	Coordenadas X	Coordenadas Y	Azimute	Distância	
001	002	532.055,5781	8.612.699,8729	189°04'28"	5,900 m
002	003	532.054,3824	8.612.700,0640	279°04'53"	1,211 m
003	004	532.034,9787	8.612.703,1657	279°04'56"	19,650 m
004	005	532.035,3068	8.612.704,9796	10°15'07"	1,843 m
005	006	532.036,5877	8.612.712,0622	10°15'06"	7,198 m
006	007	532.039,8664	8.612.712,2289	87°05'22"	3,283 m
007	008	532.041,0032	8.612.712,2867	87°05'22"	1,138 m
008	009	532.041,0593	8.612.707,6280	179°18'35"	4,659 m
009	001	532.056,5086	8.612.705,6991	97°07'01"	15,569 m

Santo Amaro - Ba, Quinta-feira, 01 de Fevereiro de 2024.



Fábio de Mello Lopes

Engenheiro Agrimensor

CREA:72566/D BA

ART: BA20230479011

Prefeitura Municipal de Santo Amaro

Memorial Descritivo

Quadra 64B	Lote 18	Área Total: 80,07 metros ²	Perímetro: 41,96 metros
Beneficiário: Município de Santo Amaro			Município: Santo Amaro BA

O Lote de terreno sob nº 18, localizado no município de Santo Amaro - Ba, na quadra formada pela **Rua C, Rua F, Rua E, Escadaria 03 e Rua A**, de formato irregular, abrangendo uma área de **80,07** (oitenta metros quadrados e sete decímetros quadrados) e um perímetro de 41,96 m.

Para quem da Rua A olha para o lote 18 inicia-se a descrição no vértice **1** na coordenada (EX: **532.057,2666** NY: **8.612.711,0706**), no azimute de **188°01'55"** com uma distância de **5,42 m** de frente até o vértice **2** de coordenada (EX: **532.056,5086** NY: **8.612.705,6991**), confrontando com **Rua A**, daí deflete à direita no azimute de **277°07'01"** com uma distância de **15,57 m** do lado esquerdo até o vértice **3** de coordenada (EX: **532.041,0593** NY: **8.612.707,6280**), confrontando com **Lote 17**, daí deflete à direita no azimute de **359°18'35"** com uma distância de **4,66 m** ao fundo até o vértice **4** de coordenada (EX: **532.041,0032** NY: **8.612.712,2867**), confrontando com **Lote 17**, daí deflete à direita no azimute de **94°16'35"** com uma distância de **15,97 m** do lado direito até o vértice **5** de coordenada (EX: **532.056,9245** NY: **8.612.711,0962**), confrontando com **Lote 19**, daí deflete à direita no azimute de **94°16'47"** com uma distância de **0,34 m** do lado direito até o vértice **1** de coordenada (EX: **532.057,2666** NY: **8.612.711,0706**), confrontando com **Rua A**.

Descrição Perimétrica

Pontos	Coordenadas X	Coordenadas Y	Azimute	Distância	
001	002	532.056,5086	8.612.705,6991	188°01'55"	5,425 m
002	003	532.041,0593	8.612.707,6280	277°07'01"	15,569 m
003	004	532.041,0032	8.612.712,2867	359°18'35"	4,659 m
004	005	532.056,9245	8.612.711,0962	94°16'35"	15,966 m
005	001	532.057,2666	8.612.711,0706	94°16'47"	0,343 m

Santo Amaro - Ba, Quinta-feira, 01 de Fevereiro de 2024.

Fábio de Mello Lopes

Engenheiro Agrimensor

CREA:72566/D BA

ART: BA20230479011

Prefeitura Municipal de Santo Amaro

Memorial Descritivo

Quadra 64B	Lote 19	Área Total: 84,75 metros ²	Perímetro: 43,93 metros
Beneficiário: Município de Santo Amaro			Município: Santo Amaro BA

O Lote de terreno sob nº 19, localizado no Bairro Candolândia, na quadra formada pela **Rua C, Rua F, Rua E, Escadaria 03 e Rua A**, de formato irregular, abrangendo uma área de **84,75** (oitenta e quatro metros quadrados e setenta e cinco decímetros quadrados) e um perímetro de 43,93 m.

Para quem da Rua A olha para o lote 19 inicia-se a descrição no vértice **1** na coordenada (EX: **532.057,6501** NY: **8.612.715,5749**), no azimute de **189°12'11"** com uma distância de **4,54 m** de frente até o vértice **2** de coordenada (EX: **532.056,9245** NY: **8.612.711,0962**), confrontando com **Rua A**, daí deflete à direita no azimute de **274°16'35"** com uma distância de **15,97 m** do lado esquerdo até o vértice **3** de coordenada (EX: **532.041,0032** NY: **8.612.712,2867**), confrontando com **Lote 18**, daí deflete à esquerda no azimute de **267°05'22"** com uma distância de **1,14 m** do lado esquerdo até o vértice **4** de coordenada (EX: **532.039,8664** NY: **8.612.712,2289**), confrontando com **Lote 17**, daí deflete à direita no azimute de **14°17'17"** com uma distância de **4,90 m** ao fundo até o vértice **5** de coordenada (EX: **532.041,0748** NY: **8.612.716,9739**), confrontando com **Lote 102**, daí deflete à direita no azimute de **14°17'22"** com uma distância de **0,87 m** ao fundo até o vértice **6** de coordenada (EX: **532.041,2885** NY: **8.612.717,8131**), confrontando com **Lote 101**, daí deflete à direita no azimute de **97°47'23"** com uma distância de **3,77 m** do lado direito até o vértice **7** de coordenada (EX: **532.045,0230** NY: **8.612.717,3022**), confrontando com **Lote 20**, daí deflete à esquerda no azimute de **97°47'21"** com uma distância de **11,88 m** do lado direito até o vértice **8** de coordenada (EX: **532.056,7933** NY: **8.612.715,6922**), confrontando com **Lote 20**, daí deflete à direita no azimute de **97°47'25"** com uma distância de **0,86 m** do lado direito até o vértice **1** de coordenada (EX: **532.057,6501** NY: **8.612.715,5749**), confrontando com **Rua A**.

Descrição Perimétrica

Pontos	Coordenadas X	Coordenadas Y	Azimute	Distância	
001	002	532.056,9245	8.612.711,0962	189°12'11"	4,537 m
002	003	532.041,0032	8.612.712,2867	274°16'35"	15,966 m
003	004	532.039,8664	8.612.712,2289	267°05'22"	1,138 m
004	005	532.041,0748	8.612.716,9739	14°17'17"	4,896 m
005	006	532.041,2885	8.612.717,8131	14°17'22"	0,866 m
006	007	532.045,0230	8.612.717,3022	97°47'23"	3,769 m
007	008	532.056,7933	8.612.715,6922	97°47'21"	11,880 m
008	001	532.057,6501	8.612.715,5749	97°47'25"	0,865 m

Santo Amaro - Ba, Quinta-feira, 01 de Fevereiro de 2024.


Fábio de Mello Lopes

Engenheiro Agrimensor
CREA: 72566/D BA
ART: BA20230479011

Prefeitura Municipal de Santo Amaro

Memorial Descritivo

Quadra 64B	Lote 20	Área Total: 84,75 metros ²	Perímetro: 43,93 metros
Beneficiário: Município de Santo Amaro			Município: Santo Amaro BA

O Lote de terreno sob nº 20, localizado no Bairro Candolândia, na quadra formada pela **Rua C, Rua F, Rua E, Escadaria 03 e Rua A**, de formato irregular, abrangendo uma área de **115,87** (cento e quinze metros quadrados e oitenta e sete décimos quadrados) e um perímetro de 49,04 m.

Para quem da Rua A olha para o lote 20 inicia-se a descrição no vértice **1** na coordenada (EX: **532.058,0150** NY: **8.612.721,6299**), no azimute de **191°37'36"** com uma distância de **6,06 m** de frente até o vértice **2** de coordenada (EX: **532.056,7933** NY: **8.612.715,6922**), confrontando com **Rua A**, daí deflete à direita no azimute de **277°47'21"** com uma distância de **11,88 m** do lado esquerdo até o vértice **3** de coordenada (EX: **532.045,0230** NY: **8.612.717,3022**), confrontando com **Lote 19**, daí deflete à direita no azimute de **277°47'23"** com uma distância de **3,77 m** do lado esquerdo até o vértice **4** de coordenada (EX: **532.041,2885** NY: **8.612.717,8131**), confrontando com **Lote 19**, daí deflete à direita no azimute de **282°39'19"** com uma distância de **1,97 m** do lado esquerdo até o vértice **5** de coordenada (EX: **532.039,3696** NY: **8.612.718,2440**), confrontando com **Lote 101**, daí deflete à direita no azimute de **358°49'38"** com uma distância de **5,58 m** ao fundo até o vértice **6** de coordenada (EX: **532.039,2554** NY: **8.612.723,8238**), confrontando com **Lote 100**, daí deflete à direita no azimute de **12°30'09"** com uma distância de **0,97 m** ao fundo até o vértice **7** de coordenada (EX: **532.039,4643** NY: **8.612.724,7661**), confrontando com **Lote 99**, daí deflete à direita no azimute de **99°35'45"** com uma distância de **18,81 m** do lado direito até o vértice **1** de coordenada (EX: **532.058,0150** NY: **8.612.721,6299**), confrontando com **Lote 21**.

Descrição Perimétrica

Pontos	Coordenadas X	Coordenadas Y	Azimute	Distância	
001	002	532.056,7933	8.612.715,6922	191°37'36"	6,062 m
002	003	532.045,0230	8.612.717,3022	277°47'21"	11,880 m
003	004	532.041,2885	8.612.717,8131	277°47'23"	3,769 m
004	005	532.039,3696	8.612.718,2440	282°39'19"	1,967 m
005	006	532.039,2554	8.612.723,8238	358°49'38"	5,581 m
006	007	532.039,4643	8.612.724,7661	12°30'09"	0,965 m
007	001	532.058,0150	8.612.721,6299	99°35'45"	18,814 m

Santo Amaro - Ba, Quinta-feira, 01 de Fevereiro de 2024.


Fábio de Mello Lopes

Engenheiro Agrimensor

CREA:72566/D BA

ART: BA20230479011

Prefeitura Municipal de Santo Amaro

Memorial Descritivo

Quadra 64B	Lote 21	Área Total: 135,41 metros ²	Perímetro: 53,99 metros
Beneficiário: Município de Santo Amaro			Município: Santo Amaro BA

O Lote de terreno sob nº 21, localizado no Bairro Candelândia, na quadra formada pela **Rua C, Rua F, Rua E, Escadaria 03 e Rua A**, de formato irregular, abrangendo uma área de **135,41** (cento e trinta e cinco metros quadrados e quarenta e um decímetros quadrados) e um perímetro de 53,99 m.

Para quem da Rua A olha para o lote 21 inicia-se a descrição no vértice **1** na coordenada (EX: **532.060,5969** NY: **8.612.727,9654**), no azimute de **191°30'59"** com uma distância de **6,69 m** de frente até o vértice **2** de coordenada (EX: **532.059,2621** NY: **8.612.721,4141**), confrontando com **Rua A**, daí deflete à direita no azimute de **279°48'53"** com uma distância de **1,27 m** do lado esquerdo até o vértice **3** de coordenada (EX: **532.058,0150** NY: **8.612.721,6299**), confrontando com **Rua A**, daí deflete à esquerda no azimute de **279°35'45"** com uma distância de **18,81 m** do lado esquerdo até o vértice **4** de coordenada (EX: **532.039,4643** NY: **8.612.724,7661**), confrontando com **Lote 20**, daí deflete à direita no azimute de **7°45'16"** com uma distância de **3,33 m** ao fundo até o vértice **5** de coordenada (EX: **532.039,9135** NY: **8.612.728,0645**), confrontando com **Lote 99**, daí deflete à esquerda no azimute de **6°59'22"** com uma distância de **3,33 m** ao fundo até o vértice **6** de coordenada (EX: **532.040,3191** NY: **8.612.731,3729**), confrontando com **Lote 98**, daí deflete à direita no azimute de **99°32'20"** com uma distância de **20,56 m** do lado direito até o vértice **1** de coordenada (EX: **532.060,5969** NY: **8.612.727,9654**), confrontando com **Lote 22**.

Descrição Perimétrica

Pontos	Coordenadas X	Coordenadas Y	Azimute	Distância	
001	002	532.059,2621	8.612.721,4141	191°30'59"	6,686 m
002	003	532.058,0150	8.612.721,6299	279°48'53"	1,266 m
003	004	532.039,4643	8.612.724,7661	279°35'45"	18,814 m
004	005	532.039,9135	8.612.728,0645	7°45'16"	3,329 m
005	006	532.040,3191	8.612.731,3729	6°59'22"	3,333 m
006	001	532.060,5969	8.612.727,9654	99°32'20"	20,562 m

Santo Amaro - Ba, Quinta-feira, 01 de Fevereiro de 2024.


Fábio de Mello Lopes

Engenheiro Agrimensor

CREA: 72566/D BA

ART: BA20230479011

Prefeitura Municipal de Santo Amaro

Memorial Descritivo

Quadra 64B	Lote 22	Área Total: 98,52 metros ²	Perímetro: 50,93 metros
Beneficiário: Município de Santo Amaro			Município: Santo Amaro BA

O Lote de terreno sob nº 22, localizado no Bairro Candolândia, na quadra formada pela **Rua C, Rua F, Rua E, Escadaria 03 e Rua A**, de formato irregular, abrangendo uma área de **98,52** (noventa e oito metros quadrados e cinquenta e dois decímetros quadrados) e um perímetro de 50,93 m.

Para quem da Rua A olha para o lote 22 inicia-se a descrição no vértice **1** na coordenada (EX: **532.061,5774** NY: **8.612.732,5347**), no azimute de **192°06'41"** com uma distância de **4,67 m** de frente até o vértice **2** de coordenada (EX: **532.060,5969** NY: **8.612.727,9654**), confrontando com **Rua A**, daí deflete à direita no azimute de **279°32'20"** com uma distância de **20,56 m** do lado esquerdo até o vértice **3** de coordenada (EX: **532.040,3191** NY: **8.612.731,3729**), confrontando com **Lote 21**, daí deflete à direita no azimute de **6°59'20"** com uma distância de **2,89 m** ao fundo até o vértice **4** de coordenada (EX: **532.040,6702** NY: **8.612.734,2368**), confrontando com **Lote 98**, daí deflete à direita no azimute de **10°47'04"** com uma distância de **1,95 m** ao fundo até o vértice **5** de coordenada (EX: **532.041,0342** NY: **8.612.736,1480**), confrontando com **Rua A**, daí deflete à direita no azimute de **99°58'32"** com uma distância de **20,86 m** do lado direito até o vértice **1** de coordenada (EX: **532.061,5774** NY: **8.612.732,5347**), confrontando com **Lote 23**.

Descrição Perimétrica

Pontos	Coordenadas X	Coordenadas Y	Azimute	Distância	
001	002	532.060,5969	8.612.727,9654	192°06'41"	4,673 m
002	003	532.040,3191	8.612.731,3729	279°32'20"	20,562 m
003	004	532.040,6702	8.612.734,2368	6°59'20"	2,885 m
004	005	532.041,0342	8.612.736,1480	10°47'04"	1,946 m
005	001	532.061,5774	8.612.732,5347	99°58'32"	20,859 m

Santo Amaro - Ba, Quinta-feira, 01 de Fevereiro de 2024.


Fábio de Mello Lopes

Engenheiro Agrimensor

CREA:72566/D BA

ART: BA20230479011

Prefeitura Municipal de Santo Amaro

Memorial Descritivo

Quadra 64B	Lote 23	Área Total: 91,94 metros ²	Perímetro: 50,49 metros
Beneficiário: Município de Santo Amaro			Município: Santo Amaro BA

O Lote de terreno sob nº 23, localizado no Bairro Candelândia, na quadra formada pela **Rua C, Rua F, Rua E, Escadaria 03 e Rua A**, de formato irregular, abrangendo uma área de **91,94** (noventa e um metros quadrados e noventa e quatro decímetros quadrados) e um perímetro de 50,49 m.

Para quem da Rua A olha para o lote 23 inicia-se a descrição no vértice **1** na coordenada (EX: **532.062,4368** NY: **8.612.737,1567**), no azimute de **190°31'58"** com uma distância de **4,70 m** de frente até o vértice **2** de coordenada (EX: **532.061,5774** NY: **8.612.732,5347**), confrontando com **Rua A**, daí deflete à direita no azimute de **279°58'32"** com uma distância de **20,86 m** do lado esquerdo até o vértice **3** de coordenada (EX: **532.041,0342** NY: **8.612.736,1480**), confrontando com **Lote 22**, daí deflete à direita no azimute de **11°27'46"** com uma distância de **4,13 m** ao fundo até o vértice **4** de coordenada (EX: **532.041,8551** NY: **8.612.740,1963**), confrontando com **Rua A**, daí deflete à direita no azimute de **98°24'04"** com uma distância de **20,80 m** do lado direito até o vértice **1** de coordenada (EX: **532.062,4368** NY: **8.612.737,1567**), confrontando com **Lote 24**.

Descrição Perimétrica

Pontos	Coordenadas X	Coordenadas Y	Azimute	Distância	
001	002	532.061,5774	8.612.732,5347	190°31'58"	4,701 m
002	003	532.041,0342	8.612.736,1480	279°58'32"	20,859 m
003	004	532.041,8551	8.612.740,1963	11°27'46"	4,131 m
004	001	532.062,4368	8.612.737,1567	98°24'04"	20,805 m

Santo Amaro - Ba, Quinta-feira, 01 de Fevereiro de 2024.



Fábio de Mello Lopes

Engenheiro Agrimensor

CREA:72566/D BA

ART: BA20230479011

Prefeitura Municipal de Santo Amaro

Memorial Descritivo

Quadra 64B	Lote 24	Área Total: 84,05 metros ²	Perímetro: 49,67 metros
Beneficiário: Município de Santo Amaro			Município: Santo Amaro BA

O Lote de terreno sob nº 24, localizado no Bairro Candolândia, na quadra formada pela **Rua C, Rua F, Rua E, Escadaria 03 e Rua A**, de formato irregular, abrangendo uma área de **84,05** (oitenta e quatro metros quadrados e cinco décimos quadrados) e um perímetro de 49,67 m.

Para quem da Rua A olha para o lote 24 inicia-se a descrição no vértice **1** na coordenada (EX: **532.063,1235** NY: **8.612.741,0927**), no azimute de **189°53'45"** com uma distância de **4,00 m** de frente até o vértice **2** de coordenada (EX: **532.062,4368** NY: **8.612.737,1567**), confrontando com **Rua A**, daí deflete à direita no azimute de **278°24'04"** com uma distância de **20,80 m** do lado esquerdo até o vértice **3** de coordenada (EX: **532.041,8551** NY: **8.612.740,1963**), confrontando com **Lote 23**, daí deflete à direita no azimute de **10°10'22"** com uma distância de **4,09 m** ao fundo até o vértice **4** de coordenada (EX: **532.042,5777** NY: **8.612.744,2235**), confrontando com **Rua A**, daí deflete à direita no azimute de **98°39'51"** com uma distância de **20,78 m** do lado direito até o vértice **1** de coordenada (EX: **532.063,1235** NY: **8.612.741,0927**), confrontando com **Lote 25**.

Descrição Perimétrica

Pontos	Coordenadas X	Coordenadas Y	Azimute	Distância	
001	002	532.062,4368	8.612.737,1567	189°53'45"	3,996 m
002	003	532.041,8551	8.612.740,1963	278°24'04"	20,805 m
003	004	532.042,5777	8.612.744,2235	10°10'22"	4,092 m
004	001	532.063,1235	8.612.741,0927	98°39'51"	20,783 m

Santo Amaro - Ba, Quinta-feira, 01 de Fevereiro de 2024.


Fábio de Mello Lopes

Engenheiro Agrimensor

CREA:72566/D BA

ART: BA20230479011

Prefeitura Municipal de Santo Amaro

Memorial Descritivo

Quadra 64B	Lote 25	Área Total: 84,05 metros ²	Perímetro: 49,67 metros
Beneficiário: Município de Santo Amaro			Município: Santo Amaro BA

O Lote de terreno sob nº 25, localizado no município de Santo Amaro - Ba, na quadra formada pela **Rua C, Rua F, Rua E, Escadaria 03 e Rua A**, de formato irregular, abrangendo uma área de **133,76** (cento e trinta e três metros quadrados e setenta e seis décimos quadrados) e um perímetro de 58,30 m.

Para quem da Rua A olha para o lote 25 inicia-se a descrição no vértice **1** na coordenada (EX: **532.064,1243** NY: **8.612.746,8476**), no azimute de **189°51'56"** com uma distância de **5,84 m** de frente até o vértice **2** de coordenada (EX: **532.063,1235** NY: **8.612.741,0927**), confrontando com **Rua A**, daí deflete à direita no azimute de **278°39'51"** com uma distância de **20,78 m** do lado esquerdo até o vértice **3** de coordenada (EX: **532.042,5777** NY: **8.612.744,2235**), confrontando com **Lote 24**, daí deflete à direita no azimute de **278°54'34"** com uma distância de **2,99 m** do lado esquerdo até o vértice **4** de coordenada (EX: **532.039,6239** NY: **8.612.744,6866**), confrontando com **Rua A**, daí deflete à direita no azimute de **23°28'44"** com uma distância de **6,41 m** ao fundo até o vértice **5** de coordenada (EX: **532.042,1778** NY: **8.612.750,5661**), confrontando com **Rua A**, daí deflete à direita no azimute de **104°25'59"** com uma distância de **5,40 m** do lado direito até o vértice **6** de coordenada (EX: **532.047,4119** NY: **8.612.749,2190**), confrontando com **Rua A**, daí deflete à esquerda no azimute de **98°04'34"** com uma distância de **16,28 m** do lado direito até o vértice **7** de coordenada (EX: **532.063,5339** NY: **8.612.746,9313**), confrontando com **Lote 26**, daí deflete à direita no azimute de **98°04'40"** com uma distância de **0,60 m** do lado direito até o vértice **1** de coordenada (EX: **532.064,1243** NY: **8.612.746,8476**), confrontando com **Rua A**.

Descrição Perimétrica

Pontos	Coordenadas X	Coordenadas Y	Azimute	Distância	
001	002	532.063,1235	8.612.741,0927	189°51'56"	5,841 m
002	003	532.042,5777	8.612.744,2235	278°39'51"	20,783 m
003	004	532.039,6239	8.612.744,6866	278°54'34"	2,990 m
004	005	532.042,1778	8.612.750,5661	23°28'44"	6,410 m
005	006	532.047,4119	8.612.749,2190	104°25'59"	5,405 m
006	007	532.063,5339	8.612.746,9313	98°04'34"	16,284 m
007	001	532.064,1243	8.612.746,8476	98°04'40"	0,596 m

Santo Amaro - Ba, Quinta-feira, 01 de Fevereiro de 2024.


Fábio de Mello Lopes

Engenheiro Agrimensor

CREA:72566/D BA

ART: BA20230479011

Prefeitura Municipal de Santo Amaro

Memorial Descritivo

Quadra 64B	Lote 26	Área Total: 87,07 metros ²	Perímetro: 43,29 metros
Beneficiário: Município de Santo Amaro			Município: Santo Amaro BA

O Lote de terreno sob nº 26, localizado no Bairro Candolândia, na quadra formada pela **Rua C, Rua F, Rua E, Escadaria 03 e Rua A**, distante 0,00 m da esquina da Rua A de formato irregular, abrangendo uma área de **87,07** (oitenta e sete metros quadrados e sete decímetros quadrados) e um perímetro de 43,29 m.

Para quem da Rua A olha para o lote 26 inicia-se a descrição no vértice **1** na coordenada (EX: **532.064,1909** NY: **8.612.752,5833**), no azimute de **186°37'50"** com uma distância de **5,69 m** de frente até o vértice **2** de coordenada (EX: **532.063,5339** NY: **8.612.746,9313**), confrontando com **Rua A**, daí deflete à direita no azimute de **278°04'34"** com uma distância de **16,28 m** do lado esquerdo até o vértice **3** de coordenada (EX: **532.047,4119** NY: **8.612.749,2190**), confrontando com **Lote 25**, daí deflete à direita no azimute de **6°05'28"** com uma distância de **4,99 m** ao fundo até o vértice **4** de coordenada (EX: **532.047,9416** NY: **8.612.754,1829**), confrontando com **Rua A**, daí deflete à direita no azimute de **95°37'20"** com uma distância de **16,33 m** do lado direito até o vértice **1** de coordenada (EX: **532.064,1909** NY: **8.612.752,5833**), confrontando com **Lote 27**.

Descrição Perimétrica

Pontos	Coordenadas X	Coordenadas Y	Azimute	Distância	
001	002	532.063,5339	8.612.746,9313	186°37'50"	5,690 m
002	003	532.047,4119	8.612.749,2190	278°04'34"	16,284 m
003	004	532.047,9416	8.612.754,1829	6°05'28"	4,992 m
004	001	532.064,1909	8.612.752,5833	95°37'20"	16,328 m

Santo Amaro - Ba, Quinta-feira, 01 de Fevereiro de 2024.



Fábio de Mello Lopes

Engenheiro Agrimensor

CREA:72566/D BA

ART: BA20230479011

Prefeitura Municipal de Santo Amaro

Memorial Descritivo

Quadra 64B	Lote 27	Área Total: 94,72 metros ²	Perímetro: 46,17 metros
Beneficiário: Município de Santo Amaro			Município: Santo Amaro BA

O Lote de terreno sob nº 27, localizado no município de Santo Amaro - Ba, na quadra formada pela **Rua C, Rua F, Rua E, Escadaria 03 e Rua A**, localizado de formato irregular, abrangendo uma área de **94,72** (noventa e quatro metros quadrados e setenta e dois décimos quadrados) e um perímetro de 46,17 m.

Para quem da Rua A olha para o lote 27 inicia-se a descrição no vértice **1** na coordenada (EX: **532.066,2457** NY: **8.612.757,6409**), no azimute de **187°35'28"** com uma distância de **5,25 m** de frente até o vértice **2** de coordenada (EX: **532.065,5521** NY: **8.612.752,4359**), confrontando com **Rua A**, daí deflete à direita no azimute de **276°10'41"** com uma distância de **1,37 m** do lado esquerdo até o vértice **3** de coordenada (EX: **532.064,1909** NY: **8.612.752,5833**), confrontando com **Rua A**, daí deflete à esquerda no azimute de **275°37'20"** com uma distância de **16,33 m** do lado esquerdo até o vértice **4** de coordenada (EX: **532.047,9416** NY: **8.612.754,1829**), confrontando com **Lote 26**, daí deflete à direita no azimute de **6°48'16"** com uma distância de **5,45 m** ao fundo até o vértice **5** de coordenada (EX: **532.048,5870** NY: **8.612.759,5924**), confrontando com **Rua A**, daí deflete à direita no azimute de **96°18'22"** com uma distância de **17,77 m** do lado direito até o vértice **1** de coordenada (EX: **532.066,2457** NY: **8.612.757,6409**), confrontando com **Lote 28**.

Descrição Perimétrica

Pontos	Coordenadas X	Coordenadas Y	Azimute	Distância	
001	002	532.065,5521	8.612.752,4359	187°35'28"	5,251 m
002	003	532.064,1909	8.612.752,5833	276°10'41"	1,369 m
003	004	532.047,9416	8.612.754,1829	275°37'20"	16,328 m
004	005	532.048,5870	8.612.759,5924	6°48'16"	5,448 m
005	001	532.066,2457	8.612.757,6409	96°18'22"	17,766 m

Santo Amaro - Ba, Quinta-feira, 01 de Fevereiro de 2024.


Fábio de Mello Lopes

Engenheiro Agrimensor

CREA:72566/D BA

ART: BA20230479011

Prefeitura Municipal de Santo Amaro

Memorial Descritivo

Quadra 64B	Lote 28	Área Total: 108,36 metros ²	Perímetro: 50,06 metros
Beneficiário: Município de Santo Amaro			Município: Santo Amaro BA

O Lote de terreno sob nº 28, localizado no Bairro Candolândia, na quadra formada pela **Rua C, Rua F, Rua E, Escadaria 03 e Rua A**, localizado de formato irregular, abrangendo uma área de **108,36** (cento e oito metros quadrados e trinta e seis decímetros quadrados) e um perímetro de 50,06 m.

Para quem da Rua A olha para o lote 28 inicia-se a descrição no vértice **1** na coordenada (EX: **532.068,7093** NY: **8.612.762,9461**), no azimute de **187°51'11"** com uma distância de **5,55 m** de frente até o vértice **2** de coordenada (EX: **532.067,9516** NY: **8.612.757,4524**), confrontando com **Rua A**, daí deflete à direita no azimute de **276°18'19"** com uma distância de **1,72 m** do lado esquerdo até o vértice **3** de coordenada (EX: **532.066,2457** NY: **8.612.757,6409**), confrontando com **Rua A**, daí deflete à direita no azimute de **276°18'22"** com uma distância de **17,77 m** do lado esquerdo até o vértice **4** de coordenada (EX: **532.048,5870** NY: **8.612.759,5924**), confrontando com **Lote 27**, daí deflete à direita no azimute de **8°38'14"** com uma distância de **5,61 m** ao fundo até o vértice **5** de coordenada (EX: **532.049,4290** NY: **8.612.765,1351**), confrontando com **Rua A**, daí deflete à direita no azimute de **96°28'39"** com uma distância de **4,59 m** do lado direito até o vértice **6** de coordenada (EX: **532.053,9862** NY: **8.612.764,6177**), confrontando com **Rua A**, daí deflete à direita no azimute de **96°28'39"** com uma distância de **14,82 m** do lado direito até o vértice **1** de coordenada (EX: **532.068,7093** NY: **8.612.762,9461**), confrontando com **Lote 29**.

Descrição Perimétrica

Pontos	Coordenadas X	Coordenadas Y	Azimute	Distância	
001	002	532.067,9516	8.612.757,4524	187°51'11"	5,546 m
002	003	532.066,2457	8.612.757,6409	276°18'19"	1,716 m
003	004	532.048,5870	8.612.759,5924	276°18'22"	17,766 m
004	005	532.049,4290	8.612.765,1351	8°38'14"	5,606 m
005	006	532.053,9862	8.612.764,6177	96°28'39"	4,586 m
006	001	532.068,7093	8.612.762,9461	96°28'39"	14,818 m

Santo Amaro - Ba, Quinta-feira, 01 de Fevereiro de 2024.


Fábio de Mello Lopes

Engenheiro Agrimensor

CREA:72566/D BA

ART: BA20230479011

Prefeitura Municipal de Santo Amaro

Memorial Descritivo

Quadra 64B	Lote 29	Área Total: 83,82 metros ²	Perímetro: 40,99 metros
Beneficiário: Município de Santo Amaro			Município: Santo Amaro BA

O Lote de terreno sob nº 29, localizado no Bairro Candolândia, na quadra formada pela **Rua C, Rua F, Rua E, Escadaria 03 e Rua A**, de formato irregular, abrangendo uma área de **83,82** (oitenta e três metros quadrados e oitenta e dois decímetros quadrados) e um perímetro de 40,99 m.

Para quem da Rua A olha para o lote 29 inicia-se a descrição no vértice **1** na coordenada (EX: **532.069,3130** NY: **8.612.768,6033**), no azimute de **186°05'29"** com uma distância de **5,69 m** de frente até o vértice **2** de coordenada (EX: **532.068,7093** NY: **8.612.762,9461**), confrontando com **Rua A**, daí deflete à direita no azimute de **276°28'39"** com uma distância de **14,82 m** do lado esquerdo até o vértice **3** de coordenada (EX: **532.053,9862** NY: **8.612.764,6177**), confrontando com **Lote 28**, daí deflete à direita no azimute de **5°35'58"** com uma distância de **5,61 m** ao fundo até o vértice **4** de coordenada (EX: **532.054,5332** NY: **8.612.770,1972**), confrontando com **Rua A**, daí deflete à direita no azimute de **96°09'19"** com uma distância de **14,87 m** do lado direito até o vértice **1** de coordenada (EX: **532.069,3130** NY: **8.612.768,6033**), confrontando com **Lote 30**.

Descrição Perimétrica

Pontos	Coordenadas X	Coordenadas Y	Azimute	Distância	
001	002	532.068,7093	8.612.762,9461	186°05'29"	5,689 m
002	003	532.053,9862	8.612.764,6177	276°28'39"	14,818 m
003	004	532.054,5332	8.612.770,1972	5°35'58"	5,606 m
004	001	532.069,3130	8.612.768,6033	96°09'19"	14,866 m

Santo Amaro - Ba, Quinta-feira, 01 de Fevereiro de 2024.



Fábio de Mello Lopes

Engenheiro Agrimensor

CREA:72566/D BA

ART: BA20230479011

Prefeitura Municipal de Santo Amaro

Memorial Descritivo

Quadra 64B	Lote 30	Área Total: 98,91 metros ²	Perímetro: 44,39 metros
Beneficiário: Município de Santo Amaro			Município: Santo Amaro BA

O Lote de terreno sob nº 30, localizado no Bairro Candolândia, na quadra formada pela **Rua C, Rua F, Rua E, Escadaria 03 e Rua A**, de formato irregular, abrangendo uma área de **98,91** (noventa e oito metros quadrados e noventa e um decímetros quadrados) e um perímetro de 44,39 m.

Para quem da Rua A olha para o lote 30 inicia-se a descrição no vértice **1** na coordenada (EX: **532.070,7298** NY: **8.612.775,0024**), no azimute de **182°45'17"** com uma distância de **4,25 m** de frente até o vértice **2** de coordenada (EX: **532.070,5254** NY: **8.612.770,7556**), confrontando com **Rua A**, daí deflete à direita no azimute de **271°48'53"** com uma distância de **0,54 m** de frente até o vértice **3** de coordenada (EX: **532.069,9898** NY: **8.612.770,7726**), confrontando com **Rua A**, daí deflete à direita no azimute de **183°09'21"** com uma distância de **1,52 m** de frente até o vértice **4** de coordenada (EX: **532.069,9061** NY: **8.612.769,2547**), confrontando com **Rua A**, daí deflete à direita no azimute de **272°32'54"** com uma distância de **0,53 m** de frente até o vértice **5** de coordenada (EX: **532.069,3793** NY: **8.612.769,2781**), confrontando com **Rua A**, daí deflete à direita no azimute de **185°36'42"** com uma distância de **0,68 m** de frente até o vértice **6** de coordenada (EX: **532.069,3130** NY: **8.612.768,6033**), confrontando com **Rua A**, daí deflete à direita no azimute de **276°09'19"** com uma distância de **14,87 m** do lado esquerdo até o vértice **7** de coordenada (EX: **532.054,5332** NY: **8.612.770,1972**), confrontando com **Lote 29**, daí deflete à direita no azimute de **3°17'49"** com uma distância de **6,10 m** ao fundo até o vértice **8** de coordenada (EX: **532.054,8840** NY: **8.612.776,2872**), confrontando com **Rua A**, daí deflete à direita no azimute de **94°38'08"** com uma distância de **15,90 m** do lado direito até o vértice **1** de coordenada (EX: **532.070,7298** NY: **8.612.775,0024**), confrontando com **Lote 31**.

Descrição Perimétrica

Pontos	Coordenadas X	Coordenadas Y	Azimute	Distância
001 002	532.070,5254	8.612.770,7556	182°45'17"	4,252 m
002 003	532.069,9898	8.612.770,7726	271°48'53"	0,536 m
003 004	532.069,9061	8.612.769,2547	183°09'21"	1,520 m
004 005	532.069,3793	8.612.769,2781	272°32'54"	0,527 m
005 006	532.069,3130	8.612.768,6033	185°36'42"	0,678 m
006 007	532.054,5332	8.612.770,1972	276°09'19"	14,866 m
007 008	532.054,8840	8.612.776,2872	3°17'49"	6,100 m
008 001	532.070,7298	8.612.775,0024	94°38'08"	15,898 m

Santo Amaro - Ba, Quinta-feira, 01 de Fevereiro de 2024.


Fábio de Mello Lopes

Engenheiro Agrimensor
CREA: 72566/D BA
ART: BA20230479011

Prefeitura Municipal de Santo Amaro

Memorial Descritivo

Quadra 64B	Lote 31	Área Total: 72,31 metros ²	Perímetro: 52,30 metros
Beneficiário: Município de Santo Amaro			Município: Santo Amaro BA

O Lote de terreno sob nº 31, localizado no Bairro Candolândia, na quadra formada pela **Rua C, Rua F, Rua E, Escadaria 03 e Rua A**, localizado de formato irregular, abrangendo uma área de **72,31** (setenta e dois metros quadrados e trinta e um decímetros quadrados) e um perímetro de 52,30 m.

Para quem da Rua A olha para o lote 31 inicia-se a descrição no vértice **1** na coordenada (EX: **532.070,9826** NY: **8.612.778,9720**), no azimute de **183°38'39"** com uma distância de **3,98 m** de frente até o vértice **2** de coordenada (EX: **532.070,7298** NY: **8.612.775,0024**), confrontando com **Rua A**, daí deflete à direita no azimute de **274°38'08"** com uma distância de **15,90 m** do lado esquerdo até o vértice **3** de coordenada (EX: **532.054,8840** NY: **8.612.776,2872**), confrontando com **Lote 30**, daí deflete à esquerda no azimute de **271°02'06"** com uma distância de **6,80 m** do lado esquerdo até o vértice **4** de coordenada (EX: **532.048,0889** NY: **8.612.776,4100**), confrontando com **Rua A**, daí deflete à direita no azimute de **358°47'38"** com uma distância de **2,67 m** ao fundo até o vértice **5** de coordenada (EX: **532.048,0328** NY: **8.612.779,0761**), confrontando com **Rua A**, daí deflete à direita no azimute de **90°15'36"** com uma distância de **22,95 m** do lado direito até o vértice **1** de coordenada (EX: **532.070,9826** NY: **8.612.778,9720**), confrontando com **Lote 32**.

Descrição Perimétrica

Pontos	Coordenadas X	Coordenadas Y	Azimute	Distância	
001	002	532.070,7298	8.612.775,0024	183°38'39"	3,978 m
002	003	532.054,8840	8.612.776,2872	274°38'08"	15,898 m
003	004	532.048,0889	8.612.776,4100	271°02'06"	6,796 m
004	005	532.048,0328	8.612.779,0761	358°47'38"	2,667 m
005	001	532.070,9826	8.612.778,9720	90°15'36"	22,950 m

Santo Amaro - Ba, Quinta-feira, 01 de Fevereiro de 2024.



Fábio de Mello Lopes

Engenheiro Agrimensor

CREA:72566/D BA

ART: BA20230479011

Prefeitura Municipal de Santo Amaro

Memorial Descritivo

Quadra 64B	Lote 32	Área Total: 124,83 metros ²	Perímetro: 58,42 metros
Beneficiário: Município de Santo Amaro			Município: Santo Amaro BA

O Lote de terreno sob nº 32, localizado no Bairro Candolândia, na quadra formada pela **Rua C, Rua F, Rua E, Escadaria 03 e Rua A**, localizado na esquina da Rua A, de formato irregular, abrangendo uma área de **124,83** (cento e vinte e quatro metros quadrados e oitenta e três decímetros quadrados) e um perímetro de 58,42 m.

Para quem da Rua A olha para o lote 32 inicia-se a descrição no vértice **1** na coordenada (EX: **532.072,1191** NY: **8.612.784,1488**), no azimute de **183°24'43"** com uma distância de **5,19 m** de frente até o vértice **2** de coordenada (EX: **532.071,8104** NY: **8.612.778,9709**), confrontando com **Rua A**, daí deflete à direita no azimute de **270°04'44"** com uma distância de **0,83 m** do lado esquerdo até o vértice **3** de coordenada (EX: **532.070,9826** NY: **8.612.778,9720**), confrontando com **Rua A**, daí deflete à direita no azimute de **270°15'36"** com uma distância de **22,95 m** do lado esquerdo até o vértice **4** de coordenada (EX: **532.048,0328** NY: **8.612.779,0761**), confrontando com **Lote 31**, daí deflete à direita no azimute de **358°27'37"** com uma distância de **5,22 m** ao fundo até o vértice **5** de coordenada (EX: **532.047,8925** NY: **8.612.784,2961**), confrontando com **Rua A**, daí deflete à direita no azimute de **90°20'54"** com uma distância de **24,23 m** do lado direito até o vértice **1** de coordenada (EX: **532.072,1191** NY: **8.612.784,1488**), confrontando com **Lote 33**.

Descrição Perimétrica

Pontos	Coordenadas X	Coordenadas Y	Azimute	Distância	
001	002	532.070,7298	8.612.775,0024	183°38'39"	3,978 m
002	003	532.054,8840	8.612.776,2872	274°38'08"	15,898 m
003	004	532.048,0889	8.612.776,4100	271°02'06"	6,796 m
004	005	532.048,0328	8.612.779,0761	358°47'38"	2,667 m
005	001	532.070,9826	8.612.778,9720	90°15'36"	22,950 m

Santo Amaro - Ba, Quinta-feira, 01 de Fevereiro de 2024.


Fabio de Mello Lopes

Engenheiro Agrimensor

CREA:72566/D BA

ART: BA20230479011

Prefeitura Municipal de Santo Amaro

Memorial Descritivo

Quadra 64B	Lote 33	Área Total: 131,52 metros ²	Perímetro: 59,47 metros
Beneficiário: Município de Santo Amaro			Município: Santo Amaro BA

O Lote de terreno sob nº 33, localizado no Bairro Candelândia, na quadra formada pela **Rua C, Rua F, Rua E, Escadaria 03 e Rua A**, de formato irregular, abrangendo uma área de **131,52** (cento e trinta e um metros quadrados e cinquenta e dois decímetros quadrados) e um perímetro de 59,47 m.

Para quem da Rua A olha para o lote 33 inicia-se a descrição no vértice **1** na coordenada (EX: **532.072,0560** NY: **8.612.789,9652**), no azimute de **179°22'41"** com uma distância de **5,82 m** de frente até o vértice **2** de coordenada (EX: **532.072,1191** NY: **8.612.784,1488**), confrontando com **Rua A**, daí deflete à direita no azimute de **270°20'54"** com uma distância de **24,23 m** do lado esquerdo até o vértice **3** de coordenada (EX: **532.047,8925** NY: **8.612.784,2961**), confrontando com **Lote 32**, daí deflete à direita no azimute de **357°06'19"** com uma distância de **5,00 m** ao fundo até o vértice **4** de coordenada (EX: **532.047,6399** NY: **8.612.789,2916**), confrontando com **Rua A**, daí deflete à direita no azimute de **88°25'11"** com uma distância de **4,35 m** do lado direito até o vértice **5** de coordenada (EX: **532.051,9897** NY: **8.612.789,4116**), confrontando com **Lote 36**, daí deflete à direita no azimute de **88°25'12"** com uma distância de **6,46 m** do lado direito até o vértice **6** de coordenada (EX: **532.058,4481** NY: **8.612.789,5898**), confrontando com **Lote 35**, daí deflete à esquerda no azimute de **88°25'12"** com uma distância de **13,61 m** do lado direito até o vértice **1** de coordenada (EX: **532.072,0560** NY: **8.612.789,9652**), confrontando com **Lote 34**.

Descrição Perimétrica

Pontos	Coordenadas X	Coordenadas Y	Azimute	Distância	
001	002	532.072,1191	8.612.784,1488	179°22'41"	5,817 m
002	003	532.047,8925	8.612.784,2961	270°20'54"	24,227 m
003	004	532.047,6399	8.612.789,2916	357°06'19"	5,002 m
004	005	532.051,9897	8.612.789,4116	88°25'11"	4,351 m
005	006	532.058,4481	8.612.789,5898	88°25'12"	6,461 m
006	001	532.072,0560	8.612.789,9652	88°25'12"	13,613 m

Santo Amaro - Ba, Quinta-feira, 01 de Fevereiro de 2024.

Fábio de Mello Lopes

Engenheiro Agrimensor

CREA:72566/D BA

ART: BA20230479011

Prefeitura Municipal de Santo Amaro

Memorial Descritivo

Quadra 64B	Lote 34	Área Total: 132,98 metros ²	Perímetro: 47,66 metros
Beneficiário: Município de Santo Amaro			Município: Santo Amaro BA

O Lote de terreno sob nº 34, localizado no Bairro Candelândia, na quadra formada pela **Rua C, Rua F, Rua E, Escadaria 03 e Rua A**, localizado na esquina da Rua A, de formato irregular, abrangendo uma área de **132,98** (cento e trinta e dois metros quadrados e noventa e oito decímetros quadrados) e um perímetro de 47,66 m.

Para quem da Rua A olha para o lote 34 inicia-se a descrição no vértice **1** na coordenada (EX: **532.071,5087** NY: **8.612.800,4052**), no azimute de **176°59'57"** com uma distância de **10,45 m** de frente até o vértice **2** de coordenada (EX: **532.072,0560** NY: **8.612.789,9652**), confrontando com **Rua A**, daí deflete à direita no azimute de **268°25'12"** com uma distância de **13,61 m** do lado esquerdo até o vértice **3** de coordenada (EX: **532.058,4481** NY: **8.612.789,5898**), confrontando com **Lote 33**, daí deflete à direita no azimute de **359°26'55"** com uma distância de **6,19 m** ao fundo até o vértice **4** de coordenada (EX: **532.058,3886** NY: **8.612.795,7745**), confrontando com **Lote 35**, daí deflete à direita no azimute de **89°13'09"** com uma distância de **1,54 m** ao fundo até o vértice **5** de coordenada (EX: **532.059,9321** NY: **8.612.795,7956**), confrontando com **Lote 35**, daí deflete à esquerda no azimute de **358°56'10"** com uma distância de **4,21 m** ao fundo até o vértice **6** de coordenada (EX: **532.059,8539** NY: **8.612.800,0090**), confrontando com **Lote 35**, daí deflete à direita no azimute de **88°03'11"** com uma distância de **11,66 m** do lado direito até o vértice **1** de coordenada (EX: **532.071,5087** NY: **8.612.800,4052**), confrontando com **Área Remanescente**.

Descrição Perimétrica

Pontos	Coordenadas X	Coordenadas Y	Azimute	Distância	
001	002	532.072,0560	8.612.789,9652	176°59'57"	10,454 m
002	003	532.058,4481	8.612.789,5898	268°25'12"	13,613 m
003	004	532.058,3886	8.612.795,7745	359°26'55"	6,185 m
004	005	532.059,9321	8.612.795,7956	89°13'09"	1,544 m
005	006	532.059,8539	8.612.800,0090	358°56'10"	4,214 m
006	001	532.071,5087	8.612.800,4052	88°03'11"	11,662 m

Santo Amaro - Ba, Quinta-feira, 01 de Fevereiro de 2024.



Fábio de Mello Lopes

Engenheiro Agrimensor

CREA:72566/D BA

ART: BA20230479011

Prefeitura Municipal de Santo Amaro

Memorial Descritivo

Quadra 64B	Lote 35	Área Total: 110,28 metros ²	Perímetro: 49,06 metros
Beneficiário: Município de Santo Amaro			Município: Santo Amaro BA

O Lote de terreno sob nº 35, localizado no município de Santo Amaro - Ba, na quadra formada pela **Rua C, Rua F, Rua E, Escadaria 03 e Rua A**, localizado na esquina da Rua A, de formato irregular, abrangendo uma área de **110,28** (cento e dez metros quadrados e vinte e oito décimos quadrados) e um perímetro de 49,06 m.

Para quem da Rua A olha para o lote 35 inicia-se a descrição no vértice **1** na coordenada (EX: **532.053,3931** NY: **8.612.806,3759**), no azimute de **90°00'00"** com uma distância de **6,34 m** de frente até o vértice **2** de coordenada (EX: **532.059,7357** NY: **8.612.806,3759**), confrontando com **Rua A**, daí deflete à direita no azimute de **178°56'10"** com uma distância de **10,58 m** do lado esquerdo até o vértice **3** de coordenada (EX: **532.059,9321** NY: **8.612.795,7956**), confrontando com **Rua A**, daí deflete à direita no azimute de **269°13'09"** com uma distância de **1,54 m** do lado esquerdo até o vértice **4** de coordenada (EX: **532.058,3886** NY: **8.612.795,7745**), confrontando com **Lote 34**, daí deflete à esquerda no azimute de **179°26'55"** com uma distância de **6,19 m** do lado esquerdo até o vértice **5** de coordenada (EX: **532.058,4481** NY: **8.612.789,5898**), confrontando com **Lote 34**, daí deflete à direita no azimute de **268°25'12"** com uma distância de **6,46 m** ao fundo até o vértice **6** de coordenada (EX: **532.051,9897** NY: **8.612.789,4116**), confrontando com **Lote 33**, daí deflete à direita no azimute de **4°32'13"** com uma distância de **5,68 m** do lado direito até o vértice **7** de coordenada (EX: **532.052,4389** NY: **8.612.795,0729**), confrontando com **Lote 36**, daí deflete à esquerda no azimute de **359°04'01"** com uma distância de **3,96 m** do lado direito até o vértice **8** de coordenada (EX: **532.052,3744** NY: **8.612.799,0308**), confrontando com **Lote 36**, daí deflete à direita no azimute de **86°53'23"** com uma distância de **1,02 m** do lado direito até o vértice **9** de coordenada (EX: **532.053,3931** NY: **8.612.799,0861**), confrontando com **Área Remanescente**, daí deflete à esquerda no azimute de **0°00'00"** com uma distância de **7,29 m** do lado direito até o vértice **1** de coordenada (EX: **532.053,3931** NY: **8.612.806,3759**), confrontando com **Área Remanescente**.

Descrição Perimétrica

Pontos	Coordenadas X	Coordenadas Y	Azimute	Distância	
001	002	532.059,7357	8.612.806,3759	90°00'00"	6,343 m
002	003	532.059,9321	8.612.795,7956	178°56'10"	10,582 m
003	004	532.058,3886	8.612.795,7745	269°13'09"	1,544 m
004	005	532.058,4481	8.612.789,5898	179°26'55"	6,185 m
005	006	532.051,9897	8.612.789,4116	268°25'12"	6,461 m
006	007	532.052,4389	8.612.795,0729	4°32'13"	5,679 m
007	008	532.052,3744	8.612.799,0308	359°04'01"	3,958 m
008	009	532.053,3931	8.612.799,0861	86°53'23"	1,020 m
009	001	532.053,3931	8.612.806,3759	0°00'00"	7,290 m

Santo Amaro - Ba, Quinta-feira, 01 de Fevereiro de 2024.



Fabio de Mello Lopes

Engenheiro Agrimensor

CREA:72566/D BA ART: BA20230479011

Prefeitura Municipal de Santo Amaro

Memorial Descritivo

Quadra 64B	Lote 36	Área Total: 112,41 metros ²	Perímetro: 49,69 metros
Beneficiário: Município de Santo Amaro			Município: Santo Amaro BA

O Lote de terreno sob nº 36, localizado no Bairro Candolândia, na quadra formada pela **Rua C, Rua F, Rua E, Escadaria 03 e Rua A**, localizado na esquina da Rua A, de formato irregular, abrangendo uma área de **112,41** (cento e doze metros quadrados e quarenta e um decímetros quadrados) e um perímetro de 49,69 m.

Para quem da Rua A olha para o lote 36 inicia-se a descrição no vértice **1** na coordenada (EX: **532.046,1244** NY: **8.612.807,0214**), no azimute de **88°56'56"** com uma distância de **6,12 m** de frente até o vértice **2** de coordenada (EX: **532.052,2425** NY: **8.612.807,1336**), confrontando com **Rua A**, daí deflete à direita no azimute de **179°04'01"** com uma distância de **8,10 m** do lado esquerdo até o vértice **3** de coordenada (EX: **532.052,3744** NY: **8.612.799,0308**), confrontando com **Rua A**, daí deflete à direita no azimute de **179°04'01"** com uma distância de **3,96 m** do lado esquerdo até o vértice **4** de coordenada (EX: **532.052,4389** NY: **8.612.795,0729**), confrontando com **Lote 35**, daí deflete à direita no azimute de **184°32'13"** com uma distância de **5,68 m** do lado esquerdo até o vértice **5** de coordenada (EX: **532.051,9897** NY: **8.612.789,4116**), confrontando com **Lote 35**, daí deflete à direita no azimute de **268°25'11"** com uma distância de **4,35 m** ao fundo até o vértice **6** de coordenada (EX: **532.047,6399** NY: **8.612.789,2916**), confrontando com **Lote 33**, daí deflete à esquerda no azimute de **266°11'09"** com uma distância de **1,69 m** ao fundo até o vértice **7** de coordenada (EX: **532.045,9560** NY: **8.612.789,1794**), confrontando com **Área Remanescente**, daí deflete à direita no azimute de **351°14'16"** com uma distância de **7,55 m** do lado direito até o vértice **8** de coordenada (EX: **532.044,8054** NY: **8.612.796,6445**), confrontando com **Área Remanescente**, daí deflete à direita no azimute de **89°59'58"** com uma distância de **1,85 m** do lado direito até o vértice **9** de coordenada (EX: **532.046,6576** NY: **8.612.796,6445**), confrontando com **Área Remanescente**, daí deflete à esquerda no azimute de **357°03'30"** com uma distância de **10,39 m** do lado direito até o vértice **1** de coordenada (EX: **532.046,1244** NY: **8.612.807,0214**), confrontando com **Área Remanescente**.

Descrição Perimétrica

Pontos	Coordenadas X	Coordenadas Y	Azimute	Distância	
001	002	532.052,2425	8.612.807,1336	88°56'56"	6,119 m
002	003	532.052,3744	8.612.799,0308	179°04'01"	8,104 m
003	004	532.052,4389	8.612.795,0729	179°04'01"	3,958 m
004	005	532.051,9897	8.612.789,4116	184°32'13"	5,679 m
005	006	532.047,6399	8.612.789,2916	268°25'11"	4,351 m
006	007	532.045,9560	8.612.789,1794	266°11'09"	1,688 m
007	008	532.044,8054	8.612.796,6445	351°14'16"	7,553 m
008	009	532.046,6576	8.612.796,6445	89°59'58"	1,852 m
009	001	532.046,1244	8.612.807,0214	357°03'30"	10,391 m

Santo Amaro - Ba, Quinta-feira, 01 de Fevereiro de 2024.


Fabio de Mello Lopes

Engenheiro Agrimensor

CREA:72566/D BA ART: BA20230479011

Prefeitura Municipal de Santo Amaro

Memorial Descritivo

Quadra 64B	Lote 37	Área Total: 57,93 metros ²	Perímetro: 31,63 metros
Beneficiário: Município de Santo Amaro			Município: Santo Amaro BA

O Lote de terreno sob nº 37, localizado no Bairro Candelândia, na quadra formada pela **Rua C, Rua F, Rua E, Escadaria 03 e Rua A**, localizado na esquina da Rua, de formato irregular, abrangendo uma área de **57,93** (cinquenta e sete metros quadrados e noventa e três decímetros quadrados) e um perímetro de 31,63 m.

Para quem da Rua A olha para o lote 37 inicia-se a descrição no vértice **1** na coordenada (EX: **532.070,8946** NY: **8.612.807,2519**), no azimute de **179°28'45"** com uma distância de **5,81 m** de frente até o vértice **2** de coordenada (EX: **532.070,9474** NY: **8.612.801,4435**), confrontando com **Rua A**, daí deflete à direita no azimute de **269°31'02"** com uma distância de **9,99 m** do lado esquerdo até o vértice **3** de coordenada (EX: **532.060,9565** NY: **8.612.801,3593**), confrontando com **Área Remanescente**, daí deflete à direita no azimute de **358°26'16"** com uma distância de **5,73 m** ao fundo até o vértice **4** de coordenada (EX: **532.060,8003** NY: **8.612.807,0848**), confrontando com **Área Remanescente**, daí deflete à direita no azimute de **89°03'06"** com uma distância de **10,10 m** do lado direito até o vértice **1** de coordenada (EX: **532.070,8946** NY: **8.612.807,2519**), confrontando com **Lote 38**.

Descrição Perimétrica

Pontos	Coordenadas X	Coordenadas Y	Azimute	Distância	
001	002	532.070,9474	8.612.801,4435	179°28'45"	5,809 m
002	003	532.060,9565	8.612.801,3593	269°31'02"	9,991 m
003	004	532.060,8003	8.612.807,0848	358°26'16"	5,728 m
004	001	532.070,8946	8.612.807,2519	89°03'06"	10,096 m

Santo Amaro - Ba, Quinta-feira, 01 de Fevereiro de 2024.



Fábio de Mello Lopes

Engenheiro Agrimensor

CREA:72566/D BA

ART: BA20230479011

Prefeitura Municipal de Santo Amaro

Memorial Descritivo

Quadra 64B	Lote 38	Área Total: 76,88 metros ²	Perímetro: 37,73 metros
Beneficiário: Município de Santo Amaro			Município: Santo Amaro BA

O Lote de terreno sob nº 38, localizado no Bairro Candelândia, na quadra formada pela **Rua C, Rua F, Rua E, Escadaria 03 e Rua A**, localizado na esquina da Rua A, de formato irregular, abrangendo uma área de **76,88** (setenta e seis metros quadrados e oitenta e oito decímetros quadrados) e um perímetro de 37,73 m.

Para quem da Rua A olha para o lote 38 inicia-se a descrição no vértice **1** na coordenada (EX: **532.070,7229** NY: **8.612.813,4411**), no azimute de **178°24'39"** com uma distância de **6,19 m** de frente até o vértice **2** de coordenada (EX: **532.070,8946** NY: **8.612.807,2519**), confrontando com **Rua A**, daí deflete à direita no azimute de **269°03'06"** com uma distância de **10,10 m** do lado esquerdo até o vértice **3** de coordenada (EX: **532.060,8003** NY: **8.612.807,0848**), confrontando com **Lote 37**, daí deflete à direita no azimute de **2°42'51"** com uma distância de **0,93 m** do lado esquerdo até o vértice **4** de coordenada (EX: **532.060,8442** NY: **8.612.808,0106**), confrontando com **Área Remanescente**, daí deflete à esquerda no azimute de **268°02'53"** com uma distância de **2,47 m** do lado esquerdo até o vértice **5** de coordenada (EX: **532.058,3745** NY: **8.612.807,9265**), confrontando com **Área Remanescente**, daí deflete à direita no azimute de **359°08'26"** com uma distância de **5,61 m** ao fundo até o vértice **6** de coordenada (EX: **532.058,2904** NY: **8.612.813,5393**), confrontando com **Área Remanescente**, daí deflete à direita no azimute de **90°27'09"** com uma distância de **12,43 m** do lado direito até o vértice **1** de coordenada (EX: **532.070,7229** NY: **8.612.813,4411**), confrontando com **Lote 39**.

Descrição Perimétrica

Pontos	Coordenadas X	Coordenadas Y	Azimute	Distância
001 002	532.070,8946	8.612.807,2519	178°24'39"	6,192 m
002 003	532.060,8003	8.612.807,0848	269°03'06"	10,096 m
003 004	532.060,8442	8.612.808,0106	2°42'51"	0,927 m
004 005	532.058,3745	8.612.807,9265	268°02'53"	2,471 m
005 006	532.058,2904	8.612.813,5393	359°08'26"	5,614 m
006 001	532.070,7229	8.612.813,4411	90°27'09"	12,433 m

Santo Amaro - Ba, Quinta-feira, 01 de Fevereiro de 2024.



Fábio de Mello Lopes

Engenheiro Agrimensor

CREA: 72566/D BA

ART: BA20230479011

Prefeitura Municipal de Santo Amaro

Memorial Descritivo

Quadra 64B	Lote 39	Área Total: 54,64 metros ²	Perímetro: 33,63 metros
Beneficiário: Município de Santo Amaro			Município: Santo Amaro BA

O Lote de terreno sob nº 39, localizado no Bairro Candelândia, na quadra formada pela **Rua C, Rua F, Rua E, Escadaria 03 e Rua A**, de formato irregular, abrangendo uma área de **54,64** (cinquenta e quatro metros quadrados e sessenta e quatro decímetros quadrados) e um perímetro de 33,63 m.

Para quem da Rua A olha para o lote 39 inicia-se a descrição no vértice **1** na coordenada (EX: **532.070,5966** NY: **8.612.817,8964**), no azimute de **178°22'35"** com uma distância de **4,46 m** de frente até o vértice **2** de coordenada (EX: **532.070,7229** NY: **8.612.813,4411**), confrontando com **Rua A**, daí deflete à direita no azimute de **270°27'09"** com uma distância de **12,43 m** do lado esquerdo até o vértice **3** de coordenada (EX: **532.058,2904** NY: **8.612.813,5393**), confrontando com **Lote 38**, daí deflete à direita no azimute de **358°54'51"** com uma distância de **4,35 m** ao fundo até o vértice **4** de coordenada (EX: **532.058,2079** NY: **8.612.817,8898**), confrontando com **Área Remanescente**, daí deflete à direita no azimute de **89°58'10"** com uma distância de **12,39 m** do lado direito até o vértice **1** de coordenada (EX: **532.070,5966** NY: **8.612.817,8964**), confrontando com **Lote 40**.

Descrição Perimétrica

Pontos	Coordenadas X	Coordenadas Y	Azimute	Distância	
001	002	532.070,7229	8.612.813,4411	178°22'35"	4,457 m
002	003	532.058,2904	8.612.813,5393	270°27'09"	12,433 m
003	004	532.058,2079	8.612.817,8898	358°54'51"	4,351 m
004	001	532.070,5966	8.612.817,8964	89°58'10"	12,389 m

Santo Amaro - Ba, Quinta-feira, 01 de Fevereiro de 2024.



Fábio de Mello Lopes

Engenheiro Agrimensor

CREA:72566/D BA

ART: BA20230479011

Prefeitura Municipal de Santo Amaro

Memorial Descritivo

Quadra 64B	Lote 40	Área Total: 86,31 metros ²	Perímetro: 41,99 metros
Beneficiário: Município de Santo Amaro			Município: Santo Amaro BA

O Lote de terreno sob nº 40, localizado no Bairro Candelândia, na quadra formada pela **Rua C, Rua F, Rua E, Escadaria 03 e Rua A**, localizado na esquina da Rua A, de formato irregular, abrangendo uma área de **86,31** (oitenta e seis metros quadrados e trinta e um decímetros quadrados) e um perímetro de 41,99 m.

Para quem da Rua A olha para o lote 40 inicia-se a descrição no vértice **1** na coordenada (EX: **532.070,5193** NY: **8.612.823,4885**), no azimute de **179°12'29"** com uma distância de **5,59 m** de frente até o vértice **2** de coordenada (EX: **532.070,5966** NY: **8.612.817,8964**), confrontando com **Rua A**, daí deflete à direita no azimute de **269°58'10"** com uma distância de **12,39 m** do lado esquerdo até o vértice **3** de coordenada (EX: **532.058,2079** NY: **8.612.817,8898**), confrontando com **Lote 39**, daí deflete à direita no azimute de **270°15'58"** com uma distância de **2,93 m** do lado esquerdo até o vértice **4** de coordenada (EX: **532.055,2804** NY: **8.612.817,9034**), confrontando com **Área Remanescente**, daí deflete à direita no azimute de **357°42'34"** com uma distância de **5,62 m** ao fundo até o vértice **5** de coordenada (EX: **532.055,0559** NY: **8.612.823,5163**), confrontando com **Lote 41**, daí deflete à direita no azimute de **90°06'10"** com uma distância de **15,46 m** do lado direito até o vértice **1** de coordenada (EX: **532.070,5193** NY: **8.612.823,4885**), confrontando com **Lote 41**.

Descrição Perimétrica

Pontos	Coordenadas X	Coordenadas Y	Azimute	Distância
001 002	532.070,5966	8.612.817,8964	179°12'29"	5,593 m
002 003	532.058,2079	8.612.817,8898	269°58'10"	12,389 m
003 004	532.055,2804	8.612.817,9034	270°15'58"	2,927 m
004 005	532.055,0559	8.612.823,5163	357°42'34"	5,617 m
005 001	532.070,5193	8.612.823,4885	90°06'10"	15,463 m

Santo Amaro - Ba, Quinta-feira, 01 de Fevereiro de 2024.


Fabio de Mello Lopes

Engenheiro Agrimensor

CREA: 72566/D BA

ART: BA20230479011

Prefeitura Municipal de Santo Amaro

Memorial Descritivo

Quadra 64B	Lote 41	Área Total: 126,07 metros ²	Perímetro: 67,36 metros
Beneficiário: Município de Santo Amaro			Município: Santo Amaro BA

O Lote de terreno sob nº 41, localizado no Bairro Candolândia, na quadra formada pela **Rua C, Rua F, Rua E, Escadaria 03 e Rua A**, localizado na esquina da Rua A, de formato irregular, abrangendo uma área de **126,07** (cento e vinte e seis metros quadrados e sete decímetros quadrados) e um perímetro de 67,36 m.

Para quem da Rua A olha para o lote 41 inicia-se a descrição no vértice **1** na coordenada (EX: **532.070,5195** NY: **8.612.826,6665**), no azimute de **180°00'08"** com uma distância de **3,18 m** de frente até o vértice **2** de coordenada (EX: **532.070,5193** NY: **8.612.823,4885**), confrontando com **Rua A**, daí deflete à direita no azimute de **270°06'10"** com uma distância de **15,46 m** do lado esquerdo até o vértice **3** de coordenada (EX: **532.055,0559** NY: **8.612.823,5163**), confrontando com **Lote 40**, daí deflete à esquerda no azimute de **177°42'34"** com uma distância de **5,62 m** do lado esquerdo até o vértice **4** de coordenada (EX: **532.055,2804** NY: **8.612.817,9034**), confrontando com **Lote 40**, daí deflete à direita no azimute de **178°41'29"** com uma distância de **0,77 m** do lado esquerdo até o vértice **5** de coordenada (EX: **532.055,2980** NY: **8.612.817,1351**), confrontando com **Área Remanescente**, daí deflete à direita no azimute de **269°01'47"** com uma distância de **6,42 m** do lado esquerdo até o vértice **6** de coordenada (EX: **532.048,8747** NY: **8.612.817,0263**), confrontando com **Área Remanescente**, daí deflete à direita no azimute de **0°00'00"** com uma distância de **4,13 m** ao fundo até o vértice **7** de coordenada (EX: **532.048,8747** NY: **8.612.821,1518**), confrontando com **Área Remanescente**, daí deflete à esquerda no azimute de **268°55'56"** com uma distância de **2,26 m** ao fundo até o vértice **8** de coordenada (EX: **532.046,6155** NY: **8.612.821,1097**), confrontando com **Área Remanescente**, daí deflete à direita no azimute de **357°54'43"** com uma distância de **5,39 m** ao fundo até o vértice **9** de coordenada (EX: **532.046,4191** NY: **8.612.826,4981**), confrontando com **Área Remanescente**, daí deflete à direita no azimute de **86°18'31"** com uma distância de **8,72 m** do lado direito até o vértice **10** de coordenada (EX: **532.055,1191** NY: **8.612.827,0594**), confrontando com **Lote 42**, daí deflete à direita no azimute de **91°27'41"** com uma distância de **15,41 m** do lado direito até o vértice **1** de coordenada (EX: **532.070,5195** NY: **8.612.826,6665**), confrontando com **Lote 42**.

Descrição Perimétrica

Pontos	Coordenadas X	Coordenadas Y	Azimute	Distância	
001	002	532.070,5193	8.612.823,4885	180°00'08"	3,178 m
002	003	532.055,0559	8.612.823,5163	270°06'10"	15,463 m
003	004	532.055,2804	8.612.817,9034	177°42'34"	5,617 m
004	005	532.055,2980	8.612.817,1351	178°41'29"	0,768 m
005	006	532.048,8747	8.612.817,0263	269°01'47"	6,424 m
006	007	532.048,8747	8.612.821,1518	0°00'00"	4,125 m
007	008	532.046,6155	8.612.821,1097	268°55'56"	2,260 m
008	009	532.046,4191	8.612.826,4981	357°54'43"	5,392 m
009	010	532.055,1191	8.612.827,0594	86°18'31"	8,718 m
010	001	532.070,5195	8.612.826,6665	91°27'41"	15,405 m

Prefeitura Municipal de Santo Amaro

Santo Amaro - Ba, Quinta-feira, 01 de Fevereiro de 2024.



Fabio de Mello Lopes

Engenheiro Agrimensor

CREA:72566/D BA

ART: BA20230479011

Prefeitura Municipal de Santo Amaro

Memorial Descritivo

Quadra 64B	Lote 42	Área Total: 108,73 metros ²	Perímetro: 60,12 metros
Beneficiário: Município de Santo Amaro			Município: Santo Amaro BA

O Lote de terreno sob nº 42, localizado no Bairro Candolândia, na quadra formada pela **Rua C, Rua F, Rua E, Escadaria 03 e Rua A**, localizado na esquina da Rua A, de formato irregular, abrangendo uma área de **108,73** (cento e oito metros quadrados e setenta e três décimos quadrados) e um perímetro de 60,12 m.

Para quem da Rua A olha para o lote 42 inicia-se a descrição no vértice **1** na coordenada (EX: **532.070,5433** NY: **8.612.831,0985**), no azimute de **180°18'29"** com uma distância de **4,43 m** de frente até o vértice **2** de coordenada (EX: **532.070,5195** NY: **8.612.826,6665**), confrontando com **Rua A**, daí deflete à direita no azimute de **271°27'41"** com uma distância de **15,41 m** do lado esquerdo até o vértice **3** de coordenada (EX: **532.055,1191** NY: **8.612.827,0594**), confrontando com **Lote 41**, daí deflete à esquerda no azimute de **266°18'31"** com uma distância de **8,72 m** do lado esquerdo até o vértice **4** de coordenada (EX: **532.046,4191** NY: **8.612.826,4981**), confrontando com **Lote 41**, daí deflete à esquerda no azimute de **261°53'02"** com uma distância de **1,02 m** do lado esquerdo até o vértice **5** de coordenada (EX: **532.045,4105** NY: **8.612.826,3543**), confrontando com **Área Remanescente**, daí deflete à direita no azimute de **348°28'47"** com uma distância de **4,50 m** ao fundo até o vértice **6** de coordenada (EX: **532.044,5124** NY: **8.612.830,7604**), confrontando com **Área Remanescente**, daí deflete à direita no azimute de **87°55'52"** com uma distância de **10,88 m** do lado direito até o vértice **7** de coordenada (EX: **532.055,3874** NY: **8.612.831,1533**), confrontando com **Lote 43**, daí deflete à direita no azimute de **90°12'26"** com uma distância de **15,16 m** do lado direito até o vértice **1** de coordenada (EX: **532.070,5433** NY: **8.612.831,0985**), confrontando com **Lote 43**.

Descrição Perimétrica

Pontos	Coordenadas X	Coordenadas Y	Azimute	Distância	
001	002	532.070,5195	8.612.826,6665	180°18'29"	4,432 m
002	003	532.055,1191	8.612.827,0594	271°27'41"	15,405 m
003	004	532.046,4191	8.612.826,4981	266°18'31"	8,718 m
004	005	532.045,4105	8.612.826,3543	261°53'02"	1,019 m
005	006	532.044,5124	8.612.830,7604	348°28'47"	4,497 m
006	007	532.055,3874	8.612.831,1533	87°55'52"	10,882 m
007	001	532.070,5433	8.612.831,0985	90°12'26"	15,156 m

Santo Amaro - Ba, Quinta-feira, 01 de Fevereiro de 2024.


Fábio de Mello Lopes

Engenheiro Agrimensor
CREA: 72566/D BA
ART: BA20230479011

Prefeitura Municipal de Santo Amaro

Memorial Descritivo

Quadra 64B	Lote 43	Área Total: 108,73 metros ²	Perímetro: 60,12 metros
Beneficiário: Município de Santo Amaro			Município: Santo Amaro BA

O Lote de terreno sob nº 43, localizado no Bairro Candolândia, na quadra formada pela **Rua C, Rua F, Rua E, Escadaria 03 e Rua A**, localizado na esquina da Rua A, de formato irregular, abrangendo uma área de **168,67** (cento e sessenta e oito metros quadrados e sessenta e sete decímetros quadrados) e um perímetro de 65,91 m.

Para quem da Rua A olha para o lote 43 inicia-se a descrição no vértice **1** na coordenada (EX: **532.070,7387** NY: **8.612.837,4678**), no azimute de **178°29'09"** com uma distância de **6,37 m** de frente até o vértice **2** de coordenada (EX: **532.070,9071** NY: **8.612.831,0972**), confrontando com **Rua A**, daí deflete à direita no azimute de **270°12'16"** com uma distância de **0,36 m** do lado esquerdo até o vértice **3** de coordenada (EX: **532.070,5433** NY: **8.612.831,0985**), confrontando com **Rua A**, daí deflete à direita no azimute de **270°12'26"** com uma distância de **15,16 m** do lado esquerdo até o vértice **4** de coordenada (EX: **532.055,3874** NY: **8.612.831,1533**), confrontando com **Lote 42**, daí deflete à esquerda no azimute de **267°55'52"** com uma distância de **10,88 m** do lado esquerdo até o vértice **5** de coordenada (EX: **532.044,5124** NY: **8.612.830,7604**), confrontando com **Lote 42**, daí deflete à direita no azimute de **355°20'27"** com uma distância de **6,39 m** ao fundo até o vértice **6** de coordenada (EX: **532.043,9932** NY: **8.612.837,1310**), confrontando com **Lote 80**, daí deflete à direita no azimute de **88°15'19"** com uma distância de **11,06 m** do lado direito até o vértice **7** de coordenada (EX: **532.055,0507** NY: **8.612.837,4678**), confrontando com **Lote 44**, daí deflete à direita no azimute de **90°00'00"** com uma distância de **15,69 m** do lado direito até o vértice **1** de coordenada (EX: **532.070,7387** NY: **8.612.837,4678**), confrontando com **Lote 44**.

Descrição Perimétrica

Pontos	Coordenadas X	Coordenadas Y	Azimute	Distância	
001	002	532.070,9071	8.612.831,0972	178°29'09"	6,373 m
002	003	532.070,5433	8.612.831,0985	270°12'16"	0,364 m
003	004	532.055,3874	8.612.831,1533	270°12'26"	15,156 m
004	005	532.044,5124	8.612.830,7604	267°55'52"	10,882 m
005	006	532.043,9932	8.612.837,1310	355°20'27"	6,392 m
006	007	532.055,0507	8.612.837,4678	88°15'19"	11,063 m
007	001	532.070,7387	8.612.837,4678	90°00'00"	15,688 m

Santo Amaro - Ba, Quinta-feira, 01 de Fevereiro de 2024.


Fábio de Mello Lopes

Engenheiro Agrimensor

CREA:72566/D BA

ART: BA20230479011

Prefeitura Municipal de Santo Amaro

Memorial Descritivo

Quadra 64B	Lote 44	Área Total: 186,14 metros ²	Perímetro: 81,76 metros
Beneficiário: Município de Santo Amaro			Município: Santo Amaro BA

O Lote de terreno sob nº 44, localizado no Bairro Candolândia, na quadra formada pela **Rua C, Rua F, Rua E, Escadaria 03 e Rua A**, distante 6,37 m da esquina da Rua A, de formato irregular, abrangendo uma área de **186,14** (cento e oitenta e seis metros quadrados e quatorze decímetros quadrados) e um perímetro de 81,76 m.

Para quem da Rua A olha para o lote 44 inicia-se a descrição no vértice **1** na coordenada (EX: **532.070,5774** NY: **8.612.842,4212**), no azimute de **178°08'03"** com uma distância de **4,96 m** de frente até o vértice **2** de coordenada (EX: **532.070,7387** NY: **8.612.837,4678**), confrontando com **Rua A**, daí deflete à direita no azimute de **270°00'00"** com uma distância de **15,69 m** do lado esquerdo até o vértice **3** de coordenada (EX: **532.055,0507** NY: **8.612.837,4678**), confrontando com **Lote 43**, daí deflete à esquerda no azimute de **268°15'19"** com uma distância de **11,06 m** do lado esquerdo até o vértice **4** de coordenada (EX: **532.043,9932** NY: **8.612.837,1310**), confrontando com **Lote 43**, daí deflete à direita no azimute de **270°58'40"** com uma distância de **9,05 m** do lado esquerdo até o vértice **5** de coordenada (EX: **532.034,9495** NY: **8.612.837,2854**), confrontando com **Lote 80**, daí deflete à direita no azimute de **3°31'32"** com uma distância de **5,72 m** ao fundo até o vértice **6** de coordenada (EX: **532.035,3012** NY: **8.612.842,9943**), confrontando com **Lote 79**, daí deflete à direita no azimute de **91°50'16"** com uma distância de **10,21 m** do lado direito até o vértice **7** de coordenada (EX: **532.045,5076** NY: **8.612.842,6668**), confrontando com **Lote 78**, daí deflete à esquerda no azimute de **91°50'15"** com uma distância de **5,03 m** do lado direito até o vértice **8** de coordenada (EX: **532.050,5393** NY: **8.612.842,5054**), confrontando com **Lote 45**, daí deflete à esquerda no azimute de **90°14'27"** com uma distância de **20,04 m** do lado direito até o vértice **1** de coordenada (EX: **532.070,5774** NY: **8.612.842,4212**), confrontando com **Lote 45**.

Descrição Perimétrica

Pontos	Coordenadas X	Coordenadas Y	Azimute	Distância	
001	002	532.070,7387	8.612.837,4678	178°08'03"	4,956 m
002	003	532.055,0507	8.612.837,4678	270°00'00"	15,688 m
003	004	532.043,9932	8.612.837,1310	268°15'19"	11,063 m
004	005	532.034,9495	8.612.837,2854	270°58'40"	9,045 m
005	006	532.035,3012	8.612.842,9943	3°31'32"	5,720 m
006	007	532.045,5076	8.612.842,6668	91°50'16"	10,212 m
007	008	532.050,5393	8.612.842,5054	91°50'15"	5,034 m
008	001	532.070,5774	8.612.842,4212	90°14'27"	20,038 m

Santo Amaro - Ba, Quinta-feira, 01 de Fevereiro de 2024.



Fábio de Mello Lopes

Engenheiro Agrimensor

CREA: 72566/D BA

ART: BA20230479011

Prefeitura Municipal de Santo Amaro

Memorial Descritivo

Quadra 64B	Lote 45	Área Total: 144,83 metros ²	Perímetro: 61,42 metros
Beneficiário: Município de Santo Amaro			Município: Santo Amaro BA

O Lote de terreno sob nº 45, localizado no Bairro Candolândia, na quadra formada pela **Rua C, Rua F, Rua E, Escadaria 03 e Rua A**, de formato irregular, abrangendo uma área de **144,83** (cento e quarenta e quatro metros quadrados e oitenta e três décimos quadrados) e um perímetro de 61,42 m.

Para quem da Rua A olha para o lote 45 inicia-se a descrição no vértice **1** na coordenada (EX: **532.070,4475** NY: **8.612.847,7956**), no azimute de **178°36'59"** com uma distância de **5,38 m** de frente até o vértice **2** de coordenada (EX: **532.070,5774** NY: **8.612.842,4212**), confrontando com **Rua A**, daí deflete à direita no azimute de **270°14'27"** com uma distância de **20,04 m** do lado esquerdo até o vértice **3** de coordenada (EX: **532.050,5393** NY: **8.612.842,5054**), confrontando com **Lote 44**, daí deflete à direita no azimute de **271°50'15"** com uma distância de **5,03 m** do lado esquerdo até o vértice **4** de coordenada (EX: **532.045,5076** NY: **8.612.842,6668**), confrontando com **Lote 44**, daí deflete à direita no azimute de **1°06'51"** com uma distância de **6,13 m** ao fundo até o vértice **5** de coordenada (EX: **532.045,6267** NY: **8.612.848,7921**), confrontando com **Lote 78**, daí deflete à direita no azimute de **92°17'57"** com uma distância de **24,84 m** do lado direito até o vértice **1** de coordenada (EX: **532.070,4475** NY: **8.612.847,7956**), confrontando com **Lote 46**.

Descrição Perimétrica

Pontos	Coordenadas X	Coordenadas Y	Azimute	Distância	
001	002	532.070,5774	8.612.842,4212	178°36'59"	5,376 m
002	003	532.050,5393	8.612.842,5054	270°14'27"	20,038 m
003	004	532.045,5076	8.612.842,6668	271°50'15"	5,034 m
004	005	532.045,6267	8.612.848,7921	1°06'51"	6,126 m
005	001	532.070,4475	8.612.847,7956	92°17'57"	24,841 m

Santo Amaro - Ba, Quinta-feira, 01 de Fevereiro de 2024.



Fabio de Mello Lopes

Engenheiro Agrimensor

CREA:72566/D BA

ART: BA20230479011

Prefeitura Municipal de Santo Amaro

Memorial Descritivo

Quadra 64B	Lote 46	Área Total: 155,98 metros ²	Perímetro: 66,95 metros
Beneficiário: Município de Santo Amaro			Município: Santo Amaro BA

O Lote de terreno sob nº 46, localizado no Bairro Candolândia, na quadra formada pela **Rua C, Rua F, Rua E, Escadaria 03 e Rua A**, localizado na esquina da Rua A com a Rua A, de formato irregular, abrangendo uma área de **155,98** (cento e cinquenta e cinco metros quadrados e noventa e oito décimos quadrados) e um perímetro de 66,95 m.

Para quem da Rua A olha para o lote 46 inicia-se a descrição no vértice **1** na coordenada (EX: **532.070,2792** NY: **8.612.853,2681**), no azimute de **178°14'15"** com uma distância de **5,48 m** de frente até o vértice **2** de coordenada (EX: **532.070,4475** NY: **8.612.847,7956**), confrontando com **Rua A**, daí deflete à direita no azimute de **272°17'57"** com uma distância de **24,84 m** do lado esquerdo até o vértice **3** de coordenada (EX: **532.045,6267** NY: **8.612.848,7921**), confrontando com **Lote 45**, daí deflete à esquerda no azimute de **272°17'56"** com uma distância de **3,49 m** do lado esquerdo até o vértice **4** de coordenada (EX: **532.042,1375** NY: **8.612.848,9322**), confrontando com **Lote 78**, daí deflete à direita no azimute de **7°58'36"** com uma distância de **5,77 m** ao fundo até o vértice **5** de coordenada (EX: **532.042,9376** NY: **8.612.854,6425**), confrontando com **Lote 77**, daí deflete à direita no azimute de **92°52'40"** com uma distância de **26,01 m** do lado direito até o vértice **6** de coordenada (EX: **532.068,9165** NY: **8.612.853,3366**), confrontando com **Lote 47**, daí deflete à esquerda no azimute de **92°52'38"** com uma distância de **1,36 m** do lado direito até o vértice **1** de coordenada (EX: **532.070,2792** NY: **8.612.853,2681**), confrontando com **Rua A**.

Descrição Perimétrica

Pontos	Coordenadas X	Coordenadas Y	Azimute	Distância	
001	002	532.070,4475	8.612.847,7956	178°14'15"	5,475 m
002	003	532.045,6267	8.612.848,7921	272°17'57"	24,841 m
003	004	532.042,1375	8.612.848,9322	272°17'56"	3,492 m
004	005	532.042,9376	8.612.854,6425	7°58'36"	5,766 m
005	006	532.068,9165	8.612.853,3366	92°52'40"	26,012 m
006	001	532.070,2792	8.612.853,2681	92°52'38"	1,364 m

Santo Amaro - Ba, Quinta-feira, 01 de Fevereiro de 2024.



Fábio de Mello Lopes

Engenheiro Agrimensor

CREA:72566/D BA

ART: BA20230479011

Prefeitura Municipal de Santo Amaro

Memorial Descritivo

Quadra 64B	Lote 47	Área Total: 59,72 metros ²	Perímetro: 96,95 metros
Beneficiário: Município de Santo Amaro			Município: Santo Amaro BA

O Lote de terreno sob nº 47, localizado no Bairro Candolândia, na quadra formada pela **Rua C, Rua F, Rua E, Escadaria 03 e Rua A**, localizado na esquina da Rua A, de formato irregular, abrangendo uma área de **96,95** (noventa e seis metros quadrados e noventa e cinco décimos quadrados) e um perímetro de 59,72 m.

Para quem da Rua A olha para o lote 47 inicia-se a descrição no vértice **1** na coordenada (EX: **532.068,9321** NY: **8.612.857,0568**), no azimute de **180°14'25"** com uma distância de **3,72 m** de frente até o vértice **2** de coordenada (EX: **532.068,9165** NY: **8.612.853,3366**), confrontando com **Rua A**, daí deflete à direita no azimute de **272°52'40"** com uma distância de **26,01 m** do lado esquerdo até o vértice **3** de coordenada (EX: **532.042,9376** NY: **8.612.854,6425**), confrontando com **Lote 46**, daí deflete à direita no azimute de **356°25'59"** com uma distância de **3,73 m** ao fundo até o vértice **4** de coordenada (EX: **532.042,7058** NY: **8.612.858,3619**), confrontando com **Lote 76**, daí deflete à direita no azimute de **92°50'55"** com uma distância de **25,65 m** do lado direito até o vértice **5** de coordenada (EX: **532.068,3216** NY: **8.612.857,0872**), confrontando com **Lote 48**, daí deflete à direita no azimute de **92°50'59"** com uma distância de **0,61 m** do lado direito até o vértice **1** de coordenada (EX: **532.068,9321** NY: **8.612.857,0568**), confrontando com **Rua A**.

Descrição Perimétrica

Pontos	Coordenadas X	Coordenadas Y	Azimute	Distância	
001	002	532.068,9165	8.612.853,3366	180°14'25"	3,720 m
002	003	532.042,9376	8.612.854,6425	272°52'40"	26,012 m
003	004	532.042,7058	8.612.858,3619	356°25'59"	3,727 m
004	005	532.068,3216	8.612.857,0872	92°50'55"	25,647 m
005	001	532.068,9321	8.612.857,0568	92°50'59"	0,611 m

Santo Amaro - Ba, Quinta-feira, 01 de Fevereiro de 2024.



Fabio de Mello Lopes

Engenheiro Agrimensor

CREA:72566/D BA

ART: BA20230479011

Prefeitura Municipal de Santo Amaro

Memorial Descritivo

Quadra 64B	Lote 48	Área Total: 61,10 metros ²	Perímetro: 121,90 metros
Beneficiário: Município de Santo Amaro			Município: Santo Amaro BA

O Lote de terreno sob nº 48, localizado no Bairro Candelândia, na quadra formada pela **Rua C, Rua F, Rua E, Escadaria 03 e Rua A**, localizado na esquina da Rua A, de formato irregular, abrangendo uma área de **121,90** (cento e vinte e um metros quadrados e noventa décimos quadrados) e um perímetro de 61,10 m.

Para quem da Rua A olha para o lote 48 inicia-se a descrição no vértice **1** na coordenada (EX: **532.068,4140** NY: **8.612.861,6248**), no azimute de **181°10'01"** com uma distância de **4,54 m** de frente até o vértice **2** de coordenada (EX: **532.068,3216** NY: **8.612.857,0872**), confrontando com **Rua A**, daí deflete à direita no azimute de **272°50'55"** com uma distância de **25,65 m** do lado esquerdo até o vértice **3** de coordenada (EX: **532.042,7058** NY: **8.612.858,3619**), confrontando com **Lote 47**, daí deflete à direita no azimute de **357°33'11"** com uma distância de **2,32 m** ao fundo até o vértice **4** de coordenada (EX: **532.042,6068** NY: **8.612.860,6788**), confrontando com **Lote 76**, daí deflete à esquerda no azimute de **357°33'10"** com uma distância de **2,61 m** ao fundo até o vértice **5** de coordenada (EX: **532.042,4953** NY: **8.612.863,2872**), confrontando com **Lote 75**, daí deflete à direita no azimute de **93°39'29"** com uma distância de **25,05 m** do lado direito até o vértice **6** de coordenada (EX: **532.067,4901** NY: **8.612.861,6892**), confrontando com **Lote 49**, daí deflete à direita no azimute de **93°59'02"** com uma distância de **0,93 m** do lado direito até o vértice **1** de coordenada (EX: **532.068,4140** NY: **8.612.861,6248**), confrontando com **Rua A**.

Descrição Perimétrica

Pontos	Coordenadas X	Coordenadas Y	Azimute	Distância	
001	002	532.068,3216	8.612.857,0872	181°10'01"	4,539 m
002	003	532.042,7058	8.612.858,3619	272°50'55"	25,647 m
003	004	532.042,6068	8.612.860,6788	357°33'11"	2,319 m
004	005	532.042,4953	8.612.863,2872	357°33'10"	2,611 m
005	006	532.067,4901	8.612.861,6892	93°39'29"	25,046 m
006	001	532.068,4140	8.612.861,6248	93°59'02"	0,926 m

Santo Amaro - Ba, Quinta-feira, 01 de Fevereiro de 2024.

Fábio de Mello Lopes

Engenheiro Agrimensor

CREA:72566/D BA

ART: BA20230479011

Prefeitura Municipal de Santo Amaro

Memorial Descritivo

Quadra 64B	Lote 49	Área Total: 62,04 metros ²	Perímetro: 149,47 metros
Beneficiário: Município de Santo Amaro			Município: Santo Amaro BA

O Lote de terreno sob nº 49, localizado no Bairro Candelândia, na quadra formada pela **Rua C, Rua F, Rua E, Escadaria 03 e Rua A**, localizado na esquina da Rua A, de formato irregular, abrangendo uma área de **149,47** (cento e quarenta e nove metros quadrados e quarenta e sete décimos quadrados) e um perímetro de 62,04 m.

Para quem da Rua A olha para o lote 49 inicia-se a descrição no vértice **1** na coordenada (EX: **532.068,0061** NY: **8.612.867,5405**), no azimute de **185°02'20"** com uma distância de **5,87 m** de frente até o vértice **2** de coordenada (EX: **532.067,4901** NY: **8.612.861,6892**), confrontando com **Rua A**, daí deflete à direita no azimute de **273°39'29"** com uma distância de **25,05 m** do lado esquerdo até o vértice **3** de coordenada (EX: **532.042,4953** NY: **8.612.863,2872**), confrontando com **Lote 48**, daí deflete à direita no azimute de **4°58'42"** com uma distância de **3,79 m** ao fundo até o vértice **4** de coordenada (EX: **532.042,8239** NY: **8.612.867,0600**), confrontando com **Lote 75**, daí deflete à direita no azimute de **4°58'42"** com uma distância de **2,28 m** ao fundo até o vértice **5** de coordenada (EX: **532.043,0215** NY: **8.612.869,3281**), confrontando com **Lote 74**, daí deflete à direita no azimute de **94°05'33"** com uma distância de **24,48 m** do lado direito até o vértice **6** de coordenada (EX: **532.067,4414** NY: **8.612.867,5809**), confrontando com **Lote 50**, daí deflete à direita no azimute de **94°05'36"** com uma distância de **0,57 m** do lado direito até o vértice **1** de coordenada (EX: **532.068,0061** NY: **8.612.867,5405**), confrontando com **Rua A**.

Descrição Perimétrica

Pontos	Coordenadas X	Coordenadas Y	Azimute	Distância	
001	002	532.067,4901	8.612.861,6892	185°02'20"	5,874 m
002	003	532.042,4953	8.612.863,2872	273°39'29"	25,046 m
003	004	532.042,8239	8.612.867,0600	4°58'42"	3,787 m
004	005	532.043,0215	8.612.869,3281	4°58'42"	2,277 m
005	006	532.067,4414	8.612.867,5809	94°05'33"	24,482 m
006	001	532.068,0061	8.612.867,5405	94°05'36"	0,566 m

Santo Amaro - Ba, Quinta-feira, 01 de Fevereiro de 2024.


Fábio de Mello Lopes

Engenheiro Agrimensor
CREA: 72566/D BA
ART: BA20230479011

Prefeitura Municipal de Santo Amaro

Memorial Descritivo

Quadra 64B	Lote 50	Área Total: 63,91 metros ²	Perímetro: 177,42 metros
Beneficiário: Município de Santo Amaro			Município: Santo Amaro BA

O Lote de terreno sob nº 50, localizado no Bairro Candolândia, na quadra formada pela **Rua C, Rua F, Rua E, Escadaria 03 e Rua A**, de formato irregular, abrangendo uma área de **177,42** (cento e setenta e sete metros quadrados e quarenta e dois décimos quadrados) e um perímetro de 63,91 m.

Para quem da Rua A olha para o lote 50 inicia-se a descrição no vértice **1** na coordenada (EX: **532.068,4953** NY: **8.612.873,8324**), no azimute de **189°34'10"** com uma distância de **6,34 m** de frente até o vértice **2** de coordenada (EX: **532.067,4414** NY: **8.612.867,5809**), confrontando com **Rua A**, daí deflete à direita no azimute de **274°05'33"** com uma distância de **24,48 m** do lado esquerdo até o vértice **3** de coordenada (EX: **532.043,0215** NY: **8.612.869,3281**), confrontando com **Lote 49**, daí deflete à direita no azimute de **4°33'48"** com uma distância de **2,93 m** ao fundo até o vértice **4** de coordenada (EX: **532.043,2543** NY: **8.612.872,2446**), confrontando com **Lote 74**, daí deflete à direita no azimute de **4°33'48"** com uma distância de **5,08 m** ao fundo até o vértice **5** de coordenada (EX: **532.043,6582** NY: **8.612.877,3054**), confrontando com **Lote 73**, daí deflete à direita no azimute de **97°57'36"** com uma distância de **25,08 m** do lado direito até o vértice **1** de coordenada (EX: **532.068,4953** NY: **8.612.873,8324**), confrontando com **Lote 51**.

Descrição Perimétrica

Pontos	Coordenadas X	Coordenadas Y	Azimute	Distância	
001	002	532.067,4414	8.612.867,5809	189°34'10"	6,340 m
002	003	532.043,0215	8.612.869,3281	274°05'33"	24,482 m
003	004	532.043,2543	8.612.872,2446	4°33'48"	2,926 m
004	005	532.043,6582	8.612.877,3054	4°33'48"	5,077 m
005	001	532.068,4953	8.612.873,8324	97°57'36"	25,079 m

Santo Amaro - Ba, Quinta-feira, 01 de Fevereiro de 2024.



Fábio de Mello Lopes

Engenheiro Agrimensor

CREA: 72566/D BA

ART: BA20230479011

Prefeitura Municipal de Santo Amaro

Memorial Descritivo

Quadra 64B	Lote 51	Área Total: 193,81 metros ²	Perímetro: 70,56 metros
Beneficiário: Município de Santo Amaro		Município: Santo Amaro BA	


O Lote de terreno sob nº 51, localizado no Bairro Candolândia, na quadra formada pela **Rua C, Rua F, Rua E, Escadaria 03 e Rua A**, localizado na esquina da Escadaria 03 com a Rua A, de formato irregular, abrangendo uma área de **193,81** (cento e noventa e três metros quadrados e oitenta e um décimos quadrados) e um perímetro de 70,56 m.

Para quem da Escadaria 03 olha para o lote 51 inicia-se a descrição no vértice **1** na coordenada (EX: **532.069,7201** NY: **8.612.879,8623**), no azimute de **183°20'05"** com uma distância de **6,13 m** de frente até o vértice **2** de coordenada (EX: **532.069,3636** NY: **8.612.873,7430**), confrontando com **Escadaria 03**, daí deflete à direita no azimute de **275°53'00"** com uma distância de **0,87 m** do lado esquerdo até o vértice **3** de coordenada (EX: **532.068,4953** NY: **8.612.873,8324**), confrontando com **Rua A**, daí deflete à direita no azimute de **277°57'36"** com uma distância de **25,08 m** do lado esquerdo até o vértice **4** de coordenada (EX: **532.043,6582** NY: **8.612.877,3054**), confrontando com **Lote 50**, daí deflete à direita no azimute de **5°26'02"** com uma distância de **5,60 m** ao fundo até o vértice **5** de coordenada (EX: **532.044,1882** NY: **8.612.882,8772**), confrontando com **Lote 72**, daí deflete à direita no azimute de **5°26'02"** com uma distância de **3,29 m** ao fundo até o vértice **6** de coordenada (EX: **532.044,5002** NY: **8.612.886,1562**), confrontando com **Lote 71**, daí deflete à direita no azimute de **93°55'11"** com uma distância de **6,47 m** do lado direito até o vértice **7** de coordenada (EX: **532.050,9515** NY: **8.612.885,7142**), confrontando com **Rua E**, daí deflete à direita no azimute de **93°59'48"** com uma distância de **4,83 m** do lado direito até o vértice **8** de coordenada (EX: **532.055,7716** NY: **8.612.885,3774**), confrontando com **Lote 53**, daí deflete à direita no azimute de **199°40'50"** com uma distância de **3,06 m** do lado direito até o vértice **9** de coordenada (EX: **532.054,7402** NY: **8.612.882,4938**), confrontando com **Lote 52**, daí deflete à esquerda no azimute de **103°02'00"** com uma distância de **7,00 m** do lado direito até o vértice **10** de coordenada (EX: **532.061,5599** NY: **8.612.880,9152**), confrontando com **Lote 52**, daí deflete à esquerda no azimute de **97°21'08"** com uma distância de **8,23 m** do lado direito até o vértice **1** de coordenada (EX: **532.069,7201** NY: **8.612.879,8623**), confrontando com **Lote 52**.

Descrição Perimétrica

Pontos	Coordenadas X	Coordenadas Y	Azimute	Distância	
001	002	532.069,3636	8.612.873,7430	183°20'05"	6,130 m
002	003	532.068,4953	8.612.873,8324	275°53'00"	0,873 m
003	004	532.043,6582	8.612.877,3054	277°57'36"	25,079 m
004	005	532.044,1882	8.612.882,8772	5°26'02"	5,597 m
005	006	532.044,5002	8.612.886,1562	5°26'02"	3,294 m
006	007	532.050,9515	8.612.885,7142	93°55'11"	6,466 m
007	008	532.055,7716	8.612.885,3774	93°59'48"	4,832 m
008	009	532.054,7402	8.612.882,4938	199°40'50"	3,063 m
009	010	532.061,5599	8.612.880,9152	103°02'00"	7,000 m
010	001	532.069,7201	8.612.879,8623	97°21'08"	8,228 m

Santo Amaro - Ba, Quinta-feira, 01 de Fevereiro de 2024.


Fabio de Mello Lopes

Engenheiro Agrimensor
CREA:72566/D BA ART: BA20230479011

Prefeitura Municipal de Santo Amaro

Memorial Descritivo

Quadra 64B	Lote 52	Área Total: 63,54 metros ²	Perímetro: 39,11 metros
Beneficiário: Município de Santo Amaro			Município: Santo Amaro BA

O Lote de terreno sob nº 52, localizado no Bairro Candolândia, na quadra formada pela **Rua C, Rua F, Rua E, Escadaria 03 e Rua A**, localizado na esquina da Escadaria 03 com a Escadaria 03, de formato irregular, abrangendo uma área de **63,54** (sessenta e três metros quadrados e cinquenta e quatro décimos quadrados) e um perímetro de 39,11 m.

Para quem da Escadaria 03 olha para o lote 52 inicia-se a descrição no vértice **1** na coordenada (EX: **532.070,7583** NY: **8.612.884,1859**), no azimute de **186°19'08"** com uma distância de **4,43 m** de frente até o vértice **2** de coordenada (EX: **532.070,2713** NY: **8.612.879,7877**), confrontando com **Escadaria 03**, daí deflete à direita no azimute de **277°42'00"** com uma distância de **0,56 m** do lado esquerdo até o vértice **3** de coordenada (EX: **532.069,7201** NY: **8.612.879,8623**), confrontando com **Escadaria 03**, daí deflete à direita no azimute de **0°00'00"** com uma distância de **0,00 m** do lado esquerdo até o vértice **4** de coordenada (EX: **532.069,7201** NY: **8.612.879,8623**), confrontando com **Lote 51**, daí deflete à direita no azimute de **277°21'08"** com uma distância de **8,23 m** do lado esquerdo até o vértice **5** de coordenada (EX: **532.061,5599** NY: **8.612.880,9152**), confrontando com **Lote 51**, daí deflete à direita no azimute de **283°02'00"** com uma distância de **7,00 m** do lado esquerdo até o vértice **6** de coordenada (EX: **532.054,7402** NY: **8.612.882,4938**), confrontando com **Lote 51**, daí deflete à direita no azimute de **19°40'50"** com uma distância de **3,06 m** ao fundo até o vértice **7** de coordenada (EX: **532.055,7716** NY: **8.612.885,3774**), confrontando com **Lote 51**, daí deflete à esquerda no azimute de **18°02'05"** com uma distância de **0,95 m** ao fundo até o vértice **8** de coordenada (EX: **532.056,0663** NY: **8.612.886,2825**), confrontando com **Lote 53**, daí deflete à direita no azimute de **105°00'41"** com uma distância de **3,90 m** do lado direito até o vértice **9** de coordenada (EX: **532.059,8339** NY: **8.612.885,2722**), confrontando com **Lote 53**, daí deflete à esquerda no azimute de **95°40'43"** com uma distância de **10,98 m** do lado direito até o vértice **1** de coordenada (EX: **532.070,7583** NY: **8.612.884,1859**), confrontando com **Lote 53**.

Descrição Perimétrica

Pontos	Coordenadas X	Coordenadas Y	Azimute	Distância	
001	002	532.070,2713	8.612.879,7877	186°19'06"	4,425 m
002	003	532.069,7201	8.612.879,8623	277°42'28"	0,556 m
003	004	532.061,5599	8.612.880,9152	277°21'08"	8,228 m
004	005	532.054,7402	8.612.882,4938	283°01'59"	7,000 m
005	006	532.055,7716	8.612.885,3774	19°40'52"	3,063 m
006	007	532.056,0663	8.612.886,2825	18°02'07"	0,952 m
007	008	532.059,8339	8.612.885,2722	105°00'40"	3,901 m
008	001	532.070,7583	8.612.884,1859	95°40'43"	10,978 m

Santo Amaro - Ba, Quinta-feira, 01 de Fevereiro de 2024.


Fábio de Mello Lopes

Engenheiro Agrimensor
CREA:72566/D BA ART: BA20230479011

Prefeitura Municipal de Santo Amaro

Memorial Descritivo

Quadra 64B	Lote 53	Área Total: 69,38 metros ²	Perímetro: 48,49 metros
Beneficiário: Município de Santo Amaro			Município: Santo Amaro BA

O Lote de terreno sob nº 53, localizado no Bairro Candolândia, na quadra formada pela **Rua C, Rua F, Rua E, Escadaria 03 e Rua A**, localizado na esquina da Escadaria 03 com a Escadaria 03, de formato irregular, abrangendo uma área de **69,38** (sessenta e nove metros quadrados e trinta e oito décimos quadrados) e um perímetro de 48,49 m.

Para quem da Escadaria 03 olha para o lote 53 inicia-se a descrição no vértice **1** na coordenada (EX: **532.071,1737** NY: **8.612.889,0293**), no azimute de **181°14'10"** com uma distância de **4,88 m** de frente até o vértice **2** de coordenada (EX: **532.071,0685** NY: **8.612.884,1514**), confrontando com **Escadaria 03**, daí deflete à direita no azimute de **276°21'14"** com uma distância de **0,31 m** do lado esquerdo até o vértice **3** de coordenada (EX: **532.070,7583** NY: **8.612.884,1859**), confrontando com **Escadaria 03**, daí deflete à esquerda no azimute de **275°40'43"** com uma distância de **10,98 m** do lado esquerdo até o vértice **4** de coordenada (EX: **532.059,8339** NY: **8.612.885,2722**), confrontando com **Lote 52**, daí deflete à direita no azimute de **285°00'41"** com uma distância de **3,90 m** do lado esquerdo até o vértice **5** de coordenada (EX: **532.056,0663** NY: **8.612.886,2825**), confrontando com **Lote 52**, daí deflete à esquerda no azimute de **198°02'05"** com uma distância de **0,95 m** do lado esquerdo até o vértice **6** de coordenada (EX: **532.055,7716** NY: **8.612.885,3774**), confrontando com **Lote 52**, daí deflete à direita no azimute de **273°59'48"** com uma distância de **4,83 m** do lado esquerdo até o vértice **7** de coordenada (EX: **532.050,9515** NY: **8.612.885,7142**), confrontando com **Lote 51**, daí deflete à direita no azimute de **359°44'52"** com uma distância de **2,39 m** ao fundo até o vértice **8** de coordenada (EX: **532.050,9410** NY: **8.612.888,1032**), confrontando com **Área Remanescente**, daí deflete à direita no azimute de **87°22'45"** com uma distância de **19,23 m** do lado direito até o vértice **9** de coordenada (EX: **532.070,1538** NY: **8.612.888,9827**), confrontando com **Lote 54**, daí deflete à esquerda no azimute de **87°22'45"** com uma distância de **1,02 m** do lado direito até o vértice **1** de coordenada (EX: **532.071,1737** NY: **8.612.889,0293**), confrontando com **Escadaria 03**.

Descrição Perimétrica

Pontos	Coordenadas X	Coordenadas Y	Azimute	Distância	
001	002	532.071,0685	8.612.884,1514	181°14'10"	4,879 m
002	003	532.070,7583	8.612.884,1859	276°21'14"	0,312 m
003	004	532.059,8339	8.612.885,2722	275°40'43"	10,978 m
004	005	532.056,0663	8.612.886,2825	285°00'41"	3,901 m
005	006	532.055,7716	8.612.885,3774	198°02'05"	0,952 m
006	007	532.050,9515	8.612.885,7142	273°59'48"	4,832 m
007	008	532.050,9410	8.612.888,1032	359°44'52"	2,389 m
008	009	532.070,1538	8.612.888,9827	87°22'45"	19,233 m
009	001	532.071,1737	8.612.889,0293	87°22'45"	1,021 m

Santo Amaro - Ba, Quinta-feira, 01 de Fevereiro de 2024.


Fábio de Mello Lopes

Engenheiro Agrimensor
CREA:72566/D BA ART: BA20230479011

Prefeitura Municipal de Santo Amaro

Memorial Descritivo

Quadra 64B	Lote 54	Área Total: 81,72 metros ²	Perímetro: 47,00 metros
Beneficiário: Município de Santo Amaro			Município: Santo Amaro BA

O Lote de terreno sob nº 54, localizado no Bairro Candolândia, na quadra formada pela **Rua C, Rua F, Rua E, Escadaria 03 e Rua A**, de formato irregular, abrangendo uma área de **81,72** (oitenta e um metros quadrados e setenta e dois décimos quadrados) e um perímetro de 47,00 m.

Para quem da Escadaria 03 olha para o lote 54 inicia-se a descrição no vértice **1** na coordenada (EX: **532.070,1055** NY: **8.612.893,4548**), no azimute de **179°22'52"** com uma distância de **4,47 m** de frente até o vértice **2** de coordenada (EX: **532.070,1538** NY: **8.612.888,9827**), confrontando com **Escadaria 03**, daí deflete à direita no azimute de **267°22'45"** com uma distância de **19,23 m** do lado esquerdo até o vértice **3** de coordenada (EX: **532.050,9410** NY: **8.612.888,1032**), confrontando com **Lote 53**, daí deflete à direita no azimute de **359°06'04"** com uma distância de **4,03 m** ao fundo até o vértice **4** de coordenada (EX: **532.050,8778** NY: **8.612.892,1287**), confrontando com **Área Remanescente**, daí deflete à direita no azimute de **86°03'17"** com uma distância de **19,27 m** do lado direito até o vértice **1** de coordenada (EX: **532.070,1055** NY: **8.612.893,4548**), confrontando com **Lote 55**.

Descrição Perimétrica

Pontos	Coordenadas X	Coordenadas Y	Azimute	Distância	
001	002	532.070,1538	8.612.888,9827	179°22'52"	4,472 m
002	003	532.050,9410	8.612.888,1032	267°22'45"	19,233 m
003	004	532.050,8778	8.612.892,1287	359°06'04"	4,026 m
004	001	532.070,1055	8.612.893,4548	86°03'17"	19,273 m

Santo Amaro - Ba, Quinta-feira, 01 de Fevereiro de 2024.


Fábio de Mello Lopes

Engenheiro Agrimensor

CREA: 72566/D BA

ART: BA20230479011

Prefeitura Municipal de Santo Amaro

Memorial Descritivo

Quadra 64B	Lote 55	Área Total: 80,96 metros ²	Perímetro: 47,73 metros
Beneficiário: Município de Santo Amaro			Município: Santo Amaro BA

O Lote de terreno sob nº 55, localizado no Bairro Candolândia, na quadra formada pela **Rua C, Rua F, Rua E, Escadaria 03 e Rua A**, de formato irregular, abrangendo uma área de **80,96** (oitenta metros quadrados e noventa e seis décimos quadrados) e um perímetro de **47,73 m**.

Para quem da Escadaria 03 olha para o lote 55 inicia-se a descrição no vértice **1** na coordenada (EX: **532.070,8317** NY: **8.612.895,9174**), no azimute de **196°25'46"** com uma distância de **2,57 m** de frente até o vértice **2** de coordenada (EX: **532.070,1055** NY: **8.612.893,4548**), confrontando com **Escadaria 03**, daí deflete à direita no azimute de **266°03'17"** com uma distância de **19,27 m** do lado esquerdo até o vértice **3** de coordenada (EX: **532.050,8778** NY: **8.612.892,1287**), confrontando com **Lote 54**, daí deflete à direita no azimute de **356°10'32"** com uma distância de **3,94 m** ao fundo até o vértice **4** de coordenada (EX: **532.050,6147** NY: **8.612.896,0648**), confrontando com **Área Remanescente**, daí deflete à direita no azimute de **86°47'16"** com uma distância de **6,65 m** ao fundo até o vértice **5** de coordenada (EX: **532.057,2513** NY: **8.612.896,4372**), confrontando com **Lote 62**, daí deflete à direita no azimute de **88°26'43"** com uma distância de **1,53 m** ao fundo até o vértice **6** de coordenada (EX: **532.058,7764** NY: **8.612.896,4786**), confrontando com **Lote 62**, daí deflete à esquerda no azimute de **359°43'13"** com uma distância de **1,46 m** ao fundo até o vértice **7** de coordenada (EX: **532.058,7693** NY: **8.612.897,9374**), confrontando com **Lote 62**, daí deflete à direita no azimute de **90°37'43"** com uma distância de **4,53 m** ao fundo até o vértice **8** de coordenada (EX: **532.063,3027** NY: **8.612.897,8877**), confrontando com **Lote 62**, daí deflete à direita no azimute de **104°39'54"** com uma distância de **7,78 m** ao fundo até o vértice **1** de coordenada (EX: **532.070,8317** NY: **8.612.895,9174**), confrontando com **Lote 56**.

Descrição Perimétrica

Pontos	Coordenadas X	Coordenadas Y	Azimute	Distância	
001	002	532.070,1055	8.612.893,4548	196°25'46"	2,567 m
002	003	532.050,8778	8.612.892,1287	266°03'17"	19,273 m
003	004	532.050,6147	8.612.896,0648	356°10'32"	3,945 m
004	005	532.057,2513	8.612.896,4372	86°47'16"	6,647 m
005	006	532.058,7764	8.612.896,4786	88°26'43"	1,526 m
006	007	532.058,7693	8.612.897,9374	359°43'13"	1,459 m
007	008	532.063,3027	8.612.897,8877	90°37'43"	4,534 m
008	001	532.070,8317	8.612.895,9174	104°39'54"	7,783 m

Santo Amaro - Ba, Quinta-feira, 01 de Fevereiro de 2024.


Fábio de Mello Lopes

Engenheiro Agrimensor
CREA: 72566/D BA
ART: BA20230479011

Prefeitura Municipal de Santo Amaro

Memorial Descritivo

Quadra 64B	Lote 56	Área Total: 35,55 metros ²	Perímetro: 24,71 metros
Beneficiário: Município de Santo Amaro			Município: Santo Amaro BA

O Lote de terreno sob nº 56, localizado no Bairro Candelândia, na quadra formada pela **Rua C, Rua F, Rua E, Escadaria 03 e Rua A**, de formato irregular, abrangendo uma área de **35,55** (trinta e cinco metros quadrados e cinquenta e cinco décimos quadrados) e um perímetro de 24,71 m.

Para quem da Escadaria 03 olha para o lote 56 inicia-se a descrição no vértice **1** na coordenada (EX: **532.071,8058** NY: **8.612.900,3831**), no azimute de **192°18'19"** com uma distância de **4,57 m** de frente até o vértice **2** de coordenada (EX: **532.070,8317** NY: **8.612.895,9174**), confrontando com **Escadaria 03**, daí deflete à direita no azimute de **284°39'54"** com uma distância de **7,78 m** do lado esquerdo até o vértice **3** de coordenada (EX: **532.063,3027** NY: **8.612.897,8877**), confrontando com **Lote 55**, daí deflete à direita no azimute de **12°24'01"** com uma distância de **4,58 m** ao fundo até o vértice **4** de coordenada (EX: **532.064,2857** NY: **8.612.902,3582**), confrontando com **Lote 62**, daí deflete à direita no azimute de **104°42'59"** com uma distância de **7,78 m** do lado direito até o vértice **1** de coordenada (EX: **532.071,8058** NY: **8.612.900,3831**), confrontando com **Lote 57**.

Descrição Perimétrica

Pontos	Coordenadas X	Coordenadas Y	Azimute	Distância
001 002	532.070,8317	8.612.895,9174	192°18'19"	4,571 m
002 003	532.063,3027	8.612.897,8877	284°39'54"	7,783 m
003 004	532.064,2857	8.612.902,3582	12°24'01"	4,577 m
004 001	532.071,8058	8.612.900,3831	104°42'59"	7,775 m

Santo Amaro - Ba, Quinta-feira, 01 de Fevereiro de 2024.


Fábio de Mello Lopes

Engenheiro Agrimensor

CREA:72566/D BA

ART: BA20230479011

Prefeitura Municipal de Santo Amaro

Memorial Descritivo

Quadra 64B	Lote 57	Área Total: 28,38 metros ²	Perímetro: 23,74 metros
Beneficiário: Município de Santo Amaro			Município: Santo Amaro BA

O Lote de terreno sob nº 57, localizado no Bairro Candelândia, na quadra formada pela **Rua C, Rua F, Rua E, Escadaria 03 e Rua A**, localizado na esquina da Escadaria 03 com a Escadaria 03, de formato irregular, abrangendo uma área de **28,38** (vinte e oito metros quadrados e trinta e oito décimos quadrados) e um perímetro de 23,74 m.

Para quem da Escadaria 03 olha para o lote 57 inicia-se a descrição no vértice **1** na coordenada (EX: **532.073,2915** NY: **8.612.903,6805**), no azimute de **195°00'28"** com uma distância de **3,57 m** de frente até o vértice **2** de coordenada (EX: **532.072,3679** NY: **8.612.900,2354**), confrontando com **Escadaria 03**, daí deflete à direita no azimute de **284°43'00"** com uma distância de **0,58 m** do lado esquerdo até o vértice **3** de coordenada (EX: **532.071,8058** NY: **8.612.900,3831**), confrontando com **Escadaria 03**, daí deflete à esquerda no azimute de **284°42'59"** com uma distância de **7,78 m** do lado esquerdo até o vértice **4** de coordenada (EX: **532.064,2857** NY: **8.612.902,3582**), confrontando com **Lote 56**, daí deflete à direita no azimute de **8°41'38"** com uma distância de **3,10 m** ao fundo até o vértice **5** de coordenada (EX: **532.064,7540** NY: **8.612.905,4208**), confrontando com **Lote 62**, daí deflete à direita no azimute de **101°31'17"** com uma distância de **8,71 m** do lado direito até o vértice **1** de coordenada (EX: **532.073,2915** NY: **8.612.903,6805**), confrontando com **Lote 58**.

Descrição Perimétrica

Pontos	Coordenadas X	Coordenadas Y	Azimute	Distância
001 002	532.072,3679	8.612.900,2354	195°00'28"	3,567 m
002 003	532.071,8058	8.612.900,3831	284°43'00"	0,581 m
003 004	532.064,2857	8.612.902,3582	284°42'59"	7,775 m
004 005	532.064,7540	8.612.905,4208	8°41'38"	3,098 m
005 001	532.073,2915	8.612.903,6805	101°31'17"	8,713 m

Santo Amaro - Ba, Quinta-feira, 01 de Fevereiro de 2024.



Fábio de Mello Lopes

Engenheiro Agrimensor

CREA:72566/D BA

ART: BA20230479011

Prefeitura Municipal de Santo Amaro

Memorial Descritivo

Quadra 64B	Lote 58	Área Total: 47,49 metros ²	Perímetro: 28,94 metros
Beneficiário: Município de Santo Amaro			Município: Santo Amaro BA

O Lote de terreno sob nº 58, localizado no Bairro Candolândia, na quadra formada pela **Rua C, Rua F, Rua E, Escadaria 03 e Rua A**, localizado na esquina da Escadaria 03 com a Escadaria 03, de formato irregular, abrangendo uma área de **47,49** (quarenta e sete metros quadrados e quarenta e nove décimos quadrados) e um perímetro de 28,94 m.

Para quem da Escadaria 03 olha para o lote 58 inicia-se a descrição no vértice **1** na coordenada (EX: **532.074,6888** NY: **8.612.908,4360**), no azimute de **189°56'40"** com uma distância de **4,94 m** de frente até o vértice **2** de coordenada (EX: **532.073,8363** NY: **8.612.903,5738**), confrontando com **Escadaria 03**, daí deflete à direita no azimute de **281°04'55"** com uma distância de **0,56 m** do lado esquerdo até o vértice **3** de coordenada (EX: **532.073,2915** NY: **8.612.903,6805**), confrontando com **Escadaria 03**, daí deflete à direita no azimute de **281°31'17"** com uma distância de **8,71 m** do lado esquerdo até o vértice **4** de coordenada (EX: **532.064,7540** NY: **8.612.905,4208**), confrontando com **Lote 57**, daí deflete à direita no azimute de **7°03'11"** com uma distância de **5,19 m** ao fundo até o vértice **5** de coordenada (EX: **532.065,3907** NY: **8.612.910,5671**), confrontando com **Lote 62**, daí deflete à direita no azimute de **102°54'33"** com uma distância de **9,54 m** do lado direito até o vértice **1** de coordenada (EX: **532.074,6888** NY: **8.612.908,4360**), confrontando com **Lote 59**.

Descrição Perimétrica

Pontos	Coordenadas X	Coordenadas Y	Azimute	Distância	
001	002	532.073,8363	8.612.903,5738	189°56'40"	4,936 m
002	003	532.073,2915	8.612.903,6805	281°04'55"	0,555 m
003	004	532.064,7540	8.612.905,4208	281°31'17"	8,713 m
004	005	532.065,3907	8.612.910,5671	7°03'11"	5,186 m
005	001	532.074,6888	8.612.908,4360	102°54'33"	9,539 m

Santo Amaro - Ba, Quinta-feira, 01 de Fevereiro de 2024.



Fábio de Mello Lopes

Engenheiro Agrimensor

CREA:72566/D BA

ART: BA20230479011

Prefeitura Municipal de Santo Amaro

Memorial Descritivo

Quadra 64B	Lote 59	Área Total: 49,47 metros ²	Perímetro: 29,43 metros
Beneficiário: Município de Santo Amaro			Município: Santo Amaro BA

O Lote de terreno sob nº 59, localizado no Bairro Candolândia, na quadra formada pela **Rua C, Rua F, Rua E, Escadaria 03 e Rua A**, de formato irregular, abrangendo uma área de **49,47** (quarenta e nove metros quadrados e quarenta e sete décimos quadrados) e um perímetro de **29,43 m**.

Para quem da Escadaria 03 olha para o lote 59 inicia-se a descrição no vértice **1** na coordenada (EX: **532.075,7307** NY: **8.612.913,6507**), no azimute de **191°17'56"** com uma distância de **5,32 m** de frente até o vértice **2** de coordenada (EX: **532.074,6888** NY: **8.612.908,4360**), confrontando com **Escadaria 03**, daí deflete à direita no azimute de **282°54'33"** com uma distância de **9,54 m** do lado esquerdo até o vértice **3** de coordenada (EX: **532.065,3907** NY: **8.612.910,5671**), confrontando com **Lote 58**, daí deflete à direita no azimute de **11°50'02"** com uma distância de **2,24 m** ao fundo até o vértice **4** de coordenada (EX: **532.065,8502** NY: **8.612.912,7600**), confrontando com **Lote 62**, daí deflete à esquerda no azimute de **11°50'00"** com uma distância de **2,84 m** ao fundo até o vértice **5** de coordenada (EX: **532.066,4326** NY: **8.612.915,5398**), confrontando com **Lote 62**, daí deflete à direita no azimute de **101°26'22"** com uma distância de **4,98 m** do lado direito até o vértice **6** de coordenada (EX: **532.071,3118** NY: **8.612.914,5525**), confrontando com **Lote 61**, daí deflete à direita no azimute de **101°32'03"** com uma distância de **4,51 m** do lado direito até o vértice **1** de coordenada (EX: **532.075,7307** NY: **8.612.913,6507**), confrontando com **Lote 60**.

Descrição Perimétrica

Pontos	Coordenadas X	Coordenadas Y	Azimute	Distância	
001	002	532.074,6888	8.612.908,4360	191°17'56"	5,318 m
002	003	532.065,3907	8.612.910,5671	282°54'33"	9,539 m
003	004	532.065,8502	8.612.912,7600	11°50'02"	2,241 m
004	005	532.066,4326	8.612.915,5398	11°50'00"	2,840 m
005	006	532.071,3118	8.612.914,5525	101°26'22"	4,978 m
006	001	532.075,7307	8.612.913,6507	101°32'03"	4,510 m

Santo Amaro - Ba, Quinta-feira, 01 de Fevereiro de 2024.

Fabio de Mello Lopes

Engenheiro Agrimensor

CREA:72566/D BA

ART: BA20230479011

Prefeitura Municipal de Santo Amaro

Memorial Descritivo

Quadra 64B	Lote 60	Área Total: 49,47 metros ²	Perímetro: 29,43 metros
Beneficiário: Município de Santo Amaro			Município: Santo Amaro BA

O Lote de terreno sob nº 59, localizado no Bairro Candolândia, na quadra formada pela **Rua C, Rua F, Rua E, Escadaria 03 e Rua A**, de formato irregular, abrangendo uma área de **49,47** (quarenta e nove metros quadrados e quarenta e sete décimos quadrados) e um perímetro de **29,43 m**.

Para quem da Escadaria 03 olha para o lote 59 inicia-se a descrição no vértice **1** na coordenada (EX: **532.075,7307** NY: **8.612.913,6507**), no azimute de **191°17'56"** com uma distância de **5,32 m** de frente até o vértice **2** de coordenada (EX: **532.074,6888** NY: **8.612.908,4360**), confrontando com **Escadaria 03**, daí deflete à direita no azimute de **282°54'33"** com uma distância de **9,54 m** do lado esquerdo até o vértice **3** de coordenada (EX: **532.065,3907** NY: **8.612.910,5671**), confrontando com **Lote 58**, daí deflete à direita no azimute de **11°50'02"** com uma distância de **2,24 m** ao fundo até o vértice **4** de coordenada (EX: **532.065,8502** NY: **8.612.912,7600**), confrontando com **Lote 62**, daí deflete à esquerda no azimute de **11°50'00"** com uma distância de **2,84 m** ao fundo até o vértice **5** de coordenada (EX: **532.066,4326** NY: **8.612.915,5398**), confrontando com **Lote 62**, daí deflete à direita no azimute de **101°26'22"** com uma distância de **4,98 m** do lado direito até o vértice **6** de coordenada (EX: **532.071,3118** NY: **8.612.914,5525**), confrontando com **Lote 61**, daí deflete à direita no azimute de **101°32'03"** com uma distância de **4,51 m** do lado direito até o vértice **1** de coordenada (EX: **532.075,7307** NY: **8.612.913,6507**), confrontando com **Lote 60**.

Descrição Perimétrica

Pontos	Coordenadas X	Coordenadas Y	Azimute	Distância	
001	002	532.074,6888	8.612.908,4360	191°17'56"	5,318 m
002	003	532.065,3907	8.612.910,5671	282°54'33"	9,539 m
003	004	532.065,8502	8.612.912,7600	11°50'02"	2,241 m
004	005	532.066,4326	8.612.915,5398	11°50'00"	2,840 m
005	006	532.071,3118	8.612.914,5525	101°26'22"	4,978 m
006	001	532.075,7307	8.612.913,6507	101°32'03"	4,510 m

Santo Amaro - Ba, Quinta-feira, 01 de Fevereiro de 2024.

Fabio de Mello Lopes

Engenheiro Agrimensor

CREA:72566/D BA

ART: BA20230479011

Prefeitura Municipal de Santo Amaro

Memorial Descritivo

Quadra 64B	Lote 61	Área Total: 71,65 metros ²	Perímetro: 38,55 metros
Beneficiário: Município de Santo Amaro			Município: Santo Amaro BA

O Lote de terreno sob nº 61, localizado no Bairro Candelândia, na quadra formada pela **Rua C, Rua F, Rua E, Escadaria 03 e Rua A**, de formato irregular, abrangendo uma área de **71,65** (setenta e um metros quadrados e sessenta e cinco décimos quadrados) e um perímetro de **38,55 m**.

Para quem da Rua E olha para o lote 61 inicia-se a descrição no vértice **1** na coordenada (EX: **532.068,3943** NY: **8.612.929,5830**), no azimute de **100°08'46"** com uma distância de **5,10 m** de frente até o vértice **2** de coordenada (EX: **532.073,4154** NY: **8.612.928,6845**), confrontando com **Rua E**, daí deflete à direita no azimute de **188°28'00"** com uma distância de **14,29 m** do lado esquerdo até o vértice **3** de coordenada (EX: **532.071,3118** NY: **8.612.914,5525**), confrontando com **Lote 60**, daí deflete à direita no azimute de **281°26'22"** com uma distância de **4,98 m** ao fundo até o vértice **4** de coordenada (EX: **532.066,4326** NY: **8.612.915,5398**), confrontando com **Lote 59**, daí deflete à direita no azimute de **7°57'09"** com uma distância de **5,51 m** do lado direito até o vértice **5** de coordenada (EX: **532.067,1954** NY: **8.612.921,0008**), confrontando com **Lote 62**, daí deflete à esquerda no azimute de **7°57'08"** com uma distância de **8,67 m** do lado direito até o vértice **1** de coordenada (EX: **532.068,3943** NY: **8.612.929,5830**), confrontando com **Lote 62**.

Descrição Perimétrica

Pontos	Coordenadas X	Coordenadas Y	Azimute	Distância
001 002	532.073,4154	8.612.928,6845	100°08'46"	5,101 m
002 003	532.071,3118	8.612.914,5525	188°28'00"	14,288 m
003 004	532.066,4326	8.612.915,5398	281°26'22"	4,978 m
004 005	532.067,1954	8.612.921,0008	7°57'09"	5,514 m
005 001	532.068,3943	8.612.929,5830	7°57'08"	8,666 m

Santo Amaro - Ba, Quinta-feira, 01 de Fevereiro de 2024.

Fábio de Mello Lopes

Engenheiro Agrimensor

CREA: 72566/D BA

ART: BA20230479011

Prefeitura Municipal de Santo Amaro

Memorial Descritivo

Quadra 64B	Lote 62	Área Total: 383,90 metros ²	Perímetro: 97,30 metros
Beneficiário: Município de Santo Amaro			Município: Santo Amaro BA

O Lote de terreno sob nº 62, localizado no Bairro Candolândia, na quadra formada pela **Rua C, Rua F, Rua E, Escadaria 03 e Rua A**, de formato irregular, abrangendo uma área de **383,90** (trezentos e oitenta e três metros quadrados e noventa decímetros quadrados) e um perímetro de **97,30 m**.

Para quem da Rua E olha para o lote 62 inicia-se a descrição no vértice **1** na coordenada (EX: **532.061,5896** NY: **8.612.930,9183**), no azimute de **101°06'07"** com uma distância de **6,93 m** de frente até o vértice **2** de coordenada (EX: **532.068,3943** NY: **8.612.929,5830**), confrontando com **Rua E**, daí deflete à direita no azimute de **187°57'08"** com uma distância de **8,67 m** do lado esquerdo até o vértice **3** de coordenada (EX: **532.067,1954** NY: **8.612.921,0008**), confrontando com **Lote 61**, daí deflete à direita no azimute de **187°57'09"** com uma distância de **5,51 m** do lado esquerdo até o vértice **4** de coordenada (EX: **532.066,4326** NY: **8.612.915,5398**), confrontando com **Lote 61**, daí deflete à direita no azimute de **191°50'00"** com uma distância de **2,84 m** do lado esquerdo até o vértice **5** de coordenada (EX: **532.065,8502** NY: **8.612.912,7600**), confrontando com **Lote 59**, daí deflete à direita no azimute de **191°50'02"** com uma distância de **2,24 m** do lado esquerdo até o vértice **6** de coordenada (EX: **532.065,3907** NY: **8.612.910,5671**), confrontando com **Lote 59**, daí deflete à esquerda no azimute de **187°03'11"** com uma distância de **5,19 m** do lado esquerdo até o vértice **7** de coordenada (EX: **532.064,7540** NY: **8.612.905,4208**), confrontando com **Lote 58**, daí deflete à direita no azimute de **188°41'38"** com uma distância de **3,10 m** do lado esquerdo até o vértice **8** de coordenada (EX: **532.064,2857** NY: **8.612.902,3582**), confrontando com **Lote 57**, daí deflete à direita no azimute de **192°24'01"** com uma distância de **4,58 m** do lado esquerdo até o vértice **9** de coordenada (EX: **532.063,3027** NY: **8.612.897,8877**), confrontando com **Lote 56**, daí deflete à direita no azimute de **270°37'43"** com uma distância de **4,53 m** ao fundo até o vértice **10** de coordenada (EX: **532.058,7693** NY: **8.612.897,9374**), confrontando com **Lote 55**, daí deflete à esquerda no azimute de **179°43'13"** com uma distância de **1,46 m** ao fundo até o vértice **11** de coordenada (EX: **532.058,7764** NY: **8.612.896,4786**), confrontando com **Lote 55**, daí deflete à direita no azimute de **268°26'43"** com uma distância de **1,53 m** ao fundo até o vértice **12** de coordenada (EX: **532.057,2513** NY: **8.612.896,4372**), confrontando com **Lote 55**, daí deflete à esquerda no azimute de **266°47'16"** com uma distância de **6,65 m** ao fundo até o vértice **13** de coordenada (EX: **532.050,6147** NY: **8.612.896,0648**), confrontando com **Lote 55**, daí deflete à direita no azimute de **4°28'57"** com uma distância de **24,54 m** ao fundo até o vértice **14** de coordenada (EX: **532.052,5323** NY: **8.612.920,5258**), confrontando com **Rua E**, daí deflete à direita no azimute de **104°12'11"** com uma distância de **3,95 m** ao fundo até o vértice **15** de coordenada (EX: **532.056,3624** NY: **8.612.919,5564**), confrontando com **Lote 64**, daí deflete à esquerda no azimute de **98°36'23"** com uma distância de **3,56 m** ao fundo até o vértice **16** de coordenada (EX: **532.059,8788** NY: **8.612.919,0242**), confrontando com **Lote 63**, daí deflete à esquerda no azimute de **8°11'05"** com uma distância de **12,02 m** ao fundo até o vértice **1** de coordenada (EX: **532.061,5896** NY: **8.612.930,9183**), confrontando com **Lote 63**.

Descrição Perimétrica

Pontos	Coordenadas X	Coordenadas Y	Azimute	Distância	
001	002	532.068,3943	8.612.929,5830	101°06'07"	6,935 m
002	003	532.067,1954	8.612.921,0008	187°57'08"	8,666 m

Prefeitura Municipal de Santo Amaro

003	004	532.066,4326	8.612.915,5398	187°57'09"	5,514 m
004	005	532.065,8502	8.612.912,7600	191°50'00"	2,840 m
005	006	532.065,3907	8.612.910,5671	191°50'02"	2,241 m
006	007	532.064,7540	8.612.905,4208	187°03'11"	5,186 m
007	008	532.064,2857	8.612.902,3582	188°41'38"	3,098 m
008	009	532.063,3027	8.612.897,8877	192°24'01"	4,577 m
009	010	532.058,7693	8.612.897,9374	270°37'43"	4,534 m
010	011	532.058,7764	8.612.896,4786	179°43'13"	1,459 m
011	012	532.057,2513	8.612.896,4372	268°26'43"	1,526 m
012	013	532.050,6147	8.612.896,0648	266°47'16"	6,647 m
013	014	532.052,5323	8.612.920,5258	4°28'57"	24,536 m
014	015	532.056,3624	8.612.919,5564	104°12'11"	3,951 m
015	016	532.059,8788	8.612.919,0242	98°36'23"	3,556 m
016	001	532.061,5896	8.612.930,9183	8°11'05"	12,017 m

Santo Amaro - Ba, Quinta-feira, 01 de Fevereiro de 2024.



Fabio de Mello Lopes

Engenheiro Agrimensor

CREA:72566/D BA

ART: BA20230479011

Prefeitura Municipal de Santo Amaro

Memorial Descritivo

Quadra 64B	Lote 63	Área Total: 46,50 metros ²	Perímetro: 31,95 metros
Beneficiário: Município de Santo Amaro			Município: Santo Amaro BA

O Lote de terreno sob nº 63, localizado no Bairro Candelândia, na quadra formada pela **Rua C, Rua F, Rua E, Escadaria 03 e Rua A**, de formato irregular, abrangendo uma área de **46,50** (quarenta e seis metros quadrados e cinquenta décimos quadrados) e um perímetro de **31,95 m**.

Para quem da Rua E olha para o lote 63 inicia-se a descrição no vértice **1** na coordenada (EX: **532.057,5409** NY: **8.612.931,7356**), no azimute de **101°24'47"** com uma distância de **4,13 m** de frente até o vértice **2** de coordenada (EX: **532.061,5896** NY: **8.612.930,9183**), confrontando com **Rua E**, daí deflete à direita no azimute de **188°11'05"** com uma distância de **12,02 m** do lado esquerdo até o vértice **3** de coordenada (EX: **532.059,8788** NY: **8.612.919,0242**), confrontando com **Lote 62**, daí deflete à direita no azimute de **278°36'23"** com uma distância de **3,56 m** ao fundo até o vértice **4** de coordenada (EX: **532.056,3624** NY: **8.612.919,5564**), confrontando com **Lote 62**, daí deflete à direita no azimute de **5°31'37"** com uma distância de **12,24 m** do lado direito até o vértice **1** de coordenada (EX: **532.057,5409** NY: **8.612.931,7356**), confrontando com **Lote 64**.

Descrição Perimétrica

Pontos	Coordenadas X	Coordenadas Y	Azimute	Distância	
001	002	532.061,5896	8.612.930,9183	101°24'47"	4,130 m
002	003	532.059,8788	8.612.919,0242	188°11'05"	12,017 m
003	004	532.056,3624	8.612.919,5564	278°36'23"	3,556 m
004	001	532.057,5409	8.612.931,7356	5°31'37"	12,236 m

Santo Amaro - Ba, Quinta-feira, 01 de Fevereiro de 2024.

Fabio de Mello Lopes

Engenheiro Agrimensor

CREA:72566/D BA

ART: BA20230479011

Prefeitura Municipal de Santo Amaro

Memorial Descritivo

Quadra 64B	Lote 64	Área Total: 45,99 metros ²	Perímetro: 31,78 metros
Beneficiário: Município de Santo Amaro			Município: Santo Amaro BA

O Lote de terreno sob nº 64, localizado no Bairro Candelândia, na quadra formada pela **Rua C, Rua F, Rua E, Escadaria 03 e Rua A**, localizado na esquina da Rua E com a Rua E, de formato irregular, abrangendo uma área de **45,99** (quarenta e cinco metros quadrados e noventa e nove décimos quadrados) e um perímetro de **31,78** m.

Para quem da Rua E olha para o lote 64 inicia-se a descrição no vértice **1** na coordenada (EX: **532.053,8629** NY: **8.612.932,3249**), no azimute de **99°06'08"** com uma distância de **3,72 m** de frente até o vértice **2** de coordenada (EX: **532.057,5409** NY: **8.612.931,7356**), confrontando com **Rua E**, daí deflete à direita no azimute de **185°31'37"** com uma distância de **12,24 m** do lado esquerdo até o vértice **3** de coordenada (EX: **532.056,3624** NY: **8.612.919,5564**), confrontando com **Lote 63**, daí deflete à direita no azimute de **284°12'11"** com uma distância de **3,95 m** ao fundo até o vértice **4** de coordenada (EX: **532.052,5323** NY: **8.612.920,5258**), confrontando com **Lote 62**, daí deflete à direita no azimute de **6°26'02"** com uma distância de **7,98 m** do lado direito até o vértice **5** de coordenada (EX: **532.053,4266** NY: **8.612.928,4563**), confrontando com **Área Remanescente**, daí deflete à direita no azimute de **6°26'02"** com uma distância de **3,89 m** do lado direito até o vértice **1** de coordenada (EX: **532.053,8629** NY: **8.612.932,3249**), confrontando com **Rua E**.

Descrição Perimétrica

Pontos	Coordenadas X	Coordenadas Y	Azimute	Distância	
001	002	532.057,5409	8.612.931,7356	99°06'08"	3,725 m
002	003	532.056,3624	8.612.919,5564	185°31'37"	12,236 m
003	004	532.052,5323	8.612.920,5258	284°12'11"	3,951 m
004	005	532.053,4266	8.612.928,4563	6°26'02"	7,981 m
005	001	532.053,8629	8.612.932,3249	6°26'02"	3,893 m

Santo Amaro - Ba, Quinta-feira, 01 de Fevereiro de 2024.


Fábio de Mello Lopes

Engenheiro Agrimensor
CREA:72566/D BA ART: BA20230479011

Prefeitura Municipal de Santo Amaro

Memorial Descritivo

Quadra 64B	Lote 65	Área Total: 55,10 metros ²	Perímetro: 31,16 metros
Beneficiário: Município de Santo Amaro			Município: Santo Amaro BA

O Lote de terreno sob nº 65, localizado no município de Santo Amaro - Ba, na quadra formada pela **Rua C, Rua F, Rua E, Escadaria 03 e Rua A**, localizado na esquina da Rua E, de formato irregular, abrangendo uma área de **55,10** (cinquenta e cinco metros quadrados e dez décimos quadrados) e um perímetro de 31,16 m.

Para quem da Rua E olha para o lote 65 inicia-se a descrição no vértice **1** na coordenada (EX: **532.041,6498** NY: **8.612.930,9575**), no azimute de **96°48'13"** com uma distância de **5,38 m** de frente até o vértice **2** de coordenada (EX: **532.046,9899** NY: **8.612.930,3204**), confrontando com **Rua E**, daí deflete à direita no azimute de **185°32'24"** com uma distância de **1,26 m** do lado esquerdo até o vértice **3** de coordenada (EX: **532.046,8679** NY: **8.612.929,0620**), confrontando com **Rua E**, daí deflete à esquerda no azimute de **185°32'24"** com uma distância de **8,77 m** do lado esquerdo até o vértice **4** de coordenada (EX: **532.046,0210** NY: **8.612.920,3304**), confrontando com **Área Remanescente**, daí deflete à direita no azimute de **274°29'28"** com uma distância de **5,49 m** ao fundo até o vértice **5** de coordenada (EX: **532.040,5524** NY: **8.612.920,7600**), confrontando com **Área Remanescente**, daí deflete à direita no azimute de **6°08'31"** com uma distância de **10,26 m** do lado direito até o vértice **1** de coordenada (EX: **532.041,6498** NY: **8.612.930,9575**), confrontando com **Lote 66**.

Descrição Perimétrica

Pontos	Coordenadas X	Coordenadas Y	Azimute	Distância
001 002	532.046,9899	8.612.930,3204	96°48'13"	5,378 m
002 003	532.046,8679	8.612.929,0620	185°32'24"	1,264 m
003 004	532.046,0210	8.612.920,3304	185°32'24"	8,773 m
004 005	532.040,5524	8.612.920,7600	274°29'28"	5,485 m
005 001	532.041,6498	8.612.930,9575	6°08'31"	10,256 m

Santo Amaro - Ba, Quinta-feira, 01 de Fevereiro de 2024.



Fabio de Mello Lopes

Engenheiro Agrimensor

CREA:72566/D BA

ART: BA20230479011

Prefeitura Municipal de Santo Amaro

Memorial Descritivo

Quadra 64B	Lote 66	Área Total: 88,00 metros ²	Perímetro: 53,36 metros
Beneficiário: Município de Santo Amaro			Município: Santo Amaro BA

O Lote de terreno sob nº 66, localizado no Bairro Candolândia, na quadra formada pela **Rua C, Rua F, Rua E, Escadaria 03 e Rua A**, localizado na esquina da Rua E, de formato irregular, abrangendo uma área de **88,00** (oitenta e oito metros quadrados) e um perímetro de **53,36 m**.

Para quem da Rua E olha para o lote 66 inicia-se a descrição no vértice **1** na coordenada (EX: **532.038,3763** NY: **8.612.932,9000**), no azimute de **96°31'22"** com uma distância de **3,46 m** de frente até o vértice **2** de coordenada (EX: **532.041,8165** NY: **8.612.932,5067**), confrontando com **Rua E**, daí deflete à direita no azimute de **186°08'31"** com uma distância de **1,56 m** do lado esquerdo até o vértice **3** de coordenada (EX: **532.041,6498** NY: **8.612.930,9575**), confrontando com **Rua E**, daí deflete à esquerda no azimute de **186°08'31"** com uma distância de **10,26 m** do lado esquerdo até o vértice **4** de coordenada (EX: **532.040,5524** NY: **8.612.920,7600**), confrontando com **Lote 65**, daí deflete à esquerda no azimute de **186°08'30"** com uma distância de **1,84 m** do lado esquerdo até o vértice **5** de coordenada (EX: **532.040,3558** NY: **8.612.918,9327**), confrontando com **Área Remanescente**, daí deflete à direita no azimute de **194°18'56"** com uma distância de **6,36 m** do lado esquerdo até o vértice **6** de coordenada (EX: **532.038,7828** NY: **8.612.912,7685**), confrontando com **Área Remanescente**, daí deflete à direita no azimute de **289°19'04"** com uma distância de **3,57 m** ao fundo até o vértice **7** de coordenada (EX: **532.035,4179** NY: **8.612.913,9480**), confrontando com **Lote 67**, daí deflete à esquerda no azimute de **287°46'07"** com uma distância de **0,66 m** ao fundo até o vértice **8** de coordenada (EX: **532.034,7854** NY: **8.612.914,1507**), confrontando com **Rua F**, daí deflete à direita no azimute de **12°22'39"** com uma distância de **5,49 m** do lado direito até o vértice **9** de coordenada (EX: **532.035,9614** NY: **8.612.919,5095**), confrontando com **Rua F**, daí deflete à esquerda no azimute de **7°56'46"** com uma distância de **5,20 m** do lado direito até o vértice **10** de coordenada (EX: **532.036,6797** NY: **8.612.924,6556**), confrontando com **Rua F**, daí deflete à esquerda no azimute de **4°20'06"** com uma distância de **8,24 m** do lado direito até o vértice **11** de coordenada (EX: **532.037,3024** NY: **8.612.932,8688**), confrontando com **Rua F**, daí deflete à esquerda no azimute de **351°13'34"** com uma distância de **2,91 m** do lado direito até o vértice **12** de coordenada (EX: **532.036,8591** NY: **8.612.935,7409**), confrontando com **Rua F**, daí deflete à direita no azimute de **97°22'26"** com uma distância de **1,07 m** do lado direito até o vértice **13** de coordenada (EX: **532.037,9205** NY: **8.612.935,6035**), confrontando com **Rua E**, daí deflete à direita no azimute de **170°25'50"** com uma distância de **2,74 m** do lado direito até o vértice **1** de coordenada (EX: **532.038,3763** NY: **8.612.932,9000**), confrontando com **Rua E**.

Descrição Perimétrica

Pontos	Coordenadas X	Coordenadas Y	Azimute	Distância	
001	002	532.046,9899	8.612.930,3204	96°48'13"	5,378 m
002	003	532.046,8679	8.612.929,0620	185°32'24"	1,264 m
003	004	532.046,0210	8.612.920,3304	185°32'24"	8,773 m
004	005	532.040,5524	8.612.920,7600	274°29'28"	5,485 m
005	001	532.041,6498	8.612.930,9575	6°08'31"	10,256 m

Prefeitura Municipal de Santo Amaro

Santo Amaro - Ba, Quinta-feira, 01 de Fevereiro de 2024.



Fabio de Mello Lopes

Engenheiro Agrimensor

CREA:72566/D BA

ART: BA20230479011

Prefeitura Municipal de Santo Amaro

Memorial Descritivo

Quadra 64B	Lote 67	Área Total: 41,35 metros ²	Perímetro: 28,05 metros
Beneficiário: Município de Santo Amaro			Município: Santo Amaro BA

O Lote de terreno sob nº 67, localizado no Bairro Candelândia, na quadra formada pela **Rua C, Rua F, Rua E, Escadaria 03 e Rua A**, localizado na esquina da Rua F com a Rua E, de formato irregular, abrangendo uma área de **41,35** (quarenta e um metros quadrados e trinta e cinco decímetros quadrados) e um perímetro de **28,05** m.

Para quem da Rua F olha para o lote 67 inicia-se a descrição no vértice **1** na coordenada (EX: **532.033,8755** NY: **8.612.910,6388**), no azimute de **24°59'22"** com uma distância de **3,65 m** de frente até o vértice **2** de coordenada (EX: **532.035,4179** NY: **8.612.913,9480**), confrontando com **Rua F**, daí deflete à direita no azimute de **109°19'04"** com uma distância de **3,57 m** do lado esquerdo até o vértice **3** de coordenada (EX: **532.038,7828** NY: **8.612.912,7685**), confrontando com **Lote 66**, daí deflete à esquerda no azimute de **109°19'04"** com uma distância de **5,65 m** do lado esquerdo até o vértice **4** de coordenada (EX: **532.044,1110** NY: **8.612.910,9007**), confrontando com **Área Remanescente**, daí deflete à direita no azimute de **192°47'40"** com uma distância de **4,96 m** ao fundo até o vértice **5** de coordenada (EX: **532.043,0121** NY: **8.612.906,0619**), confrontando com **Área Remanescente**, daí deflete à direita no azimute de **296°36'28"** com uma distância de **10,22 m** do lado direito até o vértice **1** de coordenada (EX: **532.033,8755** NY: **8.612.910,6388**), confrontando com **Lote 68**.

Descrição Perimétrica

Pontos	Coordenadas X	Coordenadas Y	Azimute	Distância	
001	002	532.035,4179	8.612.913,9480	24°59'22"	3,651 m
002	003	532.038,7828	8.612.912,7685	109°19'04"	3,566 m
003	004	532.044,1110	8.612.910,9007	109°19'04"	5,646 m
004	005	532.043,0121	8.612.906,0619	192°47'40"	4,962 m
005	001	532.033,8755	8.612.910,6388	296°36'28"	10,219 m

Santo Amaro - Ba, Quinta-feira, 01 de Fevereiro de 2024.



Fábio de Mello Lopes

Engenheiro Agrimensor

CREA:72566/D BA ART: BA20230479011

Prefeitura Municipal de Santo Amaro

Memorial Descritivo

Quadra 64B	Lote 68	Área Total: 54,89 metros ²	Perímetro: 35,72 metros
Beneficiário: Município de Santo Amaro			Município: Santo Amaro BA

O Lote de terreno sob nº 68, localizado no Bairro Candelândia, na quadra formada pela **Rua C, Rua F, Rua E, Escadaria 03 e Rua A**, localizado na esquina da Rua F com a Rua E, de formato irregular, abrangendo uma área de **54,89** (cinquenta e quatro metros quadrados e oitenta e nove decímetros quadrados) e um perímetro de **35,72** m.

Para quem da Rua F olha para o lote 68 inicia-se a descrição no vértice **1** na coordenada (EX: **532.032,1483** NY: **8.612.907,3356**), no azimute de **27°36'19"** com uma distância de **3,73 m** de frente até o vértice **2** de coordenada (EX: **532.033,8755** NY: **8.612.910,6388**), confrontando com **Rua F**, daí deflete à direita no azimute de **116°36'28"** com uma distância de **10,22 m** do lado esquerdo até o vértice **3** de coordenada (EX: **532.043,0121** NY: **8.612.906,0619**), confrontando com **Lote 67**, daí deflete à direita no azimute de **121°01'56"** com uma distância de **3,58 m** do lado esquerdo até o vértice **4** de coordenada (EX: **532.046,0840** NY: **8.612.904,2138**), confrontando com **Área Remanescente**, daí deflete à direita no azimute de **200°51'16"** com uma distância de **3,93 m** ao fundo até o vértice **5** de coordenada (EX: **532.044,6854** NY: **8.612.900,5426**), confrontando com **Área Remanescente**, daí deflete à direita no azimute de **298°27'01"** com uma distância de **14,26 m** do lado direito até o vértice **1** de coordenada (EX: **532.032,1483** NY: **8.612.907,3356**), confrontando com **Lote 69**.

Descrição Perimétrica

Pontos	Coordenadas X	Coordenadas Y	Azimute	Distância
001 002	532.033,8755	8.612.910,6388	27°36'19"	3,727 m
002 003	532.043,0121	8.612.906,0619	116°36'28"	10,219 m
003 004	532.046,0840	8.612.904,2138	121°01'56"	3,585 m
004 005	532.044,6854	8.612.900,5426	200°51'16"	3,929 m
005 001	532.032,1483	8.612.907,3356	298°27'01"	14,259 m

Santo Amaro - Ba, Quinta-feira, 01 de Fevereiro de 2024.



Fábio de Mello Lopes

Engenheiro Agrimensor

CREA:72566/D BA

ART: BA20230479011

Prefeitura Municipal de Santo Amaro

Memorial Descritivo

Quadra 64B	Lote 69	Área Total: 103,66 metros ²	Perímetro: 44,69 metros
Beneficiário: Município de Santo Amaro			Município: Santo Amaro BA

O Lote de terreno sob nº 69, localizado no Bairro Candolândia, na quadra formada pela **Rua C, Rua F, Rua E, Escadaria 03 e Rua A**, localizado na esquina da Rua F com a Rua E, de formato irregular, abrangendo uma área de **103,66** (cento e três metros quadrados e sessenta e seis decímetros quadrados) e um perímetro de **44,69** m.

Para quem da Rua F olha para o lote 69 inicia-se a descrição no vértice **1** na coordenada (EX: **532.028,6019** NY: **8.612.900,8548**), no azimute de **28°41'16"** com uma distância de **7,39 m** de frente até o vértice **2** de coordenada (EX: **532.032,1483** NY: **8.612.907,3356**), confrontando com **Rua F**, daí deflete à direita no azimute de **118°27'01"** com uma distância de **14,26 m** do lado esquerdo até o vértice **3** de coordenada (EX: **532.044,6854** NY: **8.612.900,5426**), confrontando com **Lote 68**, daí deflete à direita no azimute de **197°33'25"** com uma distância de **6,31 m** ao fundo até o vértice **4** de coordenada (EX: **532.042,7811** NY: **8.612.894,5238**), confrontando com **Área Remanescente**, daí deflete à direita no azimute de **298°59'07"** com uma distância de **2,77 m** do lado direito até o vértice **5** de coordenada (EX: **532.040,3563** NY: **8.612.895,8670**), confrontando com **Área Remanescente**, daí deflete à direita no azimute de **298°59'07"** com uma distância de **0,73 m** do lado direito até o vértice **6** de coordenada (EX: **532.039,7155** NY: **8.612.896,2220**), confrontando com **Lote 70**, daí deflete à esquerda no azimute de **284°32'27"** com uma distância de **8,26 m** do lado direito até o vértice **7** de coordenada (EX: **532.031,7237** NY: **8.612.898,2949**), confrontando com **Lote 70**, daí deflete à direita no azimute de **13°14'26"** com uma distância de **1,31 m** do lado direito até o vértice **8** de coordenada (EX: **532.032,0234** NY: **8.612.899,5686**), confrontando com **Lote 70**, daí deflete à esquerda no azimute de **290°36'07"** com uma distância de **3,39 m** do lado direito até o vértice **9** de coordenada (EX: **532.028,8523** NY: **8.612.900,7607**), confrontando com **Lote 70**, daí deflete à esquerda no azimute de **290°35'51"** com uma distância de **0,27 m** do lado direito até o vértice **1** de coordenada (EX: **532.028,6019** NY: **8.612.900,8548**), confrontando com **Rua F**.

Descrição Perimétrica

Pontos	Coordenadas X	Coordenadas Y	Azimute	Distância	
001	002	532.032,1483	8.612.907,3356	28°41'16"	7,388 m
002	003	532.044,6854	8.612.900,5426	118°27'01"	14,259 m
003	004	532.042,7811	8.612.894,5238	197°33'25"	6,313 m
004	005	532.040,3563	8.612.895,8670	298°59'07"	2,772 m
005	006	532.039,7155	8.612.896,2220	298°59'07"	0,733 m
006	007	532.031,7237	8.612.898,2949	284°32'27"	8,256 m
007	008	532.032,0234	8.612.899,5686	13°14'26"	1,308 m
008	009	532.028,8523	8.612.900,7607	290°36'07"	3,388 m
009	001	532.028,6019	8.612.900,8548	290°35'51"	0,267 m

Santo Amaro - Ba, Quinta-feira, 01 de Fevereiro de 2024.



Fábio de Mello

Lopes Engenheiro

Agrimensor CREA:72566/D

BA

ART: BA20230479011

Prefeitura Municipal de Santo Amaro

Memorial Descritivo

Quadra 64B	Lote 70	Área Total: 69,65 metros ²	Perímetro: 38,63 metros
Beneficiário: Município de Santo Amaro			Município: Santo Amaro BA

O Lote de terreno sob nº 70, localizado no Bairro Candolândia, na quadra formada pela **Rua C, Rua F, Rua E, Escadaria 03 e Rua A**, localizado na esquina da Rua F, de formato irregular, abrangendo uma área de **69,65** (sessenta e nove metros quadrados e sessenta e cinco décimos quadrados) e um perímetro de 38,63 m.

Para quem da Rua F olha para o lote 70 inicia-se a descrição no vértice **1** na coordenada (EX: **532.026,7460** NY: **8.612.894,2662**), no azimute de **13°14'40"** com uma distância de **4,92 m** de frente até o vértice **2** de coordenada (EX: **532.027,8722** NY: **8.612.899,0511**), confrontando com **Rua F**, daí deflete à direita no azimute de **101°32'00"** com uma distância de **0,53 m** do lado esquerdo até o vértice **3** de coordenada (EX: **532.028,3959** NY: **8.612.898,9442**), confrontando com **Rua F**, daí deflete à esquerda no azimute de **14°06'15"** com uma distância de **1,87 m** do lado esquerdo até o vértice **4** de coordenada (EX: **532.028,8523** NY: **8.612.900,7607**), confrontando com **Rua F**, daí deflete à direita no azimute de **110°36'07"** com uma distância de **3,39 m** do lado esquerdo até o vértice **5** de coordenada (EX: **532.032,0234** NY: **8.612.899,5686**), confrontando com **Lote 69**, daí deflete à direita no azimute de **193°14'26"** com uma distância de **1,31 m** do lado esquerdo até o vértice **6** de coordenada (EX: **532.031,7237** NY: **8.612.898,2949**), confrontando com **Lote 69**, daí deflete à esquerda no azimute de **104°32'27"** com uma distância de **8,26 m** do lado esquerdo até o vértice **7** de coordenada (EX: **532.039,7155** NY: **8.612.896,2220**), confrontando com **Lote 69**, daí deflete à direita no azimute de **118°59'07"** com uma distância de **0,73 m** do lado esquerdo até o vértice **8** de coordenada (EX: **532.040,3563** NY: **8.612.895,8670**), confrontando com **Lote 69**, daí deflete à direita no azimute de **193°10'51"** com uma distância de **4,73 m** ao fundo até o vértice **9** de coordenada (EX: **532.039,2785** NY: **8.612.891,2646**), confrontando com **Área Remanescente**, daí deflete à direita no azimute de **283°28'08"** com uma distância de **11,79 m** do lado direito até o vértice **10** de coordenada (EX: **532.027,8161** NY: **8.612.894,0099**), confrontando com **Lote 71**, daí deflete à direita no azimute de **283°28'09"** com uma distância de **1,10 m** do lado direito até o vértice **1** de coordenada (EX: **532.026,7460** NY: **8.612.894,2662**), confrontando com **Rua F**.

Descrição Perimétrica

Pontos	Coordenadas X	Coordenadas Y	Azimute	Distância	
001	002	532.027,8722	8.612.899,0511	13°14'40"	4,916 m
002	003	532.028,3959	8.612.898,9442	101°32'00"	0,535 m
003	004	532.028,8523	8.612.900,7607	14°06'15"	1,873 m
004	005	532.032,0234	8.612.899,5686	110°36'07"	3,388 m
005	006	532.031,7237	8.612.898,2949	193°14'26"	1,308 m
006	007	532.039,7155	8.612.896,2220	104°32'27"	8,256 m
007	008	532.040,3563	8.612.895,8670	118°59'07"	0,733 m
008	009	532.039,2785	8.612.891,2646	193°10'51"	4,727 m
009	010	532.027,8161	8.612.894,0099	283°28'08"	11,787 m
010	001	532.026,7460	8.612.894,2662	283°28'09"	1,100 m

Prefeitura Municipal de Santo Amaro

Santo Amaro - Ba, Quinta-feira, 01 de Fevereiro de 2024.



Fabio de Mello

Lopes Engenheiro

Agrimensor CREA:72566/D

BA

ART: BA20230479011

Prefeitura Municipal de Santo Amaro

Memorial Descritivo

Quadra 64B	Lote 71	Área Total: 131,62 metros ²	Perímetro: 50,33 metros
Beneficiário: Município de Santo Amaro			Município: Santo Amaro BA

O Lote de terreno sob nº 71, localizado no Bairro Candolândia, na quadra formada pela **Rua C, Rua F, Rua E, Escadaria 03 e Rua A**, localizado na esquina da Rua F com a Rua E, de formato irregular, abrangendo uma área de **131,62** (cento e trinta e um metros quadrados e sessenta e dois décimos quadrados) e um perímetro de 50,33 m.

Para quem da Rua F olha para o lote 71 inicia-se a descrição no vértice **1** na coordenada (EX: **532.025,8735** NY: **8.612.886,4446**), no azimute de **14°24'04"** com uma distância de **7,81 m** de frente até o vértice **2** de coordenada (EX: **532.027,8161** NY: **8.612.894,0099**), confrontando com **Rua F**, daí deflete à direita no azimute de **103°28'08"** com uma distância de **11,79 m** do lado esquerdo até o vértice **3** de coordenada (EX: **532.039,2785** NY: **8.612.891,2646**), confrontando com **Lote 70**, daí deflete à direita no azimute de **111°49'27"** com uma distância de **5,84 m** do lado esquerdo até o vértice **4** de coordenada (EX: **532.044,7041** NY: **8.612.889,0918**), confrontando com **Área Remanescente**, daí deflete à direita no azimute de **183°58'30"** com uma distância de **2,94 m** ao fundo até o vértice **5** de coordenada (EX: **532.044,5002** NY: **8.612.886,1562**), confrontando com **Área Remanescente**, daí deflete à direita no azimute de **185°26'02"** com uma distância de **3,29 m** ao fundo até o vértice **6** de coordenada (EX: **532.044,1882** NY: **8.612.882,8772**), confrontando com **Lote 51**, daí deflete à direita no azimute de **281°01'20"** com uma distância de **18,66 m** do lado direito até o vértice **1** de coordenada (EX: **532.025,8735** NY: **8.612.886,4446**), confrontando com **Lote 72**.

Descrição Perimétrica

Pontos	Coordenadas X	Coordenadas Y	Azimute	Distância	
001	002	532.027,8161	8.612.894,0099	14°24'04"	7,811 m
002	003	532.039,2785	8.612.891,2646	103°28'08"	11,787 m
003	004	532.044,7041	8.612.889,0918	111°49'27"	5,845 m
004	005	532.044,5002	8.612.886,1562	183°58'30"	2,943 m
005	006	532.044,1882	8.612.882,8772	185°26'02"	3,294 m
006	001	532.025,8735	8.612.886,4446	281°01'20"	18,659 m

Santo Amaro - Ba, Quinta-feira, 01 de Fevereiro de 2024.

Fabio de Mello Lopes

Engenheiro Agrimensor

CREA: 72566/D BA

ART: BA20230479011

Prefeitura Municipal de Santo Amaro

Memorial Descritivo

Quadra 64B	Lote 72	Área Total: 111,53 metros ²	Perímetro: 49,37 metros
Beneficiário: Município de Santo Amaro			Município: Santo Amaro BA

O Lote de terreno sob nº 72, localizado no Bairro Candolândia, na quadra formada pela **Rua C, Rua F, Rua E, Escadaria 03 e Rua A**, de formato irregular, abrangendo uma área de **111,53** (cento e onze metros quadrados e cinquenta e três décimos quadrados) e um perímetro de 49,37 m.

Para quem da Rua F olha para o lote 72 inicia-se a descrição no vértice **1** na coordenada (EX: **532.025,1116** NY: **8.612.880,1377**), no azimute de **6°53'16"** com uma distância de **6,35 m** de frente até o vértice **2** de coordenada (EX: **532.044,1882** NY: **8.612.886,4446**), confrontando com **Rua F**, daí deflete à direita no azimute de **101°01'20"** com uma distância de **18,66 m** do lado esquerdo até o vértice **3** de coordenada (EX: **532.043,6582** NY: **8.612.882,8772**), confrontando com **Lote 71**, daí deflete à direita no azimute de **185°26'02"** com uma distância de **5,60 m** ao fundo até o vértice **4** de coordenada (EX: **532.043,6582** NY: **8.612.877,3054**), confrontando com **Lote 51**, daí deflete à direita no azimute de **278°40'57"** com uma distância de **18,76 m** do lado direito até o vértice **1** de coordenada (EX: **532.025,1116** NY: **8.612.880,1377**), confrontando com **Lote 73**.

Descrição Perimétrica

Pontos	Coordenadas X	Coordenadas Y	Azimute	Distância
001 002	532.025,8735	8.612.886,4446	6°53'16"	6,353 m
002 003	532.044,1882	8.612.882,8772	101°01'20"	18,659 m
003 004	532.043,6582	8.612.877,3054	185°26'02"	5,597 m
004 001	532.025,1116	8.612.880,1377	278°40'57"	18,762 m

Santo Amaro - Ba, Quinta-feira, 01 de Fevereiro de 2024.

Fabio de Mello Lopes

Engenheiro Agrimensor

CREA:72566/D BA

ART: BA20230479011

Prefeitura Municipal de Santo Amaro

Memorial Descritivo

Quadra 64B	Lote 73	Área Total: 104,33 metros ²	Perímetro: 48,52 metros
Beneficiário: Município de Santo Amaro			Município: Santo Amaro BA

O Lote de terreno sob nº 73, localizado no Bairro Candolândia, na quadra formada pela **Rua C, Rua F, Rua E, Escadaria 03 e Rua A**, distante 14,16 m da esquina da Rua F com a Rua E (Lote 71), de formato irregular, abrangendo uma área de **104,33** (cento e quatro metros quadrados e trinta e três décimos quadrados) e um perímetro de **48,52** m.

Para quem da Rua F olha para o lote 73 inicia-se a descrição no vértice **1** na coordenada (EX: **532.024,7964** NY: **8.612.874,0104**), no azimute de **2°56'40"** com uma distância de **6,14 m** de frente até o vértice **2** de coordenada (EX: **532.025,1116** NY: **8.612.880,1377**), confrontando com **Rua F**, daí deflete à direita no azimute de **98°40'57"** com uma distância de **18,76 m** do lado esquerdo até o vértice **3** de coordenada (EX: **532.043,6582** NY: **8.612.877,3054**), confrontando com **Lote 72**, daí deflete à direita no azimute de **184°33'48"** com uma distância de **5,08 m** ao fundo até o vértice **4** de coordenada (EX: **532.043,2543** NY: **8.612.872,2446**), confrontando com **Lote 50**, daí deflete à direita no azimute de **275°27'53"** com uma distância de **18,54 m** do lado direito até o vértice **1** de coordenada (EX: **532.024,7964** NY: **8.612.874,0104**), confrontando com **Lote 74**.

Descrição Perimétrica

Pontos	Coordenadas X	Coordenadas Y	Azimute	Distância
001 002	532.025,1116	8.612.880,1377	2°56'40"	6,135 m
002 003	532.043,6582	8.612.877,3054	98°40'57"	18,762 m
003 004	532.043,2543	8.612.872,2446	184°33'48"	5,077 m
004 001	532.024,7964	8.612.874,0104	275°27'53"	18,542 m

Santo Amaro - Ba, Quinta-feira, 01 de Fevereiro de 2024.

Fabio de Mello Lopes

Engenheiro Agrimensor

CREA:72566/D BA

ART: BA20230479011

Prefeitura Municipal de Santo Amaro

Memorial Descritivo

Quadra 64B	Lote 74	Área Total: 98,93 metros ²	Perímetro: 47,77 metros
Beneficiário: Município de Santo Amaro			Município: Santo Amaro BA

O Lote de terreno sob nº 74, localizado no Bairro Candolândia, na quadra formada pela **Rua C, Rua F, Rua E, Escadaria 03 e Rua A**, distante 20,30 m da esquina da Rua F com a Rua E (Lote 71), de formato irregular, abrangendo uma área de **98,93** (noventa e oito metros quadrados e noventa e três decímetros quadrados) e um perímetro de **47,77** m.

Para quem da Rua F olha para o lote 74 inicia-se a descrição no vértice **1** na coordenada (EX: **532.024,3282** NY: **8.612.868,5691**), no azimute de **4°55'07"** com uma distância de **5,46 m** de frente até o vértice **2** de coordenada (EX: **532.024,7964** NY: **8.612.874,0104**), confrontando com **Rua F**, daí deflete à direita no azimute de **95°27'53"** com uma distância de **18,54 m** do lado esquerdo até o vértice **3** de coordenada (EX: **532.043,2543** NY: **8.612.872,2446**), confrontando com **Lote 73**, daí deflete à direita no azimute de **184°33'48"** com uma distância de **2,93 m** ao fundo até o vértice **4** de coordenada (EX: **532.043,0215** NY: **8.612.869,3281**), confrontando com **Lote 50**, daí deflete à direita no azimute de **184°58'42"** com uma distância de **2,28 m** ao fundo até o vértice **5** de coordenada (EX: **532.042,8239** NY: **8.612.867,0600**), confrontando com **Lote 49**, daí deflete à direita no azimute de **274°39'52"** com uma distância de **18,56 m** do lado direito até o vértice **1** de coordenada (EX: **532.024,3282** NY: **8.612.868,5691**), confrontando com **Lote 75**.

Descrição Perimétrica

Pontos	Coordenadas X	Coordenadas Y	Azimute	Distância	
001	002	532.024,7964	8.612.874,0104	4°55'07"	5,461 m
002	003	532.043,2543	8.612.872,2446	95°27'53"	18,542 m
003	004	532.043,0215	8.612.869,3281	184°33'48"	2,926 m
004	005	532.042,8239	8.612.867,0600	184°58'42"	2,277 m
005	001	532.024,3282	8.612.868,5691	274°39'52"	18,557 m

Santo Amaro - Ba, Quinta-feira, 01 de Fevereiro de 2024.



Fabio de Mello Lopes

Engenheiro Agrimensor

CREA: 72566/D BA

ART: BA20230479011

Prefeitura Municipal de Santo Amaro

Memorial Descritivo

Quadra 64B	Lote 75	Área Total: 118,07 metros ²	Perímetro: 50,05 metros
Beneficiário: Município de Santo Amaro			Município: Santo Amaro BA

O Lote de terreno sob nº 75, localizado no município de Santo Amaro - Ba, na quadra formada pela **Rua C, Rua F, Rua E, Escadaria 03 e Rua A**, de formato irregular, abrangendo uma área de **118,07** (cento e dezoito metros quadrados e sete décimos quadrados) e um perímetro de 50,05 m.

Para quem da Rua F olha para o lote 75 inicia-se a descrição no vértice **1** na coordenada (EX: **532.023,9411** NY: **8.612.862,2225**), no azimute de **3°29'25"** com uma distância de **6,36 m** de frente até o vértice **2** de coordenada (EX: **532.024,3282** NY: **8.612.868,5691**), confrontando com **Rua F**, daí deflete à direita no azimute de **94°39'52"** com uma distância de **18,56 m** do lado esquerdo até o vértice **3** de coordenada (EX: **532.042,8239** NY: **8.612.867,0600**), confrontando com **Lote 74**, daí deflete à direita no azimute de **184°58'42"** com uma distância de **3,79 m** ao fundo até o vértice **4** de coordenada (EX: **532.042,4953** NY: **8.612.863,2872**), confrontando com **Lote 49**, daí deflete à esquerda no azimute de **177°33'10"** com uma distância de **2,61 m** ao fundo até o vértice **5** de coordenada (EX: **532.042,6068** NY: **8.612.860,6788**), confrontando com **Lote 48**, daí deflete à direita no azimute de **274°43'40"** com uma distância de **18,73 m** do lado direito até o vértice **1** de coordenada (EX: **532.023,9411** NY: **8.612.862,2225**), confrontando com **Lote 76**.

Descrição Perimétrica

Pontos	Coordenadas X	Coordenadas Y	Azimute	Distância
001 002	532.024,3282	8.612.868,5691	3°29'25"	6,358 m
002 003	532.042,8239	8.612.867,0600	94°39'52"	18,557 m
003 004	532.042,4953	8.612.863,2872	184°58'42"	3,787 m
004 005	532.042,6068	8.612.860,6788	177°33'10"	2,611 m
005 001	532.023,9411	8.612.862,2225	274°43'40"	18,729 m

Santo Amaro - Ba, Quinta-feira, 01 de Fevereiro de 2024.

Fabio de Mello Lopes

Engenheiro Agrimensor

CREA: 72566/D BA

ART: BA20230479011

Prefeitura Municipal de Santo Amaro

Memorial Descritivo

Quadra 64B	Lote 76	Área Total: 114,18 metros ²	Perímetro: 50,19 metros
Beneficiário: Município de Santo Amaro			Município: Santo Amaro BA

O Lote de terreno sob nº 76, localizado no Bairro Candolândia, na quadra formada pela **Rua C, Rua F, Rua E, Escadaria 03 e Rua A**, de formato irregular, abrangendo uma área de **114,18** (cento e quatorze metros quadrados e dezoito décimos quadrados) e um perímetro de 50,19 m.

Para quem da Rua F olha para o lote 76 inicia-se a descrição no vértice **1** na coordenada (EX: **532.023,5789** NY: **8.612.856,2412**), no azimute de **3°27'53"** com uma distância de **5,99 m** de frente até o vértice **2** de coordenada (EX: **532.023,9411** NY: **8.612.862,2225**), confrontando com **Rua F**, daí deflete à direita no azimute de **94°43'40"** com uma distância de **18,73 m** do lado esquerdo até o vértice **3** de coordenada (EX: **532.042,6068** NY: **8.612.860,6788**), confrontando com **Lote 75**, daí deflete à direita no azimute de **177°33'11"** com uma distância de **2,32 m** ao fundo até o vértice **4** de coordenada (EX: **532.042,7058** NY: **8.612.858,3619**), confrontando com **Lote 48**, daí deflete à esquerda no azimute de **176°25'59"** com uma distância de **3,73 m** ao fundo até o vértice **5** de coordenada (EX: **532.042,9376** NY: **8.612.854,6425**), confrontando com **Lote 47**, daí deflete à direita no azimute de **274°43'15"** com uma distância de **19,42 m** do lado direito até o vértice **1** de coordenada (EX: **532.023,5789** NY: **8.612.856,2412**), confrontando com **Lote 77**.

Descrição Perimétrica

Pontos	Coordenadas X	Coordenadas Y	Azimute	Distância	
001	002	532.023,9411	8.612.862,2225	3°27'53"	5,992 m
002	003	532.042,6068	8.612.860,6788	94°43'40"	18,729 m
003	004	532.042,7058	8.612.858,3619	177°33'11"	2,319 m
004	005	532.042,9376	8.612.854,6425	176°25'59"	3,727 m
005	001	532.023,5789	8.612.856,2412	274°43'15"	19,425 m

Santo Amaro - Ba, Quinta-feira, 01 de Fevereiro de 2024.



Fabio de Mello Lopes

Engenheiro Agrimensor

CREA: 72566/D BA

ART: BA20230479011

Prefeitura Municipal de Santo Amaro

Memorial Descritivo

Quadra 64B	Lote 77	Área Total: 109,03 metros ²	Perímetro: 49,64 metros
Beneficiário: Município de Santo Amaro			Município: Santo Amaro BA

O Lote de terreno sob nº 77, localizado no Bairro Candelândia, na quadra formada pela **Rua C, Rua F, Rua E, Escadaria 03 e Rua A**, distante 17,34 m da esquina da Rua F com a Rua A, de formato irregular, abrangendo uma área de **109,03** (cento e nove metros quadrados e três decímetros quadrados) e um perímetro de 49,64 m.

Para quem da Rua F olha para o lote 77 inicia-se a descrição no vértice **1** na coordenada (EX: **532.023,4322** NY: **8.612.850,5751**), no azimute de **1°29'00"** com uma distância de **5,67 m** de frente até o vértice **2** de coordenada (EX: **532.023,5789** NY: **8.612.856,2412**), confrontando com **Rua F**, daí deflete à direita no azimute de **94°43'15"** com uma distância de **19,42 m** do lado esquerdo até o vértice **3** de coordenada (EX: **532.042,9376** NY: **8.612.854,6425**), confrontando com **Lote 76**, daí deflete à direita no azimute de **187°58'36"** com uma distância de **5,77 m** ao fundo até o vértice **4** de coordenada (EX: **532.042,1375** NY: **8.612.848,9322**), confrontando com **Lote 46**, daí deflete à direita no azimute de **275°01'10"** com uma distância de **18,78 m** do lado direito até o vértice **1** de coordenada (EX: **532.023,4322** NY: **8.612.850,5751**), confrontando com **Lote 78**.

Descrição Perimétrica

Pontos	Coordenadas X	Coordenadas Y	Azimute	Distância
001 002	532.023,5789	8.612.856,2412	1°29'00"	5,668 m
002 003	532.042,9376	8.612.854,6425	94°43'15"	19,425 m
003 004	532.042,1375	8.612.848,9322	187°58'36"	5,766 m
004 001	532.023,4322	8.612.850,5751	275°01'10"	18,777 m

Santo Amaro - Ba, Quinta-feira, 01 de Fevereiro de 2024.

Fabio de Mello Lopes

Engenheiro Agrimensor

CREA:72566/D BA

ART: BA20230479011

Prefeitura Municipal de Santo Amaro

Memorial Descritivo

Quadra 64B	Lote 78	Área Total: 127,14 metros ²	Perímetro: 57,61 metros
Beneficiário: Município de Santo Amaro			Município: Santo Amaro BA

O Lote de terreno sob nº 78, localizado no Bairro Candelândia, na quadra formada pela **Rua C, Rua F, Rua E, Escadaria 03 e Rua A**, distante 12,07 m da esquina da Rua F, de formato irregular, abrangendo uma área de **127,14** (cento e vinte e sete metros quadrados e quatorze décimos quadrados) e um perímetro de 57,61 m.

Para quem da Rua F olha para o lote 78 inicia-se a descrição no vértice **1** na coordenada (EX: **532.023,0826** NY: **8.612.845,3117**), no azimute de **3°48'03"** com uma distância de **5,27 m** de frente até o vértice **2** de coordenada (EX: **532.023,4322** NY: **8.612.850,5751**), confrontando com **Rua F**, daí deflete à direita no azimute de **95°01'10"** com uma distância de **18,78 m** do lado esquerdo até o vértice **3** de coordenada (EX: **532.042,1375** NY: **8.612.848,9322**), confrontando com **Lote 77**, daí deflete à esquerda no azimute de **92°17'56"** com uma distância de **3,49 m** do lado esquerdo até o vértice **4** de coordenada (EX: **532.045,6267** NY: **8.612.848,7921**), confrontando com **Lote 46**, daí deflete à direita no azimute de **181°06'51"** com uma distância de **6,13 m** ao fundo até o vértice **5** de coordenada (EX: **532.045,5076** NY: **8.612.842,6668**), confrontando com **Lote 45**, daí deflete à direita no azimute de **271°50'16"** com uma distância de **10,21 m** do lado direito até o vértice **6** de coordenada (EX: **532.035,3012** NY: **8.612.842,9943**), confrontando com **Lote 44**, daí deflete à direita no azimute de **2°40'07"** com uma distância de **1,41 m** do lado direito até o vértice **7** de coordenada (EX: **532.035,3669** NY: **8.612.844,4033**), confrontando com **Lote 79**, daí deflete à esquerda no azimute de **274°13'46"** com uma distância de **12,32 m** do lado direito até o vértice **1** de coordenada (EX: **532.023,0826** NY: **8.612.845,3117**), confrontando com **Lote 79**.

Descrição Perimétrica

Pontos	Coordenadas X	Coordenadas Y	Azimute	Distância	
001	002	532.023,4322	8.612.850,5751	3°48'03"	5,275 m
002	003	532.042,1375	8.612.848,9322	95°01'10"	18,777 m
003	004	532.045,6267	8.612.848,7921	92°17'56"	3,492 m
004	005	532.045,5076	8.612.842,6668	181°06'51"	6,126 m
005	006	532.035,3012	8.612.842,9943	271°50'16"	10,212 m
006	007	532.035,3669	8.612.844,4033	2°40'07"	1,411 m
007	001	532.023,0826	8.612.845,3117	274°13'46"	12,318 m

Santo Amaro - Ba, Quinta-feira, 01 de Fevereiro de 2024.

Fabio de Mello Lopes

Engenheiro Agrimensor

CREA:72566/D BA

ART: BA20230479011

Prefeitura Municipal de Santo Amaro

Memorial Descritivo

Quadra 64B	Lote 79	Área Total: 83,29 metros ²	Perímetro: 38,16 metros
Beneficiário: Município de Santo Amaro			Município: Santo Amaro BA

O Lote de terreno sob nº 79, localizado no Bairro Candelândia, na quadra formada pela **Rua C, Rua F, Rua E, Escadaria 03 e Rua A**, distante 5,65 m da esquina da Rua F com a Rua A, de formato irregular, abrangendo uma área de **83,29** (oitenta e três metros quadrados e vinte e nove décimos quadrados) e um perímetro de 38,16 m.

Para quem da Rua F olha para o lote 79 inicia-se a descrição no vértice **1** na coordenada (EX: **532.022,7642** NY: **8.612.838,8996**), no azimute de **2°50'34"** com uma distância de **6,42 m** de frente até o vértice **2** de coordenada (EX: **532.023,0826** NY: **8.612.845,3117**), confrontando com **Rua F**, daí deflete à direita no azimute de **94°13'46"** com uma distância de **12,32 m** do lado esquerdo até o vértice **3** de coordenada (EX: **532.035,3669** NY: **8.612.844,4033**), confrontando com **Lote 78**, daí deflete à direita no azimute de **182°40'07"** com uma distância de **1,41 m** ao fundo até o vértice **4** de coordenada (EX: **532.035,3012** NY: **8.612.842,9943**), confrontando com **Lote 78**, daí deflete à direita no azimute de **183°31'32"** com uma distância de **5,72 m** ao fundo até o vértice **5** de coordenada (EX: **532.034,9495** NY: **8.612.837,2854**), confrontando com **Lote 44**, daí deflete à direita no azimute de **277°32'45"** com uma distância de **12,29 m** do lado direito até o vértice **1** de coordenada (EX: **532.022,7642** NY: **8.612.838,8996**), confrontando com **Lote 80**.

Descrição Perimétrica

Pontos	Coordenadas X	Coordenadas Y	Azimute	Distância	
001	002	532.023,0826	8.612.845,3117	2°50'34"	6,420 m
002	003	532.035,3669	8.612.844,4033	94°13'46"	12,318 m
003	004	532.035,3012	8.612.842,9943	182°40'07"	1,411 m
004	005	532.034,9495	8.612.837,2854	183°31'32"	5,720 m
005	001	532.022,7642	8.612.838,8996	277°32'45"	12,292 m

Santo Amaro - Ba, Quinta-feira, 01 de Fevereiro de 2024.

Fabio de Mello Lopes

Engenheiro Agrimensor

CREA: 72566/D BA

ART: BA20230479011

Prefeitura Municipal de Santo Amaro

Memorial Descritivo

Quadra 64B	Lote 80	Área Total: 126,18 metros ²	Perímetro: 55,42 metros
Beneficiário: Município de Santo Amaro			Município: Santo Amaro BA

O Lote de terreno sob nº 80, localizado no Bairro Candolândia, na quadra formada pela **Rua C, Rua F, Rua E, Escadaria 03 e Rua A**, localizado na esquina da Rua F com a Rua A, de formato irregular, abrangendo uma área de **126,18** (cento e vinte e seis metros quadrados e dezoito décimos quadrados) e um perímetro de 55,42 m.

Para quem da Rua F olha para o lote 80 inicia-se a descrição no vértice **1** na coordenada (EX: **532.022,6143** NY: **8.612.833,2491**), no azimute de **1°31'08"** com uma distância de **5,65 m** de frente até o vértice **2** de coordenada (EX: **532.022,7642** NY: **8.612.838,8996**), confrontando com **Rua F**, daí deflete à direita no azimute de **97°32'45"** com uma distância de **12,29 m** do lado esquerdo até o vértice **3** de coordenada (EX: **532.034,9495** NY: **8.612.837,2854**), confrontando com **Lote 79**, daí deflete à esquerda no azimute de **90°58'40"** com uma distância de **9,05 m** do lado esquerdo até o vértice **4** de coordenada (EX: **532.043,9932** NY: **8.612.837,1310**), confrontando com **Lote 44**, daí deflete à direita no azimute de **175°20'27"** com uma distância de **6,39 m** ao fundo até o vértice **5** de coordenada (EX: **532.044,5124** NY: **8.612.830,7604**), confrontando com **Lote 43**, daí deflete à direita no azimute de **274°25'49"** com uma distância de **7,32 m** do lado direito até o vértice **6** de coordenada (EX: **532.037,2118** NY: **8.612.831,3261**), confrontando com **Área Remanescente**, daí deflete à direita no azimute de **277°08'26"** com uma distância de **5,83 m** do lado direito até o vértice **7** de coordenada (EX: **532.031,4303** NY: **8.612.832,0503**), confrontando com **Área Remanescente**, daí deflete à direita no azimute de **277°15'11"** com uma distância de **4,15 m** do lado direito até o vértice **8** de coordenada (EX: **532.027,3095** NY: **8.612.832,5748**), confrontando com **Lote 82**, daí deflete à direita no azimute de **278°10'22"** com uma distância de **4,74 m** do lado direito até o vértice **1** de coordenada (EX: **532.022,6143** NY: **8.612.833,2491**), confrontando com **Lote 81**.

Descrição Perimétrica

Pontos	Coordenadas X	Coordenadas Y	Azimute	Distância	
001	002	532.022,7642	8.612.838,8996	1°31'08"	5,652 m
002	003	532.034,9495	8.612.837,2854	97°32'45"	12,292 m
003	004	532.043,9932	8.612.837,1310	90°58'40"	9,045 m
004	005	532.044,5124	8.612.830,7604	175°20'27"	6,392 m
005	006	532.037,2118	8.612.831,3261	274°25'49"	7,322 m
006	007	532.031,4303	8.612.832,0503	277°08'26"	5,827 m
007	008	532.027,3095	8.612.832,5748	277°15'11"	4,154 m
008	001	532.022,6143	8.612.833,2491	278°10'22"	4,743 m

Santo Amaro - Ba, Quinta-feira, 01 de Fevereiro de 2024.

Fabio de Mello Lopes

Engenheiro Agrimensor

CREA:72566/D BA

ART: BA20230479011

Prefeitura Municipal de Santo Amaro

Memorial Descritivo

Quadra 64B	Lote 81	Área Total: 20,98 metros ²	Perímetro: 18,35 metros
Beneficiário: Município de Santo Amaro			Município: Santo Amaro BA

O Lote de terreno sob nº 81, localizado no Bairro Candolândia, na quadra formada pela **Rua C, Rua F, Rua E, Escadaria 03 e Rua A**, de formato irregular, abrangendo uma área de **20,98** (vinte metros quadrados e noventa e oito décimos quadrados) e um perímetro de 18,35 m.

Para quem da Rua F olha para o lote 81 inicia-se a descrição no vértice **1** na coordenada (EX: **532.022,5144** NY: **8.612.828,5289**), no azimute de **1°12'45"** com uma distância de **4,72 m** de frente até o vértice **2** de coordenada (EX: **532.022,6143** NY: **8.612.833,2491**), confrontando com **Rua F**, daí deflete à direita no azimute de **98°10'22"** com uma distância de **4,74 m** do lado esquerdo até o vértice **3** de coordenada (EX: **532.027,3095** NY: **8.612.832,5748**), confrontando com **Lote 80**, daí deflete à direita no azimute de **181°41'41"** com uma distância de **4,22 m** ao fundo até o vértice **4** de coordenada (EX: **532.027,1846** NY: **8.612.828,3541**), confrontando com **Lote 82**, daí deflete à direita no azimute de **272°08'37"** com uma distância de **4,67 m** do lado direito até o vértice **1** de coordenada (EX: **532.022,5144** NY: **8.612.828,5289**), confrontando com **Lote 82**.

Descrição Perimétrica

Pontos	Coordenadas X	Coordenadas Y	Azimute	Distância	
001	002	532.022,6143	8.612.833,2491	1°12'45"	4,721 m
002	003	532.027,3095	8.612.832,5748	98°10'22"	4,743 m
003	004	532.027,1846	8.612.828,3541	181°41'41"	4,223 m
004	001	532.022,5144	8.612.828,5289	272°08'37"	4,673 m

Santo Amaro - Ba, Quinta-feira, 01 de Fevereiro de 2024.

Fabio de Mello Lopes

Engenheiro Agrimensor

CREA:72566/D BA

ART: BA20230479011

Prefeitura Municipal de Santo Amaro

Memorial Descritivo

Quadra 64B	Lote 82	Área Total: 59,61 metros ²	Perímetro: 35,48 metros
Beneficiário: Município de Santo Amaro			Município: Santo Amaro BA

O Lote de terreno sob nº 82, localizado no Bairro Candolândia, na quadra formada pela **Rua C, Rua F, Rua E, Escadaria 03 e Rua A**, distante 0,00 m da esquina da Rua F, de formato irregular, abrangendo uma área de **59,61** (cinquenta e nove metros quadrados e sessenta e um décimos quadrados) e um perímetro de 35,48 m.

Para quem da Rua F olha para o lote 82 inicia-se a descrição no vértice **1** na coordenada (EX: **532.022,3273** NY: **8.612.823,4636**), no azimute de **2°06'56"** com uma distância de **5,07 m** de frente até o vértice **2** de coordenada (EX: **532.022,5144** NY: **8.612.828,5289**), confrontando com **Rua F**, daí deflete à direita no azimute de **92°08'37"** com uma distância de **4,67 m** do lado esquerdo até o vértice **3** de coordenada (EX: **532.027,1846** NY: **8.612.828,3541**), confrontando com **Lote 81**, daí deflete à esquerda no azimute de **1°41'41"** com uma distância de **4,22 m** do lado esquerdo até o vértice **4** de coordenada (EX: **532.027,3095** NY: **8.612.832,5748**), confrontando com **Lote 81**, daí deflete à direita no azimute de **97°15'11"** com uma distância de **4,15 m** do lado esquerdo até o vértice **5** de coordenada (EX: **532.031,4303** NY: **8.612.832,0503**), confrontando com **Lote 80**, daí deflete à direita no azimute de **180°40'07"** com uma distância de **8,36 m** ao fundo até o vértice **6** de coordenada (EX: **532.031,3327** NY: **8.612.823,6911**), confrontando com **Área Remanescente**, daí deflete à direita no azimute de **268°33'09"** com uma distância de **9,01 m** do lado direito até o vértice **1** de coordenada (EX: **532.022,3273** NY: **8.612.823,4636**), confrontando com **Lote 83**.

Descrição Perimétrica

Pontos	Coordenadas X	Coordenadas Y	Azimute	Distância	
001	002	532.022,5144	8.612.828,5289	2°06'56"	5,069 m
002	003	532.027,1846	8.612.828,3541	92°08'37"	4,673 m
003	004	532.027,3095	8.612.832,5748	1°41'41"	4,223 m
004	005	532.031,4303	8.612.832,0503	97°15'11"	4,154 m
005	006	532.031,3327	8.612.823,6911	180°40'07"	8,360 m
006	001	532.022,3273	8.612.823,4636	268°33'09"	9,008 m

Santo Amaro - Ba, Quinta-feira, 01 de Fevereiro de 2024.

Fabio de Mello Lopes

Engenheiro Agrimensor

CREA:72566/D BA

ART: BA20230479011

Prefeitura Municipal de Santo Amaro

Memorial Descritivo

Quadra 64B	Lote 83	Área Total: 72,78 metros ²	Perímetro: 38,05 metros
Beneficiário: Município de Santo Amaro			Município: Santo Amaro BA

O Lote de terreno sob nº 83, localizado no Bairro Candolândia, na quadra formada pela **Rua C, Rua F, Rua E, Escadaria 03 e Rua A**, localizado na esquina da Rua F com a Rua A, de formato irregular, abrangendo uma área de **72,78** (setenta e dois metros quadrados e setenta e oito décimos quadrados) e um perímetro de 38,05 m.

Para quem da Rua F olha para o lote 83 inicia-se a descrição no vértice **1** na coordenada (EX: **532.022,2636** NY: **8.612.818,1970**), no azimute de **0°41'36"** com uma distância de **5,27 m** de frente até o vértice **2** de coordenada (EX: **532.022,3273** NY: **8.612.823,4636**), confrontando com **Rua F**, daí deflete à direita no azimute de **88°33'09"** com uma distância de **9,01 m** do lado esquerdo até o vértice **3** de coordenada (EX: **532.031,3327** NY: **8.612.823,6911**), confrontando com **Lote 82**, daí deflete à direita no azimute de **88°33'09"** com uma distância de **4,66 m** do lado esquerdo até o vértice **4** de coordenada (EX: **532.035,9881** NY: **8.612.823,8088**), confrontando com **Área Remanescente**, daí deflete à direita no azimute de **179°27'53"** com uma distância de **5,34 m** ao fundo até o vértice **5** de coordenada (EX: **532.036,0380** NY: **8.612.818,4643**), confrontando com **Área Remanescente**, daí deflete à direita no azimute de **268°53'19"** com uma distância de **6,49 m** do lado direito até o vértice **6** de coordenada (EX: **532.029,5471** NY: **8.612.818,3383**), confrontando com **Área Remanescente**, daí deflete à esquerda no azimute de **268°53'18"** com uma distância de **7,28 m** do lado direito até o vértice **1** de coordenada (EX: **532.022,2636** NY: **8.612.818,1970**), confrontando com **Lote 84**.

Descrição Perimétrica

Pontos	Coordenadas X	Coordenadas Y	Azimute	Distância	
001	002	532.022,3273	8.612.823,4636	0°41'36"	5,267 m
002	003	532.031,3327	8.612.823,6911	88°33'09"	9,008 m
003	004	532.035,9881	8.612.823,8088	88°33'09"	4,657 m
004	005	532.036,0380	8.612.818,4643	179°27'53"	5,345 m
005	006	532.029,5471	8.612.818,3383	268°53'19"	6,492 m
006	001	532.022,2636	8.612.818,1970	268°53'18"	7,285 m

Santo Amaro - Ba, Quinta-feira, 01 de Fevereiro de 2024.

Fabio de Mello Lopes

Engenheiro Agrimensor

CREA: 72566/D BA

ART: BA20230479011

Prefeitura Municipal de Santo Amaro

Memorial Descritivo

Quadra 64B	Lote 84	Área Total: 39,67 metros ²	Perímetro: 25,46 metros
Beneficiário: Município de Santo Amaro			Município: Santo Amaro BA

O Lote de terreno sob nº 84, localizado no Bairro Candolândia, na quadra formada pela **Rua C, Rua F, Rua E, Escadaria 03 e Rua A**, distante 5,27 m da esquina da Rua F com a Rua A, de formato irregular, abrangendo uma área de **39,67** (trinta e nove metros quadrados e sessenta e sete décimos quadrados) e um perímetro de 25,46 m.

Para quem da Rua F olha para o lote 84 inicia-se a descrição no vértice **1** na coordenada (EX: **532.022,2022** NY: **8.612.812,8318**), no azimute de **0°39'19"** com uma distância de **5,37 m** de frente até o vértice **2** de coordenada (EX: **532.022,2636** NY: **8.612.818,1970**), confrontando com **Rua F**, daí deflete à direita no azimute de **88°53'18"** com uma distância de **7,28 m** do lado esquerdo até o vértice **3** de coordenada (EX: **532.029,5471** NY: **8.612.818,3383**), confrontando com **Lote 83**, daí deflete à direita no azimute de **180°32'36"** com uma distância de **5,52 m** ao fundo até o vértice **4** de coordenada (EX: **532.029,4948** NY: **8.612.812,8159**), confrontando com **Área Remanescente**, daí deflete à direita no azimute de **270°07'30"** com uma distância de **7,29 m** do lado direito até o vértice **1** de coordenada (EX: **532.022,2022** NY: **8.612.812,8318**), confrontando com **Lote 85**.

Descrição Perimétrica

Pontos	Coordenadas X	Coordenadas Y	Azimute	Distância	
001	002	532.022,2636	8.612.818,1970	0°39'19"	5,366 m
002	003	532.029,5471	8.612.818,3383	88°53'18"	7,285 m
003	004	532.029,4948	8.612.812,8159	180°32'36"	5,523 m
004	001	532.022,2022	8.612.812,8318	270°07'30"	7,293 m

Santo Amaro - Ba, Quinta-feira, 01 de Fevereiro de 2024.



Fabio de Mello Lopes

Engenheiro Agrimensor

CREA:72566/D BA

ART: BA20230479011

Prefeitura Municipal de Santo Amaro

Memorial Descritivo

Quadra 64B	Lote 85	Área Total: 42,52 metros ²	Perímetro: 26,26 metros
Beneficiário: Município de Santo Amaro			Município: Santo Amaro BA

O Lote de terreno sob nº 85, localizado no Bairro Candolândia, na quadra formada pela **Rua C, Rua F, Rua E, Escadaria 03 e Rua A**, distante 3,70 m da esquina da Rua F com a Rua A, de formato irregular, abrangendo uma área de **42,52** (quarenta e dois metros quadrados e cinquenta e dois décimos quadrados) e um perímetro de 26,26 m.

Para quem da Rua F olha para o lote 85 inicia-se a descrição no vértice **1** na coordenada (EX: **532.022,0149** NY: **8.612.807,0212**), no azimute de **1°50'46"** com uma distância de **5,81 m** de frente até o vértice **2** de coordenada (EX: **532.022,2022** NY: **8.612.812,8318**), confrontando com **Rua F**, daí deflete à direita no azimute de **90°07'30"** com uma distância de **7,29 m** do lado esquerdo até o vértice **3** de coordenada (EX: **532.029,4948** NY: **8.612.812,8159**), confrontando com **Lote 84**, daí deflete à direita no azimute de **181°08'25"** com uma distância de **5,80 m** ao fundo até o vértice **4** de coordenada (EX: **532.029,3794** NY: **8.612.807,0220**), confrontando com **Área Remanescente**, daí deflete à direita no azimute de **269°59'38"** com uma distância de **7,36 m** do lado direito até o vértice **1** de coordenada (EX: **532.022,0149** NY: **8.612.807,0212**), confrontando com **Lote 86**.

Descrição Perimétrica

Pontos	Coordenadas X	Coordenadas Y	Azimute	Distância
001 002	532.022,2022	8.612.812,8318	1°50'46"	5,814 m
002 003	532.029,4948	8.612.812,8159	90°07'30"	7,293 m
003 004	532.029,3794	8.612.807,0220	181°08'25"	5,795 m
004 001	532.022,0149	8.612.807,0212	269°59'38"	7,365 m

Santo Amaro - Ba, Quinta-feira, 01 de Fevereiro de 2024.

Fabio de Mello Lopes

Engenheiro Agrimensor

CREA: 72566/D BA

ART: BA20230479011

Prefeitura Municipal de Santo Amaro

Memorial Descritivo

Quadra 64B	Lote 86	Área Total: 27,48 metros ²	Perímetro: 22,22 metros
Beneficiário: Município de Santo Amaro			Município: Santo Amaro BA

O Lote de terreno sob nº 86, localizado no Bairro Candolândia, na quadra formada pela **Rua C, Rua F, Rua E, Escadaria 03 e Rua A**, distante 0,00 m da esquina da Rua F com a Rua A, de formato irregular, abrangendo uma área de **27,48** (vinte e sete metros quadrados e quarenta e oito décimos quadrados) e um perímetro de 22,22 m.

Para quem da Rua F olha para o lote 86 inicia-se a descrição no vértice **1** na coordenada (EX: **532.021,8612** NY: **8.612.803,3250**), no azimute de **2°22'53"** com uma distância de **3,70 m** de frente até o vértice **2** de coordenada (EX: **532.022,0149** NY: **8.612.807,0212**), confrontando com **Rua F**, daí deflete à direita no azimute de **89°59'38"** com uma distância de **7,36 m** do lado esquerdo até o vértice **3** de coordenada (EX: **532.029,3794** NY: **8.612.807,0220**), confrontando com **Lote 85**, daí deflete à direita no azimute de **181°17'37"** com uma distância de **3,73 m** ao fundo até o vértice **4** de coordenada (EX: **532.029,2952** NY: **8.612.803,2908**), confrontando com **Área Remanescente**, daí deflete à direita no azimute de **270°15'49"** com uma distância de **7,43 m** do lado direito até o vértice **1** de coordenada (EX: **532.021,8612** NY: **8.612.803,3250**), confrontando com **Lote 87**.

Descrição Perimétrica

Pontos	Coordenadas X	Coordenadas Y	Azimute	Distância	
001	002	532.022,0149	8.612.807,0212	2°22'53"	3,699 m
002	003	532.029,3794	8.612.807,0220	89°59'38"	7,365 m
003	004	532.029,2952	8.612.803,2908	181°17'37"	3,732 m
004	001	532.021,8612	8.612.803,3250	270°15'49"	7,434 m

Santo Amaro - Ba, Quinta-feira, 01 de Fevereiro de 2024.



Fabio de Mello Lopes

Engenheiro Agrimensor

CREA:72566/D BA

ART: BA20230479011

Prefeitura Municipal de Santo Amaro

Memorial Descritivo

Quadra 64B	Lote 87	Área Total: 48,69 metros ²	Perímetro: 109,78 metros
Beneficiário: Município de Santo Amaro			Município: Santo Amaro BA

O Lote de terreno sob nº 87, localizado no Bairro Candolândia, na quadra formada pela **Rua C, Rua F, Rua E, Escadaria 03 e Rua A**, localizado na esquina da Rua F com a Rua A, de formato irregular, abrangendo uma área de **109,78** (cento e nove metros quadrados e setenta e oito décimos quadrados) e um perímetro de 48,69 m.

Para quem da Rua F olha para o lote 87 inicia-se a descrição no vértice **1** na coordenada (EX: **532.021,5939** NY: **8.612.797,5590**), no azimute de **2°39'15"** com uma distância de **5,77 m** de frente até o vértice **2** de coordenada (EX: **532.021,8612** NY: **8.612.803,3250**), confrontando com **Rua F**, daí deflete à direita no azimute de **90°15'49"** com uma distância de **7,43 m** do lado esquerdo até o vértice **3** de coordenada (EX: **532.029,2952** NY: **8.612.803,2908**), confrontando com **Lote 86**, daí deflete à direita no azimute de **90°15'49"** com uma distância de **10,74 m** do lado esquerdo até o vértice **4** de coordenada (EX: **532.040,0341** NY: **8.612.803,2413**), confrontando com **Área Remanescente**, daí deflete à direita no azimute de **178°50'34"** com uma distância de **6,18 m** ao fundo até o vértice **5** de coordenada (EX: **532.040,1588** NY: **8.612.797,0654**), confrontando com **Área Remanescente**, daí deflete à direita no azimute de **271°24'31"** com uma distância de **4,06 m** do lado direito até o vértice **6** de coordenada (EX: **532.036,0963** NY: **8.612.797,1653**), confrontando com **Área Remanescente**, daí deflete à direita no azimute de **271°33'19"** com uma distância de **14,51 m** do lado direito até o vértice **1** de coordenada (EX: **532.021,5939** NY: **8.612.797,5590**), confrontando com **Lote 88**.

Descrição Perimétrica

Pontos	Coordenadas X	Coordenadas Y	Azimute	Distância	
001	002	532.021,8612	8.612.803,3250	2°39'15"	5,772 m
002	003	532.029,2952	8.612.803,2908	90°15'49"	7,434 m
003	004	532.040,0341	8.612.803,2413	90°15'49"	10,739 m
004	005	532.040,1588	8.612.797,0654	178°50'34"	6,177 m
005	006	532.036,0963	8.612.797,1653	271°24'31"	4,064 m
006	001	532.021,5939	8.612.797,5590	271°33'19"	14,508 m

Santo Amaro - Ba, Quinta-feira, 01 de Fevereiro de 2024.

Fabio de Mello Lopes

Engenheiro Agrimensor

CREA: 72566/D BA

ART: BA20230479011

Prefeitura Municipal de Santo Amaro

Memorial Descritivo

Quadra 64B	Lote 88	Área Total: 82,28 metros ²	Perímetro: 40,56 metros
Beneficiário: Município de Santo Amaro			Município: Santo Amaro BA

O Lote de terreno sob nº 88, localizado no Bairro Candolândia, na quadra formada pela **Rua C, Rua F, Rua E, Escadaria 03 e Rua A**, distante 0,00 m da esquina da Rua F com a Rua A, de formato irregular, abrangendo uma área de **82,28** (oitenta e dois metros quadrados e vinte e oito décimos quadrados) e um perímetro de 40,56 m.

Para quem da Rua F olha para o lote 88 inicia-se a descrição no vértice **1** na coordenada (EX: **532.021,3448** NY: **8.612.791,7208**), no azimute de **2°26'36"** com uma distância de **5,84 m** de frente até o vértice **2** de coordenada (EX: **532.021,5939** NY: **8.612.797,5590**), confrontando com **Rua F**, daí deflete à direita no azimute de **91°33'19"** com uma distância de **14,51 m** do lado esquerdo até o vértice **3** de coordenada (EX: **532.036,0963** NY: **8.612.797,1653**), confrontando com **Lote 87**, daí deflete à direita no azimute de **179°16'49"** com uma distância de **5,39 m** ao fundo até o vértice **4** de coordenada (EX: **532.036,1639** NY: **8.612.791,7803**), confrontando com **Área Remanescente**, daí deflete à direita no azimute de **269°46'12"** com uma distância de **14,82 m** do lado direito até o vértice **1** de coordenada (EX: **532.021,3448** NY: **8.612.791,7208**), confrontando com **Lote 89**.

Descrição Perimétrica

Pontos	Coordenadas X	Coordenadas Y	Azimute	Distância
001 002	532.021,5939	8.612.797,5590	2°26'36"	5,843 m
002 003	532.036,0963	8.612.797,1653	91°33'19"	14,508 m
003 004	532.036,1639	8.612.791,7803	179°16'49"	5,385 m
004 001	532.021,3448	8.612.791,7208	269°46'12"	14,819 m

Santo Amaro - Ba, Quinta-feira, 01 de Fevereiro de 2024.

Fabio de Mello Lopes

Engenheiro Agrimensor

CREA:72566/D BA

ART: BA20230479011

Prefeitura Municipal de Santo Amaro

Memorial Descritivo

Quadra 64B	Lote 89	Área Total: 88,08 metros ²	Perímetro: 43,69 metros
Beneficiário: Município de Santo Amaro			Município: Santo Amaro BA

O Lote de terreno sob nº 89, localizado no Bairro Candelândia, na quadra formada pela **Rua C, Rua F, Rua E, Escadaria 03 e Rua A**, localizado na esquina da Rua F com a Rua A, de formato irregular, abrangendo uma área de **88,08** (oitenta e oito metros quadrados e oito décimos quadrados) e um perímetro de 43,69 m.

Para quem da Rua F olha para o lote 89 inicia-se a descrição no vértice **1** na coordenada (EX: **532.021,2616** NY: **8.612.786,6965**), no azimute de **0°56'53"** com uma distância de **5,03 m** de frente até o vértice **2** de coordenada (EX: **532.021,3448** NY: **8.612.791,7208**), confrontando com **Rua F**, daí deflete à direita no azimute de **89°46'12"** com uma distância de **14,82 m** do lado esquerdo até o vértice **3** de coordenada (EX: **532.036,1639** NY: **8.612.791,7803**), confrontando com **Lote 88**, daí deflete à direita no azimute de **89°46'14"** com uma distância de **1,78 m** do lado esquerdo até o vértice **4** de coordenada (EX: **532.037,9444** NY: **8.612.791,7874**), confrontando com **Área Remanescente**, daí deflete à direita no azimute de **180°42'11"** com uma distância de **5,43 m** ao fundo até o vértice **5** de coordenada (EX: **532.037,8778** NY: **8.612.786,3597**), confrontando com **Área Remanescente**, daí deflete à direita no azimute de **266°46'02"** com uma distância de **2,01 m** do lado direito até o vértice **6** de coordenada (EX: **532.035,8732** NY: **8.612.786,2465**), confrontando com **Área Remanescente**, daí deflete à direita no azimute de **271°45'51"** com uma distância de **14,62 m** do lado direito até o vértice **1** de coordenada (EX: **532.021,2616** NY: **8.612.786,6965**), confrontando com **Lote 90**.

Descrição Perimétrica

Pontos	Coordenadas X	Coordenadas Y	Azimute	Distância	
001	002	532.021,3448	8.612.791,7208	0°56'53"	5,025 m
002	003	532.036,1639	8.612.791,7803	89°46'12"	14,819 m
003	004	532.037,9444	8.612.791,7874	89°46'14"	1,780 m
004	005	532.037,8778	8.612.786,3597	180°42'11"	5,428 m
005	006	532.035,8732	8.612.786,2465	266°46'02"	2,008 m
006	001	532.021,2616	8.612.786,6965	271°45'51"	14,618 m

Santo Amaro - Ba, Quinta-feira, 01 de Fevereiro de 2024.

Fabio de Mello Lopes

Engenheiro Agrimensor

CREA: 72566/D BA

ART: BA20230479011

Prefeitura Municipal de Santo Amaro

Memorial Descritivo

Quadra 64B	Lote 90	Área Total: 69,29 metros ²	Perímetro: 38,73 metros
Beneficiário: Município de Santo Amaro			Município: Santo Amaro BA

O Lote de terreno sob nº 90, localizado no Bairro Candelândia, na quadra formada pela **Rua C, Rua F, Rua E, Escadaria 03 e Rua A**, localizado na esquina da Rua F com a Rua A, de formato irregular, abrangendo uma área de **69,29** (sessenta e nove metros quadrados e vinte e nove décimos quadrados) e um perímetro de 38,73 m.

Para quem da Rua F olha para o lote 90 inicia-se a descrição no vértice **1** na coordenada (EX: **532.021,2748** NY: **8.612.781,7977**), no azimute de **359°50'44"** com uma distância de **4,90 m** de frente até o vértice **2** de coordenada (EX: **532.021,2616** NY: **8.612.786,6965**), confrontando com **Rua F**, daí deflete à direita no azimute de **91°45'51"** com uma distância de **14,62 m** do lado esquerdo até o vértice **3** de coordenada (EX: **532.035,8732** NY: **8.612.786,2465**), confrontando com **Lote 89**, daí deflete à direita no azimute de **179°40'00"** com uma distância de **4,58 m** ao fundo até o vértice **4** de coordenada (EX: **532.035,8998** NY: **8.612.781,6645**), confrontando com **Área Remanescente**, daí deflete à direita no azimute de **270°31'18"** com uma distância de **4,69 m** do lado direito até o vértice **5** de coordenada (EX: **532.031,2116** NY: **8.612.781,7072**), confrontando com **Área Remanescente**, daí deflete à direita no azimute de **270°31'19"** com uma distância de **9,94 m** do lado direito até o vértice **1** de coordenada (EX: **532.021,2748** NY: **8.612.781,7977**), confrontando com **Lote 91**.

Descrição Perimétrica

Pontos	Coordenadas X	Coordenadas Y	Azimute	Distância	
001	002	532.021,2616	8.612.786,6965	359°50'44"	4,899 m
002	003	532.035,8732	8.612.786,2465	91°45'51"	14,618 m
003	004	532.035,8998	8.612.781,6645	179°40'00"	4,582 m
004	005	532.031,2116	8.612.781,7072	270°31'18"	4,688 m
005	001	532.021,2748	8.612.781,7977	270°31'19"	9,937 m

Santo Amaro - Ba, Quinta-feira, 01 de Fevereiro de 2024.

Fabio de Mello Lopes

Engenheiro Agrimensor

CREA: 72566/D BA

ART: BA20230479011

Prefeitura Municipal de Santo Amaro

Memorial Descritivo

Quadra 64B	Lote 91	Área Total: 67,69 metros ²	Perímetro: 33,43 metros
Beneficiário: Município de Santo Amaro			Município: Santo Amaro BA

O Lote de terreno sob nº 91, localizado no Bairro Candelândia, na quadra formada pela **Rua C, Rua F, Rua E, Escadaria 03 e Rua A**, distante 0,00 m da esquina da Rua F com a Rua A, de formato irregular, abrangendo uma área de **67,69** (sessenta e sete metros quadrados e sessenta e nove décimos quadrados) e um perímetro de 33,43 m.

Para quem da Rua F olha para o lote 91 inicia-se a descrição no vértice **1** na coordenada (EX: **532.021,2216** NY: **8.612.775,1112**), no azimute de **0°27'24"** com uma distância de **6,69 m** de frente até o vértice **2** de coordenada (EX: **532.021,2748** NY: **8.612.781,7977**), confrontando com **Rua F**, daí deflete à direita no azimute de **90°31'19"** com uma distância de **9,94 m** do lado esquerdo até o vértice **3** de coordenada (EX: **532.031,2116** NY: **8.612.781,7072**), confrontando com **Lote 90**, daí deflete à direita no azimute de **182°47'01"** com uma distância de **7,14 m** ao fundo até o vértice **4** de coordenada (EX: **532.030,8650** NY: **8.612.774,5784**), confrontando com **Área Remanescente**, daí deflete à direita no azimute de **273°09'44"** com uma distância de **9,66 m** do lado direito até o vértice **1** de coordenada (EX: **532.021,2216** NY: **8.612.775,1112**), confrontando com **Lote 92**.

Descrição Perimétrica

Pontos	Coordenadas X	Coordenadas Y	Azimute	Distância
001 002	532.021,2748	8.612.781,7977	0°27'24"	6,687 m
002 003	532.031,2116	8.612.781,7072	90°31'19"	9,937 m
003 004	532.030,8650	8.612.774,5784	182°47'01"	7,137 m
004 001	532.021,2216	8.612.775,1112	273°09'44"	9,658 m

Santo Amaro - Ba, Quinta-feira, 01 de Fevereiro de 2024.

Fabio de Mello Lopes

Engenheiro Agrimensor

CREA:72566/D BA

ART: BA20230479011

Prefeitura Municipal de Santo Amaro

Memorial Descritivo

Quadra 64B	Lote 92	Área Total: 63,52 metros ²	Perímetro: 32,47 metros
Beneficiário: Município de Santo Amaro			Município: Santo Amaro BA

O Lote de terreno sob nº 92, localizado no Bairro Candelândia, na quadra formada pela **Rua C, Rua F, Rua E, Escadaria 03 e Rua A**, distante 0,00 m da esquina da Rua F com a Rua A, de formato irregular, abrangendo uma área de **63,52** (sessenta e três metros quadrados e cinquenta e dois decímetros quadrados) e um perímetro de 32,47 m.

Para quem da Rua F olha para o lote 92 inicia-se a descrição no vértice **1** na coordenada (EX: **532.020,8438** NY: **8.612.768,5906**), no azimute de **3°18'57"** com uma distância de **6,53 m** de frente até o vértice **2** de coordenada (EX: **532.021,2216** NY: **8.612.775,1112**), confrontando com **Rua F**, daí deflete à direita no azimute de **93°09'44"** com uma distância de **9,66 m** do lado esquerdo até o vértice **3** de coordenada (EX: **532.030,8650** NY: **8.612.774,5784**), confrontando com **Lote 91**, daí deflete à direita no azimute de **183°24'06"** com uma distância de **6,63 m** ao fundo até o vértice **4** de coordenada (EX: **532.030,4717** NY: **8.612.767,9607**), confrontando com **Área Remanescente**, daí deflete à direita no azimute de **273°44'35"** com uma distância de **9,65 m** do lado direito até o vértice **1** de coordenada (EX: **532.020,8438** NY: **8.612.768,5906**), confrontando com **Lote 93**.

Descrição Perimétrica

Pontos	Coordenadas X	Coordenadas Y	Azimute	Distância
001 002	532.021,2216	8.612.775,1112	3°18'57"	6,532 m
002 003	532.030,8650	8.612.774,5784	93°09'44"	9,658 m
003 004	532.030,4717	8.612.767,9607	183°24'06"	6,629 m
004 001	532.020,8438	8.612.768,5906	273°44'35"	9,648 m

Santo Amaro - Ba, Quinta-feira, 01 de Fevereiro de 2024.

Fabio de Mello Lopes

Engenheiro Agrimensor

CREA:72566/D BA

ART: BA20230479011

Prefeitura Municipal de Santo Amaro

Memorial Descritivo

Quadra 64B	Lote 93	Área Total: 101,30 metros ²	Perímetro: 43,14 metros
Beneficiário: Município de Santo Amaro			Município: Santo Amaro BA

O Lote de terreno sob nº 93, localizado no Bairro Candelândia, na quadra formada pela **Rua C, Rua F, Rua E, Escadaria 03 e Rua A**, localizado na esquina da Rua F com a Rua A, de formato irregular, abrangendo uma área de **101,30** (cento e um metros quadrados e trinta decímetros quadrados) e um perímetro de 43,14 m.

Para quem da Rua F olha para o lote 93 inicia-se a descrição no vértice **1** na coordenada (EX: **532.020,5023** NY: **8.612.762,1245**), no azimute de **3°01'22"** com uma distância de **6,48 m** de frente até o vértice **2** de coordenada (EX: **532.020,8438** NY: **8.612.768,5906**), confrontando com **Rua F**, daí deflete à direita no azimute de **93°44'35"** com uma distância de **9,65 m** do lado esquerdo até o vértice **3** de coordenada (EX: **532.030,4717** NY: **8.612.767,9607**), confrontando com **Lote 92**, daí deflete à esquerda no azimute de **93°44'35"** com uma distância de **4,32 m** do lado esquerdo até o vértice **4** de coordenada (EX: **532.034,7810** NY: **8.612.767,6788**), confrontando com **Área Remanescente**, daí deflete à direita no azimute de **180°55'53"** com uma distância de **8,19 m** ao fundo até o vértice **5** de coordenada (EX: **532.034,6478** NY: **8.612.759,4872**), confrontando com **Área Remanescente**, daí deflete à direita no azimute de **284°37'15"** com uma distância de **6,97 m** do lado direito até o vértice **6** de coordenada (EX: **532.027,9080** NY: **8.612.761,2454**), confrontando com **Lote 94**, daí deflete à esquerda no azimute de **259°41'44"** com uma distância de **1,38 m** do lado direito até o vértice **7** de coordenada (EX: **532.026,5459** NY: **8.612.760,9978**), confrontando com **Lote 94**, daí deflete à direita no azimute de **280°33'39"** com uma distância de **6,15 m** do lado direito até o vértice **1** de coordenada (EX: **532.020,5023** NY: **8.612.762,1245**), confrontando com **Lote 94**.

Descrição Perimétrica

Pontos	Coordenadas X	Coordenadas Y	Azimute	Distância	
001	002	532.020,8438	8.612.768,5906	3°01'22"	6,475 m
002	003	532.030,4717	8.612.767,9607	93°44'35"	9,648 m
003	004	532.034,7810	8.612.767,6788	93°44'35"	4,319 m
004	005	532.034,6478	8.612.759,4872	180°55'53"	8,193 m
005	006	532.027,9080	8.612.761,2454	284°37'15"	6,965 m
006	007	532.026,5459	8.612.760,9978	259°41'44"	1,385 m
007	001	532.020,5023	8.612.762,1245	280°33'39"	6,148 m

Santo Amaro - Ba, Quinta-feira, 01 de Fevereiro de 2024.



Fabio de Mello Lopes

Engenheiro Agrimensor

CREA: 72566/D BA

ART: BA20230479011

Prefeitura Municipal de Santo Amaro

Memorial Descritivo

Quadra 64B	Lote 94	Área Total: 101,30 metros ²	Perímetro: 43,41 metros
Beneficiário: Município de Santo Amaro			Município: Santo Amaro BA

O Lote de terreno sob nº 94, localizado no Bairro Candelândia, na quadra formada pela **Rua C, Rua F, Rua E, Escadaria 03 e Rua A**, localizado na esquina da Rua F com a Rua F, de formato irregular, abrangendo uma área de **101,63** (cento e um metros quadrados e sessenta e três decímetros quadrados) e um perímetro de 43,41 m.

Para quem da Rua F olha para o lote 94 inicia-se a descrição no vértice **1** na coordenada (EX: **532.019,8896** NY: **8.612.755,1450**), no azimute de **13°28'16"** com uma distância de **3,60 m** de frente até o vértice **2** de coordenada (EX: **532.020,7287** NY: **8.612.758,6481**), confrontando com **Rua F**, daí deflete à esquerda no azimute de **282°15'55"** com uma distância de **0,94 m** de frente até o vértice **3** de coordenada (EX: **532.019,8097** NY: **8.612.758,8479**), confrontando com **Rua F**, daí deflete à direita no azimute de **11°56'08"** com uma distância de **3,35 m** de frente até o vértice **4** de coordenada (EX: **532.020,5023** NY: **8.612.762,1245**), confrontando com **Rua F**, daí deflete à direita no azimute de **100°54'50"** com uma distância de **6,05 m** do lado esquerdo até o vértice **5** de coordenada (EX: **532.026,4429** NY: **8.612.760,9790**), confrontando com **Lote 93**, daí deflete à esquerda no azimute de **79°42'01"** com uma distância de **0,10 m** do lado esquerdo até o vértice **6** de coordenada (EX: **532.026,5459** NY: **8.612.760,9978**), confrontando com **Lote 93**, daí deflete à esquerda no azimute de **79°41'44"** com uma distância de **1,38 m** do lado esquerdo até o vértice **7** de coordenada (EX: **532.027,9080** NY: **8.612.761,2454**), confrontando com **Lote 93**, daí deflete à direita no azimute de **104°37'15"** com uma distância de **6,97 m** do lado esquerdo até o vértice **8** de coordenada (EX: **532.034,6478** NY: **8.612.759,4872**), confrontando com **Lote 93**, daí deflete à direita no azimute de **190°18'36"** com uma distância de **7,27 m** ao fundo até o vértice **9** de coordenada (EX: **532.033,3467** NY: **8.612.752,3348**), confrontando com **Área Remanescente**, daí deflete à direita no azimute de **281°52'41"** com uma distância de **13,33 m** do lado direito até o vértice **10** de coordenada (EX: **532.020,3025** NY: **8.612.755,0784**), confrontando com **Lote 95**, daí deflete à esquerda no azimute de **279°09'43"** com uma distância de **0,42 m** do lado direito até o vértice **1** de coordenada (EX: **532.019,8896** NY: **8.612.755,1450**), confrontando com **Rua F**.

Descrição Perimétrica

Pontos	Coordenadas X	Coordenadas Y	Azimute	Distância	
001	002	532.020,7287	8.612.758,6481	13°28'16"	3,602 m
002	003	532.019,8097	8.612.758,8479	282°15'55"	0,941 m
003	004	532.020,5023	8.612.762,1245	11°56'08"	3,349 m
004	005	532.026,4429	8.612.760,9790	100°54'50"	6,050 m
005	006	532.026,5459	8.612.760,9978	79°42'01"	0,105 m
006	007	532.027,9080	8.612.761,2454	79°41'44"	1,385 m
007	008	532.034,6478	8.612.759,4872	104°37'15"	6,965 m
008	009	532.033,3467	8.612.752,3348	190°18'36"	7,270 m
009	010	532.020,3025	8.612.755,0784	281°52'41"	13,330 m
010	001	532.019,8896	8.612.755,1450	279°09'43"	0,418 m

Prefeitura Municipal de Santo Amaro

Santo Amaro - Ba, Quinta-feira, 01 de Fevereiro de 2024.



Fabio de Mello Lopes

Engenheiro Agrimensor

CREA:72566/D BA

ART: BA20230479011

Prefeitura Municipal de Santo Amaro

Memorial Descritivo

Quadra 64B	Lote 95	Área Total: 98,21 metros ²	Perímetro: 42,58 metros
Beneficiário: Município de Santo Amaro			Município: Santo Amaro BA

O Lote de terreno sob nº 95, localizado no Bairro Candelândia, na quadra formada pela **Rua C, Rua F, Rua E, Escadaria 03 e Rua A**, localizado na esquina da Rua F com a Rua A, de formato irregular, abrangendo uma área de **98,21** (noventa e oito metros quadrados e vinte e um decímetros quadrados) e um perímetro de 42,58 m.

Para quem da Rua F olha para o lote 95 inicia-se a descrição no vértice **1** na coordenada (EX: **532.019,6514** NY: **8.612.747,4474**), no azimute de **4°52'37"** com uma distância de **7,66 m** de frente até o vértice **2** de coordenada (EX: **532.020,3025** NY: **8.612.755,0784**), confrontando com **Rua F**, daí deflete à direita no azimute de **101°52'41"** com uma distância de **13,33 m** do lado esquerdo até o vértice **3** de coordenada (EX: **532.033,3467** NY: **8.612.752,3348**), confrontando com **Lote 94**, daí deflete à direita no azimute de **101°52'42"** com uma distância de **1,42 m** do lado esquerdo até o vértice **4** de coordenada (EX: **532.034,7410** NY: **8.612.752,0415**), confrontando com **Área Remanescente**, daí deflete à direita no azimute de **188°47'08"** com uma distância de **5,93 m** ao fundo até o vértice **5** de coordenada (EX: **532.033,8353** NY: **8.612.746,1809**), confrontando com **Área Remanescente**, daí deflete à direita no azimute de **275°06'29"** com uma distância de **4,41 m** do lado direito até o vértice **6** de coordenada (EX: **532.029,4398** NY: **8.612.746,5738**), confrontando com **Área Remanescente**, daí deflete à esquerda no azimute de **275°06'01"** com uma distância de **9,83 m** do lado direito até o vértice **1** de coordenada (EX: **532.019,6514** NY: **8.612.747,4474**), confrontando com **Lote 96**.

Descrição Perimétrica

Pontos	Coordenadas X	Coordenadas Y	Azimute	Distância	
001	002	532.020,3025	8.612.755,0784	4°52'37"	7,659 m
002	003	532.033,3467	8.612.752,3348	101°52'41"	13,330 m
003	004	532.034,7410	8.612.752,0415	101°52'42"	1,425 m
004	005	532.033,8353	8.612.746,1809	188°47'08"	5,930 m
005	006	532.029,4398	8.612.746,5738	275°06'29"	4,413 m
006	001	532.019,6514	8.612.747,4474	275°06'01"	9,827 m

Santo Amaro - Ba, Quinta-feira, 01 de Fevereiro de 2024.



Fabio de Mello Lopes

Engenheiro Agrimensor

CREA:72566/D BA

ART: BA20230479011

Prefeitura Municipal de Santo Amaro

Memorial Descritivo

Quadra 64B	Lote 96	Área Total: 63,05 metros ²	Perímetro: 32,39 metros
Beneficiário: Município de Santo Amaro			Município: Santo Amaro BA

O Lote de terreno sob nº 96, localizado no Bairro Candelândia, na quadra formada pela **Rua C, Rua F, Rua E, Escadaria 03 e Rua A**, distante 0,00 m da esquina da Rua F com a Rua A, de formato irregular, abrangendo uma área de **63,05** (sessenta e três metros quadrados e cinco decímetros quadrados) e um perímetro de 32,39 m.

Para quem da Rua F olha para o lote 96 inicia-se a descrição no vértice **1** na coordenada (EX: **532.019,6002** NY: **8.612.740,9174**), no azimute de **0°26'57"** com uma distância de **6,53 m** de frente até o vértice **2** de coordenada (EX: **532.019,6514** NY: **8.612.747,4474**), confrontando com **Rua F**, daí deflete à direita no azimute de **95°06'01"** com uma distância de **9,83 m** do lado esquerdo até o vértice **3** de coordenada (EX: **532.029,4398** NY: **8.612.746,5738**), confrontando com **Lote 95**, daí deflete à direita no azimute de **183°48'25"** com uma distância de **6,58 m** ao fundo até o vértice **4** de coordenada (EX: **532.029,0029** NY: **8.612.740,0077**), confrontando com **Área Remanescente**, daí deflete à direita no azimute de **275°31'34"** com uma distância de **9,45 m** do lado direito até o vértice **1** de coordenada (EX: **532.019,6002** NY: **8.612.740,9174**), confrontando com **Lote 97**.

Descrição Perimétrica

Pontos	Coordenadas X	Coordenadas Y	Azimute	Distância	
001	002	532.019,6514	8.612.747,4474	0°26'57"	6,530 m
002	003	532.029,4398	8.612.746,5738	95°06'01"	9,827 m
003	004	532.029,0029	8.612.740,0077	183°48'25"	6,581 m
004	001	532.019,6002	8.612.740,9174	275°31'34"	9,447 m

Santo Amaro - Ba, Quinta-feira, 01 de Fevereiro de 2024.

Fabio de Mello Lopes

Engenheiro Agrimensor

CREA:72566/D BA

ART: BA20230479011

Prefeitura Municipal de Santo Amaro

Memorial Descritivo

Quadra 64B	Lote 97	Área Total: 65,12 metros ²	Perímetro: 36,39 metros
Beneficiário: Município de Santo Amaro			Município: Santo Amaro BA

O Lote de terreno sob nº 97, localizado no Bairro Candolândia, na quadra formada pela **Rua C, Rua F, Rua E, Escadaria 03 e Rua A**, localizado na esquina da Rua F com a Rua A, de formato irregular, abrangendo uma área de **65,12** (sessenta e cinco metros quadrados e doze décimos quadrados) e um perímetro de **36,39** m.

Para quem da Rua F olha para o lote 97 inicia-se a descrição no vértice **1** na coordenada (EX: **532.019,3568** NY: **8.612.735,7860**), no azimute de **2°42'56"** com uma distância de **5,14 m** de frente até o vértice **2** de coordenada (EX: **532.019,6002** NY: **8.612.740,9174**), confrontando com **Rua F**, daí deflete à direita no azimute de **95°31'34"** com uma distância de **9,45 m** do lado esquerdo até o vértice **3** de coordenada (EX: **532.029,0029** NY: **8.612.740,0077**), confrontando com **Lote 96**, daí deflete à esquerda no azimute de **95°31'33"** com uma distância de **3,98 m** do lado esquerdo até o vértice **4** de coordenada (EX: **532.032,9662** NY: **8.612.739,6243**), confrontando com **Área Remanescente**, daí deflete à direita no azimute de **185°48'16"** com uma distância de **4,66 m** ao fundo até o vértice **5** de coordenada (EX: **532.032,4946** NY: **8.612.734,9848**), confrontando com **Área Remanescente**, daí deflete à direita no azimute de **273°29'23"** com uma distância de **13,16 m** do lado direito até o vértice **1** de coordenada (EX: **532.019,3568** NY: **8.612.735,7860**), confrontando com **Lote 98**.

Descrição Perimétrica

Pontos	Coordenadas X	Coordenadas Y	Azimute	Distância	
001	002	532.019,6002	8.612.740,9174	2°42'56"	5,137 m
002	003	532.029,0029	8.612.740,0077	95°31'34"	9,447 m
003	004	532.032,9662	8.612.739,6243	95°31'33"	3,982 m
004	001	532.032,4946	8.612.734,9848	185°48'16"	4,663 m
005	001	532.019,3568	8.612.735,7860	273°29'23"	13,162 m

Santo Amaro - Ba, Quinta-feira, 01 de Fevereiro de 2024.

Fabio de Mello Lopes

Engenheiro Agrimensor

CREA:72566/D BA

ART: BA20230479011

Prefeitura Municipal de Santo Amaro

Memorial Descritivo

Quadra 64B	Lote 98	Área Total: 138,23 metros ²	Perímetro: 57,04 metros
Beneficiário: Município de Santo Amaro		Município: Santo Amaro BA	

O Lote de terreno sob nº 98, localizado no Bairro Candolândia, na quadra formada pela **Rua C, Rua F, Rua E, Escadaria 03 e Rua A**, localizado na esquina da Rua F com a Rua A, de formato irregular, abrangendo uma área de **138,23** (cento e trinta e oito metros quadrados e vinte e três décimos quadrados) e um perímetro de **57,04** m.

Para quem da Rua F olha para o lote 98 inicia-se a descrição no vértice **1** na coordenada (EX: **532.018,7175** NY: **8.612.729,4924**), no azimute de **3°29'21"** com uma distância de **2,19 m** de frente até o vértice **2** de coordenada (EX: **532.018,8507** NY: **8.612.731,6769**), confrontando com **Rua F**, daí deflete à esquerda no azimute de **271°35'26"** com uma distância de **0,72 m** de frente até o vértice **3** de coordenada (EX: **532.018,1314** NY: **8.612.731,6968**), confrontando com **Rua F**, daí deflete à direita no azimute de **0°14'37"** com uma distância de **3,13 m** de frente até o vértice **4** de coordenada (EX: **532.018,1447** NY: **8.612.734,8270**), confrontando com **Rua F**, daí deflete à direita no azimute de **90°00'01"** com uma distância de **1,21 m** de frente até o vértice **5** de coordenada (EX: **532.019,3568** NY: **8.612.734,8270**), confrontando com **Rua F**, daí deflete à direita no azimute de **0°00'03"** com uma distância de **0,96 m** de frente até o vértice **6** de coordenada (EX: **532.019,3568** NY: **8.612.735,7860**), confrontando com **Rua F**, daí deflete à direita no azimute de **93°29'23"** com uma distância de **13,16 m** do lado esquerdo até o vértice **7** de coordenada (EX: **532.032,4946** NY: **8.612.734,9848**), confrontando com **Lote 97**, daí deflete à direita no azimute de **95°13'41"** com uma distância de **8,21 m** do lado esquerdo até o vértice **8** de coordenada (EX: **532.040,6702** NY: **8.612.734,2368**), confrontando com **Área Remanescente**, daí deflete à direita no azimute de **186°59'20"** com uma distância de **2,89 m** ao fundo até o vértice **9** de coordenada (EX: **532.040,3191** NY: **8.612.731,3729**), confrontando com **Lote 22**, daí deflete à direita no azimute de **186°59'22"** com uma distância de **3,33 m** ao fundo até o vértice **10** de coordenada (EX: **532.039,9135** NY: **8.612.728,0645**), confrontando com **Lote 21**, daí deflete à direita no azimute de **273°51'15"** com uma distância de **21,24 m** do lado direito até o vértice **1** de coordenada (EX: **532.018,7175** NY: **8.612.729,4924**), confrontando com **Lote 99**.

Descrição Perimétrica

Pontos	Coordenadas X	Coordenadas Y	Azimute	Distância	
001	002	532.018,8507	8.612.731,6769	3°29'21"	2,188 m
002	003	532.018,1314	8.612.731,6968	271°35'26"	0,720 m
003	004	532.018,1447	8.612.734,8270	0°14'37"	3,130 m
004	005	532.019,3568	8.612.734,8270	90°00'01"	1,212 m
005	006	532.019,3568	8.612.735,7860	0°00'03"	0,959 m
006	007	532.032,4946	8.612.734,9848	93°29'23"	13,162 m
007	008	532.040,6702	8.612.734,2368	95°13'41"	8,210 m
008	009	532.040,3191	8.612.731,3729	186°59'20"	2,885 m
009	010	532.039,9135	8.612.728,0645	186°59'22"	3,333 m
010	001	532.018,7175	8.612.729,4924	273°51'15"	21,244 m

Santo Amaro - Ba, Quinta-feira, 01 de Fevereiro de 2024.



Fabio de Mello Lopes

Engenheiro Agrimensor

CREA: 72566/D BA

ART: BA20230479011

Prefeitura Municipal de Santo Amaro

Memorial Descritivo

Quadra 64B	Lote 99	Área Total: 101,66 metros ²	Perímetro: 51,76 metros
Beneficiário: Município de Santo Amaro			Município: Santo Amaro BA

O Lote de terreno sob nº 99, localizado no Bairro Candolândia, na quadra formada pela **Rua C, Rua F, Rua E, Escadaria 03 e Rua A**, distante 6,04 m da esquina da Rua F, de formato irregular, abrangendo uma área de **101,66** (cento e um metros quadrados e sessenta e seis décimos quadrados) e um perímetro de 51,76 m.

Para quem da Rua F olha para o lote 99 inicia-se a descrição no vértice **1** na coordenada (EX: **532.018,4419** NY: **8.612.724,1042**), no azimute de **2°55'40"** com uma distância de **5,40 m** de frente até o vértice **2** de coordenada (EX: **532.018,7175** NY: **8.612.729,4924**), confrontando com **Rua F**, daí deflete à direita no azimute de **93°51'15"** com uma distância de **21,24 m** do lado esquerdo até o vértice **3** de coordenada (EX: **532.039,9135** NY: **8.612.728,0645**), confrontando com **Lote 98**, daí deflete à direita no azimute de **187°45'16"** com uma distância de **3,33 m** ao fundo até o vértice **4** de coordenada (EX: **532.039,4643** NY: **8.612.724,7661**), confrontando com **Lote 21**, daí deflete à direita no azimute de **192°30'09"** com uma distância de **0,97 m** ao fundo até o vértice **5** de coordenada (EX: **532.039,2554** NY: **8.612.723,8238**), confrontando com **Lote 20**, daí deflete à direita no azimute de **270°46'18"** com uma distância de **20,82 m** do lado direito até o vértice **1** de coordenada (EX: **532.018,4419** NY: **8.612.724,1042**), confrontando com **Lote 100**.

Descrição Perimétrica

Pontos	Coordenadas X	Coordenadas Y	Azimute	Distância	
001	002	532.018,7175	8.612.729,4924	2°55'40"	5,395 m
002	003	532.039,9135	8.612.728,0645	93°51'15"	21,244 m
003	004	532.039,4643	8.612.724,7661	187°45'16"	3,329 m
004	001	532.039,2554	8.612.723,8238	192°30'09"	0,965 m
005	001	532.018,4419	8.612.724,1042	270°46'18"	20,815 m

Santo Amaro - Ba, Quinta-feira, 01 de Fevereiro de 2024.

Fabio de Mello Lopes

Engenheiro Agrimensor

CREA:72566/D BA

ART: BA20230479011

Prefeitura Municipal de Santo Amaro

Memorial Descritivo

Quadra 64B	Lote 100	Área Total: 121,62 metros ²	Perímetro: 53,53 metros
Beneficiário: Município de Santo Amaro			Município: Santo Amaro BA

O Lote de terreno sob nº 100, localizado no Bairro Candolândia, na quadra formada pela **Rua C, Rua F, Rua E, Escadaria 03 e Rua A**, localizado na esquina da Rua F com a Rua F, de formato irregular, abrangendo uma área de **121,62** (cento e vinte e um metros quadrados e sessenta e dois décimos quadrados) e um perímetro de 53,53 m.

Para quem da Rua F olha para o lote 100 inicia-se a descrição no vértice **1** na coordenada (EX: **532.018,2803** NY: **8.612.718,0692**), no azimute de **1°32'01"** com uma distância de **6,04 m** de frente até o vértice **2** de coordenada (EX: **532.018,4419** NY: **8.612.724,1042**), confrontando com **Rua F**, daí deflete à direita no azimute de **90°46'18"** com uma distância de **20,82 m** do lado esquerdo até o vértice **3** de coordenada (EX: **532.039,2554** NY: **8.612.723,8238**), confrontando com **Lote 99**, daí deflete à direita no azimute de **178°49'38"** com uma distância de **5,58 m** ao fundo até o vértice **4** de coordenada (EX: **532.039,3696** NY: **8.612.718,2440**), confrontando com **Lote 20**, daí deflete à direita no azimute de **269°32'27"** com uma distância de **20,45 m** do lado direito até o vértice **5** de coordenada (EX: **532.018,9221** NY: **8.612.718,0801**), confrontando com **Lote 101**, daí deflete à esquerda no azimute de **269°01'29"** com uma distância de **0,64 m** do lado direito até o vértice **1** de coordenada (EX: **532.018,2803** NY: **8.612.718,0692**), confrontando com **Rua F**.

Descrição Perimétrica

Pontos	Coordenadas X	Coordenadas Y	Azimute	Distância	
001	002	532.018,4419	8.612.724,1042	1°32'01"	6,037 m
002	003	532.039,2554	8.612.723,8238	90°46'18"	20,815 m
003	004	532.039,3696	8.612.718,2440	178°49'38"	5,581 m
004	001	532.018,9221	8.612.718,0801	269°32'27"	20,448 m
005	001	532.018,2803	8.612.718,0692	269°01'29"	0,642 m

Santo Amaro - Ba, Quinta-feira, 01 de Fevereiro de 2024.

Fabio de Mello Lopes

Engenheiro Agrimensor

CREA:72566/D BA

ART: BA20230479011

Prefeitura Municipal de Santo Amaro

Memorial Descritivo

Quadra 64B	Lote 101	Área Total: 32,88 metros ²	Perímetro: 47,23 metros
Beneficiário: Município de Santo Amaro			Município: Santo Amaro BA

O Lote de terreno sob nº 101, localizado no Bairro Candelândia, na quadra formada pela **Rua C, Rua F, Rua E, Escadaria 03 e Rua A**, distante 0,64 m da esquina da Rua F, de formato irregular, abrangendo uma área de **32,88** (trinta e dois metros quadrados e oitenta e oito décimos quadrados) e um perímetro de 47,23 m.

Para quem da Rua F olha para o lote 101 inicia-se a descrição no vértice **1** na coordenada (EX: **532.018,8465** NY: **8.612.716,3772**), no azimute de **2°32'34"** com uma distância de **1,70 m** de frente até o vértice **2** de coordenada (EX: **532.018,9221** NY: **8.612.718,0801**), confrontando com **Rua F**, daí deflete à direita no azimute de **89°32'27"** com uma distância de **20,45 m** do lado esquerdo até o vértice **3** de coordenada (EX: **532.039,3696** NY: **8.612.718,2440**), confrontando com **Lote 100**, daí deflete à direita no azimute de **102°39'19"** com uma distância de **1,97 m** do lado esquerdo até o vértice **4** de coordenada (EX: **532.041,2885** NY: **8.612.717,8131**), confrontando com **Lote 20**, daí deflete à direita no azimute de **194°17'22"** com uma distância de **0,87 m** ao fundo até o vértice **5** de coordenada (EX: **532.041,0748** NY: **8.612.716,9739**), confrontando com **Lote 19**, daí deflete à direita no azimute de **268°27'44"** com uma distância de **22,24 m** do lado direito até o vértice **1** de coordenada (EX: **532.018,8465** NY: **8.612.716,3772**), confrontando com **Lote 102**.

Descrição Perimétrica

Pontos	Coordenadas X	Coordenadas Y	Azimute	Distância
001 002	532.018,9221	8.612.718,0801	2°32'34"	1,705 m
002 003	532.039,3696	8.612.718,2440	89°32'27"	20,448 m
003 004	532.041,2885	8.612.717,8131	102°39'19"	1,967 m
004 001	532.041,0748	8.612.716,9739	194°17'22"	0,866 m
005 001	532.018,8465	8.612.716,3772	268°27'44"	22,236 m

Santo Amaro - Ba, Quinta-feira, 01 de Fevereiro de 2024.

Fabio de Mello Lopes

Engenheiro Agrimensor

CREA:72566/D BA

ART: BA20230479011

Prefeitura Municipal de Santo Amaro

Memorial Descritivo

Quadra 64B	Lote 102	Área Total: 111,16 metros ²	Perímetro: 54,03 metros
Beneficiário: Município de Santo Amaro			Município: Santo Amaro BA

O Lote de terreno sob nº 102, localizado no Bairro Candelândia, na quadra formada pela **Rua C, Rua F, Rua E, Escadaria 03 e Rua A**, distante 2,34 m da esquina da Rua F, de formato irregular, abrangendo uma área de **111,16** (cento e onze metros quadrados e dezesseis décimos quadrados) e um perímetro de 54,03 m.

Para quem da Rua F olha para o lote 102 inicia-se a descrição no vértice **1** na coordenada (EX: **532.018,6442** NY: **8.612.710,7639**), no azimute de **2°03'49"** com uma distância de **5,62 m** de frente até o vértice **2** de coordenada (EX: **532.018,8465** NY: **8.612.716,3772**), confrontando com **Rua F**, daí deflete à direita no azimute de **88°27'44"** com uma distância de **22,24 m** do lado esquerdo até o vértice **3** de coordenada (EX: **532.041,0748** NY: **8.612.716,9739**), confrontando com **Lote 101**, daí deflete à direita no azimute de **194°17'17"** com uma distância de **4,90 m** ao fundo até o vértice **4** de coordenada (EX: **532.039,8664** NY: **8.612.712,2289**), confrontando com **Lote 19**, daí deflete à direita no azimute de **267°05'22"** com uma distância de **3,28 m** do lado direito até o vértice **5** de coordenada (EX: **532.036,5877** NY: **8.612.712,0622**), confrontando com **Lote 17**, daí deflete à esquerda no azimute de **265°51'41"** com uma distância de **17,99 m** do lado direito até o vértice **1** de coordenada (EX: **532.018,6442** NY: **8.612.710,7639**), confrontando com **Lote 103**.

Descrição Perimétrica

Pontos	Coordenadas X	Coordenadas Y	Azimute	Distância	
001	002	532.018,8465	8.612.716,3772	2°03'49"	5,617 m
002	003	532.041,0748	8.612.716,9739	88°27'44"	22,236 m
003	004	532.039,8664	8.612.712,2289	194°17'17"	4,896 m
004	001	532.036,5877	8.612.712,0622	267°05'22"	3,283 m
005	001	532.018,6442	8.612.710,7639	265°51'41"	17,990 m

Santo Amaro - Ba, Quinta-feira, 01 de Fevereiro de 2024.

Fabio de Mello Lopes

Engenheiro Agrimensor

CREA:72566/D BA

ART: BA20230479011

Prefeitura Municipal de Santo Amaro

Memorial Descritivo

Quadra 64B	Lote 103	Área Total: 143,08 metros ²	Perímetro: 51,98 metros
Beneficiário: Município de Santo Amaro			Município: Santo Amaro BA

O Lote de terreno sob nº 103, localizado no Bairro Candolândia, na quadra formada pela **Rua C, Rua F, Rua E, Escadaria 03 e Rua A**, distante 7,08 m da esquina da Rua F, de formato irregular, abrangendo uma área de **143,08** (cento e quarenta e três metros quadrados e oito décimos quadrados) e um perímetro de **51,98** m.

Para quem da Rua F olha para o lote 103 inicia-se a descrição no vértice **1** na coordenada (EX: **532.018,5732** NY: **8.612.701,1415**), no azimute de **0°25'23"** com uma distância de **9,62 m** de frente até o vértice **2** de coordenada (EX: **532.018,6442** NY: **8.612.710,7639**), confrontando com **Rua F**, daí deflete à direita no azimute de **85°51'41"** com uma distância de **17,99 m** do lado esquerdo até o vértice **3** de coordenada (EX: **532.036,5877** NY: **8.612.712,0622**), confrontando com **Lote 102**, daí deflete à direita no azimute de **190°15'06"** com uma distância de **7,20 m** ao fundo até o vértice **4** de coordenada (EX: **532.035,3068** NY: **8.612.704,9796**), confrontando com **Lote 17**, daí deflete à direita no azimute de **257°04'55"** com uma distância de **17,17 m** do lado direito até o vértice **1** de coordenada (EX: **532.018,5732** NY: **8.612.701,1415**), confrontando com **Lote 104**.

Descrição Perimétrica

Pontos	Coordenadas X	Coordenadas Y	Azimute	Distância	
001	002	532.018,6442	8.612.710,7639	0°25'23"	9,623 m
002	003	532.036,5877	8.612.712,0622	85°51'41"	17,990 m
003	004	532.035,3068	8.612.704,9796	190°15'06"	7,198 m
004	001	532.018,5732	8.612.701,1415	257°04'55"	17,168 m

Santo Amaro - Ba, Quinta-feira, 01 de Fevereiro de 2024.

Fabio de Mello Lopes

Engenheiro Agrimensor

CREA:72566/D BA

ART: BA20230479011

Prefeitura Municipal de Santo Amaro

Memorial Descritivo

Quadra 64B	Lote 104	Área Total: 143,08 metros ²	Perímetro: 46,93 metros
Beneficiário: Município de Santo Amaro			Município: Santo Amaro BA

O Lote de terreno sob nº 104, localizado no Bairro Candolândia, na quadra formada pela **Rua C, Rua F, Rua E, Escadaria 03 e Rua A**, localizado na esquina da Rua F com a Rua F, de formato irregular, abrangendo uma área de **100,49** (cem metros quadrados e quarenta e nove decímetros quadrados) e um perímetro de 46,93 m.

Para quem da Rua F olha para o lote 104 inicia-se a descrição no vértice **1** na coordenada (EX: **532.018,6620** NY: **8.612.694,9789**), no azimute de **349°36'39"** com uma distância de **3,25 m** de frente até o vértice **2** de coordenada (EX: **532.018,0759** NY: **8.612.698,1757**), confrontando com **Rua F**, daí deflete à direita no azimute de **79°04'11"** com uma distância de **1,01 m** de frente até o vértice **3** de coordenada (EX: **532.019,0679** NY: **8.612.698,3672**), confrontando com **Rua F**, daí deflete à direita no azimute de **349°53'16"** com uma distância de **2,82 m** de frente até o vértice **4** de coordenada (EX: **532.018,5732** NY: **8.612.701,1415**), confrontando com **Rua F**, daí deflete à direita no azimute de **77°04'55"** com uma distância de **17,17 m** do lado esquerdo até o vértice **5** de coordenada (EX: **532.035,3068** NY: **8.612.704,9796**), confrontando com **Lote 103**, daí deflete à direita no azimute de **190°15'07"** com uma distância de **1,84 m** ao fundo até o vértice **6** de coordenada (EX: **532.034,9787** NY: **8.612.703,1657**), confrontando com **Lote 17**, daí deflete à esquerda no azimute de **185°36'34"** com uma distância de **4,56 m** ao fundo até o vértice **7** de coordenada (EX: **532.034,5331** NY: **8.612.698,6290**), confrontando com **Lote 16**, daí deflete à direita no azimute de **257°06'24"** com uma distância de **15,28 m** do lado direito até o vértice **8** de coordenada (EX: **532.019,6359** NY: **8.612.695,2190**), confrontando com **Lote 105**, daí deflete à esquerda no azimute de **256°09'22"** com uma distância de **1,00 m** do lado direito até o vértice **1** de coordenada (EX: **532.018,6620** NY: **8.612.694,9789**), confrontando com **Rua F**.

Descrição Perimétrica

Pontos	Coordenadas X	Coordenadas Y	Azimute	Distância	
001	002	532.018,0759	8.612.698,1757	349°36'39"	3,250 m
002	003	532.019,0679	8.612.698,3672	79°04'11"	1,010 m
003	004	532.018,5732	8.612.701,1415	349°53'16"	2,818 m
004	005	532.035,3068	8.612.704,9796	77°04'55"	17,168 m
005	006	532.034,9787	8.612.703,1657	190°15'07"	1,843 m
006	007	532.034,5331	8.612.698,6290	185°36'34"	4,559 m
007	008	532.019,6359	8.612.695,2190	257°06'24"	15,283 m
008	001	532.018,6620	8.612.694,9789	256°09'22"	1,003 m

Santo Amaro - Ba, Quinta-feira, 01 de Fevereiro de 2024.



Fábio de Mello Lopes

Engenheiro Agrimensor

CREA:72566/D BA

ART: BA20230479011

Prefeitura Municipal de Santo Amaro

Memorial Descritivo

Quadra 64B	Lote 105	Área Total: 115,41 metros ²	Perímetro: 48,65 metros
Beneficiário: Município de Santo Amaro			Município: Santo Amaro BA

O Lote de terreno sob nº 105, localizado no Bairro Candolândia, na quadra formada pela **Rua C, Rua F, Rua E, Escadaria 03 e Rua A**, distante 1,00 m da esquina da Rua F, de formato irregular, abrangendo uma área de **115,41** (cento e quinze metros quadrados e quarenta e um decímetros quadrados) e um perímetro de 48,65 m.

Para quem da Rua F olha para o lote 105 inicia-se a descrição no vértice **1** na coordenada (EX: **532.020,8648** NY: **8.612.688,9323**), no azimute de **348°56'22"** com uma distância de **6,41 m** de frente até o vértice **2** de coordenada (EX: **532.019,6359** NY: **8.612.695,2190**), confrontando com **Rua F**, daí deflete à direita no azimute de **77°06'24"** com uma distância de **15,28 m** do lado esquerdo até o vértice **3** de coordenada (EX: **532.034,5331** NY: **8.612.698,6290**), confrontando com **Lote 104**, daí deflete à direita no azimute de **100°15'26"** com uma distância de **3,89 m** do lado esquerdo até o vértice **4** de coordenada (EX: **532.038,3605** NY: **8.612.697,9364**), confrontando com **Lote 16**, daí deflete à direita no azimute de **192°35'50"** com uma distância de **3,98 m** ao fundo até o vértice **5** de coordenada (EX: **532.037,4924** NY: **8.612.694,0520**), confrontando com **Lote 15**, daí deflete à direita no azimute de **276°16'35"** com uma distância de **1,95 m** do lado direito até o vértice **6** de coordenada (EX: **532.035,5587** NY: **8.612.694,2646**), confrontando com **Lote 14**, daí deflete à esquerda no azimute de **196°48'44"** com uma distância de **3,17 m** do lado direito até o vértice **7** de coordenada (EX: **532.034,6419** NY: **8.612.691,2304**), confrontando com **Lote 14**, daí deflete à direita no azimute de **260°31'48"** com uma distância de **13,97 m** do lado direito até o vértice **1** de coordenada (EX: **532.020,8648** NY: **8.612.688,9323**), confrontando com **Lote 106**.

Descrição Perimétrica

Pontos	Coordenadas X	Coordenadas Y	Azimute	Distância
001 002	532.019,6359	8.612.695,2190	348°56'22"	6,406 m
002 003	532.034,5331	8.612.698,6290	77°06'24"	15,283 m
003 004	532.038,3605	8.612.697,9364	100°15'26"	3,890 m
004 005	532.037,4924	8.612.694,0520	192°35'50"	3,980 m
005 006	532.035,5587	8.612.694,2646	276°16'35"	1,945 m
006 007	532.034,6419	8.612.691,2304	196°48'44"	3,170 m
007 001	532.020,8648	8.612.688,9323	260°31'48"	13,967 m

Santo Amaro - Ba, Quinta-feira, 01 de Fevereiro de 2024.


Fábio de Mello Lopes

Engenheiro Agrimensor
CREA: 72566/D BA
ART: BA20230479011

Prefeitura Municipal de Santo Amaro

Memorial Descritivo

Quadra 64B	Lote 106	Área Total: 56,84 metros ²	Perímetro: 35,94 metros
Beneficiário: Município de Santo Amaro			Município: Santo Amaro BA

O Lote de terreno sob nº 106, localizado no Bairro Candolândia, na quadra formada pela **Rua C, Rua F, Rua E, Escadaria 03 e Rua A**, localizado na esquina da Rua F com a Rua E, de formato irregular, abrangendo uma área de **56,84** (cinquenta e seis metros quadrados e oitenta e quatro décimos quadrados) e um perímetro de **35,94** m.

Para quem da Rua F olha para o lote 106 inicia-se a descrição no vértice **1** na coordenada (EX: **532.021,4938** NY: **8.612.685,2640**), no azimute de **350°16'13"** com uma distância de **3,72 m** de frente até o vértice **2** de coordenada (EX: **532.020,8648** NY: **8.612.688,9323**), confrontando com **Rua F**, daí deflete à direita no azimute de **80°31'48"** com uma distância de **13,97 m** do lado esquerdo até o vértice **3** de coordenada (EX: **532.034,6419** NY: **8.612.691,2304**), confrontando com **Lote 105**, daí deflete à direita no azimute de **196°48'44"** com uma distância de **2,08 m** ao fundo até o vértice **4** de coordenada (EX: **532.034,0395** NY: **8.612.689,2367**), confrontando com **Lote 14**, daí deflete à direita no azimute de **274°53'10"** com uma distância de **0,55 m** do lado direito até o vértice **5** de coordenada (EX: **532.033,4959** NY: **8.612.689,2832**), confrontando com **Lote 13**, daí deflete à esquerda no azimute de **177°22'25"** com uma distância de **3,43 m** do lado direito até o vértice **6** de coordenada (EX: **532.033,6533** NY: **8.612.685,8519**), confrontando com **Lote 13**, daí deflete à esquerda no azimute de **87°14'16"** com uma distância de **0,01 m** do lado direito até o vértice **7** de coordenada (EX: **532.033,6664** NY: **8.612.685,8526**), confrontando com **Lote 107**, daí deflete à direita no azimute de **267°13'58"** com uma distância de **11,38 m** do lado direito até o vértice **8** de coordenada (EX: **532.022,2953** NY: **8.612.685,3029**), confrontando com **Lote 107**, daí deflete à esquerda no azimute de **267°13'21"** com uma distância de **0,80 m** do lado direito até o vértice **1** de coordenada (EX: **532.021,4938** NY: **8.612.685,2640**), confrontando com **Rua F**.

Descrição Perimétrica

Pontos	Coordenadas X	Coordenadas Y	Azimute	Distância	
001	002	532.020,8648	8.612.688,9323	350°16'13"	3,722 m
002	003	532.034,6419	8.612.691,2304	80°31'48"	13,967 m
003	004	532.034,0395	8.612.689,2367	196°48'44"	2,083 m
004	005	532.033,4959	8.612.689,2832	274°53'10"	0,546 m
005	006	532.033,6533	8.612.685,8519	177°22'25"	3,435 m
006	007	532.033,6664	8.612.685,8526	87°14'16"	0,013 m
007	008	532.022,2953	8.612.685,3029	267°13'58"	11,384 m
008	001	532.021,4938	8.612.685,2640	267°13'21"	0,802 m

Santo Amaro - Ba, Quinta-feira, 01 de Fevereiro de 2024.



Fábio de Mello Lopes

Engenheiro Agrimensor

CREA:72566/D BA

ART: BA20230479011

Prefeitura Municipal de Santo Amaro

Memorial Descritivo

Quadra 64B	Lote 107	Área Total: 69,84 metros ²	Perímetro: 37,56 metros
Beneficiário: Município de Santo Amaro			Município: Santo Amaro BA

O Lote de terreno sob nº 107, localizado no Bairro Candolândia, na quadra formada pela **Rua C, Rua F, Rua E, Escadaria 03 e Rua A**, distante 0,80 m da esquina da Rua F, de formato irregular, abrangendo uma área de **69,84** (sessenta e nove metros quadrados e oitenta e quatro decímetros quadrados) e um perímetro de **37,56** m.

Para quem da Rua F olha para o lote 107 inicia-se a descrição no vértice **1** na coordenada (EX: **532.023,2592** NY: **8.612.679,6829**), no azimute de **350°16'04"** com uma distância de **5,70 m** de frente até o vértice **2** de coordenada (EX: **532.022,2953** NY: **8.612.685,3029**), confrontando com **Rua F**, daí deflete à direita no azimute de **87°13'58"** com uma distância de **11,37 m** do lado esquerdo até o vértice **3** de coordenada (EX: **532.033,6533** NY: **8.612.685,8519**), confrontando com **Lote 106**, daí deflete à direita no azimute de **180°03'47"** com uma distância de **0,00 m** do lado esquerdo até o vértice **4** de coordenada (EX: **532.033,6533** NY: **8.612.685,8517**), confrontando com **Lote 106**, daí deflete à esquerda no azimute de **86°01'48"** com uma distância de **0,01 m** do lado esquerdo até o vértice **5** de coordenada (EX: **532.033,6664** NY: **8.612.685,8526**), confrontando com **Lote 106**, daí deflete à direita no azimute de **177°38'43"** com uma distância de **2,76 m** ao fundo até o vértice **6** de coordenada (EX: **532.033,7798** NY: **8.612.683,0948**), confrontando com **Lote 13**, daí deflete à esquerda no azimute de **90°41'33"** com uma distância de **1,92 m** ao fundo até o vértice **7** de coordenada (EX: **532.035,7037** NY: **8.612.683,0716**), confrontando com **Lote 13**, daí deflete à direita no azimute de **175°01'50"** com uma distância de **3,08 m** ao fundo até o vértice **8** de coordenada (EX: **532.035,9702** NY: **8.612.680,0070**), confrontando com **Lote 12**, daí deflete à direita no azimute de **268°32'23"** com uma distância de **12,72 m** do lado direito até o vértice **1** de coordenada (EX: **532.023,2592** NY: **8.612.679,6829**), confrontando com **Lote 108**.

Descrição Perimétrica

Pontos	Coordenadas X	Coordenadas Y	Azimute	Distância	
001	002	532.019,6359	8.612.695,2190	348°56'22"	6,406 m
002	003	532.034,5331	8.612.698,6290	77°06'24"	15,283 m
003	004	532.038,3605	8.612.697,9364	100°15'26"	3,890 m
004	005	532.037,4924	8.612.694,0520	192°35'50"	3,980 m
005	006	532.035,5587	8.612.694,2646	276°16'35"	1,945 m
006	007	532.034,6419	8.612.691,2304	196°48'44"	3,170 m
007	001	532.020,8648	8.612.688,9323	260°31'48"	13,967 m

Santo Amaro - Ba, Quinta-feira, 01 de Fevereiro de 2024.


Fábio de Mello Lopes

Engenheiro Agrimensor
CREA: 72566/D BA
ART: BA20230479011

Prefeitura Municipal de Santo Amaro

Memorial Descritivo

Quadra 64B	Lote 108	Área Total: 72,98 metros ²	Perímetro: 39,48 metros
Beneficiário: Município de Santo Amaro			Município: Santo Amaro BA

O Lote de terreno sob nº 108, localizado no Bairro Candolândia, na quadra formada pela **Rua C, Rua F, Rua E, Escadaria 03 e Rua A**, localizado na esquina da Rua F com a Rua F, de formato irregular, abrangendo uma área de **72,98** (setenta e dois metros quadrados e noventa e oito decímetros quadrados) e um perímetro de 39,48 m.

Para quem da Rua F olha para o lote 108 inicia-se a descrição no vértice **1** na coordenada (EX: **532.023,6346** NY: **8.612.674,4030**), no azimute de **359°05'44"** com uma distância de **1,59 m** de frente até o vértice **2** de coordenada (EX: **532.023,6095** NY: **8.612.675,9969**), confrontando com **Rua F**, daí deflete à esquerda no azimute de **268°36'09"** com uma distância de **1,87 m** de frente até o vértice **3** de coordenada (EX: **532.021,7447** NY: **8.612.675,9514**), confrontando com **Rua F**, daí deflete à direita no azimute de **359°32'29"** com uma distância de **3,69 m** de frente até o vértice **4** de coordenada (EX: **532.021,7151** NY: **8.612.679,6436**), confrontando com **Rua F**, daí deflete à direita no azimute de **88°32'21"** com uma distância de **1,54 m** do lado esquerdo até o vértice **5** de coordenada (EX: **532.023,2592** NY: **8.612.679,6829**), confrontando com **Rua F**, daí deflete à direita no azimute de **88°32'23"** com uma distância de **12,72 m** do lado esquerdo até o vértice **6** de coordenada (EX: **532.035,9702** NY: **8.612.680,0070**), confrontando com **Lote 107**, daí deflete à direita no azimute de **175°01'49"** com uma distância de **2,97 m** ao fundo até o vértice **7** de coordenada (EX: **532.036,2276** NY: **8.612.677,0471**), confrontando com **Lote 12**, daí deflete à esquerda no azimute de **173°24'45"** com uma distância de **2,24 m** ao fundo até o vértice **8** de coordenada (EX: **532.036,4841** NY: **8.612.674,8255**), confrontando com **Lote 11**, daí deflete à direita no azimute de **268°07'00"** com uma distância de **12,86 m** do lado direito até o vértice **1** de coordenada (EX: **532.023,6346** NY: **8.612.674,4030**), confrontando com **Lote 109**.

Descrição Perimétrica

Pontos	Coordenadas X	Coordenadas Y	Azimute	Distância	
001	002	532.023,6095	8.612.675,9969	359°05'44"	1,594 m
002	003	532.021,7447	8.612.675,9514	268°36'09"	1,865 m
003	004	532.021,7151	8.612.679,6436	359°32'29"	3,692 m
004	005	532.023,2592	8.612.679,6829	88°32'21"	1,545 m
005	006	532.035,9702	8.612.680,0070	88°32'23"	12,715 m
006	007	532.036,2276	8.612.677,0471	175°01'49"	2,971 m
007	008	532.036,4841	8.612.674,8255	173°24'45"	2,236 m
008	001	532.023,6346	8.612.674,4030	268°07'00"	12,856 m

Santo Amaro - Ba, Quinta-feira, 01 de Fevereiro de 2024.


Fábio de Mello Lopes

Engenheiro Agrimensor
CREA:72566/D BA - ART: BA20230479011

Prefeitura Municipal de Santo Amaro

Memorial Descritivo

Quadra 64B	Lote 109	Área Total: 94,76 metros ²	Perímetro: 41,40 metros
Beneficiário: Município de Santo Amaro			Município: Santo Amaro BA

O Lote de terreno sob nº 109, localizado no Bairro Candolândia, na quadra formada pela **Rua C, Rua F, Rua E, Escadaria 03 e Rua A**, distante 7,15 m da esquina da Rua F, de formato irregular, abrangendo uma área de **94,76** (noventa e quatro metros quadrados e setenta e seis décimos quadrados) e um perímetro de 41,40 m.

Para quem da Rua F olha para o lote 109 inicia-se a descrição no vértice **1** na coordenada (EX: **532.023,5889** NY: **8.612.667,4808**), no azimute de **0°22'43"** com uma distância de **6,92 m** de frente até o vértice **2** de coordenada (EX: **532.023,6346** NY: **8.612.674,4030**), confrontando com **Rua F**, daí deflete à direita no azimute de **88°07'00"** com uma distância de **12,86 m** do lado esquerdo até o vértice **3** de coordenada (EX: **532.036,4841** NY: **8.612.674,8255**), confrontando com **Lote 108**, daí deflete à direita no azimute de **90°23'26"** com uma distância de **0,76 m** do lado esquerdo até o vértice **4** de coordenada (EX: **532.037,2444** NY: **8.612.674,8203**), confrontando com **Lote 11**, daí deflete à direita no azimute de **173°33'19"** com uma distância de **3,23 m** ao fundo até o vértice **5** de coordenada (EX: **532.037,6072** NY: **8.612.671,6087**), confrontando com **Lote 11**, daí deflete à direita no azimute de **176°57'39"** com uma distância de **3,41 m** ao fundo até o vértice **6** de coordenada (EX: **532.037,7878** NY: **8.612.668,2061**), confrontando com **Lote 10**, daí deflete à direita no azimute de **267°15'07"** com uma distância de **0,61 m** do lado direito até o vértice **7** de coordenada (EX: **532.037,1812** NY: **8.612.668,1770**), confrontando com **Lote 10**, daí deflete à esquerda no azimute de **267°04'04"** com uma distância de **13,61 m** do lado direito até o vértice **1** de coordenada (EX: **532.023,5889** NY: **8.612.667,4808**), confrontando com **Lote 110**.

Descrição Perimétrica

Pontos	Coordenadas X	Coordenadas Y	Azimute	Distância	
001	002	532.023,6300	8.612.674,4000	0°19'52"	6,920 m
002	003	532.036,4800	8.612.674,8300	88°05'00"	12,857 m
003	004	532.037,2400	8.612.674,8200	90°45'14"	0,760 m
004	005	532.037,6100	8.612.671,6100	173°25'29"	3,231 m
005	006	532.037,7900	8.612.668,2100	176°58'10"	3,405 m
006	007	532.037,1800	8.612.668,1800	267°11'04"	0,611 m
007	001	532.023,5900	8.612.667,4800	267°03'05"	13,608 m

Santo Amaro - Ba, Quinta-feira, 01 de Fevereiro de 2024.


Fábio de Mello Lopes

Engenheiro Agrimensor

CREA: 72566/D BA

ART: BA20230479011

Prefeitura Municipal de Santo Amaro

Memorial Descritivo

Quadra 64B	Lote 110	Área Total: 135,85 metros ²	Perímetro: 54,79 metros
Beneficiário: Município de Santo Amaro			Município: Santo Amaro BA

O Lote de terreno sob nº 110, localizado no Bairro Candolândia, na quadra formada pela **Rua C, Rua F, Rua E, Escadaria 03 e Rua A**, distante 14,07 m da esquina da Rua F, de formato irregular, abrangendo uma área de **135,85** (cento e trinta e cinco metros quadrados e oitenta e cinco décimos quadrados) e um perímetro de 54,79 m.

Para quem da Rua F olha para o lote 110 inicia-se a descrição no vértice **1** na coordenada (EX: **532.021,1733** NY: **8.612.667,3571**), no azimute de **87°04'04"** com uma distância de **2,42 m** de frente até o vértice **2** de coordenada (EX: **532.023,5889** NY: **8.612.667,4808**), confrontando com **Rua F**, daí deflete à direita no azimute de **87°04'04"** com uma distância de **13,61 m** do lado esquerdo até o vértice **3** de coordenada (EX: **532.037,1812** NY: **8.612.668,1770**), confrontando com **Lote 109**, daí deflete à direita no azimute de **174°32'59"** com uma distância de **1,58 m** ao fundo até o vértice **4** de coordenada (EX: **532.037,3314** NY: **8.612.666,6024**), confrontando com **Lote 10**, daí deflete à direita no azimute de **175°51'55"** com uma distância de **1,78 m** ao fundo até o vértice **5** de coordenada (EX: **532.037,4600** NY: **8.612.664,8245**), confrontando com **Lote 09**, daí deflete à direita no azimute de **187°44'24"** com uma distância de **2,24 m** ao fundo até o vértice **6** de coordenada (EX: **532.037,1584** NY: **8.612.662,6055**), confrontando com **Lote 09**, daí deflete à esquerda no azimute de **187°35'50"** com uma distância de **3,35 m** ao fundo até o vértice **7** de coordenada (EX: **532.036,7155** NY: **8.612.659,2854**), confrontando com **Lote 08**, daí deflete à direita no azimute de **295°46'40"** com uma distância de **6,34 m** do lado direito até o vértice **8** de coordenada (EX: **532.031,0029** NY: **8.612.662,0442**), confrontando com **Lote 07**, daí deflete à esquerda no azimute de **204°03'26"** com uma distância de **6,88 m** do lado direito até o vértice **9** de coordenada (EX: **532.028,1964** NY: **8.612.655,7578**), confrontando com **Lote 07**, daí deflete à direita no azimute de **298°23'03"** com uma distância de **0,81 m** do lado direito até o vértice **10** de coordenada (EX: **532.027,4825** NY: **8.612.656,1435**), confrontando com **Lote 115**, daí deflete à esquerda no azimute de **243°47'31"** com uma distância de **2,26 m** do lado direito até o vértice **11** de coordenada (EX: **532.025,4514** NY: **8.612.655,1437**), confrontando com **Lote 115**, daí deflete à direita no azimute de **328°17'51"** com uma distância de **3,88 m** do lado direito até o vértice **12** de coordenada (EX: **532.023,4099** NY: **8.612.658,4488**), confrontando com **Lote 114**, daí deflete à direita no azimute de **56°38'20"** com uma distância de **0,55 m** do lado direito até o vértice **13** de coordenada (EX: **532.023,8728** NY: **8.612.658,7535**), confrontando com **Lote 113**, daí deflete à esquerda no azimute de **336°36'21"** com uma distância de **5,42 m** do lado direito até o vértice **14** de coordenada (EX: **532.021,7202** NY: **8.612.663,7291**), confrontando com **Lote 113**, daí deflete à direita no azimute de **351°25'36"** com uma distância de **3,67 m** do lado direito até o vértice **1** de coordenada (EX: **532.021,1733** NY: **8.612.667,3571**), confrontando com **Lote 112**.

Descrição Perimétrica

Pontos	Coordenadas X	Coordenadas Y	Azimute	Distância	
001	002	532.023,5900	8.612.667,4800	87°09'40"	2,423 m
002	003	532.037,1800	8.612.668,1800	87°03'05"	13,608 m
003	004	532.037,3300	8.612.666,6000	174°34'36"	1,587 m
004	005	532.037,4600	8.612.664,8200	175°49'22"	1,785 m

Prefeitura Municipal de Santo Amaro

005	006	532.037,1600	8.612.662,6100	187°43'50"	2,230 m
006	007	532.036,7200	8.612.659,2900	187°32'58"	3,349 m
007	008	532.031,0000	8.612.662,0400	295°40'37"	6,347 m
008	009	532.028,2000	8.612.655,7600	204°01'49"	6,876 m
009	010	532.027,4800	8.612.656,1400	297°49'27"	0,814 m
010	011	532.025,4500	8.612.655,1400	243°46'29"	2,263 m
011	012	532.023,4100	8.612.658,4500	328°21'14"	3,888 m
012	013	532.023,8700	8.612.658,7500	56°53'19"	0,549 m
013	014	532.021,7200	8.612.663,7300	336°38'56"	5,424 m
014	001	532.021,1700	8.612.667,3600	351°23'04"	3,671 m

Santo Amaro - Ba, Quinta-feira, 01 de Fevereiro de 2024.



Fabio de Mello Lopes

Engenheiro Agrimensor

CREA:72566/D BA
ART: BA20230479011

Prefeitura Municipal de Santo Amaro

Memorial Descritivo

Quadra 64B	Lote 111	Área Total: 67,65 metros ²	Perímetro: 42,18 metros
Beneficiário: Município de Santo Amaro			Município: Santo Amaro BA

O Lote de terreno sob nº 111, localizado no Bairro Candelândia, na quadra formada pela **Rua C, Rua F, Rua E, Escadaria 03 e Rua A**, localizado na esquina da **Rua C** com a Rua F, de formato irregular, abrangendo uma área de **67,65** (sessenta e sete metros quadrados e sessenta e cinco décimos quadrados) e um perímetro de 42,18 m.

Para quem da **Rua C** olha para o lote 111 inicia-se a descrição no vértice **1** na coordenada (EX: **532.004,6411** NY: **8.612.657,4297**), no azimute de **330°12'35"** com uma distância de **3,86 m** de frente até o vértice **2** de coordenada (EX: **532.002,7257** NY: **8.612.660,7755**), confrontando com **Rua C**, daí deflete à direita no azimute de **57°12'02"** com uma distância de **17,43 m** do lado esquerdo até o vértice **3** de coordenada (EX: **532.017,3773** NY: **8.612.670,2177**), confrontando com **Rua F**, daí deflete à direita no azimute de **155°11'05"** com uma distância de **3,77 m** ao fundo até o vértice **4** de coordenada (EX: **532.018,9580** NY: **8.612.666,7993**), confrontando com **Rua F**, daí deflete à direita no azimute de **230°38'27"** com uma distância de **2,42 m** do lado direito até o vértice **5** de coordenada (EX: **532.017,0847** NY: **8.612.665,2627**), confrontando com **Lote 112**, daí deflete à direita no azimute de **237°48'37"** com uma distância de **14,70 m** do lado direito até o vértice **1** de coordenada (EX: **532.004,6411** NY: **8.612.657,4297**), confrontando com **Lote 112**.

Descrição Perimétrica

Pontos	Coordenadas X	Coordenadas Y	Azimute	Distância	
001	002	532.002,7257	8.612.660,7755	330°12'35"	3,855 m
002	003	532.017,3773	8.612.670,2177	57°12'02"	17,431 m
003	004	532.018,9580	8.612.666,7993	155°11'05"	3,766 m
004	001	532.017,0847	8.612.665,2627	230°38'27"	2,423 m
005	001	532.004,6411	8.612.657,4297	237°48'37"	14,704 m

Santo Amaro - Ba, Quinta-feira, 01 de Fevereiro de 2024.

Fabio de Mello Lopes

Engenheiro Agrimensor

CREA:72566/D BA

ART: BA20230479011

Prefeitura Municipal de Santo Amaro

Memorial Descritivo

Quadra 64B	Lote 112	Área Total: 79,62 metros ²	Perímetro: 47,17 metros
Beneficiário: Município de Santo Amaro			Município: Santo Amaro BA

O Lote de terreno sob nº 112, localizado no Bairro Candolândia, na quadra formada pela **Rua C, Rua F, Rua E, Escadaria 03 e Rua A**, localizado na esquina da **Rua C**, de formato irregular, abrangendo uma área de **79,62** (setenta e nove metros quadrados e sessenta e dois decímetros quadrados) e um perímetro de 47,17 m.

Para quem da **Rua C** olha para o lote 112 inicia-se a descrição no vértice **1** na coordenada (EX: **532.006,1132** NY: **8.612.653,1967**), no azimute de **329°12'08"** com uma distância de **4,37 m** de frente até o vértice **2** de coordenada (EX: **532.003,8768** NY: **8.612.656,9486**), confrontando com **Rua C**, daí deflete à direita no azimute de **57°48'38"** com uma distância de **0,90 m** do lado esquerdo até o vértice **3** de coordenada (EX: **532.004,6411** NY: **8.612.657,4297**), confrontando com **Rua C**, daí deflete à esquerda no azimute de **57°48'37"** com uma distância de **14,70 m** do lado esquerdo até o vértice **4** de coordenada (EX: **532.017,0847** NY: **8.612.665,2627**), confrontando com **Lote 111**, daí deflete à esquerda no azimute de **50°38'27"** com uma distância de **2,42 m** do lado esquerdo até o vértice **5** de coordenada (EX: **532.018,9580** NY: **8.612.666,7993**), confrontando com **Lote 111**, daí deflete à direita no azimute de **75°52'03"** com uma distância de **2,28 m** do lado esquerdo até o vértice **6** de coordenada (EX: **532.021,1733** NY: **8.612.667,3571**), confrontando com **Rua F**, daí deflete à direita no azimute de **171°25'36"** com uma distância de **3,67 m** ao fundo até o vértice **7** de coordenada (EX: **532.021,7202** NY: **8.612.663,7291**), confrontando com **Lote 110**, daí deflete à direita no azimute de **235°59'12"** com uma distância de **18,83 m** do lado direito até o vértice **1** de coordenada (EX: **532.006,1132** NY: **8.612.653,1967**), confrontando com **Lote 113**.

Descrição Perimétrica

Pontos	Coordenadas X	Coordenadas Y	Azimute	Distância	
001	002	532.003,8768	8.612.656,9486	329°12'08"	4,368 m
002	003	532.004,6411	8.612.657,4297	57°48'38"	0,903 m
003	004	532.017,0847	8.612.665,2627	57°48'37"	14,704 m
004	005	532.018,9580	8.612.666,7993	50°38'27"	2,423 m
005	006	532.021,1733	8.612.667,3571	75°52'03"	2,284 m
006	007	532.021,7202	8.612.663,7291	171°25'36"	3,669 m
007	001	532.006,1132	8.612.653,1967	235°59'12"	18,828 m

Santo Amaro - Ba, Quinta-feira, 01 de Fevereiro de 2024.


Fábio de Mello Lopes

Engenheiro Agrimensor
CREA: 72566/D BA
ART: BA20230479011

Prefeitura Municipal de Santo Amaro

Memorial Descritivo

Quadra 64B	Lote 113	Área Total: 96,44 metros ²	Perímetro: 47,43 metros
Beneficiário: Município de Santo Amaro			Município: Santo Amaro BA

O Lote de terreno sob nº 113, localizado no Bairro Candelândia, na quadra formada pela **Rua C, Rua F, Rua E, Escadaria 03 e Rua A**, distante 4,37 m da esquina da **Rua C** de formato irregular, abrangendo uma área de **96,44** (noventa e seis metros quadrados e quarenta e quatro décimos quadrados) e um perímetro de 47,43 m.

Para quem da **Rua C** olha para o lote 113 inicia-se a descrição no vértice **1** na coordenada (EX: **532.008,7918** NY: **8.612.648,8239**), no azimute de **328°30'36"** com uma distância de **5,13 m** de frente até o vértice **2** de coordenada (EX: **532.006,1132** NY: **8.612.653,1967**), confrontando com **Rua C**, daí deflete à direita no azimute de **55°59'12"** com uma distância de **18,83 m** do lado esquerdo até o vértice **3** de coordenada (EX: **532.021,7202** NY: **8.612.663,7291**), confrontando com **Lote 112**, daí deflete à direita no azimute de **156°36'21"** com uma distância de **5,42 m** ao fundo até o vértice **4** de coordenada (EX: **532.023,8728** NY: **8.612.658,7535**), confrontando com **Lote 110**, daí deflete à direita no azimute de **236°38'20"** com uma distância de **0,55 m** do lado direito até o vértice **5** de coordenada (EX: **532.023,4099** NY: **8.612.658,4488**), confrontando com **Lote 110**, daí deflete à esquerda no azimute de **236°38'18"** com uma distância de **17,50 m** do lado direito até o vértice **1** de coordenada (EX: **532.008,7918** NY: **8.612.648,8239**), confrontando com **Lote 114**.

Descrição Perimétrica

Pontos	Coordenadas X	Coordenadas Y	Azimute	Distância	
001	002	532.006,1132	8.612.653,1967	328°30'36"	5,128 m
002	003	532.021,7202	8.612.663,7291	55°59'12"	18,828 m
003	004	532.023,8728	8.612.658,7535	156°36'21"	5,421 m
004	001	532.023,4099	8.612.658,4488	236°38'20"	0,554 m
005	001	532.008,7918	8.612.648,8239	236°38'18"	17,502 m

Santo Amaro - Ba, Quinta-feira, 01 de Fevereiro de 2024.

Fabio de Mello Lopes

Engenheiro Agrimensor

CREA:72566/D BA

ART: BA20230479011

Prefeitura Municipal de Santo Amaro

Memorial Descritivo

Quadra 64B	Lote 114	Área Total: 79,28 metros ²	Perímetro: 44,08 metros
Beneficiário: Município de Santo Amaro			Município: Santo Amaro BA

O Lote de terreno sob nº 114, localizado no Bairro Candolândia, na quadra formada pela **Rua C, Rua F, Rua E, Escadaria 03 e Rua A**, distante 9,50 m da esquina da **Rua C** de formato irregular, abrangendo uma área de **79,28** (setenta e nove metros quadrados e vinte e oito décimos quadrados) e um perímetro de 44,08 m.

Para quem da **Rua C** olha para o lote 114 inicia-se a descrição no vértice **1** na coordenada (EX: **532.011,6015** NY: **8.612.644,4512**), no azimute de **327°16'37"** com uma distância de **5,20 m** de frente até o vértice **2** de coordenada (EX: **532.008,7918** NY: **8.612.648,8239**), confrontando com **Rua C**, daí deflete à direita no azimute de **56°38'18"** com uma distância de **17,50 m** do lado esquerdo até o vértice **3** de coordenada (EX: **532.023,4099** NY: **8.612.658,4488**), confrontando com **Lote 113**, daí deflete à direita no azimute de **148°17'51"** com uma distância de **3,88 m** ao fundo até o vértice **4** de coordenada (EX: **532.025,4514** NY: **8.612.655,1437**), confrontando com **Lote 110**, daí deflete à direita no azimute de **232°19'50"** com uma distância de **17,50 m** do lado direito até o vértice **1** de coordenada (EX: **532.011,6015** NY: **8.612.644,4512**), confrontando com **Lote 115**.

Descrição Perimétrica

Pontos	Coordenadas X	Coordenadas Y	Azimute	Distância	
001	002	532.008,7918	8.612.648,8239	327°16'37"	5,198 m
002	003	532.023,4099	8.612.658,4488	56°38'18"	17,502 m
003	004	532.025,4514	8.612.655,1437	148°17'51"	3,885 m
004	001	532.011,6015	8.612.644,4512	232°19'50"	17,497 m

Santo Amaro - Ba, Quinta-feira, 01 de Fevereiro de 2024.

Fabio de Mello Lopes

Engenheiro Agrimensor

CREA:72566/D BA

ART: BA20230479011

Prefeitura Municipal de Santo Amaro

Memorial Descritivo

Quadra 64B	Lote 115	Área Total: 61,15 metros ²	Perímetro: 45,08 metros
Beneficiário: Município de Santo Amaro			Município: Santo Amaro BA


O Lote de terreno sob nº 115, localizado no Bairro Candolândia, na quadra formada pela **Rua C, Rua F, Rua E, Escadaria 03 e Rua A**, distante 14,70 m da esquina da **Rua C** de formato irregular, abrangendo uma área de **61,15** (sessenta e um metros quadrados e quinze décimos quadrados) e um perímetro de 45,08 m.

Para quem da **Rua C** olha para o lote 115 inicia-se a descrição no vértice **1** na coordenada (EX: **532.013,5117** NY: **8.612.641,2742**), no azimute de **328°59'02"** com uma distância de **3,71 m** de frente até o vértice **2** de coordenada (EX: **532.011,6015** NY: **8.612.644,4512**), confrontando com **Rua C**, daí deflete à direita no azimute de **52°19'50"** com uma distância de **17,50 m** do lado esquerdo até o vértice **3** de coordenada (EX: **532.025,4514** NY: **8.612.655,1437**), confrontando com **Lote 114**, daí deflete à direita no azimute de **63°47'31"** com uma distância de **2,26 m** do lado esquerdo até o vértice **4** de coordenada (EX: **532.027,4825** NY: **8.612.656,1435**), confrontando com **Lote 110**, daí deflete à direita no azimute de **118°23'03"** com uma distância de **0,81 m** ao fundo até o vértice **5** de coordenada (EX: **532.028,1964** NY: **8.612.655,7578**), confrontando com **Lote 110**, daí deflete à direita no azimute de **214°46'54"** com uma distância de **6,75 m** do lado direito até o vértice **6** de coordenada (EX: **532.024,3463** NY: **8.612.650,2145**), confrontando com **Lote 116**, daí deflete à direita no azimute de **230°28'19"** com uma distância de **14,05 m** do lado direito até o vértice **1** de coordenada (EX: **532.013,5117** NY: **8.612.641,2742**), confrontando com **Lote 116**.

Descrição Perimétrica

Pontos	Coordenadas X	Coordenadas Y	Azimute	Distância	
001	002	532.011,6015	8.612.644,4512	328°59'02"	3,707 m
002	003	532.025,4514	8.612.655,1437	52°19'50"	17,497 m
003	004	532.027,4825	8.612.656,1435	63°47'31"	2,264 m
004	001	532.028,1964	8.612.655,7578	118°23'03"	0,811 m
005	006	532.024,3463	8.612.650,2145	214°46'54"	6,749 m
006	001	532.013,5117	8.612.641,2742	230°28'19"	14,047 m

Santo Amaro - Ba, Quinta-feira, 01 de Fevereiro de 2024.



Fabio de Mello Lopes

Engenheiro Agrimensor

CREA:72566/D BA

ART: BA20230479011

Prefeitura Municipal de Santo Amaro

Memorial Descritivo

Quadra 64B	Lote 116	Área Total: 133,55 metros ²	Perímetro: 56,77 metros
Beneficiário: Município de Santo Amaro			Município: Santo Amaro BA

O Lote de terreno sob nº 116, localizado no Bairro Candolândia, na quadra formada pela **Rua C, Rua F, Rua E, Escadaria 03 e Rua A**, distante 18,41 m da esquina da **Rua C** de formato irregular, abrangendo uma área de **133,55** (cento e trinta e três metros quadrados e cinquenta e cinco décimos quadrados) e um perímetro de 56,77 m.

Para quem da **Rua C** olha para o lote 116 inicia-se a descrição no vértice **1** na coordenada (EX: **532.017,2102** NY: **8.612.636,1526**), no azimute de **324°09'57"** com uma distância de **6,32 m** de frente até o vértice **2** de coordenada (EX: **532.013,5117** NY: **8.612.641,2742**), confrontando com **Rua C**, daí deflete à direita no azimute de **50°28'19"** com uma distância de **14,05 m** do lado esquerdo até o vértice **3** de coordenada (EX: **532.024,3463** NY: **8.612.650,2145**), confrontando com **Lote 115**, daí deflete à esquerda no azimute de **34°46'54"** com uma distância de **6,75 m** do lado esquerdo até o vértice **4** de coordenada (EX: **532.028,1964** NY: **8.612.655,7578**), confrontando com **Lote 115**, daí deflete à direita no azimute de **112°48'04"** com uma distância de **4,78 m** ao fundo até o vértice **5** de coordenada (EX: **532.032,6026** NY: **8.612.653,9055**), confrontando com **Lote 07**, daí deflete à direita no azimute de **205°47'34"** com uma distância de **3,55 m** do lado direito até o vértice **6** de coordenada (EX: **532.031,0588** NY: **8.612.650,7110**), confrontando com **Lote 06**, daí deflete à esquerda no azimute de **205°15'39"** com uma distância de **4,25 m** do lado direito até o vértice **7** de coordenada (EX: **532.029,2460** NY: **8.612.646,8693**), confrontando com **Lote 05**, daí deflete à direita no azimute de **213°35'44"** com uma distância de **5,59 m** do lado direito até o vértice **8** de coordenada (EX: **532.026,1527** NY: **8.612.642,2127**), confrontando com **Lote 04**, daí deflete à direita no azimute de **284°02'09"** com uma distância de **1,78 m** do lado direito até o vértice **9** de coordenada (EX: **532.024,4231** NY: **8.612.642,6450**), confrontando com **Lote 03**, daí deflete à esquerda no azimute de **227°51'33"** com uma distância de **3,97 m** do lado direito até o vértice **10** de coordenada (EX: **532.021,4787** NY: **8.612.639,9808**), confrontando com **Lote 03**, daí deflete à direita no azimute de **228°06'47"** com uma distância de **5,73 m** do lado direito até o vértice **1** de coordenada (EX: **532.017,2102** NY: **8.612.636,1526**), confrontando com **Lote 01**.

Descrição Perimétrica

Pontos	Coordenadas X	Coordenadas Y	Azimute	Distância	
001	002	532.013,5117	8.612.641,2742	324°09'57"	6,317 m
002	003	532.024,3463	8.612.650,2145	50°28'19"	14,047 m
003	004	532.028,1964	8.612.655,7578	34°46'54"	6,749 m
004	005	532.032,6026	8.612.653,9055	112°48'04"	4,780 m
005	006	532.031,0588	8.612.650,7110	205°47'34"	3,548 m
006	007	532.029,2460	8.612.646,8693	205°15'39"	4,248 m
007	008	532.026,1527	8.612.642,2127	213°35'44"	5,590 m
008	009	532.024,4231	8.612.642,6450	284°02'09"	1,783 m
009	010	532.021,4787	8.612.639,9808	227°51'33"	3,971 m
010	001	532.017,2102	8.612.636,1526	228°06'47"	5,734 m

Prefeitura Municipal de Santo Amaro

Santo Amaro - Ba, Quinta-feira, 01 de Fevereiro de 2024.



Fabio de Mello Lopes

Engenheiro Agrimensor

CREA:72566/D BA

ART: BA20230479011

Prefeitura Municipal de Santo Amaro

Memorial Descritivo

Quadra 65	Lote 01	Área Total: 30,61 metros ²	Perímetro: 22,59 metros
Beneficiário: Município de Santo Amaro			Município: Santo Amaro BA

O Lote de terreno sob nº 01, localizado no Bairro Candolândia, na quadra formada pela **Travessa E, Rua D, Rua 2 de Julho de Cima, Travessa D, Rua 2 de Julho de Baixo e Rua E**, distante 36,37 m da esquina da Rua 2 de Julho de Baixo, de formato irregular, abrangendo uma área de **30,61** (trinta metros quadrados e sessenta e um décimos quadrados) e um perímetro de **22,59 m**.

Para quem da Rua 2 de Julho de Cima olha para o lote 01 inicia-se a descrição no vértice **1** na coordenada (EX: **532.279,4728** NY: **8.612.745,5016**), no azimute de **204°28'17"** com uma distância de **4,82 m** de frente até o vértice **2** de coordenada (EX: **532.277,4780** NY: **8.612.741,1186**), confrontando com **Rua 2 de Julho de Cima**, daí deflete à direita no azimute de **297°52'01"** com uma distância de **6,80 m** do lado esquerdo até o vértice **3** de coordenada (EX: **532.271,4700** NY: **8.612.744,2952**), confrontando com **Lote 46**, daí deflete à direita no azimute de **25°40'35"** com uma distância de **4,27 m** ao fundo até o vértice **4** de coordenada (EX: **532.273,3197** NY: **8.612.748,1426**), confrontando com **Lote 45**, daí deflete à direita no azimute de **113°13'49"** com uma distância de **6,70 m** do lado direito até o vértice **1** de coordenada (EX: **532.279,4728** NY: **8.612.745,5016**), confrontando com **Lote 02**.

Descrição Perimétrica

Pontos	Coordenadas X	Coordenadas Y	Azimute	Distância
001 002	532.277,4780	8.612.741,1186	204°28'17"	4,816 m
002 003	532.271,4700	8.612.744,2952	297°52'01"	6,796 m
003 004	532.273,3197	8.612.748,1426	25°40'35"	4,269 m
004 001	532.279,4728	8.612.745,5016	113°13'49"	6,696 m

Santo Amaro - Ba, Segunda-feira, 22 de Janeiro de 2024.

Fábio de Mello Lopes

Engenheiro Agrimensor

CREA: 72566/D BA

ART: BA20230479011

Prefeitura Municipal de Santo Amaro

Memorial Descritivo

Quadra 65	Lote 02	Área Total: 61,85 metros ²	Perímetro: 31,88 metros
Beneficiário: Município de Santo Amaro			Município: Santo Amaro BA

O Lote de terreno sob nº 02, localizado no Bairro Candolândia, na quadra formada pela **Travessa E, Rua D, Rua 2 de Julho de Cima, Travessa D, Rua 2 de Julho de Baixo e Rua E**, distante 41,19 m da esquina da Rua 2 de Julho de Baixo, de formato irregular, abrangendo uma área de **61,85** (sessenta e um metros quadrados e oitenta e cinco decímetros quadrados) e um perímetro de **31,88 m**.

Para quem da Rua 2 de Julho de Cima olha para o lote 02 inicia-se a descrição no vértice **1** na coordenada (EX: **532.281,5285** NY: **8.612.751,9397**), no azimute de **197°42'29"** com uma distância de **6,76 m** de frente até o vértice **2** de coordenada (EX: **532.279,4728** NY: **8.612.745,5016**), confrontando com **Rua 2 de Julho de Cima**, daí deflete à direita no azimute de **293°13'49"** com uma distância de **6,70 m** do lado esquerdo até o vértice **3** de coordenada (EX: **532.273,3197** NY: **8.612.748,1426**), confrontando com **Lote 01**, daí deflete à direita no azimute de **297°23'42"** com uma distância de **3,04 m** do lado esquerdo até o vértice **4** de coordenada (EX: **532.270,6225** NY: **8.612.749,5404**), confrontando com **Lote 45**, daí deflete à direita no azimute de **22°30'37"** com uma distância de **6,22 m** ao fundo até o vértice **5** de coordenada (EX: **532.273,0036** NY: **8.612.755,2861**), confrontando com **Lote 44**, daí deflete à direita no azimute de **111°25'55"** com uma distância de **9,16 m** do lado direito até o vértice **1** de coordenada (EX: **532.281,5285** NY: **8.612.751,9397**), confrontando com **Lote 03**.

Descrição Perimétrica

Pontos	Coordenadas X	Coordenadas Y	Azimute	Distância	
001	002	532.279,4728	8.612.745,5016	197°42'29"	6,758 m
002	003	532.273,3197	8.612.748,1426	293°13'49"	6,696 m
003	004	532.270,6225	8.612.749,5404	297°23'42"	3,038 m
004	005	532.273,0036	8.612.755,2861	22°30'37"	6,220 m
005	001	532.281,5285	8.612.751,9397	111°25'55"	9,158 m

Santo Amaro - Ba, Segunda-feira, 22 de Janeiro de 2024.

Fábio de Mello Lopes

Engenheiro Agrimensor

CREA: 72566/D BA

ART: BA20230479011

Prefeitura Municipal de Santo Amaro

Memorial Descritivo

Quadra 65	Lote 03	Área Total: 46,31 metros ²	Perímetro: 30,07 metros
Beneficiário: Município de Santo Amaro			Município: Santo Amaro BA

O Lote de terreno sob nº 03, localizado no Bairro Candolândia, na quadra formada pela **Travessa E, Rua D, Rua 2 de Julho de Cima, Travessa D, Rua 2 de Julho de Baixo e Rua E**, distante 47,95 m da esquina da Rua 2 de Julho de Baixo, de formato irregular, abrangendo uma área de **46,31** (quarenta e seis metros quadrados e trinta e um decímetros quadrados) e um perímetro de **30,07 m**.

Para quem da Rua 2 de Julho de Cima olha para o lote 03 inicia-se a descrição no vértice **1** na coordenada (EX: **532.282,7412** NY: **8.612.756,0169**), no azimute de **196°33'51"** com uma distância de **4,25 m** de frente até o vértice **2** de coordenada (EX: **532.281,5285** NY: **8.612.751,9397**), confrontando com **Rua 2 de Julho de Cima**, daí deflete à direita no azimute de **291°25'55"** com uma distância de **9,16 m** do lado esquerdo até o vértice **3** de coordenada (EX: **532.273,0036** NY: **8.612.755,2861**), confrontando com **Lote 02**, daí deflete à direita no azimute de **291°56'35"** com uma distância de **1,65 m** do lado esquerdo até o vértice **4** de coordenada (EX: **532.271,4771** NY: **8.612.755,9011**), confrontando com **Lote 44**, daí deflete à direita no azimute de **19°27'37"** com uma distância de **4,41 m** ao fundo até o vértice **5** de coordenada (EX: **532.272,9475** NY: **8.612.760,0624**), confrontando com **Lote 43**, daí deflete à direita no azimute de **112°26'41"** com uma distância de **1,67 m** do lado direito até o vértice **6** de coordenada (EX: **532.274,4919** NY: **8.612.759,4245**), confrontando com **Lote 42**, daí deflete à esquerda no azimute de **112°26'39"** com uma distância de **8,93 m** do lado direito até o vértice **1** de coordenada (EX: **532.282,7412** NY: **8.612.756,0169**), confrontando com **Lote 04**.

Descrição Perimétrica

Pontos	Coordenadas X	Coordenadas Y	Azimute	Distância
001 002	532.281,5285	8.612.751,9397	196°33'51"	4,254 m
002 003	532.273,0036	8.612.755,2861	291°25'55"	9,158 m
003 004	532.271,4771	8.612.755,9011	291°56'35"	1,646 m
004 005	532.272,9475	8.612.760,0624	19°27'37"	4,413 m
005 006	532.274,4919	8.612.759,4245	112°26'41"	1,671 m
006 001	532.282,7412	8.612.756,0169	112°26'39"	8,925 m

Santo Amaro - Ba, Segunda-feira, 22 de Janeiro de 2024.


Fabio de Mello Lopes

Engenheiro Agrimensor
CREA: 72566/D BA
ART: BA20230479011

Prefeitura Municipal de Santo Amaro

Memorial Descritivo

Quadra 65	Lote 04	Área Total: 42,59 metros ²	Perímetro: 27,41 metros
Beneficiário: Município de Santo Amaro			Município: Santo Amaro BA

O Lote de terreno sob nº 04, localizado no Bairro Candolândia, na quadra formada pela **Travessa E, Rua D, Rua 2 de Julho de Cima, Travessa D, Rua 2 de Julho de Baixo e Rua E**, distante 52,20 m da esquina da Rua 2 de Julho de Baixo, de formato irregular, abrangendo uma área de **42,59** (quarenta e dois metros quadrados e cinquenta e nove decímetros quadrados) e um perímetro de **27,41 m**.

Para quem da Rua 2 de Julho de Cima olha para o lote 04 inicia-se a descrição no vértice **1** na coordenada (EX: **532.284,5512** NY: **8.612.760,6806**), no azimute de **201°12'43"** com uma distância de **5,00 m** de frente até o vértice **2** de coordenada (EX: **532.282,7412** NY: **8.612.756,0169**), confrontando com **Rua 2 de Julho de Cima**, daí deflete à direita no azimute de **292°26'39"** com uma distância de **8,93 m** do lado esquerdo até o vértice **3** de coordenada (EX: **532.274,4919** NY: **8.612.759,4245**), confrontando com **Lote 03**, daí deflete à direita no azimute de **20°46'29"** com uma distância de **4,52 m** ao fundo até o vértice **4** de coordenada (EX: **532.276,0967** NY: **8.612.763,6548**), confrontando com **Lote 42**, daí deflete à direita no azimute de **109°22'54"** com uma distância de **8,96 m** do lado direito até o vértice **1** de coordenada (EX: **532.284,5512** NY: **8.612.760,6806**), confrontando com **Lote 05**.

Descrição Perimétrica

Pontos	Coordenadas X	Coordenadas Y	Azimute	Distância
001 002	532.282,7412	8.612.756,0169	201°12'43"	5,003 m
002 003	532.274,4919	8.612.759,4245	292°26'39"	8,925 m
003 004	532.276,0967	8.612.763,6548	20°46'29"	4,525 m
004 001	532.284,5512	8.612.760,6806	109°22'54"	8,962 m

Santo Amaro - Ba, Segunda-feira, 22 de Janeiro de 2024.

Fábio de Mello Lopes

Engenheiro Agrimensor

CREA: 72566/D BA

ART: BA20230479011

Prefeitura Municipal de Santo Amaro

Memorial Descritivo

Quadra 65	Lote 05	Área Total: 44,07 metros ²	Perímetro: 28,85 metros
Beneficiário: Município de Santo Amaro			Município: Santo Amaro BA

O Lote de terreno sob nº 05, localizado no Bairro Candolândia, na quadra formada pela **Travessa E, Rua D, Rua 2 de Julho de Cima, Travessa D, Rua 2 de Julho de Baixo e Rua E**, distante 57,20 m da esquina da Rua 2 de Julho de Baixo, de formato irregular, abrangendo uma área de **44,07** (quarenta e quatro metros quadrados e sete décimos quadrados) e um perímetro de **28,85 m**.

Para quem da Rua 2 de Julho de Cima olha para o lote 05 inicia-se a descrição no vértice **1** na coordenada (EX: **532.286,0189** NY: **8.612.764,9632**), no azimute de **198°55'02"** com uma distância de **4,53 m** de frente até o vértice **2** de coordenada (EX: **532.284,5512** NY: **8.612.760,6806**), confrontando com **Rua 2 de Julho de Cima**, daí deflete à direita no azimute de **289°22'54"** com uma distância de **8,96 m** do lado esquerdo até o vértice **3** de coordenada (EX: **532.276,0967** NY: **8.612.763,6548**), confrontando com **Lote 04**, daí deflete à direita no azimute de **289°22'56"** com uma distância de **0,99 m** do lado esquerdo até o vértice **4** de coordenada (EX: **532.275,1671** NY: **8.612.763,9819**), confrontando com **Lote 42**, daí deflete à direita no azimute de **16°50'21"** com uma distância de **4,27 m** ao fundo até o vértice **5** de coordenada (EX: **532.276,4033** NY: **8.612.768,0663**), confrontando com **Lote 41**, daí deflete à direita no azimute de **107°53'10"** com uma distância de **10,10 m** do lado direito até o vértice **1** de coordenada (EX: **532.286,0189** NY: **8.612.764,9632**), confrontando com **Lote 06**.

Descrição Perimétrica

Pontos	Coordenadas X	Coordenadas Y	Azimute	Distância	
001	002	532.284,5512	8.612.760,6806	198°55'02"	4,527 m
002	003	532.276,0967	8.612.763,6548	289°22'54"	8,962 m
003	004	532.275,1671	8.612.763,9819	289°22'56"	0,985 m
004	005	532.276,4033	8.612.768,0663	16°50'21"	4,267 m
005	001	532.286,0189	8.612.764,9632	107°53'10"	10,104 m

Santo Amaro - Ba, Segunda-feira, 22 de Janeiro de 2024.

Fábio de Mello Lopes

Engenheiro Agrimensor

CREA: 72566/D BA

ART: BA20230479011

Prefeitura Municipal de Santo Amaro

Memorial Descritivo

Quadra 65	Lote 06	Área Total: 59,39 metros ²	Perímetro: 31,91 metros
Beneficiário: Município de Santo Amaro			Município: Santo Amaro BA

O Lote de terreno sob nº 06, localizado no Bairro Candolândia, na quadra formada pela **Travessa E, Rua D, Rua 2 de Julho de Cima, Travessa D, Rua 2 de Julho de Baixo e Rua E**, distante 61,73 m da esquina da Rua 2 de Julho de Baixo, de formato irregular, abrangendo uma área de **59,39** (cinquenta e nove metros quadrados e trinta e nove décimos quadrados) e um perímetro de **31,91 m**.

Para quem da Rua 2 de Julho de Cima olha para o lote 06 inicia-se a descrição no vértice **1** na coordenada (EX: **532.287,9122** NY: **8.612.770,7284**), no azimute de **198°10'49"** com uma distância de **6,07 m** de frente até o vértice **2** de coordenada (EX: **532.286,0189** NY: **8.612.764,9632**), confrontando com **Rua 2 de Julho de Cima**, daí deflete à direita no azimute de **287°53'10"** com uma distância de **10,10 m** do lado esquerdo até o vértice **3** de coordenada (EX: **532.276,4033** NY: **8.612.768,0663**), confrontando com **Lote 05**, daí deflete à direita no azimute de **19°32'55"** com uma distância de **5,77 m** ao fundo até o vértice **4** de coordenada (EX: **532.278,3349** NY: **8.612.773,5064**), confrontando com **Lote 40**, daí deflete à direita no azimute de **106°10'31"** com uma distância de **2,77 m** do lado direito até o vértice **5** de coordenada (EX: **532.280,9938** NY: **8.612.772,7352**), confrontando com **Lote 39**, daí deflete à direita no azimute de **106°10'32"** com uma distância de **7,20 m** do lado direito até o vértice **1** de coordenada (EX: **532.287,9122** NY: **8.612.770,7284**), confrontando com **Lote 07**.

Descrição Perimétrica

Pontos	Coordenadas X	Coordenadas Y	Azimute	Distância
001 002	532.286,0189	8.612.764,9632	198°10'49"	6,068 m
002 003	532.276,4033	8.612.768,0663	287°53'10"	10,104 m
003 004	532.278,3349	8.612.773,5064	19°32'55"	5,773 m
004 005	532.280,9938	8.612.772,7352	106°10'31"	2,769 m
005 001	532.287,9122	8.612.770,7284	106°10'32"	7,204 m

Santo Amaro - Ba, Segunda-feira, 22 de Janeiro de 2024.

Fabio de Mello Lopes

Engenheiro Agrimensor

CREA: 72566/D BA

ART: BA20230479011

Prefeitura Municipal de Santo Amaro

Memorial Descritivo

Quadra 65	Lote 07	Área Total: 46,19 metros ²	Perímetro: 27,26 metros
Beneficiário: Município de Santo Amaro			Município: Santo Amaro BA

O Lote de terreno sob nº 07, localizado no Bairro Candolândia, na quadra formada pela **Travessa E, Rua D, Rua 2 de Julho de Cima, Travessa D, Rua 2 de Julho de Baixo e Rua E**, distante 65,90 m da esquina da Rua D com a Rua E, de formato irregular, abrangendo uma área de **46,19** (quarenta e seis metros quadrados e dezenove décimos quadrados) e um perímetro de **27,26 m**.

Para quem da Rua 2 de Julho de Cima olha para o lote 07 inicia-se a descrição no vértice **1** na coordenada (EX: **532.289,8473** NY: **8.612.776,8148**), no azimute de **197°38'16"** com uma distância de **6,39 m** de frente até o vértice **2** de coordenada (EX: **532.287,9122** NY: **8.612.770,7284**), confrontando com **Rua 2 de Julho de Cima**, daí deflete à direita no azimute de **286°10'32"** com uma distância de **7,20 m** do lado esquerdo até o vértice **3** de coordenada (EX: **532.280,9938** NY: **8.612.772,7352**), confrontando com **Lote 06**, daí deflete à direita no azimute de **16°22'14"** com uma distância de **6,32 m** ao fundo até o vértice **4** de coordenada (EX: **532.282,7741** NY: **8.612.778,7956**), confrontando com **Lote 39**, daí deflete à direita no azimute de **105°38'40"** com uma distância de **7,35 m** do lado direito até o vértice **1** de coordenada (EX: **532.289,8473** NY: **8.612.776,8148**), confrontando com **Lote 08**.

Descrição Perimétrica

Pontos	Coordenadas X	Coordenadas Y	Azimute	Distância
001 002	532.287,9122	8.612.770,7284	197°38'16"	6,387 m
002 003	532.280,9938	8.612.772,7352	286°10'32"	7,204 m
003 004	532.282,7741	8.612.778,7956	16°22'14"	6,316 m
004 001	532.289,8473	8.612.776,8148	105°38'40"	7,345 m

Santo Amaro - Ba, Segunda-feira, 22 de Janeiro de 2024.


Fábio de Mello Lopes

Engenheiro Agrimensor
CREA: 72566/D BA
ART: BA20230479011

Prefeitura Municipal de Santo Amaro

Memorial Descritivo

Quadra 65	Lote 08	Área Total: 73,72 metros ²	Perímetro: 35,33 metros
Beneficiário: Município de Santo Amaro			Município: Santo Amaro BA

O Lote de terreno sob nº 08, localizado no Bairro Candolândia, na quadra formada pela **Travessa E, Rua D, Rua 2 de Julho de Cima, Travessa D, Rua 2 de Julho de Baixo e Rua E**, distante 58,77 m da esquina da Rua D com a Rua E, de formato irregular, abrangendo uma área de **73,72** (setenta e três metros quadrados e setenta e dois décimos quadrados) e um perímetro de **35,33 m**.

Para quem da Rua D olha para o lote 08 inicia-se a descrição no vértice **1** na coordenada (EX: **532.292,0950** NY: **8.612.783,5789**), no azimute de **198°22'54"** com uma distância de **7,13 m** de frente até o vértice **2** de coordenada (EX: **532.289,8473** NY: **8.612.776,8148**), confrontando com **Rua D**, daí deflete à direita no azimute de **285°38'40"** com uma distância de **7,35 m** do lado esquerdo até o vértice **3** de coordenada (EX: **532.282,7741** NY: **8.612.778,7956**), confrontando com **Lote 07**, daí deflete à direita no azimute de **286°38'03"** com uma distância de **2,97 m** do lado esquerdo até o vértice **4** de coordenada (EX: **532.279,9294** NY: **8.612.779,6455**), confrontando com **Lote 39**, daí deflete à direita no azimute de **9°00'41"** com uma distância de **6,46 m** ao fundo até o vértice **5** de coordenada (EX: **532.280,9408** NY: **8.612.786,0233**), confrontando com **Lote 38**, daí deflete à direita no azimute de **102°21'38"** com uma distância de **11,42 m** do lado direito até o vértice **1** de coordenada (EX: **532.292,0950** NY: **8.612.783,5789**), confrontando com **Lote 37**.

Descrição Perimétrica

Pontos	Coordenadas X	Coordenadas Y	Azimute	Distância
001 002	532.289,8473	8.612.776,8148	198°22'54"	7,128 m
002 003	532.282,7741	8.612.778,7956	285°38'40"	7,345 m
003 004	532.279,9294	8.612.779,6455	286°38'03"	2,969 m
004 005	532.280,9408	8.612.786,0233	9°00'41"	6,458 m
005 001	532.292,0950	8.612.783,5789	102°21'38"	11,419 m

Santo Amaro - Ba, Segunda-feira, 22 de Janeiro de 2024.

Fabio de Mello Lopes

Engenheiro Agrimensor

CREA: 72566/D BA

ART: BA20230479011

Prefeitura Municipal de Santo Amaro

Memorial Descritivo

Quadra 65	Lote 09	Área Total: 46,60 metros ²	Perímetro: 29,07 metros
Beneficiário: Município de Santo Amaro			Município: Santo Amaro BA

O Lote de terreno sob nº 09, localizado no Bairro Candolândia, na quadra formada pela **Travessa E, Rua D, Rua 2 de Julho de Cima, Travessa D, Rua 2 de Julho de Baixo e Rua E**, distante 47,11 m da esquina da Rua D com a Rua E, de formato irregular, abrangendo uma área de **46,60** (quarenta e seis metros quadrados e sessenta decímetros quadrados) e um perímetro de **29,07 m**.

Para quem da Rua D olha para o lote 09 inicia-se a descrição no vértice **1** na coordenada (EX: **532.290,8939** NY: **8.612.795,1686**), no azimute de **170°56'23"** com uma distância de **5,80 m** de frente até o vértice **2** de coordenada (EX: **532.291,8079** NY: **8.612.789,4366**), confrontando com **Rua D**, daí deflete à direita no azimute de **273°51'20"** com uma distância de **10,16 m** do lado esquerdo até o vértice **3** de coordenada (EX: **532.281,6705** NY: **8.612.790,1198**), confrontando com **Lote 37**, daí deflete à direita no azimute de **1°44'52"** com uma distância de **3,94 m** ao fundo até o vértice **4** de coordenada (EX: **532.281,7907** NY: **8.612.794,0588**), confrontando com **Rua 2 de Julho de Baixo**, daí deflete à direita no azimute de **83°02'57"** com uma distância de **9,17 m** do lado direito até o vértice **1** de coordenada (EX: **532.290,8939** NY: **8.612.795,1686**), confrontando com **Lote 36**

Descrição Perimétrica

Pontos	Coordenadas X	Coordenadas Y	Azimute	Distância
001 002	532.291,8079	8.612.789,4366	170°56'23"	5,804 m
002 003	532.281,6705	8.612.790,1198	273°51'20"	10,160 m
003 004	532.281,7907	8.612.794,0588	1°44'52"	3,941 m
004 001	532.290,8939	8.612.795,1686	83°02'57"	9,171 m

Santo Amaro - Ba, Segunda-feira, 22 de Janeiro de 2024.



Fábio de Mello Lopes

Engenheiro Agrimensor

CREA: 72566/D BA

ART: BA20230479011

Prefeitura Municipal de Santo Amaro

Memorial Descritivo

Quadra 65	Lote 10	Área Total: 38,92 metros ²	Perímetro: 25,55 metros
Beneficiário: Município de Santo Amaro			Município: Santo Amaro BA

O Lote de terreno sob nº 10, localizado no Bairro Candolândia, na quadra formada pela **Travessa E, Rua D, Rua 2 de Julho de Cima, Travessa D, Rua 2 de Julho de Baixo e Rua E**, distante 11,09 m da esquina da Rua D com a Rua E, de formato irregular, abrangendo uma área de **38,92** (trinta e oito metros quadrados e noventa e dois decímetros quadrados) e um perímetro de **25,55 m**.

Para quem da Rua D olha para o lote 10 inicia-se a descrição no vértice **1** na coordenada (EX: **532.277,7940** NY: **8.612.828,4521**), no azimute de **155°54'26"** com uma distância de **5,10 m** de frente até o vértice **2** de coordenada (EX: **532.279,8771** NY: **8.612.823,7937**), confrontando com **Rua D**, daí deflete à direita no azimute de **242°01'23"** com uma distância de **7,50 m** do lado esquerdo até o vértice **3** de coordenada (EX: **532.273,2562** NY: **8.612.820,2767**), confrontando com **Lote 31**, daí deflete à direita no azimute de **330°36'56"** com uma distância de **4,98 m** ao fundo até o vértice **4** de coordenada (EX: **532.270,8121** NY: **8.612.824,6169**), confrontando com **Lote 30**, daí deflete à direita no azimute de **61°13'12"** com uma distância de **7,97 m** do lado direito até o vértice **1** de coordenada (EX: **532.277,7940** NY: **8.612.828,4521**), confrontando com **Lote 11**.

Descrição Perimétrica

Pontos	Coordenadas X	Coordenadas Y	Azimute	Distância
001 002	532.279,8771	8.612.823,7937	155°54'26"	5,103 m
002 003	532.273,2562	8.612.820,2767	242°01'23"	7,497 m
003 004	532.270,8121	8.612.824,6169	330°36'56"	4,981 m
004 001	532.277,7940	8.612.828,4521	61°13'12"	7,966 m

Santo Amaro - Ba, Segunda-feira, 22 de Janeiro de 2024.

Fábio de Mello Lopes

Engenheiro Agrimensor

CREA: 72566/D BA

ART: BA20230479011

Prefeitura Municipal de Santo Amaro

Memorial Descritivo

Quadra 65	Lote 11	Área Total: 56,20 metros ²	Perímetro: 32,96 metros
Beneficiário: Município de Santo Amaro			Município: Santo Amaro BA

O Lote de terreno sob nº 11, localizado no Bairro Candolândia, na quadra formada pela **Travessa E, Rua D, Rua 2 de Julho de Cima, Travessa D, Rua 2 de Julho de Baixo e Rua E**, distante 5,95 m da esquina da Rua D com a Rua E, de formato irregular, abrangendo uma área de **56,20** (cinquenta e seis metros quadrados e vinte décimos quadrados) e um perímetro de **32,96 m**.

Para quem da Rua D olha para o lote 11 inicia-se a descrição no vértice **1** na coordenada (EX: **532.275,4743** NY: **8.612.833,0431**), no azimute de **153°11'39"** com uma distância de **5,14 m** de frente até o vértice **2** de coordenada (EX: **532.277,7940** NY: **8.612.828,4521**), confrontando com **Rua D**, daí deflete à direita no azimute de **241°13'12"** com uma distância de **7,97 m** do lado esquerdo até o vértice **3** de coordenada (EX: **532.270,8121** NY: **8.612.824,6169**), confrontando com **Lote 10**, daí deflete à esquerda no azimute de **240°01'06"** com uma distância de **2,95 m** do lado esquerdo até o vértice **4** de coordenada (EX: **532.268,2554** NY: **8.612.823,1419**), confrontando com **Lote 30**, daí deflete à direita no azimute de **325°04'26"** com uma distância de **3,98 m** ao fundo até o vértice **5** de coordenada (EX: **532.265,9796** NY: **8.612.826,4010**), confrontando com **Rua E**, daí deflete à direita no azimute de **60°45'26"** com uma distância de **2,29 m** do lado direito até o vértice **6** de coordenada (EX: **532.267,9744** NY: **8.612.827,5179**), confrontando com **Lote 12**, daí deflete à esquerda no azimute de **333°40'56"** com uma distância de **1,46 m** do lado direito até o vértice **7** de coordenada (EX: **532.267,3282** NY: **8.612.828,8243**), confrontando com **Lote 12**, daí deflete à direita no azimute de **62°37'15"** com uma distância de **9,17 m** do lado direito até o vértice **1** de coordenada (EX: **532.275,4743** NY: **8.612.833,0431**), confrontando com **Lote 12**.

Descrição Perimétrica

Pontos	Coordenadas X	Coordenadas Y	Azimute	Distância
001 002	532.277,7940	8.612.828,4521	153°11'39"	5,144 m
002 003	532.270,8121	8.612.824,6169	241°13'12"	7,966 m
003 004	532.268,2554	8.612.823,1419	240°01'06"	2,952 m
004 005	532.265,9796	8.612.826,4010	325°04'26"	3,975 m
005 006	532.267,9744	8.612.827,5179	60°45'26"	2,286 m
006 007	532.267,3282	8.612.828,8243	333°40'56"	1,458 m
007 001	532.275,4743	8.612.833,0431	62°37'15"	9,174 m

Santo Amaro - Ba, Segunda-feira, 22 de Janeiro de 2024.

Fábio de Mello Lopes

Engenheiro Agrimensor

CREA: 72566/D BA

ART: BA20230479011

Prefeitura Municipal de Santo Amaro

Memorial Descritivo

Quadra 65	Lote 12	Área Total: 69,90 metros ²	Perímetro: 37,72 metros
Beneficiário: Município de Santo Amaro			Município: Santo Amaro BA

O Lote de terreno sob nº 12, localizado no Bairro Candolândia, na quadra formada pela **Travessa E, Rua D, Rua 2 de Julho de Cima, Travessa D, Rua 2 de Julho de Baixo e Rua E**, localizado na esquina da Rua D com a Rua E, de formato irregular, abrangendo uma área de **69,90** (sessenta e nove metros quadrados e noventa décimos quadrados) e um perímetro de **37,72 m**.

Para quem da Rua D olha para o lote 12 inicia-se a descrição no vértice **1** na coordenada (EX: **532.272,9756** NY: **8.612.838,4473**), no azimute de **155°11'06"** com uma distância de **5,95 m** de frente até o vértice **2** de coordenada (EX: **532.275,4743** NY: **8.612.833,0431**), confrontando com **Rua D**, daí deflete à direita no azimute de **242°37'15"** com uma distância de **9,17 m** do lado esquerdo até o vértice **3** de coordenada (EX: **532.267,3282** NY: **8.612.828,8243**), confrontando com **Lote 11**, daí deflete à esquerda no azimute de **153°40'56"** com uma distância de **1,46 m** do lado esquerdo até o vértice **4** de coordenada (EX: **532.267,9744** NY: **8.612.827,5179**), confrontando com **Lote 11**, daí deflete à direita no azimute de **240°45'26"** com uma distância de **2,29 m** do lado esquerdo até o vértice **5** de coordenada (EX: **532.265,9796** NY: **8.612.826,4010**), confrontando com **Lote 11**, daí deflete à direita no azimute de **331°16'42"** com uma distância de **6,93 m** ao fundo até o vértice **6** de coordenada (EX: **532.262,6502** NY: **8.612.832,4769**), confrontando com **Rua E**, daí deflete à direita no azimute de **59°57'48"** com uma distância de **1,02 m** do lado direito até o vértice **7** de coordenada (EX: **532.263,5364** NY: **8.612.832,9893**), confrontando com **Rua E**, daí deflete à esquerda no azimute de **59°57'44"** com uma distância de **10,90 m** do lado direito até o vértice **1** de coordenada (EX: **532.272,9756** NY: **8.612.838,4473**), confrontando com **Lote 13**.

Descrição Perimétrica

Pontos	Coordenadas X	Coordenadas Y	Azimute	Distância
001 002	532.275,4743	8.612.833,0431	155°11'06"	5,954 m
002 003	532.267,3282	8.612.828,8243	242°37'15"	9,174 m
003 004	532.267,9744	8.612.827,5179	153°40'56"	1,458 m
004 005	532.265,9796	8.612.826,4010	240°45'26"	2,286 m
005 006	532.262,6502	8.612.832,4769	331°16'42"	6,928 m
006 007	532.263,5364	8.612.832,9893	59°57'48"	1,024 m
007 001	532.272,9756	8.612.838,4473	59°57'44"	10,904 m

Santo Amaro - Ba, Segunda-feira, 22 de Janeiro de 2024.

Fábio de Mello Lopes

Engenheiro Agrimensor

CREA: 72566/D BA

ART: BA20230479011

Prefeitura Municipal de Santo Amaro

Memorial Descritivo

Quadra 65	Lote 13	Área Total: 25,93 metros ²	Perímetro: 30,79 metros
Beneficiário: Município de Santo Amaro			Município: Santo Amaro BA

O Lote de terreno sob nº 13, localizado no Bairro Candolândia, na quadra formada pela **Travessa E, Rua D, Rua 2 de Julho de Cima, Travessa D, Rua 2 de Julho de Baixo e Rua E**, localizado na esquina da Rua D, de formato irregular, abrangendo uma área de **25,93** (vinte e cinco metros quadrados e noventa e três décimos quadrados) e um perímetro de **30,79 m**.

Para quem da Rua D olha para o lote 13 inicia-se a descrição no vértice **1** na coordenada (EX: **532.272,3855** NY: **8.612.842,3456**), no azimute de **154°20'40"** com uma distância de **3,71 m** de frente até o vértice **2** de coordenada (EX: **532.273,9923** NY: **8.612.839,0004**), confrontando com **Rua D**, daí deflete à direita no azimute de **241°27'10"** com uma distância de **1,16 m** do lado esquerdo até o vértice **3** de coordenada (EX: **532.272,9756** NY: **8.612.838,4473**), confrontando com **Rua D**, daí deflete à esquerda no azimute de **239°57'44"** com uma distância de **10,90 m** do lado esquerdo até o vértice **4** de coordenada (EX: **532.263,5364** NY: **8.612.832,9893**), confrontando com **Lote 12**, daí deflete à direita no azimute de **330°31'10"** com uma distância de **1,13 m** ao fundo até o vértice **5** de coordenada (EX: **532.262,9803** NY: **8.612.833,9730**), confrontando com **Rua E**, daí deflete à direita no azimute de **58°26'12"** com uma distância de **0,26 m** do lado direito até o vértice **6** de coordenada (EX: **532.263,2027** NY: **8.612.834,1096**), confrontando com **Rua E**, daí deflete à esquerda no azimute de **58°26'04"** com uma distância de **6,62 m** do lado direito até o vértice **7** de coordenada (EX: **532.268,8454** NY: **8.612.837,5763**), confrontando com **Lote 29**, daí deflete à esquerda no azimute de **337°04'34"** com uma distância de **1,73 m** do lado direito até o vértice **8** de coordenada (EX: **532.268,1711** NY: **8.612.839,1708**), confrontando com **Lote 29**, daí deflete à direita no azimute de **53°00'29"** com uma distância de **5,28 m** do lado direito até o vértice **1** de coordenada (EX: **532.272,3855** NY: **8.612.842,3456**), confrontando com **Lote 14**.

Descrição Perimétrica

Pontos	Coordenadas X	Coordenadas Y	Azimute	Distância
001 002	532.273,9923	8.612.839,0004	154°20'40"	3,711 m
002 003	532.272,9756	8.612.838,4473	241°27'10"	1,157 m
003 004	532.263,5364	8.612.832,9893	239°57'44"	10,904 m
004 005	532.262,9803	8.612.833,9730	330°31'10"	1,130 m
005 006	532.263,2027	8.612.834,1096	58°26'12"	0,261 m
006 007	532.268,8454	8.612.837,5763	58°26'04"	6,623 m
007 008	532.268,1711	8.612.839,1708	337°04'34"	1,731 m
008 001	532.272,3855	8.612.842,3456	53°00'29"	5,276 m

Santo Amaro - Ba, Segunda-feira, 22 de Janeiro de 2024.


Fábio de Mello Lopes

Engenheiro Agrimensor
CREA: 72566/D BA
ART: BA20230479011

Prefeitura Municipal de Santo Amaro

Memorial Descritivo

Quadra 65	Lote 14	Área Total: 24,73 metros ²	Perímetro: 20,32 metros
Beneficiário: Município de Santo Amaro			Município: Santo Amaro BA

O Lote de terreno sob nº 14, localizado no Bairro Candolândia, na quadra formada pela **Travessa E, Rua D, Rua 2 de Julho de Cima, Travessa D, Rua 2 de Julho de Baixo e Rua E**, localizado na esquina da Rua D, de formato irregular, abrangendo uma área de **24,73** (vinte e quatro metros quadrados e setenta e três décimos quadrados) e um perímetro de **20,32 m**.

Para quem da Rua D olha para o lote 14 inicia-se a descrição no vértice **1** na coordenada (EX: **532.270,8209** NY: **8.612.846,5162**), no azimute de **152°36'24"** com uma distância de **4,32 m** de frente até o vértice **2** de coordenada (EX: **532.272,8082** NY: **8.612.842,6813**), confrontando com **Rua D**, daí deflete à direita no azimute de **231°32'43"** com uma distância de **0,54 m** do lado esquerdo até o vértice **3** de coordenada (EX: **532.272,3855** NY: **8.612.842,3456**), confrontando com **Rua D**, daí deflete à direita no azimute de **233°00'29"** com uma distância de **5,28 m** do lado esquerdo até o vértice **4** de coordenada (EX: **532.268,1711** NY: **8.612.839,1708**), confrontando com **Lote 13**, daí deflete à direita no azimute de **329°15'22"** com uma distância de **3,59 m** ao fundo até o vértice **5** de coordenada (EX: **532.266,3344** NY: **8.612.842,2588**), confrontando com **Lote 29**, daí deflete à esquerda no azimute de **329°15'17"** com uma distância de **0,49 m** ao fundo até o vértice **6** de coordenada (EX: **532.266,0832** NY: **8.612.842,6810**), confrontando com **Lote 28**, daí deflete à direita no azimute de **51°00'36"** com uma distância de **6,10 m** do lado direito até o vértice **1** de coordenada (EX: **532.270,8209** NY: **8.612.846,5162**), confrontando com **Lote 15**.

Descrição Perimétrica

Pontos	Coordenadas X	Coordenadas Y	Azimute	Distância
001 002	532.272,8082	8.612.842,6813	152°36'24"	4,319 m
002 003	532.272,3855	8.612.842,3456	231°32'43"	0,540 m
003 004	532.268,1711	8.612.839,1708	233°00'29"	5,276 m
004 005	532.266,3344	8.612.842,2588	329°15'22"	3,593 m
005 006	532.266,0832	8.612.842,6810	329°15'17"	0,491 m
006 001	532.270,8209	8.612.846,5162	51°00'36"	6,095 m

Santo Amaro - Ba, Segunda-feira, 22 de Janeiro de 2024.



Fábio de Mello Lopes

Engenheiro Agrimensor

CREA: 72566/D BA

ART: BA20230479011

Prefeitura Municipal de Santo Amaro

Memorial Descritivo

Quadra 65	Lote 15	Área Total: 40,32 metros ²	Perímetro: 25,44 metros
Beneficiário: Município de Santo Amaro			Município: Santo Amaro BA

O Lote de terreno sob nº 15, localizado no Bairro Candolândia, na quadra formada pela **Travessa E, Rua D, Rua 2 de Julho de Cima, Travessa D, Rua 2 de Julho de Baixo e Rua E**, distante 0,32 m da esquina da Rua D, de formato irregular, abrangendo uma área de **40,32** (quarenta metros quadrados e trinta e dois décimos quadrados) e um perímetro de **25,44 m**.

Para quem da Rua D olha para o lote 15 inicia-se a descrição no vértice **1** na coordenada (EX: **532.267,1961** NY: **8.612.851,8364**), no azimute de **145°43'56"** com uma distância de **6,44 m** de frente até o vértice **2** de coordenada (EX: **532.270,8209** NY: **8.612.846,5162**), confrontando com **Rua D**, daí deflete à direita no azimute de **231°00'36"** com uma distância de **6,10 m** do lado esquerdo até o vértice **3** de coordenada (EX: **532.266,0832** NY: **8.612.842,6810**), confrontando com **Lote 14**, daí deflete à direita no azimute de **321°13'49"** com uma distância de **5,54 m** ao fundo até o vértice **4** de coordenada (EX: **532.262,6165** NY: **8.612.846,9975**), confrontando com **Lote 28**, daí deflete à direita no azimute de **321°13'54"** com uma distância de **0,76 m** ao fundo até o vértice **5** de coordenada (EX: **532.262,1427** NY: **8.612.847,5873**), confrontando com **Lote 27**, daí deflete à direita no azimute de **49°56'29"** com uma distância de **6,60 m** do lado direito até o vértice **1** de coordenada (EX: **532.267,1961** NY: **8.612.851,8364**), confrontando com **Lote 16**.

Descrição Perimétrica

Pontos	Coordenadas X	Coordenadas Y	Azimute	Distância	
001	002	532.270,8209	8.612.846,5162	145°43'56"	6,438 m
002	003	532.266,0832	8.612.842,6810	231°00'36"	6,095 m
003	004	532.262,6165	8.612.846,9975	321°13'49"	5,536 m
004	005	532.262,1427	8.612.847,5873	321°13'54"	0,757 m
005	001	532.267,1961	8.612.851,8364	49°56'29"	6,602 m

Santo Amaro - Ba, Segunda-feira, 22 de Janeiro de 2024.

Fábio de Mello Lopes

Engenheiro Agrimensor

CREA: 72566/D BA

ART: BA20230479011

Prefeitura Municipal de Santo Amaro

Memorial Descritivo

Quadra 65	Lote 16	Área Total: 31,97 metros ²	Perímetro: 23,19 metros
Beneficiário: Município de Santo Amaro			Município: Santo Amaro BA

O Lote de terreno sob nº 16, localizado no Bairro Candolândia, na quadra formada pela **Travessa E, Rua D, Rua 2 de Julho de Cima, Travessa D, Rua 2 de Julho de Baixo e Rua E**, localizado na esquina da Rua D, de formato irregular, abrangendo uma área de **31,97** (trinta e um metros quadrados e noventa e sete decímetros quadrados) e um perímetro de **23,19 m**.

Para quem da Rua D olha para o lote 16 inicia-se a descrição no vértice **1** na coordenada (EX: **532.264,5908** NY: **8.612.855,8732**), no azimute de **143°23'02"** com uma distância de **4,77 m** de frente até o vértice **2** de coordenada (EX: **532.267,4388** NY: **8.612.852,0406**), confrontando com **Rua D**, daí deflete à direita no azimute de **229°56'14"** com uma distância de **0,32 m** do lado esquerdo até o vértice **3** de coordenada (EX: **532.267,1961** NY: **8.612.851,8364**), confrontando com **Rua D**, daí deflete à direita no azimute de **229°56'29"** com uma distância de **6,60 m** do lado esquerdo até o vértice **4** de coordenada (EX: **532.262,1427** NY: **8.612.847,5873**), confrontando com **Lote 15**, daí deflete à direita no azimute de **320°24'33"** com uma distância de **4,32 m** ao fundo até o vértice **5** de coordenada (EX: **532.259,3893** NY: **8.612.850,9167**), confrontando com **Lote 27**, daí deflete à direita no azimute de **46°22'57"** com uma distância de **7,18 m** do lado direito até o vértice **1** de coordenada (EX: **532.264,5908** NY: **8.612.855,8732**), confrontando com **Lote 17**.

Descrição Perimétrica

Pontos	Coordenadas X	Coordenadas Y	Azimute	Distância	
001	002	532.267,4388	8.612.852,0406	143°23'02"	4,775 m
002	003	532.267,1961	8.612.851,8364	229°56'14"	0,317 m
003	004	532.262,1427	8.612.847,5873	229°56'29"	6,602 m
004	005	532.259,3893	8.612.850,9167	320°24'33"	4,320 m
005	001	532.264,5908	8.612.855,8732	46°22'57"	7,185 m

Santo Amaro - Ba, Segunda-feira, 22 de Janeiro de 2024.

Fábio de Mello Lopes

Engenheiro Agrimensor

CREA: 72566/D BA

ART: BA20230479011

Prefeitura Municipal de Santo Amaro

Memorial Descritivo

Quadra 65	Lote 17	Área Total: 56,80 metros ²	Perímetro: 30,67 metros
Beneficiário: Município de Santo Amaro			Município: Santo Amaro BA

O Lote de terreno sob nº 17, localizado no Bairro Candolândia, na quadra formada pela **Travessa E, Rua D, Rua 2 de Julho de Cima, Travessa D, Rua 2 de Julho de Baixo e Rua E**, localizado na esquina da Rua D, de formato irregular, abrangendo uma área de **56,80** (cinquenta e seis metros quadrados e oitenta décimos quadrados) e um perímetro de **30,67 m**.

Para quem da Rua D olha para o lote 17 inicia-se a descrição no vértice **1** na coordenada (EX: **532.261,1800** NY: **8.612.861,2302**), no azimute de **140°18'55"** com uma distância de **6,25 m** de frente até o vértice **2** de coordenada (EX: **532.265,1678** NY: **8.612.856,4242**), confrontando com **Rua D**, daí deflete à direita no azimute de **226°18'59"** com uma distância de **0,80 m** do lado esquerdo até o vértice **3** de coordenada (EX: **532.264,5908** NY: **8.612.855,8732**), confrontando com **Rua D**, daí deflete à direita no azimute de **226°22'57"** com uma distância de **7,18 m** do lado esquerdo até o vértice **4** de coordenada (EX: **532.259,3893** NY: **8.612.850,9167**), confrontando com **Lote 16**, daí deflete à esquerda no azimute de **225°32'11"** com uma distância de **0,99 m** do lado esquerdo até o vértice **5** de coordenada (EX: **532.258,6794** NY: **8.612.850,2200**), confrontando com **Lote 27**, daí deflete à direita no azimute de **319°06'12"** com uma distância de **6,35 m** ao fundo até o vértice **6** de coordenada (EX: **532.254,5212** NY: **8.612.855,0210**), confrontando com **Lote 26**, daí deflete à direita no azimute de **47°00'03"** com uma distância de **9,10 m** do lado direito até o vértice **1** de coordenada (EX: **532.261,1800** NY: **8.612.861,2302**), confrontando com **Lote 25**.

Descrição Perimétrica

Pontos	Coordenadas X	Coordenadas Y	Azimute	Distância
001 002	532.265,1678	8.612.856,4242	140°18'55"	6,245 m
002 003	532.264,5908	8.612.855,8732	226°18'59"	0,798 m
003 004	532.259,3893	8.612.850,9167	226°22'57"	7,185 m
004 005	532.258,6794	8.612.850,2200	225°32'11"	0,995 m
005 006	532.254,5212	8.612.855,0210	319°06'12"	6,351 m
006 001	532.261,1800	8.612.861,2302	47°00'03"	9,105 m

Santo Amaro - Ba, Segunda-feira, 22 de Janeiro de 2024.


Fábio de Mello Lopes

Engenheiro Agrimensor
CREA: 72566/D BA
ART: BA20230479011

Prefeitura Municipal de Santo Amaro

Memorial Descritivo

Quadra 65	Lote 18	Área Total: 59,83 metros ²	Perímetro: 31,57 metros
Beneficiário: Município de Santo Amaro			Município: Santo Amaro BA

O Lote de terreno sob nº 18, localizado no Bairro Candolândia, na quadra formada pela **Travessa E, Rua D, Rua 2 de Julho de Cima, Travessa D, Rua 2 de Julho de Baixo e Rua E**, distante 11,71 m da esquina da Travessa E com a Rua D, de formato irregular, abrangendo uma área de **59,83** (cinquenta e nove metros quadrados e oitenta e três decímetros quadrados) e um perímetro de **31,57 m**.

Para quem da Rua D olha para o lote 18 inicia-se a descrição no vértice **1** na coordenada (EX: **532.247,9909** NY: **8.612.876,2672**), no azimute de **134°46'05"** com uma distância de **6,21 m** de frente até o vértice **2** de coordenada (EX: **532.252,4002** NY: **8.612.871,8934**), confrontando com **Rua D**, daí deflete à direita no azimute de **223°35'57"** com uma distância de **9,36 m** do lado esquerdo até o vértice **3** de coordenada (EX: **532.245,9442** NY: **8.612.865,1137**), confrontando com **Lote 24**, daí deflete à direita no azimute de **313°02'10"** com uma distância de **6,44 m** ao fundo até o vértice **4** de coordenada (EX: **532.241,2347** NY: **8.612.869,5109**), confrontando com **Lote 23**, daí deflete à direita no azimute de **45°00'03"** com uma distância de **0,63 m** do lado direito até o vértice **5** de coordenada (EX: **532.241,6791** NY: **8.612.869,9554**), confrontando com **Lote 22**, daí deflete à esquerda no azimute de **45°00'00"** com uma distância de **8,93 m** do lado direito até o vértice **1** de coordenada (EX: **532.247,9909** NY: **8.612.876,2672**), confrontando com **Lote 19**.

Descrição Perimétrica

Pontos	Coordenadas X	Coordenadas Y	Azimute	Distância
001 002	532.252,4002	8.612.871,8934	134°46'05"	6,211 m
002 003	532.245,9442	8.612.865,1137	223°35'57"	9,362 m
003 004	532.241,2347	8.612.869,5109	313°02'10"	6,443 m
004 005	532.241,6791	8.612.869,9554	45°00'03"	0,629 m
005 001	532.247,9909	8.612.876,2672	45°00'00"	8,926 m

Santo Amaro - Ba, Segunda-feira, 22 de Janeiro de 2024.



Fábio de Mello Lopes

Engenheiro Agrimensor

CREA: 72566/D BA

ART: BA20230479011

Prefeitura Municipal de Santo Amaro

Memorial Descritivo

Quadra 65	Lote 19	Área Total: 49,50 metros ²	Perímetro: 28,95 metros
Beneficiário: Município de Santo Amaro			Município: Santo Amaro BA

O Lote de terreno sob nº 19, localizado no Bairro Candolândia, na quadra formada pela **Travessa E, Rua D, Rua 2 de Julho de Cima, Travessa D, Rua 2 de Julho de Baixo e Rua E**, distante 6,53 m da esquina da Travessa E com a Rua D, de formato irregular, abrangendo uma área de **49,50** (quarenta e nove metros quadrados e cinquenta décimos quadrados) e um perímetro de **28,95 m**.

Para quem da Rua D olha para o lote 19 inicia-se a descrição no vértice **1** na coordenada (EX: **532.244,4350** NY: **8.612.880,0364**), no azimute de **136°40'05"** com uma distância de **5,18 m** de frente até o vértice **2** de coordenada (EX: **532.247,9909** NY: **8.612.876,2672**), confrontando com **Rua D**, daí deflete à direita no azimute de **225°00'00"** com uma distância de **8,93 m** do lado esquerdo até o vértice **3** de coordenada (EX: **532.241,6791** NY: **8.612.869,9554**), confrontando com **Lote 18**, daí deflete à direita no azimute de **316°49'27"** com uma distância de **5,92 m** ao fundo até o vértice **4** de coordenada (EX: **532.237,6254** NY: **8.612.874,2759**), confrontando com **Lote 22**, daí deflete à direita no azimute de **49°46'14"** com uma distância de **8,92 m** do lado direito até o vértice **1** de coordenada (EX: **532.244,4350** NY: **8.612.880,0364**), confrontando com **Lote 20**.

Descrição Perimétrica

Pontos	Coordenadas X	Coordenadas Y	Azimute	Distância
001 002	532.247,9909	8.612.876,2672	136°40'05"	5,182 m
002 003	532.241,6791	8.612.869,9554	225°00'00"	8,926 m
003 004	532.237,6254	8.612.874,2759	316°49'27"	5,924 m
004 001	532.244,4350	8.612.880,0364	49°46'14"	8,919 m

Santo Amaro - Ba, Segunda-feira, 22 de Janeiro de 2024.

Fábio de Mello Lopes

Engenheiro Agrimensor

CREA: 72566/D BA

ART: BA20230479011

Prefeitura Municipal de Santo Amaro

Memorial Descritivo

Quadra 65	Lote 20	Área Total: 74,62 metros ²	Perímetro: 36,06 metros
Beneficiário: Município de Santo Amaro			Município: Santo Amaro BA

O Lote de terreno sob nº 20, localizado no Bairro Candolândia, na quadra formada pela **Travessa E, Rua D, Rua 2 de Julho de Cima, Travessa D, Rua 2 de Julho de Baixo e Rua E**, localizado na esquina da Travessa E com a Rua D, de formato irregular, abrangendo uma área de **74,62** (setenta e quatro metros quadrados e sessenta e dois décimos quadrados) e um perímetro de **36,09 m**.

Para quem da Travessa E olha para o lote 20 inicia-se a descrição no vértice **1** na coordenada (EX: **532.231,1714** NY: **8.612.877,1917**), no azimute de **49°08'28"** com uma distância de **11,74 m** de frente até o vértice **2** de coordenada (EX: **532.240,0537** NY: **8.612.884,8747**), confrontando com **Travessa E**, daí deflete à direita no azimute de **137°50'15"** com uma distância de **6,53 m** do lado esquerdo até o vértice **3** de coordenada (EX: **532.244,4350** NY: **8.612.880,0364**), confrontando com **Rua D**, daí deflete à direita no azimute de **229°46'14"** com uma distância de **8,92 m** ao fundo até o vértice **4** de coordenada (EX: **532.237,6254** NY: **8.612.874,2759**), confrontando com **Lote 19**, daí deflete à esquerda no azimute de **228°17'45"** com uma distância de **2,41 m** ao fundo até o vértice **5** de coordenada (EX: **532.235,8296** NY: **8.612.872,6757**), confrontando com **Lote 22**, daí deflete à direita no azimute de **314°06'43"** com uma distância de **6,49 m** do lado direito até o vértice **1** de coordenada (EX: **532.231,1714** NY: **8.612.877,1917**), confrontando com **Lote 21**.

Descrição Perimétrica

Pontos	Coordenadas X	Coordenadas Y	Azimute	Distância
001 002	532.240,0537	8.612.884,8747	49°08'28"	11,744 m
002 003	532.244,4350	8.612.880,0364	137°50'15"	6,527 m
003 004	532.237,6254	8.612.874,2759	229°46'14"	8,919 m
004 005	532.235,8296	8.612.872,6757	228°17'45"	2,405 m
005 001	532.231,1714	8.612.877,1917	314°06'43"	6,488 m

Santo Amaro - Ba, Segunda-feira, 22 de Janeiro de 2024.



Fábio de Mello Lopes

Engenheiro Agrimensor

CREA: 72566/D BA

ART: BA20230479011

Prefeitura Municipal de Santo Amaro

Memorial Descritivo

Quadra 65	Lote 21	Área Total: 41,65 metros ²	Perímetro: 25,84 metros
Beneficiário: Município de Santo Amaro			Município: Santo Amaro BA

O Lote de terreno sob nº 21, localizado no Bairro Candolândia, na quadra formada pela **Travessa E, Rua D, Rua 2 de Julho de Cima, Travessa D, Rua 2 de Julho de Baixo e Rua E**, localizado na esquina da Rua E com a Travessa E, de formato irregular, abrangendo uma área de **41,65** (quarenta e um metros quadrados e sessenta e cinco décimos quadrados) e um perímetro de **25,84 m**.

Para quem da Rua E olha para o lote 21 inicia-se a descrição no vértice **1** na coordenada (EX: **532.230,8469** NY: **8.612.868,2486**), no azimute de **317°35'14"** com uma distância de **6,41 m** de frente até o vértice **2** de coordenada (EX: **532.226,5265** NY: **8.612.872,9779**), confrontando com **Rua E**, daí deflete à direita no azimute de **47°47'11"** com uma distância de **6,27 m** do lado esquerdo até o vértice **3** de coordenada (EX: **532.231,1714** NY: **8.612.877,1917**), confrontando com **Travessa E**, daí deflete à direita no azimute de **134°06'43"** com uma distância de **6,49 m** ao fundo até o vértice **4** de coordenada (EX: **532.235,8296** NY: **8.612.872,6757**), confrontando com **Lote 20**, daí deflete à direita no azimute de **228°22'45"** com uma distância de **6,67 m** do lado direito até o vértice **1** de coordenada (EX: **532.230,8469** NY: **8.612.868,2486**), confrontando com **Lote 22**.

Descrição Perimétrica

Pontos	Coordenadas X	Coordenadas Y	Azimute	Distância
001 002	532.226,5265	8.612.872,9779	317°35'14"	6,406 m
002 003	532.231,1714	8.612.877,1917	47°47'11"	6,271 m
003 004	532.235,8296	8.612.872,6757	134°06'43"	6,488 m
004 001	532.230,8469	8.612.868,2486	228°22'45"	6,665 m

Santo Amaro - Ba, Segunda-feira, 22 de Janeiro de 2024.


Fábio de Mello Lopes

Engenheiro Agrimensor
CREA: 72566/D BA
ART: BA20230479011

Prefeitura Municipal de Santo Amaro

Memorial Descritivo

Quadra 65	Lote 22	Área Total: 59,41 metros ²	Perímetro: 31,56 metros
Beneficiário: Município de Santo Amaro			Município: Santo Amaro BA

O Lote de terreno sob nº 22, localizado no Bairro Candolândia, na quadra formada pela **Travessa E, Rua D, Rua 2 de Julho de Cima, Travessa D, Rua 2 de Julho de Baixo e Rua E**, localizado na esquina da Rua E, de formato irregular, abrangendo uma área de **59,41** (cinquenta e nove metros quadrados e quarenta e um decímetros quadrados) e um perímetro de **31,56 m**.

Para quem da Rua E olha para o lote 22 inicia-se a descrição no vértice **1** na coordenada (EX: **532.234,9051** NY: **8.612.863,2169**), no azimute de **316°02'07"** com uma distância de **6,43 m** de frente até o vértice **2** de coordenada (EX: **532.230,4380** NY: **8.612.867,8485**), confrontando com **Rua E**, daí deflete à direita no azimute de **45°37'45"** com uma distância de **0,57 m** do lado esquerdo até o vértice **3** de coordenada (EX: **532.230,8469** NY: **8.612.868,2486**), confrontando com **Rua E**, daí deflete à direita no azimute de **48°22'45"** com uma distância de **6,67 m** do lado esquerdo até o vértice **4** de coordenada (EX: **532.235,8296** NY: **8.612.872,6757**), confrontando com **Lote 21**, daí deflete à esquerda no azimute de **48°17'45"** com uma distância de **2,41 m** do lado esquerdo até o vértice **5** de coordenada (EX: **532.237,6254** NY: **8.612.874,2759**), confrontando com **Lote 20**, daí deflete à direita no azimute de **136°49'27"** com uma distância de **5,92 m** ao fundo até o vértice **6** de coordenada (EX: **532.241,6791** NY: **8.612.869,9554**), confrontando com **Lote 19**, daí deflete à direita no azimute de **225°00'03"** com uma distância de **0,63 m** do lado direito até o vértice **7** de coordenada (EX: **532.241,2347** NY: **8.612.869,5109**), confrontando com **Lote 18**, daí deflete à direita no azimute de **225°09'41"** com uma distância de **8,93 m** do lado direito até o vértice **1** de coordenada (EX: **532.234,9051** NY: **8.612.863,2169**), confrontando com **Lote 23**.

Descrição Perimétrica

Pontos	Coordenadas X	Coordenadas Y	Azimute	Distância
001 002	532.230,4380	8.612.867,8485	316°02'07"	6,435 m
002 003	532.230,8469	8.612.868,2486	45°37'45"	0,572 m
003 004	532.235,8296	8.612.872,6757	48°22'45"	6,665 m
004 005	532.237,6254	8.612.874,2759	48°17'45"	2,405 m
005 006	532.241,6791	8.612.869,9554	136°49'27"	5,924 m
006 007	532.241,2347	8.612.869,5109	225°00'03"	0,629 m
007 001	532.234,9051	8.612.863,2169	225°09'41"	8,926 m

Santo Amaro - Ba, Segunda-feira, 22 de Janeiro de 2024.


Fábio de Mello Lopes

Engenheiro Agrimensor
CREA: 72566/D BA
ART: BA20230479011

Prefeitura Municipal de Santo Amaro

Memorial Descritivo

Quadra 65	Lote 23	Área Total: 59,33 metros ²	Perímetro: 31,21 metros
Beneficiário: Município de Santo Amaro			Município: Santo Amaro BA

O Lote de terreno sob nº 23, localizado no Bairro Candolândia, na quadra formada pela **Travessa E, Rua D, Rua 2 de Julho de Cima, Travessa D, Rua 2 de Julho de Baixo e Rua E**, distante 6,43 m da esquina da Rua E, de formato irregular, abrangendo uma área de **59,33** (cinquenta e nove metros quadrados e trinta e três decímetros quadrados) e um perímetro de **31,21 m**.

Para quem da Rua E olha para o lote 23 inicia-se a descrição no vértice **1** na coordenada (EX: **532.239,6345** NY: **8.612.858,4876**), no azimute de **315°00'00"** com uma distância de **6,69 m** de frente até o vértice **2** de coordenada (EX: **532.234,9051** NY: **8.612.863,2169**), confrontando com **Rua E**, daí deflete à direita no azimute de **45°09'41"** com uma distância de **8,93 m** do lado esquerdo até o vértice **3** de coordenada (EX: **532.241,2347** NY: **8.612.869,5109**), confrontando com **Lote 22**, daí deflete à direita no azimute de **133°02'10"** com uma distância de **6,44 m** ao fundo até o vértice **4** de coordenada (EX: **532.245,9442** NY: **8.612.865,1137**), confrontando com **Lote 18**, daí deflete à direita no azimute de **223°35'56"** com uma distância de **9,15 m** do lado direito até o vértice **1** de coordenada (EX: **532.239,6345** NY: **8.612.858,4876**), confrontando com **Lote 24**.

Descrição Perimétrica

Pontos	Coordenadas X	Coordenadas Y	Azimute	Distância
001 002	532.234,9051	8.612.863,2169	315°00'00"	6,688 m
002 003	532.241,2347	8.612.869,5109	45°09'41"	8,926 m
003 004	532.245,9442	8.612.865,1137	133°02'10"	6,443 m
004 001	532.239,6345	8.612.858,4876	223°35'56"	9,150 m

Santo Amaro - Ba, Segunda-feira, 22 de Janeiro de 2024.

Fábio de Mello Lopes

Engenheiro Agrimensor

CREA: 72566/D BA

ART: BA20230479011

Prefeitura Municipal de Santo Amaro

Memorial Descritivo

Quadra 65	Lote 24	Área Total: 127,00 metros ²	Perímetro: 50,66 metros
Beneficiário: Município de Santo Amaro			Município: Santo Amaro BA

O Lote de terreno sob nº 24, localizado no Bairro Candolândia, na quadra formada pela **Travessa E, Rua D, Rua 2 de Julho de Cima, Travessa D, Rua 2 de Julho de Baixo e Rua E**, distante 12,01 m da esquina da Rua E, de formato irregular, abrangendo uma área de **127,00** (cento e vinte e sete metros quadrados) e um perímetro de **50,66 m**.

Para quem da Rua E olha para o lote 24 inicia-se a descrição no vértice **1** na coordenada (EX: **532.244,7550** NY: **8.612.853,1892**), no azimute de **315°58'40"** com uma distância de **7,37 m** de frente até o vértice **2** de coordenada (EX: **532.239,6345** NY: **8.612.858,4876**), confrontando com **Rua E**, daí deflete à direita no azimute de **43°35'57"** com uma distância de **18,51 m** do lado esquerdo até o vértice **3** de coordenada (EX: **532.252,4002** NY: **8.612.871,8934**), confrontando com **Lote 18**, daí deflete à direita no azimute de **138°32'55"** com uma distância de **6,50 m** ao fundo até o vértice **4** de coordenada (EX: **532.256,7029** NY: **8.612.867,0218**), confrontando com **Rua D**, daí deflete à direita no azimute de **220°49'08"** com uma distância de **18,28 m** do lado direito até o vértice **1** de coordenada (EX: **532.244,7550** NY: **8.612.853,1892**), confrontando com **Lote 25**.

Descrição Perimétrica

Pontos	Coordenadas X	Coordenadas Y	Azimute	Distância
001 002	532.239,6345	8.612.858,4876	315°58'40"	7,368 m
002 003	532.252,4002	8.612.871,8934	43°35'57"	18,512 m
003 004	532.256,7029	8.612.867,0218	138°32'55"	6,500 m
004 001	532.244,7550	8.612.853,1892	220°49'08"	18,278 m

Santo Amaro - Ba, Segunda-feira, 22 de Janeiro de 2024.

Fábio de Mello Lopes

Engenheiro Agrimensor

CREA: 72566/D BA

ART: BA20230479011

Prefeitura Municipal de Santo Amaro

Memorial Descritivo

Quadra 65	Lote 25	Área Total: 112,48 metros ²	Perímetro: 48,43 metros
Beneficiário: Município de Santo Amaro			Município: Santo Amaro BA

O Lote de terreno sob nº 25, localizado no Bairro Candolândia, na quadra formada pela **Travessa E, Rua D, Rua 2 de Julho de Cima, Travessa D, Rua 2 de Julho de Baixo e Rua E**, distante 6,45 m da esquina da Rua E, de formato irregular, abrangendo uma área de **112,48** (cento e doze metros quadrados e quarenta e oito décimos quadrados) e um perímetro de **48,43 m**.

Para quem da Rua E olha para o lote 25 inicia-se a descrição no vértice **1** na coordenada (EX: **532.248,7110** NY: **8.612.849,2836**), no azimute de **314°37'58"** com uma distância de **5,56 m** de frente até o vértice **2** de coordenada (EX: **532.244,7550** NY: **8.612.853,1892**), confrontando com **Rua E**, daí deflete à direita no azimute de **40°49'08"** com uma distância de **18,28 m** do lado esquerdo até o vértice **3** de coordenada (EX: **532.256,7029** NY: **8.612.867,0218**), confrontando com **Lote 24**, daí deflete à direita no azimute de **142°17'41"** com uma distância de **7,32 m** ao fundo até o vértice **4** de coordenada (EX: **532.261,1800** NY: **8.612.861,2302**), confrontando com **Rua D**, daí deflete à direita no azimute de **227°00'03"** com uma distância de **9,10 m** do lado direito até o vértice **5** de coordenada (EX: **532.254,5212** NY: **8.612.855,0210**), confrontando com **Lote 17**, daí deflete à esquerda no azimute de **225°21'42"** com uma distância de **8,17 m** do lado direito até o vértice **1** de coordenada (EX: **532.248,7110** NY: **8.612.849,2836**), confrontando com **Lote 26**.

Descrição Perimétrica

Pontos	Coordenadas X	Coordenadas Y	Azimute	Distância	
001	002	532.244,7550	8.612.853,1892	314°37'58"	5,559 m
002	003	532.256,7029	8.612.867,0218	40°49'08"	18,278 m
003	004	532.261,1800	8.612.861,2302	142°17'41"	7,320 m
004	001	532.254,5212	8.612.855,0210	227°00'03"	9,105 m

Santo Amaro - Ba, Segunda-feira, 22 de Janeiro de 2024.

Fábio de Mello Lopes

Engenheiro Agrimensor

CREA: 72566/D BA

ART: BA20230479011

Prefeitura Municipal de Santo Amaro

Memorial Descritivo

Quadra 65	Lote 26	Área Total: 49,88 metros ²	Perímetro: 28,54 metros
Beneficiário: Município de Santo Amaro			Município: Santo Amaro BA

O Lote de terreno sob nº 26, localizado no Bairro Candolândia, na quadra formada pela **Travessa E, Rua D, Rua 2 de Julho de Cima, Travessa D, Rua 2 de Julho de Baixo e Rua E**, distante 0,51 m da esquina da Rua E, de formato irregular, abrangendo uma área de **49,88** (quarenta e nove metros quadrados e oitenta e oito décimos quadrados) e um perímetro de **28,54 m**.

Para quem da Rua E olha para o lote 26 inicia-se a descrição no vértice **1** na coordenada (EX: **532.252,6557** NY: **8.612.844,8371**), no azimute de **318°25'20"** com uma distância de **5,94 m** de frente até o vértice **2** de coordenada (EX: **532.248,7110** NY: **8.612.849,2836**), confrontando com **Rua E**, daí deflete à direita no azimute de **45°21'42"** com uma distância de **8,17 m** do lado esquerdo até o vértice **3** de coordenada (EX: **532.254,5212** NY: **8.612.855,0210**), confrontando com **Lote 25**, daí deflete à direita no azimute de **139°06'12"** com uma distância de **6,35 m** ao fundo até o vértice **4** de coordenada (EX: **532.258,6794** NY: **8.612.850,2200**), confrontando com **Lote 17**, daí deflete à direita no azimute de **228°12'55"** com uma distância de **8,08 m** do lado direito até o vértice **1** de coordenada (EX: **532.252,6557** NY: **8.612.844,8371**), confrontando com **Lote 27**.

Descrição Perimétrica

Pontos	Coordenadas X	Coordenadas Y	Azimute	Distância
001 002	532.248,7110	8.612.849,2836	318°25'20"	5,944 m
002 003	532.254,5212	8.612.855,0210	45°21'42"	8,165 m
003 004	532.258,6794	8.612.850,2200	139°06'12"	6,351 m
004 001	532.252,6557	8.612.844,8371	228°12'55"	8,078 m

Santo Amaro - Ba, Segunda-feira, 22 de Janeiro de 2024.

Fábio de Mello Lopes

Engenheiro Agrimensor

CREA: 72566/D BA

ART: BA20230479011

Prefeitura Municipal de Santo Amaro

Memorial Descritivo

Quadra 65	Lote 27	Área Total: 45,07 metros ²	Perímetro: 28,42 metros
Beneficiário: Município de Santo Amaro			Município: Santo Amaro BA

O Lote de terreno sob nº 27, localizado no Bairro Candolândia, na quadra formada pela **Travessa E, Rua D, Rua 2 de Julho de Cima, Travessa D, Rua 2 de Julho de Baixo e Rua E**, localizado na esquina da Rua E, de formato irregular, abrangendo uma área de **45,07** (quarenta e cinco metros quadrados e sete décimos quadrados) e um perímetro de **28,42 m**.

Para quem da Rua E olha para o lote 27 inicia-se a descrição no vértice **1** na coordenada (EX: **532.255,4969** NY: **8.612.841,2235**), no azimute de **315°25'06"** com uma distância de **4,59 m** de frente até o vértice **2** de coordenada (EX: **532.252,2728** NY: **8.612.844,4950**), confrontando com **Rua E**, daí deflete à direita no azimute de **48°12'58"** com uma distância de **0,51 m** do lado esquerdo até o vértice **3** de coordenada (EX: **532.252,6557** NY: **8.612.844,8371**), confrontando com **Rua E**, daí deflete à esquerda no azimute de **48°12'55"** com uma distância de **8,08 m** do lado esquerdo até o vértice **4** de coordenada (EX: **532.258,6794** NY: **8.612.850,2200**), confrontando com **Lote 26**, daí deflete à esquerda no azimute de **45°32'11"** com uma distância de **0,99 m** do lado esquerdo até o vértice **5** de coordenada (EX: **532.259,3893** NY: **8.612.850,9167**), confrontando com **Lote 17**, daí deflete à direita no azimute de **140°24'33"** com uma distância de **4,32 m** ao fundo até o vértice **6** de coordenada (EX: **532.262,1427** NY: **8.612.847,5873**), confrontando com **Lote 16**, daí deflete à direita no azimute de **141°13'54"** com uma distância de **0,76 m** ao fundo até o vértice **7** de coordenada (EX: **532.262,6165** NY: **8.612.846,9975**), confrontando com **Lote 15**, daí deflete à direita no azimute de **230°58'27"** com uma distância de **8,70 m** do lado direito até o vértice **8** de coordenada (EX: **532.255,8584** NY: **8.612.841,5199**), confrontando com **Lote 28**, daí deflete à esquerda no azimute de **230°39'34"** com uma distância de **0,47 m** do lado direito até o vértice **1** de coordenada (EX: **532.255,4969** NY: **8.612.841,2235**), confrontando com **Rua E**.

Descrição Perimétrica

Pontos	Coordenadas X	Coordenadas Y	Azimute	Distância
001 002	532.252,2728	8.612.844,4950	315°25'06"	4,593 m
002 003	532.252,6557	8.612.844,8371	48°12'58"	0,513 m
003 004	532.258,6794	8.612.850,2200	48°12'55"	8,078 m
004 005	532.259,3893	8.612.850,9167	45°32'11"	0,995 m
005 006	532.262,1427	8.612.847,5873	140°24'33"	4,320 m
006 007	532.262,6165	8.612.846,9975	141°13'54"	0,757 m
007 008	532.255,8584	8.612.841,5199	230°58'27"	8,699 m
008 001	532.255,4969	8.612.841,2235	230°39'34"	0,467 m

Santo Amaro - Ba, Segunda-feira, 22 de Janeiro de 2024.


Fábio de Mello Lopes

Engenheiro Agrimensor
CREA: 72566/D BA
ART: BA20230479011

Prefeitura Municipal de Santo Amaro

Memorial Descritivo

Quadra 65	Lote 28	Área Total: 52,03 metros ²	Perímetro: 29,72 metros
Beneficiário: Município de Santo Amaro			Município: Santo Amaro BA

O Lote de terreno sob nº 28, localizado no Bairro Candolândia, na quadra formada pela **Travessa E, Rua D, Rua 2 de Julho de Cima, Travessa D, Rua 2 de Julho de Baixo e Rua E**, localizado na esquina da Rua E, de formato irregular, abrangendo uma área de **52,03** (cinquenta e dois metros quadrados e três décimos quadrados) e um perímetro de **29,72 m**.

Para quem da Rua E olha para o lote 28 inicia-se a descrição no vértice **1** na coordenada (EX: **532.260,3211** NY: **8.612.836,9624**), no azimute de **315°36'08"** com uma distância de **6,38 m** de frente até o vértice **2** de coordenada (EX: **532.255,8584** NY: **8.612.841,5199**), confrontando com **Rua E**, daí deflete à direita no azimute de **50°58'27"** com uma distância de **8,70 m** do lado esquerdo até o vértice **3** de coordenada (EX: **532.262,6165** NY: **8.612.846,9975**), confrontando com **Lote 27**, daí deflete à direita no azimute de **141°13'49"** com uma distância de **5,54 m** ao fundo até o vértice **4** de coordenada (EX: **532.266,0832** NY: **8.612.842,6810**), confrontando com **Lote 15**, daí deflete à direita no azimute de **149°15'17"** com uma distância de **0,49 m** ao fundo até o vértice **5** de coordenada (EX: **532.266,3344** NY: **8.612.842,2588**), confrontando com **Lote 14**, daí deflete à direita no azimute de **231°05'23"** com uma distância de **4,75 m** do lado direito até o vértice **6** de coordenada (EX: **532.262,6407** NY: **8.612.839,2773**), confrontando com **Lote 29**, daí deflete à esquerda no azimute de **140°39'36"** com uma distância de **0,59 m** do lado direito até o vértice **7** de coordenada (EX: **532.263,0176** NY: **8.612.838,8174**), confrontando com **Lote 29**, daí deflete à direita no azimute de **236°02'10"** com uma distância de **1,97 m** do lado direito até o vértice **8** de coordenada (EX: **532.261,3798** NY: **8.612.837,7141**), confrontando com **Lote 29**, daí deflete à esquerda no azimute de **234°37'26"** com uma distância de **1,30 m** do lado direito até o vértice **1** de coordenada (EX: **532.260,3211** NY: **8.612.836,9624**), confrontando com **Rua E**.

Descrição Perimétrica

Pontos	Coordenadas X	Coordenadas Y	Azimute	Distância	
001	002	532.255,8584	8.612.841,5199	315°36'08"	6,379 m
002	003	532.262,6165	8.612.846,9975	50°58'27"	8,699 m
003	004	532.266,0832	8.612.842,6810	141°13'49"	5,536 m
004	005	532.266,3344	8.612.842,2588	149°15'17"	0,491 m
005	006	532.262,6407	8.612.839,2773	231°05'23"	4,747 m
006	007	532.263,0176	8.612.838,8174	140°39'36"	0,595 m
007	008	532.261,3798	8.612.837,7141	236°02'10"	1,975 m
008	001	532.260,3211	8.612.836,9624	234°37'26"	1,298 m

Santo Amaro - Ba, Segunda-feira, 22 de Janeiro de 2024.


Fábio de Mello Lopes

Engenheiro Agrimensor
CREA: 72566/D BA
ART: BA20230479011

Prefeitura Municipal de Santo Amaro

Memorial Descritivo

Quadra 65	Lote 29	Área Total: 31,48 metros ²	Perímetro: 23,29 metros
Beneficiário: Município de Santo Amaro			Município: Santo Amaro BA

O Lote de terreno sob nº 29, localizado no Bairro Candolândia, na quadra formada pela **Travessa E, Rua D, Rua 2 de Julho de Cima, Travessa D, Rua 2 de Julho de Baixo e Rua E**, distante 1,30 m da esquina da Rua E, de formato irregular, abrangendo uma área de **31,48** (trinta e um metros quadrados e quarenta e oito décimos quadrados) e um perímetro de **23,29 m**.

Para quem da Rua E olha para o lote 29 inicia-se a descrição no vértice **1** na coordenada (EX: **532.263,2027** NY: **8.612.834,1096**), no azimute de **333°10'20"** com uma distância de **4,04 m** de frente até o vértice **2** de coordenada (EX: **532.261,3798** NY: **8.612.837,7141**), confrontando com **Rua E**, daí deflete à direita no azimute de **56°02'10"** com uma distância de **1,97 m** do lado esquerdo até o vértice **3** de coordenada (EX: **532.263,0176** NY: **8.612.838,8174**), confrontando com **Lote 28**, daí deflete à esquerda no azimute de **320°39'36"** com uma distância de **0,59 m** do lado esquerdo até o vértice **4** de coordenada (EX: **532.262,6407** NY: **8.612.839,2773**), confrontando com **Lote 28**, daí deflete à direita no azimute de **51°05'23"** com uma distância de **4,75 m** do lado esquerdo até o vértice **5** de coordenada (EX: **532.266,3344** NY: **8.612.842,2588**), confrontando com **Lote 28**, daí deflete à direita no azimute de **149°15'22"** com uma distância de **3,59 m** ao fundo até o vértice **6** de coordenada (EX: **532.268,1711** NY: **8.612.839,1708**), confrontando com **Lote 14**, daí deflete à direita no azimute de **157°04'34"** com uma distância de **1,73 m** ao fundo até o vértice **7** de coordenada (EX: **532.268,8454** NY: **8.612.837,5763**), confrontando com **Lote 13**, daí deflete à direita no azimute de **238°26'04"** com uma distância de **6,62 m** do lado direito até o vértice **1** de coordenada (EX: **532.263,2027** NY: **8.612.834,1096**), confrontando com **Lote 13**.

Descrição Perimétrica

Pontos	Coordenadas X	Coordenadas Y	Azimute	Distância
001 002	532.261,3798	8.612.837,7141	333°10'20"	4,039 m
002 003	532.263,0176	8.612.838,8174	56°02'10"	1,975 m
003 004	532.262,6407	8.612.839,2773	320°39'36"	0,595 m
004 005	532.266,3344	8.612.842,2588	51°05'23"	4,747 m
005 006	532.268,1711	8.612.839,1708	149°15'22"	3,593 m
006 007	532.268,8454	8.612.837,5763	157°04'34"	1,731 m
007 001	532.263,2027	8.612.834,1096	238°26'04"	6,623 m

Santo Amaro - Ba, Segunda-feira, 22 de Janeiro de 2024.


Fábio de Mello Lopes

Engenheiro Agrimensor
CREA: 72566/D BA
ART: BA20230479011

Prefeitura Municipal de Santo Amaro

Memorial Descritivo

Quadra 65	Lote 30	Área Total: 14,67 metros ²	Perímetro: 15,83 metros
Beneficiário: Município de Santo Amaro			Município: Santo Amaro BA

O Lote de terreno sob nº 30, localizado no Bairro Candolândia, na quadra formada pela **Travessa E, Rua D, Rua 2 de Julho de Cima, Travessa D, Rua 2 de Julho de Baixo e Rua E**, localizado na esquina da Rua E, de formato irregular, abrangendo uma área de **14,67** (quatorze metros quadrados e sessenta e sete décimos quadrados) e um perímetro de 15,83 m.

Para quem da Rua E olha para o lote 30 inicia-se a descrição no vértice **1** na coordenada (EX: **532.270,6295** NY: **8.612.818,8432**), no azimute de **331°05'20"** com uma distância de **4,91 m** de frente até o vértice **2** de coordenada (EX: **532.268,2554** NY: **8.612.823,1419**), confrontando com **Rua E**, daí deflete à direita no azimute de **60°01'06"** com uma distância de **2,95 m** do lado esquerdo até o vértice **3** de coordenada (EX: **532.270,8121** NY: **8.612.824,6169**), confrontando com **Lote 11**, daí deflete à direita no azimute de **150°36'56"** com uma distância de **4,98 m** ao fundo até o vértice **4** de coordenada (EX: **532.273,2562** NY: **8.612.820,2767**), confrontando com **Lote 10**, daí deflete à direita no azimute de **242°01'27"** com uma distância de **1,56 m** do lado direito até o vértice **5** de coordenada (EX: **532.271,8798** NY: **8.612.819,5456**), confrontando com **Lote 31**, daí deflete à esquerda no azimute de **240°40'19"** com uma distância de **1,43 m** do lado direito até o vértice **1** de coordenada (EX: **532.270,6295** NY: **8.612.818,8432**), confrontando com **Rua E**.

Descrição Perimétrica

Pontos	Coordenadas X	Coordenadas Y	Azimute	Distância	
001	002	532.268,2554	8.612.823,1419	331°05'20"	4,911 m
002	003	532.270,8121	8.612.824,6169	60°01'06"	2,952 m
003	004	532.273,2562	8.612.820,2767	150°36'56"	4,981 m
004	005	532.271,8798	8.612.819,5456	242°01'27"	1,559 m
005	001	532.270,6295	8.612.818,8432	240°40'19"	1,434 m

Santo Amaro - Ba, Segunda-feira, 22 de Janeiro de 2024.

Fabio de Mello Lopes

Engenheiro Agrimensor

CREA: 72566/D BA

ART: BA20230479011

Prefeitura Municipal de Santo Amaro

Memorial Descritivo

Quadra 65	Lote 31	Área Total: 37,66 metros ²	Perímetro: 26,27 metros
Beneficiário: Município de Santo Amaro			Município: Santo Amaro BA

O Lote de terreno sob nº 31, localizado no Bairro Candolândia, na quadra formada pela **Travessa E, Rua D, Rua 2 de Julho de Cima, Travessa D, Rua 2 de Julho de Baixo e Rua E**, distante 1,43 m da esquina da Rua E, de formato irregular, abrangendo uma área de **37,66** (trinta e sete metros quadrados e sessenta e seis décimos quadrados) e um perímetro de **26,27 m**.

Para quem da Rua E olha para o lote 31 inicia-se a descrição no vértice **1** na coordenada (EX: **532.273,8955** NY: **8.612.815,9113**), no azimute de **330°59'11"** com uma distância de **4,16 m** de frente até o vértice **2** de coordenada (EX: **532.271,8798** NY: **8.612.819,5456**), confrontando com **Rua E**, daí deflete à direita no azimute de **62°01'27"** com uma distância de **1,56 m** do lado esquerdo até o vértice **3** de coordenada (EX: **532.273,2562** NY: **8.612.820,2767**), confrontando com **Lote 30**, daí deflete à esquerda no azimute de **62°01'23"** com uma distância de **7,50 m** do lado esquerdo até o vértice **4** de coordenada (EX: **532.279,8771** NY: **8.612.823,7937**), confrontando com **Lote 10**, daí deflete à direita no azimute de **155°31'20"** com uma distância de **4,33 m** ao fundo até o vértice **5** de coordenada (EX: **532.281,6697** NY: **8.612.819,8561**), confrontando com **Rua D**, daí deflete à direita no azimute de **243°05'45"** com uma distância de **8,72 m** do lado direito até o vértice **1** de coordenada (EX: **532.273,8955** NY: **8.612.815,9113**), confrontando com **Lote 32**.

Descrição Perimétrica

Pontos	Coordenadas X	Coordenadas Y	Azimute	Distância
001 002	532.271,8798	8.612.819,5456	330°59'11"	4,156 m
002 003	532.273,2562	8.612.820,2767	62°01'27"	1,559 m
003 004	532.279,8771	8.612.823,7937	62°01'23"	7,497 m
004 005	532.281,6697	8.612.819,8561	155°31'20"	4,326 m
005 001	532.273,8955	8.612.815,9113	243°05'45"	8,718 m

Santo Amaro - Ba, Segunda-feira, 22 de Janeiro de 2024.



Fábio de Mello Lopes

Engenheiro Agrimensor

CREA: 72566/D BA

ART: BA20230479011

Prefeitura Municipal de Santo Amaro

Memorial Descritivo

Quadra 65	Lote 32	Área Total: 56,84 metros ²	Perímetro: 31,95 metros
Beneficiário: Município de Santo Amaro			Município: Santo Amaro BA

O Lote de terreno sob nº 32, localizado no Bairro Candolândia, na quadra formada pela **Travessa E, Rua D, Rua 2 de Julho de Cima, Travessa D, Rua 2 de Julho de Baixo e Rua E**, localizado na esquina da Rua E, de formato irregular, abrangendo uma área de **56,84** (cinquenta e seis metros quadrados e oitenta e quatro décimos quadrados) e um perímetro de **31,95 m**.

Para quem da Rua E olha para o lote 32 inicia-se a descrição no vértice **1** na coordenada (EX: **532.274,5068** NY: **8.612.810,3265**), no azimute de **336°04'07"** com uma distância de **5,26 m** de frente até o vértice **2** de coordenada (EX: **532.272,3715** NY: **8.612.815,1380**), confrontando com **Rua E**, daí deflete à direita no azimute de **63°05'45"** com uma distância de **1,71 m** do lado esquerdo até o vértice **3** de coordenada (EX: **532.273,8955** NY: **8.612.815,9113**), confrontando com **Rua E**, daí deflete à esquerda no azimute de **63°05'45"** com uma distância de **8,72 m** do lado esquerdo até o vértice **4** de coordenada (EX: **532.281,6697** NY: **8.612.819,8561**), confrontando com **Lote 31**, daí deflete à direita no azimute de **63°05'53"** com uma distância de **0,19 m** do lado esquerdo até o vértice **5** de coordenada (EX: **532.281,8399** NY: **8.612.819,9424**), confrontando com **Rua D**, daí deflete à direita no azimute de **155°58'40"** com uma distância de **5,45 m** ao fundo até o vértice **6** de coordenada (EX: **532.284,0595** NY: **8.612.814,9624**), confrontando com **Rua D**, daí deflete à direita no azimute de **244°06'47"** com uma distância de **10,62 m** do lado direito até o vértice **1** de coordenada (EX: **532.274,5068** NY: **8.612.810,3265**), confrontando com **Lote 33**.

Descrição Perimétrica

Pontos	Coordenadas X	Coordenadas Y	Azimute	Distância	
001	002	532.272,3715	8.612.815,1380	336°04'07"	5,264 m
002	003	532.273,8955	8.612.815,9113	63°05'45"	1,709 m
003	004	532.281,6697	8.612.819,8561	63°05'45"	8,718 m
004	005	532.281,8399	8.612.819,9424	63°05'53"	0,191 m
005	006	532.284,0595	8.612.814,9624	155°58'40"	5,452 m
006	001	532.274,5068	8.612.810,3265	244°06'47"	10,618 m

Santo Amaro - Ba, Segunda-feira, 22 de Janeiro de 2024.


Fábio de Mello Lopes

Engenheiro Agrimensor
CREA: 72566/D BA
ART: BA20230479011

Prefeitura Municipal de Santo Amaro

Memorial Descritivo

Quadra 65	Lote 33	Área Total: 51,13 metros ²	Perímetro: 30,86 metros
Beneficiário: Município de Santo Amaro			Município: Santo Amaro BA

O Lote de terreno sob nº 33, localizado no Bairro Candolândia, na quadra formada pela **Travessa E, Rua D, Rua 2 de Julho de Cima, Travessa D, Rua 2 de Julho de Baixo e Rua E**, distante 5,26 m da esquina da Rua E, de formato irregular, abrangendo uma área de **51,13** (cinquenta e um metros quadrados e treze décimos quadrados) e um perímetro de **30,86 m**.

Para quem da Rua E olha para o lote 33 inicia-se a descrição no vértice **1** na coordenada (EX: **532.276,1293** NY: **8.612.806,3228**), no azimute de **337°56'21"** com uma distância de **4,32 m** de frente até o vértice **2** de coordenada (EX: **532.274,5068** NY: **8.612.810,3265**), confrontando com **Rua E**, daí deflete à direita no azimute de **64°06'47"** com uma distância de **10,62 m** do lado esquerdo até o vértice **3** de coordenada (EX: **532.284,0595** NY: **8.612.814,9624**), confrontando com **Lote 32**, daí deflete à direita no azimute de **158°09'24"** com uma distância de **5,34 m** ao fundo até o vértice **4** de coordenada (EX: **532.286,0473** NY: **8.612.810,0034**), confrontando com **Rua D**, daí deflete à direita no azimute de **249°38'24"** com uma distância de **10,58 m** do lado direito até o vértice **1** de coordenada (EX: **532.276,1293** NY: **8.612.806,3228**), confrontando com **Lote 34**.

Descrição Perimétrica

Pontos	Coordenadas X	Coordenadas Y	Azimute	Distância
001 002	532.274,5068	8.612.810,3265	337°56'21"	4,320 m
002 003	532.284,0595	8.612.814,9624	64°06'47"	10,618 m
003 004	532.286,0473	8.612.810,0034	158°09'24"	5,343 m
004 001	532.276,1293	8.612.806,3228	249°38'24"	10,579 m

Santo Amaro - Ba, Segunda-feira, 22 de Janeiro de 2024.

Fabio de Mello Lopes

Engenheiro Agrimensor

CREA: 72566/D BA

ART: BA20230479011

Prefeitura Municipal de Santo Amaro

Memorial Descritivo

Quadra 65	Lote 34	Área Total: 56,51 metros ²	Perímetro: 31,91 metros
Beneficiário: Município de Santo Amaro			Município: Santo Amaro BA

O Lote de terreno sob nº 34, localizado no Bairro Candolândia, na quadra formada pela **Travessa E, Rua D, Rua 2 de Julho de Cima, Travessa D, Rua 2 de Julho de Baixo e Rua E**, distante 8,35 m da esquina da Rua E com a Rua 2 de Julho de Baixo, de formato irregular, abrangendo uma área de **56,51** (cinquenta e seis metros quadrados e cinquenta e um décimos quadrados) e um perímetro de **31,91 m**.

Para quem da Rua E olha para o lote 34 inicia-se a descrição no vértice **1** na coordenada (EX: **532.277,7027** NY: **8.612.801,7853**), no azimute de **340°52'34"** com uma distância de **4,80 m** de frente até o vértice **2** de coordenada (EX: **532.276,1293** NY: **8.612.806,3228**), confrontando com **Rua E**, daí deflete à direita no azimute de **69°38'24"** com uma distância de **10,58 m** do lado esquerdo até o vértice **3** de coordenada (EX: **532.286,0473** NY: **8.612.810,0034**), confrontando com **Lote 33**, daí deflete à direita no azimute de **160°02'26"** com uma distância de **5,84 m** ao fundo até o vértice **4** de coordenada (EX: **532.288,0421** NY: **8.612.804,5106**), confrontando com **Rua D**, daí deflete à direita no azimute de **255°14'00"** com uma distância de **10,69 m** do lado direito até o vértice **1** de coordenada (EX: **532.277,7027** NY: **8.612.801,7853**), confrontando com **Lote 35**.

Descrição Perimétrica

Pontos	Coordenadas X	Coordenadas Y	Azimute	Distância
001 002	532.276,1293	8.612.806,3228	340°52'34"	4,803 m
002 003	532.286,0473	8.612.810,0034	69°38'24"	10,579 m
003 004	532.288,0421	8.612.804,5106	160°02'26"	5,844 m
004 001	532.277,7027	8.612.801,7853	255°14'00"	10,693 m

Santo Amaro - Ba, Segunda-feira, 22 de Janeiro de 2024.

Fábio de Mello Lopes

Engenheiro Agrimensor

CREA: 72566/D BA

ART: BA20230479011

Prefeitura Municipal de Santo Amaro

Memorial Descritivo

Quadra 65	Lote 35	Área Total: 42,31 metros ²	Perímetro: 29,73 metros
Beneficiário: Município de Santo Amaro			Município: Santo Amaro BA

O Lote de terreno sob nº 35, localizado no Bairro Candolândia, na quadra formada pela **Travessa E, Rua D, Rua 2 de Julho de Cima, Travessa D, Rua 2 de Julho de Baixo e Rua E**, distante 5,04 m da esquina da Rua E com a Rua 2 de Julho de Baixo, de formato irregular, abrangendo uma área de **42,31** (quarenta e dois metros quadrados e trinta e um décimos quadrados) e um perímetro de **29,73 m**.

Para quem da Rua E olha para o lote 35 inicia-se a descrição no vértice **1** na coordenada (EX: **532.278,2928** NY: **8.612.798,5261**), no azimute de **349°44'19"** com uma distância de **3,31 m** de frente até o vértice **2** de coordenada (EX: **532.277,7027** NY: **8.612.801,7853**), confrontando com **Rua E**, daí deflete à direita no azimute de **75°14'00"** com uma distância de **10,69 m** do lado esquerdo até o vértice **3** de coordenada (EX: **532.288,0421** NY: **8.612.804,5106**), confrontando com **Lote 34**, daí deflete à direita no azimute de **161°16'37"** com uma distância de **4,42 m** ao fundo até o vértice **4** de coordenada (EX: **532.289,4610** NY: **8.612.800,3243**), confrontando com **Rua D**, daí deflete à direita no azimute de **260°51'12"** com uma distância de **11,31 m** do lado direito até o vértice **1** de coordenada (EX: **532.278,2928** NY: **8.612.798,5261**), confrontando com **Lote 36**.

Descrição Perimétrica

Pontos	Coordenadas X	Coordenadas Y	Azimute	Distância
001 002	532.277,7027	8.612.801,7853	349°44'19"	3,312 m
002 003	532.288,0421	8.612.804,5106	75°14'00"	10,693 m
003 004	532.289,4610	8.612.800,3243	161°16'37"	4,420 m
004 001	532.278,2928	8.612.798,5261	260°51'12"	11,312 m

Santo Amaro - Ba, Segunda-feira, 22 de Janeiro de 2024.



Fábio de Mello Lopes

Engenheiro Agrimensor

CREA: 72566/D BA

ART: BA20230479011

Prefeitura Municipal de Santo Amaro

Memorial Descritivo

Quadra 65	Lote 36	Área Total: 60,30 metros ²	Perímetro: 34,04 metros
Beneficiário: Município de Santo Amaro			Município: Santo Amaro BA

O Lote de terreno sob nº 36, localizado no Bairro Candolândia, na quadra formada pela **Travessa E, Rua D, Rua 2 de Julho de Cima, Travessa D, Rua 2 de Julho de Baixo e Rua E**, localizado na esquina da Rua E com a Rua 2 de Julho de Baixo, de formato irregular, abrangendo uma área de **60,30** (sessenta metros quadrados e trinta decímetros quadrados) e um perímetro de **34,04 m**.

Para quem da Rua E olha para o lote 36 inicia-se a descrição no vértice **1** na coordenada (EX: **532.278,6721** NY: **8.612.793,4969**), no azimute de **355°41'13"** com uma distância de **5,04 m** de frente até o vértice **2** de coordenada (EX: **532.278,2928** NY: **8.612.798,5261**), confrontando com **Rua E**, daí deflete à direita no azimute de **80°51'12"** com uma distância de **11,31 m** do lado esquerdo até o vértice **3** de coordenada (EX: **532.289,4610** NY: **8.612.800,3243**), confrontando com **Lote 35**, daí deflete à direita no azimute de **164°28'04"** com uma distância de **5,35 m** ao fundo até o vértice **4** de coordenada (EX: **532.290,8939** NY: **8.612.795,1686**), confrontando com **Rua D**, daí deflete à direita no azimute de **263°02'57"** com uma distância de **9,17 m** do lado direito até o vértice **5** de coordenada (EX: **532.281,7907** NY: **8.612.794,0588**), confrontando com **Lote 09**, daí deflete à esquerda no azimute de **259°47'09"** com uma distância de **3,17 m** do lado direito até o vértice **1** de coordenada (EX: **532.278,6721** NY: **8.612.793,4969**), confrontando com **Rua 2 de Julho de Baixo**.

Descrição Perimétrica

Pontos	Coordenadas X	Coordenadas Y	Azimute	Distância
001 002	532.278,2928	8.612.798,5261	355°41'13"	5,044 m
002 003	532.289,4610	8.612.800,3243	80°51'12"	11,312 m
003 004	532.290,8939	8.612.795,1686	164°28'04"	5,351 m
004 005	532.281,7907	8.612.794,0588	263°02'57"	9,171 m
005 001	532.278,6721	8.612.793,4969	259°47'09"	3,169 m

Santo Amaro - Ba, Segunda-feira, 22 de Janeiro de 2024.



Fábio de Mello Lopes

Engenheiro Agrimensor

CREA: 72566/D BA

ART: BA20230479011

Prefeitura Municipal de Santo Amaro

Memorial Descritivo

Quadra 65	Lote 37	Área Total: 65,55 metros ²	Perímetro: 37,43 metros
Beneficiário: Município de Santo Amaro			Município: Santo Amaro BA

O Lote de terreno sob nº 37, localizado no Bairro Candolândia, na quadra formada pela **Travessa E, Rua D, Rua 2 de Julho de Cima, Travessa D, Rua 2 de Julho de Baixo e Rua E**, localizado na esquina da Rua 2 de Julho de Baixo, de formato irregular, abrangendo uma área de **65,55** (sessenta e cinco metros quadrados e cinquenta e cinco décimos quadrados) e um perímetro de **37,43 m**.

Para quem da Rua 2 de Julho de Baixo olha para o lote 37 inicia-se a descrição no vértice **1** na coordenada (EX: **532.278,1312** NY: **8.612.786,4166**), no azimute de **4°48'53"** com uma distância de **3,93 m** de frente até o vértice **2** de coordenada (EX: **532.278,4613** NY: **8.612.790,3361**), confrontando com **Rua 2 de Julho de Baixo**, daí deflete à direita no azimute de **93°51'20"** com uma distância de **3,22 m** do lado esquerdo até o vértice **3** de coordenada (EX: **532.281,6705** NY: **8.612.790,1198**), confrontando com **Rua 2 de Julho de Baixo**, daí deflete à direita no azimute de **93°51'20"** com uma distância de **10,16 m** do lado esquerdo até o vértice **4** de coordenada (EX: **532.291,8079** NY: **8.612.789,4366**), confrontando com **Lote 09**, daí deflete à direita no azimute de **177°11'39"** com uma distância de **5,86 m** ao fundo até o vértice **5** de coordenada (EX: **532.292,0950** NY: **8.612.783,5789**), confrontando com **Rua D**, daí deflete à direita no azimute de **282°21'38"** com uma distância de **11,42 m** do lado direito até o vértice **6** de coordenada (EX: **532.280,9408** NY: **8.612.786,0233**), confrontando com **Lote 08**, daí deflete à esquerda no azimute de **277°58'10"** com uma distância de **2,84 m** do lado direito até o vértice **1** de coordenada (EX: **532.278,1312** NY: **8.612.786,4166**), confrontando com **Lote 38**.

Descrição Perimétrica

Pontos	Coordenadas X	Coordenadas Y	Azimute	Distância
001 002	532.278,4613	8.612.790,3361	4°48'53"	3,933 m
002 003	532.281,6705	8.612.790,1198	93°51'20"	3,216 m
003 004	532.291,8079	8.612.789,4366	93°51'20"	10,160 m
004 005	532.292,0950	8.612.783,5789	177°11'39"	5,865 m
005 006	532.280,9408	8.612.786,0233	282°21'38"	11,419 m
006 001	532.278,1312	8.612.786,4166	277°58'10"	2,837 m

Santo Amaro - Ba, Segunda-feira, 22 de Janeiro de 2024.


Fábio de Mello Lopes

Engenheiro Agrimensor

CREA: 72566/D BA

ART: BA20230479011

Prefeitura Municipal de Santo Amaro

Memorial Descritivo

Quadra 65	Lote 38	Área Total: 22,31 metros ²	Perímetro: 19,52 metros
Beneficiário: Município de Santo Amaro			Município: Santo Amaro BA

O Lote de terreno sob nº 38, localizado no Bairro Candolândia, na quadra formada pela **Travessa E, Rua D, Rua 2 de Julho de Cima, Travessa D, Rua 2 de Julho de Baixo e Rua E**, localizado na esquina da Rua 2 de Julho de Baixo, de formato irregular, abrangendo uma área de **22,31** (vinte e dois metros quadrados e trinta e um decímetros quadrados) e um perímetro de **19,52 m**.

Para quem da Rua 2 de Julho de Baixo olha para o lote 38 inicia-se a descrição no vértice **1** na coordenada (EX: **532.276,3376** NY: **8.612.780,6792**), no azimute de **11°00'35"** com uma distância de **5,79 m** de frente até o vértice **2** de coordenada (EX: **532.277,4429** NY: **8.612.786,3601**), confrontando com **Rua 2 de Julho de Baixo**, daí deflete à direita no azimute de **85°18'05"** com uma distância de **0,69 m** do lado esquerdo até o vértice **3** de coordenada (EX: **532.278,1312** NY: **8.612.786,4166**), confrontando com **Rua 2 de Julho de Baixo**, daí deflete à direita no azimute de **97°58'10"** com uma distância de **2,84 m** do lado esquerdo até o vértice **4** de coordenada (EX: **532.280,9408** NY: **8.612.786,0233**), confrontando com **Lote 37**, daí deflete à direita no azimute de **189°00'41"** com uma distância de **6,46 m** ao fundo até o vértice **5** de coordenada (EX: **532.279,9294** NY: **8.612.779,6455**), confrontando com **Lote 08**, daí deflete à direita no azimute de **286°03'23"** com uma distância de **3,74 m** do lado direito até o vértice **1** de coordenada (EX: **532.276,3376** NY: **8.612.780,6792**), confrontando com **Lote 39**.

Descrição Perimétrica

Pontos	Coordenadas X	Coordenadas Y	Azimute	Distância
001 002	532.277,4429	8.612.786,3601	11°00'35"	5,787 m
002 003	532.278,1312	8.612.786,4166	85°18'05"	0,691 m
003 004	532.280,9408	8.612.786,0233	97°58'10"	2,837 m
004 005	532.279,9294	8.612.779,6455	189°00'41"	6,458 m
005 001	532.276,3376	8.612.780,6792	286°03'23"	3,738 m

Santo Amaro - Ba, Segunda-feira, 22 de Janeiro de 2024.



Fabio de Mello Lopes

Engenheiro Agrimensor

CREA:72566/D BA

ART: BA20230479011

Prefeitura Municipal de Santo Amaro

Memorial Descritivo

Quadra 65	Lote 39	Área Total: 45,63 metros ²	Perímetro: 27,05 metros
Beneficiário: Município de Santo Amaro			Município: Santo Amaro BA

O Lote de terreno sob nº 39, localizado no Bairro Candolândia, na quadra formada pela **Travessa E, Rua D, Rua 2 de Julho de Cima, Travessa D, Rua 2 de Julho de Baixo e Rua E**, localizado na esquina da Rua 2 de Julho de Baixo, de formato irregular, abrangendo uma área de **45,63** (quarenta e cinco metros quadrados e sessenta e três décimos quadrados) e um perímetro de **27,05 m**.

Para quem da Rua 2 de Julho de Baixo olha para o lote 39 inicia-se a descrição no vértice **1** na coordenada (EX: **532.274,1014** NY: **8.612.774,7840**), no azimute de **15°47'32"** com uma distância de **6,28 m** de frente até o vértice **2** de coordenada (EX: **532.275,8116** NY: **8.612.780,8306**), confrontando com **Rua 2 de Julho de Baixo**, daí deflete à direita no azimute de **106°03'28"** com uma distância de **0,55 m** do lado esquerdo até o vértice **3** de coordenada (EX: **532.276,3376** NY: **8.612.780,6792**), confrontando com **Rua 2 de Julho de Baixo**, daí deflete à esquerda no azimute de **106°03'23"** com uma distância de **3,74 m** do lado esquerdo até o vértice **4** de coordenada (EX: **532.279,9294** NY: **8.612.779,6455**), confrontando com **Lote 38**, daí deflete à direita no azimute de **106°38'03"** com uma distância de **2,97 m** do lado esquerdo até o vértice **5** de coordenada (EX: **532.282,7741** NY: **8.612.778,7956**), confrontando com **Lote 08**, daí deflete à direita no azimute de **196°22'14"** com uma distância de **6,32 m** ao fundo até o vértice **6** de coordenada (EX: **532.280,9938** NY: **8.612.772,7352**), confrontando com **Lote 07**, daí deflete à direita no azimute de **286°10'31"** com uma distância de **2,77 m** do lado direito até o vértice **7** de coordenada (EX: **532.278,3349** NY: **8.612.773,5064**), confrontando com **Lote 06**, daí deflete à direita no azimute de **286°47'31"** com uma distância de **4,42 m** do lado direito até o vértice **1** de coordenada (EX: **532.274,1014** NY: **8.612.774,7840**), confrontando com **Lote 40**.

Descrição Perimétrica

Pontos	Coordenadas X	Coordenadas Y	Azimute	Distância
001 002	532.275,8116	8.612.780,8306	15°47'32"	6,284 m
002 003	532.276,3376	8.612.780,6792	106°03'28"	0,547 m
003 004	532.279,9294	8.612.779,6455	106°03'23"	3,738 m
004 005	532.282,7741	8.612.778,7956	106°38'03"	2,969 m
005 006	532.280,9938	8.612.772,7352	196°22'14"	6,316 m
006 007	532.278,3349	8.612.773,5064	286°10'31"	2,769 m
007 001	532.274,1014	8.612.774,7840	286°47'31"	4,422 m

Santo Amaro - Ba, Segunda-feira, 22 de Janeiro de 2024.


Fabio de Mello Lopes

Engenheiro Agrimensor
CREA: 72566/D BA
ART: BA20230479011

Prefeitura Municipal de Santo Amaro

Memorial Descritivo

Quadra 65	Lote 40	Área Total: 26,70 metros ²	Perímetro: 20,82 metros
Beneficiário: Município de Santo Amaro			Município: Santo Amaro BA

O Lote de terreno sob nº 40, localizado no Bairro Candolândia, na quadra formada pela **Travessa E, Rua D, Rua 2 de Julho de Cima, Travessa D, Rua 2 de Julho de Baixo e Rua E**, distante 6,28 m da esquina da Rua 2 de Julho de Baixo, de formato irregular, abrangendo uma área de **26,70** (vinte e seis metros quadrados e setenta decímetros quadrados) e um perímetro de **20,82 m**.

Para quem da Rua 2 de Julho de Baixo olha para o lote 40 inicia-se a descrição no vértice **1** na coordenada (EX: **532.271,7182** NY: **8.612.769,6175**), no azimute de **24°45'45"** com uma distância de **5,69 m** de frente até o vértice **2** de coordenada (EX: **532.274,1014** NY: **8.612.774,7840**), confrontando com **Rua 2 de Julho de Baixo**, daí deflete à direita no azimute de **106°47'31"** com uma distância de **4,42 m** do lado esquerdo até o vértice **3** de coordenada (EX: **532.278,3349** NY: **8.612.773,5064**), confrontando com **Lote 39**, daí deflete à direita no azimute de **199°32'55"** com uma distância de **5,77 m** ao fundo até o vértice **4** de coordenada (EX: **532.276,4033** NY: **8.612.768,0663**), confrontando com **Lote 06**, daí deflete à direita no azimute de **288°19'08"** com uma distância de **4,94 m** do lado direito até o vértice **1** de coordenada (EX: **532.271,7182** NY: **8.612.769,6175**), confrontando com **Lote 41**.

Descrição Perimétrica

Pontos	Coordenadas X	Coordenadas Y	Azimute	Distância
001 002	532.274,1014	8.612.774,7840	24°45'45"	5,690 m
002 003	532.278,3349	8.612.773,5064	106°47'31"	4,422 m
003 004	532.276,4033	8.612.768,0663	199°32'55"	5,773 m
004 001	532.271,7182	8.612.769,6175	288°19'08"	4,935 m

Santo Amaro - Ba, Segunda-feira, 22 de Janeiro de 2024.


Fábio de Mello Lopes

Engenheiro Agrimensor
CREA: 72566/D BA
ART: BA20230479011

Prefeitura Municipal de Santo Amaro

Memorial Descritivo

Quadra 65	Lote 41	Área Total: 21,41 metros ²	Perímetro: 18,64 metros
Beneficiário: Município de Santo Amaro			Município: Santo Amaro BA

O Lote de terreno sob nº 41, localizado no Bairro Candolândia, na quadra formada pela **Travessa E, Rua D, Rua 2 de Julho de Cima, Travessa D, Rua 2 de Julho de Baixo e Rua E**, distante 5,32 m da esquina da Rua 2 de Julho de Baixo, de formato irregular, abrangendo uma área de **21,41** (vinte e um metros quadrados e quarenta e um décimos quadrados) e um perímetro de **18,64 m**.

Para quem da Rua 2 de Julho de Baixo olha para o lote 41 inicia-se a descrição no vértice **1** na coordenada (EX: **532.270,1355** NY: **8.612.765,8900**), no azimute de **23°00'26"** com uma distância de **4,05 m** de frente até o vértice **2** de coordenada (EX: **532.271,7182** NY: **8.612.769,6175**), confrontando com **Rua 2 de Julho de Baixo**, daí deflete à direita no azimute de **108°19'08"** com uma distância de **4,94 m** do lado esquerdo até o vértice **3** de coordenada (EX: **532.276,4033** NY: **8.612.768,0663**), confrontando com **Lote 40**, daí deflete à direita no azimute de **196°50'21"** com uma distância de **4,27 m** ao fundo até o vértice **4** de coordenada (EX: **532.275,1671** NY: **8.612.763,9819**), confrontando com **Lote 05**, daí deflete à direita no azimute de **290°46'08"** com uma distância de **5,38 m** do lado direito até o vértice **1** de coordenada (EX: **532.270,1355** NY: **8.612.765,8900**), confrontando com **Lote 42**.

Descrição Perimétrica

Pontos	Coordenadas X	Coordenadas Y	Azimute	Distância
001 002	532.271,7182	8.612.769,6175	23°00'26"	4,050 m
002 003	532.276,4033	8.612.768,0663	108°19'08"	4,935 m
003 004	532.275,1671	8.612.763,9819	196°50'21"	4,267 m
004 001	532.270,1355	8.612.765,8900	290°46'08"	5,381 m

Santo Amaro - Ba, Segunda-feira, 22 de Janeiro de 2024.

Fábio de Mello Lopes

Engenheiro Agrimensor

CREA: 72566/D BA

ART: BA20230479011

Prefeitura Municipal de Santo Amaro

Memorial Descritivo

Quadra 65	Lote 42	Área Total: 28,08 metros ²	Perímetro: 21,64 metros
Beneficiário: Município de Santo Amaro			Município: Santo Amaro BA

O Lote de terreno sob nº 42, localizado no Bairro Candolândia, na quadra formada pela **Travessa E, Rua D, Rua 2 de Julho de Cima, Travessa D, Rua 2 de Julho de Baixo e Rua E**, distante 1,37 m da esquina da Rua 2 de Julho de Baixo, de formato irregular, abrangendo uma área de **28,08** (vinte e oito metros quadrados e oito décimos quadrados) e um perímetro de **21,64 m**.

Para quem da Rua 2 de Julho de Baixo olha para o lote 42 inicia-se a descrição no vértice **1** na coordenada (EX: **532.268,3594** NY: **8.612.762,3566**), no azimute de **26°41'11"** com uma distância de **3,95 m** de frente até o vértice **2** de coordenada (EX: **532.270,1355** NY: **8.612.765,8900**), confrontando com **Rua 2 de Julho de Baixo**, daí deflete à direita no azimute de **110°46'08"** com uma distância de **5,38 m** do lado esquerdo até o vértice **3** de coordenada (EX: **532.275,1671** NY: **8.612.763,9819**), confrontando com **Lote 41**, daí deflete à esquerda no azimute de **109°22'56"** com uma distância de **0,99 m** do lado esquerdo até o vértice **4** de coordenada (EX: **532.276,0967** NY: **8.612.763,6548**), confrontando com **Lote 05**, daí deflete à direita no azimute de **200°46'29"** com uma distância de **4,52 m** ao fundo até o vértice **5** de coordenada (EX: **532.274,4919** NY: **8.612.759,4245**), confrontando com **Lote 04**, daí deflete à direita no azimute de **292°26'41"** com uma distância de **1,67 m** do lado direito até o vértice **6** de coordenada (EX: **532.272,9475** NY: **8.612.760,0624**), confrontando com **Lote 03**, daí deflete à direita no azimute de **296°34'00"** com uma distância de **5,13 m** do lado direito até o vértice **1** de coordenada (EX: **532.268,3594** NY: **8.612.762,3566**), confrontando com **Lote 43**.

Descrição Perimétrica

Pontos	Coordenadas X	Coordenadas Y	Azimute	Distância
001 002	532.270,1355	8.612.765,8900	26°41'11"	3,955 m
002 003	532.275,1671	8.612.763,9819	110°46'08"	5,381 m
003 004	532.276,0967	8.612.763,6548	109°22'56"	0,985 m
004 005	532.274,4919	8.612.759,4245	200°46'29"	4,525 m
005 006	532.272,9475	8.612.760,0624	292°26'41"	1,671 m
006 001	532.268,3594	8.612.762,3566	296°34'00"	5,130 m

Santo Amaro - Ba, Segunda-feira, 22 de Janeiro de 2024.



Fabio de Mello Lopes

Engenheiro Agrimensor

CREA: 72566/D BA

ART: BA20230479011

Prefeitura Municipal de Santo Amaro

Memorial Descritivo

Quadra 65	Lote 43	Área Total: 30,60 metros ²	Perímetro: 22,49 metros
Beneficiário: Município de Santo Amaro			Município: Santo Amaro BA

O Lote de terreno sob nº 43, localizado no Bairro Candolândia, na quadra formada pela **Travessa E, Rua D, Rua 2 de Julho de Cima, Travessa D, Rua 2 de Julho de Baixo e Rua E**, localizado na esquina da Rua 2 de Julho de Baixo, de formato irregular, abrangendo uma área de **30,60** (trinta metros quadrados e sessenta decímetros quadrados) e um perímetro de **22,49 m**.

Para quem da Rua 2 de Julho de Baixo olha para o lote 43 inicia-se a descrição no vértice **1** na coordenada (EX: **532.265,2994** NY: **8.612.758,4194**), no azimute de **21°55'56"** com uma distância de **4,91 m** de frente até o vértice **2** de coordenada (EX: **532.267,1319** NY: **8.612.762,9705**), confrontando com **Rua 2 de Julho de Baixo**, daí deflete à direita no azimute de **116°34'02"** com uma distância de **1,37 m** do lado esquerdo até o vértice **3** de coordenada (EX: **532.268,3594** NY: **8.612.762,3566**), confrontando com **Rua 2 de Julho de Baixo**, daí deflete à esquerda no azimute de **116°34'00"** com uma distância de **5,13 m** do lado esquerdo até o vértice **4** de coordenada (EX: **532.272,9475** NY: **8.612.760,0624**), confrontando com **Lote 42**, daí deflete à direita no azimute de **199°27'37"** com uma distância de **4,41 m** ao fundo até o vértice **5** de coordenada (EX: **532.271,4771** NY: **8.612.755,9011**), confrontando com **Lote 03**, daí deflete à direita no azimute de **292°10'41"** com uma distância de **6,67 m** do lado direito até o vértice **1** de coordenada (EX: **532.265,2994** NY: **8.612.758,4194**), confrontando com **Lote 44**.

Descrição Perimétrica

Pontos	Coordenadas X	Coordenadas Y	Azimute	Distância
001 002	532.267,1319	8.612.762,9705	21°55'56"	4,906 m
002 003	532.268,3594	8.612.762,3566	116°34'02"	1,372 m
003 004	532.272,9475	8.612.760,0624	116°34'00"	5,130 m
004 005	532.271,4771	8.612.755,9011	199°27'37"	4,413 m
005 001	532.265,2994	8.612.758,4194	292°10'41"	6,671 m

Santo Amaro - Ba, Segunda-feira, 22 de Janeiro de 2024.

Fabio de Mello Lopes

Engenheiro Agrimensor

CREA: 72566/D BA

ART: BA20230479011

Prefeitura Municipal de Santo Amaro

Memorial Descritivo

Quadra 65	Lote 44	Área Total: 50,25 metros ²	Perímetro: 28,86 metros
Beneficiário: Município de Santo Amaro			Município: Santo Amaro BA

O Lote de terreno sob nº 44, localizado no Bairro Candolândia, na quadra formada pela **Travessa E, Rua D, Rua 2 de Julho de Cima, Travessa D, Rua 2 de Julho de Baixo e Rua E**, distante 0,62 m da esquina da Rua 2 de Julho de Baixo, de formato irregular, abrangendo uma área de **50,25** (cinquenta metros quadrados e vinte e cinco décimos quadrados) e um perímetro de **28,86 m**.

Para quem da Rua 2 de Julho de Baixo olha para o lote 44 inicia-se a descrição no vértice **1** na coordenada (EX: **532.262,7995** NY: **8.612.753,4198**), no azimute de **26°33'56"** com uma distância de **5,59 m** de frente até o vértice **2** de coordenada (EX: **532.265,2994** NY: **8.612.758,4194**), confrontando com **Rua 2 de Julho de Baixo**, daí deflete à direita no azimute de **112°10'41"** com uma distância de **6,67 m** do lado esquerdo até o vértice **3** de coordenada (EX: **532.271,4771** NY: **8.612.755,9011**), confrontando com **Lote 43**, daí deflete à esquerda no azimute de **111°56'35"** com uma distância de **1,65 m** do lado esquerdo até o vértice **4** de coordenada (EX: **532.273,0036** NY: **8.612.755,2861**), confrontando com **Lote 03**, daí deflete à direita no azimute de **202°30'37"** com uma distância de **6,22 m** ao fundo até o vértice **5** de coordenada (EX: **532.270,6225** NY: **8.612.749,5404**), confrontando com **Lote 02**, daí deflete à direita no azimute de **296°22'37"** com uma distância de **8,73 m** do lado direito até o vértice **1** de coordenada (EX: **532.262,7995** NY: **8.612.753,4198**), confrontando com **Lote 45**.

Descrição Perimétrica

Pontos	Coordenadas X	Coordenadas Y	Azimute	Distância	
001	002	532.265,2994	8.612.758,4194	26°33'56"	5,590 m
002	003	532.271,4771	8.612.755,9011	112°10'41"	6,671 m
003	004	532.273,0036	8.612.755,2861	111°56'35"	1,646 m
004	005	532.270,6225	8.612.749,5404	202°30'37"	6,220 m
005	001	532.262,7995	8.612.753,4198	296°22'37"	8,732 m

Santo Amaro - Ba, Segunda-feira, 22 de Janeiro de 2024.

Fábio de Mello Lopes

Engenheiro Agrimensor

CREA: 72566/D BA

ART: BA20230479011

Prefeitura Municipal de Santo Amaro

Memorial Descritivo

Quadra 65	Lote 45	Área Total: 52,22 metros ²	Perímetro: 33,43 metros
Beneficiário: Município de Santo Amaro			Município: Santo Amaro BA

O Lote de terreno sob nº 45, localizado no Bairro Candolândia, na quadra formada pela **Travessa E, Rua D, Rua 2 de Julho de Cima, Travessa D, Rua 2 de Julho de Baixo e Rua E**, localizado na esquina da Rua 2 de Julho de Baixo, de formato irregular, abrangendo uma área de **52,22** (cinquenta e dois metros quadrados e vinte e dois decímetros quadrados) e um perímetro de **33,43 m**.

Para quem da Rua 2 de Julho de Baixo olha para o lote 45 inicia-se a descrição no vértice **1** na coordenada (EX: **532.260,1783** NY: **8.612.750,2655**), no azimute de **31°05'14"** com uma distância de **4,00 m** de frente até o vértice **2** de coordenada (EX: **532.262,2457** NY: **8.612.753,6945**), confrontando com **Rua 2 de Julho de Baixo**, daí deflete à direita no azimute de **116°22'32"** com uma distância de **0,62 m** do lado esquerdo até o vértice **3** de coordenada (EX: **532.262,7995** NY: **8.612.753,4198**), confrontando com **Rua 2 de Julho de Baixo**, daí deflete à direita no azimute de **116°22'37"** com uma distância de **8,73 m** do lado esquerdo até o vértice **4** de coordenada (EX: **532.270,6225** NY: **8.612.749,5404**), confrontando com **Lote 44**, daí deflete à direita no azimute de **117°23'42"** com uma distância de **3,04 m** do lado esquerdo até o vértice **5** de coordenada (EX: **532.273,3197** NY: **8.612.748,1426**), confrontando com **Lote 02**, daí deflete à direita no azimute de **205°40'35"** com uma distância de **4,27 m** ao fundo até o vértice **6** de coordenada (EX: **532.271,4700** NY: **8.612.744,2952**), confrontando com **Lote 01**, daí deflete à direita no azimute de **297°52'01"** com uma distância de **12,77 m** do lado direito até o vértice **1** de coordenada (EX: **532.260,1783** NY: **8.612.750,2655**), confrontando com **Lote 46**.

Descrição Perimétrica

Pontos	Coordenadas X	Coordenadas Y	Azimute	Distância
001 002	532.262,2457	8.612.753,6945	31°05'14"	4,004 m
002 003	532.262,7995	8.612.753,4198	116°22'32"	0,618 m
003 004	532.270,6225	8.612.749,5404	116°22'37"	8,732 m
004 005	532.273,3197	8.612.748,1426	117°23'42"	3,038 m
005 006	532.271,4700	8.612.744,2952	205°40'35"	4,269 m
006 001	532.260,1783	8.612.750,2655	297°52'01"	12,773 m

Santo Amaro - Ba, Segunda-feira, 22 de Janeiro de 2024.



Fábio de Mello Lopes

Engenheiro Agrimensor

CREA: 72566/D BA

ART: BA20230479011

Prefeitura Municipal de Santo Amaro

Memorial Descritivo

Quadra 65	Lote 46	Área Total: 156,62 metros ²	Perímetro: 57,13 metros
Beneficiário: Município de Santo Amaro			Município: Santo Amaro BA

O Lote de terreno sob nº 46, localizado no Bairro Candolândia, na quadra formada pela **Travessa E, Rua D, Rua 2 de Julho de Cima, Travessa D, Rua 2 de Julho de Baixo e Rua E**, localizado na esquina da Rua 2 de Julho de Baixo, de formato irregular, abrangendo uma área de **156,62** (cento e cinquenta e seis metros quadrados e sessenta e dois decímetros quadrados) e um perímetro de **57,13 m**.

Para quem da Rua 2 de Julho de Baixo olha para o lote 46 inicia-se a descrição no vértice **1** na coordenada (EX: **532.255,3360** NY: **8.612.745,0451**), no azimute de **33°18'08"** com uma distância de **6,91 m** de frente até o vértice **2** de coordenada (EX: **532.259,1296** NY: **8.612.750,8200**), confrontando com **Rua 2 de Julho de Baixo**, daí deflete à direita no azimute de **117°51'59"** com uma distância de **1,19 m** do lado esquerdo até o vértice **3** de coordenada (EX: **532.260,1783** NY: **8.612.750,2655**), confrontando com **Rua 2 de Julho de Baixo**, daí deflete à direita no azimute de **117°52'01"** com uma distância de **12,77 m** do lado esquerdo até o vértice **4** de coordenada (EX: **532.271,4700** NY: **8.612.744,2952**), confrontando com **Lote 45**, daí deflete à esquerda no azimute de **117°52'01"** com uma distância de **6,80 m** do lado esquerdo até o vértice **5** de coordenada (EX: **532.277,4780** NY: **8.612.741,1186**), confrontando com **Lote 01**, daí deflete à direita no azimute de **207°10'09"** com uma distância de **7,93 m** ao fundo até o vértice **6** de coordenada (EX: **532.273,8558** NY: **8.612.734,0613**), confrontando com **Rua 2 de Julho de Cima**, daí deflete à direita no azimute de **300°40'17"** com uma distância de **21,53 m** do lado direito até o vértice **1** de coordenada (EX: **532.255,3360** NY: **8.612.745,0451**), confrontando com **Travessa D**.

Descrição Perimétrica

Pontos	Coordenadas X	Coordenadas Y	Azimute	Distância
001 002	532.259,1296	8.612.750,8200	33°18'08"	6,909 m
002 003	532.260,1783	8.612.750,2655	117°51'59"	1,186 m
003 004	532.271,4700	8.612.744,2952	117°52'01"	12,773 m
004 005	532.277,4780	8.612.741,1186	117°52'01"	6,796 m
005 006	532.273,8558	8.612.734,0613	207°10'09"	7,933 m
006 001	532.255,3360	8.612.745,0451	300°40'17"	21,532 m

Santo Amaro - Ba, Segunda-feira, 22 de Janeiro de 2024.

Fabio de Mello Lopes

Engenheiro Agrimensor

CREA: 72566/D BA

ART: BA20230479011

Prefeitura Municipal de Santo Amaro

Memorial Descritivo

Quadra 66	Lote 01	Área Total: 838,29 metros ²	Perímetro: 119,69 metros
Beneficiário: Município de Santo Amaro			Município: Santo Amaro BA

O Lote de terreno sob nº 01, localizado no Bairro Candolândia, na quadra formada pelo **Caminho S, Rua D, Rua H**, de formato irregular, abrangendo uma área de **838,29** (oitocentos e trinta e oito metros quadrados e vinte e nove décimos quadrados) e um perímetro de **119,69 m**.

Para quem do Caminho T olha para o lote 01 inicia-se a descrição no vértice **1** na coordenada (EX: **532.322,5489** NY: **8.612.776,8288**), no azimute de **345°51'12"** com uma distância de **37,13 m** de frente até o vértice **2** de coordenada (EX: **532.313,4739** NY: **8.612.812,8341**), confrontando com **Área Remanescente**, daí deflete à direita no azimute de **73°13'26"** com uma distância de **22,10 m** do lado esquerdo até o vértice **3** de coordenada (EX: **532.334,6303** NY: **8.612.819,2119**), confrontando com **Área Remanescente**, daí deflete à direita no azimute de **164°56'08"** com uma distância de **37,78 m** ao fundo até o vértice **4** de coordenada (EX: **532.344,4499** NY: **8.612.782,7290**), confrontando com **Área Remanescente**, daí deflete à direita no azimute de **254°55'20"** com uma distância de **22,68 m** do lado direito até o vértice **1** de coordenada (EX: **532.322,5489** NY: **8.612.776,8288**), confrontando com **Área Remanescente**.

Descrição Perimétrica

Pontos	Coordenadas X	Coordenadas Y	Azimute	Distância
001 002	532.313,4739	8.612.812,8341	345°51'12"	37,131 m
002 003	532.334,6303	8.612.819,2119	73°13'26"	22,097 m
003 004	532.344,4499	8.612.782,7290	164°56'08"	37,781 m
004 001	532.322,5489	8.612.776,8288	254°55'20"	22,682 m

Santo Amaro - Ba, Segunda-feira, 22 de Janeiro de 2024.



Fábio de Mello Lopes

Engenheiro Agrimensor

CREA: 72566/D BA

ART: BA20230479011

Prefeitura Municipal de Santo Amaro

Memorial Descritivo

Quadra 66	Lote 02	Área Total: 49,83 metros ²	Perímetro: 28,79 metros
Beneficiário: Município de Santo Amaro			Município: Santo Amaro BA

O Lote de terreno sob nº 02, localizado no Bairro Candolândia, na quadra formada pelo **Caminho S, Rua D, Rua H**, de formato irregular, abrangendo uma área de **49,83** (quarenta e nove metros quadrados e oitenta e três décimos quadrados) e um perímetro de **28,79 m**.

Para quem da **Área Remanescente** olha para o lote 02 inicia-se a descrição no vértice **1** na coordenada (EX: **532.299,8226** NY: **8.612.873,8151**), no azimute de **325°08'44"** com uma distância de **5,75 m** de frente até o vértice **2** de coordenada (EX: **532.296,5354** NY: **8.612.878,5353**), confrontando com **Área Remanescente**, daí deflete à direita no azimute de **51°04'21"** com uma distância de **8,45 m** do lado esquerdo até o vértice **3** de coordenada (EX: **532.303,1099** NY: **8.612.883,8455**), confrontando com **Área Remanescente**, daí deflete à direita no azimute de **142°18'21"** com uma distância de **5,86 m** ao fundo até o vértice **4** de coordenada (EX: **532.306,6922** NY: **8.612.879,2096**), confrontando com **Área Remanescente**, daí deflete à direita no azimute de **231°51'30"** com uma distância de **8,73 m** do lado direito até o vértice **1** de coordenada (EX: **532.299,8226** NY: **8.612.873,8151**), confrontando com **Área Remanescente**.

Descrição Perimétrica

Pontos	Coordenadas X	Coordenadas Y	Azimute	Distância
001 002	532.296,5354	8.612.878,5353	325°08'44"	5,752 m
002 003	532.303,1099	8.612.883,8455	51°04'21"	8,451 m
003 004	532.306,6922	8.612.879,2096	142°18'21"	5,859 m
004 001	532.299,8226	8.612.873,8151	231°51'30"	8,734 m

Santo Amaro - Ba, Segunda-feira, 22 de Janeiro de 2024.

Fábio de Mello Lopes

Engenheiro Agrimensor

CREA: 72566/D BA

ART: BA20230479011

Prefeitura Municipal de Santo Amaro

Memorial Descritivo

Quadra 66	Lote 03	Área Total: 94,86 metros ²	Perímetro: 41,65 metros
Beneficiário: Município de Santo Amaro			Município: Santo Amaro BA

O Lote de terreno sob nº 03, localizado no Bairro Candolândia, na quadra formada pelo **Caminho S, Rua D, Rua H**, de formato irregular, abrangendo uma área de **94,86** (noventa e quatro metros quadrados e oitenta e seis décimos quadrados) e um perímetro de **41,65 m**.

Para quem da Área Remanescente olha para o lote 03 inicia-se a descrição no vértice **1** na coordenada (EX: **532.305,9652** NY: **8.612.856,3358**), no azimute de **160°34'10"** com uma distância de **6,90 m** de frente até o vértice **2** de coordenada (EX: **532.308,2620** NY: **8.612.849,8245**), confrontando com **Área Remanescente**, daí deflete à direita no azimute de **245°28'09"** com uma distância de **13,81 m** do lado esquerdo até o vértice **3** de coordenada (EX: **532.295,7030** NY: **8.612.844,0929**), confrontando com **Área Remanescente**, daí deflete à direita no azimute de **336°22'14"** com uma distância de **6,62 m** ao fundo até o vértice **4** de coordenada (EX: **532.293,0479** NY: **8.612.850,1617**), confrontando com **Lote 19**, daí deflete à direita no azimute de **64°27'12"** com uma distância de **14,32 m** do lado direito até o vértice **1** de coordenada (EX: **532.305,9652** NY: **8.612.856,3358**), confrontando com **Lote 20**.

Descrição Perimétrica

Pontos	Coordenadas X	Coordenadas Y	Azimute	Distância
001 002	532.308,2620	8.612.849,8245	160°34'10"	6,905 m
002 003	532.295,7030	8.612.844,0929	245°28'09"	13,805 m
003 004	532.293,0479	8.612.850,1617	336°22'14"	6,624 m
004 001	532.305,9652	8.612.856,3358	64°27'12"	14,317 m

Santo Amaro - Ba, Segunda-feira, 22 de Janeiro de 2024.


Fábio de Mello Lopes

Engenheiro Agrimensor
CREA: 72566/D BA
ART: BA20230479011

Prefeitura Municipal de Santo Amaro

Memorial Descritivo

Quadra 66	Lote 04	Área Total: 44,05 metros ²	Perímetro: 26,63 metros
Beneficiário: Município de Santo Amaro			Município: Santo Amaro BA

O Lote de terreno sob nº 04, localizado no Bairro Candolândia, na quadra formada pelo **Caminho S, Rua D, Rua H**, de formato irregular, abrangendo uma área de **44,05** (quarenta e quatro metros quadrados e cinco décimos quadrados) e um perímetro de **26,63 m**.

Para quem da Área Remanescente olha para o lote 04 inicia-se a descrição no vértice **1** na coordenada (EX: **532.304,2162** NY: **8.612.826,1499**), no azimute de **162°03'40"** com uma distância de **6,16 m** de frente até o vértice **2** de coordenada (EX: **532.306,1127** NY: **8.612.820,2919**), confrontando com **Área Remanescente**, daí deflete à direita no azimute de **244°52'30"** com uma distância de **3,24 m** do lado esquerdo até o vértice **3** de coordenada (EX: **532.303,1804** NY: **8.612.818,9167**), confrontando com **Área Remanescente**, daí deflete à direita no azimute de **244°59'29"** com uma distância de **3,51 m** do lado esquerdo até o vértice **4** de coordenada (EX: **532.299,9990** NY: **8.612.817,4327**), confrontando com **Lote 13**, daí deflete à direita no azimute de **336°42'44"** com uma distância de **6,40 m** ao fundo até o vértice **5** de coordenada (EX: **532.297,4697** NY: **8.612.823,3093**), confrontando com **Lote 14**, daí deflete à direita no azimute de **67°09'58"** com uma distância de **7,32 m** do lado direito até o vértice **1** de coordenada (EX: **532.304,2162** NY: **8.612.826,1499**), confrontando com **Lote 15**.

Descrição Perimétrica

Pontos	Coordenadas X	Coordenadas Y	Azimute	Distância
001 002	532.306,1127	8.612.820,2919	162°03'40"	6,157 m
002 003	532.303,1804	8.612.818,9167	244°52'30"	3,239 m
003 004	532.299,9990	8.612.817,4327	244°59'29"	3,511 m
004 005	532.297,4697	8.612.823,3093	336°42'44"	6,398 m
005 001	532.304,2162	8.612.826,1499	67°09'58"	7,320 m

Santo Amaro - Ba, Segunda-feira, 22 de Janeiro de 2024.


Fábio de Mello Lopes

Engenheiro Agrimensor
CREA: 72566/D BA
ART: BA20230479011

Prefeitura Municipal de Santo Amaro

Memorial Descritivo

Quadra 66	Lote 05	Área Total: 20,82 metros ²	Perímetro: 20,33 metros
Beneficiário: Município de Santo Amaro			Município: Santo Amaro BA

O Lote de terreno sob nº 05, localizado no Bairro Candolândia, na quadra formada pelo **Caminho S, Rua D, Rua H**, de formato irregular, abrangendo uma área de **20,82** (vinte metros quadrados e oitenta e dois décimos quadrados) e um perímetro de **20,33 m**.

Para quem da Área Remanescente olha para o lote 05 inicia-se a descrição no vértice **1** na coordenada (EX: **532.306,5130** NY: **8.612.812,8323**), no azimute de **156°49'55"** com uma distância de **1,66 m** de frente até o vértice **2** de coordenada (EX: **532.307,1654** NY: **8.612.811,3079**), confrontando com **Área Remanescente**, daí deflete à direita no azimute de **156°49'54"** com uma distância de **3,59 m** de frente até o vértice **3** de coordenada (EX: **532.308,5781** NY: **8.612.808,0068**), confrontando com **Área Remanescente**, daí deflete à direita no azimute de **243°18'24"** com uma distância de **0,94 m** do lado esquerdo até o vértice **4** de coordenada (EX: **532.307,7339** NY: **8.612.807,5823**), confrontando com **Área Remanescente**, daí deflete à esquerda no azimute de **243°18'15"** com uma distância de **2,30 m** do lado esquerdo até o vértice **5** de coordenada (EX: **532.305,6823** NY: **8.612.806,5507**), confrontando com **Lote 11**, daí deflete à direita no azimute de **333°50'06"** com uma distância de **5,33 m** ao fundo até o vértice **6** de coordenada (EX: **532.303,3311** NY: **8.612.811,3362**), confrontando com **Lote 12**, daí deflete à esquerda no azimute de **245°30'30"** com uma distância de **0,59 m** ao fundo até o vértice **7** de coordenada (EX: **532.302,7918** NY: **8.612.811,0905**), confrontando com **Lote 12**, daí deflete à direita no azimute de **337°48'02"** com uma distância de **1,01 m** ao fundo até o vértice **8** de coordenada (EX: **532.302,4117** NY: **8.612.812,0222**), confrontando com **Lote 13**, daí deflete à direita no azimute de **68°37'45"** com uma distância de **3,28 m** do lado direito até o vértice **9** de coordenada (EX: **532.305,4656** NY: **8.612.813,2172**), confrontando com **Lote 13**, daí deflete à direita no azimute de **158°27'38"** com uma distância de **0,80 m** do lado direito até o vértice **10** de coordenada (EX: **532.305,7577** NY: **8.612.812,4772**), confrontando com **Área Remanescente**, daí deflete à esquerda no azimute de **64°49'02"** com uma distância de **0,83 m** do lado direito até o vértice **1** de coordenada (EX: **532.306,5130** NY: **8.612.812,8323**), confrontando com **Área Remanescente**.

Descrição Perimétrica

Pontos	Coordenadas X	Coordenadas Y	Azimute	Distância
001 002	532.307,1654	8.612.811,3079	156°49'55"	1,658 m
002 003	532.308,5781	8.612.808,0068	156°49'54"	3,591 m
003 004	532.307,7339	8.612.807,5823	243°18'24"	0,945 m
004 005	532.305,6823	8.612.806,5507	243°18'15"	2,296 m
005 006	532.303,3311	8.612.811,3362	333°50'06"	5,332 m
006 007	532.302,7918	8.612.811,0905	245°30'30"	0,593 m
007 008	532.302,4117	8.612.812,0222	337°48'02"	1,006 m
008 009	532.305,4656	8.612.813,2172	68°37'45"	3,279 m
009 010	532.305,7577	8.612.812,4772	158°27'38"	0,796 m
010 001	532.306,5130	8.612.812,8323	64°49'02"	0,835 m

Santo Amaro - Ba, Segunda-feira, 22 de Janeiro de 2024.


Fabio de Mello Lopes

Engenheiro Agrimensor
CREA:72566/D BA ART: BA20230479011

Prefeitura Municipal de Santo Amaro

Memorial Descritivo

Quadra 66	Lote 06	Área Total: 32,48 metros ²	Perímetro: 22,97 metros
Beneficiário: Município de Santo Amaro			Município: Santo Amaro BA

O Lote de terreno sob nº 06, localizado no Bairro Candolândia, na quadra formada pelo **Caminho S, Rua D, Rua H**, de formato irregular, abrangendo uma área de **32,48** (trinta e dois metros quadrados e quarenta e oito décimos quadrados) e um perímetro de **22,97 m**.

Para quem da Área Remanescente olha para o lote 06 inicia-se a descrição no vértice **1** na coordenada (EX: **532.312,5639** NY: **8.612.795,5298**), no azimute de **166°08'03"** com uma distância de **6,51 m** de frente até o vértice **2** de coordenada (EX: **532.314,1249** NY: **8.612.789,2059**), confrontando com **Área Remanescente**, daí deflete à direita no azimute de **265°54'36"** com uma distância de **5,58 m** do lado esquerdo até o vértice **3** de coordenada (EX: **532.308,5594** NY: **8.612.788,8079**), confrontando com **Lote 08**, daí deflete à direita no azimute de **352°58'22"** com uma distância de **6,09 m** ao fundo até o vértice **4** de coordenada (EX: **532.307,8148** NY: **8.612.794,8487**), confrontando com **Lote 09**, daí deflete à direita no azimute de **81°58'25"** com uma distância de **4,56 m** do lado direito até o vértice **5** de coordenada (EX: **532.312,3339** NY: **8.612.795,4859**), confrontando com **Lote 10**, daí deflete à esquerda no azimute de **0°00'00"** com uma distância de **0,00 m** do lado direito até o vértice **6** de coordenada (EX: **532.312,3339** NY: **8.612.795,4859**), confrontando com **Lote 10**, daí deflete à esquerda no azimute de **79°11'53"** com uma distância de **0,23 m** do lado direito até o vértice **1** de coordenada (EX: **532.312,5639** NY: **8.612.795,5298**), confrontando com **Área Remanescente**.

Descrição Perimétrica

Pontos	Coordenadas X	Coordenadas Y	Azimute	Distância
001 002	532.314,1249	8.612.789,2059	166°08'03"	6,514 m
002 003	532.308,5594	8.612.788,8079	265°54'35"	5,580 m
003 004	532.307,8148	8.612.794,8487	352°58'23"	6,087 m
004 005	532.312,3339	8.612.795,4859	81°58'27"	4,564 m
005 001	532.312,5639	8.612.795,5298	79°11'38"	0,234 m

Santo Amaro - Ba, Segunda-feira, 22 de Janeiro de 2024.


Fábio de Mello Lopes

Engenheiro Agrimensor
CREA: 72566/D BA
ART: BA20230479011

Prefeitura Municipal de Santo Amaro

Memorial Descritivo

Quadra 66	Lote 07	Área Total: 83,78 metros ²	Perímetro: 41,26 metros
Beneficiário: Município de Santo Amaro			Município: Santo Amaro BA

O Lote de terreno sob nº 07, localizado no Bairro Candolândia, na quadra formada pelo **Caminho S, Rua D, Rua H**, localizado na esquina da Rua D com a Caminho S, de formato irregular, abrangendo uma área de **83,78** (oitenta e três metros quadrados e setenta e oito décimos quadrados) e um perímetro de **41,26 m**.

Para quem da Rua D olha para o lote 07 inicia-se a descrição no vértice **1** na coordenada (EX: **532.300,7393** NY: **8.612.779,2065**), no azimute de **357°02'31"** com uma distância de **3,68 m** de frente até o vértice **2** de coordenada (EX: **532.300,5495** NY: **8.612.782,8784**), confrontando com **Rua D**, daí deflete à direita no azimute de **88°52'48"** com uma distância de **14,50 m** do lado esquerdo até o vértice **3** de coordenada (EX: **532.315,0468** NY: **8.612.783,1618**), confrontando com **Lote 08**, daí deflete à direita no azimute de **170°24'57"** com uma distância de **7,22 m** ao fundo até o vértice **4** de coordenada (EX: **532.316,2484** NY: **8.612.776,0457**), confrontando com **Área Remanescente**, daí deflete à direita no azimute de **278°27'31"** com uma distância de **8,31 m** do lado direito até o vértice **5** de coordenada (EX: **532.308,0302** NY: **8.612.777,2678**), confrontando com **Caminho S**, daí deflete à direita no azimute de **283°35'28"** com uma distância de **3,95 m** do lado direito até o vértice **6** de coordenada (EX: **532.304,1951** NY: **8.612.778,1950**), confrontando com **Caminho S**, daí deflete à direita no azimute de **286°18'50"** com uma distância de **3,60 m** do lado direito até o vértice **1** de coordenada (EX: **532.300,7393** NY: **8.612.779,2065**), confrontando com **Caminho S**.

Descrição Perimétrica

Pontos	Coordenadas X	Coordenadas Y	Azimute	Distância
001 002	532.300,5495	8.612.782,8784	357°02'31"	3,677 m
002 003	532.315,0468	8.612.783,1618	88°52'48"	14,500 m
003 004	532.316,2484	8.612.776,0457	170°24'57"	7,217 m
004 005	532.308,0302	8.612.777,2678	278°27'31"	8,309 m
005 006	532.304,1951	8.612.778,1950	283°35'28"	3,946 m
006 001	532.300,7393	8.612.779,2065	286°18'50"	3,601 m

Santo Amaro - Ba, Segunda-feira, 22 de Janeiro de 2024.



Fábio de Mello Lopes

Engenheiro Agrimensor

CREA: 72566/D BA

ART: BA20230479011

Prefeitura Municipal de Santo Amaro

Memorial Descritivo

Quadra 66	Lote 08	Área Total: 87,66 metros ²	Perímetro: 42,17 metros
Beneficiário: Município de Santo Amaro			Município: Santo Amaro BA

O Lote de terreno sob nº 08, localizado no Bairro Candolândia, na quadra formada pelo **Caminho S, Rua D, Rua H**, localizado na esquina da Rua D, de formato irregular, abrangendo uma área de **87,66** (oitenta e sete metros quadrados e sessenta e seis decímetros quadrados) e um perímetro de **42,17** m.

Para quem da Rua D olha para o lote 08 inicia-se a descrição no vértice **1** na coordenada (EX: **532.299,5276** NY: **8.612.782,8730**), no azimute de **354°41'22"** com uma distância de **5,41 m** de frente até o vértice **2** de coordenada (EX: **532.299,0272** NY: **8.612.788,2570**), confrontando com **Rua D**, daí deflete à direita no azimute de **86°41'31"** com uma distância de **9,55 m** do lado esquerdo até o vértice **3** de coordenada (EX: **532.308,5594** NY: **8.612.788,8079**), confrontando com **Lote 09**, daí deflete à esquerda no azimute de **85°54'36"** com uma distância de **5,58 m** do lado esquerdo até o vértice **4** de coordenada (EX: **532.314,1249** NY: **8.612.789,2059**), confrontando com **Lote 06**, daí deflete à direita no azimute de **171°19'41"** com uma distância de **6,11 m** ao fundo até o vértice **5** de coordenada (EX: **532.315,0468** NY: **8.612.783,1618**), confrontando com **Área Remanescente**, daí deflete à direita no azimute de **268°52'48"** com uma distância de **14,50 m** do lado direito até o vértice **6** de coordenada (EX: **532.300,5495** NY: **8.612.782,8784**), confrontando com **Lote 07**, daí deflete à direita no azimute de **269°41'58"** com uma distância de **1,02 m** do lado direito até o vértice **1** de coordenada (EX: **532.299,5276** NY: **8.612.782,8730**), confrontando com **Rua D**.

Descrição Perimétrica

Pontos	Coordenadas X	Coordenadas Y	Azimute	Distância	
001	002	532.299,0272	8.612.788,2570	354°41'22"	5,407 m
002	003	532.308,5594	8.612.788,8079	86°41'31"	9,548 m
003	004	532.314,1249	8.612.789,2059	85°54'36"	5,580 m
004	005	532.315,0468	8.612.783,1618	171°19'41"	6,114 m
005	006	532.300,5495	8.612.782,8784	268°52'48"	14,500 m
006	001	532.299,5276	8.612.782,8730	269°41'58"	1,022 m

Santo Amaro - Ba, Segunda-feira, 22 de Janeiro de 2024.


Fábio de Mello Lopes

Engenheiro Agrimensor
CREA: 72566/D BA
ART: BA20230479011

Prefeitura Municipal de Santo Amaro

Memorial Descritivo

Quadra 66	Lote 09	Área Total: 52,94 metros ²	Perímetro: 30,00 metros
Beneficiário: Município de Santo Amaro			Município: Santo Amaro BA

O Lote de terreno sob nº 09, localizado no Bairro Candolândia, na quadra formada pelo **Caminho S, Rua D, Rua H**, distante 3,80 m da esquina da Rua D, de formato irregular, abrangendo uma área de **52,94** (cinquenta e dois metros quadrados e noventa e quatro decímetros quadrados) e um perímetro de **30,00 m**.

Para quem da Rua D olha para o lote 09 inicia-se a descrição no vértice **1** na coordenada (EX: **532.299,0272** NY: **8.612.788,2570**), no azimute de **358°18'11"** com uma distância de **5,33 m** de frente até o vértice **2** de coordenada (EX: **532.298,8693** NY: **8.612.793,5873**), confrontando com **Rua D**, daí deflete à direita no azimute de **81°58'25"** com uma distância de **9,03 m** do lado esquerdo até o vértice **3** de coordenada (EX: **532.307,8148** NY: **8.612.794,8487**), confrontando com **Lote 10**, daí deflete à direita no azimute de **172°58'22"** com uma distância de **6,09 m** ao fundo até o vértice **4** de coordenada (EX: **532.308,5594** NY: **8.612.788,8079**), confrontando com **Lote 06**, daí deflete à direita no azimute de **266°41'31"** com uma distância de **9,55 m** do lado direito até o vértice **1** de coordenada (EX: **532.299,0272** NY: **8.612.788,2570**), confrontando com **Lote 08**.

Descrição Perimétrica

Pontos	Coordenadas X	Coordenadas Y	Azimute	Distância
001 002	532.298,8693	8.612.793,5873	358°18'11"	5,333 m
002 003	532.307,8148	8.612.794,8487	81°58'25"	9,034 m
003 004	532.308,5594	8.612.788,8079	172°58'22"	6,086 m
004 001	532.299,0272	8.612.788,2570	266°41'31"	9,548 m

Santo Amaro - Ba, Segunda-feira, 22 de Janeiro de 2024.



Fabio de Mello Lopes

Engenheiro Agrimensor

CREA: 72566/D BA

ART: BA20230479011

Prefeitura Municipal de Santo Amaro

Memorial Descritivo

Quadra 66	Lote 10	Área Total: 70,05 metros ²	Perímetro: 37,35 metros
Beneficiário: Município de Santo Amaro			Município: Santo Amaro BA

O Lote de terreno sob nº 10, localizado no Bairro Candolândia, na quadra formada pelo **Caminho S, Rua D, Rua H**, localizado na esquina da Rua D, de formato irregular, abrangendo uma área de **70,05** (setenta metros quadrados e cinco decímetros quadrados) e um perímetro de **37,35 m**.

Para quem da Rua D olha para o lote 10 inicia-se a descrição no vértice **1** na coordenada (EX: **532.298,8693** NY: **8.612.793,5873**), no azimute de **343°58'49"** com uma distância de **3,80 m** de frente até o vértice **2** de coordenada (EX: **532.297,8208** NY: **8.612.797,2390**), confrontando com **Rua D**, daí deflete à direita no azimute de **69°31'38"** com uma distância de **0,37 m** do lado esquerdo até o vértice **3** de coordenada (EX: **532.298,1656** NY: **8.612.797,3677**), confrontando com **Rua D**, daí deflete à esquerda no azimute de **69°31'26"** com uma distância de **12,87 m** do lado esquerdo até o vértice **4** de coordenada (EX: **532.310,2217** NY: **8.612.801,8696**), confrontando com **Lote 11**, daí deflete à direita no azimute de **161°41'31"** com uma distância de **6,72 m** ao fundo até o vértice **5** de coordenada (EX: **532.312,3339** NY: **8.612.795,4859**), confrontando com **Área Remanescente**, daí deflete à esquerda no azimute de **0°00'00"** com uma distância de **0,00 m** ao fundo até o vértice **6** de coordenada (EX: **532.312,3339** NY: **8.612.795,4859**), confrontando com **Lote 06**, daí deflete à direita no azimute de **261°58'25"** com uma distância de **4,56 m** do lado direito até o vértice **7** de coordenada (EX: **532.307,8148** NY: **8.612.794,8487**), confrontando com **Lote 06**, daí deflete à direita no azimute de **261°58'25"** com uma distância de **9,03 m** do lado direito até o vértice **1** de coordenada (EX: **532.298,8693** NY: **8.612.793,5873**), confrontando com **Lote 09**.

Descrição Perimétrica

Pontos	Coordenadas X	Coordenadas Y	Azimute	Distância
001 002	532.297,8208	8.612.797,2390	343°58'47"	3,799 m
002 003	532.298,1656	8.612.797,3677	69°31'53"	0,368 m
003 004	532.310,2217	8.612.801,8696	69°31'25"	12,869 m
004 005	532.312,3339	8.612.795,4859	161°41'31"	6,724 m
005 006	532.307,8148	8.612.794,8487	261°58'27"	4,564 m
006 001	532.298,8693	8.612.793,5873	261°58'25"	9,034 m

Santo Amaro - Ba, Segunda-feira, 22 de Janeiro de 2024.


Fábio de Mello Lopes

Engenheiro Agrimensor
CREA: 72566/D BA
ART: BA20230479011

Prefeitura Municipal de Santo Amaro

Memorial Descritivo

Quadra 66	Lote 11	Área Total: 74,03 metros ²	Perímetro: 37,28 metros
Beneficiário: Município de Santo Amaro		Município: Santo Amaro BA	

O Lote de terreno sob nº 11, localizado no Bairro Candolândia, na quadra formada pelo **Caminho S, Rua D, Rua H**, distante 0,37 m da esquina da Rua D, de formato irregular, abrangendo uma área de **74,03** (setenta e quatro metros quadrados e três décimos quadrados) e um perímetro de **37,28 m**.

Para quem da Rua D olha para o lote 11 inicia-se a descrição no vértice **1** na coordenada (EX: **532.298,1656** NY: **8.612.797,3677**), no azimute de **337°47'08"** com uma distância de **5,45 m** de frente até o vértice **2** de coordenada (EX: **532.296,1034** NY: **8.612.802,4174**), confrontando com **Rua D**, daí deflete à direita no azimute de **66°39'36"** com uma distância de **10,43 m** do lado esquerdo até o vértice **3** de coordenada (EX: **532.305,6823** NY: **8.612.806,5507**), confrontando com **Lote 12**, daí deflete à esquerda no azimute de **63°18'15"** com uma distância de **2,30 m** do lado esquerdo até o vértice **4** de coordenada (EX: **532.307,7339** NY: **8.612.807,5823**), confrontando com **Lote 05**, daí deflete à direita no azimute de **156°28'02"** com uma distância de **6,23 m** ao fundo até o vértice **5** de coordenada (EX: **532.310,2217** NY: **8.612.801,8696**), confrontando com **Área Remanescente**, daí deflete à direita no azimute de **249°31'26"** com uma distância de **12,87 m** do lado direito até o vértice **1** de coordenada (EX: **532.298,1656** NY: **8.612.797,3677**), confrontando com **Lote 10**.

Descrição Perimétrica

Pontos	Coordenadas X	Coordenadas Y	Azimute	Distância
001 002	532.296,1034	8.612.802,4174	337°47'08"	5,455 m
002 003	532.305,6823	8.612.806,5507	66°39'36"	10,433 m
003 004	532.307,7339	8.612.807,5823	63°18'15"	2,296 m
004 005	532.310,2217	8.612.801,8696	156°28'02"	6,231 m
005 001	532.298,1656	8.612.797,3677	249°31'26"	12,869 m

Santo Amaro - Ba, Segunda-feira, 22 de Janeiro de 2024.



Fábio de Mello Lopes

Engenheiro Agrimensor

CREA: 72566/D BA

ART: BA20230479011

Prefeitura Municipal de Santo Amaro

Memorial Descritivo

Quadra 66	Lote 12	Área Total: 57,32 metros ²	Perímetro: 32,40 metros
Beneficiário: Município de Santo Amaro			Município: Santo Amaro BA

O Lote de terreno sob nº 12, localizado no Bairro Candolândia, na quadra formada pelo **Caminho S, Rua D, Rua H**, localizado na esquina da Rua D, de formato irregular, abrangendo uma área de **57,32** (cinquenta e sete metros quadrados e trinta e dois décimos quadrados) e um perímetro de **32,40 m**.

Para quem da Rua D olha para o lote 12 inicia-se a descrição no vértice **1** na coordenada (EX: **532.295,5136** NY: **8.612.802,1597**), no azimute de **335°44'28"** com uma distância de **5,11 m** de frente até o vértice **2** de coordenada (EX: **532.293,4141** NY: **8.612.806,8186**), confrontando com **Rua D**, daí deflete à direita no azimute de **65°30'32"** com uma distância de **10,30 m** do lado esquerdo até o vértice **3** de coordenada (EX: **532.302,7918** NY: **8.612.811,0905**), confrontando com **Lote 13**, daí deflete à esquerda no azimute de **0°00'00"** com uma distância de **0,00 m** do lado esquerdo até o vértice **4** de coordenada (EX: **532.302,7918** NY: **8.612.811,0905**), confrontando com **Lote 13**, daí deflete à esquerda no azimute de **65°30'30"** com uma distância de **0,59 m** do lado esquerdo até o vértice **5** de coordenada (EX: **532.303,3311** NY: **8.612.811,3362**), confrontando com **Lote 05**, daí deflete à direita no azimute de **153°50'06"** com uma distância de **5,33 m** ao fundo até o vértice **6** de coordenada (EX: **532.305,6823** NY: **8.612.806,5507**), confrontando com **Lote 05**, daí deflete à direita no azimute de **246°39'36"** com uma distância de **10,43 m** do lado direito até o vértice **7** de coordenada (EX: **532.296,1034** NY: **8.612.802,4174**), confrontando com **Lote 11**, daí deflete à esquerda no azimute de **246°23'47"** com uma distância de **0,64 m** do lado direito até o vértice **1** de coordenada (EX: **532.295,5136** NY: **8.612.802,1597**), confrontando com **Rua D**.

Descrição Perimétrica

Pontos	Coordenadas X	Coordenadas Y	Azimute	Distância
001 002	532.293,4141	8.612.806,8186	335°44'30"	5,110 m
002 003	532.302,7918	8.612.811,0905	65°30'32"	10,305 m
003 004	532.303,3311	8.612.811,3362	65°30'23"	0,593 m
004 005	532.305,6823	8.612.806,5507	153°50'03"	5,332 m
005 001	532.296,1034	8.612.802,4174	246°39'35"	10,433 m

Santo Amaro - Ba, Segunda-feira, 22 de Janeiro de 2024.



Fábio de Mello Lopes

Engenheiro Agrimensor

CREA: 72566/D BA

ART: BA20230479011

Prefeitura Municipal de Santo Amaro

Memorial Descritivo

Quadra 66	Lote 13	Área Total: 91,68 metros ²	Perímetro: 41,47 metros
Beneficiário: Município de Santo Amaro			Município: Santo Amaro BA

O Lote de terreno sob nº 13, localizado no Bairro Candolândia, na quadra formada pelo **Caminho S, Rua D, Rua H**, localizado na esquina da Rua D, de formato irregular, abrangendo uma área de **91,68** (noventa e um metros quadrados e sessenta e oito décimos quadrados) e um perímetro de **41,47 m**.

Para quem da Rua D olha para o lote 13 inicia-se a descrição no vértice **1** na coordenada (EX: **532.293,4141** NY: **8.612.806,8186**), no azimute de **337°31'26"** com uma distância de **6,84 m** de frente até o vértice **2** de coordenada (EX: **532.290,7985** NY: **8.612.813,1407**), confrontando com **Rua D**, daí deflete à direita no azimute de **64°59'31"** com uma distância de **1,91 m** do lado esquerdo até o vértice **3** de coordenada (EX: **532.292,5330** NY: **8.612.813,9498**), confrontando com **Rua D**, daí deflete à esquerda no azimute de **64°59'29"** com uma distância de **8,24 m** do lado esquerdo até o vértice **4** de coordenada (EX: **532.299,9990** NY: **8.612.817,4327**), confrontando com **Lote 14**, daí deflete à direita no azimute de **64°59'29"** com uma distância de **3,51 m** do lado esquerdo até o vértice **5** de coordenada (EX: **532.303,1804** NY: **8.612.818,9167**), confrontando com **Lote 04**, daí deflete à direita no azimute de **155°58'29"** com uma distância de **6,15 m** ao fundo até o vértice **6** de coordenada (EX: **532.305,6831** NY: **8.612.813,3023**), confrontando com **Área Remanescente**, daí deflete à direita no azimute de **248°38'08"** com uma distância de **0,23 m** do lado direito até o vértice **7** de coordenada (EX: **532.305,4656** NY: **8.612.813,2172**), confrontando com **Área Remanescente**, daí deflete à esquerda no azimute de **248°37'45"** com uma distância de **3,28 m** do lado direito até o vértice **8** de coordenada (EX: **532.302,4117** NY: **8.612.812,0222**), confrontando com **Lote 05**, daí deflete à esquerda no azimute de **157°48'02"** com uma distância de **1,01 m** do lado direito até o vértice **9** de coordenada (EX: **532.302,7918** NY: **8.612.811,0905**), confrontando com **Lote 05**, daí deflete à direita no azimute de **245°30'32"** com uma distância de **10,30 m** do lado direito até o vértice **1** de coordenada (EX: **532.293,4141** NY: **8.612.806,8186**), confrontando com **Lote 12**.

Descrição Perimétrica

Pontos	Coordenadas X	Coordenadas Y	Azimute	Distância	
001	002	532.290,7985	8.612.813,1407	337°31'26"	6,842 m
002	003	532.292,5330	8.612.813,9498	64°59'31"	1,914 m
003	004	532.299,9990	8.612.817,4327	64°59'29"	8,238 m
004	005	532.303,1804	8.612.818,9167	64°59'29"	3,511 m
005	006	532.305,6831	8.612.813,3023	155°58'29"	6,147 m
006	007	532.305,4656	8.612.813,2172	248°38'08"	0,234 m
007	008	532.302,4117	8.612.812,0222	248°37'45"	3,279 m
008	009	532.302,7918	8.612.811,0905	157°48'02"	1,006 m
009	001	532.293,4141	8.612.806,8186	245°30'32"	10,305 m

Santo Amaro - Ba, Segunda-feira, 22 de Janeiro de 2024.


Fábio de Mello Lopes

Engenheiro Agrimensor
CREA:72566/D BA ART: BA20230479011

Prefeitura Municipal de Santo Amaro

Memorial Descritivo

Quadra 66	Lote 14	Área Total: 54,29 metros ²	Perímetro: 29,63 metros
Beneficiário: Município de Santo Amaro			Município: Santo Amaro BA

O Lote de terreno sob nº 14, localizado no Bairro Candolândia, na quadra formada pelo **Caminho S, Rua D, Rua H**, distante 1,14 m da esquina da Rua D, de formato irregular, abrangendo uma área de **54,29** (cinquenta e quatro metros quadrados e vinte e nove décimos quadrados) e um perímetro de **29,63 m**.

Para quem da Rua D olha para o lote 14 inicia-se a descrição no vértice **1** na coordenada (EX: **532.292,5330** NY: **8.612.813,9498**), no azimute de **338°26'17"** com uma distância de **6,96 m** de frente até o vértice **2** de coordenada (EX: **532.289,9754** NY: **8.612.820,4221**), confrontando com **Rua D**, daí deflete à direita no azimute de **68°55'52"** com uma distância de **8,03 m** do lado esquerdo até o vértice **3** de coordenada (EX: **532.297,4697** NY: **8.612.823,3093**), confrontando com **Lote 15**, daí deflete à direita no azimute de **156°42'44"** com uma distância de **6,40 m** ao fundo até o vértice **4** de coordenada (EX: **532.299,9990** NY: **8.612.817,4327**), confrontando com **Lote 04**, daí deflete à direita no azimute de **244°59'29"** com uma distância de **8,24 m** do lado direito até o vértice **1** de coordenada (EX: **532.292,5330** NY: **8.612.813,9498**), confrontando com **Lote 13**.

Descrição Perimétrica

Pontos	Coordenadas X	Coordenadas Y	Azimute	Distância
001 002	532.289,9754	8.612.820,4221	338°26'17"	6,959 m
002 003	532.297,4697	8.612.823,3093	68°55'52"	8,031 m
003 004	532.299,9990	8.612.817,4327	156°42'44"	6,398 m
004 001	532.292,5330	8.612.813,9498	244°59'29"	8,238 m

Santo Amaro - Ba, Segunda-feira, 22 de Janeiro de 2024.

Fábio de Mello Lopes

Engenheiro Agrimensor

CREA: 72566/D BA

ART: BA20230479011

Prefeitura Municipal de Santo Amaro

Memorial Descritivo

Quadra 66	Lote 15	Área Total: 88,27 metros ²	Perímetro: 43,34 metros
Beneficiário: Município de Santo Amaro			Município: Santo Amaro BA

O Lote de terreno sob nº 15, localizado no Bairro Candolândia, na quadra formada pelo **Caminho S, Rua D, Rua H**, localizado na esquina da Rua D, de formato irregular, abrangendo uma área de **88,27** (oitenta e oito metros quadrados e vinte e sete décimos quadrados) e um perímetro de **43,34 m**.

Para quem da Rua D olha para o lote 15 inicia-se a descrição no vértice **1** na coordenada (EX: **532.288,9394** NY: **8.612.819,9548**), no azimute de **339°40'36"** com uma distância de **5,46 m** de frente até o vértice **2** de coordenada (EX: **532.287,0429** NY: **8.612.825,0754**), confrontando com **Rua D**, daí deflete à direita no azimute de **68°23'14"** com uma distância de **16,05 m** do lado esquerdo até o vértice **3** de coordenada (EX: **532.301,9620** NY: **8.612.830,9861**), confrontando com **Lote 16**, daí deflete à direita no azimute de **155°00'33"** com uma distância de **5,34 m** ao fundo até o vértice **4** de coordenada (EX: **532.304,2162** NY: **8.612.826,1499**), confrontando com **Área Remanescente**, daí deflete à direita no azimute de **247°09'58"** com uma distância de **7,32 m** do lado direito até o vértice **5** de coordenada (EX: **532.297,4697** NY: **8.612.823,3093**), confrontando com **Lote 04**, daí deflete à direita no azimute de **248°55'52"** com uma distância de **8,03 m** do lado direito até o vértice **6** de coordenada (EX: **532.289,9754** NY: **8.612.820,4221**), confrontando com **Lote 14**, daí deflete à esquerda no azimute de **245°43'22"** com uma distância de **1,14 m** do lado direito até o vértice **1** de coordenada (EX: **532.288,9394** NY: **8.612.819,9548**), confrontando com **Rua D**.

Descrição Perimétrica

Pontos	Coordenadas X	Coordenadas Y	Azimute	Distância	
001	002	532.287,0429	8.612.825,0754	339°40'36"	5,460 m
002	003	532.301,9620	8.612.830,9861	68°23'14"	16,047 m
003	004	532.304,2162	8.612.826,1499	155°00'33"	5,336 m
004	005	532.297,4697	8.612.823,3093	247°09'58"	7,320 m
005	006	532.289,9754	8.612.820,4221	248°55'52"	8,031 m
006	001	532.288,9394	8.612.819,9548	245°43'22"	1,137 m

Santo Amaro - Ba, Segunda-feira, 22 de Janeiro de 2024.



Fabio de Mello Lopes

Engenheiro Agrimensor

CREA: 72566/D BA

ART: BA20230479011

Prefeitura Municipal de Santo Amaro

Memorial Descritivo

Quadra 66	Lote 16	Área Total: 46,61 metros ²	Perímetro: 37,82 metros
Beneficiário: Município de Santo Amaro			Município: Santo Amaro BA

O Lote de terreno sob nº 16, localizado no Bairro Candelândia, na quadra formada pelo **Caminho S, Rua D, Rua H**, localizado na esquina da Rua D, de formato irregular, abrangendo uma área de **46,61** (quarenta e seis metros quadrados e sessenta e um décimos quadrados) e um perímetro de **37,82 m**.

Para quem da Rua D olha para o lote 16 inicia-se a descrição no vértice **1** na coordenada (EX: **532.287,0429** NY: **8.612.825,0754**), no azimute de **336°09'53"** com uma distância de **2,89 m** de frente até o vértice **2** de coordenada (EX: **532.285,8734** NY: **8.612.827,7226**), confrontando com **Rua D**, daí deflete à direita no azimute de **68°13'13"** com uma distância de **1,06 m** do lado esquerdo até o vértice **3** de coordenada (EX: **532.286,8586** NY: **8.612.828,1162**), confrontando com **Rua D**, daí deflete à esquerda no azimute de **68°13'11"** com uma distância de **14,87 m** do lado esquerdo até o vértice **4** de coordenada (EX: **532.300,6660** NY: **8.612.833,6333**), confrontando com **Lote 17**, daí deflete à direita no azimute de **153°54'57"** com uma distância de **2,95 m** ao fundo até o vértice **5** de coordenada (EX: **532.301,9620** NY: **8.612.830,9861**), confrontando com **Área Remanescente**, daí deflete à direita no azimute de **248°23'14"** com uma distância de **16,05 m** do lado direito até o vértice **1** de coordenada (EX: **532.287,0429** NY: **8.612.825,0754**), confrontando com **Lote 15**.

Descrição Perimétrica

Pontos	Coordenadas X	Coordenadas Y	Azimute	Distância
001 002	532.285,8734	8.612.827,7226	336°09'53"	2,894 m
002 003	532.286,8586	8.612.828,1162	68°13'13"	1,061 m
003 004	532.300,6660	8.612.833,6333	68°13'11"	14,869 m
004 005	532.301,9620	8.612.830,9861	153°54'57"	2,947 m
005 001	532.287,0429	8.612.825,0754	248°23'14"	16,047 m

Santo Amaro - Ba, Segunda-feira, 22 de Janeiro de 2024.

Fábio de Mello Lopes

Engenheiro Agrimensor

CREA: 72566/D BA

ART: BA20230479011

Prefeitura Municipal de Santo Amaro

Memorial Descritivo

Quadra 66	Lote 17	Área Total: 82,48 metros ²	Perímetro: 41,09 metros
Beneficiário: Município de Santo Amaro			Município: Santo Amaro BA

O Lote de terreno sob nº 17, localizado no Bairro Candolândia, na quadra formada pelo **Caminho S, Rua D, Rua H**, distante 1,06 m da esquina da Rua D, de formato irregular, abrangendo uma área de **82,48** (oitenta e dois metros quadrados e quarenta e oito décimos quadrados) e um perímetro de **41,09 m**.

Para quem da Rua D olha para o lote 17 inicia-se a descrição no vértice **1** na coordenada (EX: **532.286,8586** NY: **8.612.828,1162**), no azimute de **337°07'12"** com uma distância de **5,38 m** de frente até o vértice **2** de coordenada (EX: **532.284,7671** NY: **8.612.833,0723**), confrontando com **Rua D**, daí deflete à direita no azimute de **67°28'18"** com uma distância de **9,14 m** do lado esquerdo até o vértice **3** de coordenada (EX: **532.293,2065** NY: **8.612.836,5729**), confrontando com **Lote 18**, daí deflete à esquerda no azimute de **61°59'05"** com uma distância de **5,59 m** do lado esquerdo até o vértice **4** de coordenada (EX: **532.298,1374** NY: **8.612.839,1963**), confrontando com **Lote 18**, daí deflete à direita no azimute de **155°33'22"** com uma distância de **6,11 m** ao fundo até o vértice **5** de coordenada (EX: **532.300,6660** NY: **8.612.833,6333**), confrontando com **Área Remanescente**, daí deflete à direita no azimute de **248°13'11"** com uma distância de **14,87 m** do lado direito até o vértice **1** de coordenada (EX: **532.286,8586** NY: **8.612.828,1162**), confrontando com **Lote 16**.

Descrição Perimétrica

Pontos	Coordenadas X	Coordenadas Y	Azimute	Distância
001 002	532.284,7671	8.612.833,0723	337°07'12"	5,379 m
002 003	532.293,2065	8.612.836,5729	67°28'18"	9,137 m
003 004	532.298,1374	8.612.839,1963	61°59'05"	5,585 m
004 005	532.300,6660	8.612.833,6333	155°33'22"	6,111 m
005 001	532.286,8586	8.612.828,1162	248°13'11"	14,869 m

Santo Amaro - Ba, Segunda-feira, 22 de Janeiro de 2024.



Fabio de Mello Lopes

Engenheiro Agrimensor

CREA: 72566/D BA

ART: BA20230479011

Prefeitura Municipal de Santo Amaro

Memorial Descritivo

Quadra 66	Lote 18	Área Total: 84,04 metros ²	Perímetro: 40,48 metros
Beneficiário: Município de Santo Amaro			Município: Santo Amaro BA

O Lote de terreno sob nº 18, localizado no Bairro Candolândia, na quadra formada pelo **Caminho S, Rua D, Rua H**, distante 6,44 m da esquina da Rua D, de formato irregular, abrangendo uma área de **84,04** (oitenta e quatro metros quadrados e quatro décimos quadrados) e um perímetro de **40,48** m.

Para quem da Rua D olha para o lote 18 inicia-se a descrição no vértice **1** na coordenada (EX: **532.284,7671** NY: **8.612.833,0723**), no azimute de **334°34'41"** com uma distância de **5,67 m** de frente até o vértice **2** de coordenada (EX: **532.282,3333** NY: **8.612.838,1928**), confrontando com **Rua D**, daí deflete à direita no azimute de **66°11'17"** com uma distância de **14,61 m** do lado esquerdo até o vértice **3** de coordenada (EX: **532.295,7030** NY: **8.612.844,0929**), confrontando com **Lote 19**, daí deflete à direita no azimute de **153°33'55"** com uma distância de **5,47 m** ao fundo até o vértice **4** de coordenada (EX: **532.298,1374** NY: **8.612.839,1963**), confrontando com **Área Remanescente**, daí deflete à direita no azimute de **241°59'05"** com uma distância de **5,59 m** do lado direito até o vértice **5** de coordenada (EX: **532.293,2065** NY: **8.612.836,5729**), confrontando com **Lote 17**, daí deflete à direita no azimute de **247°28'18"** com uma distância de **9,14 m** do lado direito até o vértice **1** de coordenada (EX: **532.284,7671** NY: **8.612.833,0723**), confrontando com **Lote 17**.

Descrição Perimétrica

Pontos	Coordenadas X	Coordenadas Y	Azimute	Distância	
001	002	532.282,3333	8.612.838,1928	334°34'41"	5,670 m
002	003	532.295,7030	8.612.844,0929	66°11'17"	14,614 m
003	004	532.298,1374	8.612.839,1963	153°33'55"	5,468 m
004	005	532.293,2065	8.612.836,5729	241°59'05"	5,585 m
005	001	532.284,7671	8.612.833,0723	247°28'18"	9,137 m

Santo Amaro - Ba, Segunda-feira, 22 de Janeiro de 2024.

Fabio de Mello Lopes

Engenheiro Agrimensor

CREA: 72566/D BA

ART: BA20230479011

Prefeitura Municipal de Santo Amaro

Memorial Descritivo

Quadra 66	Lote 19	Área Total: 94,23 metros ²	Perímetro: 42,13 metros
Beneficiário: Município de Santo Amaro			Município: Santo Amaro BA

O Lote de terreno sob nº 19, localizado no Bairro Candolândia, na quadra formada pelo **Caminho S, Rua D, Rua H**, distante 10,71 m da esquina da Rua D, de formato irregular, abrangendo uma área de **94,23** (noventa e quatro metros quadrados e vinte e três decímetros quadrados) e um perímetro de **42,13 m**.

Para quem da Rua D olha para o lote 19 inicia-se a descrição no vértice **1** na coordenada (EX: **532.282,3333** NY: **8.612.838,1928**), no azimute de **336°11'03"** com uma distância de **6,26 m** de frente até o vértice **2** de coordenada (EX: **532.279,8046** NY: **8.612.843,9218**), confrontando com **Rua D**, daí deflete à direita no azimute de **64°46'17"** com uma distância de **14,64 m** do lado esquerdo até o vértice **3** de coordenada (EX: **532.293,0479** NY: **8.612.850,1617**), confrontando com **Lote 20**, daí deflete à direita no azimute de **156°22'14"** com uma distância de **6,62 m** ao fundo até o vértice **4** de coordenada (EX: **532.295,7030** NY: **8.612.844,0929**), confrontando com **Lote 03**, daí deflete à direita no azimute de **246°11'17"** com uma distância de **14,61 m** do lado direito até o vértice **1** de coordenada (EX: **532.282,3333** NY: **8.612.838,1928**), confrontando com **Lote 18**.

Descrição Perimétrica

Pontos	Coordenadas X	Coordenadas Y	Azimute	Distância
001 002	532.279,8046	8.612.843,9218	336°11'03"	6,262 m
002 003	532.293,0479	8.612.850,1617	64°46'17"	14,640 m
003 004	532.295,7030	8.612.844,0929	156°22'14"	6,624 m
004 001	532.282,3333	8.612.838,1928	246°11'17"	14,614 m

Santo Amaro - Ba, Segunda-feira, 22 de Janeiro de 2024.


Fabio de Mello Lopes

Engenheiro Agrimensor
CREA: 72566/D BA
ART: BA20230479011

Prefeitura Municipal de Santo Amaro

Memorial Descritivo

Quadra 66	Lote 20	Área Total: 120,08 metros ²	Perímetro: 66,53 metros
Beneficiário: Município de Santo Amaro			Município: Santo Amaro BA

O Lote de terreno sob nº 20, localizado no Bairro Candolândia, na quadra formada pelo **Caminho S, Rua D, Rua H**, distante 7,03 m da esquina da Rua D, de formato irregular, abrangendo uma área de **120,08** (cento e vinte metros quadrados e oito décimos quadrados) e um perímetro de **66,53 m**.

Para quem da Rua D olha para o lote 20 inicia-se a descrição no vértice **1** na coordenada (EX: **532.279,8046** NY: **8.612.843,9218**), no azimute de **333°45'54"** com uma distância de **3,68 m** de frente até o vértice **2** de coordenada (EX: **532.278,1768** NY: **8.612.847,2248**), confrontando com **Rua D**, daí deflete à direita no azimute de **63°33'22"** com uma distância de **15,05 m** do lado esquerdo até o vértice **3** de coordenada (EX: **532.291,6498** NY: **8.612.853,9258**), confrontando com **Lote 21**, daí deflete à esquerda no azimute de **60°24'33"** com uma distância de **13,86 m** do lado esquerdo até o vértice **4** de coordenada (EX: **532.303,7004** NY: **8.612.860,7689**), confrontando com **Lote 21**, daí deflete à direita no azimute de **152°56'21"** com uma distância de **4,98 m** ao fundo até o vértice **5** de coordenada (EX: **532.305,9652** NY: **8.612.856,3358**), confrontando com **Área Remanescente**, daí deflete à direita no azimute de **244°27'12"** com uma distância de **14,32 m** do lado direito até o vértice **6** de coordenada (EX: **532.293,0479** NY: **8.612.850,1617**), confrontando com **Lote 03**, daí deflete à direita no azimute de **244°46'17"** com uma distância de **14,64 m** do lado direito até o vértice **1** de coordenada (EX: **532.279,8046** NY: **8.612.843,9218**), confrontando com **Lote 19**.

Descrição Perimétrica

Pontos	Coordenadas X	Coordenadas Y	Azimute	Distância
001 002	532.278,1768	8.612.847,2248	333°45'54"	3,682 m
002 003	532.291,6498	8.612.853,9258	63°33'22"	15,047 m
003 004	532.303,7004	8.612.860,7689	60°24'33"	13,858 m
004 005	532.305,9652	8.612.856,3358	152°56'21"	4,978 m
005 006	532.293,0479	8.612.850,1617	244°27'12"	14,317 m
006 001	532.279,8046	8.612.843,9218	244°46'17"	14,640 m

Santo Amaro - Ba, Segunda-feira, 22 de Janeiro de 2024.



Fábio de Mello Lopes

Engenheiro Agrimensor

CREA: 72566/D BA

ART: BA20230479011

Prefeitura Municipal de Santo Amaro

Memorial Descritivo

Quadra 66	Lote 21	Área Total: 168,24 metros ²	Perímetro: 70,74 metros
Beneficiário: Município de Santo Amaro			Município: Santo Amaro BA

O Lote de terreno sob nº 21, localizado no Bairro Candolândia, na quadra formada pelo **Caminho S, Rua D, Rua H**, localizado na esquina da Rua D, de formato irregular, abrangendo uma área de **168,24** (cento e sessenta e oito metros quadrados e vinte e quatro décimos quadrados) e um perímetro de **70,74 m**.

Para quem da Rua D olha para o lote 21 inicia-se a descrição no vértice **1** na coordenada (EX: **532.277,0705** NY: **8.612.846,6717**), no azimute de **333°55'29"** com uma distância de **5,79 m** de frente até o vértice **2** de coordenada (EX: **532.274,5260** NY: **8.612.851,8712**), confrontando com **Rua D**, daí deflete à direita no azimute de **63°32'17"** com uma distância de **0,94 m** do lado esquerdo até o vértice **3** de coordenada (EX: **532.275,3708** NY: **8.612.852,2917**), confrontando com **Rua D**, daí deflete à esquerda no azimute de **63°32'13"** com uma distância de **28,81 m** do lado esquerdo até o vértice **4** de coordenada (EX: **532.301,1639** NY: **8.612.865,1309**), confrontando com **Lote 22**, daí deflete à direita no azimute de **149°49'16"** com uma distância de **5,05 m** ao fundo até o vértice **5** de coordenada (EX: **532.303,7004** NY: **8.612.860,7689**), confrontando com **Área Remanescente**, daí deflete à direita no azimute de **240°24'33"** com uma distância de **13,86 m** do lado direito até o vértice **6** de coordenada (EX: **532.291,6498** NY: **8.612.853,9258**), confrontando com **Lote 20**, daí deflete à direita no azimute de **243°33'22"** com uma distância de **15,05 m** do lado direito até o vértice **7** de coordenada (EX: **532.278,1768** NY: **8.612.847,2248**), confrontando com **Lote 20**, daí deflete à esquerda no azimute de **243°26'10"** com uma distância de **1,24 m** do lado direito até o vértice **1** de coordenada (EX: **532.277,0705** NY: **8.612.846,6717**), confrontando com **Rua D**.

Descrição Perimétrica

Pontos	Coordenadas X	Coordenadas Y	Azimute	Distância
001 002	532.274,5260	8.612.851,8712	333°55'29"	5,789 m
002 003	532.275,3708	8.612.852,2917	63°32'17"	0,944 m
003 004	532.301,1639	8.612.865,1309	63°32'13"	28,812 m
004 005	532.303,7004	8.612.860,7689	149°49'16"	5,046 m
005 006	532.291,6498	8.612.853,9258	240°24'33"	13,858 m
006 007	532.278,1768	8.612.847,2248	243°33'22"	15,047 m
007 001	532.277,0705	8.612.846,6717	243°26'10"	1,237 m

Santo Amaro - Ba, Segunda-feira, 22 de Janeiro de 2024.


Fabio de Mello Lopes

Engenheiro Agrimensor
CREA: 72566/D BA
ART: BA20230479011

Prefeitura Municipal de Santo Amaro

Memorial Descritivo

Quadra 66	Lote 22	Área Total: 197,62 metros ²	Perímetro: 71,84 metros
Beneficiário: Município de Santo Amaro			Município: Santo Amaro BA

O Lote de terreno sob nº 22, localizado no Bairro Candolândia, na quadra formada pelo **Caminho S, Rua D, Rua H**, distante 0,94 m da esquina da Rua D, de formato irregular, abrangendo uma área de **197,62** (cento e noventa e sete metros quadrados e sessenta e dois decímetros quadrados) e um perímetro de **71,84 m**.

Para quem da Rua D olha para o lote 22 inicia-se a descrição no vértice **1** na coordenada (EX: **532.275,3708** NY: **8.612.852,2917**), no azimute de **332°24'57"** com uma distância de **6,05 m** de frente até o vértice **2** de coordenada (EX: **532.272,5704** NY: **8.612.857,6519**), confrontando com **Rua D**, daí deflete à direita no azimute de **61°36'44"** com uma distância de **13,60 m** do lado esquerdo até o vértice **3** de coordenada (EX: **532.284,5380** NY: **8.612.864,1194**), confrontando com **Lote 23**, daí deflete à esquerda no azimute de **56°16'35"** com uma distância de **14,97 m** do lado esquerdo até o vértice **4** de coordenada (EX: **532.296,9916** NY: **8.612.872,4324**), confrontando com **Lote 23**, daí deflete à direita no azimute de **150°15'19"** com uma distância de **8,41 m** ao fundo até o vértice **5** de coordenada (EX: **532.301,1639** NY: **8.612.865,1309**), confrontando com **Área Remanescente**, daí deflete à direita no azimute de **243°32'13"** com uma distância de **28,81 m** do lado direito até o vértice **1** de coordenada (EX: **532.275,3708** NY: **8.612.852,2917**), confrontando com **Lote 21**.

Descrição Perimétrica

Pontos	Coordenadas X	Coordenadas Y	Azimute	Distância
001 002	532.272,5704	8.612.857,6519	332°24'57"	6,048 m
002 003	532.284,5380	8.612.864,1194	61°36'44"	13,603 m
003 004	532.296,9916	8.612.872,4324	56°16'35"	14,973 m
004 005	532.301,1639	8.612.865,1309	150°15'19"	8,409 m
005 001	532.275,3708	8.612.852,2917	243°32'13"	28,812 m

Santo Amaro - Ba, Segunda-feira, 22 de Janeiro de 2024.



Fábio de Mello Lopes

Engenheiro Agrimensor

CREA: 72566/D BA

ART: BA20230479011

Prefeitura Municipal de Santo Amaro

Memorial Descritivo

Quadra 66	Lote 23	Área Total: 200,93 metros ²	Perímetro: 70,43 metros
Beneficiário: Município de Santo Amaro		Município: Santo Amaro BA	

O Lote de terreno sob nº 23, localizado no Bairro Candolândia, na quadra formada pelo **Caminho S, Rua D, Rua H**, de formato irregular, abrangendo uma área de **200,93** (duzentos metros quadrados e noventa e três décimos quadrados) e um perímetro de **70,43 m**.

Para quem da Rua D olha para o lote 23 inicia-se a descrição no vértice **1** na coordenada (EX: **532.272,5704** NY: **8.612.857,6519**), no azimute de **330°06'42"** com uma distância de **6,56 m** de frente até o vértice **2** de coordenada (EX: **532.269,3028** NY: **8.612.863,3371**), confrontando com **Rua D**, daí deflete à direita no azimute de **58°15'20"** com uma distância de **12,58 m** do lado esquerdo até o vértice **3** de coordenada (EX: **532.279,9989** NY: **8.612.869,9546**), confrontando com **Lote 24**, daí deflete à esquerda no azimute de **57°43'52"** com uma distância de **15,74 m** do lado esquerdo até o vértice **4** de coordenada (EX: **532.293,3092** NY: **8.612.878,3589**), confrontando com **Área Remanescente**, daí deflete à direita no azimute de **148°08'45"** com uma distância de **6,98 m** ao fundo até o vértice **5** de coordenada (EX: **532.296,9916** NY: **8.612.872,4324**), confrontando com **Área Remanescente**, daí deflete à direita no azimute de **236°16'35"** com uma distância de **14,97 m** do lado direito até o vértice **6** de coordenada (EX: **532.284,5380** NY: **8.612.864,1194**), confrontando com **Lote 22**, daí deflete à direita no azimute de **241°36'44"** com uma distância de **13,60 m** do lado direito até o vértice **1** de coordenada (EX: **532.272,5704** NY: **8.612.857,6519**), confrontando com **Lote 22**.

Descrição Perimétrica

Pontos	Coordenadas X	Coordenadas Y	Azimute	Distância
001 002	532.269,3028	8.612.863,3371	330°06'42"	6,557 m
002 003	532.279,9989	8.612.869,9546	58°15'20"	12,578 m
003 004	532.293,3092	8.612.878,3589	57°43'52"	15,742 m
004 005	532.296,9916	8.612.872,4324	148°08'45"	6,977 m
005 006	532.284,5380	8.612.864,1194	236°16'35"	14,973 m
006 001	532.272,5704	8.612.857,6519	241°36'44"	13,603 m

Santo Amaro - Ba, Segunda-feira, 22 de Janeiro de 2024.



Fabio de Mello Lopes

Engenheiro Agrimensor

CREA: 72566/D BA

ART: BA20230479011

Prefeitura Municipal de Santo Amaro

Memorial Descritivo

Quadra 66	Lote 24	Área Total: 80,26 metros ²	Perímetro: 37,82 metros
Beneficiário: Município de Santo Amaro			Município: Santo Amaro BA

O Lote de terreno sob nº 24, localizado no Bairro Candelândia, na quadra formada pelo **Caminho S, Rua D, Rua H**, localizado na esquina da Rua D, de formato irregular, abrangendo uma área de **80,26** (oitenta metros quadrados e vinte e seis décimos quadrados) e um perímetro de **37,82 m**.

Para quem da Rua D olha para o lote 24 inicia-se a descrição no vértice **1** na coordenada (EX: **532.269,3028** NY: **8.612.863,3371**), no azimute de **326°51'19"** com uma distância de **5,98 m** de frente até o vértice **2** de coordenada (EX: **532.266,0313** NY: **8.612.868,3470**), confrontando com **Rua D**, daí deflete à direita no azimute de **53°57'59"** com uma distância de **0,70 m** do lado esquerdo até o vértice **3** de coordenada (EX: **532.266,5942** NY: **8.612.868,7564**), confrontando com **Rua D**, daí deflete à direita no azimute de **53°58'02"** com uma distância de **11,64 m** do lado esquerdo até o vértice **4** de coordenada (EX: **532.276,0037** NY: **8.612.875,6011**), confrontando com **Lote 25**, daí deflete à direita no azimute de **144°43'08"** com uma distância de **6,92 m** ao fundo até o vértice **5** de coordenada (EX: **532.279,9989** NY: **8.612.869,9546**), confrontando com **Área Remanescente**, daí deflete à direita no azimute de **238°15'20"** com uma distância de **12,58 m** do lado direito até o vértice **1** de coordenada (EX: **532.269,3028** NY: **8.612.863,3371**), confrontando com **Lote 23**.

Descrição Perimétrica

Pontos	Coordenadas X	Coordenadas Y	Azimute	Distância
001 002	532.266,0313	8.612.868,3470	326°51'19"	5,983 m
002 003	532.266,5942	8.612.868,7564	53°57'59"	0,696 m
003 004	532.276,0037	8.612.875,6011	53°58'02"	11,636 m
004 005	532.279,9989	8.612.869,9546	144°43'08"	6,917 m
005 001	532.269,3028	8.612.863,3371	238°15'20"	12,578 m

Santo Amaro - Ba, Segunda-feira, 22 de Janeiro de 2024.

Fábio de Mello Lopes

Engenheiro Agrimensor

CREA: 72566/D BA

ART: BA20230479011

Prefeitura Municipal de Santo Amaro

Memorial Descritivo

Quadra 66	Lote 25	Área Total: 85,34 metros ²	Perímetro: 42,35 metros
Beneficiário: Município de Santo Amaro			Município: Santo Amaro BA

O Lote de terreno sob nº 25, localizado no Bairro Candolândia, na quadra formada pelo **Caminho S, Rua D, Rua H**, de formato irregular, abrangendo uma área de **85,34** (oitenta e cinco metros quadrados e trinta e quatro décimos quadrados) e um perímetro de **42,35 m**.

Para quem da Rua D olha para o lote 25 inicia-se a descrição no vértice **1** na coordenada (EX: **532.266,5942** NY: **8.612.868,7564**), no azimute de **325°32'51"** com uma distância de **5,16 m** de frente até o vértice **2** de coordenada (EX: **532.263,6765** NY: **8.612.873,0092**), confrontando com **Rua D**, daí deflete à direita no azimute de **52°01'26"** com uma distância de **9,96 m** do lado esquerdo até o vértice **3** de coordenada (EX: **532.271,5261** NY: **8.612.879,1367**), confrontando com **Lote 26**, daí deflete à esquerda no azimute de **52°01'26"** com uma distância de **5,76 m** do lado esquerdo até o vértice **4** de coordenada (EX: **532.276,0670** NY: **8.612.882,6814**), confrontando com **Área Remanescente**, daí deflete à direita no azimute de **144°43'17"** com uma distância de **5,69 m** ao fundo até o vértice **5** de coordenada (EX: **532.279,3542** NY: **8.612.878,0349**), confrontando com **Área Remanescente**, daí deflete à direita no azimute de **234°00'17"** com uma distância de **4,14 m** do lado direito até o vértice **6** de coordenada (EX: **532.276,0037** NY: **8.612.875,6011**), confrontando com **Área Remanescente**, daí deflete à esquerda no azimute de **233°58'02"** com uma distância de **11,64 m** do lado direito até o vértice **1** de coordenada (EX: **532.266,5942** NY: **8.612.868,7564**), confrontando com **Lote 24**.

Descrição Perimétrica

Pontos	Coordenadas X	Coordenadas Y	Azimute	Distância	
001	002	532.263,6765	8.612.873,0092	325°32'51"	5,157 m
002	003	532.271,5261	8.612.879,1367	52°01'26"	9,958 m
003	004	532.276,0670	8.612.882,6814	52°01'26"	5,761 m
004	005	532.279,3542	8.612.878,0349	144°43'17"	5,692 m
005	006	532.276,0037	8.612.875,6011	234°00'17"	4,141 m
006	001	532.266,5942	8.612.868,7564	233°58'02"	11,636 m

Santo Amaro - Ba, Segunda-feira, 22 de Janeiro de 2024.



Fabio de Mello Lopes

Engenheiro Agrimensor

CREA: 72566/D BA

ART: BA20230479011

Prefeitura Municipal de Santo Amaro

Memorial Descritivo

Quadra 66	Lote 26	Área Total: 33,61 metros ²	Perímetro: 26,55 metros
Beneficiário: Município de Santo Amaro			Município: Santo Amaro BA

O Lote de terreno sob nº 26, localizado no Bairro Candolândia, na quadra formada pelo **Caminho S, Rua D, Rua H**, de formato irregular, abrangendo uma área de **33,61** (trinta e três metros quadrados e sessenta e um decímetros quadrados) e um perímetro de **26,55 m**.

Para quem da Rua D olha para o lote 26 inicia-se a descrição no vértice **1** na coordenada (EX: **532.263,6765** NY: **8.612.873,0092**), no azimute de **324°13'53"** com uma distância de **3,31 m** de frente até o vértice **2** de coordenada (EX: **532.261,7390** NY: **8.612.875,6987**), confrontando com **Rua D**, daí deflete à direita no azimute de **50°53'05"** com uma distância de **8,03 m** do lado esquerdo até o vértice **3** de coordenada (EX: **532.267,9659** NY: **8.612.880,7619**), confrontando com **Lote 27**, daí deflete à direita no azimute de **50°53'06"** com uma distância de **1,74 m** do lado esquerdo até o vértice **4** de coordenada (EX: **532.269,3156** NY: **8.612.881,8593**), confrontando com **Área Remanescente**, daí deflete à direita no azimute de **140°55'39"** com uma distância de **3,51 m** ao fundo até o vértice **5** de coordenada (EX: **532.271,5261** NY: **8.612.879,1367**), confrontando com **Área Remanescente**, daí deflete à direita no azimute de **232°01'26"** com uma distância de **9,96 m** do lado direito até o vértice **1** de coordenada (EX: **532.263,6765** NY: **8.612.873,0092**), confrontando com **Lote 25**.

Descrição Perimétrica

Pontos	Coordenadas X	Coordenadas Y	Azimute	Distância
001 002	532.261,7390	8.612.875,6987	324°13'53"	3,315 m
002 003	532.267,9659	8.612.880,7619	50°53'05"	8,026 m
003 004	532.269,3156	8.612.881,8593	50°53'06"	1,740 m
004 005	532.271,5261	8.612.879,1367	140°55'39"	3,507 m
005 001	532.263,6765	8.612.873,0092	232°01'26"	9,958 m

Santo Amaro - Ba, Segunda-feira, 22 de Janeiro de 2024.

Fábio de Mello Lopes

Engenheiro Agrimensor

CREA: 72566/D BA

ART: BA20230479011

Prefeitura Municipal de Santo Amaro

Memorial Descritivo

Quadra 66	Lote 27	Área Total: 37,61 metros ²	Perímetro: 25,85 metros
Beneficiário: Município de Santo Amaro			Município: Santo Amaro BA

O Lote de terreno sob nº 27, localizado no Bairro Candolândia, na quadra formada pelo **Caminho S, Rua D, Rua H**, localizado na esquina da Rua D, de formato irregular, abrangendo uma área de **37,61** (trinta e sete metros quadrados e sessenta e um decímetros quadrados) e um perímetro de **25,85 m**.

Para quem da Rua D olha para o lote 27 inicia-se a descrição no vértice **1** na coordenada (EX: **532.261,2783** NY: **8.612.875,3304**), no azimute de **326°59'55"** com uma distância de **4,72 m** de frente até o vértice **2** de coordenada (EX: **532.258,7091** NY: **8.612.879,2864**), confrontando com **Rua D**, daí deflete à direita no azimute de **54°31'48"** com uma distância de **8,34 m** do lado esquerdo até o vértice **3** de coordenada (EX: **532.265,4994** NY: **8.612.884,1245**), confrontando com **Lote 28**, daí deflete à direita no azimute de **143°44'23"** com uma distância de **4,17 m** ao fundo até o vértice **4** de coordenada (EX: **532.267,9659** NY: **8.612.880,7619**), confrontando com **Área Remanescente**, daí deflete à direita no azimute de **230°53'05"** com uma distância de **8,03 m** do lado direito até o vértice **5** de coordenada (EX: **532.261,7390** NY: **8.612.875,6987**), confrontando com **Lote 26**, daí deflete à direita no azimute de **231°22'01"** com uma distância de **0,59 m** do lado direito até o vértice **1** de coordenada (EX: **532.261,2783** NY: **8.612.875,3304**), confrontando com **Rua D**.

Descrição Perimétrica

Pontos	Coordenadas X	Coordenadas Y	Azimute	Distância
001 002	532.258,7091	8.612.879,2864	326°59'55"	4,717 m
002 003	532.265,4994	8.612.884,1245	54°31'48"	8,338 m
003 004	532.267,9659	8.612.880,7619	143°44'23"	4,170 m
004 005	532.261,7390	8.612.875,6987	230°53'05"	8,026 m
005 001	532.261,2783	8.612.875,3304	231°22'01"	0,590 m

Santo Amaro - Ba, Segunda-feira, 22 de Janeiro de 2024.

Fabio de Mello Lopes

Engenheiro Agrimensor

CREA: 72566/D BA

ART: BA20230479011

Prefeitura Municipal de Santo Amaro

Quadra 66	Lote 28	Área Total: 66,30 metros ²	Perímetro: 36,41 metros
Beneficiário: Município de Santo Amaro			Município: Santo Amaro BA

O Lote de terreno sob nº 28, localizado no Bairro Candolândia, na quadra formada pelo **Caminho S, Rua D, Rua H**, de formato irregular, abrangendo uma área de **66,30** (sessenta e seis metros quadrados e trinta décimos quadrados) e um perímetro de **36,41 m**.

Para quem da Rua D olha para o lote 28 inicia-se a descrição no vértice **1** na coordenada (EX: **532.258,7091** NY: **8.612.879,2864**), no azimute de **322°52'39"** com uma distância de **5,11 m** de frente até o vértice **2** de coordenada (EX: **532.255,6273** NY: **8.612.883,3580**), confrontando com **Rua D**, daí deflete à direita no azimute de **55°06'18"** com uma distância de **13,09 m** do lado esquerdo até o vértice **3** de coordenada (EX: **532.266,3649** NY: **8.612.890,8472**), confrontando com **Lote 29**, daí deflete à direita no azimute de **141°13'46"** com uma distância de **4,98 m** ao fundo até o vértice **4** de coordenada (EX: **532.269,4841** NY: **8.612.886,9636**), confrontando com **Área Remanescente**, daí deflete à direita no azimute de **234°31'49"** com uma distância de **4,89 m** do lado direito até o vértice **5** de coordenada (EX: **532.265,4994** NY: **8.612.884,1245**), confrontando com **Área Remanescente**, daí deflete à esquerda no azimute de **234°31'48"** com uma distância de **8,34 m** do lado direito até o vértice **1** de coordenada (EX: **532.258,7091** NY: **8.612.879,2864**), confrontando com **Lote 27**.

Descrição Perimétrica

Pontos	Coordenadas X	Coordenadas Y	Azimute	Distância
001 002	532.255,6273	8.612.883,3580	322°52'39"	5,106 m
002 003	532.266,3649	8.612.890,8472	55°06'18"	13,091 m
003 004	532.269,4841	8.612.886,9636	141°13'46"	4,981 m
004 005	532.265,4994	8.612.884,1245	234°31'49"	4,893 m
005 001	532.258,7091	8.612.879,2864	234°31'48"	8,338 m

Santo Amaro - Ba, Segunda-feira, 22 de Janeiro de 2024.


Fábio de Mello Lopes

Engenheiro Agrimensor
CREA: 72566/D BA
ART: BA20230479011

Prefeitura Municipal de Santo Amaro

Memorial Descritivo

Quadra 66	Lote 29	Área Total: 150,61 metros ²	Perímetro: 56,17 metros
Beneficiário: Município de Santo Amaro			Município: Santo Amaro BA

O Lote de terreno sob nº 29, localizado no Bairro Candolândia, na quadra formada pelo **Caminho S, Rua D, Rua H**, de formato irregular, abrangendo uma área de **150,61** (cento e cinquenta metros quadrados e sessenta e um decímetros quadrados) e um perímetro de **56,17 m**.

Para quem da Rua D olha para o lote 29 inicia-se a descrição no vértice **1** na coordenada (EX: **532.255,6273** NY: **8.612.883,3580**), no azimute de **321°58'59"** com uma distância de **6,93 m** de frente até o vértice **2** de coordenada (EX: **532.251,3602** NY: **8.612.888,8163**), confrontando com **Rua D**, daí deflete à direita no azimute de **53°28'40"** com uma distância de **18,30 m** do lado esquerdo até o vértice **3** de coordenada (EX: **532.266,0668** NY: **8.612.899,7074**), confrontando com **Lote 30**, daí deflete à esquerda no azimute de **53°28'40"** com uma distância de **2,79 m** do lado esquerdo até o vértice **4** de coordenada (EX: **532.268,3101** NY: **8.612.901,3687**), confrontando com **Área Remanescente**, daí deflete à direita no azimute de **145°39'32"** com uma distância de **7,52 m** ao fundo até o vértice **5** de coordenada (EX: **532.272,5535** NY: **8.612.895,1577**), confrontando com **Área Remanescente**, daí deflete à direita no azimute de **235°08'31"** com uma distância de **7,54 m** do lado direito até o vértice **6** de coordenada (EX: **532.266,3649** NY: **8.612.890,8472**), confrontando com **Área Remanescente**, daí deflete à esquerda no azimute de **235°06'18"** com uma distância de **13,09 m** do lado direito até o vértice **1** de coordenada (EX: **532.255,6273** NY: **8.612.883,3580**), confrontando com **Lote 28**.

Descrição Perimétrica

Pontos	Coordenadas X	Coordenadas Y	Azimute	Distância
001 002	532.251,3602	8.612.888,8163	321°58'59"	6,928 m
002 003	532.266,0668	8.612.899,7074	53°28'40"	18,300 m
003 004	532.268,3101	8.612.901,3687	53°28'40"	2,792 m
004 005	532.272,5535	8.612.895,1577	145°39'32"	7,522 m
005 006	532.266,3649	8.612.890,8472	235°08'31"	7,542 m
006 001	532.255,6273	8.612.883,3580	235°06'18"	13,091 m

Santo Amaro - Ba, Segunda-feira, 22 de Janeiro de 2024.

Fabio de Mello Lopes

Engenheiro Agrimensor

CREA: 72566/D BA

ART: BA20230479011

Prefeitura Municipal de Santo Amaro

Quadra 66	Lote 30	Área Total: 93,08 metros ²	Perímetro: 47,05 metros
Beneficiário: Município de Santo Amaro			Município: Santo Amaro BA

O Lote de terreno sob nº 30, localizado no Bairro Candolândia, na quadra formada pelo **Caminho S, Rua D, Rua H**, de formato irregular, abrangendo uma área de **93,08** (noventa e três metros quadrados e oito décimos quadrados) e um perímetro de **47,05 m**.

Para quem da Rua D olha para o lote 30 inicia-se a descrição no vértice **1** na coordenada (EX: **532.251,3602** NY: **8.612.888,8163**), no azimute de **324°56'52"** com uma distância de **4,88 m** de frente até o vértice **2** de coordenada (EX: **532.248,5599** NY: **8.612.892,8078**), confrontando com **Rua D**, daí deflete à direita no azimute de **52°26'29"** com uma distância de **17,03 m** do lado esquerdo até o vértice **3** de coordenada (EX: **532.262,0608** NY: **8.612.903,1894**), confrontando com **Lote 31**, daí deflete à direita no azimute de **52°26'30"** com uma distância de **1,61 m** do lado esquerdo até o vértice **4** de coordenada (EX: **532.263,3348** NY: **8.612.904,1690**), confrontando com **Área Remanescente**, daí deflete à direita no azimute de **148°31'10"** com uma distância de **5,23 m** ao fundo até o vértice **5** de coordenada (EX: **532.266,0668** NY: **8.612.899,7074**), confrontando com **Área Remanescente**, daí deflete à direita no azimute de **233°28'40"** com uma distância de **18,30 m** do lado direito até o vértice **1** de coordenada (EX: **532.251,3602** NY: **8.612.888,8163**), confrontando com **Lote 29**.

Descrição Perimétrica

Pontos	Coordenadas X	Coordenadas Y	Azimute	Distância
001 002	532.248,5599	8.612.892,8078	324°56'52"	4,876 m
002 003	532.262,0608	8.612.903,1894	52°26'29"	17,031 m
003 004	532.263,3348	8.612.904,1690	52°26'30"	1,607 m
004 005	532.266,0668	8.612.899,7074	148°31'10"	5,232 m
005 001	532.251,3602	8.612.888,8163	233°28'40"	18,300 m

Santo Amaro - Ba, Segunda-feira, 22 de Janeiro de 2024.

Fabio de Mello Lopes

Engenheiro Agrimensor

CREA: 72566/D BA

ART: BA20230479011

Prefeitura Municipal de Santo Amaro

Memorial Descritivo

Quadra 66	Lote 31	Área Total: 83,00 metros ²	Perímetro: 44,63 metros
Beneficiário: Município de Santo Amaro			Município: Santo Amaro BA

O Lote de terreno sob nº 31, localizado no Bairro Candolândia, na quadra formada pelo **Caminho S, Rua D, Rua H**, de formato irregular, abrangendo uma área de **83,00** (oitenta e três metros quadrados) e um perímetro de **44,63 m**.

Para quem da Rua D olha para o lote 31 inicia-se a descrição no vértice **1** na coordenada (EX: **532.248,5599** NY: **8.612.892,8078**), no azimute de **325°53'12"** com uma distância de **1,33 m** de frente até o vértice **2** de coordenada (EX: **532.247,8132** NY: **8.612.893,9102**), confrontando com **Rua D**, daí deflete à direita no azimute de **237°43'32"** com uma distância de **0,40 m** de frente até o vértice **3** de coordenada (EX: **532.247,4753** NY: **8.612.893,6968**), confrontando com **Rua D**, daí deflete à direita no azimute de **274°45'49"** com uma distância de **0,64 m** de frente até o vértice **4** de coordenada (EX: **532.246,8353** NY: **8.612.893,7501**), confrontando com **Rua D**, daí deflete à direita no azimute de **322°07'30"** com uma distância de **1,82 m** de frente até o vértice **5** de coordenada (EX: **532.245,7152** NY: **8.612.895,1903**), confrontando com **Rua D**, daí deflete à direita no azimute de **356°25'28"** com uma distância de **0,86 m** de frente até o vértice **6** de coordenada (EX: **532.245,6618** NY: **8.612.896,0437**), confrontando com **Rua D**, daí deflete à direita no azimute de **46°13'08"** com uma distância de **0,59 m** de frente até o vértice **7** de coordenada (EX: **532.246,0885** NY: **8.612.896,4526**), confrontando com **Rua D**, daí deflete à direita no azimute de **332°01'18"** com uma distância de **0,64 m** de frente até o vértice **8** de coordenada (EX: **532.245,7863** NY: **8.612.897,0216**), confrontando com **Rua D**, daí deflete à direita no azimute de **54°30'41"** com uma distância de **10,70 m** do lado esquerdo até o vértice **9** de coordenada (EX: **532.254,4963** NY: **8.612.903,2318**), confrontando com **Lote 32**, daí deflete à direita no azimute de **54°30'41"** com uma distância de **6,19 m** do lado esquerdo até o vértice **10** de coordenada (EX: **532.259,5388** NY: **8.612.906,8270**), confrontando com **Área Remanescente**, daí deflete à direita no azimute de **145°16'01"** com uma distância de **4,43 m** ao fundo até o vértice **11** de coordenada (EX: **532.262,0608** NY: **8.612.903,1894**), confrontando com **Área Remanescente**, daí deflete à direita no azimute de **232°26'29"** com uma distância de **17,03 m** do lado direito até o vértice **1** de coordenada (EX: **532.248,5599** NY: **8.612.892,8078**), confrontando com **Lote 30**.

Descrição Perimétrica

Pontos	Coordenadas X	Coordenadas Y	Azimute	Distância	
001	002	532.247,8132	8.612.893,9102	325°53'12"	1,331 m
002	003	532.247,4753	8.612.893,6968	237°43'32"	0,400 m
003	004	532.246,8353	8.612.893,7501	274°45'49"	0,642 m
004	005	532.245,7152	8.612.895,1903	322°07'30"	1,824 m
005	006	532.245,6618	8.612.896,0437	356°25'28"	0,855 m
006	007	532.246,0885	8.612.896,4526	46°13'08"	0,591 m
007	008	532.245,7863	8.612.897,0216	332°01'18"	0,644 m
008	009	532.254,4963	8.612.903,2318	54°30'41"	10,697 m
009	010	532.259,5388	8.612.906,8270	54°30'41"	6,193 m
010	011	532.262,0608	8.612.903,1894	145°16'01"	4,426 m
011	001	532.248,5599	8.612.892,8078	232°26'29"	17,031 m

Prefeitura Municipal de Santo Amaro

Santo Amaro - Ba, Segunda-feira, 22 de Janeiro de 2024.



Fabio de Mello Lopes

Engenheiro Agrimensor

CREA: 72566/D BA

ART: BA20230479011

Prefeitura Municipal de Santo Amaro

Memorial Descritivo

Quadra 66	Lote 32	Área Total: 62,82 metros ²	Perímetro: 33,21 metros
Beneficiário: Município de Santo Amaro			Município: Santo Amaro BA

O Lote de terreno sob nº 32, localizado no Bairro Candolândia, na quadra formada pelo **Caminho S, Rua D, Rua H**, de formato irregular, abrangendo uma área de **62,82** (sessenta e dois metros quadrados e oitenta e dois décimos quadrados) e um perímetro de **33,21 m**.

Para quem da Rua D olha para o lote 32 inicia-se a descrição no vértice **1** na coordenada (EX: **532.245,7863** NY: **8.612.897,0216**), no azimute de **324°51'38"** com uma distância de **5,95 m** de frente até o vértice **2** de coordenada (EX: **532.242,3637** NY: **8.612.901,8843**), confrontando com **Rua D**, daí deflete à direita no azimute de **55°43'25"** com uma distância de **10,84 m** do lado esquerdo até o vértice **3** de coordenada (EX: **532.251,3246** NY: **8.612.907,9916**), confrontando com **Lote 33**, daí deflete à direita no azimute de **146°19'23"** com uma distância de **5,72 m** ao fundo até o vértice **4** de coordenada (EX: **532.254,4963** NY: **8.612.903,2318**), confrontando com **Área Remanescente**, daí deflete à direita no azimute de **234°30'41"** com uma distância de **10,70 m** do lado direito até o vértice **1** de coordenada (EX: **532.245,7863** NY: **8.612.897,0216**), confrontando com **Lote 31**.

Descrição Perimétrica

Pontos	Coordenadas X	Coordenadas Y	Azimute	Distância
001 002	532.242,3637	8.612.901,8843	324°51'38"	5,946 m
002 003	532.251,3246	8.612.907,9916	55°43'25"	10,844 m
003 004	532.254,4963	8.612.903,2318	146°19'23"	5,720 m
004 001	532.245,7863	8.612.897,0216	234°30'41"	10,697 m

Santo Amaro - Ba, Segunda-feira, 22 de Janeiro de 2024.

Fábio de Mello Lopes

Engenheiro Agrimensor

CREA: 72566/D BA

ART: BA20230479011

Prefeitura Municipal de Santo Amaro

Memorial Descritivo

Quadra 66	Lote 33	Área Total: 58,53 metros ²	Perímetro: 37,28 metros
Beneficiário: Município de Santo Amaro			Município: Santo Amaro BA

O Lote de terreno sob nº 33, localizado no Bairro Candolândia, na quadra formada pelo **Caminho S, Rua D, Rua H**, localizado na esquina da Rua H, de formato irregular, abrangendo uma área de **58,53** (cinquenta e oito metros quadrados e cinquenta e três decímetros quadrados) e um perímetro de **37,28 m**.

Para quem da Rua H olha para o lote 33 inicia-se a descrição no vértice **1** na coordenada (EX: **532.241,8303** NY: **8.612.901,4843**), no azimute de **331°19'04"** com uma distância de **4,25 m** de frente até o vértice **2** de coordenada (EX: **532.239,7901** NY: **8.612.905,2136**), confrontando com **Rua H**, daí deflete à direita no azimute de **57°16'51"** com uma distância de **1,14 m** do lado esquerdo até o vértice **3** de coordenada (EX: **532.240,7526** NY: **8.612.905,8319**), confrontando com **Rua H**, daí deflete à direita no azimute de **57°16'54"** com uma distância de **13,40 m** do lado esquerdo até o vértice **4** de coordenada (EX: **532.252,0225** NY: **8.612.913,0721**), confrontando com **Lote 34**, daí deflete à direita no azimute de **149°43'27"** com uma distância de **3,81 m** ao fundo até o vértice **5** de coordenada (EX: **532.253,9427** NY: **8.612.909,7829**), confrontando com **Área Remanescente**, daí deflete à direita no azimute de **235°37'12"** com uma distância de **3,17 m** do lado direito até o vértice **6** de coordenada (EX: **532.251,3246** NY: **8.612.907,9916**), confrontando com **Área Remanescente**, daí deflete à direita no azimute de **235°43'25"** com uma distância de **10,84 m** do lado direito até o vértice **7** de coordenada (EX: **532.242,3637** NY: **8.612.901,8843**), confrontando com **Lote 32**, daí deflete à esquerda no azimute de **233°07'42"** com uma distância de **0,67 m** do lado direito até o vértice **1** de coordenada (EX: **532.241,8303** NY: **8.612.901,4843**), confrontando com **Rua H**.

Descrição Perimétrica

Pontos	Coordenadas X	Coordenadas Y	Azimute	Distância
001 002	532.239,7901	8.612.905,2136	331°19'04"	4,251 m
002 003	532.240,7526	8.612.905,8319	57°16'51"	1,144 m
003 004	532.252,0225	8.612.913,0721	57°16'54"	13,395 m
004 005	532.253,9427	8.612.909,7829	149°43'27"	3,809 m
005 006	532.251,3246	8.612.907,9916	235°37'12"	3,172 m
006 007	532.242,3637	8.612.901,8843	235°43'25"	10,844 m
007 001	532.241,8303	8.612.901,4843	233°07'42"	0,667 m

Santo Amaro - Ba, Segunda-feira, 22 de Janeiro de 2024.

Fábio de Mello Lopes

Engenheiro Agrimensor

CREA: 72566/D BA

ART: BA20230479011

Prefeitura Municipal de Santo Amaro

Memorial Descritivo

Quadra 66	Lote 34	Área Total: 93,69 metros ²	Perímetro: 43,06 metros
Beneficiário: Município de Santo Amaro			Município: Santo Amaro BA

O Lote de terreno sob nº 34, localizado no Bairro Candolândia, na quadra formada pelo **Caminho S, Rua D, Rua H**, localizado na esquina da Rua H, de formato irregular, abrangendo uma área de **93,69** (noventa e três metros quadrados e sessenta e nove decímetros quadrados) e um perímetro de **43,06 m**.

Para quem da Rua H olha para o lote 34 inicia-se a descrição no vértice **1** na coordenada (EX: **532.240,7526** NY: **8.612.905,8319**), no azimute de **333°26'19"** com uma distância de **7,05 m** de frente até o vértice **2** de coordenada (EX: **532.237,6019** NY: **8.612.912,1342**), confrontando com **Rua H**, daí deflete à direita no azimute de **64°06'01"** com uma distância de **0,31 m** do lado esquerdo até o vértice **3** de coordenada (EX: **532.237,8805** NY: **8.612.912,2695**), confrontando com **Rua H**, daí deflete à direita no azimute de **64°06'03"** com uma distância de **8,46 m** do lado esquerdo até o vértice **4** de coordenada (EX: **532.245,4885** NY: **8.612.915,9636**), confrontando com **Lote 35**, daí deflete à direita no azimute de **68°52'42"** com uma distância de **5,06 m** do lado esquerdo até o vértice **5** de coordenada (EX: **532.250,2043** NY: **8.612.917,7853**), confrontando com **Lote 35**, daí deflete à direita no azimute de **68°52'44"** com uma distância de **1,90 m** do lado esquerdo até o vértice **6** de coordenada (EX: **532.251,9780** NY: **8.612.918,4705**), confrontando com **Área Remanescente**, daí deflete à direita no azimute de **153°44'19"** com uma distância de **4,50 m** ao fundo até o vértice **7** de coordenada (EX: **532.253,9693** NY: **8.612.914,4345**), confrontando com **Área Remanescente**, daí deflete à direita no azimute de **235°01'01"** com uma distância de **2,38 m** do lado direito até o vértice **8** de coordenada (EX: **532.252,0225** NY: **8.612.913,0721**), confrontando com **Área Remanescente**, daí deflete à direita no azimute de **237°16'54"** com uma distância de **13,40 m** do lado direito até o vértice **1** de coordenada (EX: **532.240,7526** NY: **8.612.905,8319**), confrontando com **Lote 33**.

Descrição Perimétrica

Pontos	Coordenadas X	Coordenadas Y	Azimute	Distância
001 002	532.237,6019	8.612.912,1342	333°26'19"	7,046 m
002 003	532.237,8805	8.612.912,2695	64°06'01"	0,310 m
003 004	532.245,4885	8.612.915,9636	64°06'03"	8,457 m
004 005	532.250,2043	8.612.917,7853	68°52'42"	5,055 m
005 006	532.251,9780	8.612.918,4705	68°52'44"	1,902 m
006 007	532.253,9693	8.612.914,4345	153°44'19"	4,500 m
007 008	532.252,0225	8.612.913,0721	235°01'01"	2,376 m
008 001	532.240,7526	8.612.905,8319	237°16'54"	13,395 m

Santo Amaro - Ba, Segunda-feira, 22 de Janeiro de 2024.



Fábio de Mello Lopes

Engenheiro Agrimensor

CREA: 72566/D BA

ART: BA20230479011

Prefeitura Municipal de Santo Amaro

Memorial Descritivo

Quadra 66	Lote 35	Área Total: 75,00 metros ²	Perímetro: 37,76 metros
Beneficiário: Município de Santo Amaro			Município: Santo Amaro BA

O Lote de terreno sob nº 35, localizado no Bairro Candolândia, na quadra formada pelo **Caminho S, Rua D, Rua H**, de formato irregular, abrangendo uma área de **75,00** (setenta e cinco metros quadrados) e um perímetro de **37,76 m**.

Para quem da Rua H olha para o lote 35 inicia-se a descrição no vértice **1** na coordenada (EX: **532.237,8805** NY: **8.612.912,2695**), no azimute de **348°54'46"** com uma distância de **6,76 m** de frente até o vértice **2** de coordenada (EX: **532.236,5809** NY: **8.612.918,9016**), confrontando com **Rua H**, daí deflete à direita no azimute de **71°46'14"** com uma distância de **10,44 m** do lado esquerdo até o vértice **3** de coordenada (EX: **532.246,5008** NY: **8.612.922,1688**), confrontando com **Lote 36**, daí deflete à esquerda no azimute de **71°46'12"** com uma distância de **1,70 m** do lado esquerdo até o vértice **4** de coordenada (EX: **532.248,1198** NY: **8.612.922,7020**), confrontando com **Área Remanescente**, daí deflete à direita no azimute de **157°01'33"** com uma distância de **5,34 m** ao fundo até o vértice **5** de coordenada (EX: **532.250,2043** NY: **8.612.917,7853**), confrontando com **Área Remanescente**, daí deflete à direita no azimute de **248°52'42"** com uma distância de **5,06 m** do lado direito até o vértice **6** de coordenada (EX: **532.245,4885** NY: **8.612.915,9636**), confrontando com **Lote 34**, daí deflete à esquerda no azimute de **244°06'03"** com uma distância de **8,46 m** do lado direito até o vértice **1** de coordenada (EX: **532.237,8805** NY: **8.612.912,2695**), confrontando com **Lote 34**.

Descrição Perimétrica

Pontos	Coordenadas X	Coordenadas Y	Azimute	Distância
001 002	532.236,5809	8.612.918,9016	348°54'46"	6,758 m
002 003	532.246,5008	8.612.922,1688	71°46'14"	10,444 m
003 004	532.248,1198	8.612.922,7020	71°46'12"	1,705 m
004 005	532.250,2043	8.612.917,7853	157°01'33"	5,340 m
005 006	532.245,4885	8.612.915,9636	248°52'42"	5,055 m
006 001	532.237,8805	8.612.912,2695	244°06'03"	8,457 m

Santo Amaro - Ba, Segunda-feira, 22 de Janeiro de 2024.



Fabio de Mello Lopes

Engenheiro Agrimensor

CREA: 72566/D BA

ART: BA20230479011

Prefeitura Municipal de Santo Amaro

Memorial Descritivo

Quadra 66	Lote 36	Área Total: 71,40 metros ²	Perímetro: 34,41 metros
Beneficiário: Município de Santo Amaro			Município: Santo Amaro BA

O Lote de terreno sob nº 36, localizado no Bairro Candolândia, na quadra formada pelo **Caminho S, Rua D, Rua H**, de formato irregular, abrangendo uma área de **71,40** (setenta e um metros quadrados e quarenta decímetros quadrados) e um perímetro de **34,41 m**.

Para quem da Rua H olha para o lote 36 inicia-se a descrição no vértice **1** na coordenada (EX: **532.236,5809** NY: **8.612.918,9016**), no azimute de **346°19'10"** com uma distância de **7,29 m** de frente até o vértice **2** de coordenada (EX: **532.234,8562** NY: **8.612.925,9868**), confrontando com **Rua H**, daí deflete à direita no azimute de **74°52'14"** com uma distância de **9,95 m** do lado esquerdo até o vértice **3** de coordenada (EX: **532.244,4573** NY: **8.612.928,5826**), confrontando com **Lote 37**, daí deflete à direita no azimute de **162°19'38"** com uma distância de **6,73 m** ao fundo até o vértice **4** de coordenada (EX: **532.246,5008** NY: **8.612.922,1688**), confrontando com **Área Remanescente**, daí deflete à direita no azimute de **251°46'14"** com uma distância de **10,44 m** do lado direito até o vértice **1** de coordenada (EX: **532.236,5809** NY: **8.612.918,9016**), confrontando com **Lote 35**.

Descrição Perimétrica

Pontos	Coordenadas X	Coordenadas Y	Azimute	Distância
001 002	532.234,8562	8.612.925,9868	346°19'10"	7,292 m
002 003	532.244,4573	8.612.928,5826	74°52'14"	9,946 m
003 004	532.246,5008	8.612.922,1688	162°19'38"	6,732 m
004 001	532.236,5809	8.612.918,9016	251°46'14"	10,444 m

Santo Amaro - Ba, Segunda-feira, 22 de Janeiro de 2024.

Fábio de Mello Lopes

Engenheiro Agrimensor

CREA: 72566/D BA

ART: BA20230479011

Prefeitura Municipal de Santo Amaro

Memorial Descritivo

Quadra 66	Lote 37	Área Total: 56,12 metros ²	Perímetro: 31,15 metros
Beneficiário: Município de Santo Amaro			Município: Santo Amaro BA

O Lote de terreno sob nº 37, localizado no Bairro Candolândia, na quadra formada pelo **Caminho S, Rua D, Rua H**, localizado na esquina da Rua H, de formato irregular, abrangendo uma área de **56,12** (cinquenta e seis metros quadrados e doze décimos quadrados) e um perímetro de **31,15 m**.

Para quem da Rua H olha para o lote 37 inicia-se a descrição no vértice **1** na coordenada (EX: **532.234,8562** NY: **8.612.925,9868**), no azimute de **351°37'23"** com uma distância de **5,98 m** de frente até o vértice **2** de coordenada (EX: **532.233,9851** NY: **8.612.931,9030**), confrontando com **Rua H**, daí deflete à direita no azimute de **77°56'03"** com uma distância de **0,40 m** do lado esquerdo até o vértice **3** de coordenada (EX: **532.234,3727** NY: **8.612.931,9858**), confrontando com **Rua H**, daí deflete à direita no azimute de **77°56'04"** com uma distância de **5,59 m** do lado esquerdo até o vértice **4** de coordenada (EX: **532.239,8422** NY: **8.612.933,1550**), confrontando com **Lote 38**, daí deflete à esquerda no azimute de **77°56'03"** com uma distância de **3,79 m** do lado esquerdo até o vértice **5** de coordenada (EX: **532.243,5505** NY: **8.612.933,9476**), confrontando com **Área Remanescente**, daí deflete à direita no azimute de **170°24'24"** com uma distância de **5,44 m** ao fundo até o vértice **6** de coordenada (EX: **532.244,4573** NY: **8.612.928,5826**), confrontando com **Área Remanescente**, daí deflete à direita no azimute de **254°52'14"** com uma distância de **9,95 m** do lado direito até o vértice **1** de coordenada (EX: **532.234,8562** NY: **8.612.925,9868**), confrontando com **Lote 36**.

Descrição Perimétrica

Pontos	Coordenadas X	Coordenadas Y	Azimute	Distância
001 002	532.233,9851	8.612.931,9030	351°37'23"	5,980 m
002 003	532.234,3727	8.612.931,9858	77°56'03"	0,396 m
003 004	532.239,8422	8.612.933,1550	77°56'04"	5,593 m
004 005	532.243,5505	8.612.933,9476	77°56'03"	3,792 m
005 006	532.244,4573	8.612.928,5826	170°24'24"	5,441 m
006 001	532.234,8562	8.612.925,9868	254°52'14"	9,946 m

Santo Amaro - Ba, Segunda-feira, 22 de Janeiro de 2024.

Fabio de Mello Lopes

Engenheiro Agrimensor

CREA: 72566/D BA

ART: BA20230479011

Prefeitura Municipal de Santo Amaro

Memorial Descritivo

Quadra 66	Lote 38	Área Total: 21,81 metros ²	Perímetro: 18,94 metros
Beneficiário: Município de Santo Amaro			Município: Santo Amaro BA

O Lote de terreno sob nº 38, localizado no Bairro Candolândia, na quadra formada pelo **Caminho S, Rua D, Rua H**, localizado na esquina da Rua H, de formato irregular, abrangendo uma área de **21,81** (vinte e um metros quadrados e oitenta e um decímetros quadrados) e um perímetro de **18,94 m**.

Para quem da Rua H olha para o lote 38 inicia-se a descrição no vértice **1** na coordenada (EX: **532.234,3727** NY: **8.612.931,9858**), no azimute de **350°40'21"** com uma distância de **4,04 m** de frente até o vértice **2** de coordenada (EX: **532.233,7183** NY: **8.612.935,9701**), confrontando com **Rua H**, daí deflete à direita no azimute de **79°23'30"** com uma distância de **0,82 m** do lado esquerdo até o vértice **3** de coordenada (EX: **532.234,5203** NY: **8.612.936,1203**), confrontando com **Rua H**, daí deflete à direita no azimute de **79°23'31"** com uma distância de **4,59 m** do lado esquerdo até o vértice **4** de coordenada (EX: **532.239,0345** NY: **8.612.936,9657**), confrontando com **Lote 39**, daí deflete à direita no azimute de **168°01'57"** com uma distância de **3,90 m** ao fundo até o vértice **5** de coordenada (EX: **532.239,8422** NY: **8.612.933,1550**), confrontando com **Área Remanescente**, daí deflete à direita no azimute de **257°56'04"** com uma distância de **5,59 m** do lado direito até o vértice **1** de coordenada (EX: **532.234,3727** NY: **8.612.931,9858**), confrontando com **Lote 37**.

Descrição Perimétrica

Pontos	Coordenadas X	Coordenadas Y	Azimute	Distância	
001	002	532.233,7183	8.612.935,9701	350°40'21"	4,038 m
002	003	532.234,5203	8.612.936,1203	79°23'30"	0,816 m
003	004	532.239,0345	8.612.936,9657	79°23'31"	4,593 m
004	005	532.239,8422	8.612.933,1550	168°01'57"	3,895 m
005	006	532.234,3727	8.612.931,9858	257°56'04"	5,593 m

Santo Amaro - Ba, Segunda-feira, 22 de Janeiro de 2024.

Fábio de Mello Lopes

Engenheiro Agrimensor

CREA: 72566/D BA

ART: BA20230479011

Prefeitura Municipal de Santo Amaro

Memorial Descritivo

Quadra 66	Lote 39	Área Total: 64,83 metros ²	Perímetro: 33,98 metros
Beneficiário: Município de Santo Amaro			Município: Santo Amaro BA

O Lote de terreno sob nº 39, localizado no Bairro Candolândia, na quadra formada pelo **Caminho S, Rua D, Rua H**, de formato irregular, abrangendo uma área de **64,83** (sessenta e quatro metros quadrados e oitenta e três decímetros quadrados) e um perímetro de **33,98** m.

Para quem da Rua H olha para o lote 39 inicia-se a descrição no vértice **1** na coordenada (EX: **532.234,5203** NY: **8.612.936,1203**), no azimute de **350°30'26"** com uma distância de **5,83 m** de frente até o vértice **2** de coordenada (EX: **532.233,5584** NY: **8.612.941,8729**), confrontando com **Rua H**, daí deflete à direita no azimute de **80°00'48"** com uma distância de **10,33 m** do lado esquerdo até o vértice **3** de coordenada (EX: **532.243,7362** NY: **8.612.943,6651**), confrontando com **Lote 40**, daí deflete à esquerda no azimute de **80°00'43"** com uma distância de **0,84 m** do lado esquerdo até o vértice **4** de coordenada (EX: **532.244,5639** NY: **8.612.943,8109**), confrontando com **Área Remanescente**, daí deflete à direita no azimute de **171°06'31"** com uma distância de **5,87 m** ao fundo até o vértice **5** de coordenada (EX: **532.245,4707** NY: **8.612.938,0147**), confrontando com **Área Remanescente**, daí deflete à direita no azimute de **260°44'36"** com uma distância de **6,52 m** do lado direito até o vértice **6** de coordenada (EX: **532.239,0345** NY: **8.612.936,9657**), confrontando com **Área Remanescente**, daí deflete à esquerda no azimute de **259°23'31"** com uma distância de **4,59 m** do lado direito até o vértice **1** de coordenada (EX: **532.234,5203** NY: **8.612.936,1203**), confrontando com **Lote 38**.

Descrição Perimétrica

Pontos	Coordenadas X	Coordenadas Y	Azimute	Distância
001 002	532.233,5584	8.612.941,8729	350°30'26"	5,833 m
002 003	532.243,7362	8.612.943,6651	80°00'48"	10,334 m
003 004	532.244,5639	8.612.943,8109	80°00'43"	0,840 m
004 005	532.245,4707	8.612.938,0147	171°06'31"	5,867 m
005 006	532.239,0345	8.612.936,9657	260°44'36"	6,521 m
006 001	532.234,5203	8.612.936,1203	259°23'31"	4,593 m

Santo Amaro - Ba, Segunda-feira, 22 de Janeiro de 2024.

Fabio de Mello Lopes

Engenheiro Agrimensor

CREA: 72566/D BA

ART: BA20230479011

Prefeitura Municipal de Santo Amaro

Memorial Descritivo

Quadra 66	Lote 40	Área Total: 56,41 metros ²	Perímetro: 31,57 metros
Beneficiário: Município de Santo Amaro			Município: Santo Amaro BA

O Lote de terreno sob nº 40, localizado no Bairro Candolândia, na quadra formada pelo **Caminho S, Rua D, Rua H**, localizado na esquina da Rua H, de formato irregular, abrangendo uma área de **56,41** (cinquenta e seis metros quadrados e quarenta e um decímetros quadrados) e um perímetro de **31,57 m**.

Para quem da Rua H olha para o lote 40 inicia-se a descrição no vértice **1** na coordenada (EX: **532.233,5584** NY: **8.612.941,8729**), no azimute de **356°11'09"** com uma distância de **6,15 m** de frente até o vértice **2** de coordenada (EX: **532.233,1494** NY: **8.612.948,0069**), confrontando com **Rua H**, daí deflete à direita no azimute de **87°12'42"** com uma distância de **0,93 m** do lado esquerdo até o vértice **3** de coordenada (EX: **532.234,0735** NY: **8.612.948,0519**), confrontando com **Rua H**, daí deflete à direita no azimute de **87°12'44"** com uma distância de **9,31 m** do lado esquerdo até o vértice **4** de coordenada (EX: **532.243,3727** NY: **8.612.948,5047**), confrontando com **Lote 41**, daí deflete à direita no azimute de **175°42'18"** com uma distância de **4,85 m** ao fundo até o vértice **5** de coordenada (EX: **532.243,7362** NY: **8.612.943,6651**), confrontando com **Área Remanescente**, daí deflete à direita no azimute de **260°00'48"** com uma distância de **10,33 m** do lado direito até o vértice **1** de coordenada (EX: **532.233,5584** NY: **8.612.941,8729**), confrontando com **Lote 39**.

Descrição Perimétrica

Pontos	Coordenadas X	Coordenadas Y	Azimute	Distância
001 002	532.233,1494	8.612.948,0069	356°11'09"	6,148 m
002 003	532.234,0735	8.612.948,0519	87°12'42"	0,925 m
003 004	532.243,3727	8.612.948,5047	87°12'44"	9,310 m
004 005	532.243,7362	8.612.943,6651	175°42'18"	4,853 m
005 001	532.233,5584	8.612.941,8729	260°00'48"	10,334 m

Santo Amaro - Ba, Segunda-feira, 22 de Janeiro de 2024.

Fabio de Mello Lopes

Engenheiro Agrimensor

CREA: 72566/D BA

ART: BA20230479011

Prefeitura Municipal de Santo Amaro

Memorial Descritivo

Quadra 66	Lote 41	Área Total: 81,57 metros ²	Perímetro: 37,10 metros
Beneficiário: Município de Santo Amaro			Município: Santo Amaro BA

O Lote de terreno sob nº 41, localizado no Bairro Candolândia, na quadra formada pelo **Caminho S, Rua D, Rua H**, de formato irregular, abrangendo uma área de **81,57** (oitenta e um metros quadrados e cinquenta e sete décimos quadrados) e um perímetro de **37,10 m**.

Para quem da Rua H olha para o lote 41 inicia-se a descrição no vértice **1** na coordenada (EX: **532.234,0735** NY: **8.612.948,0519**), no azimute de **356°25'22"** com uma distância de **6,26 m** de frente até o vértice **2** de coordenada (EX: **532.233,6828** NY: **8.612.954,3009**), confrontando com **Rua H**, daí deflete à esquerda no azimute de **293°48'23"** com uma distância de **0,66 m** de frente até o vértice **3** de coordenada (EX: **532.233,0783** NY: **8.612.954,5676**), confrontando com **Rua H**, daí deflete à direita no azimute de **358°04'08"** com uma distância de **1,58 m** de frente até o vértice **4** de coordenada (EX: **532.233,0250** NY: **8.612.956,1499**), confrontando com **Rua H**, daí deflete à direita no azimute de **89°06'56"** com uma distância de **10,80 m** do lado esquerdo até o vértice **5** de coordenada (EX: **532.243,8231** NY: **8.612.956,3166**), confrontando com **Lote 42**, daí deflete à direita no azimute de **178°05'00"** com uma distância de **7,78 m** ao fundo até o vértice **6** de coordenada (EX: **532.244,0834** NY: **8.612.948,5390**), confrontando com **Área Remanescente**, daí deflete à direita no azimute de **267°14'27"** com uma distância de **0,71 m** do lado direito até o vértice **7** de coordenada (EX: **532.243,3727** NY: **8.612.948,5047**), confrontando com **Área Remanescente**, daí deflete à esquerda no azimute de **267°12'44"** com uma distância de **9,31 m** do lado direito até o vértice **1** de coordenada (EX: **532.234,0735** NY: **8.612.948,0519**), confrontando com **Lote 40**.

Descrição Perimétrica

Pontos	Coordenadas X	Coordenadas Y	Azimute	Distância
001 002	532.233,6828	8.612.954,3009	356°25'22"	6,261 m
002 003	532.233,0783	8.612.954,5676	293°48'23"	0,661 m
003 004	532.233,0250	8.612.956,1499	358°04'08"	1,583 m
004 005	532.243,8231	8.612.956,3166	89°06'56"	10,799 m
005 006	532.244,0834	8.612.948,5390	178°05'00"	7,782 m
006 007	532.243,3727	8.612.948,5047	267°14'27"	0,711 m
007 001	532.234,0735	8.612.948,0519	267°12'44"	9,310 m

Santo Amaro - Ba, Segunda-feira, 22 de Janeiro de 2024.

Fábio de Mello Lopes

Engenheiro Agrimensor

CREA: 72566/D BA

ART: BA20230479011

Prefeitura Municipal de Santo Amaro

Memorial Descritivo

Quadra 66	Lote 42	Área Total: 109,13 metros ²	Perímetro: 43,87 metros
Beneficiário: Município de Santo Amaro			Município: Santo Amaro BA

O Lote de terreno sob nº 42, localizado no Bairro Candolândia, na quadra formada pelo **Caminho S, Rua D, Rua H**, de formato irregular, abrangendo uma área de **109,13** (cento e nove metros quadrados e treze décimos quadrados) e um perímetro de **43,87 m**.

Para quem da Rua H olha para o lote 42 inicia-se a descrição no vértice **1** na coordenada (EX: **532.233,0250** NY: **8.612.956,1499**), no azimute de **357°10'41"** com uma distância de **8,73 m** de frente até o vértice **2** de coordenada (EX: **532.232,5949** NY: **8.612.964,8742**), confrontando com **Rua H**, daí deflete à direita no azimute de **97°02'45"** com uma distância de **14,35 m** do lado esquerdo até o vértice **3** de coordenada (EX: **532.246,8364** NY: **8.612.963,1140**), confrontando com **Lote 43**, daí deflete à direita no azimute de **178°04'32"** com uma distância de **6,75 m** ao fundo até o vértice **4** de coordenada (EX: **532.247,0631** NY: **8.612.956,3666**), confrontando com **Área Remanescente**, daí deflete à direita no azimute de **269°06'56"** com uma distância de **3,24 m** do lado direito até o vértice **5** de coordenada (EX: **532.243,8231** NY: **8.612.956,3166**), confrontando com **Área Remanescente**, daí deflete à direita no azimute de **269°06'56"** com uma distância de **10,80 m** do lado direito até o vértice **1** de coordenada (EX: **532.233,0250** NY: **8.612.956,1499**), confrontando com **Lote 41**.

Descrição Perimétrica

Pontos	Coordenadas X	Coordenadas Y	Azimute	Distância
001 002	532.232,5949	8.612.964,8742	357°10'41"	8,735 m
002 003	532.246,8364	8.612.963,1140	97°02'45"	14,350 m
003 004	532.247,0631	8.612.956,3666	178°04'32"	6,751 m
004 005	532.243,8231	8.612.956,3166	269°06'56"	3,240 m
005 001	532.233,0250	8.612.956,1499	269°06'56"	10,799 m

Santo Amaro - Ba, Segunda-feira, 22 de Janeiro de 2024.


Fábio de Mello Lopes

Engenheiro Agrimensor
CREA: 72566/D BA
ART: BA20230479011

Prefeitura Municipal de Santo Amaro

Memorial Descritivo

Quadra 66	Lote 43	Área Total: 120,25 metros ²	Perímetro: 46,37 metros
Beneficiário: Município de Santo Amaro			Município: Santo Amaro BA

O Lote de terreno sob nº 43, localizado no Bairro Candolândia, na quadra formada pelo **Caminho S, Rua D, Rua H**, de formato irregular, abrangendo uma área de **120,25** (cento e vinte metros quadrados e vinte e cinco décimos quadrados) e um perímetro de **46,37 m**.

Para quem da Rua H olha para o lote 43 inicia-se a descrição no vértice **1** na coordenada (EX: **532.232,5949** NY: **8.612.964,8742**), no azimute de **359°15'39"** com uma distância de **8,27 m** de frente até o vértice **2** de coordenada (EX: **532.232,4882** NY: **8.612.973,1417**), confrontando com **Rua H**, daí deflete à direita no azimute de **99°06'47"** com uma distância de **8,51 m** do lado esquerdo até o vértice **3** de coordenada (EX: **532.240,8879** NY: **8.612.971,7943**), confrontando com **Lote 44**, daí deflete à direita no azimute de **99°06'48"** com uma distância de **7,32 m** do lado esquerdo até o vértice **4** de coordenada (EX: **532.248,1165** NY: **8.612.970,6348**), confrontando com **Área Remanescente**, daí deflete à direita no azimute de **187°29'08"** com uma distância de **7,63 m** ao fundo até o vértice **5** de coordenada (EX: **532.247,1231** NY: **8.612.963,0740**), confrontando com **Área Remanescente**, daí deflete à direita no azimute de **277°56'19"** com uma distância de **0,29 m** do lado direito até o vértice **6** de coordenada (EX: **532.246,8364** NY: **8.612.963,1140**), confrontando com **Área Remanescente**, daí deflete à esquerda no azimute de **277°02'45"** com uma distância de **14,35 m** do lado direito até o vértice **1** de coordenada (EX: **532.232,5949** NY: **8.612.964,8742**), confrontando com **Lote 42**.

Descrição Perimétrica

Pontos	Coordenadas X	Coordenadas Y	Azimute	Distância
001 002	532.232,4882	8.612.973,1417	359°15'39"	8,268 m
002 003	532.240,8879	8.612.971,7943	99°06'47"	8,507 m
003 004	532.248,1165	8.612.970,6348	99°06'48"	7,321 m
004 005	532.247,1231	8.612.963,0740	187°29'08"	7,626 m
005 006	532.246,8364	8.612.963,1140	277°56'19"	0,289 m
006 001	532.232,5949	8.612.964,8742	277°02'45"	14,350 m

Santo Amaro - Ba, Segunda-feira, 22 de Janeiro de 2024.

Fabio de Mello Lopes

Engenheiro Agrimensor

CREA: 72566/D BA

ART: BA20230479011

Prefeitura Municipal de Santo Amaro

Memorial Descritivo

Quadra 66	Lote 44	Área Total: 52,36 metros ²	Perímetro: 29,28 metros
Beneficiário: Município de Santo Amaro			Município: Santo Amaro BA

O Lote de terreno sob nº 44, localizado no Bairro Candolândia, na quadra formada pelo **Caminho S, Rua D, Rua H**, de formato irregular, abrangendo uma área de **52,36** (cinquenta e dois metros quadrados e trinta e seis decímetros quadrados) e um perímetro de **29,28 m**.

Para quem da Rua H olha para o lote 44 inicia-se a descrição no vértice **1** na coordenada (EX: **532.232,4882** NY: **8.612.973,1417**), no azimute de **8°55'37"** com uma distância de **6,34 m** de frente até o vértice **2** de coordenada (EX: **532.233,4717** NY: **8.612.979,4023**), confrontando com **Rua H**, daí deflete à direita no azimute de **100°24'14"** com uma distância de **7,19 m** do lado esquerdo até o vértice **3** de coordenada (EX: **532.240,5431** NY: **8.612.978,1040**), confrontando com **Lote 45**, daí deflete à esquerda no azimute de **100°24'11"** com uma distância de **1,08 m** do lado esquerdo até o vértice **4** de coordenada (EX: **532.241,6058** NY: **8.612.977,9089**), confrontando com **Área Remanescente**, daí deflete à direita no azimute de **186°41'49"** com uma distância de **6,16 m** ao fundo até o vértice **5** de coordenada (EX: **532.240,8879** NY: **8.612.971,7943**), confrontando com **Área Remanescente**, daí deflete à direita no azimute de **279°06'47"** com uma distância de **8,51 m** do lado direito até o vértice **1** de coordenada (EX: **532.232,4882** NY: **8.612.973,1417**), confrontando com **Lote 43**.

Descrição Perimétrica

Pontos	Coordenadas X	Coordenadas Y	Azimute	Distância	
001	002	532.233,4717	8.612.979,4023	8°55'37"	6,337 m
002	003	532.240,5431	8.612.978,1040	100°24'14"	7,190 m
003	004	532.241,6058	8.612.977,9089	100°24'11"	1,081 m
004	005	532.240,8879	8.612.971,7943	186°41'49"	6,157 m
005	001	532.232,4882	8.612.973,1417	279°06'47"	8,507 m

Santo Amaro - Ba, Segunda-feira, 22 de Janeiro de 2024.

Fabio de Mello Lopes

Engenheiro Agrimensor

CREA: 72566/D BA

ART: BA20230479011

Prefeitura Municipal de Santo Amaro

Memorial Descritivo

Quadra 66	Lote 45	Área Total: 26,13 metros ²	Perímetro: 22,52 metros
Beneficiário: Município de Santo Amaro			Município: Santo Amaro BA

O Lote de terreno sob nº 45, localizado no Bairro Candolândia, na quadra formada pelo **Caminho S, Rua D, Rua H**, localizado na esquina da Rua H, de formato irregular, abrangendo uma área de **26,13** (vinte e seis metros quadrados e treze décimos quadrados) e um perímetro de **22,52 m**.

Para quem da Rua H olha para o lote 45 inicia-se a descrição no vértice **1** na coordenada (EX: **532.232,7203** NY: **8.612.979,5309**), no azimute de **8°19'57"** com uma distância de **3,25 m** de frente até o vértice **2** de coordenada (EX: **532.233,1916** NY: **8.612.982,7494**), confrontando com **Rua H**, daí deflete à direita no azimute de **99°57'50"** com uma distância de **7,84 m** do lado esquerdo até o vértice **3** de coordenada (EX: **532.240,9125** NY: **8.612.981,3930**), confrontando com **Lote 46**, daí deflete à esquerda no azimute de **99°57'29"** com uma distância de **0,18 m** do lado esquerdo até o vértice **4** de coordenada (EX: **532.241,0858** NY: **8.612.981,3626**), confrontando com **Área Remanescente**, daí deflete à direita no azimute de **189°27'23"** com uma distância de **3,30 m** ao fundo até o vértice **5** de coordenada (EX: **532.240,5431** NY: **8.612.978,1040**), confrontando com **Área Remanescente**, daí deflete à direita no azimute de **280°24'14"** com uma distância de **7,19 m** do lado direito até o vértice **6** de coordenada (EX: **532.233,4717** NY: **8.612.979,4023**), confrontando com **Lote 44**, daí deflete à esquerda no azimute de **279°42'34"** com uma distância de **0,76 m** do lado direito até o vértice **1** de coordenada (EX: **532.232,7203** NY: **8.612.979,5309**), confrontando com **Rua H**.

Descrição Perimétrica

Pontos	Coordenadas X	Coordenadas Y	Azimute	Distância
001 002	532.233,1916	8.612.982,7494	8°19'57"	3,253 m
002 003	532.240,9125	8.612.981,3930	99°57'50"	7,839 m
003 004	532.241,0858	8.612.981,3626	99°57'29"	0,176 m
004 005	532.240,5431	8.612.978,1040	189°27'23"	3,303 m
005 006	532.233,4717	8.612.979,4023	280°24'14"	7,190 m
006 001	532.232,7203	8.612.979,5309	279°42'34"	0,762 m

Santo Amaro - Ba, Segunda-feira, 22 de Janeiro de 2024.

Fabio de Mello Lopes

Engenheiro Agrimensor

CREA: 72566/D BA

ART: BA20230479011

Prefeitura Municipal de Santo Amaro

Memorial Descritivo

Quadra 66	Lote 46	Área Total: 26,13 metros ²	Perímetro: 22,52 metros
Beneficiário: Município de Santo Amaro			Município: Santo Amaro BA

O Lote de terreno sob nº 46, localizado no Bairro Candolândia, na quadra formada pelo **Caminho S, Rua D, Rua H**, de formato irregular, abrangendo uma área de **41,79** (quarenta e um metros quadrados e setenta e nove décimos quadrados) e um perímetro de 26,40 m.

Para quem da Rua H olha para o lote 46 inicia-se a descrição no vértice **1** na coordenada (EX: **532.233,1916** NY: **8.612.982,7494**), no azimute de **7°21'44"** com uma distância de **5,24 m** de frente até o vértice **2** de coordenada (EX: **532.233,8634** NY: **8.612.987,9482**), confrontando com **Rua H**, daí deflete à direita no azimute de **99°33'22"** com uma distância de **8,03 m** do lado esquerdo até o vértice **3** de coordenada (EX: **532.241,7842** NY: **8.612.986,6148**), confrontando com **Lote 47**, daí deflete à direita no azimute de **189°28'37"** com uma distância de **5,29 m** ao fundo até o vértice **4** de coordenada (EX: **532.240,9125** NY: **8.612.981,3930**), confrontando com **Área Remanescente**, daí deflete à direita no azimute de **279°57'50"** com uma distância de **7,84 m** do lado direito até o vértice **1** de coordenada (EX: **532.233,1916** NY: **8.612.982,7494**), confrontando com **Lote 45**.

Descrição Perimétrica

Pontos	Coordenadas X	Coordenadas Y	Azimute	Distância
001 002	532.233,8634	8.612.987,9482	7°21'44"	5,242 m
002 003	532.241,7842	8.612.986,6148	99°33'22"	8,032 m
003 004	532.240,9125	8.612.981,3930	189°28'37"	5,294 m
004 001	532.233,1916	8.612.982,7494	279°57'50"	7,839 m

Santo Amaro - Ba, Segunda-feira, 22 de Janeiro de 2024.

Fábio de Mello Lopes

Engenheiro Agrimensor

CREA: 72566/D BA

ART: BA20230479011

Prefeitura Municipal de Santo Amaro

Memorial Descritivo

Quadra 66	Lote 47	Área Total: 45,74 metros ²	Perímetro: 27,58 metros
Beneficiário: Município de Santo Amaro			Município: Santo Amaro BA

O Lote de terreno sob nº 47, localizado no Bairro Candolândia, na quadra formada pelo **Caminho S, Rua D, Rua H**, de formato irregular, abrangendo uma área de **45,74** (quarenta e cinco metros quadrados e setenta e quatro décimos quadrados) e um perímetro de **27,58 m**.

Para quem da Rua H olha para o lote 47 inicia-se a descrição no vértice **1** na coordenada (EX: **532.233,8634** NY: **8.612.987,9482**), no azimute de **6°08'33"** com uma distância de **5,55 m** de frente até o vértice **2** de coordenada (EX: **532.234,4568** NY: **8.612.993,4621**), confrontando com **Rua H**, daí deflete à direita no azimute de **99°10'15"** com uma distância de **8,41 m** do lado esquerdo até o vértice **3** de coordenada (EX: **532.242,7576** NY: **8.612.992,1220**), confrontando com **Lote 48**, daí deflete à direita no azimute de **190°01'25"** com uma distância de **5,59 m** ao fundo até o vértice **4** de coordenada (EX: **532.241,7842** NY: **8.612.986,6148**), confrontando com **Área Remanescente**, daí deflete à direita no azimute de **279°33'22"** com uma distância de **8,03 m** do lado direito até o vértice **1** de coordenada (EX: **532.233,8634** NY: **8.612.987,9482**), confrontando com **Lote 46**.

Descrição Perimétrica

Pontos	Coordenadas X	Coordenadas Y	Azimute	Distância
001 002	532.234,4568	8.612.993,4621	6°08'33"	5,546 m
002 003	532.242,7576	8.612.992,1220	99°10'15"	8,408 m
003 004	532.241,7842	8.612.986,6148	190°01'25"	5,593 m
004 001	532.233,8634	8.612.987,9482	279°33'22"	8,032 m

Santo Amaro - Ba, Segunda-feira, 22 de Janeiro de 2024.

Fábio de Mello Lopes

Engenheiro Agrimensor

CREA: 72566/D BA

ART: BA20230479011

Prefeitura Municipal de Santo Amaro

Memorial Descritivo

Quadra 66	Lote 48	Área Total: 116,66 metros ²	Perímetro: 48,98 metros
Beneficiário: Município de Santo Amaro			Município: Santo Amaro BA

O Lote de terreno sob nº 48, localizado no Bairro Candolândia, na quadra formada pelo **Caminho S, Rua D, Rua H**, localizado na esquina da Rua H, de formato irregular, abrangendo uma área de **116,66** (cento e dezesseis metros quadrados e sessenta e seis décimos quadrados) e um perímetro de **48,98 m**.

Para quem da Rua H olha para o lote 48 inicia-se a descrição no vértice **1** na coordenada (EX: **532.234,4568** NY: **8.612.993,4621**), no azimute de **2°39'20"** com uma distância de **9,07 m** de frente até o vértice **2** de coordenada (EX: **532.234,8768** NY: **8.613.002,5181**), confrontando com **Rua H**, daí deflete à direita no azimute de **111°00'18"** com uma distância de **1,63 m** do lado esquerdo até o vértice **3** de coordenada (EX: **532.236,3944** NY: **8.613.001,9354**), confrontando com **Rua H**, daí deflete à esquerda no azimute de **111°00'17"** com uma distância de **10,93 m** do lado esquerdo até o vértice **4** de coordenada (EX: **532.246,5980** NY: **8.612.998,0176**), confrontando com **Lote 49**, daí deflete à direita no azimute de **199°17'24"** com uma distância de **0,85 m** do lado esquerdo até o vértice **5** de coordenada (EX: **532.246,3180** NY: **8.612.997,2175**), confrontando com **Lote 49**, daí deflete à esquerda no azimute de **110°25'58"** com uma distância de **5,44 m** do lado esquerdo até o vértice **6** de coordenada (EX: **532.251,4185** NY: **8.612.995,3173**), confrontando com **Lote 49**, daí deflete à direita no azimute de **189°00'42"** com uma distância de **4,60 m** ao fundo até o vértice **7** de coordenada (EX: **532.250,6985** NY: **8.612.990,7769**), confrontando com **Área Remanescente**, daí deflete à direita no azimute de **279°36'51"** com uma distância de **8,05 m** do lado direito até o vértice **8** de coordenada (EX: **532.242,7576** NY: **8.612.992,1220**), confrontando com **Área Remanescente**, daí deflete à esquerda no azimute de **279°10'15"** com uma distância de **8,41 m** do lado direito até o vértice **1** de coordenada (EX: **532.234,4568** NY: **8.612.993,4621**), confrontando com **Lote 47**.

Descrição Perimétrica

Pontos	Coordenadas X	Coordenadas Y	Azimute	Distância
001 002	532.234,8768	8.613.002,5181	2°39'20"	9,066 m
002 003	532.236,3944	8.613.001,9354	111°00'18"	1,626 m
003 004	532.246,5980	8.612.998,0176	111°00'17"	10,930 m
004 005	532.246,3180	8.612.997,2175	199°17'24"	0,848 m
005 006	532.251,4185	8.612.995,3173	110°25'58"	5,443 m
006 007	532.250,6985	8.612.990,7769	189°00'42"	4,597 m
007 008	532.242,7576	8.612.992,1220	279°36'51"	8,054 m
008 001	532.234,4568	8.612.993,4621	279°10'15"	8,408 m

Santo Amaro - Ba, Segunda-feira, 22 de Janeiro de 2024.


Fábio de Mello Lopes

Engenheiro Agrimensor

CREA: 72566/D BA

ART: BA20230479011

Prefeitura Municipal de Santo Amaro

Memorial Descritivo

Quadra 66	Lote 49	Área Total: 141,37 metros ²	Perímetro: 57,86 metros
Beneficiário: Município de Santo Amaro			Município: Santo Amaro BA

O Lote de terreno sob nº 49, localizado no Bairro Candolândia, na quadra formada pelo **Caminho S, Rua D, Rua H**, de formato irregular, abrangendo uma área de **141,37** (cento e quarenta e um metros quadrados e trinta e sete decímetros quadrados) e um perímetro de **57,86 m**.

Para quem da Rua H olha para o lote 49 inicia-se a descrição no vértice **1** na coordenada (EX: **532.236,3944** NY: **8.613.001,9354**), no azimute de **19°48'49"** com uma distância de **5,98 m** de frente até o vértice **2** de coordenada (EX: **532.238,4222** NY: **8.613.007,5636**), confrontando com **Rua H**, daí deflete à direita no azimute de **111°01'48"** com uma distância de **14,39 m** do lado esquerdo até o vértice **3** de coordenada (EX: **532.251,8538** NY: **8.613.002,3996**), confrontando com **Lote 50**, daí deflete à direita no azimute de **111°01'48"** com uma distância de **7,82 m** do lado esquerdo até o vértice **4** de coordenada (EX: **532.259,1543** NY: **8.612.999,5928**), confrontando com **Área Remanescente**, daí deflete à direita no azimute de **200°20'06"** com uma distância de **6,68 m** ao fundo até o vértice **5** de coordenada (EX: **532.256,8341** NY: **8.612.993,3321**), confrontando com **Área Remanescente**, daí deflete à direita no azimute de **290°07'53"** com uma distância de **5,77 m** do lado direito até o vértice **6** de coordenada (EX: **532.251,4185** NY: **8.612.995,3173**), confrontando com **Área Remanescente**, daí deflete à direita no azimute de **290°25'58"** com uma distância de **5,44 m** do lado direito até o vértice **7** de coordenada (EX: **532.246,3180** NY: **8.612.997,2175**), confrontando com **Lote 48**, daí deflete à direita no azimute de **19°17'24"** com uma distância de **0,85 m** do lado direito até o vértice **8** de coordenada (EX: **532.246,5980** NY: **8.612.998,0176**), confrontando com **Lote 48**, daí deflete à esquerda no azimute de **291°00'17"** com uma distância de **10,93 m** do lado direito até o vértice **1** de coordenada (EX: **532.236,3944** NY: **8.613.001,9354**), confrontando com **Lote 48**.

Descrição Perimétrica

Pontos	Coordenadas X	Coordenadas Y	Azimute	Distância
001 002	532.234,8768	8.613.002,5181	2°39'20"	9,066 m
002 003	532.236,3944	8.613.001,9354	111°00'18"	1,626 m
003 004	532.246,5980	8.612.998,0176	111°00'17"	10,930 m
004 005	532.246,3180	8.612.997,2175	199°17'24"	0,848 m
005 006	532.251,4185	8.612.995,3173	110°25'58"	5,443 m
006 007	532.250,6985	8.612.990,7769	189°00'42"	4,597 m
007 008	532.242,7576	8.612.992,1220	279°36'51"	8,054 m
008 001	532.234,4568	8.612.993,4621	279°10'15"	8,408 m

Santo Amaro - Ba, Segunda-feira, 22 de Janeiro de 2024.



Fábio de Mello Lopes

Engenheiro Agrimensor

CREA: 72566/D BA

ART: BA20230479011

Prefeitura Municipal de Santo Amaro

Memorial Descritivo

Quadra 66	Lote 50	Área Total: 61,30 metros ²	Perímetro: 37,04 metros
Beneficiário: Município de Santo Amaro			Município: Santo Amaro BA

O Lote de terreno sob nº 50, localizado no Bairro Candolândia, na quadra formada pelo **Caminho S, Rua D, Rua H**, de formato irregular, abrangendo uma área de **61,30** (sessenta e um metros quadrados e trinta décimos quadrados) e um perímetro de **37,04 m**.

Para quem da Rua H olha para o lote 50 inicia-se a descrição no vértice **1** na coordenada (EX: **532.238,4222** NY: **8.613.007,5636**), no azimute de **27°44'49"** com uma distância de **4,55 m** de frente até o vértice **2** de coordenada (EX: **532.240,5424** NY: **8.613.011,5940**), confrontando com **Rua H**, daí deflete à direita no azimute de **112°43'32"** com uma distância de **10,69 m** do lado esquerdo até o vértice **3** de coordenada (EX: **532.250,4070** NY: **8.613.007,4624**), confrontando com **Lote 51**, daí deflete à esquerda no azimute de **112°43'31"** com uma distância de **3,30 m** do lado esquerdo até o vértice **4** de coordenada (EX: **532.253,4487** NY: **8.613.006,1885**), confrontando com **Área Remanescente**, daí deflete à direita no azimute de **202°49'44"** com uma distância de **4,11 m** ao fundo até o vértice **5** de coordenada (EX: **532.251,8538** NY: **8.613.002,3996**), confrontando com **Área Remanescente**, daí deflete à direita no azimute de **291°01'48"** com uma distância de **14,39 m** do lado direito até o vértice **1** de coordenada (EX: **532.238,4222** NY: **8.613.007,5636**), confrontando com **Lote 49**.

Descrição Perimétrica

Pontos	Coordenadas X	Coordenadas Y	Azimute	Distância	
001	002	532.240,5424	8.613.011,5940	27°44'49"	4,554 m
002	003	532.250,4070	8.613.007,4624	112°43'32"	10,695 m
003	004	532.253,4487	8.613.006,1885	112°43'31"	3,298 m
004	005	532.251,8538	8.613.002,3996	202°49'44"	4,111 m
005	001	532.238,4222	8.613.007,5636	291°01'48"	14,390 m

Santo Amaro - Ba, Segunda-feira, 22 de Janeiro de 2024.

Fabio de Mello Lopes

Engenheiro Agrimensor

CREA: 72566/D BA

ART: BA20230479011

Prefeitura Municipal de Santo Amaro

Memorial Descritivo

Quadra 66	Lote 51	Área Total: 23,19 metros ²	Perímetro: 25,41 metros
Beneficiário: Município de Santo Amaro			Município: Santo Amaro BA

O Lote de terreno sob nº 51, localizado no Bairro Candolândia, na quadra formada pelo **Caminho S, Rua D, Rua H**, localizado na esquina da Rua H, de formato irregular, abrangendo uma área de **23,19** (vinte e três metros quadrados e dezenove décimos quadrados) e um perímetro de **25,41 m**.

Para quem da Rua H olha para o lote 51 inicia-se a descrição no vértice **1** na coordenada (EX: **532.240,5424** NY: **8.613.011,5940**), no azimute de **34°04'28"** com uma distância de **2,79 m** de frente até o vértice **2** de coordenada (EX: **532.242,1051** NY: **8.613.013,9043**), confrontando com **Rua H**, daí deflete à direita no azimute de **118°39'50"** com uma distância de **0,62 m** do lado esquerdo até o vértice **3** de coordenada (EX: **532.242,6459** NY: **8.613.013,6086**), confrontando com **Rua H**, daí deflete à direita no azimute de **118°39'50"** com uma distância de **9,64 m** do lado esquerdo até o vértice **4** de coordenada (EX: **532.251,1060** NY: **8.613.008,9838**), confrontando com **Lote 52**, daí deflete à direita no azimute de **204°40'31"** com uma distância de **1,67 m** ao fundo até o vértice **5** de coordenada (EX: **532.250,4070** NY: **8.613.007,4624**), confrontando com **Área Remanescente**, daí deflete à direita no azimute de **292°43'32"** com uma distância de **10,69 m** do lado direito até o vértice **1** de coordenada (EX: **532.240,5424** NY: **8.613.011,5940**), confrontando com **Lote 50**.

Descrição Perimétrica

Pontos	Coordenadas X	Coordenadas Y	Azimute	Distância	
001	002	532.242,1051	8.613.013,9043	34°04'28"	2,789 m
002	003	532.242,6459	8.613.013,6086	118°39'50"	0,616 m
003	004	532.251,1060	8.613.008,9838	118°39'50"	9,642 m
004	005	532.250,4070	8.613.007,4624	204°40'31"	1,674 m
005	001	532.240,5424	8.613.011,5940	292°43'32"	10,695 m

Santo Amaro - Ba, Segunda-feira, 22 de Janeiro de 2024.

Fábio de Mello Lopes

Engenheiro Agrimensor

CREA: 72566/D BA

ART: BA20230479011

Prefeitura Municipal de Santo Amaro

Memorial Descritivo

Quadra 66	Lote 52	Área Total: 71,32 metros ²	Perímetro: 43,21 metros
Beneficiário: Município de Santo Amaro			Município: Santo Amaro BA

O Lote de terreno sob nº 52, localizado no Bairro Candolândia, na quadra formada pelo **Caminho S, Rua D, Rua H**, de formato irregular, abrangendo uma área de **71,32** (setenta e um metros quadrados e trinta e dois décimos quadrados) e um perímetro de **43,21 m**.

Para quem da Rua H olha para o lote 52 inicia-se a descrição no vértice **1** na coordenada (EX: **532.242,6459** NY: **8.613.013,6086**), no azimute de **36°56'20"** com uma distância de **4,73 m** de frente até o vértice **2** de coordenada (EX: **532.245,4879** NY: **8.613.017,3884**), confrontando com **Rua H**, daí deflete à direita no azimute de **124°36'03"** com uma distância de **14,16 m** do lado esquerdo até o vértice **3** de coordenada (EX: **532.257,1409** NY: **8.613.009,3493**), confrontando com **Lote 53**, daí deflete à direita no azimute de **124°36'03"** com uma distância de **3,12 m** do lado esquerdo até o vértice **4** de coordenada (EX: **532.259,7094** NY: **8.613.007,5774**), confrontando com **Área Remanescente**, daí deflete à direita no azimute de **213°02'52"** com uma distância de **2,97 m** ao fundo até o vértice **5** de coordenada (EX: **532.258,0892** NY: **8.613.005,0871**), confrontando com **Área Remanescente**, daí deflete à direita no azimute de **279°01'57"** com uma distância de **4,11 m** do lado direito até o vértice **6** de coordenada (EX: **532.254,0313** NY: **8.613.005,7322**), confrontando com **Área Remanescente**, daí deflete à direita no azimute de **326°00'24"** com uma distância de **3,14 m** do lado direito até o vértice **7** de coordenada (EX: **532.252,2761** NY: **8.613.008,3349**), confrontando com **Área Remanescente**, daí deflete à esquerda no azimute de **299°00'27"** com uma distância de **1,34 m** do lado direito até o vértice **8** de coordenada (EX: **532.251,1060** NY: **8.613.008,9838**), confrontando com **Área Remanescente**, daí deflete à esquerda no azimute de **298°39'50"** com uma distância de **9,64 m** do lado direito até o vértice **1** de coordenada (EX: **532.242,6459** NY: **8.613.013,6086**), confrontando com **Lote 51**.

Descrição Perimétrica

Pontos	Coordenadas X	Coordenadas Y	Azimute	Distância
001 002	532.245,4879	8.613.017,3884	36°56'20"	4,729 m
002 003	532.257,1409	8.613.009,3493	124°36'03"	14,157 m
003 004	532.259,7094	8.613.007,5774	124°36'03"	3,120 m
004 005	532.258,0892	8.613.005,0871	213°02'52"	2,971 m
005 006	532.254,0313	8.613.005,7322	279°01'57"	4,109 m
006 007	532.252,2761	8.613.008,3349	326°00'24"	3,139 m
007 008	532.251,1060	8.613.008,9838	299°00'27"	1,338 m
008 001	532.242,6459	8.613.013,6086	298°39'50"	9,642 m

Santo Amaro - Ba, Segunda-feira, 22 de Janeiro de 2024.



Fábio de Mello Lopes

Engenheiro Agrimensor

CREA: 72566/D BA

ART: BA20230479011

Prefeitura Municipal de Santo Amaro

Memorial Descritivo

Quadra 66	Lote 53	Área Total: 60,11 metros ²	Perímetro: 36,90 metros
Beneficiário: Município de Santo Amaro			Município: Santo Amaro BA

O Lote de terreno sob nº 53, localizado no Bairro Candolândia, na quadra formada pelo **Caminho S, Rua D, Rua H**, de formato irregular, abrangendo uma área de **60,11** (sessenta metros quadrados e onze decímetros quadrados) e um perímetro de **36,90 m**.

Para quem da Rua H olha para o lote 53 inicia-se a descrição no vértice **1** na coordenada (EX: **532.245,4879** NY: **8.613.017,3884**), no azimute de **39°05'42"** com uma distância de **4,74 m** de frente até o vértice **2** de coordenada (EX: **532.248,4789** NY: **8.613.021,0694**), confrontando com **Rua H**, daí deflete à direita no azimute de **128°40'43"** com uma distância de **14,26 m** do lado esquerdo até o vértice **3** de coordenada (EX: **532.259,6100** NY: **8.613.012,1584**), confrontando com **Lote 54**, daí deflete à direita no azimute de **221°18'49"** com uma distância de **3,74 m** ao fundo até o vértice **4** de coordenada (EX: **532.257,1409** NY: **8.613.009,3493**), confrontando com **Área Remanescente**, daí deflete à direita no azimute de **304°36'03"** com uma distância de **14,16 m** do lado direito até o vértice **1** de coordenada (EX: **532.245,4879** NY: **8.613.017,3884**), confrontando com **Lote 52**.

Descrição Perimétrica

Pontos	Coordenadas X	Coordenadas Y	Azimute	Distância
001 002	532.248,4789	8.613.021,0694	39°05'42"	4,743 m
002 003	532.259,6100	8.613.012,1584	128°40'43"	14,259 m
003 004	532.257,1409	8.613.009,3493	221°18'49"	3,740 m
004 001	532.245,4879	8.613.017,3884	304°36'03"	14,157 m

Santo Amaro - Ba, Segunda-feira, 22 de Janeiro de 2024.

Fábio de Mello Lopes

Engenheiro Agrimensor

CREA: 72566/D BA

ART: BA20230479011

Prefeitura Municipal de Santo Amaro

Memorial Descritivo

Quadra 66	Lote 54	Área Total: 85,48 metros ²	Perímetro: 40,74 metros
Beneficiário: Município de Santo Amaro			Município: Santo Amaro BA

O Lote de terreno sob nº 54, localizado no Bairro Candelândia, na quadra formada pelo **Caminho S, Rua D, Rua H**, de formato irregular, abrangendo uma área de **85,48** (oitenta e cinco metros quadrados e quarenta e oito décimos quadrados) e um perímetro de **40,74 m**.

Para quem da Rua H olha para o lote 54 inicia-se a descrição no vértice **1** na coordenada (EX: **532.248,4789** NY: **8.613.021,0694**), no azimute de **39°39'48"** com uma distância de **6,51 m** de frente até o vértice **2** de coordenada (EX: **532.252,6365** NY: **8.613.026,0839**), confrontando com **Rua H**, daí deflete à direita no azimute de **133°13'13"** com uma distância de **5,14 m** do lado esquerdo até o vértice **3** de coordenada (EX: **532.256,3826** NY: **8.613.022,5636**), confrontando com **Lote 55**, daí deflete à direita no azimute de **133°43'12"** com uma distância de **9,54 m** do lado esquerdo até o vértice **4** de coordenada (EX: **532.263,2790** NY: **8.613.015,9686**), confrontando com **Lote 55**, daí deflete à direita no azimute de **223°55'08"** com uma distância de **5,29 m** ao fundo até o vértice **5** de coordenada (EX: **532.259,6100** NY: **8.613.012,1584**), confrontando com **Área Remanescente**, daí deflete à direita no azimute de **308°40'43"** com uma distância de **14,26 m** do lado direito até o vértice **1** de coordenada (EX: **532.248,4789** NY: **8.613.021,0694**), confrontando com **Lote 53**.

Descrição Perimétrica

Pontos	Coordenadas X	Coordenadas Y	Azimute	Distância
001 002	532.252,6365	8.613.026,0839	39°39'48"	6,514 m
002 003	532.256,3826	8.613.022,5636	133°13'13"	5,141 m
003 004	532.263,2790	8.613.015,9686	133°43'12"	9,542 m
004 005	532.259,6100	8.613.012,1584	223°55'08"	5,290 m
005 001	532.248,4789	8.613.021,0694	308°40'43"	14,259 m

Santo Amaro - Ba, Segunda-feira, 22 de Janeiro de 2024.


Fábio de Mello Lopes

Engenheiro Agrimensor
CREA: 72566/D BA
ART: BA20230479011

Prefeitura Municipal de Santo Amaro

Memorial Descritivo

Quadra 66	Lote 55	Área Total: 102,21 metros ²	Perímetro: 45,75 metros
Beneficiário: Município de Santo Amaro			Município: Santo Amaro BA

O Lote de terreno sob nº 55, localizado no Bairro Candolândia, na quadra formada pelo **Caminho S, Rua D, Rua H**, localizado na esquina da Rua H, de formato irregular, abrangendo uma área de **102,21** (cento e dois metros quadrados e vinte e um decímetros quadrados) e um perímetro de **45,75 m**.

Para quem da Rua H olha para o lote 55 inicia-se a descrição no vértice **1** na coordenada (EX: **532.251,2316** NY: **8.613.027,3925**), no azimute de **42°55'31"** com uma distância de **6,08 m** de frente até o vértice **2** de coordenada (EX: **532.255,3721** NY: **8.613.031,8442**), confrontando com **Rua H**, daí deflete à direita no azimute de **137°08'40"** com uma distância de **0,99 m** do lado esquerdo até o vértice **3** de coordenada (EX: **532.256,0471** NY: **8.613.031,1167**), confrontando com **Rua H**, daí deflete à esquerda no azimute de **132°29'13"** com uma distância de **14,08 m** do lado esquerdo até o vértice **4** de coordenada (EX: **532.266,4269** NY: **8.613.021,6097**), confrontando com **Lote 56**, daí deflete à esquerda no azimute de **132°29'12"** com uma distância de **1,71 m** do lado esquerdo até o vértice **5** de coordenada (EX: **532.267,6883** NY: **8.613.020,4543**), confrontando com **Área Remanescente**, daí deflete à direita no azimute de **224°30'28"** com uma distância de **6,29 m** ao fundo até o vértice **6** de coordenada (EX: **532.263,2790** NY: **8.613.015,9686**), confrontando com **Área Remanescente**, daí deflete à direita no azimute de **313°43'12"** com uma distância de **9,54 m** do lado direito até o vértice **7** de coordenada (EX: **532.256,3826** NY: **8.613.022,5636**), confrontando com **Lote 54**, daí deflete à esquerda no azimute de **313°13'13"** com uma distância de **5,14 m** do lado direito até o vértice **8** de coordenada (EX: **532.252,6365** NY: **8.613.026,0839**), confrontando com **Lote 54**, daí deflete à esquerda no azimute de **312°58'08"** com uma distância de **1,92 m** do lado direito até o vértice **1** de coordenada (EX: **532.251,2316** NY: **8.613.027,3925**), confrontando com **Rua H**.

Descrição Perimétrica

Pontos	Coordenadas X	Coordenadas Y	Azimute	Distância
001 002	532.255,3721	8.613.031,8442	42°55'31"	6,080 m
002 003	532.256,0471	8.613.031,1167	137°08'40"	0,992 m
003 004	532.266,4269	8.613.021,6097	132°29'13"	14,076 m
004 005	532.267,6883	8.613.020,4543	132°29'12"	1,711 m
005 006	532.263,2790	8.613.015,9686	224°30'28"	6,290 m
006 007	532.256,3826	8.613.022,5636	313°43'12"	9,542 m
007 008	532.252,6365	8.613.026,0839	313°13'13"	5,141 m
008 001	532.251,2316	8.613.027,3925	312°58'08"	1,920 m

Santo Amaro - Ba, Segunda-feira, 22 de Janeiro de 2024.



Fábio de Mello Lopes

Engenheiro Agrimensor

CREA: 72566/D BA

ART: BA20230479011

Prefeitura Municipal de Santo Amaro

Memorial Descritivo

Prefeitura Municipal de Santo Amaro

Memorial Descritivo

Quadra 66	Lote 56	Área Total: 95,92 metros ²	Perímetro: 43,15 metros
Beneficiário: Município de Santo Amaro			Município: Santo Amaro BA

O Lote de terreno sob nº 56, localizado no Bairro Candolândia, na quadra formada pelo **Caminho S, Rua D, Rua H**, localizado na esquina da Rua H, de formato irregular, abrangendo uma área de **95,92** (noventa e cinco metros quadrados e noventa e dois décimos quadrados) e um perímetro de **43,15 m**.

Para quem da Rua H olha para o lote 56 inicia-se a descrição no vértice **1** na coordenada (EX: **532.256,1522** NY: **8.613.032,7893**), no azimute de **46°15'22"** com uma distância de **5,57 m** de frente até o vértice **2** de coordenada (EX: **532.260,1726** NY: **8.613.036,6372**), confrontando com **Rua H**, daí deflete à direita no azimute de **135°40'05"** com uma distância de **1,30 m** do lado esquerdo até o vértice **3** de coordenada (EX: **532.261,0842** NY: **8.613.035,7041**), confrontando com **Rua H**, daí deflete à esquerda no azimute de **135°40'04"** com uma distância de **8,02 m** do lado esquerdo até o vértice **4** de coordenada (EX: **532.266,6917** NY: **8.613.029,9643**), confrontando com **Lote 57**, daí deflete à esquerda no azimute de **0°00'00"** com uma distância de **0,00 m** do lado esquerdo até o vértice **5** de coordenada (EX: **532.266,6917** NY: **8.613.029,9643**), confrontando com **Lote 57**, daí deflete à esquerda no azimute de **135°40'05"** com uma distância de **5,69 m** do lado esquerdo até o vértice **6** de coordenada (EX: **532.270,6661** NY: **8.613.025,8961**), confrontando com **Área Remanescente**, daí deflete à direita no azimute de **224°40'58"** com uma distância de **6,03 m** ao fundo até o vértice **7** de coordenada (EX: **532.266,4269** NY: **8.613.021,6097**), confrontando com **Área Remanescente**, daí deflete à direita no azimute de **312°29'13"** com uma distância de **14,08 m** do lado direito até o vértice **8** de coordenada (EX: **532.256,0471** NY: **8.613.031,1167**), confrontando com **Lote 55**, daí deflete à direita no azimute de **49°53'04"** com uma distância de **1,25 m** do lado direito até o vértice **9** de coordenada (EX: **532.256,9997** NY: **8.613.031,9193**), confrontando com **Rua H**, daí deflete à esquerda no azimute de **315°45'04"** com uma distância de **1,21 m** do lado direito até o vértice **1** de coordenada (EX: **532.256,1522** NY: **8.613.032,7893**), confrontando com **Rua H**.

Descrição Perimétrica

Pontos	Coordenadas X	Coordenadas Y	Azimute	Distância
001 002	532.260,1726	8.613.036,6372	46°15'21"	5,565 m
002 003	532.261,0842	8.613.035,7041	135°40'04"	1,304 m
003 004	532.266,6917	8.613.029,9643	135°40'05"	8,024 m
004 005	532.270,6661	8.613.025,8961	135°40'06"	5,687 m
005 006	532.266,4269	8.613.021,6097	224°40'58"	6,029 m
006 007	532.256,0471	8.613.031,1167	312°29'13"	14,076 m
007 008	532.256,9997	8.613.031,9193	49°53'05"	1,246 m
008 001	532.256,1522	8.613.032,7893	315°45'02"	1,215 m

Santo Amaro - Ba, Segunda-feira, 22 de Janeiro de 2024.


Fábio de Mello Lopes

Engenheiro Agrimensor
CREA: 72566/D BA
ART: BA20230479011

Prefeitura Municipal de Santo Amaro

Memorial Descritivo

Quadra 66	Lote 57	Área Total: 56,92 metros ²	Perímetro: 30,23 metros
Beneficiário: Município de Santo Amaro			Município: Santo Amaro BA

O Lote de terreno sob nº 57, localizado no Bairro Candolândia, na quadra formada pelo **Caminho S, Rua D, Rua H**, distante 1,30 m da esquina da Rua H, de formato irregular, abrangendo uma área de **56,92** (cinquenta e seis metros quadrados e noventa e dois decímetros quadrados) e um perímetro de **30,23 m**.

Para quem da Rua H olha para o lote 57 inicia-se a descrição no vértice **1** na coordenada (EX: **532.261,0842** NY: **8.613.035,7041**), no azimute de **45°31'12"** com uma distância de **7,05 m** de frente até o vértice **2** de coordenada (EX: **532.266,1132** NY: **8.613.040,6426**), confrontando com **Rua H**, daí deflete à direita no azimute de **134°51'23"** com uma distância de **8,00 m** do lado esquerdo até o vértice **3** de coordenada (EX: **532.271,7829** NY: **8.613.035,0013**), confrontando com **Lote 58**, daí deflete à direita no azimute de **225°18'24"** com uma distância de **7,16 m** ao fundo até o vértice **4** de coordenada (EX: **532.266,6917** NY: **8.613.029,9643**), confrontando com **Área Remanescente**, daí deflete à direita no azimute de **315°40'04"** com uma distância de **8,02 m** do lado direito até o vértice **1** de coordenada (EX: **532.261,0842** NY: **8.613.035,7041**), confrontando com **Lote 56**.

Descrição Perimétrica

Pontos	Coordenadas X	Coordenadas Y	Azimute	Distância	
001	002	532.266,1132	8.613.040,6426	45°31'12"	7,048 m
002	003	532.271,7829	8.613.035,0013	134°51'23"	7,998 m
003	004	532.266,6917	8.613.029,9643	225°18'24"	7,162 m
004	001	532.261,0842	8.613.035,7041	315°40'04"	8,024 m

Santo Amaro - Ba, Segunda-feira, 22 de Janeiro de 2024.

Fábio de Mello Lopes

Engenheiro Agrimensor

CREA: 72566/D BA

ART: BA20230479011

Prefeitura Municipal de Santo Amaro

Memorial Descritivo

Quadra 66	Lote 58	Área Total: 49,69 metros ²	Perímetro: 28,52 metros
Beneficiário: Município de Santo Amaro			Município: Santo Amaro BA

O Lote de terreno sob nº 58, localizado no Bairro Candolândia, na quadra formada pelo **Caminho S, Rua D, Rua H**, de formato irregular, abrangendo uma área de **49,69** (quarenta e nove metros quadrados e sessenta e nove decímetros quadrados) e um perímetro de **28,52 m**.

Para quem da Rua H olha para o lote 58 inicia-se a descrição no vértice **1** na coordenada (EX: **532.266,1132** NY: **8.613.040,6426**), no azimute de **46°33'40"** com uma distância de **6,23 m** de frente até o vértice **2** de coordenada (EX: **532.270,6361** NY: **8.613.044,9256**), confrontando com **Rua H**, daí deflete à direita no azimute de **136°53'40"** com uma distância de **8,34 m** do lado esquerdo até o vértice **3** de coordenada (EX: **532.276,3367** NY: **8.613.038,8350**), confrontando com **Lote 59**, daí deflete à direita no azimute de **229°54'26"** com uma distância de **5,95 m** ao fundo até o vértice **4** de coordenada (EX: **532.271,7829** NY: **8.613.035,0013**), confrontando com **Área Remanescente**, daí deflete à direita no azimute de **314°51'23"** com uma distância de **8,00 m** do lado direito até o vértice **1** de coordenada (EX: **532.266,1132** NY: **8.613.040,6426**), confrontando com **Lote 57**.

Descrição Perimétrica

Pontos	Coordenadas X	Coordenadas Y	Azimute	Distância
001 002	532.270,6361	8.613.044,9256	46°33'40"	6,229 m
002 003	532.276,3367	8.613.038,8350	136°53'40"	8,342 m
003 004	532.271,7829	8.613.035,0013	229°54'26"	5,953 m
004 001	532.266,1132	8.613.040,6426	314°51'23"	7,998 m

Santo Amaro - Ba, Segunda-feira, 22 de Janeiro de 2024.

Fábio de Mello Lopes

Engenheiro Agrimensor
CREA: 72566/D BA
ART: BA20230479011

Prefeitura Municipal de Santo Amaro

Memorial Descritivo

Quadra 66	Lote 59	Área Total: 58,03 metros ²	Perímetro: 31,57 metros
Beneficiário: Município de Santo Amaro			Município: Santo Amaro BA

O Lote de terreno sob nº 59, localizado no Bairro Candolândia, na quadra formada pelo **Caminho S, Rua D, Rua H**, de formato irregular, abrangendo uma área de **58,03** (cinquenta e oito metros quadrados e três decímetros quadrados) e um perímetro de **31,57 m**.

Para quem da Rua H olha para o lote 59 inicia-se a descrição no vértice **1** na coordenada (EX: **532.270,6361** NY: **8.613.044,9256**), no azimute de **46°03'54"** com uma distância de **5,71 m** de frente até o vértice **2** de coordenada (EX: **532.274,7466** NY: **8.613.048,8860**), confrontando com **Rua H**, daí deflete à direita no azimute de **135°21'43"** com uma distância de **10,08 m** do lado esquerdo até o vértice **3** de coordenada (EX: **532.281,8273** NY: **8.613.041,7153**), confrontando com **Lote 60**, daí deflete à direita no azimute de **228°47'15"** com uma distância de **5,99 m** ao fundo até o vértice **4** de coordenada (EX: **532.277,3218** NY: **8.613.037,7692**), confrontando com **Área Remanescente**, daí deflete à direita no azimute de **317°15'17"** com uma distância de **1,45 m** do lado direito até o vértice **5** de coordenada (EX: **532.276,3367** NY: **8.613.038,8350**), confrontando com **Área Remanescente**, daí deflete à esquerda no azimute de **316°53'40"** com uma distância de **8,34 m** do lado direito até o vértice **1** de coordenada (EX: **532.270,6361** NY: **8.613.044,9256**), confrontando com **Lote 58**.

Descrição Perimétrica

Pontos	Coordenadas X	Coordenadas Y	Azimute	Distância
001 002	532.274,7466	8.613.048,8860	46°03'54"	5,708 m
002 003	532.281,8273	8.613.041,7153	135°21'43"	10,078 m
003 004	532.277,3218	8.613.037,7692	228°47'15"	5,989 m
004 005	532.276,3367	8.613.038,8350	317°15'17"	1,451 m
005 001	532.270,6361	8.613.044,9256	316°53'40"	8,342 m

Santo Amaro - Ba, Segunda-feira, 22 de Janeiro de 2024.

Fábio de Mello Lopes

Engenheiro Agrimensor

CREA: 72566/D BA

ART: BA20230479011

Prefeitura Municipal de Santo Amaro

Memorial Descritivo

Quadra 66	Lote 60	Área Total: 114,52 metros ²	Perímetro: 53,40 metros
Beneficiário: Município de Santo Amaro			Município: Santo Amaro BA

O Lote de terreno sob nº 60, localizado no Bairro Candolândia, na quadra formada pelo **Caminho S, Rua D, Rua H**, de formato irregular, abrangendo uma área de **114,52** (cento e quatorze metros quadrados e cinquenta e dois décimos quadrados) e um perímetro de **53,40 m**.

Para quem da Rua H olha para o lote 60 inicia-se a descrição no vértice **1** na coordenada (EX: **532.274,7466** NY: **8.613.048,8860**), no azimute de **46°52'37"** com uma distância de **5,34 m** de frente até o vértice **2** de coordenada (EX: **532.278,6470** NY: **8.613.052,5389**), confrontando com **Rua H**, daí deflete à direita no azimute de **135°27'11"** com uma distância de **12,42 m** do lado esquerdo até o vértice **3** de coordenada (EX: **532.287,3603** NY: **8.613.043,6866**), confrontando com **Lote 61**, daí deflete à esquerda no azimute de **135°27'11"** com uma distância de **9,04 m** do lado esquerdo até o vértice **4** de coordenada (EX: **532.293,7010** NY: **8.613.037,2448**), confrontando com **Área Remanescente**, daí deflete à direita no azimute de **231°31'56"** com uma distância de **5,59 m** ao fundo até o vértice **5** de coordenada (EX: **532.289,3206** NY: **8.613.033,7644**), confrontando com **Área Remanescente**, daí deflete à direita no azimute de **316°41'49"** com uma distância de **10,93 m** do lado direito até o vértice **6** de coordenada (EX: **532.281,8273** NY: **8.613.041,7153**), confrontando com **Área Remanescente**, daí deflete à esquerda no azimute de **315°21'43"** com uma distância de **10,08 m** do lado direito até o vértice **1** de coordenada (EX: **532.274,7466** NY: **8.613.048,8860**), confrontando com **Lote 59**.

Descrição Perimétrica

Pontos	Coordenadas X	Coordenadas Y	Azimute	Distância
001 002	532.278,6470	8.613.052,5389	46°52'37"	5,344 m
002 003	532.287,3603	8.613.043,6866	135°27'11"	12,421 m
003 004	532.293,7010	8.613.037,2448	135°27'11"	9,039 m
004 005	532.289,3206	8.613.033,7644	231°31'56"	5,595 m
005 006	532.281,8273	8.613.041,7153	316°41'49"	10,925 m
006 001	532.274,7466	8.613.048,8860	315°21'43"	10,078 m

Santo Amaro - Ba, Segunda-feira, 22 de Janeiro de 2024.


Fabio de Mello Lopes

Engenheiro Agrimensor
CREA: 72566/D BA
ART: BA20230479011

Prefeitura Municipal de Santo Amaro

Memorial Descritivo

Quadra 66	Lote 61	Área Total: 125,31 metros ²	Perímetro: 45,11 metros
Beneficiário: Município de Santo Amaro			Município: Santo Amaro BA

O Lote de terreno sob nº 61, localizado no Bairro Candolândia, na quadra formada pelo **Caminho S, Rua D, Rua H**, de formato irregular, abrangendo uma área de **125,31** (cento e vinte e cinco metros quadrados e trinta e um decímetros quadrados) e um perímetro de **45,11 m**.

Para quem da Rua H olha para o lote 61 inicia-se a descrição no vértice **1** na coordenada (EX: **532.278,6470** NY: **8.613.052,5389**), no azimute de **46°27'36"** com uma distância de **10,17 m** de frente até o vértice **2** de coordenada (EX: **532.286,0165** NY: **8.613.059,5421**), confrontando com **Rua H**, daí deflete à direita no azimute de **137°40'42"** com uma distância de **12,84 m** do lado esquerdo até o vértice **3** de coordenada (EX: **532.294,6649** NY: **8.613.050,0449**), confrontando com **Lote 62**, daí deflete à direita no azimute de **228°57'44"** com uma distância de **9,68 m** ao fundo até o vértice **4** de coordenada (EX: **532.287,3603** NY: **8.613.043,6866**), confrontando com **Área Remanescente**, daí deflete à direita no azimute de **315°27'11"** com uma distância de **12,42 m** do lado direito até o vértice **1** de coordenada (EX: **532.278,6470** NY: **8.613.052,5389**), confrontando com **Lote 60**.

Descrição Perimétrica

Pontos	Coordenadas X	Coordenadas Y	Azimute	Distância
001 002	532.286,0165	8.613.059,5421	46°27'36"	10,166 m
002 003	532.294,6649	8.613.050,0449	137°40'42"	12,845 m
003 004	532.287,3603	8.613.043,6866	228°57'44"	9,684 m
004 001	532.278,6470	8.613.052,5389	315°27'11"	12,421 m

Santo Amaro - Ba, Segunda-feira, 22 de Janeiro de 2024.



Fábio de Mello Lopes

Engenheiro Agrimensor

CREA: 72566/D BA

ART: BA20230479011

Prefeitura Municipal de Santo Amaro

Memorial Descritivo

Quadra 66	Lote 62	Área Total: 83,05 metros ²	Perímetro: 38,86 metros
Beneficiário: Município de Santo Amaro		Município: Santo Amaro BA	

O Lote de terreno sob nº 62, localizado no Bairro Candolândia, na quadra formada pelo **Caminho S, Rua D, Rua H**, de formato irregular, abrangendo uma área de **83,05** (oitenta e três metros quadrados e cinco décimos quadrados) e um perímetro de **38,86 m**.

Para quem da Rua H olha para o lote 62 inicia-se a descrição no vértice **1** na coordenada (EX: **532.286,0165** NY: **8.613.059,5421**), no azimute de **46°09'32"** com uma distância de **5,93 m** de frente até o vértice **2** de coordenada (EX: **532.290,2966** NY: **8.613.063,6525**), confrontando com **Rua H**, daí deflete à direita no azimute de **133°56'34"** com uma distância de **13,29 m** do lado esquerdo até o vértice **3** de coordenada (EX: **532.299,8629** NY: **8.613.054,4328**), confrontando com **Lote 63**, daí deflete à direita no azimute de **229°49'50"** com uma distância de **6,80 m** ao fundo até o vértice **4** de coordenada (EX: **532.294,6649** NY: **8.613.050,0449**), confrontando com **Área Remanescente**, daí deflete à direita no azimute de **317°40'42"** com uma distância de **12,84 m** do lado direito até o vértice **1** de coordenada (EX: **532.286,0165** NY: **8.613.059,5421**), confrontando com **Lote 61**.

Descrição Perimétrica

Pontos	Coordenadas X	Coordenadas Y	Azimute	Distância
001 002	532.290,2966	8.613.063,6525	46°09'32"	5,934 m
002 003	532.299,8629	8.613.054,4328	133°56'34"	13,286 m
003 004	532.294,6649	8.613.050,0449	229°49'50"	6,802 m
004 001	532.286,0165	8.613.059,5421	317°40'42"	12,845 m

Santo Amaro - Ba, Segunda-feira, 22 de Janeiro de 2024.


Fábio de Mello Lopes

Engenheiro Agrimensor
CREA: 72566/D BA
ART: BA20230479011

Prefeitura Municipal de Santo Amaro

Memorial Descritivo

Quadra 66	Lote 63	Área Total: 122,12 metros ²	Perímetro: 54,02 metros
Beneficiário: Município de Santo Amaro			Município: Santo Amaro BA

O Lote de terreno sob nº 63, localizado no Bairro Candolândia, na quadra formada pelo **Caminho S, Rua D, Rua H**, de formato irregular, abrangendo uma área de **122,12** (cento e vinte e dois metros quadrados e doze décimos quadrados) e um perímetro de **54,02 m**.

Para quem da Rua H olha para o lote 63 inicia-se a descrição no vértice **1** na coordenada (EX: **532.290,2966** NY: **8.613.063,6525**), no azimute de **44°39'38"** com uma distância de **5,79 m** de frente até o vértice **2** de coordenada (EX: **532.294,3667** NY: **8.613.067,7711**), confrontando com **Rua H**, daí deflete à direita no azimute de **134°21'00"** com uma distância de **17,92 m** do lado esquerdo até o vértice **3** de coordenada (EX: **532.307,1842** NY: **8.613.055,2412**), confrontando com **Lote 64**, daí deflete à direita no azimute de **134°21'00"** com uma distância de **3,47 m** do lado esquerdo até o vértice **4** de coordenada (EX: **532.309,6627** NY: **8.613.052,8183**), confrontando com **Área Remanescente**, daí deflete à direita no azimute de **231°22'23"** com uma distância de **6,16 m** ao fundo até o vértice **5** de coordenada (EX: **532.304,8472** NY: **8.613.048,9704**), confrontando com **Área Remanescente**, daí deflete à direita no azimute de **317°37'15"** com uma distância de **7,39 m** do lado direito até o vértice **6** de coordenada (EX: **532.299,8629** NY: **8.613.054,4328**), confrontando com **Área Remanescente**, daí deflete à esquerda no azimute de **313°56'34"** com uma distância de **13,29 m** do lado direito até o vértice **1** de coordenada (EX: **532.290,2966** NY: **8.613.063,6525**), confrontando com **Lote 62**.

Descrição Perimétrica

Pontos	Coordenadas X	Coordenadas Y	Azimute	Distância	
001	002	532.294,3667	8.613.067,7711	44°39'38"	5,790 m
002	003	532.307,1842	8.613.055,2412	134°21'00"	17,924 m
003	004	532.309,6627	8.613.052,8183	134°21'00"	3,466 m
004	005	532.304,8472	8.613.048,9704	231°22'23"	6,164 m
005	006	532.299,8629	8.613.054,4328	317°37'15"	7,395 m
006	001	532.290,2966	8.613.063,6525	313°56'34"	13,286 m

Santo Amaro - Ba, Segunda-feira, 22 de Janeiro de 2024.


Fabio de Mello Lopes

Engenheiro Agrimensor
CREA: 72566/D BA
ART: BA20230479011

Prefeitura Municipal de Santo Amaro

Memorial Descritivo

Quadra 66	Lote 64	Área Total: 103,40 metros ²	Perímetro: 49,72 metros
Beneficiário: Município de Santo Amaro		Município: Santo Amaro BA	

O Lote de terreno sob nº 64, localizado no Bairro Candolândia, na quadra formada pelo **Caminho S, Rua D, Rua H**, localizado na esquina da Rua H, de formato irregular, abrangendo uma área de **103,40** (cento e três metros quadrados e quarenta décimos quadrados) e um perímetro de **49,72 m**.

Para quem da Rua H olha para o lote 64 inicia-se a descrição no vértice **1** na coordenada (EX: **532.293,4216** NY: **8.613.068,8737**), no azimute de **42°18'50"** com uma distância de **5,18 m** de frente até o vértice **2** de coordenada (EX: **532.296,9079** NY: **8.613.072,7031**), confrontando com **Rua H**, daí deflete à direita no azimute de **134°32'50"** com uma distância de **19,92 m** do lado esquerdo até o vértice **3** de coordenada (EX: **532.311,1028** NY: **8.613.058,7308**), confrontando com **Lote 65**, daí deflete à direita no azimute de **228°18'52"** com uma distância de **5,25 m** ao fundo até o vértice **4** de coordenada (EX: **532.307,1842** NY: **8.613.055,2412**), confrontando com **Área Remanescente**, daí deflete à direita no azimute de **314°21'00"** com uma distância de **17,92 m** do lado direito até o vértice **5** de coordenada (EX: **532.294,3667** NY: **8.613.067,7711**), confrontando com **Lote 63**, daí deflete à direita no azimute de **319°23'57"** com uma distância de **1,45 m** do lado direito até o vértice **1** de coordenada (EX: **532.293,4216** NY: **8.613.068,8737**), confrontando com **Rua H**.

Descrição Perimétrica

Pontos	Coordenadas X	Coordenadas Y	Azimute	Distância
001 002	532.296,9079	8.613.072,7031	42°18'50"	5,179 m
002 003	532.311,1028	8.613.058,7308	134°32'50"	19,918 m
003 004	532.307,1842	8.613.055,2412	228°18'52"	5,247 m
004 005	532.294,3667	8.613.067,7711	314°21'00"	17,924 m
005 006	532.293,4216	8.613.068,8737	319°23'57"	1,452 m
006 001	532.296,9079	8.613.072,7031	42°18'50"	5,179 m

Santo Amaro - Ba, Segunda-feira, 22 de Janeiro de 2024.



Fabio de Mello Lopes

Engenheiro Agrimensor

CREA: 72566/D BA

ART: BA20230479011

Prefeitura Municipal de Santo Amaro

Memorial Descritivo

Quadra 66	Lote 65	Área Total: 164,47 metros ²	Perímetro: 70,29 metros
Beneficiário: Município de Santo Amaro			Município: Santo Amaro BA

O Lote de terreno sob nº 65, localizado no Bairro Candolândia, na quadra formada pelo **Caminho S, Rua D, Rua H**, de formato irregular, abrangendo uma área de **164,47** (cento e sessenta e quatro metros quadrados e quarenta e sete decímetros quadrados) e um perímetro de **70,29 m**.

Para quem da Rua H olha para o lote 65 inicia-se a descrição no vértice **1** na coordenada (EX: **532.296,9079** NY: **8.613.072,7031**), no azimute de **45°59'05"** com uma distância de **3,94 m** de frente até o vértice **2** de coordenada (EX: **532.299,7392** NY: **8.613.075,4388**), confrontando com **Rua H**, daí deflete à direita no azimute de **128°08'04"** com uma distância de **14,07 m** do lado esquerdo até o vértice **3** de coordenada (EX: **532.310,8031** NY: **8.613.066,7528**), confrontando com **Lote 66**, daí deflete à esquerda no azimute de **128°08'04"** com uma distância de **15,25 m** do lado esquerdo até o vértice **4** de coordenada (EX: **532.322,7984** NY: **8.613.057,3356**), confrontando com **Área Remanescente**, daí deflete à direita no azimute de **219°16'48"** com uma distância de **7,14 m** ao fundo até o vértice **5** de coordenada (EX: **532.318,2755** NY: **8.613.051,8057**), confrontando com **Área Remanescente**, daí deflete à direita no azimute de **313°59'38"** com uma distância de **9,97 m** do lado direito até o vértice **6** de coordenada (EX: **532.311,1028** NY: **8.613.058,7308**), confrontando com **Área Remanescente**, daí deflete à direita no azimute de **314°32'50"** com uma distância de **19,92 m** do lado direito até o vértice **1** de coordenada (EX: **532.296,9079** NY: **8.613.072,7031**), confrontando com **Lote 64**.

Descrição Perimétrica

Pontos	Coordenadas X	Coordenadas Y	Azimute	Distância	
001	002	532.299,7392	8.613.075,4388	45°59'05"	3,937 m
002	003	532.310,8031	8.613.066,7528	128°08'04"	14,066 m
003	004	532.322,7984	8.613.057,3356	128°08'04"	15,250 m
004	005	532.318,2755	8.613.051,8057	219°16'48"	7,144 m
005	006	532.311,1028	8.613.058,7308	313°59'38"	9,970 m
006	001	532.296,9079	8.613.072,7031	314°32'50"	19,918 m

Santo Amaro - Ba, Segunda-feira, 22 de Janeiro de 2024.


Fábio de Mello Lopes

Engenheiro Agrimensor
CREA: 72566/D BA
ART: BA20230479011

Prefeitura Municipal de Santo Amaro

Memorial Descritivo

Quadra 66	Lote 66	Área Total: 87,78 metros ²	Perímetro: 40,63 metros
Beneficiário: Município de Santo Amaro			Município: Santo Amaro BA

O Lote de terreno sob nº 66, localizado no Bairro Candolândia, na quadra formada pelo **Caminho S, Rua D, Rua H**, localizado na esquina da Rua H, de formato irregular, abrangendo uma área de **87,78** (oitenta e sete metros quadrados e setenta e oito décimos quadrados) e um perímetro de **40,63 m**.

Para quem da Rua H olha para o lote 66 inicia-se a descrição no vértice **1** na coordenada (EX: **532.299,7392** NY: **8.613.075,4388**), no azimute de **36°16'43"** com uma distância de **5,56 m** de frente até o vértice **2** de coordenada (EX: **532.303,0301** NY: **8.613.079,9224**), confrontando com **Rua H**, daí deflete à direita no azimute de **122°30'48"** com uma distância de **3,05 m** do lado esquerdo até o vértice **3** de coordenada (EX: **532.305,5988** NY: **8.613.078,2851**), confrontando com **Rua H**, daí deflete à direita no azimute de **122°30'48"** com uma distância de **11,01 m** do lado esquerdo até o vértice **4** de coordenada (EX: **532.314,8832** NY: **8.613.072,3672**), confrontando com **Lote 67**, daí deflete à direita no azimute de **216°00'24"** com uma distância de **6,94 m** ao fundo até o vértice **5** de coordenada (EX: **532.310,8031** NY: **8.613.066,7528**), confrontando com **Área Remanescente**, daí deflete à direita no azimute de **308°08'04"** com uma distância de **14,07 m** do lado direito até o vértice **1** de coordenada (EX: **532.299,7392** NY: **8.613.075,4388**), confrontando com **Lote 65**.

Descrição Perimétrica

Pontos	Coordenadas X	Coordenadas Y	Azimute	Distância
001 002	532.303,0301	8.613.079,9224	36°16'43"	5,562 m
002 003	532.305,5988	8.613.078,2851	122°30'48"	3,046 m
003 004	532.314,8832	8.613.072,3672	122°30'48"	11,010 m
004 005	532.310,8031	8.613.066,7528	216°00'24"	6,940 m
005 001	532.299,7392	8.613.075,4388	308°08'04"	14,066 m

Santo Amaro - Ba, Segunda-feira, 22 de Janeiro de 2024.



Fábio de Mello Lopes

Engenheiro Agrimensor

CREA: 72566/D BA

ART: BA20230479011

Prefeitura Municipal de Santo Amaro

Memorial Descritivo

Quadra 66	Lote 67	Área Total: 90,12 metros ²	Perímetro: 42,03 metros
Beneficiário: Município de Santo Amaro			Município: Santo Amaro BA

O Lote de terreno sob nº 67, localizado no Bairro Candolândia, na quadra formada pelo **Caminho S, Rua D, Rua H**, de formato irregular, abrangendo uma área de **90,12** (noventa metros quadrados e doze décimos quadrados) e um perímetro de **42,03 m**.

Para quem da Rua H olha para o lote 67 inicia-se a descrição no vértice **1** na coordenada (EX: **532.305,5988** NY: **8.613.078,2851**), no azimute de **33°35'05"** com uma distância de **5,71 m** de frente até o vértice **2** de coordenada (EX: **532.308,7564** NY: **8.613.083,0404**), confrontando com **Rua H**, daí deflete à direita no azimute de **120°09'26"** com uma distância de **12,22 m** do lado esquerdo até o vértice **3** de coordenada (EX: **532.319,3258** NY: **8.613.076,8995**), confrontando com **Lote 68**, daí deflete à esquerda no azimute de **0°00'00"** com uma distância de **0,00 m** do lado esquerdo até o vértice **4** de coordenada (EX: **532.319,3258** NY: **8.613.076,8995**), confrontando com **Lote 68**, daí deflete à esquerda no azimute de **120°09'26"** com uma distância de **2,85 m** do lado esquerdo até o vértice **5** de coordenada (EX: **532.321,7914** NY: **8.613.075,4669**), confrontando com **Área Remanescente**, daí deflete à direita no azimute de **214°59'16"** com uma distância de **6,35 m** ao fundo até o vértice **6** de coordenada (EX: **532.318,1475** NY: **8.613.070,2604**), confrontando com **Área Remanescente**, daí deflete à direita no azimute de **302°50'20"** com uma distância de **3,89 m** do lado direito até o vértice **7** de coordenada (EX: **532.314,8832** NY: **8.613.072,3672**), confrontando com **Área Remanescente**, daí deflete à esquerda no azimute de **302°30'48"** com uma distância de **11,01 m** do lado direito até o vértice **1** de coordenada (EX: **532.305,5988** NY: **8.613.078,2851**), confrontando com **Lote 66**.

Descrição Perimétrica

Pontos	Coordenadas X	Coordenadas Y	Azimute	Distância
001 002	532.308,7564	8.613.083,0404	33°35'05"	5,708 m
002 003	532.319,3258	8.613.076,8995	120°09'25"	12,224 m
003 004	532.321,7914	8.613.075,4669	120°09'29"	2,852 m
004 005	532.318,1475	8.613.070,2604	214°59'14"	6,355 m
005 006	532.314,8832	8.613.072,3672	302°50'18"	3,885 m
006 001	532.305,5988	8.613.078,2851	302°30'49"	11,010 m

Santo Amaro - Ba, Segunda-feira, 22 de Janeiro de 2024.



Fabio de Mello Lopes

Engenheiro Agrimensor

CREA: 72566/D BA

ART: BA20230479011

Prefeitura Municipal de Santo Amaro

Memorial Descritivo

Quadra 66	Lote 68	Área Total: 57,34 metros ²	Perímetro: 34,61 metros
Beneficiário: Município de Santo Amaro			Município: Santo Amaro BA

O Lote de terreno sob nº 68, localizado no Bairro Candolândia, na quadra formada pelo **Caminho S, Rua D, Rua H**, localizado na esquina da Rua H, de formato irregular, abrangendo uma área de **57,34** (cinquenta e sete metros quadrados e trinta e quatro décimos quadrados) e um perímetro de **34,61 m**.

Para quem da Rua H olha para o lote 68 inicia-se a descrição no vértice **1** na coordenada (EX: **532.308,1182** NY: **8.613.083,3911**), no azimute de **32°27'45"** com uma distância de **4,60 m** de frente até o vértice **2** de coordenada (EX: **532.310,5898** NY: **8.613.087,2763**), confrontando com **Rua H**, daí deflete à direita no azimute de **121°12'08"** com uma distância de **12,71 m** do lado esquerdo até o vértice **3** de coordenada (EX: **532.321,4638** NY: **8.613.080,6903**), confrontando com **Lote 69**, daí deflete à direita no azimute de **209°25'23"** com uma distância de **4,35 m** ao fundo até o vértice **4** de coordenada (EX: **532.319,3258** NY: **8.613.076,8995**), confrontando com **Área Remanescente**, daí deflete à direita no azimute de **300°09'26"** com uma distância de **12,22 m** do lado direito até o vértice **5** de coordenada (EX: **532.308,7564** NY: **8.613.083,0404**), confrontando com **Lote 67**, daí deflete à esquerda no azimute de **298°47'22"** com uma distância de **0,73 m** do lado direito até o vértice **1** de coordenada (EX: **532.308,1182** NY: **8.613.083,3911**), confrontando com **Rua H**.

Descrição Perimétrica

Pontos	Coordenadas X	Coordenadas Y	Azimute	Distância
001 002	532.310,5898	8.613.087,2763	32°27'45"	4,605 m
002 003	532.321,4638	8.613.080,6903	121°12'08"	12,713 m
003 004	532.319,3258	8.613.076,8995	209°25'23"	4,352 m
004 005	532.308,7564	8.613.083,0404	300°09'26"	12,224 m
005 001	532.308,1182	8.613.083,3911	298°47'22"	0,728 m

Santo Amaro - Ba, Segunda-feira, 22 de Janeiro de 2024.



Fabio de Mello Lopes

Engenheiro Agrimensor

CREA: 72566/D BA

ART: BA20230479011

Prefeitura Municipal de Santo Amaro

Memorial Descritivo

Quadra 66	Lote 69	Área Total: 109,88 metros ²	Perímetro: 60,84 metros
Beneficiário: Município de Santo Amaro		Município: Santo Amaro BA	

O Lote de terreno sob nº 69, localizado no Bairro Candolândia, na quadra formada pelo **Caminho S, Rua D, Rua H**, localizado na esquina da Rua H, de formato irregular, abrangendo uma área de **109,88** (cento e nove metros quadrados e oitenta e oito décimos quadrados) e um perímetro de **60,84 m**.

Para quem da Rua H olha para o lote 69 inicia-se a descrição no vértice **1** na coordenada (EX: **532.309,7695** NY: **8.613.087,7533**), no azimute de **33°02'16"** com uma distância de **3,62 m** de frente até o vértice **2** de coordenada (EX: **532.311,7429** NY: **8.613.090,7876**), confrontando com **Rua H**, daí deflete à direita no azimute de **118°13'33"** com uma distância de **13,81 m** do lado esquerdo até o vértice **3** de coordenada (EX: **532.323,9098** NY: **8.613.084,2567**), confrontando com **Lote 70**, daí deflete à esquerda no azimute de **115°26'49"** com uma distância de **12,15 m** do lado esquerdo até o vértice **4** de coordenada (EX: **532.334,8808** NY: **8.613.079,0363**), confrontando com **Área Remanescente**, daí deflete à direita no azimute de **202°44'02"** com uma distância de **4,56 m** ao fundo até o vértice **5** de coordenada (EX: **532.333,1200** NY: **8.613.074,8340**), confrontando com **Área Remanescente**, daí deflete à direita no azimute de **296°40'32"** com uma distância de **13,04 m** do lado direito até o vértice **6** de coordenada (EX: **532.321,4638** NY: **8.613.080,6903**), confrontando com **Área Remanescente**, daí deflete à direita no azimute de **301°12'08"** com uma distância de **12,71 m** do lado direito até o vértice **7** de coordenada (EX: **532.310,5898** NY: **8.613.087,2763**), confrontando com **Lote 68**, daí deflete à esquerda no azimute de **300°10'26"** com uma distância de **0,95 m** do lado direito até o vértice **1** de coordenada (EX: **532.309,7695** NY: **8.613.087,7533**), confrontando com **Rua H**.

Descrição Perimétrica

Pontos	Coordenadas X	Coordenadas Y	Azimute	Distância
001 002	532.311,7429	8.613.090,7876	33°02'16"	3,620 m
002 003	532.323,9098	8.613.084,2567	118°13'33"	13,809 m
003 004	532.334,8808	8.613.079,0363	115°26'49"	12,150 m
004 005	532.333,1200	8.613.074,8340	202°44'02"	4,556 m
005 006	532.321,4638	8.613.080,6903	296°40'32"	13,045 m
006 007	532.310,5898	8.613.087,2763	301°12'08"	12,713 m
007 001	532.309,7695	8.613.087,7533	300°10'26"	0,949 m

Santo Amaro - Ba, Segunda-feira, 22 de Janeiro de 2024.


Fábio de Mello Lopes

Engenheiro Agrimensor
CREA: 72566/D BA
ART: BA20230479011

Prefeitura Municipal de Santo Amaro

Memorial Descritivo

Quadra 66	Lote 70	Área Total: 83,58 metros ²	Perímetro: 39,46 metros
Beneficiário: Município de Santo Amaro			Município: Santo Amaro BA

O Lote de terreno sob nº 70, localizado no Bairro Candolândia, na quadra formada pelo **Caminho S, Rua D, Rua H**, de formato irregular, abrangendo uma área de **83,58** (oitenta e três metros quadrados e cinquenta e oito decímetros quadrados) e um perímetro de **39,46 m**.

Para quem da Rua H olha para o lote 70 inicia-se a descrição no vértice **1** na coordenada (EX: **532.311,7429** NY: **8.613.090,7876**), no azimute de **32°24'05"** com uma distância de **6,37 m** de frente até o vértice **2** de coordenada (EX: **532.315,1547** NY: **8.613.096,1634**), confrontando com **Rua H**, daí deflete à direita no azimute de **119°49'48"** com uma distância de **13,30 m** do lado esquerdo até o vértice **3** de coordenada (EX: **532.326,6956** NY: **8.613.089,5458**), confrontando com **Lote 71**, daí deflete à direita no azimute de **207°46'36"** com uma distância de **5,98 m** ao fundo até o vértice **4** de coordenada (EX: **532.323,9098** NY: **8.613.084,2567**), confrontando com **Área Remanescente**, daí deflete à direita no azimute de **298°13'33"** com uma distância de **13,81 m** do lado direito até o vértice **1** de coordenada (EX: **532.311,7429** NY: **8.613.090,7876**), confrontando com **Lote 69**.

Descrição Perimétrica

Pontos	Coordenadas X	Coordenadas Y	Azimute	Distância
001 002	532.315,1547	8.613.096,1634	32°24'05"	6,367 m
002 003	532.326,6956	8.613.089,5458	119°49'48"	13,304 m
003 004	532.323,9098	8.613.084,2567	207°46'36"	5,978 m
004 001	532.311,7429	8.613.090,7876	298°13'33"	13,809 m

Santo Amaro - Ba, Segunda-feira, 22 de Janeiro de 2024.



Fábio de Mello Lopes

Engenheiro Agrimensor

CREA: 72566/D BA

ART: BA20230479011

Prefeitura Municipal de Santo Amaro

Memorial Descritivo

Quadra 66	Lote 71	Área Total: 137,20 metros ²	Perímetro: 60,32 metros
Beneficiário: Município de Santo Amaro			Município: Santo Amaro BA

O Lote de terreno sob nº 71, localizado no Bairro Candolândia, na quadra formada pelo **Caminho S, Rua D, Rua H**, localizado na esquina da Rua H, de formato irregular, abrangendo uma área de **137,20** (cento e trinta e sete metros quadrados e vinte decímetros quadrados) e um perímetro de **60,32 m**.

Para quem da Rua H olha para o lote 71 inicia-se a descrição no vértice **1** na coordenada (EX: **532.314,2264** NY: **8.613.096,6528**), no azimute de **29°49'55"** com uma distância de **5,52 m** de frente até o vértice **2** de coordenada (EX: **532.316,9717** NY: **8.613.101,4402**), confrontando com **Rua H**, daí deflete à direita no azimute de **118°05'01"** com uma distância de **1,40 m** do lado esquerdo até o vértice **3** de coordenada (EX: **532.318,2064** NY: **8.613.100,7814**), confrontando com **Rua H**, daí deflete à esquerda no azimute de **118°05'00"** com uma distância de **10,58 m** do lado esquerdo até o vértice **4** de coordenada (EX: **532.327,5397** NY: **8.613.095,8014**), confrontando com **Lote 72**, daí deflete à esquerda no azimute de **118°05'00"** com uma distância de **2,08 m** do lado esquerdo até o vértice **5** de coordenada (EX: **532.329,3705** NY: **8.613.094,8245**), confrontando com **Área Remanescente**, daí deflete à direita no azimute de **130°12'05"** com uma distância de **3,23 m** do lado esquerdo até o vértice **6** de coordenada (EX: **532.331,8402** NY: **8.613.092,7374**), confrontando com **Área Remanescente**, daí deflete à esquerda no azimute de **117°30'43"** com uma distância de **7,31 m** do lado esquerdo até o vértice **7** de coordenada (EX: **532.338,3208** NY: **8.613.089,3621**), confrontando com **Área Remanescente**, daí deflete à direita no azimute de **205°41'37"** com uma distância de **5,29 m** ao fundo até o vértice **8** de coordenada (EX: **532.336,0256** NY: **8.613.084,5916**), confrontando com **Área Remanescente**, daí deflete à direita no azimute de **297°58'06"** com uma distância de **10,56 m** do lado direito até o vértice **9** de coordenada (EX: **532.326,6956** NY: **8.613.089,5458**), confrontando com **Área Remanescente**, daí deflete à direita no azimute de **299°49'48"** com uma distância de **13,30 m** do lado direito até o vértice **10** de coordenada (EX: **532.315,1547** NY: **8.613.096,1634**), confrontando com **Lote 70**, daí deflete à esquerda no azimute de **297°47'59"** com uma distância de **1,05 m** do lado direito até o vértice **1** de coordenada (EX: **532.314,2264** NY: **8.613.096,6528**), confrontando com **Rua H**.

Descrição Perimétrica

Pontos	Coordenadas X	Coordenadas Y	Azimute	Distância	
001	002	532.316,9717	8.613.101,4402	29°49'55"	5,519 m
002	003	532.318,2064	8.613.100,7814	118°05'01"	1,399 m
003	004	532.327,5397	8.613.095,8014	118°05'00"	10,579 m
004	005	532.329,3705	8.613.094,8245	118°05'00"	2,075 m
005	006	532.331,8402	8.613.092,7374	130°12'05"	3,233 m
006	007	532.338,3208	8.613.089,3621	117°30'43"	7,307 m
007	008	532.336,0256	8.613.084,5916	205°41'37"	5,294 m
008	009	532.326,6956	8.613.089,5458	297°58'06"	10,564 m
009	010	532.315,1547	8.613.096,1634	299°49'48"	13,304 m
010	001	532.314,2264	8.613.096,6528	297°47'59"	1,049 m

Prefeitura Municipal de Santo Amaro

Santo Amaro, Ba, Segunda-feira, 22 de Janeiro de 2024.

Memorial Descritivo



Fabio de Mello Lopes

Engenheiro Agrimensor

CREA: 72566/D BA

ART: BA20230479011

Prefeitura Municipal de Santo Amaro

Memorial Descritivo

Quadra 66	Lote 72	Área Total: 57,45 metros ²	Perímetro: 31,83 metros
Beneficiário: Município de Santo Amaro			Município: Santo Amaro BA

O Lote de terreno sob nº 72, localizado no Bairro Candolândia, na quadra formada pelo **Caminho S, Rua D, Rua H**, distante 1,40 m da esquina da Rua H, de formato irregular, abrangendo uma área de **57,45** (cinquenta e sete metros quadrados e quarenta e cinco décimos quadrados) e um perímetro de **31,83 m**.

Para quem da Rua H olha para o lote 72 inicia-se a descrição no vértice **1** na coordenada (EX: **532.318,2064** NY: **8.613.100,7814**), no azimute de **32°43'18"** com uma distância de **5,32 m** de frente até o vértice **2** de coordenada (EX: **532.321,0840** NY: **8.613.105,2600**), confrontando com **Rua H**, daí deflete à direita no azimute de **115°10'53"** com uma distância de **10,11 m** do lado esquerdo até o vértice **3** de coordenada (EX: **532.330,2329** NY: **8.613.100,9585**), confrontando com **Lote 73**, daí deflete à direita no azimute de **207°34'31"** com uma distância de **5,82 m** ao fundo até o vértice **4** de coordenada (EX: **532.327,5397** NY: **8.613.095,8014**), confrontando com **Área Remanescente**, daí deflete à direita no azimute de **298°05'00"** com uma distância de **10,58 m** do lado direito até o vértice **1** de coordenada (EX: **532.318,2064** NY: **8.613.100,7814**), confrontando com **Lote 71**.

Descrição Perimétrica

Pontos	Coordenadas X	Coordenadas Y	Azimute	Distância
001 002	532.321,0840	8.613.105,2600	32°43'18"	5,323 m
002 003	532.330,2329	8.613.100,9585	115°10'53"	10,110 m
003 004	532.327,5397	8.613.095,8014	207°34'31"	5,818 m
004 001	532.318,2064	8.613.100,7814	298°05'00"	10,579 m

Santo Amaro - Ba, Segunda-feira, 22 de Janeiro de 2024.



Fábio de Mello Lopes

Engenheiro Agrimensor

CREA: 72566/D BA

ART: BA20230479011

Prefeitura Municipal de Santo Amaro

Memorial Descritivo

Quadra 66	Lote 73	Área Total: 71,10 metros ²	Perímetro: 36,53 metros
Beneficiário: Município de Santo Amaro			Município: Santo Amaro BA

O Lote de terreno sob nº 73, localizado no Bairro Candolândia, na quadra formada pelo **Caminho S, Rua D, Rua H**, localizado na esquina da Rua H, de formato irregular, abrangendo uma área de **71,10** (setenta e um metros quadrados e dez decímetros quadrados) e um perímetro de **36,53 m**.

Para quem da Rua H olha para o lote 73 inicia-se a descrição no vértice **1** na coordenada (EX: **532.318,8113** NY: **8.613.106,2951**), no azimute de **24°53'00"** com uma distância de **5,40 m** de frente até o vértice **2** de coordenada (EX: **532.321,0840** NY: **8.613.111,1950**), confrontando com **Rua H**, daí deflete à direita no azimute de **112°46'09"** com uma distância de **12,62 m** do lado esquerdo até o vértice **3** de coordenada (EX: **532.332,7177** NY: **8.613.106,3120**), confrontando com **Lote 74**, daí deflete à direita no azimute de **204°53'55"** com uma distância de **5,90 m** ao fundo até o vértice **4** de coordenada (EX: **532.330,2329** NY: **8.613.100,9585**), confrontando com **Área Remanescente**, daí deflete à direita no azimute de **295°10'53"** com uma distância de **10,11 m** do lado direito até o vértice **5** de coordenada (EX: **532.321,0840** NY: **8.613.105,2600**), confrontando com **Lote 72**, daí deflete à esquerda no azimute de **294°29'13"** com uma distância de **2,50 m** do lado direito até o vértice **1** de coordenada (EX: **532.318,8113** NY: **8.613.106,2951**), confrontando com **Rua H**.

Descrição Perimétrica

Pontos	Coordenadas X	Coordenadas Y	Azimute	Distância
001 002	532.321,0840	8.613.111,1950	24°53'00"	5,401 m
002 003	532.332,7177	8.613.106,3120	112°46'09"	12,617 m
003 004	532.330,2329	8.613.100,9585	204°53'55"	5,902 m
004 005	532.321,0840	8.613.105,2600	295°10'53"	10,110 m
005 001	532.318,8113	8.613.106,2951	294°29'13"	2,497 m

Santo Amaro - Ba, Segunda-feira, 22 de Janeiro de 2024.

Fábio de Mello Lopes

Engenheiro Agrimensor

CREA: 72566/D BA

ART: BA20230479011

Prefeitura Municipal de Santo Amaro

Memorial Descritivo

Quadra 66	Lote 74	Área Total: 80,39 metros ²	Perímetro: 58,95 metros
Beneficiário: Município de Santo Amaro			Município: Santo Amaro BA

O Lote de terreno sob nº 74, localizado no Bairro Candelândia, na quadra formada pelo **Caminho S, Rua D, Rua H**, de formato irregular, abrangendo uma área de **80,39** (oitenta metros quadrados e trinta e nove décimos quadrados) e um perímetro de **58,95 m**.

Para quem da Rua H olha para o lote 74 inicia-se a descrição no vértice **1** na coordenada (EX: **532.321,0840** NY: **8.613.111,1950**), no azimute de **21°45'39"** com uma distância de **2,97 m** de frente até o vértice **2** de coordenada (EX: **532.322,1866** NY: **8.613.113,9571**), confrontando com **Rua H**, daí deflete à direita no azimute de **112°52'12"** com uma distância de **26,27 m** do lado esquerdo até o vértice **3** de coordenada (EX: **532.346,3935** NY: **8.613.103,7467**), confrontando com **Lote 75**, daí deflete à direita no azimute de **200°08'55"** com uma distância de **3,33 m** ao fundo até o vértice **4** de coordenada (EX: **532.345,2459** NY: **8.613.100,6189**), confrontando com **Área Remanescente**, daí deflete à direita no azimute de **294°26'17"** com uma distância de **13,76 m** do lado direito até o vértice **5** de coordenada (EX: **532.332,7177** NY: **8.613.106,3120**), confrontando com **Área Remanescente**, daí deflete à esquerda no azimute de **292°46'09"** com uma distância de **12,62 m** do lado direito até o vértice **1** de coordenada (EX: **532.321,0840** NY: **8.613.111,1950**), confrontando com **Lote 73**.

Descrição Perimétrica

Pontos	Coordenadas X	Coordenadas Y	Azimute	Distância
001 002	532.322,1866	8.613.113,9571	21°45'39"	2,974 m
002 003	532.346,3935	8.613.103,7467	112°52'12"	26,272 m
003 004	532.345,2459	8.613.100,6189	200°08'55"	3,332 m
004 005	532.332,7177	8.613.106,3120	294°26'17"	13,761 m
005 001	532.321,0840	8.613.111,1950	292°46'09"	12,617 m

Santo Amaro - Ba, Segunda-feira, 22 de Janeiro de 2024.

Fábio de Mello Lopes

Engenheiro Agrimensor

CREA: 72566/D BA

ART: BA20230479011

Prefeitura Municipal de Santo Amaro

Memorial Descritivo

Quadra 66	Lote 75	Área Total: 110,10 metros ²	Perímetro: 60,38 metros
Beneficiário: Município de Santo Amaro			Município: Santo Amaro BA

O Lote de terreno sob nº 75, localizado no Bairro Candolândia, na quadra formada pelo **Caminho S, Rua D, Rua H**, de formato irregular, abrangendo uma área de **110,10** (cento e dez metros quadrados e dez décimos quadrados) e um perímetro de **60,36 m**.

Para quem da Rua H olha para o lote 75 inicia-se a descrição no vértice **1** na coordenada (EX: **532.322,1866** NY: **8.613.113,9571**), no azimute de **27°08'33"** com uma distância de **4,00 m** de frente até o vértice **2** de coordenada (EX: **532.324,0093** NY: **8.613.117,5125**), confrontando com **Rua H**, daí deflete à direita no azimute de **111°41'12"** com uma distância de **11,99 m** do lado esquerdo até o vértice **3** de coordenada (EX: **532.335,1490** NY: **8.613.113,0825**), confrontando com **Lote 76**, daí deflete à direita no azimute de **111°41'12"** com uma distância de **13,57 m** do lado esquerdo até o vértice **4** de coordenada (EX: **532.347,7605** NY: **8.613.108,0672**), confrontando com **Área Remanescente**, daí deflete à direita no azimute de **197°33'27"** com uma distância de **4,53 m** ao fundo até o vértice **5** de coordenada (EX: **532.346,3935** NY: **8.613.103,7467**), confrontando com **Área Remanescente**, daí deflete à direita no azimute de **292°52'12"** com uma distância de **26,27 m** do lado direito até o vértice **1** de coordenada (EX: **532.322,1866** NY: **8.613.113,9571**), confrontando com **Lote 74**.

Descrição Perimétrica

Pontos	Coordenadas X	Coordenadas Y	Azimute	Distância
001 002	532.324,0093	8.613.117,5125	27°08'33"	3,995 m
002 003	532.335,1490	8.613.113,0825	111°41'12"	11,988 m
003 004	532.347,7605	8.613.108,0672	111°41'12"	13,572 m
004 005	532.346,3935	8.613.103,7467	197°33'27"	4,532 m
005 001	532.322,1866	8.613.113,9571	292°52'12"	26,272 m

Santo Amaro - Ba, Segunda-feira, 22 de Janeiro de 2024.

Fábio de Mello Lopes

Engenheiro Agrimensor

CREA: 72566/D BA

ART: BA20230479011

Prefeitura Municipal de Santo Amaro

Memorial Descritivo

Quadra 66	Lote 76	Área Total: 88,02 metros ²	Perímetro: 38,60 metros
Beneficiário: Município de Santo Amaro			Município: Santo Amaro BA

O Lote de terreno sob nº 76, localizado no Bairro Candolândia, na quadra formada pelo **Caminho S, Rua D, Rua H**, localizado na esquina da Rua H, de formato irregular, abrangendo uma área de **88,02** (oitenta e oito metros quadrados e dois decímetros quadrados) e um perímetro de **38,60 m**.

Para quem da Rua H olha para o lote 76 inicia-se a descrição no vértice **1** na coordenada (EX: **532.324,0093** NY: **8.613.117,5125**), no azimute de **24°19'11"** com uma distância de **7,51 m** de frente até o vértice **2** de coordenada (EX: **532.327,1034** NY: **8.613.124,3588**), confrontando com **Rua H**, daí deflete à direita no azimute de **112°45'12"** com uma distância de **0,47 m** do lado esquerdo até o vértice **3** de coordenada (EX: **532.327,5374** NY: **8.613.124,1768**), confrontando com **Rua H**, daí deflete à direita no azimute de **112°45'15"** com uma distância de **11,34 m** do lado esquerdo até o vértice **4** de coordenada (EX: **532.337,9945** NY: **8.613.119,7909**), confrontando com **Lote 77**, daí deflete à direita no azimute de **202°59'09"** com uma distância de **7,29 m** ao fundo até o vértice **5** de coordenada (EX: **532.335,1490** NY: **8.613.113,0825**), confrontando com **Área Remanescente**, daí deflete à direita no azimute de **291°41'12"** com uma distância de **11,99 m** do lado direito até o vértice **1** de coordenada (EX: **532.324,0093** NY: **8.613.117,5125**), confrontando com **Lote 75**.

Descrição Perimétrica

Pontos	Coordenadas X	Coordenadas Y	Azimute	Distância
001 002	532.327,1034	8.613.124,3588	24°19'11"	7,513 m
002 003	532.327,5374	8.613.124,1768	112°45'12"	0,471 m
003 004	532.337,9945	8.613.119,7909	112°45'15"	11,340 m
004 005	532.335,1490	8.613.113,0825	202°59'09"	7,287 m
005 001	532.324,0093	8.613.117,5125	291°41'12"	11,988 m

Santo Amaro - Ba, Segunda-feira, 22 de Janeiro de 2024.



Fabio de Mello Lopes

Engenheiro Agrimensor

CREA: 72566/D BA

ART: BA20230479011

Prefeitura Municipal de Santo Amaro

Memorial Descritivo

Quadra 66	Lote 77	Área Total: 93,37 metros ²	Perímetro: 48,18 metros
Beneficiário: Município de Santo Amaro			Município: Santo Amaro BA

O Lote de terreno sob nº 77, localizado no Bairro Candolândia, na quadra formada pelo **Caminho S, Rua D, Rua H**, localizado na esquina da Rua H, de formato irregular, abrangendo uma área de **93,37** (noventa e três metros quadrados e trinta e sete decímetros quadrados) e um perímetro de **48,18 m**.

Para quem da Rua H olha para o lote 77 inicia-se a descrição no vértice **1** na coordenada (EX: **532.327,5374** NY: **8.613.124,1768**), no azimute de **24°17'41"** com uma distância de **5,06 m** de frente até o vértice **2** de coordenada (EX: **532.329,6180** NY: **8.613.128,7862**), confrontando com **Rua H**, daí deflete à direita no azimute de **113°37'22"** com uma distância de **1,24 m** do lado esquerdo até o vértice **3** de coordenada (EX: **532.330,7558** NY: **8.613.128,2886**), confrontando com **Rua H**, daí deflete à direita no azimute de **114°26'18"** com uma distância de **11,28 m** do lado esquerdo até o vértice **4** de coordenada (EX: **532.341,0242** NY: **8.613.123,6223**), confrontando com **Lote 78**, daí deflete à direita no azimute de **116°46'35"** com uma distância de **1,16 m** do lado esquerdo até o vértice **5** de coordenada (EX: **532.342,0618** NY: **8.613.123,0987**), confrontando com **Área Remanescente**, daí deflete à direita no azimute de **117°06'43"** com uma distância de **4,09 m** do lado esquerdo até o vértice **6** de coordenada (EX: **532.345,6988** NY: **8.613.121,2366**), confrontando com **Área Remanescente**, daí deflete à direita no azimute de **211°56'05"** com uma distância de **7,74 m** ao fundo até o vértice **7** de coordenada (EX: **532.341,6033** NY: **8.613.114,6659**), confrontando com **Área Remanescente**, daí deflete à direita no azimute de **324°50'53"** com uma distância de **6,27 m** do lado direito até o vértice **8** de coordenada (EX: **532.337,9945** NY: **8.613.119,7909**), confrontando com **Área Remanescente**, daí deflete à esquerda no azimute de **292°45'15"** com uma distância de **11,34 m** do lado direito até o vértice **1** de coordenada (EX: **532.327,5374** NY: **8.613.124,1768**), confrontando com **Lote 76**.

Descrição Perimétrica

Pontos	Coordenadas X	Coordenadas Y	Azimute	Distância
001 002	532.329,6180	8.613.128,7862	24°17'41"	5,057 m
002 003	532.330,7558	8.613.128,2886	113°37'22"	1,242 m
003 004	532.341,0242	8.613.123,6223	114°26'18"	11,279 m
004 005	532.342,0618	8.613.123,0987	116°46'35"	1,162 m
005 006	532.345,6988	8.613.121,2366	117°06'43"	4,086 m
006 007	532.341,6033	8.613.114,6659	211°56'05"	7,743 m
007 008	532.337,9945	8.613.119,7909	324°50'53"	6,268 m
008 001	532.327,5374	8.613.124,1768	292°45'15"	11,340 m

Santo Amaro - Ba, Segunda-feira, 22 de Janeiro de 2024.


Fábio de Mello Lopes

Engenheiro Agrimensor
CREA: 72566/D BA
ART: BA20230479011

Prefeitura Municipal de Santo Amaro

Memorial Descritivo

Quadra 66	Lote 78	Área Total: 59,70 metros ²	Perímetro: 33,32 metros
Beneficiário: Município de Santo Amaro			Município: Santo Amaro BA

O Lote de terreno sob nº 78, localizado no Bairro Candolândia, na quadra formada pelo **Caminho S, Rua D, Rua H**, de formato irregular, abrangendo uma área de **59,70** (cinquenta e nove metros quadrados e setenta décimos quadrados) e um perímetro de **33,32 m**.

Para quem da Rua H olha para o lote 78 inicia-se a descrição no vértice **1** na coordenada (EX: **532.330,7558** NY: **8.613.128,2886**), no azimute de **19°55'24"** com uma distância de **5,02 m** de frente até o vértice **2** de coordenada (EX: **532.332,4674** NY: **8.613.133,0110**), confrontando com **Rua H**, daí deflete à direita no azimute de **112°20'38"** com uma distância de **9,02 m** do lado esquerdo até o vértice **3** de coordenada (EX: **532.340,8094** NY: **8.613.129,5822**), confrontando com **Lote 79**, daí deflete à esquerda no azimute de **112°20'37"** com uma distância de **2,57 m** do lado esquerdo até o vértice **4** de coordenada (EX: **532.343,1841** NY: **8.613.128,6062**), confrontando com **Área Remanescente**, daí deflete à direita no azimute de **203°25'54"** com uma distância de **5,43 m** ao fundo até o vértice **5** de coordenada (EX: **532.341,0242** NY: **8.613.123,6223**), confrontando com **Área Remanescente**, daí deflete à direita no azimute de **294°26'18"** com uma distância de **11,28 m** do lado direito até o vértice **1** de coordenada (EX: **532.330,7558** NY: **8.613.128,2886**), confrontando com **Lote 77**.

Descrição Perimétrica

Pontos	Coordenadas X	Coordenadas Y	Azimute	Distância
001 002	532.332,4674	8.613.133,0110	19°55'24"	5,023 m
002 003	532.340,8094	8.613.129,5822	112°20'38"	9,019 m
003 004	532.343,1841	8.613.128,6062	112°20'37"	2,568 m
004 005	532.341,0242	8.613.123,6223	203°25'54"	5,432 m
005 001	532.330,7558	8.613.128,2886	294°26'18"	11,279 m

Santo Amaro - Ba, Segunda-feira, 22 de Janeiro de 2024.



Fábio de Mello Lopes

Engenheiro Agrimensor

CREA:72566/D BA

ART: BA20230479011

Prefeitura Municipal de Santo Amaro

Memorial Descritivo

Quadra 66	Lote 79	Área Total: 62,28 metros ²	Perímetro: 31,95 metros
Beneficiário: Município de Santo Amaro			Município: Santo Amaro BA

O Lote de terreno sob nº 79, localizado no Bairro Candolândia, na quadra formada pelo **Caminho S, Rua D, Rua H**, de formato irregular, abrangendo uma área de **62,28** (sessenta e dois metros quadrados e vinte e oito decímetros quadrados) e um perímetro de **31,95 m**.

Para quem da Rua H olha para o lote 79 inicia-se a descrição no vértice **1** na coordenada (EX: **532.332,4674** NY: **8.613.133,0110**), no azimute de **15°21'21"** com uma distância de **6,34 m** de frente até o vértice **2** de coordenada (EX: **532.334,1459** NY: **8.613.139,1233**), confrontando com **Rua H**, daí deflete à direita no azimute de **106°04'01"** com uma distância de **9,26 m** do lado esquerdo até o vértice **3** de coordenada (EX: **532.343,0435** NY: **8.613.136,5607**), confrontando com **Lote 80**, daí deflete à direita no azimute de **197°45'08"** com uma distância de **7,33 m** ao fundo até o vértice **4** de coordenada (EX: **532.340,8094** NY: **8.613.129,5822**), confrontando com **Área Remanescente**, daí deflete à direita no azimute de **292°20'38"** com uma distância de **9,02 m** do lado direito até o vértice **1** de coordenada (EX: **532.332,4674** NY: **8.613.133,0110**), confrontando com **Lote 78**.

Descrição Perimétrica

Pontos	Coordenadas X	Coordenadas Y	Azimute	Distância
001 002	532.334,1459	8.613.139,1233	15°21'21"	6,339 m
002 003	532.343,0435	8.613.136,5607	106°04'01"	9,259 m
003 004	532.340,8094	8.613.129,5822	197°45'08"	7,327 m
004 001	532.332,4674	8.613.133,0110	292°20'38"	9,019 m

Santo Amaro - Ba, Segunda-feira, 22 de Janeiro de 2024.

Fabio de Mello Lopes

Engenheiro Agrimensor

CREA: 72566/D BA

ART: BA20230479011

Prefeitura Municipal de Santo Amaro

Memorial Descritivo

Quadra 66	Lote 80	Área Total: 103,59 metros ²	Perímetro: 45,14 metros
Beneficiário: Município de Santo Amaro			Município: Santo Amaro BA

O Lote de terreno sob nº 80, localizado no Bairro Candolândia, na quadra formada pelo **Caminho S, Rua D, Rua H**, localizado na esquina da Rua H, de formato irregular, abrangendo uma área de **103,59** (cento e três metros quadrados e cinquenta e nove decímetros quadrados) e um perímetro de **45,14 m**.

Para quem da Rua H olha para o lote 80 inicia-se a descrição no vértice **1** na coordenada (EX: **532.333,1818** NY: **8.613.139,3229**), no azimute de **18°37'33"** com uma distância de **6,41 m** de frente até o vértice **2** de coordenada (EX: **532.335,2296** NY: **8.613.145,3985**), confrontando com **Rua H**, daí deflete à direita no azimute de **105°19'02"** com uma distância de **15,93 m** do lado esquerdo até o vértice **3** de coordenada (EX: **532.350,5930** NY: **8.613.141,1906**), confrontando com **Lote 81**, daí deflete à direita no azimute de **195°53'29"** com uma distância de **6,57 m** ao fundo até o vértice **4** de coordenada (EX: **532.348,7929** NY: **8.613.134,8674**), confrontando com **Área Remanescente**, daí deflete à direita no azimute de **286°24'39"** com uma distância de **5,99 m** do lado direito até o vértice **5** de coordenada (EX: **532.343,0435** NY: **8.613.136,5607**), confrontando com **Área Remanescente**, daí deflete à esquerda no azimute de **286°04'01"** com uma distância de **9,26 m** do lado direito até o vértice **6** de coordenada (EX: **532.334,1459** NY: **8.613.139,1233**), confrontando com **Lote 79**, daí deflete à esquerda no azimute de **281°41'45"** com uma distância de **0,98 m** do lado direito até o vértice **1** de coordenada (EX: **532.333,1818** NY: **8.613.139,3229**), confrontando com **Rua H**.

Descrição Perimétrica

Pontos	Coordenadas X	Coordenadas Y	Azimute	Distância	
001	002	532.335,2296	8.613.145,3985	18°37'33"	6,411 m
002	003	532.350,5930	8.613.141,1906	105°19'02"	15,929 m
003	004	532.348,7929	8.613.134,8674	195°53'29"	6,574 m
004	005	532.343,0435	8.613.136,5607	286°24'39"	5,994 m
005	006	532.334,1459	8.613.139,1233	286°04'01"	9,259 m
006	001	532.333,1818	8.613.139,3229	281°41'45"	0,985 m

Santo Amaro - Ba, Segunda-feira, 22 de Janeiro de 2024.


Fábio de Mello Lopes

Engenheiro Agrimensor
CREA: 72566/D BA
ART: BA20230479011

Prefeitura Municipal de Santo Amaro

Memorial Descritivo

Quadra 66	Lote 81	Área Total: 210,46 metros ²	Perímetro: 58,15 metros
Beneficiário: Município de Santo Amaro			Município: Santo Amaro BA

O Lote de terreno sob nº 81, localizado no Bairro Candolândia, na quadra formada pelo **Caminho S, Rua D, Rua H**, distante 4,73 m da esquina da Rua H, de formato irregular, abrangendo uma área de **210,46** (duzentos e dez metros quadrados e quarenta e seis décimos quadrados) e um perímetro de **58,15 m**.

Para quem da Rua H olha para o lote 81 inicia-se a descrição no vértice **1** na coordenada (EX: **532.335,2296** NY: **8.613.145,3985**), no azimute de **18°09'17"** com uma distância de **14,19 m** de frente até o vértice **2** de coordenada (EX: **532.339,6513** NY: **8.613.158,8830**), confrontando com **Rua H**, daí deflete à direita no azimute de **107°58'42"** com uma distância de **14,51 m** do lado esquerdo até o vértice **3** de coordenada (EX: **532.353,4508** NY: **8.613.154,4051**), confrontando com **Lote 82**, daí deflete à direita no azimute de **192°12'11"** com uma distância de **13,52 m** ao fundo até o vértice **4** de coordenada (EX: **532.350,5930** NY: **8.613.141,1906**), confrontando com **Área Remanescente**, daí deflete à direita no azimute de **285°19'02"** com uma distância de **15,93 m** do lado direito até o vértice **1** de coordenada (EX: **532.335,2296** NY: **8.613.145,3985**), confrontando com **Lote 80**.

Descrição Perimétrica

Pontos	Coordenadas X	Coordenadas Y	Azimute	Distância
001 002	532.339,6513	8.613.158,8830	18°09'17"	14,191 m
002 003	532.353,4508	8.613.154,4051	107°58'42"	14,508 m
003 004	532.350,5930	8.613.141,1906	192°12'11"	13,520 m
004 001	532.335,2296	8.613.145,3985	285°19'02"	15,929 m

Santo Amaro - Ba, Segunda-feira, 22 de Janeiro de 2024.


Fábio de Mello Lopes

Engenheiro Agrimensor
CREA: 72566/D BA
ART: BA20230479011

Prefeitura Municipal de Santo Amaro

Memorial Descritivo

Quadra 66	Lote 82	Área Total: 98,88 metros ²	Perímetro: 49,22 metros
Beneficiário: Município de Santo Amaro			Município: Santo Amaro BA

O Lote de terreno sob nº 82, localizado no Bairro Candolândia, na quadra formada pelo **Caminho S, Rua D, Rua H**, localizado na esquina da Rua H, de formato irregular, abrangendo uma área de **98,88** (noventa e oito metros quadrados e oitenta e oito décimos quadrados) e um perímetro de **49,22 m**.

Para quem da Rua H olha para o lote 82 inicia-se a descrição no vértice **1** na coordenada (EX: **532.339,6513** NY: **8.613.158,8830**), no azimute de **17°48'34"** com uma distância de **4,73 m** de frente até o vértice **2** de coordenada (EX: **532.341,0970** NY: **8.613.163,3835**), confrontando com **Rua H**, daí deflete à direita no azimute de **106°02'08"** com uma distância de **1,45 m** do lado esquerdo até o vértice **3** de coordenada (EX: **532.342,4940** NY: **8.613.162,9820**), confrontando com **Rua H**, daí deflete à direita no azimute de **106°02'10"** com uma distância de **18,10 m** do lado esquerdo até o vértice **4** de coordenada (EX: **532.359,8865** NY: **8.613.157,9829**), confrontando com **Lote 83**, daí deflete à direita no azimute de **197°05'07"** com uma distância de **5,33 m** ao fundo até o vértice **5** de coordenada (EX: **532.358,3200** NY: **8.613.152,8865**), confrontando com **Área Remanescente**, daí deflete à direita no azimute de **287°19'16"** com uma distância de **5,10 m** do lado direito até o vértice **6** de coordenada (EX: **532.353,4508** NY: **8.613.154,4051**), confrontando com **Área Remanescente**, daí deflete à direita no azimute de **287°58'42"** com uma distância de **14,51 m** do lado direito até o vértice **1** de coordenada (EX: **532.339,6513** NY: **8.613.158,8830**), confrontando com **Lote 81**.

Descrição Perimétrica

Pontos	Coordenadas X	Coordenadas Y	Azimute	Distância	
001	002	532.341,0970	8.613.163,3835	17°48'34"	4,727 m
002	003	532.342,4940	8.613.162,9820	106°02'08"	1,454 m
003	004	532.359,8865	8.613.157,9829	106°02'10"	18,097 m
004	005	532.358,3200	8.613.152,8865	197°05'07"	5,332 m
005	006	532.353,4508	8.613.154,4051	287°19'16"	5,101 m
006	001	532.339,6513	8.613.158,8830	287°58'42"	14,508 m

Santo Amaro - Ba, Segunda-feira, 22 de Janeiro de 2024.


Fabio de Mello Lopes

Engenheiro Agrimensor
CREA: 72566/D BA
ART: BA20230479011

Prefeitura Municipal de Santo Amaro

Memorial Descritivo

Quadra 66	Lote 83	Área Total: 67,29 metros ²	Perímetro: 43,33 metros
Beneficiário: Município de Santo Amaro			Município: Santo Amaro BA

O Lote de terreno sob nº 83, localizado no Bairro Candolândia, na quadra formada pelo **Caminho S, Rua D, Rua H**, de formato irregular, abrangendo uma área de **67,29** (sessenta e sete metros quadrados e vinte e nove decímetros quadrados) e um perímetro de **43,33 m**.

Para quem da Rua H olha para o lote 83 inicia-se a descrição no vértice **1** na coordenada (EX: **532.342,4940** NY: **8.613.162,9820**), no azimute de **16°12'29"** com uma distância de **3,86 m** de frente até o vértice **2** de coordenada (EX: **532.343,5723** NY: **8.613.166,6913**), confrontando com **Rua H**, daí deflete à direita no azimute de **106°41'20"** com uma distância de **17,69 m** do lado esquerdo até o vértice **3** de coordenada (EX: **532.360,5165** NY: **8.613.161,6114**), confrontando com **Lote 84**, daí deflete à direita no azimute de **189°51'03"** com uma distância de **3,68 m** ao fundo até o vértice **4** de coordenada (EX: **532.359,8865** NY: **8.613.157,9829**), confrontando com **Área Remanescente**, daí deflete à direita no azimute de **286°02'10"** com uma distância de **18,10 m** do lado direito até o vértice **1** de coordenada (EX: **532.342,4940** NY: **8.613.162,9820**), confrontando com **Lote 82**.

Descrição Perimétrica

Pontos	Coordenadas X	Coordenadas Y	Azimute	Distância
001 002	532.343,5723	8.613.166,6913	16°12'29"	3,863 m
002 003	532.360,5165	8.613.161,6114	106°41'20"	17,689 m
003 004	532.359,8865	8.613.157,9829	189°51'03"	3,683 m
004 001	532.342,4940	8.613.162,9820	286°02'10"	18,097 m

Santo Amaro - Ba, Segunda-feira, 22 de Janeiro de 2024.

Fábio de Mello Lopes

Engenheiro Agrimensor

CREA: 72566/D BA

ART: BA20230479011

Prefeitura Municipal de Santo Amaro

Memorial Descritivo

Quadra 66	Lote 84	Área Total: 81,15 metros ²	Perímetro: 50,47 metros
Beneficiário: Município de Santo Amaro			Município: Santo Amaro BA

O Lote de terreno sob nº 84, localizado no Bairro Candolândia, na quadra formada pelo **Caminho S, Rua D, Rua H**, localizado na esquina da Rua H, de formato irregular, abrangendo uma área de **81,15** (oitenta e um metros quadrados e quinze décimos quadrados) e um perímetro de **50,47 m**.

Para quem da Rua H olha para o lote 84 inicia-se a descrição no vértice **1** na coordenada (EX: **532.342,3065** NY: **8.613.167,0176**), no azimute de **19°39'13"** com uma distância de **4,01 m** de frente até o vértice **2** de coordenada (EX: **532.343,6567** NY: **8.613.170,7980**), confrontando com **Rua H**, daí deflete à direita no azimute de **107°36'39"** com uma distância de **21,27 m** do lado esquerdo até o vértice **3** de coordenada (EX: **532.363,9313** NY: **8.613.164,3623**), confrontando com **Lote 85**, daí deflete à direita no azimute de **195°09'41"** com uma distância de **3,61 m** ao fundo até o vértice **4** de coordenada (EX: **532.362,9862** NY: **8.613.160,8745**), confrontando com **Área Remanescente**, daí deflete à direita no azimute de **286°36'55"** com uma distância de **2,58 m** do lado direito até o vértice **5** de coordenada (EX: **532.360,5165** NY: **8.613.161,6114**), confrontando com **Área Remanescente**, daí deflete à direita no azimute de **286°41'20"** com uma distância de **17,69 m** do lado direito até o vértice **6** de coordenada (EX: **532.343,5723** NY: **8.613.166,6913**), confrontando com **Lote 83**, daí deflete à esquerda no azimute de **284°27'16"** com uma distância de **1,31 m** do lado direito até o vértice **1** de coordenada (EX: **532.342,3065** NY: **8.613.167,0176**), confrontando com **Rua H**.

Descrição Perimétrica

Pontos	Coordenadas X	Coordenadas Y	Azimute	Distância	
001	002	532.343,6567	8.613.170,7980	19°39'13"	4,014 m
002	003	532.363,9313	8.613.164,3623	107°36'39"	21,272 m
003	004	532.362,9862	8.613.160,8745	195°09'41"	3,614 m
004	005	532.360,5165	8.613.161,6114	286°36'55"	2,577 m
005	006	532.343,5723	8.613.166,6913	286°41'20"	17,689 m
006	001	532.342,3065	8.613.167,0176	284°27'16"	1,307 m

Santo Amaro - Ba, Segunda-feira, 22 de Janeiro de 2024.


Fabio de Mello Lopes

Engenheiro Agrimensor
CREA: 72566/D BA
ART: BA20230479011

Prefeitura Municipal de Santo Amaro

Memorial Descritivo

Quadra 66	Lote 85	Área Total: 75,02 metros ²	Perímetro: 49,45 metros
Beneficiário: Município de Santo Amaro			Município: Santo Amaro BA

O Lote de terreno sob nº 85, localizado no Bairro Candolândia, na quadra formada pelo **Caminho S, Rua D, Rua H**, de formato irregular, abrangendo uma área de **75,02** (setenta e cinco metros quadrados e dois décimos quadrados) e um perímetro de **49,45 m**.

Para quem da Rua H olha para o lote 85 inicia-se a descrição no vértice **1** na coordenada (EX: **532.343,6567** NY: **8.613.170,7980**), no azimute de **19°17'17"** com uma distância de **3,59 m** de frente até o vértice **2** de coordenada (EX: **532.344,8409** NY: **8.613.174,1818**), confrontando com **Rua H**, daí deflete à direita no azimute de **107°50'08"** com uma distância de **21,09 m** do lado esquerdo até o vértice **3** de coordenada (EX: **532.364,9130** NY: **8.613.167,7236**), confrontando com **Lote 86**, daí deflete à direita no azimute de **196°16'51"** com uma distância de **3,50 m** ao fundo até o vértice **4** de coordenada (EX: **532.363,9313** NY: **8.613.164,3623**), confrontando com **Área Remanescente**, daí deflete à direita no azimute de **287°36'39"** com uma distância de **21,27 m** do lado direito até o vértice **1** de coordenada (EX: **532.343,6567** NY: **8.613.170,7980**), confrontando com **Lote 84**.

Descrição Perimétrica

Pontos	Coordenadas X	Coordenadas Y	Azimute	Distância
001 002	532.344,8409	8.613.174,1818	19°17'17"	3,585 m
002 003	532.364,9130	8.613.167,7236	107°50'08"	21,085 m
003 004	532.363,9313	8.613.164,3623	196°16'51"	3,502 m
004 001	532.343,6567	8.613.170,7980	287°36'39"	21,272 m

Santo Amaro - Ba, Segunda-feira, 22 de Janeiro de 2024.

Fábio de Mello Lopes

Engenheiro Agrimensor

CREA: 72566/D BA

ART: BA20230479011

Prefeitura Municipal de Santo Amaro

Memorial Descritivo

Quadra 66	Lote 86	Área Total: 81,68 metros ²	Perímetro: 49,45 metros
Beneficiário: Município de Santo Amaro			Município: Santo Amaro BA

O Lote de terreno sob nº 86, localizado no Bairro Candolândia, na quadra formada pelo **Caminho S, Rua D, Rua H**, distante 3,89 m da esquina da Rua H, de formato irregular, abrangendo uma área de **81,68** (oitenta e um metros quadrados e sessenta e oito décimos quadrados) e um perímetro de **49,45 m**.

Para quem da Rua H olha para o lote 86 inicia-se a descrição no vértice **1** na coordenada (EX: **532.344,8409** NY: **8.613.174,1818**), no azimute de **21°16'50"** com uma distância de **3,91 m** de frente até o vértice **2** de coordenada (EX: **532.346,2585** NY: **8.613.177,8216**), confrontando com **Rua H**, daí deflete à direita no azimute de **107°39'30"** com uma distância de **20,47 m** do lado esquerdo até o vértice **3** de coordenada (EX: **532.365,7680** NY: **8.613.171,6109**), confrontando com **Lote 87**, daí deflete à direita no azimute de **192°24'20"** com uma distância de **3,98 m** ao fundo até o vértice **4** de coordenada (EX: **532.364,9130** NY: **8.613.167,7236**), confrontando com **Área Remanescente**, daí deflete à direita no azimute de **287°50'08"** com uma distância de **21,09 m** do lado direito até o vértice **1** de coordenada (EX: **532.344,8409** NY: **8.613.174,1818**), confrontando com **Lote 85**.

Descrição Perimétrica

Pontos	Coordenadas X	Coordenadas Y	Azimute	Distância
001 002	532.346,2585	8.613.177,8216	21°16'50"	3,906 m
002 003	532.365,7680	8.613.171,6109	107°39'30"	20,474 m
003 004	532.364,9130	8.613.167,7236	192°24'20"	3,980 m
004 001	532.344,8409	8.613.174,1818	287°50'08"	21,085 m

Santo Amaro - Ba, Segunda-feira, 22 de Janeiro de 2024.



Fábio de Mello Lopes

Engenheiro Agrimensor

CREA: 72566/D BA

ART: BA20230479011

Prefeitura Municipal de Santo Amaro

Memorial Descritivo

Quadra 66	Lote 87	Área Total: 86,96 metros ²	Perímetro: 49,02 metros
Beneficiário: Município de Santo Amaro			Município: Santo Amaro BA

O Lote de terreno sob nº 87, localizado no Bairro Candolândia, na quadra formada pelo **Caminho S, Rua D, Rua H**, localizado na esquina da Rua H, de formato irregular, abrangendo uma área de **86,96** (oitenta e seis metros quadrados e noventa e seis decímetros quadrados) e um perímetro de **49,02 m**.

Para quem da Rua H olha para o lote 87 inicia-se a descrição no vértice **1** na coordenada (EX: **532.346,2585** NY: **8.613.177,8216**), no azimute de **21°22'14"** com uma distância de **3,89 m** de frente até o vértice **2** de coordenada (EX: **532.347,6762** NY: **8.613.181,4444**), confrontando com **Rua H**, daí deflete à direita no azimute de **105°12'23"** com uma distância de **0,84 m** do lado esquerdo até o vértice **3** de coordenada (EX: **532.348,4877** NY: **8.613.181,2239**), confrontando com **Rua H**, daí deflete à esquerda no azimute de **105°12'18"** com uma distância de **19,07 m** do lado esquerdo até o vértice **4** de coordenada (EX: **532.366,8865** NY: **8.613.176,2233**), confrontando com **Lote 88**, daí deflete à direita no azimute de **193°37'49"** com uma distância de **4,75 m** ao fundo até o vértice **5** de coordenada (EX: **532.365,7680** NY: **8.613.171,6109**), confrontando com **Área Remanescente**, daí deflete à direita no azimute de **287°39'30"** com uma distância de **20,47 m** do lado direito até o vértice **1** de coordenada (EX: **532.346,2585** NY: **8.613.177,8216**), confrontando com **Lote 86**.

Descrição Perimétrica

Pontos	Coordenadas X	Coordenadas Y	Azimute	Distância
001 002	532.347,6762	8.613.181,4444	21°22'14"	3,890 m
002 003	532.348,4877	8.613.181,2239	105°12'23"	0,841 m
003 004	532.366,8865	8.613.176,2233	105°12'18"	19,066 m
004 005	532.365,7680	8.613.171,6109	193°37'49"	4,746 m
005 001	532.346,2585	8.613.177,8216	287°39'30"	20,474 m

Santo Amaro - Ba, Segunda-feira, 22 de Janeiro de 2024.

Fabio de Mello Lopes

Engenheiro Agrimensor

CREA: 72566/D BA

ART: BA20230479011

Prefeitura Municipal de Santo Amaro

Memorial Descritivo

Quadra 66	Lote 88	Área Total: 98,21 metros ²	Perímetro: 52,98 metros
Beneficiário: Município de Santo Amaro			Município: Santo Amaro BA

O Lote de terreno sob nº 88, localizado no Bairro Candolândia, na quadra formada pelo **Caminho S, Rua D, Rua H**, localizado na esquina da Rua H, de formato irregular, abrangendo uma área de **98,21** (noventa e oito metros quadrados e vinte e um decímetros quadrados) e um perímetro de **52,98 m**.

Para quem da Rua H olha para o lote 88 inicia-se a descrição no vértice **1** na coordenada (EX: **532.348,4877** NY: **8.613.181,2239**), no azimute de **13°50'10"** com uma distância de **3,79 m** de frente até o vértice **2** de coordenada (EX: **532.349,3948** NY: **8.613.184,9070**), confrontando com **Rua H**, daí deflete à direita no azimute de **101°42'58"** com uma distância de **4,54 m** do lado esquerdo até o vértice **3** de coordenada (EX: **532.353,8380** NY: **8.613.183,9855**), confrontando com **Rua H**, daí deflete à esquerda no azimute de **0°00'00"** com uma distância de **0,00 m** do lado esquerdo até o vértice **4** de coordenada (EX: **532.353,8380** NY: **8.613.183,9855**), confrontando com **Lote 89**, daí deflete à esquerda no azimute de **101°42'58"** com uma distância de **15,41 m** do lado esquerdo até o vértice **5** de coordenada (EX: **532.368,9266** NY: **8.613.180,8564**), confrontando com **Lote 89**, daí deflete à esquerda no azimute de **101°42'57"** com uma distância de **1,99 m** do lado esquerdo até o vértice **6** de coordenada (EX: **532.370,8789** NY: **8.613.180,4515**), confrontando com **Área Remanescente**, daí deflete à direita no azimute de **192°22'35"** com uma distância de **5,16 m** ao fundo até o vértice **7** de coordenada (EX: **532.369,7735** NY: **8.613.175,4138**), confrontando com **Área Remanescente**, daí deflete à direita no azimute de **285°16'03"** com uma distância de **3,00 m** do lado direito até o vértice **8** de coordenada (EX: **532.366,8816** NY: **8.613.176,2032**), confrontando com **Área Remanescente**, daí deflete à direita no azimute de **13°37'13"** com uma distância de **0,02 m** do lado direito até o vértice **9** de coordenada (EX: **532.366,8865** NY: **8.613.176,2233**), confrontando com **Lote 87**, daí deflete à esquerda no azimute de **285°12'18"** com uma distância de **19,07 m** do lado direito até o vértice **1** de coordenada (EX: **532.348,4877** NY: **8.613.181,2239**), confrontando com **Lote 87**.

Descrição Perimétrica

Pontos	Coordenadas X	Coordenadas Y	Azimute	Distância
001 002	532.349,3948	8.613.184,9070	13°50'09"	3,793 m
002 003	532.353,8380	8.613.183,9855	101°43'00"	4,538 m
003 004	532.353,8380	8.613.183,9855	0°00'00"	0,00 m
004 005	532.368,9266	8.613.180,8564	101°42'58"	15,410 m
005 006	532.370,8789	8.613.180,4515	101°43'01"	1,994 m
006 007	532.369,7735	8.613.175,4138	192°22'34"	5,158 m
007 008	532.366,8816	8.613.176,2032	285°16'05"	2,998 m
008 009	532.366,8865	8.613.176,2233	13°42'01"	0,021 m
009 001	532.348,4877	8.613.181,2239	285°12'18"	19,066 m

Santo Amaro - Ba, Segunda-feira, 22 de Janeiro de 2024.



Fábio de Mello Lopes

Engenheiro Agrimensor

CREA:72566/D BA ART: BA20230479011

Prefeitura Municipal de Santo Amaro

Memorial Descritivo

Quadra 66	Lote 89	Área Total: 69,80 metros ²	Perímetro: 39,63 metros
Beneficiário: Município de Santo Amaro			Município: Santo Amaro BA

O Lote de terreno sob nº 89, localizado no Bairro Candolândia, na quadra formada pelo **Caminho S, Rua D, Rua H**, distante 4,54 m da esquina da Rua H, de formato irregular, abrangendo uma área de **69,80** (sessenta e nove metros quadrados e oitenta décimos quadrados) e um perímetro de **39,63 m**.

Para quem da Rua H olha para o lote 89 inicia-se a descrição no vértice **1** na coordenada (EX: **532.353,8380** NY: **8.613.183,9855**), no azimute de **11°00'17"** com uma distância de **4,48 m** de frente até o vértice **2** de coordenada (EX: **532.354,6941** NY: **8.613.188,3878**), confrontando com **Rua H**, daí deflete à direita no azimute de **100°57'47"** com uma distância de **15,04 m** do lado esquerdo até o vértice **3** de coordenada (EX: **532.369,4612** NY: **8.613.185,5272**), confrontando com **Lote 90**, daí deflete à direita no azimute de **186°31'46"** com uma distância de **4,70 m** ao fundo até o vértice **4** de coordenada (EX: **532.368,9266** NY: **8.613.180,8564**), confrontando com **Área Remanescente**, daí deflete à direita no azimute de **281°42'58"** com uma distância de **15,41 m** do lado direito até o vértice **1** de coordenada (EX: **532.353,8380** NY: **8.613.183,9855**), confrontando com **Lote 88**.

Descrição Perimétrica

Pontos	Coordenadas X	Coordenadas Y	Azimute	Distância
001 002	532.354,6941	8.613.188,3878	11°00'17"	4,485 m
002 003	532.369,4612	8.613.185,5272	100°57'47"	15,042 m
003 004	532.368,9266	8.613.180,8564	186°31'46"	4,701 m
004 001	532.353,8380	8.613.183,9855	281°42'58"	15,410 m

Santo Amaro - Ba, Segunda-feira, 22 de Janeiro de 2024.

Fábio de Mello Lopes

Engenheiro Agrimensor

CREA: 72566/D BA

ART: BA20230479011

Prefeitura Municipal de Santo Amaro

Memorial Descritivo

Quadra 66	Lote 90	Área Total: 87,00 metros ²	Perímetro: 45,24 metros
Beneficiário: Município de Santo Amaro			Município: Santo Amaro BA

O Lote de terreno sob nº 90, localizado no Bairro Candolândia, na quadra formada pelo **Caminho S, Rua D, Rua H**, localizado na esquina da Rua H, de formato irregular, abrangendo uma área de **87,00** (oitenta e sete metros quadrados) e um perímetro de **45,24 m**.

Para quem da Rua H olha para o lote 90 inicia-se a descrição no vértice **1** na coordenada (EX: **532.351,7153** NY: **8.613.188,8561**), no azimute de **8°06'59"** com uma distância de **5,02 m** de frente até o vértice **2** de coordenada (EX: **532.352,4242** NY: **8.613.193,8264**), confrontando com **Rua H**, daí deflete à direita no azimute de **100°39'05"** com uma distância de **12,13 m** do lado esquerdo até o vértice **3** de coordenada (EX: **532.364,3406** NY: **8.613.191,5852**), confrontando com **Lote 91**, daí deflete à esquerda no azimute de **100°39'04"** com uma distância de **4,86 m** do lado esquerdo até o vértice **4** de coordenada (EX: **532.369,1153** NY: **8.613.190,6873**), confrontando com **Área Remanescente**, daí deflete à direita no azimute de **176°09'51"** com uma distância de **5,17 m** ao fundo até o vértice **5** de coordenada (EX: **532.369,4612** NY: **8.613.185,5272**), confrontando com **Área Remanescente**, daí deflete à direita no azimute de **280°57'47"** com uma distância de **15,04 m** do lado direito até o vértice **6** de coordenada (EX: **532.354,6941** NY: **8.613.188,3878**), confrontando com **Lote 89**, daí deflete à esquerda no azimute de **278°56'07"** com uma distância de **3,02 m** do lado direito até o vértice **1** de coordenada (EX: **532.351,7153** NY: **8.613.188,8561**), confrontando com **Rua H**.

Descrição Perimétrica

Pontos	Coordenadas X	Coordenadas Y	Azimute	Distância	
001	002	532.352,4242	8.613.193,8264	8°06'59"	5,021 m
002	003	532.364,3406	8.613.191,5852	100°39'05"	12,125 m
003	004	532.369,1153	8.613.190,6873	100°39'04"	4,858 m
004	005	532.369,4612	8.613.185,5272	176°09'51"	5,172 m
005	006	532.354,6941	8.613.188,3878	280°57'47"	15,042 m
006	001	532.351,7153	8.613.188,8561	278°56'07"	3,015 m

Santo Amaro - Ba, Segunda-feira, 22 de Janeiro de 2024.


Fabio de Mello Lopes

Engenheiro Agrimensor
CREA: 72566/D BA
ART: BA20230479011

Prefeitura Municipal de Santo Amaro

Memorial Descritivo

Quadra 66	Lote 91	Área Total: 51,01 metros ²	Perímetro: 32,90 metros
Beneficiário: Município de Santo Amaro			Município: Santo Amaro BA

O Lote de terreno sob nº 91, localizado no Bairro Candolândia, na quadra formada pelo **Caminho S, Rua D, Rua H**, de formato irregular, abrangendo uma área de **51,01** (cinquenta e um metros quadrados e um decímetros quadrados) e um perímetro de **32,90 m**.

Para quem da Rua H olha para o lote 91 inicia-se a descrição no vértice **1** na coordenada (EX: **532.352,4242** NY: **8.613.193,8264**), no azimute de **8°04'29"** com uma distância de **4,33 m** de frente até o vértice **2** de coordenada (EX: **532.353,0317** NY: **8.613.198,1088**), confrontando com **Rua H**, daí deflete à direita no azimute de **102°13'01"** com uma distância de **12,46 m** do lado esquerdo até o vértice **3** de coordenada (EX: **532.365,2086** NY: **8.613.195,4723**), confrontando com **Lote 92**, daí deflete à direita no azimute de **192°35'17"** com uma distância de **3,98 m** ao fundo até o vértice **4** de coordenada (EX: **532.364,3406** NY: **8.613.191,5852**), confrontando com **Área Remanescente**, daí deflete à direita no azimute de **280°39'05"** com uma distância de **12,13 m** do lado direito até o vértice **1** de coordenada (EX: **532.352,4242** NY: **8.613.193,8264**), confrontando com **Lote 90**.

Descrição Perimétrica

Pontos	Coordenadas X	Coordenadas Y	Azimute	Distância
001 002	532.353,0317	8.613.198,1088	8°04'29"	4,325 m
002 003	532.365,2086	8.613.195,4723	102°13'01"	12,459 m
003 004	532.364,3406	8.613.191,5852	192°35'17"	3,983 m
004 001	532.352,4242	8.613.193,8264	280°39'05"	12,125 m

Santo Amaro - Ba, Segunda-feira, 22 de Janeiro de 2024.

Fábio de Mello Lopes

Engenheiro Agrimensor
CREA: 72566/D BA
ART: BA20230479011

Prefeitura Municipal de Santo Amaro

Memorial Descritivo

Quadra 66	Lote 92	Área Total: 102,45 metros ²	Perímetro: 50,59 metros
Beneficiário: Município de Santo Amaro			Município: Santo Amaro BA

O Lote de terreno sob nº 92, localizado no Bairro Candolândia, na quadra formada pelo **Caminho S, Rua D, Rua H**, de formato irregular, abrangendo uma área de **102,45** (cento e dois metros quadrados e quarenta e cinco décimos quadrados) e um perímetro de **50,59 m**.

Para quem da Rua H olha para o lote 92 inicia-se a descrição no vértice **1** na coordenada (EX: **532.353,0317** NY: **8.613.198,1088**), no azimute de **7°04'32"** com uma distância de **4,25 m** de frente até o vértice **2** de coordenada (EX: **532.353,5549** NY: **8.613.202,3238**), confrontando com **Rua H**, daí deflete à direita no azimute de **97°30'57"** com uma distância de **20,26 m** do lado esquerdo até o vértice **3** de coordenada (EX: **532.373,6382** NY: **8.613.199,6741**), confrontando com **Lote 93**, daí deflete à direita no azimute de **188°38'03"** com uma distância de **5,90 m** ao fundo até o vértice **4** de coordenada (EX: **532.372,7522** NY: **8.613.193,8390**), confrontando com **Área Remanescente**, daí deflete à direita no azimute de **282°13'01"** com uma distância de **20,18 m** do lado direito até o vértice **1** de coordenada (EX: **532.353,0317** NY: **8.613.198,1088**), confrontando com **Lote 91**.

Descrição Perimétrica

Pontos	Coordenadas X	Coordenadas Y	Azimute	Distância
001 002	532.353,5549	8.613.202,3238	7°04'32"	4,247 m
002 003	532.373,6382	8.613.199,6741	97°30'57"	20,257 m
003 004	532.372,7522	8.613.193,8390	188°38'03"	5,902 m
004 001	532.353,0317	8.613.198,1088	282°13'01"	20,177 m

Santo Amaro - Ba, Segunda-feira, 22 de Janeiro de 2024.

Fabio de Mello Lopes

Engenheiro Agrimensor

CREA: 72566/D BA

ART: BA20230479011

Prefeitura Municipal de Santo Amaro

Memorial Descritivo

Quadra 66	Lote 93	Área Total: 161,99 metros ²	Perímetro: 58,61 metros
Beneficiário: Município de Santo Amaro			Município: Santo Amaro BA

O Lote de terreno sob nº 93, localizado no Bairro Candolândia, na quadra formada pelo **Caminho S, Rua D, Rua H**, localizado na esquina da Rua H, de formato irregular, abrangendo uma área de **161,99** (cento e sessenta e um metros quadrados e noventa e nove décimos quadrados) e um perímetro de **58,61 m**.

Para quem da Rua H olha para o lote 93 inicia-se a descrição no vértice **1** na coordenada (EX: **532.353,0275** NY: **8.613.202,3554**), no azimute de **6°29'11"** com uma distância de **6,57 m** de frente até o vértice **2** de coordenada (EX: **532.353,7701** NY: **8.613.208,8867**), confrontando com **Rua H**, daí deflete à direita no azimute de **92°32'08"** com uma distância de **19,65 m** do lado esquerdo até o vértice **3** de coordenada (EX: **532.373,4052** NY: **8.613.208,0173**), confrontando com **Lote 94**, daí deflete à direita no azimute de **92°32'08"** com uma distância de **2,95 m** do lado esquerdo até o vértice **4** de coordenada (EX: **532.376,3480** NY: **8.613.207,8870**), confrontando com **Área Remanescente**, daí deflete à direita no azimute de **198°15'36"** com uma distância de **8,65 m** ao fundo até o vértice **5** de coordenada (EX: **532.373,6382** NY: **8.613.199,6741**), confrontando com **Área Remanescente**, daí deflete à direita no azimute de **277°30'57"** com uma distância de **20,26 m** do lado direito até o vértice **6** de coordenada (EX: **532.353,5549** NY: **8.613.202,3238**), confrontando com **Lote 92**, daí deflete à esquerda no azimute de **273°26'04"** com uma distância de **0,53 m** do lado direito até o vértice **1** de coordenada (EX: **532.353,0275** NY: **8.613.202,3554**), confrontando com **Rua H**.

Descrição Perimétrica

Pontos	Coordenadas X	Coordenadas Y	Azimute	Distância	
001	002	532.353,7701	8.613.208,8867	6°29'11"	6,573 m
002	003	532.373,4052	8.613.208,0173	92°32'08"	19,654 m
003	004	532.376,3480	8.613.207,8870	92°32'08"	2,946 m
004	005	532.373,6382	8.613.199,6741	198°15'36"	8,648 m
005	006	532.353,5549	8.613.202,3238	277°30'57"	20,257 m
006	001	532.353,0275	8.613.202,3554	273°26'04"	0,528 m

Santo Amaro - Ba, Segunda-feira, 22 de Janeiro de 2024.


Fábio de Mello Lopes

Engenheiro Agrimensor
CREA: 72566/D BA
ART: BA20230479011

Prefeitura Municipal de Santo Amaro

Memorial Descritivo

Quadra 66	Lote 94	Área Total: 144,73 metros ²	Perímetro: 54,13 metros
Beneficiário: Município de Santo Amaro			Município: Santo Amaro BA

O Lote de terreno sob nº 94, localizado no Bairro Candolândia, na quadra formada pelo **Caminho S, Rua D, Rua H**, localizado na esquina da Rua H, de formato irregular, abrangendo uma área de **144,73** (cento e quarenta e quatro metros quadrados e setenta e três decímetros quadrados) e um perímetro de **54,13 m**.

Para quem da Rua H olha para o lote 94 inicia-se a descrição no vértice **1** na coordenada (EX: **532.353,7701** NY: **8.613.208,8867**), no azimute de **358°07'20"** com uma distância de **6,70 m** de frente até o vértice **2** de coordenada (EX: **532.353,5507** NY: **8.613.215,5784**), confrontando com **Rua H**, daí deflete à direita no azimute de **88°43'45"** com uma distância de **14,65 m** do lado esquerdo até o vértice **3** de coordenada (EX: **532.368,1975** NY: **8.613.215,9033**), confrontando com **Lote 95**, daí deflete à direita no azimute de **88°43'46"** com uma distância de **5,13 m** do lado esquerdo até o vértice **4** de coordenada (EX: **532.373,3302** NY: **8.613.216,0172**), confrontando com **Área Remanescente**, daí deflete à direita no azimute de **179°27'48"** com uma distância de **8,00 m** ao fundo até o vértice **5** de coordenada (EX: **532.373,4052** NY: **8.613.208,0173**), confrontando com **Área Remanescente**, daí deflete à direita no azimute de **272°32'08"** com uma distância de **19,65 m** do lado direito até o vértice **1** de coordenada (EX: **532.353,7701** NY: **8.613.208,8867**), confrontando com **Lote 93**.

Descrição Perimétrica

Pontos	Coordenadas X	Coordenadas Y	Azimute	Distância	
001	002	532.353,5507	8.613.215,5784	358°07'20"	6,695 m
002	003	532.368,1975	8.613.215,9033	88°43'45"	14,650 m
003	004	532.373,3302	8.613.216,0172	88°43'46"	5,134 m
004	005	532.373,4052	8.613.208,0173	179°27'48"	8,000 m
005	001	532.353,7701	8.613.208,8867	272°32'08"	19,654 m

Santo Amaro - Ba, Segunda-feira, 22 de Janeiro de 2024.



Fabio de Mello Lopes

Engenheiro Agrimensor

CREA: 72566/D BA

ART: BA20230479011

Prefeitura Municipal de Santo Amaro

Memorial Descritivo

Quadra 66	Lote 95	Área Total: 67,37 metros ²	Perímetro: 38,22 metros
Beneficiário: Município de Santo Amaro			Município: Santo Amaro BA

O Lote de terreno sob nº 95, localizado no Bairro Candolândia, na quadra formada pelo **Caminho S, Rua D, Rua H**, distante 0,00 m da esquina da Rua H, de formato irregular, abrangendo uma área de **67,37** (sessenta e sete metros quadrados e trinta e sete décimos quadrados) e um perímetro de **38,22 m**.

Para quem da Rua H olha para o lote 95 inicia-se a descrição no vértice **1** na coordenada (EX: **532.353,5507** NY: **8.613.215,5784**), no azimute de **357°40'02"** com uma distância de **4,15 m** de frente até o vértice **2** de coordenada (EX: **532.353,3819** NY: **8.613.219,7216**), confrontando com **Rua H**, daí deflete à direita no azimute de **84°32'48"** com uma distância de **14,21 m** do lado esquerdo até o vértice **3** de coordenada (EX: **532.367,5246** NY: **8.613.221,0718**), confrontando com **Lote 96**, daí deflete à direita no azimute de **172°34'54"** com uma distância de **5,21 m** ao fundo até o vértice **4** de coordenada (EX: **532.368,1975** NY: **8.613.215,9033**), confrontando com **Área Remanescente**, daí deflete à direita no azimute de **268°43'45"** com uma distância de **14,65 m** do lado direito até o vértice **1** de coordenada (EX: **532.353,5507** NY: **8.613.215,5784**), confrontando com **Lote 94**.

Descrição Perimétrica

Pontos	Coordenadas X	Coordenadas Y	Azimute	Distância
001 002	532.353,3819	8.613.219,7216	357°40'02"	4,147 m
002 003	532.367,5246	8.613.221,0718	84°32'48"	14,207 m
003 004	532.368,1975	8.613.215,9033	172°34'54"	5,212 m
004 001	532.353,5507	8.613.215,5784	268°43'45"	14,650 m

Santo Amaro - Ba, Segunda-feira, 22 de Janeiro de 2024.

Fabio de Mello Lopes

Engenheiro Agrimensor

CREA: 72566/D BA

ART: BA20230479011

Prefeitura Municipal de Santo Amaro

Memorial Descritivo

Quadra 66	Lote 96	Área Total: 51,17 metros ²	Perímetro: 37,46 metros
Beneficiário: Município de Santo Amaro			Município: Santo Amaro BA

O Lote de terreno sob nº 96, localizado no Bairro Candolândia, na quadra formada pelo **Caminho S, Rua D, Rua H**, localizado na esquina da Rua H, de formato irregular, abrangendo uma área de **51,17** (cinquenta e um metros quadrados e dezessete decímetros quadrados) e um perímetro de **37,46 m**.

Para quem da Rua H olha para o lote 96 inicia-se a descrição no vértice **1** na coordenada (EX: **532.353,3819** NY: **8.613.219,7216**), no azimute de **354°31'52"** com uma distância de **3,19 m** de frente até o vértice **2** de coordenada (EX: **532.353,0781** NY: **8.613.222,8945**), confrontando com **Rua H**, daí deflete à direita no azimute de **83°32'54"** com uma distância de **11,45 m** do lado esquerdo até o vértice **3** de coordenada (EX: **532.364,4538** NY: **8.613.224,1808**), confrontando com **Lote 97**, daí deflete à direita no azimute de **83°32'54"** com uma distância de **3,87 m** do lado esquerdo até o vértice **4** de coordenada (EX: **532.368,3010** NY: **8.613.224,6159**), confrontando com **Área Remanescente**, daí deflete à direita no azimute de **171°33'10"** com uma distância de **3,45 m** ao fundo até o vértice **5** de coordenada (EX: **532.368,8073** NY: **8.613.221,2068**), confrontando com **Área Remanescente**, daí deflete à direita no azimute de **263°59'30"** com uma distância de **1,29 m** do lado direito até o vértice **6** de coordenada (EX: **532.367,5246** NY: **8.613.221,0718**), confrontando com **Área Remanescente**, daí deflete à direita no azimute de **264°32'48"** com uma distância de **14,21 m** do lado direito até o vértice **1** de coordenada (EX: **532.353,3819** NY: **8.613.219,7216**), confrontando com **Lote 95**.

Descrição Perimétrica

Pontos	Coordenadas X	Coordenadas Y	Azimute	Distância	
001	002	532.353,0781	8.613.222,8945	354°31'52"	3,187 m
002	003	532.364,4538	8.613.224,1808	83°32'54"	11,448 m
003	004	532.368,3010	8.613.224,6159	83°32'54"	3,872 m
004	005	532.368,8073	8.613.221,2068	171°33'10"	3,446 m
005	006	532.367,5246	8.613.221,0718	263°59'30"	1,290 m
006	001	532.353,3819	8.613.219,7216	264°32'48"	14,207 m

Santo Amaro - Ba, Segunda-feira, 22 de Janeiro de 2024.


Fábio de Mello Lopes

Engenheiro Agrimensor
CREA: 72566/D BA
ART: BA20230479011

Prefeitura Municipal de Santo Amaro

Memorial Descritivo

Quadra 66	Lote 97	Área Total: 70,60 metros ²	Perímetro: 35,34 metros
Beneficiário: Município de Santo Amaro			Município: Santo Amaro BA

O Lote de terreno sob nº 97, localizado no Bairro Candolândia, na quadra formada pelo **Caminho S, Rua D, Rua H**, localizado na esquina da Rua H, de formato irregular, abrangendo uma área de **70,60** (setenta metros quadrados e sessenta decímetros quadrados) e um perímetro de **35,34 m**.

Para quem da Rua H olha para o lote 97 inicia-se a descrição no vértice **1** na coordenada (EX: **532.353,0781** NY: **8.613.222,8945**), no azimute de **352°40'25"** com uma distância de **5,47 m** de frente até o vértice **2** de coordenada (EX: **532.352,3807** NY: **8.613.228,3190**), confrontando com **Rua H**, daí deflete à direita no azimute de **76°51'14"** com uma distância de **9,41 m** do lado esquerdo até o vértice **3** de coordenada (EX: **532.361,5407** NY: **8.613.230,4584**), confrontando com **Lote 98**, daí deflete à direita no azimute de **76°51'15"** com uma distância de **2,19 m** do lado esquerdo até o vértice **4** de coordenada (EX: **532.363,6767** NY: **8.613.230,9573**), confrontando com **Área Remanescente**, daí deflete à direita no azimute de **173°27'31"** com uma distância de **6,82 m** ao fundo até o vértice **5** de coordenada (EX: **532.364,4538** NY: **8.613.224,1808**), confrontando com **Área Remanescente**, daí deflete à direita no azimute de **263°32'54"** com uma distância de **11,45 m** do lado direito até o vértice **1** de coordenada (EX: **532.353,0781** NY: **8.613.222,8945**), confrontando com **Lote 96**.

Descrição Perimétrica

Pontos	Coordenadas X	Coordenadas Y	Azimute	Distância	
001	002	532.352,3807	8.613.228,3190	352°40'25"	5,469 m
002	003	532.361,5407	8.613.230,4584	76°51'14"	9,407 m
003	004	532.363,6767	8.613.230,9573	76°51'15"	2,194 m
004	005	532.364,4538	8.613.224,1808	173°27'31"	6,821 m
005	001	532.353,0781	8.613.222,8945	263°32'54"	11,448 m

Santo Amaro - Ba, Segunda-feira, 22 de Janeiro de 2024.



Fabio de Mello Lopes

Engenheiro Agrimensor

CREA: 72566/D BA

ART: BA20230479011

Prefeitura Municipal de Santo Amaro

Memorial Descritivo

Quadra 66	Lote 98	Área Total: 47,83 metros ²	Perímetro: 29,06 metros
Beneficiário: Município de Santo Amaro			Município: Santo Amaro BA

O Lote de terreno sob nº 98, localizado no Bairro Candolândia, na quadra formada pelo **Caminho S, Rua D, Rua H**, distante 0,00 m da esquina da Rua H, de formato irregular, abrangendo uma área de **47,83** (quarenta e sete metros quadrados e oitenta e três décimos quadrados) e um perímetro de **29,06 m**.

Para quem da Rua H olha para o lote 98 inicia-se a descrição no vértice **1** na coordenada (EX: **532.352,3807** NY: **8.613.228,3190**), no azimute de **346°25'50"** com uma distância de **4,92 m** de frente até o vértice **2** de coordenada (EX: **532.351,2257** NY: **8.613.233,1045**), confrontando com **Rua H**, daí deflete à direita no azimute de **75°25'00"** com uma distância de **9,57 m** do lado esquerdo até o vértice **3** de coordenada (EX: **532.360,4870** NY: **8.613.235,5140**), confrontando com **Lote 99**, daí deflete à direita no azimute de **168°13'38"** com uma distância de **5,16 m** ao fundo até o vértice **4** de coordenada (EX: **532.361,5407** NY: **8.613.230,4584**), confrontando com **Área Remanescente**, daí deflete à direita no azimute de **256°51'14"** com uma distância de **9,41 m** do lado direito até o vértice **1** de coordenada (EX: **532.352,3807** NY: **8.613.228,3190**), confrontando com **Lote 97**.

Descrição Perimétrica

Pontos	Coordenadas X	Coordenadas Y	Azimute	Distância
001 002	532.351,2257	8.613.233,1045	346°25'50"	4,923 m
002 003	532.360,4870	8.613.235,5140	75°25'00"	9,570 m
003 004	532.361,5407	8.613.230,4584	168°13'38"	5,164 m
004 001	532.352,3807	8.613.228,3190	256°51'14"	9,407 m

Santo Amaro - Ba, Segunda-feira, 22 de Janeiro de 2024.

Fabio de Mello Lopes

Engenheiro Agrimensor

CREA: 72566/D BA

ART: BA20230479011

Prefeitura Municipal de Santo Amaro

Memorial Descritivo

Quadra 66	Lote 99	Área Total: 51,63 metros ²	Perímetro: 30,06 metros
Beneficiário: Município de Santo Amaro			Município: Santo Amaro BA

O Lote de terreno sob nº 99, localizado no Bairro Candolândia, na quadra formada pelo **Caminho S, Rua D, Rua H**, localizado na esquina da Rua H, de formato irregular, abrangendo uma área de **51,63** (cinquenta e um metros quadrados e sessenta e três decímetros quadrados) e um perímetro de **30,06 m**.

Para quem da Rua H olha para o lote 99 inicia-se a descrição no vértice **1** na coordenada (EX: **532.351,2257** NY: **8.613.233,1045**), no azimute de **345°23'22"** com uma distância de **5,43 m** de frente até o vértice **2** de coordenada (EX: **532.349,8562** NY: **8.613.238,3578**), confrontando com **Rua H**, daí deflete à direita no azimute de **76°42'39"** com uma distância de **8,76 m** do lado esquerdo até o vértice **3** de coordenada (EX: **532.358,3781** NY: **8.613.240,3706**), confrontando com **Lote 100**, daí deflete à direita no azimute de **76°44'52"** com uma distância de **1,09 m** do lado esquerdo até o vértice **4** de coordenada (EX: **532.359,4385** NY: **8.613.240,6203**), confrontando com **Área Remanescente**, daí deflete à direita no azimute de **168°23'48"** com uma distância de **5,21 m** ao fundo até o vértice **5** de coordenada (EX: **532.360,4870** NY: **8.613.235,5140**), confrontando com **Área Remanescente**, daí deflete à direita no azimute de **255°25'00"** com uma distância de **9,57 m** do lado direito até o vértice **1** de coordenada (EX: **532.351,2257** NY: **8.613.233,1045**), confrontando com **Lote 98**.

Descrição Perimétrica

Pontos	Coordenadas X	Coordenadas Y	Azimute	Distância	
001	002	532.349,8562	8.613.238,3578	345°23'22"	5,429 m
002	003	532.358,3781	8.613.240,3706	76°42'39"	8,756 m
003	004	532.359,4385	8.613.240,6203	76°44'52"	1,089 m
004	005	532.360,4870	8.613.235,5140	168°23'48"	5,213 m
005	001	532.351,2257	8.613.233,1045	255°25'00"	9,570 m

Santo Amaro - Ba, Segunda-feira, 22 de Janeiro de 2024.



Fabio de Mello Lopes

Engenheiro Agrimensor

CREA: 72566/D BA

ART: BA20230479011

Prefeitura Municipal de Santo Amaro

Memorial Descritivo

Quadra 66	Lote 100	Área Total: 62,80 metros ²	Perímetro: 31,99 metros
Beneficiário: Município de Santo Amaro			Município: Santo Amaro BA

O Lote de terreno sob nº 100, localizado no Bairro Candolândia, na quadra formada pelo **Caminho S, Rua D, Rua H**, distante 0,00 m da esquina da Rua H, de formato irregular, abrangendo uma área de **62,80** (sessenta e dois metros quadrados e oitenta décimos quadrados) e um perímetro de **31,99 m**.

Para quem da Rua H olha para o lote 100 inicia-se a descrição no vértice **1** na coordenada (EX: **532.349,8562** NY: **8.613.238,3578**), no azimute de **344°17'24"** com uma distância de **7,08 m** de frente até o vértice **2** de coordenada (EX: **532.347,9380** NY: **8.613.245,1774**), confrontando com **Rua H**, daí deflete à direita no azimute de **78°22'53"** com uma distância de **9,34 m** do lado esquerdo até o vértice **3** de coordenada (EX: **532.357,0885** NY: **8.613.247,0588**), confrontando com **Lote 101**, daí deflete à direita no azimute de **169°05'09"** com uma distância de **6,81 m** ao fundo até o vértice **4** de coordenada (EX: **532.358,3781** NY: **8.613.240,3706**), confrontando com **Área Remanescente**, daí deflete à direita no azimute de **256°42'39"** com uma distância de **8,76 m** do lado direito até o vértice **1** de coordenada (EX: **532.349,8562** NY: **8.613.238,3578**), confrontando com **Lote 99**.

Descrição Perimétrica

Pontos	Coordenadas X	Coordenadas Y	Azimute	Distância
001 002	532.347,9380	8.613.245,1774	344°17'24"	7,084 m
002 003	532.357,0885	8.613.247,0588	78°22'53"	9,342 m
003 004	532.358,3781	8.613.240,3706	169°05'09"	6,811 m
004 005	532.349,8562	8.613.238,3578	256°42'39"	8,756 m
005 001	532.347,9380	8.613.245,1774	344°17'24"	7,084 m

Santo Amaro - Ba, Segunda-feira, 22 de Janeiro de 2024.


Fabio de Mello Lopes

Engenheiro Agrimensor
CREA: 72566/D BA
ART: BA20230479011

Prefeitura Municipal de Santo Amaro

Memorial Descritivo

Quadra 66	Lote 101	Área Total: 85,02 metros ²	Perímetro: 39,39 metros
Beneficiário: Município de Santo Amaro			Município: Santo Amaro BA


O Lote de terreno sob nº 101, localizado no Bairro Candolândia, na quadra formada pelo **Caminho S, Rua D, Rua H**, localizado na esquina da Rua H, de formato irregular, abrangendo uma área de **85,02** (oitenta e cinco metros quadrados e dois decímetros quadrados) e um perímetro de **39,39 m**.

Para quem da Rua H olha para o lote 101 inicia-se a descrição no vértice **1** na coordenada (EX: **532.347,9380** NY: **8.613.245,1774**), no azimute de **344°52'39"** com uma distância de **6,45 m** de frente até o vértice **2** de coordenada (EX: **532.346,2564** NY: **8.613.251,4000**), confrontando com **Rua H**, daí deflete à direita no azimute de **78°39'17"** com uma distância de **11,82 m** do lado esquerdo até o vértice **3** de coordenada (EX: **532.357,8435** NY: **8.613.253,7249**), confrontando com **Lote 102**, daí deflete à esquerda no azimute de **348°35'33"** com uma distância de **0,01 m** do lado esquerdo até o vértice **4** de coordenada (EX: **532.357,8415** NY: **8.613.253,7352**), confrontando com **Lote 102**, daí deflete à direita no azimute de **78°36'20"** com uma distância de **1,42 m** do lado esquerdo até o vértice **5** de coordenada (EX: **532.359,2360** NY: **8.613.254,0162**), confrontando com , daí deflete à direita no azimute de **163°44'24"** com uma distância de **6,33 m** ao fundo até o vértice **6** de coordenada (EX: **532.361,0081** NY: **8.613.247,9406**), confrontando com **Área Remanescente**, daí deflete à direita no azimute de **257°19'16"** com uma distância de **4,02 m** do lado direito até o vértice **7** de coordenada (EX: **532.357,0885** NY: **8.613.247,0588**), confrontando com **Área Remanescente**, daí deflete à direita no azimute de **258°22'53"** com uma distância de **9,34 m** do lado direito até o vértice **1** de coordenada (EX: **532.347,9380** NY: **8.613.245,1774**), confrontando com **Lote 100**.

Descrição Perimétrica

Pontos	Coordenadas X	Coordenadas Y	Azimute	Distância	
001	002	532.346,2564	8.613.251,4000	344°52'39"	6,446 m
002	003	532.357,8435	8.613.253,7249	78°39'17"	11,818 m
003	004	532.357,8415	8.613.253,7352	348°35'33"	0,010 m
004	005	532.359,2360	8.613.254,0162	78°36'20"	1,423 m
005	006	532.361,0081	8.613.247,9406	163°44'24"	6,329 m
006	007	532.357,0885	8.613.247,0588	257°19'16"	4,018 m
007	001	532.347,9380	8.613.245,1774	258°22'53"	9,342 m

Santo Amaro - Ba, Segunda-feira, 22 de Janeiro de 2024.



Fabio de Mello Lopes

Engenheiro Agrimensor

CREA:72566/D BA

ART: BA20230479011

Prefeitura Municipal de Santo Amaro

Memorial Descritivo

Quadra 66	Lote 102	Área Total: 74,83 metros ²	Perímetro: 36,58 metros
Beneficiário: Município de Santo Amaro			Município: Santo Amaro BA

O Lote de terreno sob nº 102, localizado no Bairro Candolândia, na quadra formada pelo **Caminho S, Rua D, Rua H**, localizado na esquina da Rua H, de formato irregular, abrangendo uma área de **74,83** (setenta e quatro metros quadrados e oitenta e três decímetros quadrados) e um perímetro de **36,58 m**.

Para quem da Rua H olha para o lote 102 inicia-se a descrição no vértice **1** na coordenada (EX: **532.346,2564** NY: **8.613.251,4000**), no azimute de **343°36'42"** com uma distância de **5,98 m** de frente até o vértice **2** de coordenada (EX: **532.344,5687** NY: **8.613.257,1389**), confrontando com **Rua H**, daí deflete à direita no azimute de **76°31'09"** com uma distância de **9,85 m** do lado esquerdo até o vértice **3** de coordenada (EX: **532.354,1456** NY: **8.613.259,4347**), confrontando com **Lote 103**, daí deflete à esquerda no azimute de **76°20'22"** com uma distância de **2,50 m** do lado esquerdo até o vértice **4** de coordenada (EX: **532.356,5758** NY: **8.613.260,0254**), confrontando com **Área Remanescente**, daí deflete à direita no azimute de **168°37'25"** com uma distância de **6,43 m** ao fundo até o vértice **5** de coordenada (EX: **532.357,8435** NY: **8.613.253,7249**), confrontando com **Área Remanescente**, daí deflete à esquerda no azimute de **0°00'00"** com uma distância de **0,00 m** ao fundo até o vértice **6** de coordenada (EX: **532.357,8435** NY: **8.613.253,7249**), confrontando com **Lote 101**, daí deflete à direita no azimute de **258°39'17"** com uma distância de **11,82 m** do lado direito até o vértice **1** de coordenada (EX: **532.346,2564** NY: **8.613.251,4000**), confrontando com **Lote 101**.

Descrição Perimétrica

Pontos	Coordenadas X	Coordenadas Y	Azimute	Distância	
001	002	532.344,5687	8.613.257,1389	343°36'45"	5,982 m
002	003	532.354,1456	8.613.259,4347	76°31'09"	9,848 m
003	004	532.356,5758	8.613.260,0254	76°20'18"	2,501 m
004	005	532.357,8435	8.613.253,7249	168°37'25"	6,427 m
005	001	532.346,2564	8.613.251,4000	258°39'16"	11,818 m

Santo Amaro - Ba, Segunda-feira, 22 de Janeiro de 2024.


Fábio de Mello Lopes

Engenheiro Agrimensor
CREA: 72566/D BA
ART: BA20230479011

Prefeitura Municipal de Santo Amaro

Memorial Descritivo

Quadra 66	Lote 103	Área Total: 66,78 metros ²	Perímetro: 33,28 metros
Beneficiário: Município de Santo Amaro			Município: Santo Amaro BA

O Lote de terreno sob nº 103, localizado no Bairro Candolândia, na quadra formada pelo **Caminho S, Rua D, Rua H**, distante 0,00m da esquina da Rua H, de formato irregular, abrangendo uma área de **66,78** (sessenta e seis metros quadrados e setenta e oito decímetros quadrados) e um perímetro de **33,28 m**.

Para quem da Rua H olha para o lote 103 inicia-se a descrição no vértice **1** na coordenada (EX: **532.344,5687** NY: **8.613.257,1389**), no azimute de **345°23'49"** com uma distância de **6,48 m** de frente até o vértice **2** de coordenada (EX: **532.342,9362** NY: **8.613.263,4047**), confrontando com **Rua H**, daí deflete à direita no azimute de **72°56'51"** com uma distância de **9,86 m** do lado esquerdo até o vértice **3** de coordenada (EX: **532.352,3592** NY: **8.613.266,2951**), confrontando com **Lote 104**, daí deflete à direita no azimute de **165°24'19"** com uma distância de **7,09 m** ao fundo até o vértice **4** de coordenada (EX: **532.354,1456** NY: **8.613.259,4347**), confrontando com **Área Remanescente**, daí deflete à direita no azimute de **256°31'09"** com uma distância de **9,85 m** do lado direito até o vértice **1** de coordenada (EX: **532.344,5687** NY: **8.613.257,1389**), confrontando com **Lote 102**.

Descrição Perimétrica

Pontos	Coordenadas X	Coordenadas Y	Azimute	Distância	
001	002	532.342,9362	8.613.263,4047	345°23'49"	6,475 m
002	003	532.352,3592	8.613.266,2951	72°56'51"	9,856 m
003	004	532.354,1456	8.613.259,4347	165°24'19"	7,089 m
004	001	532.344,5687	8.613.257,1389	256°31'09"	9,848 m

Santo Amaro - Ba, Segunda-feira, 22 de Janeiro de 2024.

Fabio de Mello Lopes

Engenheiro Agrimensor

CREA: 72566/D BA

ART: BA20230479011

Prefeitura Municipal de Santo Amaro

Memorial Descritivo

Quadra 66	Lote 104	Área Total: 74,90 metros ²	Perímetro: 37,97 metros
Beneficiário: Município de Santo Amaro			Município: Santo Amaro BA

O Lote de terreno sob nº 104, localizado no Bairro Candolândia, na quadra formada pelo **Caminho S, Rua D, Rua H**, localizado na esquina da Rua H, de formato irregular, abrangendo uma área de **74,90** (setenta e quatro metros quadrados e noventa decímetros quadrados) e um perímetro de **37,97 m**.

Para quem da Rua H olha para o lote 104 inicia-se a descrição no vértice **1** na coordenada (EX: **532.342,9362** NY: **8.613.263,4047**), no azimute de **344°19'51"** com uma distância de **5,77 m** de frente até o vértice **2** de coordenada (EX: **532.341,3765** NY: **8.613.268,9649**), confrontando com **Rua H**, daí deflete à direita no azimute de **74°29'16"** com uma distância de **13,51 m** do lado esquerdo até o vértice **3** de coordenada (EX: **532.354,3990** NY: **8.613.272,5794**), confrontando com **Lote 105**, daí deflete à direita no azimute de **167°01'50"** com uma distância de **5,42 m** ao fundo até o vértice **4** de coordenada (EX: **532.355,6162** NY: **8.613.267,2941**), confrontando com **Área Remanescente**, daí deflete à direita no azimute de **252°56'52"** com uma distância de **3,41 m** do lado direito até o vértice **5** de coordenada (EX: **532.352,3592** NY: **8.613.266,2951**), confrontando com **Área Remanescente**, daí deflete à esquerda no azimute de **252°56'51"** com uma distância de **9,86 m** do lado direito até o vértice **1** de coordenada (EX: **532.342,9362** NY: **8.613.263,4047**), confrontando com **Lote 103**.

Descrição Perimétrica

Pontos	Coordenadas X	Coordenadas Y	Azimute	Distância	
001	002	532.341,3765	8.613.268,9649	344°19'51"	5,775 m
002	003	532.354,3990	8.613.272,5794	74°29'16"	13,515 m
003	004	532.355,6162	8.613.267,2941	167°01'50"	5,424 m
004	005	532.352,3592	8.613.266,2951	252°56'52"	3,407 m
005	001	532.342,9362	8.613.263,4047	252°56'51"	9,856 m

Santo Amaro - Ba, Segunda-feira, 22 de Janeiro de 2024.



Fabio de Mello Lopes

Engenheiro Agrimensor

CREA: 72566/D BA

ART: BA20230479011

Prefeitura Municipal de Santo Amaro

Memorial Descritivo

Quadra 66	Lote 105	Área Total: 100,19 metros ²	Perímetro: 44,47 metros
Beneficiário: Município de Santo Amaro			Município: Santo Amaro BA

O Lote de terreno sob nº 105, localizado no Bairro Candolândia, na quadra formada pelo **Caminho S, Rua D, Rua H**, localizado na esquina da Rua H, de formato irregular, abrangendo uma área de **100,19** (cem metros quadrados e dezenove decímetros quadrados) e um perímetro de **44,47 m**.

Para quem da Rua H olha para o lote 105 inicia-se a descrição no vértice **1** na coordenada (EX: **532.340,3429** NY: **8.613.268,6600**), no azimute de **343°12'13"** com uma distância de **6,46 m** de frente até o vértice **2** de coordenada (EX: **532.338,4775** NY: **8.613.274,8400**), confrontando com **Rua H**, daí deflete à direita no azimute de **75°32'44"** com uma distância de **16,13 m** do lado esquerdo até o vértice **3** de coordenada (EX: **532.354,0973** NY: **8.613.278,8663**), confrontando com **Lote 106**, daí deflete à direita no azimute de **166°46'47"** com uma distância de **6,14 m** ao fundo até o vértice **4** de coordenada (EX: **532.355,5023** NY: **8.613.272,8856**), confrontando com **Área Remanescente**, daí deflete à direita no azimute de **254°29'20"** com uma distância de **1,15 m** do lado direito até o vértice **5** de coordenada (EX: **532.354,3990** NY: **8.613.272,5794**), confrontando com **Área Remanescente**, daí deflete à esquerda no azimute de **254°29'16"** com uma distância de **13,51 m** do lado direito até o vértice **6** de coordenada (EX: **532.341,3765** NY: **8.613.268,9649**), confrontando com **Lote 104**, daí deflete à esquerda no azimute de **253°33'39"** com uma distância de **1,08 m** do lado direito até o vértice **1** de coordenada (EX: **532.340,3429** NY: **8.613.268,6600**), confrontando com **Rua H**.

Descrição Perimétrica

Pontos	Coordenadas X	Coordenadas Y	Azimute	Distância	
001	002	532.338,4775	8.613.274,8400	343°12'13"	6,455 m
002	003	532.354,0973	8.613.278,8663	75°32'44"	16,130 m
003	004	532.355,5023	8.613.272,8856	166°46'47"	6,144 m
004	005	532.354,3990	8.613.272,5794	254°29'20"	1,145 m
005	006	532.341,3765	8.613.268,9649	254°29'16"	13,515 m
006	001	532.340,3429	8.613.268,6600	253°33'39"	1,078 m

Santo Amaro - Ba, Segunda-feira, 22 de Janeiro de 2024.


Fabio de Mello Lopes

Engenheiro Agrimensor
CREA: 72566/D BA
ART: BA20230479011

Prefeitura Municipal de Santo Amaro

Memorial Descritivo

Quadra 66	Lote 106	Área Total: 73,52 metros ²	Perímetro: 49,42 metros
Beneficiário: Município de Santo Amaro			Município: Santo Amaro BA

O Lote de terreno sob nº 106, localizado no Bairro Candelândia, na quadra formada pelo **Caminho S, Rua D, Rua H**, localizado na esquina da Rua H, de formato irregular, abrangendo uma área de **73,52** (setenta e três metros quadrados e cinquenta e dois decímetros quadrados) e um perímetro de **49,42 m**.

Para quem da Rua H olha para o lote 106 inicia-se a descrição no vértice **1** na coordenada (EX: **532.338,4775** NY: **8.613.274,8400**), no azimute de **343°05'18"** com uma distância de **3,77 m** de frente até o vértice **2** de coordenada (EX: **532.337,3810** NY: **8.613.278,4462**), confrontando com **Rua H**, daí deflete à direita no azimute de **77°13'25"** com uma distância de **21,36 m** do lado esquerdo até o vértice **3** de coordenada (EX: **532.358,2138** NY: **8.613.283,1703**), confrontando com **Lote 107**, daí deflete à direita no azimute de **169°23'18"** com uma distância de **3,32 m** ao fundo até o vértice **4** de coordenada (EX: **532.358,8261** NY: **8.613.279,9022**), confrontando com **Área Remanescente**, daí deflete à direita no azimute de **257°38'36"** com uma distância de **4,84 m** do lado direito até o vértice **5** de coordenada (EX: **532.354,0973** NY: **8.613.278,8663**), confrontando com **Área Remanescente**, daí deflete à esquerda no azimute de **255°32'44"** com uma distância de **16,13 m** do lado direito até o vértice **1** de coordenada (EX: **532.338,4775** NY: **8.613.274,8400**), confrontando com **Lote 105**.

Descrição Perimétrica

Pontos	Coordenadas X	Coordenadas Y	Azimute	Distância	
001	002	532.337,3810	8.613.278,4462	343°05'18"	3,769 m
002	003	532.358,2138	8.613.283,1703	77°13'25"	21,362 m
003	004	532.358,8261	8.613.279,9022	169°23'18"	3,325 m
004	005	532.354,0973	8.613.278,8663	257°38'36"	4,841 m
005	001	532.338,4775	8.613.274,8400	255°32'44"	16,130 m

Santo Amaro - Ba, Segunda-feira, 22 de Janeiro de 2024.

Fábio de Mello Lopes

Engenheiro Agrimensor

CREA: 72566/D BA

ART: BA20230479011

Prefeitura Municipal de Santo Amaro

Memorial Descritivo

Quadra 66	Lote 107	Área Total: 204,92 metros ²	Perímetro: 62,52 metros
Beneficiário: Município de Santo Amaro			Município: Santo Amaro BA

O Lote de terreno sob nº 107, localizado no Bairro Candolândia, na quadra formada pelo **Caminho S, Rua D, Rua H**, localizado na esquina da Rua H, de formato irregular, abrangendo uma área de **204,92** (duzentos e quatro metros quadrados e noventa e dois decímetros quadrados) e um perímetro de **62,52 m**.

Para quem da Rua H olha para o lote 107 inicia-se a descrição no vértice **1** na coordenada (EX: **532.337,3810** NY: **8.613.278,4462**), no azimute de **348°26'12"** com uma distância de **13,43 m** de frente até o vértice **2** de coordenada (EX: **532.334,6897** NY: **8.613.291,6002**), confrontando com **Rua H**, daí deflete à direita no azimute de **84°48'20"** com uma distância de **2,83 m** do lado esquerdo até o vértice **3** de coordenada (EX: **532.337,5092** NY: **8.613.291,8565**), confrontando com **Área Remanescente**, daí deflete à direita no azimute de **100°26'04"** com uma distância de **14,62 m** do lado esquerdo até o vértice **4** de coordenada (EX: **532.351,8914** NY: **8.613.289,2079**), confrontando com **Área Remanescente**, daí deflete à direita no azimute de **107°34'47"** com uma distância de **6,03 m** do lado esquerdo até o vértice **5** de coordenada (EX: **532.357,6442** NY: **8.613.287,3853**), confrontando com **Área Remanescente**, daí deflete à direita no azimute de **172°18'14"** com uma distância de **4,25 m** ao fundo até o vértice **6** de coordenada (EX: **532.358,2138** NY: **8.613.283,1703**), confrontando com **Área Remanescente**, daí deflete à direita no azimute de **257°13'25"** com uma distância de **21,36 m** do lado direito até o vértice **1** de coordenada (EX: **532.337,3810** NY: **8.613.278,4462**), confrontando com **Lote 106**.

Descrição Perimétrica

Pontos	Coordenadas X	Coordenadas Y	Azimute	Distância	
001	002	532.334,6897	8.613.291,6002	348°26'12"	13,426 m
002	003	532.337,5092	8.613.291,8565	84°48'20"	2,831 m
003	004	532.351,8914	8.613.289,2079	100°26'04"	14,624 m
004	005	532.357,6442	8.613.287,3853	107°34'47"	6,035 m
005	006	532.358,2138	8.613.283,1703	172°18'14"	4,253 m
006	001	532.337,3810	8.613.278,4462	257°13'25"	21,362 m

Santo Amaro - Ba, Segunda-feira, 22 de Janeiro de 2024.



Fabio de Mello Lopes

Engenheiro Agrimensor

CREA: 72566/D BA

ART: BA20230479011

Prefeitura Municipal de Santo Amaro

Memorial Descritivo

Quadra 67	Lote 01	Área Total: 253,96 metros ²	Perímetro: 70,96 metros
Beneficiário: Município de Santo Amaro			Município: Santo Amaro BA

O Lote de terreno sob nº 01, localizado no Bairro Candolândia, na quadra formada pela **Travessa E, Rua E e Rua D**, localizado na esquina da Rua D com a Travessa E, de formato irregular, abrangendo uma área de **253,96** (duzentos e cinquenta e três metros quadrados e noventa e seis decímetros quadrados) e um perímetro de **70,96 m**.

Para quem da Rua D olha para o lote 01 inicia-se a descrição no vértice **1** na coordenada (EX: **532.227,1582** NY: **8.612.899,8965**), no azimute de **136°58'29"** com uma distância de **8,55 m** de frente até o vértice **2** de coordenada (EX: **532.232,9894** NY: **8.612.893,6488**), confrontando com **Rua D**, daí deflete à direita no azimute de **214°55'25"** com uma distância de **4,40 m** do lado esquerdo até o vértice **3** de coordenada (EX: **532.230,4689** NY: **8.612.890,0391**), confrontando com **Travessa E**, daí deflete à esquerda no azimute de **118°04'20"** com uma distância de **1,09 m** do lado esquerdo até o vértice **4** de coordenada (EX: **532.231,4301** NY: **8.612.889,5264**), confrontando com **Travessa E**, daí deflete à direita no azimute de **214°54'30"** com uma distância de **20,34 m** do lado esquerdo até o vértice **5** de coordenada (EX: **532.219,7891** NY: **8.612.872,8445**), confrontando com **Travessa E**, daí deflete à direita no azimute de **304°38'01"** com uma distância de **10,07 m** ao fundo até o vértice **6** de coordenada (EX: **532.211,5016** NY: **8.612.878,5689**), confrontando com **Rua E**, daí deflete à direita no azimute de **33°18'15"** com uma distância de **2,50 m** do lado direito até o vértice **7** de coordenada (EX: **532.212,8750** NY: **8.612.880,6595**), confrontando com **Rua E**, daí deflete à esquerda no azimute de **33°18'13"** com uma distância de **7,11 m** do lado direito até o vértice **8** de coordenada (EX: **532.216,7792** NY: **8.612.886,6022**), confrontando com **Lote 71**, daí deflete à direita no azimute de **33°18'14"** com uma distância de **5,33 m** do lado direito até o vértice **9** de coordenada (EX: **532.219,7037** NY: **8.612.891,0536**), confrontando com **Lote 02**, daí deflete à direita no azimute de **40°07'51"** com uma distância de **11,57 m** do lado direito até o vértice **1** de coordenada (EX: **532.227,1582** NY: **8.612.899,8965**), confrontando com **Lote 02**.

Descrição Perimétrica

Pontos	Coordenadas X	Coordenadas Y	Azimute	Distância	
001	002	532.232,9894	8.612.893,6488	136°58'29"	8,546 m
002	003	532.230,4689	8.612.890,0391	214°55'25"	4,403 m
003	004	532.231,4301	8.612.889,5264	118°04'20"	1,089 m
004	005	532.219,7891	8.612.872,8445	214°54'30"	20,342 m
005	006	532.211,5016	8.612.878,5689	304°38'01"	10,072 m
006	007	532.212,8750	8.612.880,6595	33°18'15"	2,501 m
007	008	532.216,7792	8.612.886,6022	33°18'13"	7,110 m
008	009	532.219,7037	8.612.891,0536	33°18'14"	5,326 m
009	001	532.227,1582	8.612.899,8965	40°07'51"	11,566 m

Santo Amaro - Ba, Segunda-feira, 22 de Janeiro de 2024.


Fábio de Mello Lopes

Engenheiro Agrimensor
CREA:72566/D BA ART: BA20230479011

Prefeitura Municipal de Santo Amaro

Memorial Descritivo

Quadra 67	Lote 02	Área Total: 123,15 metros ²	Perímetro: 51,08 metros
Beneficiário: Município de Santo Amaro			Município: Santo Amaro BA

O Lote de terreno sob nº 02, localizado no Bairro Candolândia, na quadra formada pela **Travessa E, Rua E e Rua D**, localizado na esquina da Rua D, de formato irregular, abrangendo uma área de **123,15** (cento e vinte e três metros quadrados e quinze decímetros quadrados) e um perímetro de **51,08 m**.

Para quem da Rua D olha para o lote 02 inicia-se a descrição no vértice **1** na coordenada (EX: **532.223,6578** NY: **8.612.904,4616**), no azimute de **136°51'02"** com uma distância de **5,77 m** de frente até o vértice **2** de coordenada (EX: **532.227,6047** NY: **8.612.900,2512**), confrontando com **Rua D**, daí deflete à direita no azimute de **231°32'08"** com uma distância de **0,57 m** do lado esquerdo até o vértice **3** de coordenada (EX: **532.227,1582** NY: **8.612.899,8965**), confrontando com **Rua D**, daí deflete à esquerda no azimute de **220°07'51"** com uma distância de **11,57 m** do lado esquerdo até o vértice **4** de coordenada (EX: **532.219,7037** NY: **8.612.891,0536**), confrontando com **Lote 01**, daí deflete à esquerda no azimute de **213°18'14"** com uma distância de **5,33 m** do lado esquerdo até o vértice **5** de coordenada (EX: **532.216,7792** NY: **8.612.886,6022**), confrontando com **Lote 01**, daí deflete à direita no azimute de **302°46'16"** com uma distância de **8,02 m** ao fundo até o vértice **6** de coordenada (EX: **532.210,0330** NY: **8.612.890,9450**), confrontando com **Lote 71**, daí deflete à direita no azimute de **32°14'48"** com uma distância de **4,76 m** do lado direito até o vértice **7** de coordenada (EX: **532.212,5742** NY: **8.612.894,9730**), confrontando com **Lote 70**, daí deflete à direita no azimute de **90°00'01"** com uma distância de **1,73 m** do lado direito até o vértice **8** de coordenada (EX: **532.214,3043** NY: **8.612.894,9730**), confrontando com **Lote 03**, daí deflete à esquerda no azimute de **43°51'43"** com uma distância de **11,55 m** do lado direito até o vértice **9** de coordenada (EX: **532.222,3061** NY: **8.612.903,2992**), confrontando com **Lote 03**, daí deflete à direita no azimute de **49°18'15"** com uma distância de **1,78 m** do lado direito até o vértice **1** de coordenada (EX: **532.223,6578** NY: **8.612.904,4616**), confrontando com **Rua D**.

Descrição Perimétrica

Pontos	Coordenadas X	Coordenadas Y	Azimute	Distância	
001	002	532.227,6047	8.612.900,2512	136°51'02"	5,771 m
002	003	532.227,1582	8.612.899,8965	231°32'08"	0,570 m
003	004	532.219,7037	8.612.891,0536	220°07'51"	11,566 m
004	005	532.216,7792	8.612.886,6022	213°18'14"	5,326 m
005	006	532.210,0330	8.612.890,9450	302°46'16"	8,023 m
006	007	532.212,5742	8.612.894,9730	32°14'48"	4,763 m
007	008	532.214,3043	8.612.894,9730	90°00'01"	1,730 m
008	009	532.222,3061	8.612.903,2992	43°51'43"	11,548 m
009	001	532.223,6578	8.612.904,4616	49°18'15"	1,783 m

Santo Amaro - Ba, Segunda-feira, 22 de Janeiro de 2024.


Fabio de Mello Lopes

Engenheiro Agrimensor

CREA:72566/D BA

ART: BA20230479011

Prefeitura Municipal de Santo Amaro

Memorial Descritivo

Quadra 67	Lote 03	Área Total: 81,19 metros ²	Perímetro: 37,92 metros
Beneficiário: Município de Santo Amaro			Município: Santo Amaro BA

O Lote de terreno sob nº 03, localizado no Bairro Candolândia, na quadra formada pela **Travessa E, Rua E e Rua D**, distante 1,47 m da esquina da Rua D, de formato irregular, abrangendo uma área de **81,19** (oitenta e um metros quadrados e dezenove décimos quadrados) e um perímetro de **37,92 m**.

Para quem da Rua D olha para o lote 03 inicia-se a descrição no vértice **1** na coordenada (EX: **532.218,1056** NY: **8.612.907,4227**), no azimute de **134°28'11"** com uma distância de **5,89 m** de frente até o vértice **2** de coordenada (EX: **532.222,3061** NY: **8.612.903,2992**), confrontando com **Rua D**, daí deflete à direita no azimute de **223°51'43"** com uma distância de **11,55 m** do lado esquerdo até o vértice **3** de coordenada (EX: **532.214,3043** NY: **8.612.894,9730**), confrontando com **Lote 02**, daí deflete à direita no azimute de **270°00'01"** com uma distância de **1,73 m** ao fundo até o vértice **4** de coordenada (EX: **532.212,5742** NY: **8.612.894,9730**), confrontando com **Lote 02**, daí deflete à direita no azimute de **310°28'50"** com uma distância de **5,58 m** ao fundo até o vértice **5** de coordenada (EX: **532.208,3299** NY: **8.612.898,5954**), confrontando com **Lote 70**, daí deflete à direita no azimute de **47°55'06"** com uma distância de **13,17 m** do lado direito até o vértice **1** de coordenada (EX: **532.218,1056** NY: **8.612.907,4227**), confrontando com **Lote 04**.

Descrição Perimétrica

Pontos	Coordenadas X	Coordenadas Y	Azimute	Distância
001 002	532.222,3061	8.612.903,2992	134°28'11"	5,886 m
002 003	532.214,3043	8.612.894,9730	223°51'43"	11,548 m
003 004	532.212,5742	8.612.894,9730	270°00'01"	1,730 m
004 005	532.208,3299	8.612.898,5954	310°28'50"	5,580 m
005 001	532.218,1056	8.612.907,4227	47°55'06"	13,171 m

Santo Amaro - Ba, Segunda-feira, 22 de Janeiro de 2024.



Fábio de Mello Lopes

Engenheiro Agrimensor

CREA:72566/D BA

ART: BA20230479011

Prefeitura Municipal de Santo Amaro

Memorial Descritivo

Quadra 67	Lote 04	Área Total: 83,25 metros ²	Perímetro: 42,98 metros
Beneficiário: Município de Santo Amaro			Município: Santo Amaro BA

O Lote de terreno sob nº 04, localizado no Bairro Candolândia, na quadra formada pela **Travessa E, Rua E e Rua D**, localizado na esquina da Rua D, de formato irregular, abrangendo uma área de **83,25** (oitenta e três metros quadrados e vinte e cinco décimos quadrados) e um perímetro de **42,98 m**.

Para quem da Rua D olha para o lote 04 inicia-se a descrição no vértice **1** na coordenada (EX: **532.215,3451** NY: **8.612.912,6662**), no azimute de **137°51'44"** com uma distância de **5,74 m** de frente até o vértice **2** de coordenada (EX: **532.219,1973** NY: **8.612.908,4085**), confrontando com **Rua D**, daí deflete à direita no azimute de **227°55'05"** com uma distância de **1,47 m** do lado esquerdo até o vértice **3** de coordenada (EX: **532.218,1056** NY: **8.612.907,4227**), confrontando com **Rua D**, daí deflete à direita no azimute de **227°55'06"** com uma distância de **13,17 m** do lado esquerdo até o vértice **4** de coordenada (EX: **532.208,3299** NY: **8.612.898,5954**), confrontando com **Lote 03**, daí deflete à direita no azimute de **313°43'37"** com uma distância de **1,72 m** ao fundo até o vértice **5** de coordenada (EX: **532.207,0864** NY: **8.612.899,7849**), confrontando com **Lote 70**, daí deflete à direita no azimute de **28°48'38"** com uma distância de **1,85 m** ao fundo até o vértice **6** de coordenada (EX: **532.207,9785** NY: **8.612.901,4069**), confrontando com **Lote 69**, daí deflete à esquerda no azimute de **291°23'10"** com uma distância de **4,15 m** ao fundo até o vértice **7** de coordenada (EX: **532.204,1127** NY: **8.612.902,9208**), confrontando com **Lote 69**, daí deflete à direita no azimute de **49°03'15"** com uma distância de **14,48 m** do lado direito até o vértice **8** de coordenada (EX: **532.215,0465** NY: **8.612.912,4072**), confrontando com **Lote 05**, daí deflete à direita no azimute de **49°03'22"** com uma distância de **0,40 m** do lado direito até o vértice **1** de coordenada (EX: **532.215,3451** NY: **8.612.912,6662**), confrontando com **Rua D**.

Descrição Perimétrica

Pontos	Coordenadas X	Coordenadas Y	Azimute	Distância	
001	002	532.227,6047	8.612.908,4085	137°51'44"	5,742 m
002	003	532.227,1582	8.612.907,4227	227°55'05"	1,471 m
003	004	532.219,7037	8.612.898,5954	227°55'06"	13,171 m
004	005	532.216,7792	8.612.899,7849	313°43'37"	1,721 m
005	006	532.210,0330	8.612.901,4069	28°48'38"	1,851 m
006	007	532.212,5742	8.612.902,9208	291°23'10"	4,152 m
007	008	532.214,3043	8.612.912,4072	49°03'15"	14,475 m
008	001	532.222,3061	8.612.912,6662	49°03'22"	0,395 m

Santo Amaro - Ba, Segunda-feira, 22 de Janeiro de 2024.

Fabio de Mello Lopes

Engenheiro Agrimensor

CREA:72566/D BA

ART: BA20230479011

Prefeitura Municipal de Santo Amaro

Memorial Descritivo

Quadra 67	Lote 05	Área Total: 87,76 metros ²	Perímetro: 42,52 metros
Beneficiário: Município de Santo Amaro			Município: Santo Amaro BA

O Lote de terreno sob nº 05, localizado no Bairro Candelândia, na quadra formada pela **Travessa E, Rua E e Rua D**, distante 6,14 m da esquina da Rua D, de formato irregular, abrangendo uma área de **87,76** (oitenta e sete metros quadrados e setenta e seis décimos quadrados) e um perímetro de **42,52 m**.

Para quem da Rua D olha para o lote 05 inicia-se a descrição no vértice **1** na coordenada (EX: **532.211,4635** NY: **8.612.916,7393**), no azimute de **140°24'24"** com uma distância de **5,62 m** de frente até o vértice **2** de coordenada (EX: **532.215,0465** NY: **8.612.912,4072**), confrontando com **Rua D**, daí deflete à direita no azimute de **229°03'15"** com uma distância de **14,48 m** do lado esquerdo até o vértice **3** de coordenada (EX: **532.204,1127** NY: **8.612.902,9208**), confrontando com **Lote 04**, daí deflete à direita no azimute de **301°53'05"** com uma distância de **2,50 m** ao fundo até o vértice **4** de coordenada (EX: **532.201,9924** NY: **8.612.904,2398**), confrontando com **Lote 69**, daí deflete à direita no azimute de **301°53'06"** com uma distância de **3,53 m** ao fundo até o vértice **5** de coordenada (EX: **532.198,9922** NY: **8.612.906,1062**), confrontando com **Área Remanescente**, daí deflete à direita no azimute de **49°32'57"** com uma distância de **16,39 m** do lado direito até o vértice **1** de coordenada (EX: **532.211,4635** NY: **8.612.916,7393**), confrontando com **Lote 06**.

Descrição Perimétrica

Pontos	Coordenadas X	Coordenadas Y	Azimute	Distância
001 002	532.215,0465	8.612.912,4072	140°24'24"	5,622 m
002 003	532.204,1127	8.612.902,9208	229°03'15"	14,475 m
003 004	532.201,9924	8.612.904,2398	301°53'05"	2,497 m
004 005	532.198,9922	8.612.906,1062	301°53'06"	3,533 m
005 001	532.211,4635	8.612.916,7393	49°32'57"	16,389 m

Santo Amaro - Ba, Segunda-feira, 22 de Janeiro de 2024.

Fabio de Mello Lopes

Engenheiro Agrimensor

CREA:72566/D BA

ART: BA20230479011

Prefeitura Municipal de Santo Amaro

Memorial Descritivo

Quadra 67	Lote 06	Área Total: 90,04 metros ²	Perímetro: 44,74 metros
Beneficiário: Município de Santo Amaro			Município: Santo Amaro BA

O Lote de terreno sob nº 06, localizado no Bairro Candolândia, na quadra formada pela **Travessa E, Rua E e Rua D**, distante 11,76 m da esquina da Rua D, de formato irregular, abrangendo uma área de **90,04** (noventa metros quadrados e quatro décimos quadrados) e um perímetro de **44,74 m**.

Para quem da Rua D olha para o lote 06 inicia-se a descrição no vértice **1** na coordenada (EX: **532.207,8366** NY: **8.612.920,8010**), no azimute de **138°14'12"** com uma distância de **5,45 m** de frente até o vértice **2** de coordenada (EX: **532.211,4635** NY: **8.612.916,7393**), confrontando com **Rua D**, daí deflete à direita no azimute de **229°32'57"** com uma distância de **16,39 m** do lado esquerdo até o vértice **3** de coordenada (EX: **532.198,9922** NY: **8.612.906,1062**), confrontando com **Lote 05**, daí deflete à direita no azimute de **305°08'46"** com uma distância de **5,31 m** ao fundo até o vértice **4** de coordenada (EX: **532.194,6488** NY: **8.612.909,1639**), confrontando com **Área Remanescente**, daí deflete à direita no azimute de **48°34'27"** com uma distância de **17,59 m** do lado direito até o vértice **1** de coordenada (EX: **532.207,8366** NY: **8.612.920,8010**), confrontando com **Lote 07**.

Descrição Perimétrica

Pontos	Coordenadas X	Coordenadas Y	Azimute	Distância	
001	002	532.211,4635	8.612.916,7393	138°14'12"	5,445 m
002	003	532.198,9922	8.612.906,1062	229°32'57"	16,389 m
003	004	532.194,6488	8.612.909,1639	305°08'46"	5,312 m
004	001	532.207,8366	8.612.920,8010	48°34'27"	17,588 m

Santo Amaro - Ba, Segunda-feira, 22 de Janeiro de 2024.


Fábio de Mello Lopes

Engenheiro Agrimensor
CREA: 72566/D BA
ART: BA20230479011

Prefeitura Municipal de Santo Amaro

Memorial Descritivo

Quadra 67	Lote 07	Área Total: 121,98 metros ²	Perímetro: 49,49 metros
Beneficiário: Município de Santo Amaro			Município: Santo Amaro BA

O Lote de terreno sob nº 07, localizado no Bairro Candolândia, na quadra formada pela **Travessa E, Rua E e Rua D**, de formato irregular, abrangendo uma área de **121,98** (cento e vinte e um metros quadrados e noventa e oito decímetros quadrados) e um perímetro de **49,49 m**.

Para quem da Rua D olha para o lote 07 inicia-se a descrição no vértice **1** na coordenada (EX: **532.203,5558** NY: **8.612.925,8205**), no azimute de **139°32'28"** com uma distância de **6,60 m** de frente até o vértice **2** de coordenada (EX: **532.207,8366** NY: **8.612.920,8010**), confrontando com **Rua D**, daí deflete à direita no azimute de **228°34'27"** com uma distância de **17,59 m** do lado esquerdo até o vértice **3** de coordenada (EX: **532.194,6488** NY: **8.612.909,1639**), confrontando com **Lote 06**, daí deflete à direita no azimute de **314°03'20"** com uma distância de **7,04 m** ao fundo até o vértice **4** de coordenada (EX: **532.189,5866** NY: **8.612.914,0620**), confrontando com **Área Remanescente**, daí deflete à direita no azimute de **49°54'40"** com uma distância de **18,26 m** do lado direito até o vértice **1** de coordenada (EX: **532.203,5558** NY: **8.612.925,8205**), confrontando com **Lote 08**.

Descrição Perimétrica

Pontos	Coordenadas X	Coordenadas Y	Azimute	Distância
001 002	532.207,8366	8.612.920,8010	139°32'28"	6,597 m
002 003	532.194,6488	8.612.909,1639	228°34'27"	17,588 m
003 004	532.189,5866	8.612.914,0620	314°03'20"	7,044 m
004 001	532.203,5558	8.612.925,8205	49°54'40"	18,259 m

Santo Amaro - Ba, Segunda-feira, 22 de Janeiro de 2024.

Fábio de Mello Lopes

Engenheiro Agrimensor

CREA:72566/D BA

ART: BA20230479011

Prefeitura Municipal de Santo Amaro

Memorial Descritivo

Quadra 67	Lote 08	Área Total: 100,36 metros ²	Perímetro: 46,82 metros
Beneficiário: Município de Santo Amaro			Município: Santo Amaro BA

O Lote de terreno sob nº 08, localizado no Bairro Candolândia, na quadra formada pela **Travessa E, Rua E e Rua D**, localizado na esquina da , de formato irregular, abrangendo uma área de **100,36** (cem metros quadrados e trinta e seis decímetros quadrados) e um perímetro de **46,82 m**.

Para quem da Rua D olha para o lote 08 inicia-se a descrição no vértice **1** na coordenada (EX: **532.200,4281** NY: **8.612.930,5395**), no azimute de **146°27'50"** com uma distância de **5,66 m** de frente até o vértice **2** de coordenada (EX: **532.203,5558** NY: **8.612.925,8205**), confrontando com **Rua D**, daí deflete à direita no azimute de **229°54'40"** com uma distância de **18,26 m** do lado esquerdo até o vértice **3** de coordenada (EX: **532.189,5866** NY: **8.612.914,0620**), confrontando com **Lote 07**, daí deflete à direita no azimute de **341°17'17"** com uma distância de **6,29 m** ao fundo até o vértice **4** de coordenada (EX: **532.187,5681** NY: **8.612.920,0213**), confrontando com **Área Remanescente**, daí deflete à direita no azimute de **50°17'09"** com uma distância de **1,29 m** do lado direito até o vértice **5** de coordenada (EX: **532.188,5613** NY: **8.612.920,8463**), confrontando com **Área Remanescente**, daí deflete à direita no azimute de **50°45'25"** com uma distância de **15,32 m** do lado direito até o vértice **1** de coordenada (EX: **532.200,4281** NY: **8.612.930,5395**), confrontando com **Lote 09**.

Descrição Perimétrica

Pontos	Coordenadas X	Coordenadas Y	Azimute	Distância
001 002	532.203,5558	8.612.925,8205	146°27'50"	5,661 m
002 003	532.189,5866	8.612.914,0620	229°54'40"	18,259 m
003 004	532.187,5681	8.612.920,0213	341°17'17"	6,292 m
004 005	532.188,5613	8.612.920,8463	50°17'09"	1,291 m
005 001	532.200,4281	8.612.930,5395	50°45'25"	15,322 m

Santo Amaro - Ba, Segunda-feira, 22 de Janeiro de 2024.

Fábio de Mello Lopes

Engenheiro Agrimensor

CREA:72566/D BA

ART: BA20230479011

Prefeitura Municipal de Santo Amaro

Memorial Descritivo

Quadra 67	Lote 09	Área Total: 69,66 metros ²	Perímetro: 44,65 metros
Beneficiário: Município de Santo Amaro			Município: Santo Amaro BA

O Lote de terreno sob nº 09, localizado no Bairro Candolândia, na quadra formada pela **Travessa E, Rua E e Rua D**, localizado na esquina da Rua D, de formato irregular, abrangendo uma área de **69,66** (sessenta e nove metros quadrados e sessenta e seis decímetros quadrados) e um perímetro de **44,65 m**.

Para quem da Rua D olha para o lote 09 inicia-se a descrição no vértice **1** na coordenada (EX: **532.196,9877** NY: **8.612.938,4921**), no azimute de **147°25'57"** com uma distância de **8,39 m** de frente até o vértice **2** de coordenada (EX: **532.201,5053** NY: **8.612.931,4194**), confrontando com **Rua D**, daí deflete à direita no azimute de **230°45'25"** com uma distância de **1,39 m** do lado esquerdo até o vértice **3** de coordenada (EX: **532.200,4281** NY: **8.612.930,5395**), confrontando com **Rua D**, daí deflete à esquerda no azimute de **230°45'25"** com uma distância de **15,32 m** do lado esquerdo até o vértice **4** de coordenada (EX: **532.188,5613** NY: **8.612.920,8463**), confrontando com **Lote 08**, daí deflete à direita no azimute de **25°31'33"** com uma distância de **19,55 m** do lado esquerdo até o vértice **1** de coordenada (EX: **532.196,9877** NY: **8.612.938,4921**), confrontando com **Lote 10**.

Descrição Perimétrica

Pontos	Coordenadas X	Coordenadas Y	Azimute	Distância
001 002	532.201,5053	8.612.931,4194	147°25'57"	8,392 m
002 003	532.200,4281	8.612.930,5395	230°45'25"	1,391 m
003 004	532.188,5613	8.612.920,8463	230°45'25"	15,322 m
004 001	532.196,9877	8.612.938,4921	25°31'33"	19,554 m

Santo Amaro - Ba, Segunda-feira, 22 de Janeiro de 2024.



Fabio de Mello Lopes

Engenheiro Agrimensor

CREA:72566/D BA

ART: BA20230479011

Prefeitura Municipal de Santo Amaro

Memorial Descritivo

Quadra 67	Lote 10	Área Total: 138,88 metros ²	Perímetro: 58,86 metros
Beneficiário: Município de Santo Amaro			Município: Santo Amaro BA

O Lote de terreno sob nº 10, localizado no Bairro Candolândia, na quadra formada pela **Travessa E, Rua E e Rua D**, de formato irregular, abrangendo uma área de **138,88** (cento e trinta e oito metros quadrados e oitenta e oito decímetros quadrados) e um perímetro de **58,86 m**.

Para quem da Rua D olha para o lote 10 inicia-se a descrição no vértice **1** na coordenada (EX: **532.191,3648** NY: **8.612.943,7385**), no azimute de **111°58'50"** com uma distância de **1,43 m** de frente até o vértice **2** de coordenada (EX: **532.192,6944** NY: **8.612.943,2018**), confrontando com **Rua D**, daí deflete à direita no azimute de **207°33'10"** com uma distância de **2,49 m** de frente até o vértice **3** de coordenada (EX: **532.191,5410** NY: **8.612.940,9911**), confrontando com **Rua D**, daí deflete à direita no azimute de **114°38'47"** com uma distância de **5,99 m** de frente até o vértice **4** de coordenada (EX: **532.196,9877** NY: **8.612.938,4921**), confrontando com **Rua D**, daí deflete à direita no azimute de **205°31'33"** com uma distância de **19,55 m** do lado esquerdo até o vértice **5** de coordenada (EX: **532.188,5613** NY: **8.612.920,8463**), confrontando com **Lote 09**, daí deflete à direita no azimute de **292°16'54"** com uma distância de **7,10 m** ao fundo até o vértice **6** de coordenada (EX: **532.181,9933** NY: **8.612.923,5376**), confrontando com **Área Remanescente**, daí deflete à direita no azimute de **29°22'05"** com uma distância de **7,25 m** do lado direito até o vértice **7** de coordenada (EX: **532.185,5496** NY: **8.612.929,8574**), confrontando com **Área Remanescente**, daí deflete à esquerda no azimute de **22°43'48"** com uma distância de **15,05 m** do lado direito até o vértice **1** de coordenada (EX: **532.191,3648** NY: **8.612.943,7385**), confrontando com **Lote 11**.

Descrição Perimétrica

Pontos	Coordenadas X	Coordenadas Y	Azimute	Distância
001 002	532.192,6944	8.612.943,2018	111°58'50"	1,434 m
002 003	532.191,5410	8.612.940,9911	207°33'10"	2,494 m
003 004	532.196,9877	8.612.938,4921	114°38'47"	5,993 m
004 005	532.188,5613	8.612.920,8463	205°31'33"	19,554 m
005 006	532.181,9933	8.612.923,5376	292°16'54"	7,098 m
006 007	532.185,5496	8.612.929,8574	29°22'05"	7,252 m
007 001	532.191,3648	8.612.943,7385	22°43'48"	15,050 m

Santo Amaro - Ba, Segunda-feira, 22 de Janeiro de 2024.

Fábio de Mello Lopes

Engenheiro Agrimensor

CREA:72566/D BA ART: BA20230479011

Prefeitura Municipal de Santo Amaro

Memorial Descritivo

Quadra 67	Lote 11	Área Total: 79,03 metros ²	Perímetro: 40,34 metros
Beneficiário: Município de Santo Amaro			Município: Santo Amaro BA

O Lote de terreno sob nº 11, localizado no Bairro Candolândia, na quadra formada pela , **Travessa E, Rua E e Rua D**, de formato irregular, abrangendo uma área de **79,03** (setenta e nove metros quadrados e três décimos quadrados) e um perímetro de **40,34 m**.

Para quem da Rua D olha para o lote 11 inicia-se a descrição no vértice **1** na coordenada (EX: **532.186,3365** NY: **8.612.945,5348**), no azimute de **109°39'30"** com uma distância de **5,34 m** de frente até o vértice **2** de coordenada (EX: **532.191,3648** NY: **8.612.943,7385**), confrontando com **Rua D**, daí deflete à direita no azimute de **202°43'48"** com uma distância de **15,05 m** do lado esquerdo até o vértice **3** de coordenada (EX: **532.185,5496** NY: **8.612.929,8574**), confrontando com **Lote 10**, daí deflete à direita no azimute de **294°10'22"** com uma distância de **5,32 m** ao fundo até o vértice **4** de coordenada (EX: **532.180,6956** NY: **8.612.932,0361**), confrontando com **Área Remanescente**, daí deflete à direita no azimute de **22°40'45"** com uma distância de **14,63 m** do lado direito até o vértice **1** de coordenada (EX: **532.186,3365** NY: **8.612.945,5348**), confrontando com **Lote 12**.

Descrição Perimétrica

Pontos	Coordenadas X	Coordenadas Y	Azimute	Distância
001 002	532.191,3648	8.612.943,7385	109°39'30"	5,340 m
002 003	532.185,5496	8.612.929,8574	202°43'48"	15,050 m
003 004	532.180,6956	8.612.932,0361	294°10'22"	5,321 m
004 001	532.186,3365	8.612.945,5348	22°40'45"	14,630 m

Santo Amaro - Ba, Segunda-feira, 22 de Janeiro de 2024.


Fábio de Mello Lopes

Engenheiro Agrimensor

CREA: 72566/D BA

ART: BA20230479011

Prefeitura Municipal de Santo Amaro

Memorial Descritivo

Quadra 67	Lote 12	Área Total: 227,04 metros ²	Perímetro: 60,38 metros
Beneficiário: Município de Santo Amaro			Município: Santo Amaro BA

O Lote de terreno sob nº 12, localizado no Bairro Candolândia, na quadra formada pela **Travessa E, Rua E e Rua D**, localizado na esquina da Rua D, de formato irregular, abrangendo uma área de **227,04** (duzentos e vinte e sete metros quadrados e quatro décimos quadrados) e um perímetro de **60,38 m**.

Para quem da Rua D olha para o lote 12 inicia-se a descrição no vértice **1** na coordenada (EX: **532.174,0574** NY: **8.612.952,5742**), no azimute de **113°46'47"** com uma distância de **14,05 m** de frente até o vértice **2** de coordenada (EX: **532.186,9113** NY: **8.612.946,9104**), confrontando com **Rua D**, daí deflete à direita no azimute de **202°40'45"** com uma distância de **1,49 m** do lado esquerdo até o vértice **3** de coordenada (EX: **532.186,3365** NY: **8.612.945,5348**), confrontando com **Rua D**, daí deflete à esquerda no azimute de **202°40'45"** com uma distância de **14,63 m** do lado esquerdo até o vértice **4** de coordenada (EX: **532.180,6956** NY: **8.612.932,0361**), confrontando com **Lote 11**, daí deflete à direita no azimute de **294°52'48"** com uma distância de **14,37 m** ao fundo até o vértice **5** de coordenada (EX: **532.167,6556** NY: **8.612.938,0835**), confrontando com **Área Remanescente**, daí deflete à direita no azimute de **23°50'05"** com uma distância de **3,79 m** do lado direito até o vértice **6** de coordenada (EX: **532.169,1869** NY: **8.612.941,5498**), confrontando com **Área Remanescente**, daí deflete à direita no azimute de **23°50'06"** com uma distância de **10,48 m** do lado direito até o vértice **7** de coordenada (EX: **532.173,4217** NY: **8.612.951,1354**), confrontando com **Lote 13**, daí deflete à esquerda no azimute de **23°50'06"** com uma distância de **1,57 m** do lado direito até o vértice **1** de coordenada (EX: **532.174,0574** NY: **8.612.952,5742**), confrontando com **Rua D**.

Descrição Perimétrica

Pontos	Coordenadas X	Coordenadas Y	Azimute	Distância
001 002	532.186,9113	8.612.946,9104	113°46'47"	14,046 m
002 003	532.186,3365	8.612.945,5348	202°40'45"	1,491 m
003 004	532.180,6956	8.612.932,0361	202°40'45"	14,630 m
004 001	532.167,6556	8.612.938,0835	294°52'48"	14,374 m
005 006	532.169,1869	8.612.941,5498	23°50'05"	3,789 m
006 007	532.173,4217	8.612.951,1354	23°50'06"	10,479 m
007 001	532.174,0574	8.612.952,5742	23°50'06"	1,573 m

Santo Amaro - Ba, Segunda-feira, 22 de Janeiro de 2024.


Fábio de Mello Lopes

Engenheiro Agrimensor
CREA:72566/D BA
ART: BA20230479011

Prefeitura Municipal de Santo Amaro

Memorial Descritivo

Quadra 67	Lote 13	Área Total: 63,33 metros ²	Perímetro: 32,95 metros
Beneficiário: Município de Santo Amaro			Município: Santo Amaro BA

O Lote de terreno sob nº 13, localizado no Bairro Candolândia, na quadra formada pela **Travessa E, Rua E e Rua D**, de formato irregular, abrangendo uma área de **63,33** (sessenta e três metros quadrados e trinta e três decímetros quadrados) e um perímetro de **32,95 m**.

Para quem da Rua D olha para o lote 13 inicia-se a descrição no vértice **1** na coordenada (EX: **532.167,2337** NY: **8.612.953,2542**), no azimute de **108°54'06"** com uma distância de **6,54 m** de frente até o vértice **2** de coordenada (EX: **532.173,4217** NY: **8.612.951,1354**), confrontando com **Rua D**, daí deflete à direita no azimute de **203°50'06"** com uma distância de **10,48 m** do lado esquerdo até o vértice **3** de coordenada (EX: **532.169,1869** NY: **8.612.941,5498**), confrontando com **Lote 12**, daí deflete à direita no azimute de **291°18'55"** com uma distância de **5,73 m** ao fundo até o vértice **4** de coordenada (EX: **532.163,8527** NY: **8.612.943,6312**), confrontando com **Área Remanescente**, daí deflete à direita no azimute de **19°21'33"** com uma distância de **10,20 m** do lado direito até o vértice **1** de coordenada (EX: **532.167,2337** NY: **8.612.953,2542**), confrontando com **Lote 14**.

Descrição Perimétrica

Pontos	Coordenadas X	Coordenadas Y	Azimute	Distância	
001	002	532.173,4217	8.612.951,1354	108°54'06"	6,541 m
002	003	532.169,1869	8.612.941,5498	203°50'06"	10,479 m
003	004	532.163,8527	8.612.943,6312	291°18'55"	5,726 m
004	001	532.167,2337	8.612.953,2542	19°21'33"	10,200 m

Santo Amaro - Ba, Segunda-feira, 22 de Janeiro de 2024.

Fábio de Mello Lopes

Engenheiro Agrimensor

CREA:72566/D BA

ART: BA20230479011

Prefeitura Municipal de Santo Amaro

Memorial Descritivo

Quadra 67	Lote 14	Área Total: 59,51 metros ²	Perímetro: 33,31 metros
Beneficiário: Município de Santo Amaro			Município: Santo Amaro BA


O Lote de terreno sob nº 14, localizado no Bairro Candolândia, na quadra formada pela **Travessa E, Rua E e Rua D**, de formato irregular, abrangendo uma área de **59,51** (cinquenta e nove metros quadrados e cinquenta e um decímetros quadrados) e um perímetro de 33,31 m.

Para quem da Rua D olha para o lote 14 inicia-se a descrição no vértice **1** na coordenada (EX: **532.162,1942** NY: **8.612.955,0511**), no azimute de **109°37'27"** com uma distância de **5,35 m** de frente até o vértice **2** de coordenada (EX: **532.167,2337** NY: **8.612.953,2542**), confrontando com **Rua D**, daí deflete à direita no azimute de **199°21'33"** com uma distância de **10,20 m** do lado esquerdo até o vértice **3** de coordenada (EX: **532.163,8527** NY: **8.612.943,6312**), confrontando com **Lote 13**, daí deflete à esquerda no azimute de **199°21'30"** com uma distância de **1,32 m** do lado esquerdo até o vértice **4** de coordenada (EX: **532.163,4157** NY: **8.612.942,3875**), confrontando com **Área Remanescente**, daí deflete à direita no azimute de **291°37'23"** com uma distância de **5,10 m** ao fundo até o vértice **5** de coordenada (EX: **532.158,6739** NY: **8.612.944,2672**), confrontando com **Área Remanescente**, daí deflete à direita no azimute de **18°46'25"** com uma distância de **2,64 m** do lado direito até o vértice **6** de coordenada (EX: **532.159,5242** NY: **8.612.946,7689**), confrontando com **Área Remanescente**, daí deflete à esquerda no azimute de **17°52'04"** com uma distância de **8,70 m** do lado direito até o vértice **1** de coordenada (EX: **532.162,1942** NY: **8.612.955,0511**), confrontando com **Lote 15**.

Descrição Perimétrica

Pontos	Coordenadas X	Coordenadas Y	Azimute	Distância	
001	002	532.167,2337	8.612.953,2542	109°37'27"	5,350 m
002	003	532.163,8527	8.612.943,6312	199°21'33"	10,200 m
003	004	532.163,4157	8.612.942,3875	199°21'30"	1,318 m
004	005	532.158,6739	8.612.944,2672	291°37'23"	5,101 m
005	006	532.159,5242	8.612.946,7689	18°46'25"	2,642 m
006	001	532.162,1942	8.612.955,0511	17°52'04"	8,702 m

Santo Amaro - Ba, Segunda-feira, 22 de Janeiro de 2024.



Fábio de Mello Lopes

Engenheiro Agrimensor

CREA:72566/D BA

ART: BA20230479011

Prefeitura Municipal de Santo Amaro

Memorial Descritivo

Quadra 67	Lote 15	Área Total: 41,97 metros ²	Perímetro: 27,04 metros
Beneficiário: Município de Santo Amaro			Município: Santo Amaro BA

O Lote de terreno sob nº 15, localizado no Bairro Candolândia, na quadra formada pela **Travessa E, Rua E e Rua D**, localizado na esquina da Rua D, de formato irregular, abrangendo uma área de **41,97** (quarenta e um metros quadrados e noventa e sete decímetros quadrados) e um perímetro de **27,04 m**.

Para quem da Rua D olha para o lote 15 inicia-se a descrição no vértice **1** na coordenada (EX: **532.157,1413** NY: **8.612.956,5757**), no azimute de **106°47'22"** com uma distância de **5,28 m** de frente até o vértice **2** de coordenada (EX: **532.162,1942** NY: **8.612.955,0511**), confrontando com **Rua D**, daí deflete à direita no azimute de **197°52'04"** com uma distância de **8,70 m** do lado esquerdo até o vértice **3** de coordenada (EX: **532.159,5242** NY: **8.612.946,7689**), confrontando com **Lote 14**, daí deflete à direita no azimute de **287°59'28"** com uma distância de **4,43 m** ao fundo até o vértice **4** de coordenada (EX: **532.155,3115** NY: **8.612.948,1370**), confrontando com **Área Remanescente**, daí deflete à direita no azimute de **12°15'24"** com uma distância de **7,97 m** do lado direito até o vértice **5** de coordenada (EX: **532.157,0038** NY: **8.612.955,9268**), confrontando com **Lote 16**, daí deflete à esquerda no azimute de **11°57'52"** com uma distância de **0,66 m** do lado direito até o vértice **1** de coordenada (EX: **532.157,1413** NY: **8.612.956,5757**), confrontando com **Rua D**.

Descrição Perimétrica

Pontos	Coordenadas X	Coordenadas Y	Azimute	Distância
001 002	532.162,1942	8.612.955,0511	106°47'22"	5,278 m
002 003	532.159,5242	8.612.946,7689	197°52'04"	8,702 m
003 004	532.155,3115	8.612.948,1370	287°59'28"	4,429 m
004 005	532.157,0038	8.612.955,9268	12°15'24"	7,972 m
005 001	532.157,1413	8.612.956,5757	11°57'52"	0,663 m

Santo Amaro - Ba, Segunda-feira, 22 de Janeiro de 2024.

Fábio de Mello Lopes

Engenheiro Agrimensor

CREA:72566/D BA

ART: BA20230479011

Prefeitura Municipal de Santo Amaro

Memorial Descritivo

Quadra 67	Lote 16	Área Total: 132,47 metros ²	Perímetro: 61,15 metros
Beneficiário: Município de Santo Amaro			Município: Santo Amaro BA

O Lote de terreno sob nº 16, localizado no Bairro Candolândia, na quadra formada pela **Travessa E, Rua E e Rua D**, de formato irregular, abrangendo uma área de **132,47** (cento e trinta e dois metros quadrados e quarenta e sete décimos quadrados) e um perímetro de **61,15 m**.

Para quem da Rua D olha para o lote 16 inicia-se a descrição no vértice **1** na coordenada (EX: **532.152,6908** NY: **8.612.956,9322**), no azimute de **103°07'16"** com uma distância de **4,43 m** de frente até o vértice **2** de coordenada (EX: **532.157,0038** NY: **8.612.955,9268**), confrontando com **Rua D**, daí deflete à direita no azimute de **192°15'24"** com uma distância de **7,97 m** do lado esquerdo até o vértice **3** de coordenada (EX: **532.155,3115** NY: **8.612.948,1370**), confrontando com **Lote 15**, daí deflete à esquerda no azimute de **192°15'24"** com uma distância de **17,38 m** do lado esquerdo até o vértice **4** de coordenada (EX: **532.151,6212** NY: **8.612.931,1497**), confrontando com **Área Remanescente**, daí deflete à direita no azimute de **283°28'12"** com uma distância de **6,03 m** ao fundo até o vértice **5** de coordenada (EX: **532.145,7579** NY: **8.612.932,5541**), confrontando com **Área Remanescente**, daí deflete à direita no azimute de **15°52'31"** com uma distância de **25,34 m** do lado direito até o vértice **1** de coordenada (EX: **532.152,6908** NY: **8.612.956,9322**), confrontando com **Lote 17**.

Descrição Perimétrica

Pontos	Coordenadas X	Coordenadas Y	Azimute	Distância	
001	002	532.157,0038	8.612.955,9268	103°07'16"	4,429 m
002	003	532.155,3115	8.612.948,1370	192°15'24"	7,972 m
003	004	532.151,6212	8.612.931,1497	192°15'24"	17,384 m
004	005	532.145,7579	8.612.932,5541	283°28'12"	6,029 m
005	001	532.152,6908	8.612.956,9322	15°52'31"	25,345 m

Santo Amaro - Ba, Segunda-feira, 22 de Janeiro de 2024.

Fábio de Mello Lopes

Engenheiro Agrimensor

CREA:72566/D BA

ART: BA20230479011

Prefeitura Municipal de Santo Amaro

Memorial Descritivo

Quadra 67	Lote 17	Área Total: 130,87 metros ²	Perímetro: 60,68 metros
Beneficiário: Município de Santo Amaro			Município: Santo Amaro BA

O Lote de terreno sob nº 17, localizado no Bairro Candolândia, na quadra formada pela **Travessa E, Rua E e Rua D**, de formato irregular, abrangendo uma área de **130,87** (cento e trinta metros quadrados e oitenta e sete décimos quadrados) e um perímetro de **60,68 m**.

Para quem da Rua D olha para o lote 17 inicia-se a descrição no vértice **1** na coordenada (EX: **532.147,5735** NY: **8.612.958,1910**), no azimute de **103°49'11"** com uma distância de **5,27 m** de frente até o vértice **2** de coordenada (EX: **532.152,6908** NY: **8.612.956,9322**), confrontando com **Rua D**, daí deflete à direita no azimute de **195°52'31"** com uma distância de **25,34 m** do lado esquerdo até o vértice **3** de coordenada (EX: **532.145,7579** NY: **8.612.932,5541**), confrontando com **Lote 16**, daí deflete à direita no azimute de **295°38'08"** com uma distância de **5,89 m** ao fundo até o vértice **4** de coordenada (EX: **532.140,4501** NY: **8.612.935,1012**), confrontando com **Lote 57**, daí deflete à direita no azimute de **19°16'17"** com uma distância de **13,88 m** do lado direito até o vértice **5** de coordenada (EX: **532.145,0317** NY: **8.612.948,2053**), confrontando com **Lote 18**, daí deflete à esquerda no azimute de **14°16'52"** com uma distância de **10,30 m** do lado direito até o vértice **1** de coordenada (EX: **532.147,5735** NY: **8.612.958,1910**), confrontando com **Lote 18**.

Descrição Perimétrica

Pontos	Coordenadas X	Coordenadas Y	Azimute	Distância
001 002	532.152,6908	8.612.956,9322	103°49'11"	5,270 m
002 003	532.145,7579	8.612.932,5541	195°52'31"	25,345 m
003 004	532.140,4501	8.612.935,1012	295°38'08"	5,887 m
004 005	532.145,0317	8.612.948,2053	19°16'17"	13,882 m
005 001	532.147,5735	8.612.958,1910	14°16'52"	10,304 m

Santo Amaro - Ba, Segunda-feira, 22 de Janeiro de 2024.


Fabio de Mello Lopes

Engenheiro Agrimensor

CREA:72566/D BA

ART: BA20230479011

Prefeitura Municipal de Santo Amaro

Memorial Descritivo

Quadra 67	Lote 18	Área Total: 132,75 metros ²	Perímetro: 58,66 metros
Beneficiário: Município de Santo Amaro			Município: Santo Amaro BA

O Lote de terreno sob nº 18, localizado no Bairro Candolândia, na quadra formada pela **Travessa E, Rua E e Rua D**, distante 1,18 m da esquina da Rua D, de formato irregular, abrangendo uma área de **132,75** (cento e trinta e dois metros quadrados e setenta e cinco decímetros quadrados) e um perímetro de **58,66 m**.

Para quem da Rua D olha para o lote 18 inicia-se a descrição no vértice **1** na coordenada (EX: **532.141,8025** NY: **8.612.959,1578**), no azimute de **99°30'39"** com uma distância de **5,85 m** de frente até o vértice **2** de coordenada (EX: **532.147,5735** NY: **8.612.958,1910**), confrontando com **Rua D**, daí deflete à direita no azimute de **194°16'52"** com uma distância de **10,30 m** do lado esquerdo até o vértice **3** de coordenada (EX: **532.145,0317** NY: **8.612.948,2053**), confrontando com **Lote 17**, daí deflete à direita no azimute de **199°16'17"** com uma distância de **13,88 m** do lado esquerdo até o vértice **4** de coordenada (EX: **532.140,4501** NY: **8.612.935,1012**), confrontando com **Lote 17**, daí deflete à direita no azimute de **292°36'13"** com uma distância de **5,74 m** ao fundo até o vértice **5** de coordenada (EX: **532.135,1529** NY: **8.612.937,3066**), confrontando com **Lote 56**, daí deflete à direita no azimute de **20°23'12"** com uma distância de **12,69 m** do lado direito até o vértice **6** de coordenada (EX: **532.139,5743** NY: **8.612.949,2039**), confrontando com **Lote 19**, daí deflete à esquerda no azimute de **12°37'02"** com uma distância de **10,20 m** do lado direito até o vértice **1** de coordenada (EX: **532.141,8025** NY: **8.612.959,1578**), confrontando com **Lote 19**.

Descrição Perimétrica

Pontos	Coordenadas X	Coordenadas Y	Azimute	Distância	
001	002	532.147,5735	8.612.958,1910	99°30'39"	5,851 m
002	003	532.145,0317	8.612.948,2053	194°16'52"	10,304 m
003	004	532.140,4501	8.612.935,1012	199°16'17"	13,882 m
004	005	532.135,1529	8.612.937,3066	292°36'13"	5,738 m
005	006	532.139,5743	8.612.949,2039	20°23'12"	12,692 m
006	001	532.141,8025	8.612.959,1578	12°37'02"	10,200 m

Santo Amaro - Ba, Segunda-feira, 22 de Janeiro de 2024.



Fábio de Mello Lopes

Engenheiro Agrimensor

CREA:72566/D BA

ART: BA20230479011

Prefeitura Municipal de Santo Amaro

Memorial Descritivo

Quadra 67	Lote 19	Área Total: 85,10 metros ²	Perímetro: 54,04 metros
Beneficiário: Município de Santo Amaro			Município: Santo Amaro BA

O Lote de terreno sob nº 19, localizado no Bairro Candolândia, na quadra formada pela **Travessa E, Rua E e Rua D**, localizado na esquina da Rua D, de formato irregular, abrangendo uma área de **85,10** (oitenta e cinco metros quadrados e dez decímetros quadrados) e um perímetro de **54,04 m**.

Para quem da Rua D olha para o lote 19 inicia-se a descrição no vértice **1** na coordenada (EX: **532.137,2443** NY: **8.612.960,7960**), no azimute de **95°45'04"** com uma distância de **4,84 m** de frente até o vértice **2** de coordenada (EX: **532.142,0606** NY: **8.612.960,3109**), confrontando com **Rua D**, daí deflete à direita no azimute de **192°37'01"** com uma distância de **1,18 m** do lado esquerdo até o vértice **3** de coordenada (EX: **532.141,8025** NY: **8.612.959,1578**), confrontando com **Rua D**, daí deflete à direita no azimute de **192°37'02"** com uma distância de **10,20 m** do lado esquerdo até o vértice **4** de coordenada (EX: **532.139,5743** NY: **8.612.949,2039**), confrontando com **Lote 18**, daí deflete à direita no azimute de **200°23'12"** com uma distância de **12,69 m** do lado esquerdo até o vértice **5** de coordenada (EX: **532.135,1529** NY: **8.612.937,3066**), confrontando com **Lote 18**, daí deflete à direita no azimute de **277°07'30"** com uma distância de **1,55 m** ao fundo até o vértice **6** de coordenada (EX: **532.133,6150** NY: **8.612.937,4988**), confrontando com **Lote 56**, daí deflete à direita no azimute de **8°51'16"** com uma distância de **23,58 m** do lado direito até o vértice **1** de coordenada (EX: **532.137,2443** NY: **8.612.960,7960**), confrontando com **Lote 20**.

Descrição Perimétrica

Pontos	Coordenadas X	Coordenadas Y	Azimute	Distância	
001	002	532.142,0606	8.612.960,3109	95°45'04"	4,841 m
002	003	532.141,8025	8.612.959,1578	192°37'01"	1,182 m
003	004	532.139,5743	8.612.949,2039	192°37'02"	10,200 m
004	005	532.135,1529	8.612.937,3066	200°23'12"	12,692 m
005	006	532.133,6150	8.612.937,4988	277°07'30"	1,550 m
006	001	532.137,2443	8.612.960,7960	8°51'16"	23,578 m

Santo Amaro - Ba, Segunda-feira, 22 de Janeiro de 2024.



Fábio de Mello Lopes

Engenheiro Agrimensor

CREA:72566/D BA

ART: BA20230479011

Prefeitura Municipal de Santo Amaro

Memorial Descritivo

Quadra 67	Lote 20	Área Total: 136,14 metros ²	Perímetro: 57,94 metros
Beneficiário: Município de Santo Amaro			Município: Santo Amaro BA

O Lote de terreno sob nº 20, localizado no Bairro Candolândia, na quadra formada pela **Travessa E, Rua E e Rua D**, localizado na esquina da Rua D, de formato irregular, abrangendo uma área de **136,14** (cento e trinta e seis metros quadrados e quatorze decímetros quadrados) e um perímetro de **57,94 m**.

Para quem da Rua D olha para o lote 20 inicia-se a descrição no vértice **1** na coordenada (EX: **532.130,9130** NY: **8.612.961,0207**), no azimute de **92°01'58"** com uma distância de **6,34 m** de frente até o vértice **2** de coordenada (EX: **532.137,2443** NY: **8.612.960,7960**), confrontando com **Rua D**, daí deflete à direita no azimute de **188°51'16"** com uma distância de **23,58 m** do lado esquerdo até o vértice **3** de coordenada (EX: **532.133,6150** NY: **8.612.937,4988**), confrontando com **Lote 19**, daí deflete à direita no azimute de **279°48'22"** com uma distância de **0,70 m** ao fundo até o vértice **4** de coordenada (EX: **532.132,9218** NY: **8.612.937,6187**), confrontando com **Lote 56**, daí deflete à esquerda no azimute de **279°48'22"** com uma distância de **4,56 m** ao fundo até o vértice **5** de coordenada (EX: **532.128,4246** NY: **8.612.938,3959**), confrontando com **Lote 55**, daí deflete à direita no azimute de **4°59'43"** com uma distância de **8,34 m** do lado direito até o vértice **6** de coordenada (EX: **532.129,1508** NY: **8.612.946,7048**), confrontando com **Lote 21**, daí deflete à direita no azimute de **7°00'01"** com uma distância de **13,67 m** do lado direito até o vértice **7** de coordenada (EX: **532.130,8169** NY: **8.612.960,2735**), confrontando com **Lote 21**, daí deflete à direita no azimute de **7°19'56"** com uma distância de **0,75 m** do lado direito até o vértice **1** de coordenada (EX: **532.130,9130** NY: **8.612.961,0207**), confrontando com **Rua D**.

Descrição Perimétrica

Pontos	Coordenadas X	Coordenadas Y	Azimute	Distância
001 002	532.137,2443	8.612.960,7960	92°01'58"	6,335 m
002 003	532.133,6150	8.612.937,4988	188°51'16"	23,578 m
003 004	532.132,9218	8.612.937,6187	279°48'22"	0,703 m
004 005	532.128,4246	8.612.938,3959	279°48'22"	4,564 m
005 006	532.129,1508	8.612.946,7048	4°59'43"	8,341 m
006 007	532.130,8169	8.612.960,2735	7°00'01"	13,671 m
007 008	532.130,9130	8.612.961,0207	7°19'56"	0,753 m
008 001	532.137,2443	8.612.960,7960	92°01'58"	6,335 m

Santo Amaro - Ba, Segunda-feira, 22 de Janeiro de 2024.



Fabio de Mello Lopes

Engenheiro Agrimensor

CREA: 72566/D BA

ART: BA20230479011

Prefeitura Municipal de Santo Amaro

Memorial Descritivo

Quadra 67	Lote 21	Área Total: 147,75 metros ²	Perímetro: 56,97 metros
Beneficiário: Município de Santo Amaro			Município: Santo Amaro BA

O Lote de terreno sob nº 21, localizado no Bairro Candolândia, na quadra formada pela **Travessa E, Rua E e Rua D**, distante 0,75 m da esquina da Rua D, de formato irregular, abrangendo uma área de **147,75** (cento e quarenta e sete metros quadrados e setenta e cinco decímetros quadrados) e um perímetro de **56,97 m**.

Para quem da Rua D olha para o lote 21 inicia-se a descrição no vértice **1** na coordenada (EX: **532.123,7896** NY: **8.612.960,3590**), no azimute de **90°41'48"** com uma distância de **7,03 m** de frente até o vértice **2** de coordenada (EX: **532.130,8169** NY: **8.612.960,2735**), confrontando com **Rua D**, daí deflete à direita no azimute de **187°00'01"** com uma distância de **13,67 m** do lado esquerdo até o vértice **3** de coordenada (EX: **532.129,1508** NY: **8.612.946,7048**), confrontando com **Lote 20**, daí deflete à esquerda no azimute de **184°59'43"** com uma distância de **8,34 m** do lado esquerdo até o vértice **4** de coordenada (EX: **532.128,4246** NY: **8.612.938,3959**), confrontando com **Lote 20**, daí deflete à direita no azimute de **279°38'03"** com uma distância de **3,55 m** ao fundo até o vértice **5** de coordenada (EX: **532.124,9239** NY: **8.612.938,9902**), confrontando com **Lote 54**, daí deflete à direita no azimute de **279°38'04"** com uma distância de **3,47 m** ao fundo até o vértice **6** de coordenada (EX: **532.121,5041** NY: **8.612.939,5707**), confrontando com **Lote 53**, daí deflete à direita no azimute de **7°23'03"** com uma distância de **2,49 m** do lado direito até o vértice **7** de coordenada (EX: **532.121,8245** NY: **8.612.942,0431**), confrontando com **Lote 52**, daí deflete à esquerda no azimute de **6°07'25"** com uma distância de **18,42 m** do lado direito até o vértice **1** de coordenada (EX: **532.123,7896** NY: **8.612.960,3590**), confrontando com **Lote 22**.

Descrição Perimétrica

Pontos	Coordenadas X	Coordenadas Y	Azimute	Distância	
001	002	532.130,8169	8.612.960,2735	90°41'48"	7,028 m
002	003	532.129,1508	8.612.946,7048	187°00'01"	13,671 m
003	004	532.128,4246	8.612.938,3959	184°59'43"	8,341 m
004	005	532.124,9239	8.612.938,9902	279°38'03"	3,551 m
005	006	532.121,5041	8.612.939,5707	279°38'04"	3,469 m
006	007	532.121,8245	8.612.942,0431	7°23'03"	2,493 m
007	001	532.123,7896	8.612.960,3590	6°07'25"	18,421 m

Santo Amaro - Ba, Segunda-feira, 22 de Janeiro de 2024.

Fabio de Mello Lopes

Engenheiro Agrimensor

CREA:72566/D BA

ART: BA20230479011

Prefeitura Municipal de Santo Amaro

Memorial Descritivo

Quadra 67	Lote 22	Área Total: 96,64 metros ²	Perímetro: 47,23 metros
Beneficiário: Município de Santo Amaro			Município: Santo Amaro BA

O Lote de terreno sob nº 22, localizado no Bairro Candolândia, na quadra formada pela **Travessa E, Rua E e Rua D**, distante 7,78 m da esquina da Rua D, de formato irregular, abrangendo uma área de **96,64** (noventa e seis metros quadrados e sessenta e quatro décimos quadrados) e um perímetro de **47,23 m**.

Para quem da Rua D olha para o lote 22 inicia-se a descrição no vértice **1** na coordenada (EX: **532.117,4244** NY: **8.612.960,3590**), no azimute de **89°59'59"** com uma distância de **6,37 m** de frente até o vértice **2** de coordenada (EX: **532.123,7896** NY: **8.612.960,3590**), confrontando com **Rua D**, daí deflete à direita no azimute de **186°07'25"** com uma distância de **18,42 m** do lado esquerdo até o vértice **3** de coordenada (EX: **532.121,8245** NY: **8.612.942,0431**), confrontando com **Lote 21**, daí deflete à direita no azimute de **271°09'48"** com uma distância de **4,21 m** ao fundo até o vértice **4** de coordenada (EX: **532.117,6166** NY: **8.612.942,1285**), confrontando com **Lote 52**, daí deflete à direita no azimute de **359°23'45"** com uma distância de **18,23 m** do lado direito até o vértice **1** de coordenada (EX: **532.117,4244** NY: **8.612.960,3590**), confrontando com **Lote 23**.

Descrição Perimétrica

Pontos	Coordenadas X	Coordenadas Y	Azimute	Distância
001 002	532.123,7896	8.612.960,3590	89°59'59"	6,365 m
002 003	532.121,8245	8.612.942,0431	186°07'25"	18,421 m
003 004	532.117,6166	8.612.942,1285	271°09'48"	4,209 m
004 001	532.117,4244	8.612.960,3590	359°23'45"	18,231 m

Santo Amaro - Ba, Segunda-feira, 22 de Janeiro de 2024.

Fabio de Mello Lopes

Engenheiro Agrimensor

CREA: 72566/D BA

ART: BA20230479011

Prefeitura Municipal de Santo Amaro

Memorial Descritivo

Quadra 67	Lote 23	Área Total: 103,05 metros ²	Perímetro: 47,26 metros
Beneficiário: Município de Santo Amaro			Município: Santo Amaro BA

O Lote de terreno sob nº 23, localizado no Bairro Candelândia, na quadra formada pela **Travessa E, Rua E e Rua D**, distante 14,15 m da esquina da Rua D, de formato irregular, abrangendo uma área de **103,05** (cento e três metros quadrados e cinco décimos quadrados) e um perímetro de 47,26 m.

Para quem da Rua D olha para o lote 23 inicia-se a descrição no vértice **1** na coordenada (EX: **532.111,6253** NY: **8.612.960,3376**), no azimute de **89°47'21"** com uma distância de **5,80 m** de frente até o vértice **2** de coordenada (EX: **532.117,4244** NY: **8.612.960,3590**), confrontando com **Rua D**, daí deflete à direita no azimute de **179°23'45"** com uma distância de **18,23 m** do lado esquerdo até o vértice **3** de coordenada (EX: **532.117,6166** NY: **8.612.942,1285**), confrontando com **Lote 22**, daí deflete à direita no azimute de **277°56'41"** com uma distância de **1,75 m** ao fundo até o vértice **4** de coordenada (EX: **532.115,8828** NY: **8.612.942,3705**), confrontando com **Lote 52**, daí deflete à direita no azimute de **0°00'00"** com uma distância de **0,00 m** ao fundo até o vértice **5** de coordenada (EX: **532.115,8828** NY: **8.612.942,3705**), confrontando com **Lote 51**, daí deflete à direita no azimute de **277°56'41"** com uma distância de **4,08 m** ao fundo até o vértice **6** de coordenada (EX: **532.111,8388** NY: **8.612.942,9349**), confrontando com **Lote 51**, daí deflete à direita no azimute de **359°17'49"** com uma distância de **17,40 m** do lado direito até o vértice **1** de coordenada (EX: **532.111,6253** NY: **8.612.960,3376**), confrontando com **Lote 24**.

Descrição Perimétrica

Pontos	Coordenadas X	Coordenadas Y	Azimute	Distância
001 002	532.117,4244	8.612.960,3590	89°47'19"	5,799 m
002 003	532.117,6166	8.612.942,1285	179°23'45"	18,232 m
003 004	532.115,8828	8.612.942,3705	277°56'45"	1,751 m
004 005	532.111,8388	8.612.942,9349	277°56'43"	4,083 m
005 001	532.111,6253	8.612.960,3376	359°17'50"	17,404 m

Santo Amaro - Ba, Segunda-feira, 22 de Janeiro de 2024.

Fabio de Mello Lopes

Engenheiro Agrimensor

CREA:72566/D BA

ART: BA20230479011

Prefeitura Municipal de Santo Amaro

Memorial Descritivo

Quadra 67	Lote 24	Área Total: 45,94 metros ²	Perímetro: 39,71 metros
Beneficiário: Município de Santo Amaro			Município: Santo Amaro BA

O Lote de terreno sob nº 24, localizado no Bairro Candolândia, na quadra formada pela **Travessa E, Rua E e Rua D**, distante 18,62 m da esquina da Rua D, de formato irregular, abrangendo uma área de **45,94** (quarenta e cinco metros quadrados e noventa e quatro decímetros quadrados) e um perímetro de **39,71 m**.

Para quem da Rua D olha para o lote 24 inicia-se a descrição no vértice **1** na coordenada (EX: **532.109,1480** NY: **8.612.960,3148**), no azimute de **89°28'18"** com uma distância de **2,48 m** de frente até o vértice **2** de coordenada (EX: **532.111,6253** NY: **8.612.960,3376**), confrontando com **Rua D**, daí deflete à direita no azimute de **179°17'49"** com uma distância de **17,40 m** do lado esquerdo até o vértice **3** de coordenada (EX: **532.111,8388** NY: **8.612.942,9349**), confrontando com **Lote 23**, daí deflete à direita no azimute de **279°16'21"** com uma distância de **2,25 m** ao fundo até o vértice **4** de coordenada (EX: **532.109,6204** NY: **8.612.943,2971**), confrontando com **Lote 51**, daí deflete à esquerda no azimute de **279°16'15"** com uma distância de **0,67 m** ao fundo até o vértice **5** de coordenada (EX: **532.108,9606** NY: **8.612.943,4048**), confrontando com **Lote 50**, daí deflete à direita no azimute de **0°38'06"** com uma distância de **16,91 m** do lado direito até o vértice **1** de coordenada (EX: **532.109,1480** NY: **8.612.960,3148**), confrontando com **Lote 25**.

Descrição Perimétrica

Pontos	Coordenadas X	Coordenadas Y	Azimute	Distância	
001	002	532.111,6253	8.612.960,3376	89°28'18"	2,477 m
002	003	532.111,8388	8.612.942,9349	179°17'49"	17,404 m
003	004	532.109,6204	8.612.943,2971	279°16'21"	2,248 m
004	005	532.108,9606	8.612.943,4048	279°16'15"	0,669 m
005	001	532.109,1480	8.612.960,3148	0°38'06"	16,911 m

Santo Amaro - Ba, Segunda-feira, 22 de Janeiro de 2024.

Fabio de Mello Lopes

Engenheiro Agrimensor

CREA: 72566/D BA

ART: BA20230479011

Prefeitura Municipal de Santo Amaro

Memorial Descritivo

Quadra 67	Lote 25	Área Total: 86,08 metros ²	Perímetro: 44,24 metros
Beneficiário: Município de Santo Amaro			Município: Santo Amaro BA

O Lote de terreno sob nº 25, localizado no Bairro Candolândia, na quadra formada pela **Travessa E, Rua E e Rua D**, distante 13,77 m da esquina da Rua D, de formato irregular, abrangendo uma área de **86,08** (oitenta e seis metros quadrados e oito décimos quadrados) e um perímetro de **44,24 m**.

Para quem da Rua D olha para o lote 25 inicia-se a descrição no vértice **1** na coordenada (EX: **532.104,2980** NY: **8.612.960,3527**), no azimute de **90°26'52"** com uma distância de **4,85 m** de frente até o vértice **2** de coordenada (EX: **532.109,1480** NY: **8.612.960,3148**), confrontando com **Rua D**, daí deflete à direita no azimute de **180°38'06"** com uma distância de **16,91 m** do lado esquerdo até o vértice **3** de coordenada (EX: **532.108,9606** NY: **8.612.943,4048**), confrontando com **Lote 24**, daí deflete à direita no azimute de **280°20'34"** com uma distância de **6,51 m** ao fundo até o vértice **4** de coordenada (EX: **532.102,5527** NY: **8.612.944,5742**), confrontando com **Lote 50**, daí deflete à direita no azimute de **13°50'46"** com uma distância de **6,25 m** do lado direito até o vértice **5** de coordenada (EX: **532.104,0479** NY: **8.612.950,6404**), confrontando com **Lote 26**, daí deflete à esquerda no azimute de **1°28'31"** com uma distância de **9,72 m** do lado direito até o vértice **1** de coordenada (EX: **532.104,2980** NY: **8.612.960,3527**), confrontando com **Lote 26**.

Descrição Perimétrica

Pontos	Coordenadas X	Coordenadas Y	Azimute	Distância	
001	002	532.109,1480	8.612.960,3148	90°26'52"	4,850 m
002	003	532.108,9606	8.612.943,4048	180°38'06"	16,911 m
003	004	532.102,5527	8.612.944,5742	280°20'34"	6,514 m
004	005	532.104,0479	8.612.950,6404	13°50'46"	6,248 m
005	001	532.104,2980	8.612.960,3527	1°28'31"	9,716 m

Santo Amaro - Ba, Segunda-feira, 22 de Janeiro de 2024.

Fabio de Mello Lopes

Engenheiro Agrimensor

CREA: 72566/D BA

ART: BA20230479011

Prefeitura Municipal de Santo Amaro

Memorial Descritivo

Quadra 67	Lote 26	Área Total: 95,69 metros ²	Perímetro: 43,15 metros
Beneficiário: Município de Santo Amaro			Município: Santo Amaro BA

O Lote de terreno sob nº 26, localizado no Bairro Candolândia, na quadra formada pela **Travessa E, Rua E e Rua D**, distante 7,81 m da esquina da Rua D, de formato irregular, abrangendo uma área de **95,69** (noventa e cinco metros quadrados e sessenta e nove décimos quadrados) e um perímetro de **43,15 m**.

Para quem da Rua D olha para o lote 26 inicia-se a descrição no vértice **1** na coordenada (EX: **532.098,3415** NY: **8.612.960,2703**), no azimute de **89°12'28"** com uma distância de **5,96 m** de frente até o vértice **2** de coordenada (EX: **532.104,2980** NY: **8.612.960,3527**), confrontando com **Rua D**, daí deflete à direita no azimute de **181°28'31"** com uma distância de **9,72 m** do lado esquerdo até o vértice **3** de coordenada (EX: **532.104,0479** NY: **8.612.950,6404**), confrontando com **Lote 25**, daí deflete à direita no azimute de **193°50'46"** com uma distância de **6,25 m** do lado esquerdo até o vértice **4** de coordenada (EX: **532.102,5527** NY: **8.612.944,5742**), confrontando com **Lote 25**, daí deflete à direita no azimute de **276°06'56"** com uma distância de **6,01 m** ao fundo até o vértice **5** de coordenada (EX: **532.096,5721** NY: **8.612.945,2150**), confrontando com **Lote 49**, daí deflete à direita no azimute de **18°20'46"** com uma distância de **2,17 m** do lado direito até o vértice **6** de coordenada (EX: **532.097,2556** NY: **8.612.947,2762**), confrontando com **Lote 48**, daí deflete à esquerda no azimute de **4°46'37"** com uma distância de **13,04 m** do lado direito até o vértice **1** de coordenada (EX: **532.098,3415** NY: **8.612.960,2703**), confrontando com **Lote 27**.

Descrição Perimétrica

Pontos	Coordenadas X	Coordenadas Y	Azimute	Distância
001 002	532.104,2980	8.612.960,3527	89°12'28"	5,957 m
002 003	532.104,0479	8.612.950,6404	181°28'31"	9,716 m
003 004	532.102,5527	8.612.944,5742	193°50'46"	6,248 m
004 005	532.096,5721	8.612.945,2150	276°06'56"	6,015 m
005 006	532.097,2556	8.612.947,2762	18°20'46"	2,172 m
006 001	532.098,3415	8.612.960,2703	4°46'37"	13,039 m

Santo Amaro - Ba, Segunda-feira, 22 de Janeiro de 2024.

Fabio de Mello Lopes

Engenheiro Agrimensor

CREA:72566/D BA

ART: BA20230479011

Prefeitura Municipal de Santo Amaro

Memorial Descritivo

Quadra 67	Lote 27	Área Total: 86,41 metros ²	Perímetro: 39,14 metros
Beneficiário: Município de Santo Amaro			Município: Santo Amaro BA

O Lote de terreno sob nº 27, localizado no Bairro Candolândia, na quadra formada pela **Travessa E, Rua E e Rua D**, distante 0,31 m da esquina da Rua D, de formato irregular, abrangendo uma área de **86,41** (oitenta e seis metros quadrados e quarenta e um décimos quadrados) e um perímetro de **39,14 m**.

Para quem da Rua D olha para o lote 27 inicia-se a descrição no vértice **1** na coordenada (EX: **532.090,8450** NY: **8.612.960,3183**), no azimute de **90°22'00"** com uma distância de **7,50 m** de frente até o vértice **2** de coordenada (EX: **532.098,3415** NY: **8.612.960,2703**), confrontando com **Rua D**, daí deflete à direita no azimute de **184°46'37"** com uma distância de **13,04 m** do lado esquerdo até o vértice **3** de coordenada (EX: **532.097,2556** NY: **8.612.947,2762**), confrontando com **Lote 26**, daí deflete à direita no azimute de **276°17'48"** com uma distância de **6,23 m** ao fundo até o vértice **4** de coordenada (EX: **532.091,0613** NY: **8.612.947,9597**), confrontando com **Lote 48**, daí deflete à direita no azimute de **1°44'26"** com uma distância de **1,76 m** do lado direito até o vértice **5** de coordenada (EX: **532.091,1147** NY: **8.612.949,7165**), confrontando com **Lote 47**, daí deflete à esquerda no azimute de **358°32'34"** com uma distância de **10,61 m** do lado direito até o vértice **1** de coordenada (EX: **532.090,8450** NY: **8.612.960,3183**), confrontando com **Lote 28**.

Descrição Perimétrica

Pontos	Coordenadas X	Coordenadas Y	Azimute	Distância	
001	002	532.098,3415	8.612.960,2703	90°22'00"	7,497 m
002	003	532.097,2556	8.612.947,2762	184°46'37"	13,039 m
003	004	532.091,0613	8.612.947,9597	276°17'48"	6,232 m
004	005	532.091,1147	8.612.949,7165	1°44'26"	1,758 m
005	001	532.090,8450	8.612.960,3183	358°32'34"	10,605 m

Santo Amaro - Ba, Segunda-feira, 22 de Janeiro de 2024.

Fabio de Mello Lopes

Engenheiro Agrimensor

CREA:72566/D BA

ART: BA20230479011

Prefeitura Municipal de Santo Amaro

Memorial Descritivo

Quadra 67	Lote 28	Área Total: 68,38 metros ²	Perímetro: 34,18 metros
Beneficiário: Município de Santo Amaro			Município: Santo Amaro BA

O Lote de terreno sob nº 28, localizado no Bairro Candolândia, na quadra formada pela **Travessa E, Rua E e Rua D**, localizado na esquina da Rua D, de formato irregular, abrangendo uma área de **68,38** (sessenta e oito metros quadrados e trinta e oito décimos quadrados) e um perímetro de **34,18 m**.

Para quem da Rua D olha para o lote 28 inicia-se a descrição no vértice **1** na coordenada (EX: **532.084,5039** NY: **8.612.960,6740**), no azimute de **90°23'11"** com uma distância de **6,33 m** de frente até o vértice **2** de coordenada (EX: **532.090,8370** NY: **8.612.960,6313**), confrontando com **Rua D**, daí deflete à direita no azimute de **178°32'44"** com uma distância de **0,31 m** do lado esquerdo até o vértice **3** de coordenada (EX: **532.090,8450** NY: **8.612.960,3183**), confrontando com **Rua D**, daí deflete à esquerda no azimute de **178°32'34"** com uma distância de **10,61 m** do lado esquerdo até o vértice **4** de coordenada (EX: **532.091,1147** NY: **8.612.949,7165**), confrontando com **Lote 27**, daí deflete à direita no azimute de **275°05'49"** com uma distância de **6,55 m** ao fundo até o vértice **5** de coordenada (EX: **532.084,5893** NY: **8.612.950,2986**), confrontando com **Lote 47**, daí deflete à direita no azimute de **359°31'42"** com uma distância de **10,38 m** do lado direito até o vértice **1** de coordenada (EX: **532.084,5039** NY: **8.612.960,6740**), confrontando com **Lote 29**.

Descrição Perimétrica

Pontos	Coordenadas X	Coordenadas Y	Azimute	Distância
001 002	532.090,8370	8.612.960,6313	90°23'11"	6,333 m
002 003	532.090,8450	8.612.960,3183	178°32'44"	0,313 m
003 004	532.091,1147	8.612.949,7165	178°32'34"	10,605 m
004 005	532.084,5893	8.612.950,2986	275°05'49"	6,551 m
005 001	532.084,5039	8.612.960,6740	359°31'42"	10,376 m

Santo Amaro - Ba, Segunda-feira, 22 de Janeiro de 2024.

Fabio de Mello Lopes

Engenheiro Agrimensor

CREA:72566/D BA

ART: BA20230479011

Prefeitura Municipal de Santo Amaro

Memorial Descritivo

Quadra 67	Lote 29	Área Total: 117,22 metros ²	Perímetro: 44,47 metros
Beneficiário: Município de Santo Amaro			Município: Santo Amaro BA

O Lote de terreno sob nº 29, localizado no Bairro Candelândia, na quadra formada pela **Travessa E, Rua E e Rua D**, distante 6,33 m da esquina da Rua D, de formato irregular, abrangendo uma área de **117,22** (cento e dezessete metros quadrados e vinte e dois décimos quadrados) e um perímetro de **44,47 m**.

Para quem da Rua D olha para o lote 29 inicia-se a descrição no vértice **1** na coordenada (EX: **532.076,1202** NY: **8.612.960,7007**), no azimute de **90°10'57"** com uma distância de **8,38 m** de frente até o vértice **2** de coordenada (EX: **532.084,5039** NY: **8.612.960,6740**), confrontando com **Rua D**, daí deflete à direita no azimute de **179°31'42"** com uma distância de **10,38 m** do lado esquerdo até o vértice **3** de coordenada (EX: **532.084,5893** NY: **8.612.950,2986**), confrontando com **Lote 28**, daí deflete à direita no azimute de **185°43'06"** com uma distância de **3,86 m** do lado esquerdo até o vértice **4** de coordenada (EX: **532.084,2048** NY: **8.612.946,4592**), confrontando com **Lote 47**, daí deflete à direita no azimute de **273°09'16"** com uma distância de **3,76 m** ao fundo até o vértice **5** de coordenada (EX: **532.080,4464** NY: **8.612.946,6663**), confrontando com **Lote 46**, daí deflete à direita no azimute de **273°09'16"** com uma distância de **4,29 m** ao fundo até o vértice **6** de coordenada (EX: **532.076,1629** NY: **8.612.946,9024**), confrontando com **Lote 45**, daí deflete à direita no azimute de **359°49'21"** com uma distância de **13,80 m** do lado direito até o vértice **1** de coordenada (EX: **532.076,1202** NY: **8.612.960,7007**), confrontando com **Lote 30**.

Descrição Perimétrica

Pontos	Coordenadas X	Coordenadas Y	Azimute	Distância
001 002	532.084,5039	8.612.960,6740	90°10'57"	8,384 m
002 003	532.084,5893	8.612.950,2986	179°31'42"	10,376 m
003 004	532.084,2048	8.612.946,4592	185°43'06"	3,859 m
004 005	532.080,4464	8.612.946,6663	273°09'16"	3,764 m
005 006	532.076,1629	8.612.946,9024	273°09'16"	4,290 m
006 001	532.076,1202	8.612.960,7007	359°49'21"	13,798 m

Santo Amaro - Ba, Segunda-feira, 22 de Janeiro de 2024.

Fabio de Mello Lopes

Engenheiro Agrimensor

CREA: 72566/D BA

ART: BA20230479011

Prefeitura Municipal de Santo Amaro

Memorial Descritivo

Quadra 67	Lote 30	Área Total: 99,05 metros ²	Perímetro: 42,06 metros
Beneficiário: Município de Santo Amaro			Município: Santo Amaro BA

O Lote de terreno sob nº 30, localizado no Bairro Candolândia, na quadra formada pela **Travessa E, Rua E e Rua D**, distante 0,92 m da esquina da Rua D, de formato irregular, abrangendo uma área de **99,05** (noventa e nove metros quadrados e cinco décimos quadrados) e um perímetro de **42,06 m**.

Para quem da Rua D olha para o lote 30 inicia-se a descrição no vértice **1** na coordenada (EX: **532.069,0524** NY: **8.612.960,5887**), no azimute de **89°05'30"** com uma distância de **7,07 m** de frente até o vértice **2** de coordenada (EX: **532.076,1202** NY: **8.612.960,7007**), confrontando com **Rua D**, daí deflete à direita no azimute de **179°49'21"** com uma distância de **13,80 m** do lado esquerdo até o vértice **3** de coordenada (EX: **532.076,1629** NY: **8.612.946,9024**), confrontando com **Lote 29**, daí deflete à direita no azimute de **267°26'41"** com uma distância de **1,63 m** ao fundo até o vértice **4** de coordenada (EX: **532.074,5300** NY: **8.612.946,8295**), confrontando com **Lote 45**, daí deflete à esquerda no azimute de **267°26'38"** com uma distância de **5,55 m** ao fundo até o vértice **5** de coordenada (EX: **532.068,9861** NY: **8.612.946,5820**), confrontando com **Lote 44**, daí deflete à direita no azimute de **0°09'10"** com uma distância de **2,50 m** do lado direito até o vértice **6** de coordenada (EX: **532.068,9928** NY: **8.612.949,0771**), confrontando com **Lote 43**, daí deflete à direita no azimute de **0°17'49"** com uma distância de **11,51 m** do lado direito até o vértice **1** de coordenada (EX: **532.069,0524** NY: **8.612.960,5887**), confrontando com **Lote 31**.

Descrição Perimétrica

Pontos	Coordenadas X	Coordenadas Y	Azimute	Distância
001 002	532.076,1202	8.612.960,7007	89°05'30"	7,069 m
002 003	532.076,1629	8.612.946,9024	179°49'21"	13,798 m
003 004	532.074,5300	8.612.946,8295	267°26'41"	1,635 m
004 005	532.068,9861	8.612.946,5820	267°26'38"	5,549 m
005 006	532.068,9928	8.612.949,0771	0°09'10"	2,495 m
006 001	532.069,0524	8.612.960,5887	0°17'49"	11,512 m

Santo Amaro - Ba, Segunda-feira, 22 de Janeiro de 2024.

Fabio de Mello Lopes

Engenheiro Agrimensor

CREA:72566/D BA

ART: BA20230479011

Prefeitura Municipal de Santo Amaro

Memorial Descritivo

Quadra 67	Lote 31	Área Total: 70,19 metros ²	Perímetro: 36,21 metros
Beneficiário: Município de Santo Amaro			Município: Santo Amaro BA

O Lote de terreno sob nº 31, localizado no Bairro Candolândia, na quadra formada pela **Travessa E, Rua E e Rua D**, localizado na esquina da Rua D, de formato irregular, abrangendo uma área de **70,19** (setenta metros quadrados e dezenove decímetros quadrados) e um perímetro de **36,21 m**.

Para quem da Rua D olha para o lote 31 inicia-se a descrição no vértice **1** na coordenada (EX: **532.063,4913** NY: **8.612.961,5197**), no azimute de **90°09'16"** com uma distância de **5,57 m** de frente até o vértice **2** de coordenada (EX: **532.069,0572** NY: **8.612.961,5047**), confrontando com **Rua D**, daí deflete à direita no azimute de **180°17'47"** com uma distância de **0,92 m** do lado esquerdo até o vértice **3** de coordenada (EX: **532.069,0524** NY: **8.612.960,5887**), confrontando com **Rua D**, daí deflete à direita no azimute de **180°17'49"** com uma distância de **11,51 m** do lado esquerdo até o vértice **4** de coordenada (EX: **532.068,9928** NY: **8.612.949,0771**), confrontando com **Lote 30**, daí deflete à direita no azimute de **269°23'00"** com uma distância de **5,70 m** ao fundo até o vértice **5** de coordenada (EX: **532.063,2926** NY: **8.612.949,0158**), confrontando com **Lote 43**, daí deflete à direita no azimute de **0°55'50"** com uma distância de **10,39 m** do lado direito até o vértice **6** de coordenada (EX: **532.063,4613** NY: **8.612.959,4024**), confrontando com **Lote 32**, daí deflete à esquerda no azimute de **0°48'41"** com uma distância de **2,12 m** do lado direito até o vértice **1** de coordenada (EX: **532.063,4913** NY: **8.612.961,5197**), confrontando com **Rua D**.

Descrição Perimétrica

Pontos	Coordenadas X	Coordenadas Y	Azimute	Distância	
001	002	532.069,0572	8.612.961,5047	90°09'16"	5,566 m
002	003	532.069,0524	8.612.960,5887	180°17'47"	0,916 m
003	004	532.068,9928	8.612.949,0771	180°17'49"	11,512 m
004	005	532.063,2926	8.612.949,0158	269°23'00"	5,700 m
005	006	532.063,4613	8.612.959,4024	0°55'50"	10,388 m
006	001	532.063,4913	8.612.961,5197	0°48'41"	2,118 m

Santo Amaro - Ba, Segunda-feira, 22 de Janeiro de 2024.

Fabio de Mello Lopes

Engenheiro Agrimensor

CREA:72566/D BA

ART: BA20230479011

Prefeitura Municipal de Santo Amaro

Memorial Descritivo

Quadra 67	Lote 32	Área Total: 84,92 metros ²	Perímetro: 38,29 metros
Beneficiário: Município de Santo Amaro			Município: Santo Amaro BA

O Lote de terreno sob nº 32, localizado no Bairro Candolândia, na quadra formada pela **Travessa E, Rua E e Rua D**, distante 1,96 m da esquina da Rua D, de formato irregular, abrangendo uma área de **84,92** (oitenta e quatro metros quadrados e noventa e dois décimos quadrados) e um perímetro de **38,29 m**.

Para quem da Rua D olha para o lote 32 inicia-se a descrição no vértice **1** na coordenada (EX: **532.056,2612** NY: **8.612.959,1804**), no azimute de **88°14'03"** com uma distância de **7,20 m** de frente até o vértice **2** de coordenada (EX: **532.063,4613** NY: **8.612.959,4024**), confrontando com **Rua D**, daí deflete à direita no azimute de **180°55'50"** com uma distância de **10,39 m** do lado esquerdo até o vértice **3** de coordenada (EX: **532.063,2926** NY: **8.612.949,0158**), confrontando com **Lote 31**, daí deflete à direita no azimute de **180°55'50"** com uma distância de **1,66 m** do lado esquerdo até o vértice **4** de coordenada (EX: **532.063,2657** NY: **8.612.947,3576**), confrontando com **Lote 43**, daí deflete à direita no azimute de **266°36'16"** com uma distância de **6,81 m** ao fundo até o vértice **5** de coordenada (EX: **532.056,4707** NY: **8.612.946,9545**), confrontando com **Lote 42**, daí deflete à direita no azimute de **359°02'05"** com uma distância de **0,48 m** do lado direito até o vértice **6** de coordenada (EX: **532.056,4627** NY: **8.612.947,4297**), confrontando com **Lote 41**, daí deflete à esquerda no azimute de **359°01'05"** com uma distância de **11,75 m** do lado direito até o vértice **1** de coordenada (EX: **532.056,2612** NY: **8.612.959,1804**), confrontando com **Lote 33**.

Descrição Perimétrica

Pontos	Coordenadas X	Coordenadas Y	Azimute	Distância
001 002	532.063,4613	8.612.959,4024	88°14'03"	7,204 m
002 003	532.063,2926	8.612.949,0158	180°55'50"	10,388 m
003 004	532.063,2657	8.612.947,3576	180°55'50"	1,658 m
004 005	532.056,4707	8.612.946,9545	266°36'16"	6,807 m
005 006	532.056,4627	8.612.947,4297	359°02'05"	0,475 m
006 001	532.056,2612	8.612.959,1804	359°01'05"	11,752 m

Santo Amaro - Ba, Segunda-feira, 22 de Janeiro de 2024.

Fabio de Mello Lopes

Engenheiro Agrimensor

CREA: 72566/D BA

ART: BA20230479011

Prefeitura Municipal de Santo Amaro

Memorial Descritivo

Quadra 67	Lote 33	Área Total: 90,99 metros ²	Perímetro: 40,64 metros
Beneficiário: Município de Santo Amaro			Município: Santo Amaro BA

O Lote de terreno sob nº 33, localizado no Bairro Candolândia, na quadra formada pela **Travessa E, Rua E e Rua D**, localizado na esquina da Rua D, de formato irregular, abrangendo uma área de **90,99** (noventa metros quadrados e noventa e nove décimos quadrados) e um perímetro de 40,64 m.

Para quem da Rua D olha para o lote 33 inicia-se a descrição no vértice **1** na coordenada (EX: **532.049,1790** NY: **8.612.960,7208**), no azimute de **86°37'06"** com uma distância de **7,06 m** de frente até o vértice **2** de coordenada (EX: **532.056,2277** NY: **8.612.961,1373**), confrontando com **Rua D**, daí deflete à direita no azimute de **179°01'05"** com uma distância de **1,96 m** do lado esquerdo até o vértice **3** de coordenada (EX: **532.056,2612** NY: **8.612.959,1804**), confrontando com **Rua D**, daí deflete à esquerda no azimute de **179°01'05"** com uma distância de **11,75 m** do lado esquerdo até o vértice **4** de coordenada (EX: **532.056,4627** NY: **8.612.947,4297**), confrontando com **Lote 32**, daí deflete à direita no azimute de **267°15'18"** com uma distância de **6,24 m** ao fundo até o vértice **5** de coordenada (EX: **532.050,2256** NY: **8.612.947,1307**), confrontando com **Lote 41**, daí deflete à direita no azimute de **355°31'57"** com uma distância de **12,61 m** do lado direito até o vértice **6** de coordenada (EX: **532.049,2431** NY: **8.612.959,7062**), confrontando com **Lote 34**, daí deflete à direita no azimute de **356°23'04"** com uma distância de **1,02 m** do lado direito até o vértice **1** de coordenada (EX: **532.049,1790** NY: **8.612.960,7208**), confrontando com **Rua D**.

Descrição Perimétrica

Pontos	Coordenadas X	Coordenadas Y	Azimute	Distância	
001	002	532.056,2277	8.612.961,1373	86°37'06"	7,061 m
002	003	532.056,2612	8.612.959,1804	179°01'05"	1,957 m
003	004	532.056,4627	8.612.947,4297	179°01'05"	11,752 m
004	005	532.050,2256	8.612.947,1307	267°15'18"	6,244 m
005	006	532.049,2431	8.612.959,7062	355°31'57"	12,614 m
006	001	532.049,1790	8.612.960,7208	356°23'04"	1,017 m

Santo Amaro - Ba, Segunda-feira, 22 de Janeiro de 2024.

Fabio de Mello Lopes

Engenheiro Agrimensor

CREA:72566/D BA

ART: BA20230479011

Prefeitura Municipal de Santo Amaro

Memorial Descritivo

Quadra 67	Lote 34	Área Total: 90,99 metros ²	Perímetro: 40,64 metros
Beneficiário: Município de Santo Amaro			Município: Santo Amaro BA

O Lote de terreno sob nº 34, localizado no Bairro Candolândia, na quadra formada pela **Travessa E, Rua E e Rua D**, distante 1,19 m da esquina da Rua D, de formato irregular, abrangendo uma área de **77,13** (setenta e sete metros quadrados e treze décimos quadrados) e um perímetro de **37,22 m**.

Para quem da Rua D olha para o lote 34 inicia-se a descrição no vértice **1** na coordenada (EX: **532.043,1488** NY: **8.612.958,9553**), no azimute de **82°58'35"** com uma distância de **6,14 m** de frente até o vértice **2** de coordenada (EX: **532.049,2431** NY: **8.612.959,7062**), confrontando com **Rua D**, daí deflete à direita no azimute de **175°31'57"** com uma distância de **12,61 m** do lado esquerdo até o vértice **3** de coordenada (EX: **532.050,2256** NY: **8.612.947,1307**), confrontando com **Lote 33**, daí deflete à direita no azimute de **266°18'01"** com uma distância de **0,61 m** ao fundo até o vértice **4** de coordenada (EX: **532.049,6186** NY: **8.612.947,0914**), confrontando com **Lote 41**, daí deflete à direita no azimute de **266°18'03"** com uma distância de **5,60 m** ao fundo até o vértice **5** de coordenada (EX: **532.044,0314** NY: **8.612.946,7302**), confrontando com **Lote 40**, daí deflete à direita no azimute de **353°54'25"** com uma distância de **1,91 m** do lado direito até o vértice **6** de coordenada (EX: **532.043,8284** NY: **8.612.948,6312**), confrontando com **Lote 39**, daí deflete à direita no azimute de **356°14'01"** com uma distância de **10,35 m** do lado direito até o vértice **1** de coordenada (EX: **532.043,1488** NY: **8.612.958,9553**), confrontando com **Lote 35**.

Descrição Perimétrica

Pontos	Coordenadas X	Coordenadas Y	Azimute	Distância	
001	002	532.049,2431	8.612.959,7062	82°58'35"	6,140 m
002	003	532.050,2256	8.612.947,1307	175°31'57"	12,614 m
003	004	532.049,6186	8.612.947,0914	266°18'01"	0,608 m
004	005	532.044,0314	8.612.946,7302	266°18'03"	5,599 m
005	006	532.043,8284	8.612.948,6312	353°54'25"	1,912 m
006	001	532.043,1488	8.612.958,9553	356°14'01"	10,346 m

Santo Amaro - Ba, Segunda-feira, 22 de Janeiro de 2024.

Fabio de Mello Lopes

Engenheiro Agrimensor

CREA:72566/D BA

ART: BA20230479011

Prefeitura Municipal de Santo Amaro

Memorial Descritivo

Quadra 67	Lote 35	Área Total: 34,13 metros ²	Perímetro: 28,71 metros
Beneficiário: Município de Santo Amaro			Município: Santo Amaro BA

O Lote de terreno sob nº 35, localizado no Bairro Candolândia, na quadra formada pela **Travessa E, Rua E e Rua D**, localizado na esquina da Rua D com a Rua E, de formato irregular, abrangendo uma área de **34,13** (trinta e quatro metros quadrados e treze decímetros quadrados) e um perímetro de **28,71 m**.

Para quem da Rua D olha para o lote 35 inicia-se a descrição no vértice **1** na coordenada (EX: **532.040,0290** NY: **8.612.959,5876**), no azimute de **79°35'11"** com uma distância de **3,09 m** de frente até o vértice **2** de coordenada (EX: **532.043,0704** NY: **8.612.960,1466**), confrontando com **Rua D**, daí deflete à direita no azimute de **176°14'00"** com uma distância de **1,19 m** do lado esquerdo até o vértice **3** de coordenada (EX: **532.043,1488** NY: **8.612.958,9553**), confrontando com **Rua D**, daí deflete à direita no azimute de **176°14'01"** com uma distância de **10,35 m** do lado esquerdo até o vértice **4** de coordenada (EX: **532.043,8284** NY: **8.612.948,6312**), confrontando com **Lote 34**, daí deflete à direita no azimute de **266°04'49"** com uma distância de **2,89 m** ao fundo até o vértice **5** de coordenada (EX: **532.040,9449** NY: **8.612.948,4336**), confrontando com **Lote 39**, daí deflete à direita no azimute de **355°03'50"** com uma distância de **1,32 m** do lado direito até o vértice **6** de coordenada (EX: **532.040,8312** NY: **8.612.949,7500**), confrontando com **Lote 39**, daí deflete à direita no azimute de **355°03'52"** com uma distância de **8,73 m** do lado direito até o vértice **7** de coordenada (EX: **532.040,0798** NY: **8.612.958,4513**), confrontando com **Lote 36**, daí deflete à direita no azimute de **357°26'17"** com uma distância de **1,14 m** do lado direito até o vértice **1** de coordenada (EX: **532.040,0290** NY: **8.612.959,5876**), confrontando com **Rua D**.

Descrição Perimétrica

Pontos	Coordenadas X	Coordenadas Y	Azimute	Distância	
001	002	532.043,0704	8.612.960,1466	79°35'11"	3,092 m
002	003	532.043,1488	8.612.958,9553	176°14'00"	1,194 m
003	004	532.043,8284	8.612.948,6312	176°14'01"	10,346 m
004	005	532.040,9449	8.612.948,4336	266°04'49"	2,890 m
005	006	532.040,8312	8.612.949,7500	355°03'50"	1,321 m
006	007	532.040,0798	8.612.958,4513	355°03'52"	8,734 m
007	001	532.040,0290	8.612.959,5876	357°26'17"	1,137 m

Santo Amaro - Ba, Segunda-feira, 22 de Janeiro de 2024.

Fabio de Mello Lopes

Engenheiro Agrimensor

CREA: 72566/D BA

ART: BA20230479011

Prefeitura Municipal de Santo Amaro

Memorial Descritivo

Quadra 67	Lote 36	Área Total: 38,79 metros ²	Perímetro: 26,12 metros
Beneficiário: Município de Santo Amaro			Município: Santo Amaro BA

O Lote de terreno sob nº 36, localizado no Bairro Candolândia, na quadra formada pela **Travessa E, Rua E e Rua D**, distante 3,82 m da esquina da Rua D, de formato irregular, abrangendo uma área de **38,79** (trinta e oito metros quadrados e setenta e nove décimos quadrados) e um perímetro de **26,12 m**.

Para quem da Rua D olha para o lote 36 inicia-se a descrição no vértice **1** na coordenada (EX: **532.035,4234** NY: **8.612.957,5649**), no azimute de **79°13'18"** com uma distância de **4,74 m** de frente até o vértice **2** de coordenada (EX: **532.040,0798** NY: **8.612.958,4513**), confrontando com **Rua D**, daí deflete à direita no azimute de **175°03'52"** com uma distância de **8,73 m** do lado esquerdo até o vértice **3** de coordenada (EX: **532.040,8312** NY: **8.612.949,7500**), confrontando com **Lote 35**, daí deflete à direita no azimute de **265°41'10"** com uma distância de **4,44 m** ao fundo até o vértice **4** de coordenada (EX: **532.036,4060** NY: **8.612.949,4162**), confrontando com **Lote 39**, daí deflete à direita no azimute de **353°07'28"** com uma distância de **8,21 m** do lado direito até o vértice **1** de coordenada (EX: **532.035,4234** NY: **8.612.957,5649**), confrontando com **Lote 37**.

Descrição Perimétrica

Pontos	Coordenadas X	Coordenadas Y	Azimute	Distância
001 002	532.040,0798	8.612.958,4513	79°13'18"	4,740 m
002 003	532.040,8312	8.612.949,7500	175°03'52"	8,734 m
003 004	532.036,4060	8.612.949,4162	265°41'10"	4,438 m
004 001	532.035,4234	8.612.957,5649	353°07'28"	8,208 m

Santo Amaro - Ba, Segunda-feira, 22 de Janeiro de 2024.

Fabio de Mello Lopes

Engenheiro Agrimensor

CREA: 72566/D BA

ART: BA20230479011

Prefeitura Municipal de Santo Amaro

Memorial Descritivo

Quadra 67	Lote 37	Área Total: 27,02 metros ²	Perímetro: 22,58 metros
Beneficiário: Município de Santo Amaro			Município: Santo Amaro BA

O Lote de terreno sob nº 37, localizado no Bairro Candolândia, na quadra formada pela **Travessa E, Rua E e Rua D**, localizado na esquina da Rua D, de formato irregular, abrangendo uma área de **27,02** (vinte e sete metros quadrados e dois decímetros quadrados) e um perímetro de **22,58 m**.

Para quem da Rua D olha para o lote 37 inicia-se a descrição no vértice **1** na coordenada (EX: **532.031,7923** NY: **8.612.956,3794**), no azimute de **71°55'11"** com uma distância de **3,82 m** de frente até o vértice **2** de coordenada (EX: **532.035,4234** NY: **8.612.957,5649**), confrontando com **Rua D**, daí deflete à direita no azimute de **173°07'28"** com uma distância de **8,21 m** do lado esquerdo até o vértice **3** de coordenada (EX: **532.036,4060** NY: **8.612.949,4162**), confrontando com **Lote 36**, daí deflete à direita no azimute de **264°59'01"** com uma distância de **3,17 m** ao fundo até o vértice **4** de coordenada (EX: **532.033,2463** NY: **8.612.949,1388**), confrontando com **Lote 39**, daí deflete à direita no azimute de **348°38'24"** com uma distância de **6,72 m** do lado direito até o vértice **5** de coordenada (EX: **532.031,9224** NY: **8.612.955,7283**), confrontando com **Lote 38**, daí deflete à direita no azimute de **348°41'54"** com uma distância de **0,66 m** do lado direito até o vértice **1** de coordenada (EX: **532.031,7923** NY: **8.612.956,3794**), confrontando com **Rua D**.

Descrição Perimétrica

Pontos	Coordenadas X	Coordenadas Y	Azimute	Distância
001 002	532.035,4234	8.612.957,5649	71°55'11"	3,820 m
002 003	532.036,4060	8.612.949,4162	173°07'28"	8,208 m
003 004	532.033,2463	8.612.949,1388	264°59'01"	3,172 m
004 005	532.031,9224	8.612.955,7283	348°38'24"	6,721 m
005 001	532.031,7923	8.612.956,3794	348°41'54"	0,664 m

Santo Amaro - Ba, Segunda-feira, 22 de Janeiro de 2024.

Fabio de Mello Lopes

Engenheiro Agrimensor

CREA:72566/D BA

ART: BA20230479011

Prefeitura Municipal de Santo Amaro

Memorial Descritivo

Quadra 67	Lote 38	Área Total: 57,59 metros ²	Perímetro: 34,50 metros
Beneficiário: Município de Santo Amaro			Município: Santo Amaro BA

O Lote de terreno sob nº 38, localizado no Bairro Candolândia, na quadra formada pela **Travessa E, Rua E e Rua D**, localizado na esquina da Rua D com a Rua E, de formato irregular, abrangendo uma área de **57,59** (cinquenta e sete metros quadrados e cinquenta e nove decímetros quadrados) e um perímetro de **34,50 m**.

Para quem da Rua D olha para o lote 38 inicia-se a descrição no vértice **1** na coordenada (EX: **532.026,1806** NY: **8.612.953,5173**), no azimute de **68°56'20"** com uma distância de **6,15 m** de frente até o vértice **2** de coordenada (EX: **532.031,9224** NY: **8.612.955,7283**), confrontando com **Rua D**, daí deflete à direita no azimute de **168°38'24"** com uma distância de **6,72 m** do lado esquerdo até o vértice **3** de coordenada (EX: **532.033,2463** NY: **8.612.949,1388**), confrontando com **Lote 37**, daí deflete à esquerda no azimute de **168°38'24"** com uma distância de **6,61 m** do lado esquerdo até o vértice **4** de coordenada (EX: **532.034,5477** NY: **8.612.942,6612**), confrontando com **Lote 39**, daí deflete à direita no azimute de **297°38'26"** com uma distância de **5,73 m** ao fundo até o vértice **5** de coordenada (EX: **532.029,4748** NY: **8.612.945,3178**), confrontando com **Rua E**, daí deflete à direita no azimute de **339°47'15"** com uma distância de **3,65 m** ao fundo até o vértice **6** de coordenada (EX: **532.028,2146** NY: **8.612.948,7407**), confrontando com **Rua E**, daí deflete à esquerda no azimute de **251°33'53"** com uma distância de **0,47 m** ao fundo até o vértice **7** de coordenada (EX: **532.027,7660** NY: **8.612.948,5912**), confrontando com **Rua E**, daí deflete à direita no azimute de **342°09'38"** com uma distância de **5,17 m** do lado direito até o vértice **1** de coordenada (EX: **532.026,1806** NY: **8.612.953,5173**), confrontando com **Rua E**.

Descrição Perimétrica

Pontos	Coordenadas X	Coordenadas Y	Azimute	Distância
001 002	532.031,9224	8.612.955,7283	68°56'20"	6,153 m
002 003	532.033,2463	8.612.949,1388	168°38'24"	6,721 m
003 004	532.034,5477	8.612.942,6612	168°38'24"	6,607 m
004 005	532.029,4748	8.612.945,3178	297°38'26"	5,726 m
005 006	532.028,2146	8.612.948,7407	339°47'15"	3,647 m
006 007	532.027,7660	8.612.948,5912	251°33'53"	0,473 m
007 001	532.026,1806	8.612.953,5173	342°09'38"	5,175 m

Santo Amaro - Ba, Segunda-feira, 22 de Janeiro de 2024.

Fabio de Mello Lopes

Engenheiro Agrimensor

CREA:72566/D BA

ART: BA20230479011

Prefeitura Municipal de Santo Amaro

Memorial Descritivo

Quadra 67	Lote 39	Área Total: 70,55 metros ²	Perímetro: 34,92 metros
Beneficiário: Município de Santo Amaro			Município: Santo Amaro BA

O Lote de terreno sob nº 39, localizado no Bairro Candelândia, na quadra formada pela **Travessa E, Rua E e Rua D**, distante 13,47 m da esquina da Rua E, de formato irregular, abrangendo uma área de **70,55** (setenta metros quadrados e cinquenta e cinco décimos quadrados) e um perímetro de **34,92 m**.

Para quem da Rua E olha para o lote 39 inicia-se a descrição no vértice **1** na coordenada (EX: **532.044,0720** NY: **8.612.941,7185**), no azimute de **275°39'09"** com uma distância de **9,57 m** de frente até o vértice **2** de coordenada (EX: **532.034,5477** NY: **8.612.942,6612**), confrontando com **Rua E**, daí deflete à direita no azimute de **348°38'24"** com uma distância de **6,61 m** do lado esquerdo até o vértice **3** de coordenada (EX: **532.033,2463** NY: **8.612.949,1388**), confrontando com **Lote 38**, daí deflete à direita no azimute de **84°59'01"** com uma distância de **3,17 m** ao fundo até o vértice **4** de coordenada (EX: **532.036,4060** NY: **8.612.949,4162**), confrontando com **Lote 37**, daí deflete à direita no azimute de **85°41'10"** com uma distância de **4,44 m** ao fundo até o vértice **5** de coordenada (EX: **532.040,8312** NY: **8.612.949,7500**), confrontando com **Lote 36**, daí deflete à direita no azimute de **175°03'50"** com uma distância de **1,32 m** ao fundo até o vértice **6** de coordenada (EX: **532.040,9449** NY: **8.612.948,4336**), confrontando com **Lote 35**, daí deflete à esquerda no azimute de **86°04'49"** com uma distância de **2,89 m** ao fundo até o vértice **7** de coordenada (EX: **532.043,8284** NY: **8.612.948,6312**), confrontando com **Lote 35**, daí deflete à direita no azimute de **173°54'25"** com uma distância de **1,91 m** do lado direito até o vértice **8** de coordenada (EX: **532.044,0314** NY: **8.612.946,7302**), confrontando com **Lote 34**, daí deflete à direita no azimute de **179°32'09"** com uma distância de **5,01 m** do lado direito até o vértice **1** de coordenada (EX: **532.044,0720** NY: **8.612.941,7185**), confrontando com **Lote 40**.

Descrição Perimétrica

Pontos	Coordenadas X	Coordenadas Y	Azimute	Distância
001 002	532.034,5477	8.612.942,6612	275°39'09"	9,571 m
002 003	532.033,2463	8.612.949,1388	348°38'24"	6,607 m
003 004	532.036,4060	8.612.949,4162	84°59'01"	3,172 m
004 005	532.040,8312	8.612.949,7500	85°41'10"	4,438 m
005 006	532.040,9449	8.612.948,4336	175°03'50"	1,321 m
006 007	532.043,8284	8.612.948,6312	86°04'49"	2,890 m
007 008	532.044,0314	8.612.946,7302	173°54'25"	1,912 m
008 001	532.044,0720	8.612.941,7185	179°32'09"	5,012 m

Santo Amaro - Ba, Segunda-feira, 22 de Janeiro de 2024.

Fabio de Mello Lopes

Engenheiro Agrimensor

CREA: 72566/D BA

ART: BA20230479011

Prefeitura Municipal de Santo Amaro

Memorial Descritivo

Quadra 67	Lote 40	Área Total: 34,35 metros ²	Perímetro: 23,70 metros
Beneficiário: Município de Santo Amaro			Município: Santo Amaro BA

O Lote de terreno sob nº 40, localizado no Bairro Candolândia, na quadra formada pela **Travessa E, Rua E e Rua D**, distante 7,21 m da esquina da Rua E, de formato irregular, abrangendo uma área de **34,35** (trinta e quatro metros quadrados e trinta e cinco décimos quadrados) e um perímetro de 23,70 m.

Para quem da Rua E olha para o lote 40 inicia-se a descrição no vértice **1** na coordenada (EX: **532.050,1621** NY: **8.612.940,2816**), no azimute de **283°16'34"** com uma distância de **6,26 m** de frente até o vértice **2** de coordenada (EX: **532.044,0720** NY: **8.612.941,7185**), confrontando com **Rua E**, daí deflete à direita no azimute de **359°32'09"** com uma distância de **5,01 m** do lado esquerdo até o vértice **3** de coordenada (EX: **532.044,0314** NY: **8.612.946,7302**), confrontando com **Lote 39**, daí deflete à direita no azimute de **86°18'03"** com uma distância de **5,60 m** ao fundo até o vértice **4** de coordenada (EX: **532.049,6186** NY: **8.612.947,0914**), confrontando com **Lote 34**, daí deflete à direita no azimute de **175°26'14"** com uma distância de **6,83 m** do lado direito até o vértice **1** de coordenada (EX: **532.050,1621** NY: **8.612.940,2816**), confrontando com **Lote 41**

Descrição Perimétrica

Pontos	Coordenadas X	Coordenadas Y	Azimute	Distância
001 002	532.044,0720	8.612.941,7185	283°16'34"	6,257 m
002 003	532.044,0314	8.612.946,7302	359°32'09"	5,012 m
003 004	532.049,6186	8.612.947,0914	86°18'03"	5,599 m
004 001	532.050,1621	8.612.940,2816	175°26'14"	6,832 m

Santo Amaro - Ba, Segunda-feira, 22 de Janeiro de 2024.

Fabio de Mello Lopes

Engenheiro Agrimensor

CREA:72566/D BA

ART: BA20230479011

Prefeitura Municipal de Santo Amaro

Memorial Descritivo

Quadra 67	Lote 41	Área Total: 49,27 metros ²	Perímetro: 28,18 metros
Beneficiário: Município de Santo Amaro			Município: Santo Amaro BA

O Lote de terreno sob nº 41, localizado no Bairro Candolândia, na quadra formada pela **Travessa E, Rua E e Rua D**, distante 0,30 m da esquina da Rua E, de formato irregular, abrangendo uma área de **49,27** (quarenta e nove metros quadrados e vinte e sete décimos quadrados) e um perímetro de 28,18 m.

Para quem da Rua E olha para o lote 41 inicia-se a descrição no vértice **1** na coordenada (EX: **532.057,0598** NY: **8.612.939,8689**), no azimute de **273°25'26"** com uma distância de **6,91 m** de frente até o vértice **2** de coordenada (EX: **532.050,1621** NY: **8.612.940,2816**), confrontando com **Rua E**, daí deflete à direita no azimute de **355°26'14"** com uma distância de **6,83 m** do lado esquerdo até o vértice **3** de coordenada (EX: **532.049,6186** NY: **8.612.947,0914**), confrontando com **Lote 40**, daí deflete à direita no azimute de **86°18'01"** com uma distância de **0,61 m** ao fundo até o vértice **4** de coordenada (EX: **532.050,2256** NY: **8.612.947,1307**), confrontando com **Lote 34**, daí deflete à direita no azimute de **87°15'18"** com uma distância de **6,24 m** ao fundo até o vértice **5** de coordenada (EX: **532.056,4627** NY: **8.612.947,4297**), confrontando com **Lote 33**, daí deflete à direita no azimute de **179°02'05"** com uma distância de **0,48 m** do lado direito até o vértice **6** de coordenada (EX: **532.056,4707** NY: **8.612.946,9545**), confrontando com **Lote 32**, daí deflete à esquerda no azimute de **175°14'51"** com uma distância de **7,11 m** do lado direito até o vértice **1** de coordenada (EX: **532.057,0598** NY: **8.612.939,8689**), confrontando com **Lote 42**.

Descrição Perimétrica

Pontos	Coordenadas X	Coordenadas Y	Azimute	Distância
001 002	532.050,1621	8.612.940,2816	273°25'26"	6,910 m
002 003	532.049,6186	8.612.947,0914	355°26'14"	6,832 m
003 004	532.050,2256	8.612.947,1307	86°18'01"	0,608 m
004 005	532.056,4627	8.612.947,4297	87°15'18"	6,244 m
005 006	532.056,4707	8.612.946,9545	179°02'05"	0,475 m
006 001	532.057,0598	8.612.939,8689	175°14'51"	7,110 m

Santo Amaro - Ba, Segunda-feira, 22 de Janeiro de 2024.

Fabio de Mello Lopes

Engenheiro Agrimensor

CREA: 72566/D BA

ART: BA20230479011

Prefeitura Municipal de Santo Amaro

Memorial Descritivo

Quadra 67	Lote 42	Área Total: 47,71 metros ²	Perímetro: 27,83 metros
Beneficiário: Município de Santo Amaro			Município: Santo Amaro BA

O Lote de terreno sob nº 42, localizado no Bairro Candolândia, na quadra formada pela **Travessa E, Rua E e Rua D**, localizado na esquina da Rua E, de formato irregular, abrangendo uma área de **47,71** (quarenta e sete metros quadrados e setenta e um decímetros quadrados) e um perímetro de **27,83 m**.

Para quem da Rua E olha para o lote 42 inicia-se a descrição no vértice **1** na coordenada (EX: **532.062,7651** NY: **8.612.939,4475**), no azimute de **271°13'24"** com uma distância de **5,68 m** de frente até o vértice **2** de coordenada (EX: **532.057,0847** NY: **8.612.939,5688**), confrontando com **Rua E**, daí deflete à direita no azimute de **355°14'51"** com uma distância de **0,30 m** do lado esquerdo até o vértice **3** de coordenada (EX: **532.057,0598** NY: **8.612.939,8689**), confrontando com **Rua E**, daí deflete à esquerda no azimute de **355°14'51"** com uma distância de **7,11 m** do lado esquerdo até o vértice **4** de coordenada (EX: **532.056,4707** NY: **8.612.946,9545**), confrontando com **Lote 41**, daí deflete à direita no azimute de **86°36'16"** com uma distância de **6,81 m** ao fundo até o vértice **5** de coordenada (EX: **532.063,2657** NY: **8.612.947,3576**), confrontando com **Lote 32**, daí deflete à direita no azimute de **183°37'17"** com uma distância de **7,93 m** do lado direito até o vértice **1** de coordenada (EX: **532.062,7651** NY: **8.612.939,4475**), confrontando com **Lote 43**.

Descrição Perimétrica

Pontos	Coordenadas X	Coordenadas Y	Azimute	Distância	
001	002	532.057,0847	8.612.939,5688	271°13'24"	5,682 m
002	003	532.057,0598	8.612.939,8689	355°14'51"	0,301 m
003	004	532.056,4707	8.612.946,9545	355°14'51"	7,110 m
004	005	532.063,2657	8.612.947,3576	86°36'16"	6,807 m
005	001	532.062,7651	8.612.939,4475	183°37'17"	7,926 m

Santo Amaro - Ba, Segunda-feira, 22 de Janeiro de 2024.

Fabio de Mello Lopes

Engenheiro Agrimensor

CREA:72566/D BA

ART: BA20230479011

Prefeitura Municipal de Santo Amaro

Memorial Descritivo

Quadra 67	Lote 43	Área Total: 63,00 metros ²	Perímetro: 34,02 metros
Beneficiário: Município de Santo Amaro			Município: Santo Amaro BA

O Lote de terreno sob nº 43, localizado no Bairro Candolândia, na quadra formada pela **Travessa E, Rua E e Rua D**, localizado na esquina da Rua E, de formato irregular, abrangendo uma área de **63,00** (sessenta e três metros quadrados) e um perímetro de **34,02 m**.

Para quem da Rua E olha para o lote 43 inicia-se a descrição no vértice **1** na coordenada (EX: **532.067,4326** NY: **8.612.936,9639**), no azimute de **280°05'04"** com uma distância de **4,85 m** de frente até o vértice **2** de coordenada (EX: **532.062,6616** NY: **8.612.937,8124**), confrontando com **Rua E**, daí deflete à direita no azimute de **3°37'19"** com uma distância de **1,64 m** do lado esquerdo até o vértice **3** de coordenada (EX: **532.062,7651** NY: **8.612.939,4475**), confrontando com **Rua E**, daí deflete à esquerda no azimute de **3°37'17"** com uma distância de **7,93 m** do lado esquerdo até o vértice **4** de coordenada (EX: **532.063,2657** NY: **8.612.947,3576**), confrontando com **Lote 42**, daí deflete à esquerda no azimute de **0°55'50"** com uma distância de **1,66 m** do lado esquerdo até o vértice **5** de coordenada (EX: **532.063,2926** NY: **8.612.949,0158**), confrontando com **Lote 32**, daí deflete à direita no azimute de **89°23'00"** com uma distância de **5,70 m** ao fundo até o vértice **6** de coordenada (EX: **532.068,9928** NY: **8.612.949,0771**), confrontando com **Lote 31**, daí deflete à direita no azimute de **180°09'10"** com uma distância de **2,50 m** do lado direito até o vértice **7** de coordenada (EX: **532.068,9861** NY: **8.612.946,5820**), confrontando com **Lote 30**, daí deflete à direita no azimute de **189°10'30"** com uma distância de **9,74 m** do lado direito até o vértice **1** de coordenada (EX: **532.067,4326** NY: **8.612.936,9639**), confrontando com **Lote 44**.

Descrição Perimétrica

Pontos	Coordenadas X	Coordenadas Y	Azimute	Distância	
001	002	532.062,6616	8.612.937,8124	280°05'04"	4,846 m
002	003	532.062,7651	8.612.939,4475	3°37'19"	1,638 m
003	004	532.063,2657	8.612.947,3576	3°37'17"	7,926 m
004	005	532.063,2926	8.612.949,0158	0°55'50"	1,658 m
005	006	532.068,9928	8.612.949,0771	89°23'00"	5,700 m
006	007	532.068,9861	8.612.946,5820	180°09'10"	2,495 m
007	008	532.067,4326	8.612.936,9639	189°10'30"	9,743 m
008	001	532.062,6616	8.612.937,8124	280°05'04"	4,846 m

Santo Amaro - Ba, Segunda-feira, 22 de Janeiro de 2024.

Fabio de Mello Lopes

Engenheiro Agrimensor

CREA:72566/D BA

ART: BA20230479011

Prefeitura Municipal de Santo Amaro

Memorial Descritivo

Quadra 67	Lote 44	Área Total: 60,54 metros ²	Perímetro: 32,50 metros
Beneficiário: Município de Santo Amaro			Município: Santo Amaro BA

O Lote de terreno sob nº 44, localizado no Bairro Candolândia, na quadra formada pela **Travessa E, Rua E e Rua D**, distante 4,85 m da esquina da Rua E, de formato irregular, abrangendo uma área de **60,54** (sessenta metros quadrados e cinquenta e quatro décimos quadrados) e um perímetro de **32,50 m**.

Para quem da Rua E olha para o lote 44 inicia-se a descrição no vértice **1** na coordenada (EX: **532.073,5679** NY: **8.612.935,8919**), no azimute de **279°54'39"** com uma distância de **6,23 m** de frente até o vértice **2** de coordenada (EX: **532.067,4326** NY: **8.612.936,9639**), confrontando com **Rua E**, daí deflete à direita no azimute de **9°10'30"** com uma distância de **9,74 m** do lado esquerdo até o vértice **3** de coordenada (EX: **532.068,9861** NY: **8.612.946,5820**), confrontando com **Lote 43**, daí deflete à direita no azimute de **87°26'38"** com uma distância de **5,55 m** ao fundo até o vértice **4** de coordenada (EX: **532.074,5300** NY: **8.612.946,8295**), confrontando com **Lote 30**, daí deflete à direita no azimute de **185°01'36"** com uma distância de **10,98 m** do lado direito até o vértice **1** de coordenada (EX: **532.073,5679** NY: **8.612.935,8919**), confrontando com **Lote 45**.

Descrição Perimétrica

Pontos	Coordenadas X	Coordenadas Y	Azimute	Distância
001 002	532.067,4326	8.612.936,9639	279°54'39"	6,228 m
002 003	532.068,9861	8.612.946,5820	9°10'30"	9,743 m
003 004	532.074,5300	8.612.946,8295	87°26'38"	5,549 m
004 001	532.073,5679	8.612.935,8919	185°01'36"	10,980 m

Santo Amaro - Ba, Segunda-feira, 22 de Janeiro de 2024.

Fabio de Mello Lopes

Engenheiro Agrimensor

CREA:72566/D BA

ART: BA20230479011

Prefeitura Municipal de Santo Amaro

Memorial Descritivo

Quadra 67	Lote 45	Área Total: 63,52 metros ²	Perímetro: 33,91 metros
Beneficiário: Município de Santo Amaro			Município: Santo Amaro BA

O Lote de terreno sob nº 45, localizado no Bairro Candolândia, na quadra formada pela **Travessa E, Rua E e Rua D**, distante 3,46 m da esquina da Rua E, de formato irregular, abrangendo uma área de **63,52** (sessenta e três metros quadrados e cinquenta e dois décimos quadrados) e um perímetro de **33,91 m**.

Para quem da Rua E olha para o lote 45 inicia-se a descrição no vértice **1** na coordenada (EX: **532.078,6923** NY: **8.612.934,9826**), no azimute de **280°03'44"** com uma distância de **5,20 m** de frente até o vértice **2** de coordenada (EX: **532.073,5679** NY: **8.612.935,8919**), confrontando com **Rua E**, daí deflete à direita no azimute de **5°01'36"** com uma distância de **10,98 m** do lado esquerdo até o vértice **3** de coordenada (EX: **532.074,5300** NY: **8.612.946,8295**), confrontando com **Lote 44**, daí deflete à direita no azimute de **87°26'41"** com uma distância de **1,63 m** ao fundo até o vértice **4** de coordenada (EX: **532.076,1629** NY: **8.612.946,9024**), confrontando com **Lote 30**, daí deflete à direita no azimute de **93°09'16"** com uma distância de **4,29 m** ao fundo até o vértice **5** de coordenada (EX: **532.080,4464** NY: **8.612.946,6663**), confrontando com **Lote 29**, daí deflete à direita no azimute de **188°32'17"** com uma distância de **11,81 m** do lado direito até o vértice **1** de coordenada (EX: **532.078,6923** NY: **8.612.934,9826**), confrontando com **Lote 46**.

Descrição Perimétrica

Pontos	Coordenadas X	Coordenadas Y	Azimute	Distância	
001	002	532.073,5679	8.612.935,8919	280°03'44"	5,204 m
002	003	532.074,5300	8.612.946,8295	5°01'36"	10,980 m
003	004	532.076,1629	8.612.946,9024	87°26'41"	1,635 m
004	005	532.080,4464	8.612.946,6663	93°09'16"	4,290 m
005	001	532.078,6923	8.612.934,9826	188°32'17"	11,815 m

Santo Amaro - Ba, Segunda-feira, 22 de Janeiro de 2024.

Fabio de Mello Lopes

Engenheiro Agrimensor

CREA: 72566/D BA

ART: BA20230479011

Prefeitura Municipal de Santo Amaro

Memorial Descritivo

Quadra 67	Lote 46	Área Total: 40,35 metros ²	Perímetro: 30,81 metros
Beneficiário: Município de Santo Amaro			Município: Santo Amaro BA

O Lote de terreno sob nº 46, localizado no Bairro Candolândia, na quadra formada pela **Travessa E, Rua E e Rua D**, distante 0,49 m da esquina da Rua E, de formato irregular, abrangendo uma área de **40,35** (quarenta metros quadrados e trinta e cinco décimos quadrados) e um perímetro de **30,81 m**.

Para quem da Rua E olha para o lote 46 inicia-se a descrição no vértice **1** na coordenada (EX: **532.081,6188** NY: **8.612.934,4664**), no azimute de **280°00'17"** com uma distância de **2,97 m** de frente até o vértice **2** de coordenada (EX: **532.078,6923** NY: **8.612.934,9826**), confrontando com **Rua E**, daí deflete à direita no azimute de **8°32'17"** com uma distância de **11,81 m** do lado esquerdo até o vértice **3** de coordenada (EX: **532.080,4464** NY: **8.612.946,6663**), confrontando com **Lote 45**, daí deflete à direita no azimute de **93°09'16"** com uma distância de **3,76 m** ao fundo até o vértice **4** de coordenada (EX: **532.084,2048** NY: **8.612.946,4592**), confrontando com **Lote 29**, daí deflete à direita no azimute de **192°10'07"** com uma distância de **12,27 m** do lado direito até o vértice **1** de coordenada (EX: **532.081,6188** NY: **8.612.934,4664**), confrontando com **Lote 47**.

Descrição Perimétrica

Pontos	Coordenadas X	Coordenadas Y	Azimute	Distância
001 002	532.078,6923	8.612.934,9826	280°00'17"	2,972 m
002 003	532.080,4464	8.612.946,6663	8°32'17"	11,815 m
003 004	532.084,2048	8.612.946,4592	93°09'16"	3,764 m
004 001	532.081,6188	8.612.934,4664	192°10'07"	12,268 m

Santo Amaro - Ba, Segunda-feira, 22 de Janeiro de 2024.

Fabio de Mello Lopes

Engenheiro Agrimensor

CREA:72566/D BA

ART: BA20230479011

Prefeitura Municipal de Santo Amaro

Memorial Descritivo

Quadra 67	Lote 47	Área Total: 111,79 metros ²	Perímetro: 47,30 metros
Beneficiário: Município de Santo Amaro			Município: Santo Amaro BA

O Lote de terreno sob nº 47, localizado no Bairro Candolândia, na quadra formada pela **Travessa E, Rua E e Rua D**, localizado na esquina da Rua E, de formato irregular, abrangendo uma área de **111,79** (cento e onze metros quadrados e setenta e nove decímetros quadrados) e um perímetro de **47,30 m**.

Para quem da Rua E olha para o lote 47 inicia-se a descrição no vértice **1** na coordenada (EX: **532.088,0726** NY: **8.612.932,5820**), no azimute de **282°04'28"** com uma distância de **6,71 m** de frente até o vértice **2** de coordenada (EX: **532.081,5149** NY: **8.612.933,9848**), confrontando com **Rua E**, daí deflete à direita no azimute de **12°10'10"** com uma distância de **0,49 m** do lado esquerdo até o vértice **3** de coordenada (EX: **532.081,6188** NY: **8.612.934,4664**), confrontando com **Rua E**, daí deflete à esquerda no azimute de **12°10'07"** com uma distância de **12,27 m** do lado esquerdo até o vértice **4** de coordenada (EX: **532.084,2048** NY: **8.612.946,4592**), confrontando com **Lote 46**, daí deflete à esquerda no azimute de **5°43'06"** com uma distância de **3,86 m** do lado esquerdo até o vértice **5** de coordenada (EX: **532.084,5893** NY: **8.612.950,2986**), confrontando com **Lote 29**, daí deflete à direita no azimute de **95°05'49"** com uma distância de **6,55 m** ao fundo até o vértice **6** de coordenada (EX: **532.091,1147** NY: **8.612.949,7165**), confrontando com **Lote 28**, daí deflete à direita no azimute de **181°44'26"** com uma distância de **1,76 m** do lado direito até o vértice **7** de coordenada (EX: **532.091,0613** NY: **8.612.947,9597**), confrontando com **Lote 27**, daí deflete à direita no azimute de **191°02'35"** com uma distância de **15,22 m** do lado direito até o vértice **8** de coordenada (EX: **532.088,1453** NY: **8.612.933,0182**), confrontando com **Lote 48**, daí deflete à esquerda no azimute de **189°27'42"** com uma distância de **0,44 m** do lado direito até o vértice **1** de coordenada (EX: **532.088,0726** NY: **8.612.932,5820**), confrontando com **Rua E**.

Descrição Perimétrica

Pontos	Coordenadas X	Coordenadas Y	Azimute	Distância	
001	002	532.081,5149	8.612.933,9848	282°04'28"	6,706 m
002	003	532.081,6188	8.612.934,4664	12°10'10"	0,493 m
003	004	532.084,2048	8.612.946,4592	12°10'07"	12,268 m
004	005	532.084,5893	8.612.950,2986	5°43'06"	3,859 m
005	006	532.091,1147	8.612.949,7165	95°05'49"	6,551 m
006	007	532.091,0613	8.612.947,9597	181°44'26"	1,758 m
007	008	532.088,1453	8.612.933,0182	191°02'35"	15,223 m
008	001	532.088,0726	8.612.932,5820	189°27'42"	0,442 m

Santo Amaro - Ba, Segunda-feira, 22 de Janeiro de 2024.


Fabio de Mello Lopes

Engenheiro Agrimensor

CREA:72566/D BA

ART: BA20230479011

Prefeitura Municipal de Santo Amaro

Memorial Descritivo

Quadra 67	Lote 48	Área Total: 87,40 metros ²	Perímetro: 42,86 metros
Beneficiário: Município de Santo Amaro			Município: Santo Amaro BA

O Lote de terreno sob nº 48, localizado no Bairro Candolândia, na quadra formada pela **Travessa E, Rua E e Rua D**, localizado na esquina da Rua E, de formato irregular, abrangendo uma área de **87,40** (oitenta e sete metros quadrados e quarenta decímetros quadrados) e um perímetro de **42,86 m**.

Para quem da Rua E olha para o lote 48 inicia-se a descrição no vértice **1** na coordenada (EX: **532.093,6951** NY: **8.612.931,9661**), no azimute de **280°44'03"** com uma distância de **5,65 m** de frente até o vértice **2** de coordenada (EX: **532.088,1453** NY: **8.612.933,0182**), confrontando com **Rua E**, daí deflete à direita no azimute de **11°02'35"** com uma distância de **15,22 m** do lado esquerdo até o vértice **3** de coordenada (EX: **532.091,0613** NY: **8.612.947,9597**), confrontando com **Lote 47**, daí deflete à direita no azimute de **96°17'48"** com uma distância de **6,23 m** ao fundo até o vértice **4** de coordenada (EX: **532.097,2556** NY: **8.612.947,2762**), confrontando com **Lote 27**, daí deflete à direita no azimute de **198°20'46"** com uma distância de **2,17 m** do lado direito até o vértice **5** de coordenada (EX: **532.096,5721** NY: **8.612.945,2150**), confrontando com **Lote 26**, daí deflete à esquerda no azimute de **197°35'12"** com uma distância de **4,34 m** do lado direito até o vértice **6** de coordenada (EX: **532.095,2618** NY: **8.612.941,0813**), confrontando com **Lote 49**, daí deflete à esquerda no azimute de **189°39'05"** com uma distância de **8,23 m** do lado direito até o vértice **7** de coordenada (EX: **532.093,8819** NY: **8.612.932,9669**), confrontando com **Lote 49**, daí deflete à direita no azimute de **190°34'17"** com uma distância de **1,02 m** do lado direito até o vértice **1** de coordenada (EX: **532.093,6951** NY: **8.612.931,9661**), confrontando com **Rua E**.

Descrição Perimétrica

Pontos	Coordenadas X	Coordenadas Y	Azimute	Distância	
001	002	532.088,1453	8.612.933,0182	280°44'03"	5,649 m
002	003	532.091,0613	8.612.947,9597	11°02'35"	15,223 m
003	004	532.097,2556	8.612.947,2762	96°17'48"	6,232 m
004	005	532.096,5721	8.612.945,2150	198°20'46"	2,172 m
005	006	532.095,2618	8.612.941,0813	197°35'12"	4,336 m
006	007	532.093,8819	8.612.932,9669	189°39'05"	8,231 m
007	001	532.093,6951	8.612.931,9661	190°34'17"	1,018 m

Santo Amaro - Ba, Segunda-feira, 22 de Janeiro de 2024.



Fábio de Mello Lopes

Engenheiro Agrimensor

CREA:72566/D BA

ART: BA20230479011

Prefeitura Municipal de Santo Amaro

Memorial Descritivo

Quadra 67	Lote 49	Área Total: 79,02 metros ²	Perímetro: 39,98 metros
Beneficiário: Município de Santo Amaro			Município: Santo Amaro BA

O Lote de terreno sob nº 49, localizado no Bairro Candolândia, na quadra formada pela **Travessa E, Rua E e Rua D**, distante 1,02 m da esquina da Rua E, de formato irregular, abrangendo uma área de **79,02** (setenta e nove metros quadrados e dois décimos quadrados) e um perímetro de **39,98 m**.

Para quem da Rua E olha para o lote 49 inicia-se a descrição no vértice **1** na coordenada (EX: **532.099,4331** NY: **8.612.931,8179**), no azimute de **281°22'02"** com uma distância de **1,11 m** de frente até o vértice **2** de coordenada (EX: **532.098,3411** NY: **8.612.932,0374**), confrontando com **Rua E**, daí deflete à esquerda no azimute de **192°48'20"** com uma distância de **1,03 m** de frente até o vértice **3** de coordenada (EX: **532.098,1130** NY: **8.612.931,0338**), confrontando com **Rua E**, daí deflete à direita no azimute de **282°49'28"** com uma distância de **2,88 m** de frente até o vértice **4** de coordenada (EX: **532.095,3074** NY: **8.612.931,6724**), confrontando com **Rua E**, daí deflete à direita no azimute de **13°23'33"** com uma distância de **0,98 m** de frente até o vértice **5** de coordenada (EX: **532.095,5355** NY: **8.612.932,6304**), confrontando com **Rua E**, daí deflete à direita no azimute de **281°30'02"** com uma distância de **1,69 m** de frente até o vértice **6** de coordenada (EX: **532.093,8819** NY: **8.612.932,9669**), confrontando com **Rua E**, daí deflete à direita no azimute de **9°39'05"** com uma distância de **8,23 m** do lado esquerdo até o vértice **7** de coordenada (EX: **532.095,2618** NY: **8.612.941,0813**), confrontando com **Lote 48**, daí deflete à direita no azimute de **17°35'12"** com uma distância de **4,34 m** do lado esquerdo até o vértice **8** de coordenada (EX: **532.096,5721** NY: **8.612.945,2150**), confrontando com **Lote 48**, daí deflete à direita no azimute de **96°06'56"** com uma distância de **6,01 m** ao fundo até o vértice **9** de coordenada (EX: **532.102,5527** NY: **8.612.944,5742**), confrontando com **Lote 26**, daí deflete à direita no azimute de **192°03'46"** com uma distância de **5,65 m** do lado direito até o vértice **10** de coordenada (EX: **532.101,3719** NY: **8.612.939,0484**), confrontando com **Lote 50**, daí deflete à direita no azimute de **284°02'06"** com uma distância de **0,56 m** do lado direito até o vértice **11** de coordenada (EX: **532.100,8244** NY: **8.612.939,1853**), confrontando com **Lote 50**, daí deflete à esquerda no azimute de **190°41'40"** com uma distância de **7,50 m** do lado direito até o vértice **1** de coordenada (EX: **532.099,4331** NY: **8.612.931,8179**), confrontando com **Lote 50**.

Descrição Perimétrica

Pontos	Coordenadas X	Coordenadas Y	Azimute	Distância	
001	002	532.098,3411	8.612.932,0374	281°22'02"	1,114 m
002	003	532.098,1130	8.612.931,0338	192°48'20"	1,029 m
003	004	532.095,3074	8.612.931,6724	282°49'28"	2,877 m
004	005	532.095,5355	8.612.932,6304	13°23'33"	0,985 m
005	006	532.093,8819	8.612.932,9669	281°30'02"	1,688 m
006	007	532.095,2618	8.612.941,0813	9°39'05"	8,231 m
007	008	532.096,5721	8.612.945,2150	17°35'12"	4,336 m
008	009	532.102,5527	8.612.944,5742	96°06'56"	6,015 m
009	010	532.101,3719	8.612.939,0484	192°03'46"	5,651 m
010	011	532.100,8244	8.612.939,1853	284°02'06"	0,564 m
011	001	532.099,4331	8.612.931,8179	190°41'40"	7,498 m

Prefeitura Municipal de Santo Amaro

Santo Amaro - Ba, Segunda-feira, 22 de Janeiro de 2024.



Fabio de Mello Lopes

Engenheiro Agrimensor

CREA:72566/D BA

ART: BA20230479011

Prefeitura Municipal de Santo Amaro

Memorial Descritivo

Quadra 67	Lote 50	Área Total: 95,27 metros ²	Perímetro: 41,38 metros
Beneficiário: Município de Santo Amaro			Município: Santo Amaro BA

O Lote de terreno sob nº 50, localizado no Bairro Candolândia, na quadra formada pela **Travessa E, Rua E e Rua D**, distante 7,89 m da esquina da Rua E, de formato irregular, abrangendo uma área de **95,27** (noventa e cinco metros quadrados e vinte e sete décimos quadrados) e um perímetro de **41,38 m**.

Para quem da Rua E olha para o lote 50 inicia-se a descrição no vértice **1** na coordenada (EX: **532.106,2531** NY: **8.612.930,2326**), no azimute de **283°05'08"** com uma distância de **7,00 m** de frente até o vértice **2** de coordenada (EX: **532.099,4331** NY: **8.612.931,8179**), confrontando com **Rua E**, daí deflete à direita no azimute de **10°41'40"** com uma distância de **7,50 m** do lado esquerdo até o vértice **3** de coordenada (EX: **532.100,8244** NY: **8.612.939,1853**), confrontando com **Lote 49**, daí deflete à direita no azimute de **104°02'06"** com uma distância de **0,56 m** do lado esquerdo até o vértice **4** de coordenada (EX: **532.101,3719** NY: **8.612.939,0484**), confrontando com **Lote 49**, daí deflete à esquerda no azimute de **12°03'46"** com uma distância de **5,65 m** do lado esquerdo até o vértice **5** de coordenada (EX: **532.102,5527** NY: **8.612.944,5742**), confrontando com **Lote 49**, daí deflete à direita no azimute de **100°20'34"** com uma distância de **6,51 m** ao fundo até o vértice **6** de coordenada (EX: **532.108,9606** NY: **8.612.943,4048**), confrontando com **Lote 25**, daí deflete à esquerda no azimute de **99°16'15"** com uma distância de **0,67 m** ao fundo até o vértice **7** de coordenada (EX: **532.109,6204** NY: **8.612.943,2971**), confrontando com **Lote 24**, daí deflete à direita no azimute de **194°27'12"** com uma distância de **13,49 m** do lado direito até o vértice **1** de coordenada (EX: **532.106,2531** NY: **8.612.930,2326**), confrontando com **Lote 51**.

Descrição Perimétrica

Pontos	Coordenadas X	Coordenadas Y	Azimute	Distância
001 002	532.099,4331	8.612.931,8179	283°05'08"	7,002 m
002 003	532.100,8244	8.612.939,1853	10°41'40"	7,498 m
003 004	532.101,3719	8.612.939,0484	104°02'06"	0,564 m
004 005	532.102,5527	8.612.944,5742	12°03'46"	5,651 m
005 006	532.108,9606	8.612.943,4048	100°20'34"	6,514 m
006 007	532.109,6204	8.612.943,2971	99°16'15"	0,669 m
007 001	532.106,2531	8.612.930,2326	194°27'12"	13,491 m

Santo Amaro - Ba, Segunda-feira, 22 de Janeiro de 2024.



Fábio de Mello Lopes

Engenheiro Agrimensor

CREA:72566/D BA

ART: BA20230479011

Prefeitura Municipal de Santo Amaro

Memorial Descritivo

Quadra 67	Lote 51	Área Total: 90,59 metros ²	Perímetro: 42,09 metros
Beneficiário: Município de Santo Amaro			Município: Santo Amaro BA

O Lote de terreno sob nº 51, localizado no Bairro Candolândia, na quadra formada pela **Travessa E, Rua E e Rua D**, distante 0,78 m da esquina da Rua E, de formato irregular, abrangendo uma área de **90,59** (noventa metros quadrados e cinquenta e nove décimos quadrados) e um perímetro de **42,09 m**.

Para quem da Rua E olha para o lote 51 inicia-se a descrição no vértice **1** na coordenada (EX: **532.111,9488** NY: **8.612.927,7301**), no azimute de **285°15'59"** com uma distância de **4,87 m** de frente até o vértice **2** de coordenada (EX: **532.107,2510** NY: **8.612.929,0123**), confrontando com **Rua E**, daí deflete à direita no azimute de **16°52'57"** com uma distância de **0,93 m** de frente até o vértice **3** de coordenada (EX: **532.107,5218** NY: **8.612.929,9047**), confrontando com **Rua E**, daí deflete à direita no azimute de **284°29'24"** com uma distância de **1,31 m** de frente até o vértice **4** de coordenada (EX: **532.106,2531** NY: **8.612.930,2326**), confrontando com **Rua E**, daí deflete à direita no azimute de **14°27'12"** com uma distância de **13,49 m** do lado esquerdo até o vértice **5** de coordenada (EX: **532.109,6204** NY: **8.612.943,2971**), confrontando com **Lote 50**, daí deflete à direita no azimute de **99°16'21"** com uma distância de **2,25 m** ao fundo até o vértice **6** de coordenada (EX: **532.111,8388** NY: **8.612.942,9349**), confrontando com **Lote 24**, daí deflete à esquerda no azimute de **97°56'41"** com uma distância de **4,08 m** ao fundo até o vértice **7** de coordenada (EX: **532.115,8828** NY: **8.612.942,3705**), confrontando com **Lote 23**, daí deflete à direita no azimute de **195°02'26"** com uma distância de **15,16 m** do lado direito até o vértice **1** de coordenada (EX: **532.111,9488** NY: **8.612.927,7301**), confrontando com **Lote 52**.

Descrição Perimétrica

Pontos	Coordenadas X	Coordenadas Y	Azimute	Distância
001 002	532.107,2510	8.612.929,0123	285°15'59"	4,870 m
002 003	532.107,5218	8.612.929,9047	16°52'57"	0,933 m
003 004	532.106,2531	8.612.930,2326	284°29'24"	1,310 m
004 005	532.109,6204	8.612.943,2971	14°27'12"	13,491 m
005 006	532.111,8388	8.612.942,9349	99°16'21"	2,248 m
006 007	532.115,8828	8.612.942,3705	97°56'41"	4,083 m
007 001	532.111,9488	8.612.927,7301	195°02'26"	15,160 m

Santo Amaro - Ba, Segunda-feira, 22 de Janeiro de 2024.

Fábio de Mello Lopes

Engenheiro Agrimensor

CREA:72566/D BA

ART: BA20230479011

Prefeitura Municipal de Santo Amaro

Memorial Descritivo

Quadra 67	Lote 52	Área Total: 107,28 metros ²	Perímetro: 46,00 metros
Beneficiário: Município de Santo Amaro			Município: Santo Amaro BA

O Lote de terreno sob nº 52, localizado no Bairro Candolândia, na quadra formada pela **Travessa E, Rua E e Rua D**, localizado na esquina da Rua E, de formato irregular, abrangendo uma área de **107,28** (cento e sete metros quadrados e vinte e oito decímetros quadrados) e um perímetro de **46,00 m**.

Para quem da Rua E olha para o lote 52 inicia-se a descrição no vértice **1** na coordenada (EX: **532.118,5841** NY: **8.612.925,2963**), no azimute de **283°48'22"** com uma distância de **7,04 m** de frente até o vértice **2** de coordenada (EX: **532.111,7463** NY: **8.612.926,9766**), confrontando com **Rua E**, daí deflete à direita no azimute de **15°02'28"** com uma distância de **0,78 m** do lado esquerdo até o vértice **3** de coordenada (EX: **532.111,9488** NY: **8.612.927,7301**), confrontando com **Rua E**, daí deflete à esquerda no azimute de **15°02'26"** com uma distância de **15,16 m** do lado esquerdo até o vértice **4** de coordenada (EX: **532.115,8828** NY: **8.612.942,3705**), confrontando com **Lote 51**, daí deflete à direita no azimute de **97°56'41"** com uma distância de **1,75 m** ao fundo até o vértice **5** de coordenada (EX: **532.117,6166** NY: **8.612.942,1285**), confrontando com **Lote 23**, daí deflete à esquerda no azimute de **91°09'48"** com uma distância de **4,21 m** ao fundo até o vértice **6** de coordenada (EX: **532.121,8245** NY: **8.612.942,0431**), confrontando com **Lote 22**, daí deflete à direita no azimute de **187°23'03"** com uma distância de **2,49 m** do lado direito até o vértice **7** de coordenada (EX: **532.121,5041** NY: **8.612.939,5707**), confrontando com **Lote 21**, daí deflete à direita no azimute de **191°33'40"** com uma distância de **14,57 m** do lado direito até o vértice **1** de coordenada (EX: **532.118,5841** NY: **8.612.925,2963**), confrontando com **Lote 53**.

Descrição Perimétrica

Pontos	Coordenadas X	Coordenadas Y	Azimute	Distância
001 002	532.111,7463	8.612.926,9766	283°48'22"	7,041 m
002 003	532.111,9488	8.612.927,7301	15°02'28"	0,780 m
003 004	532.115,8828	8.612.942,3705	15°02'26"	15,160 m
004 005	532.117,6166	8.612.942,1285	97°56'41"	1,751 m
005 006	532.121,8245	8.612.942,0431	91°09'48"	4,209 m
006 007	532.121,5041	8.612.939,5707	187°23'03"	2,493 m
007 001	532.118,5841	8.612.925,2963	191°33'40"	14,570 m

Santo Amaro - Ba, Segunda-feira, 22 de Janeiro de 2024.



Fábio de Mello Lopes

Engenheiro Agrimensor

CREA:72566/D BA

ART: BA20230479011

Prefeitura Municipal de Santo Amaro

Memorial Descritivo

Quadra 67	Lote 53	Área Total: 46,61 metros ²	Perímetro: 35,74 metros
Beneficiário: Município de Santo Amaro			Município: Santo Amaro BA

O Lote de terreno sob nº 53, localizado no Bairro Candelândia, na quadra formada pela **Travessa E, Rua E e Rua D**, distante 3,25 m da esquina da Rua E, de formato irregular, abrangendo uma área de **46,61** (quarenta e seis metros quadrados e sessenta e um decímetros quadrados) e um perímetro de **35,74 m**.

Para quem da Rua E olha para o lote 53 inicia-se a descrição no vértice **1** na coordenada (EX: **532.121,3802** NY: **8.612.924,5994**), no azimute de **283°59'41"** com uma distância de **2,88 m** de frente até o vértice **2** de coordenada (EX: **532.118,5841** NY: **8.612.925,2963**), confrontando com **Rua E**, daí deflete à direita no azimute de **11°33'40"** com uma distância de **14,57 m** do lado esquerdo até o vértice **3** de coordenada (EX: **532.121,5041** NY: **8.612.939,5707**), confrontando com **Lote 52**, daí deflete à direita no azimute de **99°38'04"** com uma distância de **3,47 m** ao fundo até o vértice **4** de coordenada (EX: **532.124,9239** NY: **8.612.938,9902**), confrontando com **Lote 21**, daí deflete à direita no azimute de **193°50'01"** com uma distância de **14,82 m** do lado direito até o vértice **1** de coordenada (EX: **532.121,3802** NY: **8.612.924,5994**), confrontando com **Lote 54**.

Descrição Perimétrica

Pontos	Coordenadas X	Coordenadas Y	Azimute	Distância
001 002	532.118,5841	8.612.925,2963	283°59'41"	2,882 m
002 003	532.121,5041	8.612.939,5707	11°33'40"	14,570 m
003 004	532.124,9239	8.612.938,9902	99°38'04"	3,469 m
004 001	532.121,3802	8.612.924,5994	193°50'01"	14,821 m

Santo Amaro - Ba, Segunda-feira, 22 de Janeiro de 2024.



Fabio de Mello Lopes

Engenheiro Agrimensor

CREA:72566/D BA

ART: BA20230479011

Prefeitura Municipal de Santo Amaro

Memorial Descritivo

Quadra 67	Lote 54	Área Total: 50,74 metros ²	Perímetro: 36,86 metros
Beneficiário: Município de Santo Amaro			Município: Santo Amaro BA

O Lote de terreno sob nº 54, localizado no Bairro Candolândia, na quadra formada pela **Travessa E, Rua E e Rua D**, localizado na esquina da Rua E, de formato irregular, abrangendo uma área de **50,74** (cinquenta metros quadrados e setenta e quatro décimos quadrados) e um perímetro de **36,86 m**.

Para quem da Rua E olha para o lote 54 inicia-se a descrição no vértice **1** na coordenada (EX: **532.124,4993** NY: **8.612.923,6743**), no azimute de **286°31'14"** com uma distância de **3,25 m** de frente até o vértice **2** de coordenada (EX: **532.121,3802** NY: **8.612.924,5994**), confrontando com **Rua E**, daí deflete à direita no azimute de **13°50'01"** com uma distância de **14,82 m** do lado esquerdo até o vértice **3** de coordenada (EX: **532.124,9239** NY: **8.612.938,9902**), confrontando com **Lote 53**, daí deflete à direita no azimute de **99°38'03"** com uma distância de **3,55 m** ao fundo até o vértice **4** de coordenada (EX: **532.128,4246** NY: **8.612.938,3959**), confrontando com **Lote 21**, daí deflete à direita no azimute de **195°04'37"** com uma distância de **14,10 m** do lado direito até o vértice **5** de coordenada (EX: **532.124,7578** NY: **8.612.924,7843**), confrontando com **Lote 55**, daí deflete à esquerda no azimute de **193°06'32"** com uma distância de **1,14 m** do lado direito até o vértice **1** de coordenada (EX: **532.124,4993** NY: **8.612.923,6743**), confrontando com **Rua E**.

Descrição Perimétrica

Pontos	Coordenadas X	Coordenadas Y	Azimute	Distância
001 002	532.121,3802	8.612.924,5994	286°31'14"	3,253 m
002 003	532.124,9239	8.612.938,9902	13°50'01"	14,821 m
003 004	532.128,4246	8.612.938,3959	99°38'03"	3,551 m
004 005	532.124,7578	8.612.924,7843	195°04'37"	14,097 m
005 001	532.124,4993	8.612.923,6743	193°06'32"	1,140 m

Santo Amaro - Ba, Segunda-feira, 22 de Janeiro de 2024.



Fabio de Mello Lopes

Engenheiro Agrimensor

CREA:72566/D BA

ART: BA20230479011

Prefeitura Municipal de Santo Amaro

Memorial Descritivo

Quadra 67	Lote 55	Área Total: 73,63 metros ²	Perímetro: 39,07 metros
Beneficiário: Município de Santo Amaro			Município: Santo Amaro BA

O Lote de terreno sob nº 55, localizado no Bairro Candolândia, na quadra formada pela **Travessa E, Rua E e Rua D**, distante 0,93 m da esquina da Rua E, de formato irregular, abrangendo uma área de **73,63** (setenta e três metros quadrados e sessenta e três décimos quadrados) e um perímetro de **39,07 m**.

Para quem da Rua E olha para o lote 55 inicia-se a descrição no vértice **1** na coordenada (EX: **532.130,1961** NY: **8.612.923,1426**), no azimute de **286°47'52"** com uma distância de **5,68 m** de frente até o vértice **2** de coordenada (EX: **532.124,7578** NY: **8.612.924,7843**), confrontando com **Rua E**, daí deflete à direita no azimute de **15°04'37"** com uma distância de **14,10 m** do lado esquerdo até o vértice **3** de coordenada (EX: **532.128,4246** NY: **8.612.938,3959**), confrontando com **Lote 54**, daí deflete à direita no azimute de **99°48'22"** com uma distância de **4,56 m** ao fundo até o vértice **4** de coordenada (EX: **532.132,9218** NY: **8.612.937,6187**), confrontando com **Lote 20**, daí deflete à direita no azimute de **190°39'48"** com uma distância de **14,73 m** do lado direito até o vértice **1** de coordenada (EX: **532.130,1961** NY: **8.612.923,1426**), confrontando com **Lote 56**.

Descrição Perimétrica

Pontos	Coordenadas X	Coordenadas Y	Azimute	Distância	
001	002	532.124,7578	8.612.924,7843	286°47'52"	5,681 m
002	003	532.128,4246	8.612.938,3959	15°04'37"	14,097 m
003	004	532.132,9218	8.612.937,6187	99°48'22"	4,564 m
004	001	532.130,1961	8.612.923,1426	190°39'48"	14,730 m

Santo Amaro - Ba, Segunda-feira, 22 de Janeiro de 2024.

Fábio de Mello Lopes

Engenheiro Agrimensor

CREA:72566/D BA

ART: BA20230479011

Prefeitura Municipal de Santo Amaro

Memorial Descritivo

Quadra 67	Lote 56	Área Total: 107,19 metros ²	Perímetro: 44,93 metros
Beneficiário: Município de Santo Amaro			Município: Santo Amaro BA

O Lote de terreno sob nº 56, localizado no Bairro Candelândia, na quadra formada pela **Travessa E, Rua E e Rua D**, localizado na esquina da Rua E, de formato irregular, abrangendo uma área de **107,19** (cento e sete metros quadrados e dezenove decímetros quadrados) e um perímetro de **44,93 m**.

Para quem da Rua E olha para o lote 56 inicia-se a descrição no vértice **1** na coordenada (EX: **532.135,3058** NY: **8.612.920,3086**), no azimute de **289°59'15"** com uma distância de **5,62 m** de frente até o vértice **2** de coordenada (EX: **532.130,0242** NY: **8.612.922,2297**), confrontando com **Rua E**, daí deflete à direita no azimute de **10°39'51"** com uma distância de **0,93 m** do lado esquerdo até o vértice **3** de coordenada (EX: **532.130,1961** NY: **8.612.923,1426**), confrontando com **Rua E**, daí deflete à esquerda no azimute de **10°39'48"** com uma distância de **14,73 m** do lado esquerdo até o vértice **4** de coordenada (EX: **532.132,9218** NY: **8.612.937,6187**), confrontando com **Lote 55**, daí deflete à direita no azimute de **99°48'22"** com uma distância de **0,70 m** ao fundo até o vértice **5** de coordenada (EX: **532.133,6150** NY: **8.612.937,4988**), confrontando com **Lote 20**, daí deflete à esquerda no azimute de **97°07'30"** com uma distância de **1,55 m** ao fundo até o vértice **6** de coordenada (EX: **532.135,1529** NY: **8.612.937,3066**), confrontando com **Lote 19**, daí deflete à direita no azimute de **112°36'13"** com uma distância de **5,74 m** ao fundo até o vértice **7** de coordenada (EX: **532.140,4501** NY: **8.612.935,1012**), confrontando com **Lote 18**, daí deflete à direita no azimute de **199°10'32"** com uma distância de **15,66 m** do lado direito até o vértice **1** de coordenada (EX: **532.135,3058** NY: **8.612.920,3086**), confrontando com **Lote 57**.

Descrição Perimétrica

Pontos	Coordenadas X	Coordenadas Y	Azimute	Distância	
001	002	532.130,0242	8.612.922,2297	289°59'15"	5,620 m
002	003	532.130,1961	8.612.923,1426	10°39'51"	0,929 m
003	004	532.132,9218	8.612.937,6187	10°39'48"	14,730 m
004	005	532.133,6150	8.612.937,4988	99°48'22"	0,703 m
005	006	532.135,1529	8.612.937,3066	97°07'30"	1,550 m
006	007	532.140,4501	8.612.935,1012	112°36'13"	5,738 m
007	001	532.135,3058	8.612.920,3086	199°10'32"	15,662 m

Santo Amaro - Ba, Segunda-feira, 22 de Janeiro de 2024.



Fabio de Mello Lopes

Engenheiro Agrimensor

CREA:72566/D BA

ART: BA20230479011

Prefeitura Municipal de Santo Amaro

Memorial Descritivo

Quadra 67	Lote 57	Área Total: 90,79 metros ²	Perímetro: 42,58 metros
Beneficiário: Município de Santo Amaro			Município: Santo Amaro BA

O Lote de terreno sob nº 57, localizado no Bairro Candolândia, na quadra formada pela **Travessa E, Rua E e Rua D**, de formato irregular, abrangendo uma área de **90,79** (noventa metros quadrados e setenta e nove décimos quadrados) e um perímetro de **42,58 m**.

Para quem da Rua E olha para o lote 57 inicia-se a descrição no vértice **1** na coordenada (EX: **532.140,9295** NY: **8.612.918,3045**), no azimute de **289°36'52"** com uma distância de **5,97 m** de frente até o vértice **2** de coordenada (EX: **532.135,3058** NY: **8.612.920,3086**), confrontando com **Rua E**, daí deflete à direita no azimute de **19°10'32"** com uma distância de **15,66 m** do lado esquerdo até o vértice **3** de coordenada (EX: **532.140,4501** NY: **8.612.935,1012**), confrontando com **Lote 56**, daí deflete à direita no azimute de **115°38'08"** com uma distância de **5,89 m** ao fundo até o vértice **4** de coordenada (EX: **532.145,7579** NY: **8.612.932,5541**), confrontando com **Lote 17**, daí deflete à direita no azimute de **198°40'52"** com uma distância de **0,68 m** do lado direito até o vértice **5** de coordenada (EX: **532.145,5402** NY: **8.612.931,9101**), confrontando com **Área Remanescente**, daí deflete à direita no azimute de **198°40'56"** com uma distância de **14,37 m** do lado direito até o vértice **6** de coordenada (EX: **532.140,9386** NY: **8.612.918,3013**), confrontando com **Lote 58**, daí deflete à direita no azimute de **0°00'00"** com uma distância de **0,00 m** do lado direito até o vértice **7** de coordenada (EX: **532.140,9386** NY: **8.612.918,3013**), confrontando com **Lote 58**, daí deflete à direita no azimute de **289°40'26"** com uma distância de **0,01 m** do lado direito até o vértice **1** de coordenada (EX: **532.140,9295** NY: **8.612.918,3045**), confrontando com **Lote 58**.

Descrição Perimétrica

Pontos	Coordenadas X	Coordenadas Y	Azimute	Distância
001 002	532.135,3058	8.612.920,3086	289°36'52"	5,970 m
002 003	532.140,4501	8.612.935,1012	19°10'33"	15,662 m
003 004	532.145,7579	8.612.932,5541	115°38'07"	5,887 m
004 005	532.145,5402	8.612.931,9101	198°40'39"	0,680 m
005 006	532.140,9386	8.612.918,3013	198°40'56"	14,366 m
006 001	532.140,9295	8.612.918,3045	289°22'27"	0,010 m

Santo Amaro - Ba, Segunda-feira, 22 de Janeiro de 2024.


Fábio de Mello Lopes

Engenheiro Agrimensor

CREA:72566/D BA

ART: BA20230479011

Prefeitura Municipal de Santo Amaro

Memorial Descritivo

Quadra 67	Lote 58	Área Total: 92,88 metros ²	Perímetro: 42,55 metros
Beneficiário: Município de Santo Amaro			Município: Santo Amaro BA

O Lote de terreno sob nº 58, localizado no Bairro Candelândia, na quadra formada pela **Travessa E, Rua E e Rua D**, localizado na esquina da Rua E, de formato irregular, abrangendo uma área de **92,88** (noventa e dois metros quadrados e oitenta e oito decímetros quadrados) e um perímetro de **42,55 m**.

Para quem da Rua E olha para o lote 58 inicia-se a descrição no vértice **1** na coordenada (EX: **532.144,9969** NY: **8.612.915,2817**), no azimute de **300°02'34"** com uma distância de **4,92 m** de frente até o vértice **2** de coordenada (EX: **532.140,7395** NY: **8.612.917,7439**), confrontando com **Rua E**, daí deflete à direita no azimute de **18°43'21"** com uma distância de **0,59 m** do lado esquerdo até o vértice **3** de coordenada (EX: **532.140,9295** NY: **8.612.918,3045**), confrontando com **Rua E**, daí deflete à direita no azimute de **109°40'26"** com uma distância de **0,01 m** ao fundo até o vértice **4** de coordenada (EX: **532.140,9386** NY: **8.612.918,3013**), confrontando com **Lote 57**, daí deflete à esquerda no azimute de **0°00'00"** com uma distância de **0,00 m** ao fundo até o vértice **5** de coordenada (EX: **532.140,9386** NY: **8.612.918,3013**), confrontando com **Lote 57**, daí deflete à esquerda no azimute de **18°40'56"** com uma distância de **14,37 m** ao fundo até o vértice **6** de coordenada (EX: **532.145,5402** NY: **8.612.931,9101**), confrontando com **Lote 57**, daí deflete à esquerda no azimute de **0°00'00"** com uma distância de **0,00 m** ao fundo até o vértice **7** de coordenada (EX: **532.145,5402** NY: **8.612.931,9101**), confrontando com **Lote 57**, daí deflete à esquerda no azimute de **116°29'42"** com uma distância de **7,52 m** ao fundo até o vértice **8** de coordenada (EX: **532.152,2726** NY: **8.612.928,5543**), confrontando com **Área Remanescente**, daí deflete à direita no azimute de **208°43'50"** com uma distância de **15,14 m** do lado direito até o vértice **1** de coordenada (EX: **532.144,9969** NY: **8.612.915,2817**), confrontando com **Lote 59**.

Descrição Perimétrica

Pontos	Coordenadas X	Coordenadas Y	Azimute	Distância
001 002	532.140,7395	8.612.917,7439	300°02'32"	4,918 m
002 003	532.140,9295	8.612.918,3045	18°43'22"	0,592 m
003 004	532.140,9386	8.612.918,3013	109°22'27"	0,010 m
004 005	532.145,5402	8.612.931,9101	18°40'56"	14,366 m
005 006	532.152,2726	8.612.928,5543	116°29'39"	7,522 m
006 001	532.144,9969	8.612.915,2817	208°43'50"	15,136 m

Santo Amaro - Ba, Segunda-feira, 22 de Janeiro de 2024.


Fabio de Mello Lopes

Engenheiro Agrimensor

CREA:72566/D BA

ART: BA20230479011

Prefeitura Municipal de Santo Amaro

Memorial Descritivo

Quadra 67	Lote 59	Área Total: 75,29 metros ²	Perímetro: 40,29 metros
Beneficiário: Município de Santo Amaro			Município: Santo Amaro BA

O Lote de terreno sob nº 59, localizado no Bairro Candelândia, na quadra formada pela **Travessa E, Rua E e Rua D**, de formato irregular, abrangendo uma área de **75,29** (setenta e cinco metros quadrados e vinte e nove décimos quadrados) e um perímetro de **40,29 m**.

Para quem da Rua E olha para o lote 59 inicia-se a descrição no vértice **1** na coordenada (EX: **532.149,0907** NY: **8.612.912,7169**), no azimute de **302°04'01"** com uma distância de **4,83 m** de frente até o vértice **2** de coordenada (EX: **532.144,9969** NY: **8.612.915,2817**), confrontando com **Rua E**, daí deflete à direita no azimute de **28°43'50"** com uma distância de **15,14 m** do lado esquerdo até o vértice **3** de coordenada (EX: **532.152,2726** NY: **8.612.928,5543**), confrontando com **Lote 58**, daí deflete à direita no azimute de **120°52'23"** com uma distância de **5,09 m** ao fundo até o vértice **4** de coordenada (EX: **532.156,6455** NY: **8.612.925,9399**), confrontando com **Área Remanescente**, daí deflete à direita no azimute de **209°44'27"** com uma distância de **15,23 m** do lado direito até o vértice **1** de coordenada (EX: **532.149,0907** NY: **8.612.912,7169**), confrontando com **Lote 60**.

Descrição Perimétrica

Pontos	Coordenadas X	Coordenadas Y	Azimute	Distância	
001	002	532.144,9969	8.612.915,2817	302°04'01"	4,831 m
002	003	532.152,2726	8.612.928,5543	28°43'50"	15,136 m
003	004	532.156,6455	8.612.925,9399	120°52'23"	5,095 m
004	001	532.149,0907	8.612.912,7169	209°44'27"	15,229 m

Santo Amaro - Ba, Segunda-feira, 22 de Janeiro de 2024.



Fábio de Mello Lopes

Engenheiro Agrimensor

CREA:72566/D BA

ART: BA20230479011

Prefeitura Municipal de Santo Amaro

Memorial Descritivo

Quadra 67	Lote 60	Área Total: 89,69 metros ²	Perímetro: 45,38 metros
Beneficiário: Município de Santo Amaro			Município: Santo Amaro BA

O Lote de terreno sob nº 60, localizado no Bairro Candolândia, na quadra formada pela **Travessa E, Rua E e Rua D**, localizado na esquina da Rua E, de formato irregular, abrangendo uma área de **89,69** (oitenta e nove metros quadrados e sessenta e nove décimos quadrados) e um perímetro de **45,38 m**.

Para quem da Rua E olha para o lote 60 inicia-se a descrição no vértice **1** na coordenada (EX: **532.153,7464** NY: **8.612.909,9768**), no azimute de **300°28'42"** com uma distância de **5,40 m** de frente até o vértice **2** de coordenada (EX: **532.149,0907** NY: **8.612.912,7169**), confrontando com **Rua E**, daí deflete à direita no azimute de **29°44'27"** com uma distância de **15,23 m** do lado esquerdo até o vértice **3** de coordenada (EX: **532.156,6455** NY: **8.612.925,9399**), confrontando com **Lote 59**, daí deflete à direita no azimute de **29°44'28"** com uma distância de **2,40 m** do lado esquerdo até o vértice **4** de coordenada (EX: **532.157,8385** NY: **8.612.928,0279**), confrontando com **Área Remanescente**, daí deflete à direita no azimute de **120°55'18"** com uma distância de **4,73 m** ao fundo até o vértice **5** de coordenada (EX: **532.161,9003** NY: **8.612.925,5949**), confrontando com **Área Remanescente**, daí deflete à direita no azimute de **207°16'31"** com uma distância de **4,17 m** do lado direito até o vértice **6** de coordenada (EX: **532.159,9915** NY: **8.612.921,8929**), confrontando com **Área Remanescente**, daí deflete à direita no azimute de **207°29'50"** com uma distância de **12,51 m** do lado direito até o vértice **7** de coordenada (EX: **532.154,2142** NY: **8.612.910,7936**), confrontando com **Lote 61**, daí deflete à direita no azimute de **209°48'19"** com uma distância de **0,94 m** do lado direito até o vértice **1** de coordenada (EX: **532.153,7464** NY: **8.612.909,9768**), confrontando com **Rua E**.

Descrição Perimétrica

Pontos	Coordenadas X	Coordenadas Y	Azimute	Distância
001 002	532.149,0907	8.612.912,7169	300°28'42"	5,402 m
002 003	532.156,6455	8.612.925,9399	29°44'27"	15,229 m
003 004	532.157,8385	8.612.928,0279	29°44'28"	2,405 m
004 001	532.161,9003	8.612.925,5949	120°55'18"	4,735 m
005 006	532.159,9915	8.612.921,8929	207°16'31"	4,165 m
006 007	532.154,2142	8.612.910,7936	207°29'50"	12,513 m
007 001	532.153,7464	8.612.909,9768	209°48'19"	0,941 m

Santo Amaro - Ba, Segunda-feira, 22 de Janeiro de 2024.

Fábio de Mello Lopes

Engenheiro Agrimensor

CREA:72566/D BA

ART: BA20230479011

Prefeitura Municipal de Santo Amaro

Memorial Descritivo

Quadra 67	Lote 61	Área Total: 76,58 metros ²	Perímetro: 37,11 metros
Beneficiário: Município de Santo Amaro			Município: Santo Amaro BA

O Lote de terreno sob nº 61, localizado no Bairro Candolândia, na quadra formada pela **Travessa E, Rua E e Rua D**, de formato irregular, abrangendo uma área de **76,58** (setenta e seis metros quadrados e cinquenta e oito decímetros quadrados) e um perímetro de **37,11 m**.

Para quem da Rua E olha para o lote 61 inicia-se a descrição no vértice **1** na coordenada (EX: **532.159,6160** NY: **8.612.908,0030**), no azimute de **297°19'15"** com uma distância de **6,08 m** de frente até o vértice **2** de coordenada (EX: **532.154,2142** NY: **8.612.910,7936**), confrontando com **Rua E**, daí deflete à direita no azimute de **27°29'50"** com uma distância de **12,51 m** do lado esquerdo até o vértice **3** de coordenada (EX: **532.159,9915** NY: **8.612.921,8929**), confrontando com **Lote 60**, daí deflete à direita no azimute de **120°04'41"** com uma distância de **6,31 m** ao fundo até o vértice **4** de coordenada (EX: **532.165,4551** NY: **8.612.918,7285**), confrontando com **Área Remanescente**, daí deflete à direita no azimute de **208°33'54"** com uma distância de **12,21 m** do lado direito até o vértice **1** de coordenada (EX: **532.159,6160** NY: **8.612.908,0030**), confrontando com **Lote 62**.

Descrição Perimétrica

Pontos	Coordenadas X	Coordenadas Y	Azimute	Distância	
001	002	532.154,2142	8.612.910,7936	297°19'15"	6,080 m
002	003	532.159,9915	8.612.921,8929	27°29'50"	12,513 m
003	004	532.165,4551	8.612.918,7285	120°04'41"	6,314 m
004	001	532.159,6160	8.612.908,0030	208°33'54"	12,212 m

Santo Amaro - Ba, Segunda-feira, 22 de Janeiro de 2024.


Fabio de Mello Lopes

Engenheiro Agrimensor
CREA:72566/D BA
ART: BA20230479011

Prefeitura Municipal de Santo Amaro

Memorial Descritivo

Quadra 67	Lote 62	Área Total: 64,04 metros ²	Perímetro: 36,05 metros
Beneficiário: Município de Santo Amaro			Município: Santo Amaro BA

O Lote de terreno sob nº 62, localizado no Bairro Candolândia, na quadra formada pela **Travessa E, Rua E e Rua D**, de formato irregular, abrangendo uma área de **64,04** (sessenta e quatro metros quadrados e quatro decímetros quadrados) e um perímetro de **36,05 m**.

Para quem da Rua E olha para o lote 62 inicia-se a descrição no vértice **1** na coordenada (EX: **532.163,7601** NY: **8.612.905,9080**), no azimute de **296°49'05"** com uma distância de **4,64 m** de frente até o vértice **2** de coordenada (EX: **532.159,6160** NY: **8.612.908,0030**), confrontando com **Rua E**, daí deflete à direita no azimute de **28°33'54"** com uma distância de **12,21 m** do lado esquerdo até o vértice **3** de coordenada (EX: **532.165,4551** NY: **8.612.918,7285**), confrontando com **Lote 61**, daí deflete à direita no azimute de **102°01'40"** com uma distância de **5,54 m** ao fundo até o vértice **4** de coordenada (EX: **532.170,8724** NY: **8.612.917,5743**), confrontando com **Área Remanescente**, daí deflete à direita no azimute de **211°22'05"** com uma distância de **13,66 m** do lado direito até o vértice **1** de coordenada (EX: **532.163,7601** NY: **8.612.905,9080**), confrontando com **Lote 63**.

Descrição Perimétrica

Pontos	Coordenadas X	Coordenadas Y	Azimute	Distância	
001	002	532.159,6160	8.612.908,0030	296°49'05"	4,644 m
002	003	532.165,4551	8.612.918,7285	28°33'54"	12,212 m
003	004	532.170,8724	8.612.917,5743	102°01'40"	5,539 m
004	001	532.163,7601	8.612.905,9080	211°22'05"	13,663 m

Santo Amaro - Ba, Segunda-feira, 22 de Janeiro de 2024.


Fábio de Mello Lopes

Engenheiro Agrimensor
CREA:72566/D BA
ART: BA20230479011

Prefeitura Municipal de Santo Amaro

Memorial Descritivo

Quadra 67	Lote 63	Área Total: 136,14 metros ²	Perímetro: 59,53 metros
Beneficiário: Município de Santo Amaro			Município: Santo Amaro BA

O Lote de terreno sob nº 63, localizado no Bairro Candelândia, na quadra formada pela **Travessa E, Rua E e Rua D**, localizado na esquina da Rua E, de formato irregular, abrangendo uma área de **145,03** (cento e quarenta e cinco metros quadrados e três decímetros quadrados) e um perímetro de **59,53 m**.

Para quem da Rua E olha para o lote 63 inicia-se a descrição no vértice **1** na coordenada (EX: **532.168,9154** NY: **8.612.902,8261**), no azimute de **300°52'17"** com uma distância de **6,01 m** de frente até o vértice **2** de coordenada (EX: **532.163,7601** NY: **8.612.905,9080**), confrontando com **Rua E**, daí deflete à direita no azimute de **31°22'05"** com uma distância de **13,66 m** do lado esquerdo até o vértice **3** de coordenada (EX: **532.170,8724** NY: **8.612.917,5743**), confrontando com **Lote 62**, daí deflete à esquerda no azimute de **31°22'05"** com uma distância de **9,50 m** do lado esquerdo até o vértice **4** de coordenada (EX: **532.175,8156** NY: **8.612.925,6828**), confrontando com **Área Remanescente**, daí deflete à direita no azimute de **114°04'27"** com uma distância de **5,98 m** ao fundo até o vértice **5** de coordenada (EX: **532.181,2764** NY: **8.612.923,2430**), confrontando com **Área Remanescente**, daí deflete à direita no azimute de **210°02'46"** com uma distância de **9,25 m** do lado direito até o vértice **6** de coordenada (EX: **532.176,6445** NY: **8.612.915,2353**), confrontando com **Área Remanescente**, daí deflete à esquerda no azimute de **210°02'46"** com uma distância de **12,63 m** do lado direito até o vértice **7** de coordenada (EX: **532.170,3188** NY: **8.612.904,2992**), confrontando com **Lote 64**, daí deflete à direita no azimute de **0°00'00"** com uma distância de **0,00 m** do lado direito até o vértice **8** de coordenada (EX: **532.170,3188** NY: **8.612.904,2992**), confrontando com **Lote 64**, daí deflete à direita no azimute de **292°37'19"** com uma distância de **0,60 m** do lado direito até o vértice **9** de coordenada (EX: **532.169,7669** NY: **8.612.904,5292**), confrontando com **Rua E**, daí deflete à esquerda no azimute de **206°33'52"** com uma distância de **1,90 m** do lado direito até o vértice **1** de coordenada (EX: **532.168,9154** NY: **8.612.902,8261**), confrontando com **Rua E**.

Descrição Perimétrica

Pontos	Coordenadas X	Coordenadas Y	Azimute	Distância
001 002	532.163,7601	8.612.905,9080	300°52'17"	6,006 m
002 003	532.170,8724	8.612.917,5743	31°22'06"	13,663 m
003 004	532.175,8156	8.612.925,6828	31°22'04"	9,496 m
004 005	532.181,2764	8.612.923,2430	114°04'28"	5,981 m
005 006	532.176,6445	8.612.915,2353	210°02'47"	9,251 m
006 007	532.170,3188	8.612.904,2992	210°02'46"	12,634 m
007 008	532.169,7669	8.612.904,5292	292°37'25"	0,598 m
008 001	532.168,9154	8.612.902,8261	206°33'49"	1,904 m

Santo Amaro - Ba, Segunda-feira, 22 de Janeiro de 2024.


Fábio de Mello Lopes

Engenheiro Agrimensor

CREA:72566/D BA

ART: BA20230479011

Prefeitura Municipal de Santo Amaro

Memorial Descritivo

Quadra 67	Lote 64	Área Total: 82,19 metros ²	Perímetro: 39,66 metros
Beneficiário: Município de Santo Amaro			Município: Santo Amaro BA

O Lote de terreno sob nº 64, localizado no Bairro Candolândia, na quadra formada pela **Travessa E, Rua E e Rua D**, localizado na esquina da Rua E, de formato irregular, abrangendo uma área de **82,19** (oitenta e dois metros quadrados e dezenove decímetros quadrados) e um perímetro de **39,66 m**.

Para quem da Rua E olha para o lote 64 inicia-se a descrição no vértice **1** na coordenada (EX: **532.175,0148** NY: **8.612.900,5993**), no azimute de **296°10'11"** com uma distância de **5,91 m** de frente até o vértice **2** de coordenada (EX: **532.169,7118** NY: **8.612.903,2052**), confrontando com **Rua E**, daí deflete à direita no azimute de **29°01'29"** com uma distância de **1,25 m** do lado esquerdo até o vértice **3** de coordenada (EX: **532.170,3188** NY: **8.612.904,2992**), confrontando com **Rua E**, daí deflete à direita no azimute de **30°02'46"** com uma distância de **12,63 m** do lado esquerdo até o vértice **4** de coordenada (EX: **532.176,6445** NY: **8.612.915,2353**), confrontando com **Lote 63**, daí deflete à direita no azimute de **115°28'52"** com uma distância de **5,91 m** ao fundo até o vértice **5** de coordenada (EX: **532.181,9799** NY: **8.612.912,6926**), confrontando com **Área Remanescente**, daí deflete à direita no azimute de **209°56'22"** com uma distância de **13,96 m** do lado direito até o vértice **1** de coordenada (EX: **532.175,0148** NY: **8.612.900,5993**), confrontando com **Lote 65**.

Descrição Perimétrica

Pontos	Coordenadas X	Coordenadas Y	Azimute	Distância	
001	002	532.169,7118	8.612.903,2052	296°10'11"	5,909 m
002	003	532.170,3188	8.612.904,2992	29°01'29"	1,251 m
003	004	532.176,6445	8.612.915,2353	30°02'46"	12,634 m
004	005	532.181,9799	8.612.912,6926	115°28'52"	5,910 m
005	001	532.175,0148	8.612.900,5993	209°56'22"	13,956 m

Santo Amaro - Ba, Segunda-feira, 22 de Janeiro de 2024.

Fábio de Mello Lopes

Engenheiro Agrimensor

CREA:72566/D BA

ART: BA20230479011

Prefeitura Municipal de Santo Amaro

Memorial Descritivo

Quadra 67	Lote 65	Área Total: 87,10 metros ²	Perímetro: 43,94 metros
Beneficiário: Município de Santo Amaro		Município: Santo Amaro BA	

O Lote de terreno sob nº 65, localizado no Bairro Candolândia, na quadra formada pela **Travessa E, Rua E e Rua D**, de formato irregular, abrangendo uma área de **87,10** (oitenta e sete metros quadrados e dez décimos quadrados) e um perímetro de **43,94 m**.

Para quem da Rua E olha para o lote 65 inicia-se a descrição no vértice **1** na coordenada (EX: **532.180,2389** NY: **8.612.898,0750**), no azimute de **295°47'21"** com uma distância de **5,80 m** de frente até o vértice **2** de coordenada (EX: **532.175,0148** NY: **8.612.900,5993**), confrontando com **Rua E**, daí deflete à direita no azimute de **29°56'22"** com uma distância de **13,96 m** do lado esquerdo até o vértice **3** de coordenada (EX: **532.181,9799** NY: **8.612.912,6926**), confrontando com **Lote 64**, daí deflete à direita no azimute de **30°14'40"** com uma distância de **1,92 m** do lado esquerdo até o vértice **4** de coordenada (EX: **532.182,9457** NY: **8.612.914,3491**), confrontando com **Área Remanescente**, daí deflete à direita no azimute de **117°19'09"** com uma distância de **3,10 m** ao fundo até o vértice **5** de coordenada (EX: **532.185,6997** NY: **8.612.912,9264**), confrontando com **Área Remanescente**, daí deflete à direita no azimute de **207°32'40"** com uma distância de **1,44 m** ao fundo até o vértice **6** de coordenada (EX: **532.185,0353** NY: **8.612.911,6526**), confrontando com **Área Remanescente**, daí deflete à esquerda no azimute de **115°06'29"** com uma distância de **2,88 m** ao fundo até o vértice **7** de coordenada (EX: **532.187,6461** NY: **8.612.910,4292**), confrontando com **Área Remanescente**, daí deflete à direita no azimute de **211°33'16"** com uma distância de **2,42 m** do lado direito até o vértice **8** de coordenada (EX: **532.186,3780** NY: **8.612.908,3643**), confrontando com **Área Remanescente**, daí deflete à direita no azimute de **308°37'34"** com uma distância de **0,38 m** do lado direito até o vértice **9** de coordenada (EX: **532.186,0815** NY: **8.612.908,6011**), confrontando com **Lote 66**, daí deflete à esquerda no azimute de **209°01'58"** com uma distância de **12,04 m** do lado direito até o vértice **1** de coordenada (EX: **532.180,2389** NY: **8.612.898,0750**), confrontando com **Lote 66**.

Descrição Perimétrica

Pontos	Coordenadas X	Coordenadas Y	Azimute	Distância	
001	002	532.175,0148	8.612.900,5993	295°47'21"	5,802 m
002	003	532.181,9799	8.612.912,6926	29°56'22"	13,956 m
003	004	532.182,9457	8.612.914,3491	30°14'40"	1,917 m
004	005	532.185,6997	8.612.912,9264	117°19'09"	3,100 m
005	006	532.185,0353	8.612.911,6526	207°32'40"	1,437 m
006	007	532.187,6461	8.612.910,4292	115°06'29"	2,883 m
007	008	532.186,3780	8.612.908,3643	211°33'16"	2,423 m
008	009	532.186,0815	8.612.908,6011	308°37'34"	0,379 m
009	001	532.180,2389	8.612.898,0750	209°01'58"	12,039 m

Santo Amaro - Ba, Segunda-feira, 22 de Janeiro de 2024.



Fábio de Mello Lopes

Engenheiro Agrimensor

CREA:72566/D BA ART: BA20230479011

Prefeitura Municipal de Santo Amaro

Memorial Descritivo

Quadra 67	Lote 66	Área Total: 48,14 metros ²	Perímetro: 31,64 metros
Beneficiário: Município de Santo Amaro			Município: Santo Amaro BA

O Lote de terreno sob nº 66, localizado no Bairro Candolândia, na quadra formada pela **Travessa E, Rua E e Rua D**, distante 1,88 m da esquina da Rua E, de formato irregular, abrangendo uma área de **48,14** (quarenta e oito metros quadrados e quatorze décimos quadrados) e um perímetro de **31,64 m**.

Para quem da Rua E olha para o lote 66 inicia-se a descrição no vértice **1** na coordenada (EX: **532.184,0565** NY: **8.612.896,0796**), no azimute de **297°35'46"** com uma distância de **4,31 m** de frente até o vértice **2** de coordenada (EX: **532.180,2389** NY: **8.612.898,0750**), confrontando com **Rua E**, daí deflete à direita no azimute de **29°01'58"** com uma distância de **12,04 m** do lado esquerdo até o vértice **3** de coordenada (EX: **532.186,0815** NY: **8.612.908,6011**), confrontando com **Lote 65**, daí deflete à direita no azimute de **128°37'34"** com uma distância de **0,38 m** ao fundo até o vértice **4** de coordenada (EX: **532.186,3780** NY: **8.612.908,3643**), confrontando com **Lote 65**, daí deflete à esquerda no azimute de **128°37'20"** com uma distância de **3,64 m** ao fundo até o vértice **5** de coordenada (EX: **532.189,2241** NY: **8.612.906,0904**), confrontando com **Área Remanescente**, daí deflete à direita no azimute de **207°18'11"** com uma distância de **11,27 m** do lado direito até o vértice **1** de coordenada (EX: **532.184,0565** NY: **8.612.896,0796**), confrontando com **Lote 67**.

Descrição Perimétrica

Pontos	Coordenadas X	Coordenadas Y	Azimute	Distância	
001	002	532.180,2389	8.612.898,0750	297°35'46"	4,308 m
002	003	532.186,0815	8.612.908,6011	29°01'58"	12,039 m
003	004	532.186,3780	8.612.908,3643	128°37'34"	0,379 m
004	005	532.189,2241	8.612.906,0904	128°37'20"	3,643 m
005	001	532.184,0565	8.612.896,0796	207°18'11"	11,266 m

Santo Amaro - Ba, Segunda-feira, 22 de Janeiro de 2024.



Fabio de Mello Lopes

Engenheiro Agrimensor

CREA:72566/D BA

ART: BA20230479011

Prefeitura Municipal de Santo Amaro

Memorial Descritivo

Quadra 67	Lote 67	Área Total: 91,81 metros ²	Perímetro: 40,71 metros
Beneficiário: Município de Santo Amaro			Município: Santo Amaro BA

O Lote de terreno sob nº 67, localizado no Bairro Candolândia, na quadra formada pela **Travessa E, Rua E e Rua D**, localizado na esquina da Rua E, de formato irregular, abrangendo uma área de **91,81** (noventa e um metros quadrados e oitenta e um décimos quadrados) e um perímetro de **40,71 m**.

Para quem da Rua E olha para o lote 67 inicia-se a descrição no vértice **1** na coordenada (EX: **532.189,3323** NY: **8.612.891,3100**), no azimute de **296°49'01"** com uma distância de **6,88 m** de frente até o vértice **2** de coordenada (EX: **532.183,1957** NY: **8.612.894,4120**), confrontando com **Rua E**, daí deflete à direita no azimute de **27°18'10"** com uma distância de **1,88 m** do lado esquerdo até o vértice **3** de coordenada (EX: **532.184,0565** NY: **8.612.896,0796**), confrontando com **Rua E**, daí deflete à direita no azimute de **27°18'11"** com uma distância de **11,27 m** do lado esquerdo até o vértice **4** de coordenada (EX: **532.189,2241** NY: **8.612.906,0904**), confrontando com **Lote 66**, daí deflete à direita no azimute de **109°57'48"** com uma distância de **6,73 m** ao fundo até o vértice **5** de coordenada (EX: **532.195,5499** NY: **8.612.903,7926**), confrontando com **Área Remanescente**, daí deflete à direita no azimute de **206°28'41"** com uma distância de **13,95 m** do lado direito até o vértice **1** de coordenada (EX: **532.189,3323** NY: **8.612.891,3100**), confrontando com **Lote 68**.

Descrição Perimétrica

Pontos	Coordenadas X	Coordenadas Y	Azimute	Distância	
001	002	532.183,1957	8.612.894,4120	296°49'01"	6,876 m
002	003	532.184,0565	8.612.896,0796	27°18'10"	1,877 m
003	004	532.189,2241	8.612.906,0904	27°18'11"	11,266 m
004	005	532.195,5499	8.612.903,7926	109°57'48"	6,730 m
005	001	532.189,3323	8.612.891,3100	206°28'41"	13,945 m

Santo Amaro - Ba, Segunda-feira, 22 de Janeiro de 2024.



Fábio de Mello Lopes

Engenheiro Agrimensor

CREA:72566/D BA

ART: BA20230479011

Prefeitura Municipal de Santo Amaro

Memorial Descritivo

Quadra 67	Lote 68	Área Total: 79,05 metros ²	Perímetro: 39,28 metros
Beneficiário: Município de Santo Amaro			Município: Santo Amaro BA

O Lote de terreno sob nº 68, localizado no Bairro Candolândia, na quadra formada pela **Travessa E, Rua E e Rua D**, de formato irregular, abrangendo uma área de **79,05** (setenta e nove metros quadrados e cinco décimos quadrados) e um perímetro de **39,28 m**.

Para quem da Rua E olha para o lote 68 inicia-se a descrição no vértice **1** na coordenada (EX: **532.194,4956** NY: **8.612.888,8567**), no azimute de **295°24'50"** com uma distância de **5,72 m** de frente até o vértice **2** de coordenada (EX: **532.189,3323** NY: **8.612.891,3100**), confrontando com **Rua E**, daí deflete à direita no azimute de **26°28'41"** com uma distância de **13,95 m** do lado esquerdo até o vértice **3** de coordenada (EX: **532.195,5499** NY: **8.612.903,7926**), confrontando com **Lote 67**, daí deflete à direita no azimute de **114°43'03"** com uma distância de **5,60 m** ao fundo até o vértice **4** de coordenada (EX: **532.200,6340** NY: **8.612.901,4523**), confrontando com **Área Remanescente**, daí deflete à direita no azimute de **205°58'54"** com uma distância de **14,01 m** do lado direito até o vértice **1** de coordenada (EX: **532.194,4956** NY: **8.612.888,8567**), confrontando com **Lote 69**.

Descrição Perimétrica

Pontos	Coordenadas X	Coordenadas Y	Azimute	Distância
001 002	532.189,3323	8.612.891,3100	295°24'50"	5,717 m
002 003	532.195,5499	8.612.903,7926	26°28'41"	13,945 m
003 004	532.200,6340	8.612.901,4523	114°43'03"	5,597 m
004 001	532.194,4956	8.612.888,8567	205°58'54"	14,012 m

Santo Amaro - Ba, Segunda-feira, 22 de Janeiro de 2024.

Fábio de Mello Lopes

Engenheiro Agrimensor

CREA:72566/D BA

ART: BA20230479011

Prefeitura Municipal de Santo Amaro

Memorial Descritivo

Quadra 67	Lote 69	Área Total: 105,54 metros ²	Perímetro: 46,81 metros
Beneficiário: Município de Santo Amaro			Município: Santo Amaro BA

O Lote de terreno sob nº 69, localizado no Bairro Candolândia, na quadra formada pela **Travessa E, Rua E e Rua D**, localizado na esquina da Rua E, de formato irregular, abrangendo uma área de **105,54** (cento e cinco metros quadrados e cinquenta e quatro décimos quadrados) e um perímetro de **46,81 m**.

Para quem da Rua E olha para o lote 69 inicia-se a descrição no vértice **1** na coordenada (EX: **532.199,7333** NY: **8.612.886,2885**), no azimute de **296°07'11"** com uma distância de **5,83 m** de frente até o vértice **2** de coordenada (EX: **532.194,4956** NY: **8.612.888,8567**), confrontando com **Rua E**, daí deflete à direita no azimute de **25°58'54"** com uma distância de **14,01 m** do lado esquerdo até o vértice **3** de coordenada (EX: **532.200,6340** NY: **8.612.901,4523**), confrontando com **Lote 68**, daí deflete à direita no azimute de **25°58'56"** com uma distância de **3,10 m** do lado esquerdo até o vértice **4** de coordenada (EX: **532.201,9924** NY: **8.612.904,2398**), confrontando com **Área Remanescente**, daí deflete à direita no azimute de **121°53'05"** com uma distância de **2,50 m** ao fundo até o vértice **5** de coordenada (EX: **532.204,1127** NY: **8.612.902,9208**), confrontando com **Lote 05**, daí deflete à esquerda no azimute de **111°23'10"** com uma distância de **4,15 m** ao fundo até o vértice **6** de coordenada (EX: **532.207,9785** NY: **8.612.901,4069**), confrontando com **Lote 04**, daí deflete à direita no azimute de **208°48'38"** com uma distância de **1,85 m** do lado direito até o vértice **7** de coordenada (EX: **532.207,0864** NY: **8.612.899,7849**), confrontando com **Lote 04**, daí deflete à esquerda no azimute de **208°44'43"** com uma distância de **13,74 m** do lado direito até o vértice **8** de coordenada (EX: **532.200,4768** NY: **8.612.887,7348**), confrontando com **Lote 70**, daí deflete à esquerda no azimute de **207°12'16"** com uma distância de **1,63 m** do lado direito até o vértice **1** de coordenada (EX: **532.199,7333** NY: **8.612.886,2885**), confrontando com **Rua E**.

Descrição Perimétrica

Pontos	Coordenadas X	Coordenadas Y	Azimute	Distância
001 002	532.194,4956	8.612.888,8567	296°07'11"	5,833 m
002 003	532.200,6340	8.612.901,4523	25°58'54"	14,012 m
003 004	532.201,9924	8.612.904,2398	25°58'56"	3,101 m
004 005	532.204,1127	8.612.902,9208	121°53'05"	2,497 m
005 006	532.207,9785	8.612.901,4069	111°23'10"	4,152 m
006 007	532.207,0864	8.612.899,7849	208°48'38"	1,851 m
007 008	532.200,4768	8.612.887,7348	208°44'43"	13,744 m
008 001	532.199,7333	8.612.886,2885	207°12'16"	1,626 m

Santo Amaro - Ba, Segunda-feira, 22 de Janeiro de 2024.


Fábio de Mello Lopes

Engenheiro Agrimensor

CREA:72566/D BA

ART: BA20230479011

Prefeitura Municipal de Santo Amaro

Memorial Descritivo

Quadra 67	Lote 70	Área Total: 92,55 metros ²	Perímetro: 41,87 metros
Beneficiário: Município de Santo Amaro			Município: Santo Amaro BA

O Lote de terreno sob nº 70, localizado no Bairro Candolândia, na quadra formada pela **Travessa E, Rua E e Rua D**, localizado na esquina da Rua E, de formato irregular, abrangendo uma área de **92,55** (noventa e dois metros quadrados e cinquenta e cinco decímetros quadrados) e um perímetro de **41,87 m**.

Para quem da Rua E olha para o lote 70 inicia-se a descrição no vértice **1** na coordenada (EX: **532.206,5457** NY: **8.612.883,9907**), no azimute de **294°45'52"** com uma distância de **5,00 m** de frente até o vértice **2** de coordenada (EX: **532.202,0041** NY: **8.612.886,0858**), confrontando com **Rua E**, daí deflete à direita no azimute de **32°04'56"** com uma distância de **1,07 m** de frente até o vértice **3** de coordenada (EX: **532.202,5719** NY: **8.612.886,9914**), confrontando com **Rua E**, daí deflete à esquerda no azimute de **289°32'10"** com uma distância de **2,22 m** de frente até o vértice **4** de coordenada (EX: **532.200,4768** NY: **8.612.887,7348**), confrontando com **Rua E**, daí deflete à direita no azimute de **28°44'43"** com uma distância de **13,74 m** do lado esquerdo até o vértice **5** de coordenada (EX: **532.207,0864** NY: **8.612.899,7849**), confrontando com **Lote 69**, daí deflete à direita no azimute de **133°43'37"** com uma distância de **1,72 m** ao fundo até o vértice **6** de coordenada (EX: **532.208,3299** NY: **8.612.898,5954**), confrontando com **Lote 04**, daí deflete à esquerda no azimute de **130°28'50"** com uma distância de **5,58 m** ao fundo até o vértice **7** de coordenada (EX: **532.212,5742** NY: **8.612.894,9730**), confrontando com **Lote 03**, daí deflete à direita no azimute de **212°14'48"** com uma distância de **4,76 m** do lado direito até o vértice **8** de coordenada (EX: **532.210,0330** NY: **8.612.890,9450**), confrontando com **Lote 02**, daí deflete à esquerda no azimute de **206°29'36"** com uma distância de **7,24 m** do lado direito até o vértice **9** de coordenada (EX: **532.206,8026** NY: **8.612.884,4638**), confrontando com **Lote 71**, daí deflete à direita no azimute de **208°29'48"** com uma distância de **0,54 m** do lado direito até o vértice **1** de coordenada (EX: **532.206,5457** NY: **8.612.883,9907**), confrontando com **Rua E**.

Descrição Perimétrica

Pontos	Coordenadas X	Coordenadas Y	Azimute	Distância	
001	002	532.202,0041	8.612.886,0858	294°45'52"	5,002 m
002	003	532.202,5719	8.612.886,9914	32°04'56"	1,069 m
003	004	532.200,4768	8.612.887,7348	289°32'10"	2,223 m
004	005	532.207,0864	8.612.899,7849	28°44'43"	13,744 m
005	006	532.208,3299	8.612.898,5954	133°43'37"	1,721 m
006	007	532.212,5742	8.612.894,9730	130°28'50"	5,580 m
007	008	532.210,0330	8.612.890,9450	212°14'48"	4,763 m
008	009	532.206,8026	8.612.884,4638	206°29'36"	7,242 m
009	001	532.206,5457	8.612.883,9907	208°29'48"	0,538 m

Santo Amaro - Ba, Segunda-feira, 22 de Janeiro de 2024.


Fábio de Mello Lopes

Engenheiro Agrimensor
CREA:72566/D BA ART: BA20230479011

Prefeitura Municipal de Santo Amaro

Memorial Descritivo

Quadra 67	Lote 71	Área Total: 54,35 metros ²	Perímetro: 29,54 metros
Beneficiário: Município de Santo Amaro			Município: Santo Amaro BA

O Lote de terreno sob nº 71, localizado no Bairro Candolândia, na quadra formada pela **Travessa E, Rua E e Rua D**, distante 0,54 m da esquina da Rua E, de formato irregular, abrangendo uma área de **54,35** (cinquenta e quatro metros quadrados e trinta e cinco décimos quadrados) e um perímetro de **29,54 m**.

Para quem da Rua E olha para o lote 71 inicia-se a descrição no vértice **1** na coordenada (EX: **532.212,8750** NY: **8.612.880,6595**), no azimute de **302°04'00"** com uma distância de **7,17 m** de frente até o vértice **2** de coordenada (EX: **532.206,8026** NY: **8.612.884,4638**), confrontando com **Rua E**, daí deflete à direita no azimute de **26°29'36"** com uma distância de **7,24 m** do lado esquerdo até o vértice **3** de coordenada (EX: **532.210,0330** NY: **8.612.890,9450**), confrontando com **Lote 70**, daí deflete à direita no azimute de **122°46'16"** com uma distância de **8,02 m** ao fundo até o vértice **4** de coordenada (EX: **532.216,7792** NY: **8.612.886,6022**), confrontando com **Lote 02**, daí deflete à direita no azimute de **213°18'13"** com uma distância de **7,11 m** do lado direito até o vértice **1** de coordenada (EX: **532.212,8750** NY: **8.612.880,6595**), confrontando com **Lote 01**.

Descrição Perimétrica

Pontos	Coordenadas X	Coordenadas Y	Azimute	Distância
001 002	532.206,8026	8.612.884,4638	302°04'00"	7,166 m
002 003	532.210,0330	8.612.890,9450	26°29'36"	7,242 m
003 004	532.216,7792	8.612.886,6022	122°46'16"	8,023 m
004 001	532.212,8750	8.612.880,6595	213°18'13"	7,110 m

Santo Amaro - Ba, Segunda-feira, 22 de Janeiro de 2024.

Fabio de Mello Lopes

Engenheiro Agrimensor

CREA: 72566/D BA

ART: BA20230479011

Prefeitura Municipal de Santo Amaro

Memorial Descritivo

Quadra 70	Lote 01	Área Total: 50,51 metros ²	Perímetro: 30,74 metros
Beneficiário: Município de Santo Amaro			Município: Santo Amaro BA

O Lote de terreno sob nº 01, localizado no Bairro Candolândia, na quadra formada pela **Rua M, Beco do Funil, Rua C e Rua A**, localizado na esquina da Rua A com a Rua M, de formato irregular, abrangendo uma área de **50,51** (cinquenta metros quadrados e cinquenta e um decímetros quadrados) e um perímetro de **30,74 m**.

Para quem da Rua A olha para o lote 01 inicia-se a descrição no vértice **1** na coordenada (EX: **532.030,1542** NY: **8.612.592,5623**), no azimute de **220°43'28"** com uma distância de **4,87 m** de frente até o vértice **2** de coordenada (EX: **532.026,9787** NY: **8.612.588,8736**), confrontando com **Rua A**, daí deflete à direita no azimute de **313°52'28"** com uma distância de **10,97 m** do lado esquerdo até o vértice **3** de coordenada (EX: **532.019,0721** NY: **8.612.596,4755**), confrontando com **Rua M**, daí deflete à direita no azimute de **50°29'31"** com uma distância de **4,74 m** ao fundo até o vértice **4** de coordenada (EX: **532.022,7287** NY: **8.612.599,4906**), confrontando com **Lote 03**, daí deflete à direita no azimute de **133°00'59"** com uma distância de **7,72 m** do lado direito até o vértice **5** de coordenada (EX: **532.028,3700** NY: **8.612.594,2270**), confrontando com **Lote 02**, daí deflete à esquerda no azimute de **133°00'56"** com uma distância de **2,44 m** do lado direito até o vértice **1** de coordenada (EX: **532.030,1542** NY: **8.612.592,5623**), confrontando com **Rua A**.

Descrição Perimétrica

Pontos	Coordenadas X	Coordenadas Y	Azimute	Distância	
001	002	532.026,9787	8.612.588,8736	220°43'28"	4,867 m
002	003	532.019,0721	8.612.596,4755	313°52'28"	10,968 m
003	004	532.022,7287	8.612.599,4906	50°29'31"	4,739 m
004	005	532.028,3700	8.612.594,2270	133°00'59"	7,716 m
005	001	532.030,1542	8.612.592,5623	133°00'56"	2,440 m

Santo Amaro - Ba, Segunda-feira, 22 de Janeiro de 2024.


Fábio de Mello Lopes

Engenheiro Agrimensor

CREA:72566/D BA

ART: BA20230479011

Prefeitura Municipal de Santo Amaro

Memorial Descritivo

Quadra 70	Lote 02	Área Total: 49,34 metros ²	Perímetro: 28,17 metros
Beneficiário: Município de Santo Amaro			Município: Santo Amaro BA

O Lote de terreno sob nº 02, localizado no Bairro Candelândia, na quadra formada pela **Rua M, Beco do Funil, Rua C e Rua A**, localizado na esquina da Rua A com a Rua C, de formato irregular, abrangendo uma área de **49,34** (quarenta e nove metros quadrados e trinta e quatro decímetros quadrados) e um perímetro de **28,17 m**.

Para quem da Rua A olha para o lote 02 inicia-se a descrição no vértice **1** na coordenada (EX: **532.032,7676** NY: **8.612.598,8772**), no azimute de **223°24'03"** com uma distância de **6,40 m** de frente até o vértice **2** de coordenada (EX: **532.028,3700** NY: **8.612.594,2270**), confrontando com **Rua A**, daí deflete à direita no azimute de **313°00'59"** com uma distância de **7,72 m** do lado esquerdo até o vértice **3** de coordenada (EX: **532.022,7287** NY: **8.612.599,4906**), confrontando com **Lote 01**, daí deflete à direita no azimute de **50°41'02"** com uma distância de **7,21 m** ao fundo até o vértice **4** de coordenada (EX: **532.028,3099** NY: **8.612.604,0614**), confrontando com **Lote 03**, daí deflete à direita no azimute de **139°18'31"** com uma distância de **6,84 m** do lado direito até o vértice **1** de coordenada (EX: **532.032,7676** NY: **8.612.598,8772**), confrontando com **Rua C**.

Descrição Perimétrica

Pontos	Coordenadas X	Coordenadas Y	Azimute	Distância
001 002	532.028,3700	8.612.594,2270	223°24'03"	6,400 m
002 003	532.022,7287	8.612.599,4906	313°00'59"	7,716 m
003 004	532.028,3099	8.612.604,0614	50°41'02"	7,214 m
004 001	532.032,7676	8.612.598,8772	139°18'31"	6,837 m

Santo Amaro - Ba, Segunda-feira, 22 de Janeiro de 2024.

Fábio de Mello Lopes

Engenheiro Agrimensor

CREA: 72566/D BA

ART: BA20230479011

Prefeitura Municipal de Santo Amaro

Memorial Descritivo

Quadra 70	Lote 03	Área Total: 56,48 metros ²	Perímetro: 35,35 metros
Beneficiário: Município de Santo Amaro			Município: Santo Amaro BA

O Lote de terreno sob nº 03, localizado no Bairro Candelândia, na quadra formada pela **Rua M, Beco do Funil, Rua C e Rua A**, localizado na esquina da Rua C, de formato irregular, abrangendo uma área de **56,48** (cinquenta e seis metros quadrados e quarenta e oito décimos quadrados) e um perímetro de **35,35 m**.

Para quem da Rua C olha para o lote 03 inicia-se a descrição no vértice **1** na coordenada (EX: **532.026,6740** NY: **8.612.608,4718**), no azimute de **146°35'45"** com uma distância de **4,46 m** de frente até o vértice **2** de coordenada (EX: **532.029,1278** NY: **8.612.604,7510**), confrontando com **Rua C**, daí deflete à direita no azimute de **229°51'52"** com uma distância de **1,07 m** do lado esquerdo até o vértice **3** de coordenada (EX: **532.028,3099** NY: **8.612.604,0614**), confrontando com **Rua C**, daí deflete à direita no azimute de **230°41'02"** com uma distância de **7,21 m** do lado esquerdo até o vértice **4** de coordenada (EX: **532.022,7287** NY: **8.612.599,4906**), confrontando com **Lote 02**, daí deflete à esquerda no azimute de **230°29'31"** com uma distância de **4,74 m** do lado esquerdo até o vértice **5** de coordenada (EX: **532.019,0721** NY: **8.612.596,4755**), confrontando com **Lote 01**, daí deflete à direita no azimute de **314°53'46"** com uma distância de **3,98 m** ao fundo até o vértice **6** de coordenada (EX: **532.016,2527** NY: **8.612.599,2847**), confrontando com **Rua M**, daí deflete à direita no azimute de **48°35'55"** com uma distância de **3,38 m** do lado direito até o vértice **7** de coordenada (EX: **532.018,7883** NY: **8.612.601,5202**), confrontando com **Lote 53**, daí deflete à direita no azimute de **48°36'08"** com uma distância de **10,51 m** do lado direito até o vértice **1** de coordenada (EX: **532.026,6740** NY: **8.612.608,4718**), confrontando com **Lote 04**.

Descrição Perimétrica

Pontos	Coordenadas X	Coordenadas Y	Azimute	Distância	
001	002	532.029,1278	8.612.604,7510	146°35'45"	4,457 m
002	003	532.028,3099	8.612.604,0614	229°51'52"	1,070 m
003	004	532.022,7287	8.612.599,4906	230°41'02"	7,214 m
004	005	532.019,0721	8.612.596,4755	230°29'31"	4,739 m
005	006	532.016,2527	8.612.599,2847	314°53'46"	3,980 m
006	007	532.018,7883	8.612.601,5202	48°35'55"	3,380 m
007	001	532.026,6740	8.612.608,4718	48°36'08"	10,512 m

Santo Amaro - Ba, Segunda-feira, 22 de Janeiro de 2024.



Fábio de Mello Lopes

Engenheiro Agrimensor

CREA:72566/D BA

ART: BA20230479011

Prefeitura Municipal de Santo Amaro

Memorial Descritivo

Quadra 70	Lote 04	Área Total: 62,87 metros ²	Perímetro: 33,13 metros
Beneficiário: Município de Santo Amaro			Município: Santo Amaro BA

O Lote de terreno sob nº 04, localizado no Bairro Candelândia, na quadra formada pela **Rua M, Beco do Funil, Rua C e Rua A**, distante 0,47 m da esquina da Rua C, de formato irregular, abrangendo uma área de **62,87** (sessenta e dois metros quadrados e oitenta e sete decímetros quadrados) e um perímetro de **33,13 m**.

Para quem da Rua C olha para o lote 04 inicia-se a descrição no vértice **1** na coordenada (EX: **532.023,2799** NY: **8.612.613,0523**), no azimute de **143°27'42"** com uma distância de **5,70 m** de frente até o vértice **2** de coordenada (EX: **532.026,6740** NY: **8.612.608,4718**), confrontando com **Rua C**, daí deflete à direita no azimute de **228°36'08"** com uma distância de **10,51 m** do lado esquerdo até o vértice **3** de coordenada (EX: **532.018,7883** NY: **8.612.601,5202**), confrontando com **Lote 03**, daí deflete à direita no azimute de **320°32'56"** com uma distância de **6,12 m** ao fundo até o vértice **4** de coordenada (EX: **532.014,9023** NY: **8.612.606,2425**), confrontando com **Lote 53**, daí deflete à direita no azimute de **50°53'39"** com uma distância de **10,80 m** do lado direito até o vértice **1** de coordenada (EX: **532.023,2799** NY: **8.612.613,0523**), confrontando com **Lote 05**.

Descrição Perimétrica

Pontos	Coordenadas X	Coordenadas Y	Azimute	Distância
001 002	532.026,6740	8.612.608,4718	143°27'42"	5,701 m
002 003	532.018,7883	8.612.601,5202	228°36'08"	10,512 m
003 004	532.014,9023	8.612.606,2425	320°32'56"	6,116 m
004 001	532.023,2799	8.612.613,0523	50°53'39"	10,796 m

Santo Amaro - Ba, Segunda-feira, 22 de Janeiro de 2024.

Fábio de Mello Lopes

Engenheiro Agrimensor

CREA:72566/D BA

ART: BA20230479011

Prefeitura Municipal de Santo Amaro

Memorial Descritivo

Quadra 70	Lote 05	Área Total: 92,71 metros ²	Perímetro: 43,40 metros
Beneficiário: Município de Santo Amaro			Município: Santo Amaro BA

Lote de terreno sob nº 05, localizado no Bairro Candelândia, na quadra formada pela **Rua M, Beco do Funil, Rua C e Rua A**, localizado na esquina da Rua C, de formato irregular, abrangendo uma área de **92,71** (noventa e dois metros quadrados e setenta e um decímetros quadrados) e um perímetro de **43,40** m.

Para quem da Rua C olha para o lote 05 inicia-se a descrição no vértice **1** na coordenada (EX: **532.019,6014** NY: **8.612.618,2308**), no azimute de **140°23'22"** com uma distância de **6,34 m** de frente até o vértice **2** de coordenada (EX: **532.023,6429** NY: **8.612.613,3473**), confrontando com **Rua C**, daí deflete à direita no azimute de **230°53'47"** com uma distância de **0,47 m** do lado esquerdo até o vértice **3** de coordenada (EX: **532.023,2799** NY: **8.612.613,0523**), confrontando com **Rua C (Rua da Graça)**, daí deflete à esquerda no azimute de **230°53'39"** com uma distância de **10,80 m** do lado esquerdo até o vértice **4** de coordenada (EX: **532.014,9023** NY: **8.612.606,2425**), confrontando com **Lote 04**, daí deflete à esquerda no azimute de **227°54'58"** com uma distância de **4,24 m** do lado esquerdo até o vértice **5** de coordenada (EX: **532.011,7589** NY: **8.612.603,4039**), confrontando com **Lote 53**, daí deflete à direita no azimute de **312°55'27"** com uma distância de **5,32 m** ao fundo até o vértice **6** de coordenada (EX: **532.007,8617** NY: **8.612.607,0284**), confrontando com **Rua M (Rua do Funil)**, daí deflete à direita no azimute de **42°38'48"** com uma distância de **3,31 m** do lado direito até o vértice **7** de coordenada (EX: **532.010,1070** NY: **8.612.609,4661**), confrontando com **Lote 52**, daí deflete à direita no azimute de **47°17'19"** com uma distância de **7,31 m** do lado direito até o vértice **8** de coordenada (EX: **532.015,4804** NY: **8.612.614,4266**), confrontando com **Lote 52**, daí deflete à esquerda no azimute de **47°17'18"** com uma distância de **4,89 m** do lado direito até o vértice **9** de coordenada (EX: **532.019,0746** NY: **8.612.617,7446**), confrontando com **Lote 06**, daí deflete à direita no azimute de **47°17'23"** com uma distância de **0,72 m** do lado direito até o vértice **1** de coordenada (EX: **532.019,6014** NY: **8.612.618,2308**), confrontando com **Rua C (Rua da Graça)**.

Descrição Perimétrica

Pontos	Coordenadas X	Coordenadas Y	Azimute	Distância
001 002	532.023,6429	8.612.613,3473	140°23'22"	6,339 m
002 003	532.023,2799	8.612.613,0523	230°53'47"	0,468 m
003 004	532.014,9023	8.612.606,2425	230°53'39"	10,796 m
004 005	532.011,7589	8.612.603,4039	227°54'58"	4,235 m
005 006	532.007,8617	8.612.607,0284	312°55'27"	5,322 m
006 007	532.010,1070	8.612.609,4661	42°38'48"	3,314 m
007 008	532.015,4804	8.612.614,4266	47°17'19"	7,313 m
008 009	532.019,0746	8.612.617,7446	47°17'18"	4,892 m
009 001	532.019,6014	8.612.618,2308	47°17'23"	0,717 m

Santo Amaro - Ba, Segunda-feira, 22 de Janeiro de 2024.



Fabio de Mello Lopes

Engenheiro Agrimensor

CREA:72566/D BA ART: BA20230479011

Prefeitura Municipal de Santo Amaro

Memorial Descritivo

Quadra 70	Lote 06	Área Total: 23,87 metros ²	Perímetro: 19,59 metros
Beneficiário: Município de Santo Amaro			Município: Santo Amaro BA

O Lote de terreno sob nº 06, localizado no Bairro Candolândia, na quadra formada pela **Rua M, Beco do Funil, Rua C e Rua A**, distante 1,35 m da esquina da Rua C, de formato irregular, abrangendo uma área de **23,87** (vinte e três metros quadrados e oitenta e sete decímetros quadrados) e um perímetro de **19,59 m**.

Para quem da Rua C olha para o lote 06 inicia-se a descrição no vértice **1** na coordenada (EX: **532.016,4940** NY: **8.612.621,4263**), no azimute de **144°58'21"** com uma distância de **4,50 m** de frente até o vértice **2** de coordenada (EX: **532.019,0746** NY: **8.612.617,7446**), confrontando com **Rua C**, daí deflete à direita no azimute de **227°17'18"** com uma distância de **4,89 m** do lado esquerdo até o vértice **3** de coordenada (EX: **532.015,4804** NY: **8.612.614,4266**), confrontando com **Lote 05**, daí deflete à direita no azimute de **321°14'55"** com uma distância de **5,02 m** ao fundo até o vértice **4** de coordenada (EX: **532.012,3402** NY: **8.612.618,3391**), confrontando com **Lote 52**, daí deflete à direita no azimute de **53°22'44"** com uma distância de **5,18 m** do lado direito até o vértice **1** de coordenada (EX: **532.016,4940** NY: **8.612.621,4263**), confrontando com **Lote 07**.

Descrição Perimétrica

Pontos	Coordenadas X	Coordenadas Y	Azimute	Distância
001 002	532.019,0746	8.612.617,7446	144°58'21"	4,496 m
002 003	532.015,4804	8.612.614,4266	227°17'18"	4,892 m
003 004	532.012,3402	8.612.618,3391	321°14'55"	5,017 m
004 001	532.016,4940	8.612.621,4263	53°22'44"	5,175 m

Santo Amaro - Ba, Segunda-feira, 22 de Janeiro de 2024.

Fábio de Mello Lopes

Engenheiro Agrimensor

CREA: 72566/D BA

ART: BA20230479011

Prefeitura Municipal de Santo Amaro

Memorial Descritivo

Quadra 70	Lote 07	Área Total: 72,05 metros ²	Perímetro: 35,39 metros
Beneficiário: Município de Santo Amaro			Município: Santo Amaro BA

O Lote de terreno sob nº 07, localizado no Bairro Candelândia, na quadra formada pela **Rua M, Beco do Funil, Rua C e Rua A**, localizado na esquina da Rua C, de formato irregular, abrangendo uma área de **72,05** (setenta e dois metros quadrados e cinco decímetros quadrados) e um perímetro de **35,39 m**.

Para quem da Rua C olha para o lote 07 inicia-se a descrição no vértice **1** na coordenada (EX: **532.013,7114** NY: **8.612.627,6009**), no azimute de **144°14'14"** com uma distância de **6,64 m** de frente até o vértice **2** de coordenada (EX: **532.017,5926** NY: **8.612.622,2122**), confrontando com **Rua C**, daí deflete à direita no azimute de **234°25'23"** com uma distância de **1,35 m** do lado esquerdo até o vértice **3** de coordenada (EX: **532.016,4940** NY: **8.612.621,4263**), confrontando com **Rua C**, daí deflete à esquerda no azimute de **233°22'44"** com uma distância de **5,18 m** do lado esquerdo até o vértice **4** de coordenada (EX: **532.012,3402** NY: **8.612.618,3391**), confrontando com **Lote 06**, daí deflete à esquerda no azimute de **228°51'24"** com uma distância de **4,38 m** do lado esquerdo até o vértice **5** de coordenada (EX: **532.009,0415** NY: **8.612.615,4570**), confrontando com **Lote 52**, daí deflete à direita no azimute de **321°34'22"** com uma distância de **6,63 m** ao fundo até o vértice **6** de coordenada (EX: **532.004,9211** NY: **8.612.620,6507**), confrontando com **Lote 51**, daí deflete à direita no azimute de **51°40'04"** com uma distância de **11,21 m** do lado direito até o vértice **1** de coordenada (EX: **532.013,7114** NY: **8.612.627,6009**), confrontando com **Lote 08**.

Descrição Perimétrica

Pontos	Coordenadas X	Coordenadas Y	Azimute	Distância	
001	002	532.017,5926	8.612.622,2122	144°14'14"	6,641 m
002	003	532.016,4940	8.612.621,4263	234°25'23"	1,351 m
003	004	532.012,3402	8.612.618,3391	233°22'44"	5,175 m
004	005	532.009,0415	8.612.615,4570	228°51'24"	4,380 m
005	006	532.004,9211	8.612.620,6507	321°34'22"	6,630 m
006	001	532.013,7114	8.612.627,6009	51°40'04"	11,206 m

Santo Amaro - Ba, Segunda-feira, 22 de Janeiro de 2024.



Fábio de Mello Lopes

Engenheiro Agrimensor

CREA: 72566/D BA

ART: BA20230479011

Prefeitura Municipal de Santo Amaro

Memorial Descritivo

Quadra 70	Lote 08	Área Total: 95,26 metros ²	Perímetro: 47,88 metros
Beneficiário: Município de Santo Amaro			Município: Santo Amaro BA

O Lote de terreno sob nº 08, localizado no Bairro Candelândia, na quadra formada pela **Rua M, Beco do Funil, Rua C e Rua A**, localizado na esquina da Rua C, de formato irregular, abrangendo uma área de **95,26** (noventa e cinco metros quadrados e vinte e seis décimos quadrados) e um perímetro de **47,88 m**.

Para quem da Rua C olha para o lote 08 inicia-se a descrição no vértice **1** na coordenada (EX: **532.011,2416** NY: **8.612.632,7811**), no azimute de **141°02'00"** com uma distância de **5,61 m** de frente até o vértice **2** de coordenada (EX: **532.014,7700** NY: **8.612.628,4188**), confrontando com **Rua C**, daí deflete à direita no azimute de **232°18'24"** com uma distância de **1,34 m** do lado esquerdo até o vértice **3** de coordenada (EX: **532.013,7114** NY: **8.612.627,6009**), confrontando com **Rua C**, daí deflete à esquerda no azimute de **231°40'04"** com uma distância de **11,21 m** do lado esquerdo até o vértice **4** de coordenada (EX: **532.004,9211** NY: **8.612.620,6507**), confrontando com **Lote 07**, daí deflete à esquerda no azimute de **230°33'31"** com uma distância de **6,35 m** do lado esquerdo até o vértice **5** de coordenada (EX: **532.000,0152** NY: **8.612.616,6150**), confrontando com **Lote 51**, daí deflete à direita no azimute de **320°01'58"** com uma distância de **4,36 m** ao fundo até o vértice **6** de coordenada (EX: **531.997,2126** NY: **8.612.619,9589**), confrontando com **Rua M**, daí deflete à direita no azimute de **46°41'58"** com uma distância de **11,94 m** do lado direito até o vértice **7** de coordenada (EX: **532.005,9020** NY: **8.612.628,1476**), confrontando com **Lote 50**, daí deflete à direita no azimute de **49°03'00"** com uma distância de **6,58 m** do lado direito até o vértice **8** de coordenada (EX: **532.010,8743** NY: **8.612.632,4624**), confrontando com **Lote 09**, daí deflete à esquerda no azimute de **49°02'54"** com uma distância de **0,49 m** do lado direito até o vértice **1** de coordenada (EX: **532.011,2416** NY: **8.612.632,7811**), confrontando com **Rua C**.

Descrição Perimétrica

Pontos	Coordenadas X	Coordenadas Y	Azimute	Distância	
001	002	532.014,7700	8.612.628,4188	141°02'00"	5,611 m
002	003	532.013,7114	8.612.627,6009	232°18'24"	1,338 m
003	004	532.004,9211	8.612.620,6507	231°40'04"	11,206 m
004	005	532.000,0152	8.612.616,6150	230°33'31"	6,353 m
005	006	531.997,2126	8.612.619,9589	320°01'58"	4,363 m
006	007	532.005,9020	8.612.628,1476	46°41'58"	11,940 m
007	008	532.010,8743	8.612.632,4624	49°03'00"	6,583 m
008	001	532.011,2416	8.612.632,7811	49°02'54"	0,486 m

Santo Amaro - Ba, Segunda-feira, 22 de Janeiro de 2024.



Fábio de Mello Lopes

Engenheiro Agrimensor

CREA:72566/D BA

ART: BA20230479011

Prefeitura Municipal de Santo Amaro

Memorial Descritivo

Quadra 70	Lote 09	Área Total: 18,92 metros ²	Perímetro: 18,97 metros
Beneficiário: Município de Santo Amaro			Município: Santo Amaro BA

O Lote de terreno sob nº 09, localizado no Bairro Candelândia, na quadra formada pela **Rua M, Beco do Funil, Rua C e Rua A**, distante 0,98 m da esquina da Rua C, de formato irregular, abrangendo uma área de **18,92** (dezoito metros quadrados e noventa e dois decímetros quadrados) e um perímetro de **18,97 m**.

Para quem da Rua C olha para o lote 09 inicia-se a descrição no vértice **1** na coordenada (EX: **532.009,2816** NY: **8.612.634,3876**), no azimute de **140°23'59"** com uma distância de **2,50 m** de frente até o vértice **2** de coordenada (EX: **532.010,8743** NY: **8.612.632,4624**), confrontando com **Rua C**, daí deflete à direita no azimute de **229°03'00"** com uma distância de **6,58 m** do lado esquerdo até o vértice **3** de coordenada (EX: **532.005,9020** NY: **8.612.628,1476**), confrontando com **Lote 08**, daí deflete à direita no azimute de **319°24'04"** com uma distância de **3,23 m** ao fundo até o vértice **4** de coordenada (EX: **532.003,8001** NY: **8.612.630,6000**), confrontando com **Lote 50**, daí deflete à direita no azimute de **55°21'23"** com uma distância de **6,66 m** do lado direito até o vértice **1** de coordenada (EX: **532.009,2816** NY: **8.612.634,3876**), confrontando com **Lote 10**.

Descrição Perimétrica

Pontos	Coordenadas X	Coordenadas Y	Azimute	Distância	
001	002	532.010,8743	8.612.632,4624	140°23'59"	2,499 m
002	003	532.005,9020	8.612.628,1476	229°03'00"	6,583 m
003	004	532.003,8001	8.612.630,6000	319°24'04"	3,230 m
004	001	532.009,2816	8.612.634,3876	55°21'23"	6,663 m

Santo Amaro - Ba, Segunda-feira, 22 de Janeiro de 2024.

Fábio de Mello Lopes

Engenheiro Agrimensor

CREA: 72566/D BA

ART: BA20230479011

Prefeitura Municipal de Santo Amaro

Memorial Descritivo

Quadra 70	Lote 10	Área Total: 48,62 metros ²	Perímetro: 31,91 metros
Beneficiário: Município de Santo Amaro			Município: Santo Amaro BA

O Lote de terreno sob nº 10, localizado no Bairro Candelândia, na quadra formada pela **Rua M, Beco do Funil, Rua C e Rua A**, localizado na esquina da Rua C, de formato irregular, abrangendo uma área de **48,62** (quarenta e oito metros quadrados e sessenta e dois décimos quadrados) e um perímetro de **31,91 m**.

Para quem da Rua C olha para o lote 10 inicia-se a descrição no vértice **1** na coordenada (EX: **532.007,6953** NY: **8.612.638,8314**), no azimute de **148°18'48"** com uma distância de **4,58 m** de frente até o vértice **2** de coordenada (EX: **532.010,1010** NY: **8.612.634,9342**), confrontando com **Rua C**, daí deflete à direita no azimute de **236°17'29"** com uma distância de **0,98 m** do lado esquerdo até o vértice **3** de coordenada (EX: **532.009,2816** NY: **8.612.634,3876**), confrontando com **Rua C**, daí deflete à esquerda no azimute de **235°21'23"** com uma distância de **6,66 m** do lado esquerdo até o vértice **4** de coordenada (EX: **532.003,8001** NY: **8.612.630,6000**), confrontando com **Lote 09**, daí deflete à esquerda no azimute de **230°41'20"** com uma distância de **3,75 m** do lado esquerdo até o vértice **5** de coordenada (EX: **532.000,8962** NY: **8.612.628,2222**), confrontando com **Lote 50**, daí deflete à direita no azimute de **321°08'48"** com uma distância de **3,99 m** ao fundo até o vértice **6** de coordenada (EX: **531.998,3913** NY: **8.612.631,3317**), confrontando com **Lote 49**, daí deflete à direita no azimute de **51°07'43"** com uma distância de **7,18 m** do lado direito até o vértice **7** de coordenada (EX: **532.003,9781** NY: **8.612.635,8351**), confrontando com **Lote 48**, daí deflete à esquerda no azimute de **51°07'42"** com uma distância de **4,77 m** do lado direito até o vértice **1** de coordenada (EX: **532.007,6953** NY: **8.612.638,8314**), confrontando com **Lote 11**.

Descrição Perimétrica

Pontos	Coordenadas X	Coordenadas Y	Azimute	Distância
001 002	532.010,1010	8.612.634,9342	148°18'48"	4,580 m
002 003	532.009,2816	8.612.634,3876	236°17'29"	0,985 m
003 004	532.003,8001	8.612.630,6000	235°21'23"	6,663 m
004 005	532.000,8962	8.612.628,2222	230°41'20"	3,753 m
005 006	531.998,3913	8.612.631,3317	321°08'48"	3,993 m
006 007	532.003,9781	8.612.635,8351	51°07'43"	7,176 m
007 001	532.007,6953	8.612.638,8314	51°07'42"	4,774 m

Santo Amaro - Ba, Segunda-feira, 22 de Janeiro de 2024.



Fábio de Mello Lopes

Engenheiro Agrimensor

CREA: 72566/D BA

ART: BA20230479011

Prefeitura Municipal de Santo Amaro

Memorial Descritivo

Quadra 70	Lote 11	Área Total: 18,92 metros ²	Perímetro: 18,97 metros
Beneficiário: Município de Santo Amaro			Município: Santo Amaro BA

O Lote de terreno sob nº 11, localizado no Bairro Candelândia, na quadra formada pela **Rua M, Beco do Funil, Rua C e Rua A**, distante 0,56 m da esquina da Rua C, de formato irregular, abrangendo uma área de **27,63** (vinte e sete metros quadrados e sessenta e três decímetros quadrados) e um perímetro de **21,07 m**.

Para quem da Rua C olha para o lote 11 inicia-se a descrição no vértice **1** na coordenada (EX: **532.004,6461** NY: **8.612.643,5104**), no azimute de **146°54'32"** com uma distância de **5,58 m** de frente até o vértice **2** de coordenada (EX: **532.007,6953** NY: **8.612.638,8314**), confrontando com **Rua C**, daí deflete à direita no azimute de **231°07'42"** com uma distância de **4,77 m** do lado esquerdo até o vértice **3** de coordenada (EX: **532.003,9781** NY: **8.612.635,8351**), confrontando com **Lote 10**, daí deflete à direita no azimute de **321°27'38"** com uma distância de **5,41 m** ao fundo até o vértice **4** de coordenada (EX: **532.000,6045** NY: **8.612.640,0703**), confrontando com **Lote 48**, daí deflete à direita no azimute de **49°35'45"** com uma distância de **5,31 m** do lado direito até o vértice **1** de coordenada (EX: **532.004,6461** NY: **8.612.643,5104**), confrontando com **Lote 12**.

Descrição Perimétrica

Pontos	Coordenadas X	Coordenadas Y	Azimute	Distância
001 002	532.007,6953	8.612.638,8314	146°54'32"	5,585 m
002 003	532.003,9781	8.612.635,8351	231°07'42"	4,774 m
003 004	532.000,6045	8.612.640,0703	321°27'38"	5,415 m
004 001	532.004,6461	8.612.643,5104	49°35'45"	5,307 m

Santo Amaro - Ba, Segunda-feira, 22 de Janeiro de 2024.

Fábio de Mello Lopes

Engenheiro Agrimensor

CREA:72566/D BA

ART: BA20230479011

Prefeitura Municipal de Santo Amaro

Memorial Descritivo

Quadra 70	Lote 12	Área Total: 41,47 metros ²	Perímetro: 26,15 metros
Beneficiário: Município de Santo Amaro			Município: Santo Amaro BA

O Lote de terreno sob nº 12, localizado no Bairro Candelândia, na quadra formada pela **Rua M, Beco do Funil, Rua C e Rua A**, localizado na esquina da Rua C, de formato irregular, abrangendo uma área de **41,47** (quarenta e um metros quadrados e quarenta e sete décimos quadrados) e um perímetro de **26,15 m**.

Para quem da Rua C olha para o lote 12 inicia-se a descrição no vértice **1** na coordenada (EX: **532.002,3366** NY: **8.612.647,8406**), no azimute de **145°26'52"** com uma distância de **4,82 m** de frente até o vértice **2** de coordenada (EX: **532.005,0683** NY: **8.612.643,8738**), confrontando com **Rua C**, daí deflete à direita no azimute de **229°16'58"** com uma distância de **0,56 m** do lado esquerdo até o vértice **3** de coordenada (EX: **532.004,6461** NY: **8.612.643,5104**), confrontando com **Rua C**, daí deflete à direita no azimute de **229°35'45"** com uma distância de **5,31 m** do lado esquerdo até o vértice **4** de coordenada (EX: **532.000,6045** NY: **8.612.640,0703**), confrontando com **Lote 11**, daí deflete à esquerda no azimute de **228°22'35"** com uma distância de **1,25 m** do lado esquerdo até o vértice **5** de coordenada (EX: **531.999,6709** NY: **8.612.639,2407**), confrontando com **Lote 48**, daí deflete à direita no azimute de **320°01'06"** com uma distância de **6,47 m** ao fundo até o vértice **6** de coordenada (EX: **531.995,5106** NY: **8.612.644,2021**), confrontando com **Lote 47**, daí deflete à direita no azimute de **61°56'26"** com uma distância de **7,74 m** do lado direito até o vértice **1** de coordenada (EX: **532.002,3366** NY: **8.612.647,8406**), confrontando com **Lote 46**.

Descrição Perimétrica

Pontos	Coordenadas X	Coordenadas Y	Azimute	Distância
001 002	532.005,0683	8.612.643,8738	145°26'52"	4,816 m
002 003	532.004,6461	8.612.643,5104	229°16'58"	0,557 m
003 004	532.000,6045	8.612.640,0703	229°35'45"	5,307 m
004 005	531.999,6709	8.612.639,2407	228°22'35"	1,249 m
005 006	531.995,5106	8.612.644,2021	320°01'06"	6,475 m
006 001	532.002,3366	8.612.647,8406	61°56'26"	7,735 m

Santo Amaro - Ba, Segunda-feira, 22 de Janeiro de 2024.



Fábio de Mello Lopes

Engenheiro Agrimensor

CREA:72566/D BA

ART: BA20230479011

Prefeitura Municipal de Santo Amaro

Memorial Descritivo

Quadra 70	Lote 13	Área Total: 67,82 metros ²	Perímetro: 44,91 metros
Beneficiário: Município de Santo Amaro			Município: Santo Amaro BA

O Lote de terreno sob nº 13, localizado no Bairro Candolândia, na quadra formada pela **Rua M, Beco do Funil, Rua C e Rua A**, distante 9,85 m da esquina da Rua C, de formato irregular, abrangendo uma área de **67,82** (sessenta e sete metros quadrados e oitenta e dois decímetros quadrados) e um perímetro de **44,91 m**.

Para quem da Rua C olha para o lote 13 inicia-se a descrição no vértice **1** na coordenada (EX: **531.997,6726** NY: **8.612.656,1823**), no azimute de **150°54'58"** com uma distância de **4,53 m** de frente até o vértice **2** de coordenada (EX: **531.999,8738** NY: **8.612.652,2250**), confrontando com **Rua C**, daí deflete à direita no azimute de **239°28'39"** com uma distância de **8,57 m** do lado esquerdo até o vértice **3** de coordenada (EX: **531.992,4884** NY: **8.612.647,8707**), confrontando com **Lote 46**, daí deflete à direita no azimute de **270°00'00"** com uma distância de **2,65 m** do lado esquerdo até o vértice **4** de coordenada (EX: **531.989,8422** NY: **8.612.647,8707**), confrontando com **Lote 46**, daí deflete à esquerda no azimute de **230°20'57"** com uma distância de **7,18 m** do lado esquerdo até o vértice **5** de coordenada (EX: **531.984,3176** NY: **8.612.643,2922**), confrontando com **Lote 46**, daí deflete à direita no azimute de **323°03'21"** com uma distância de **3,52 m** ao fundo até o vértice **6** de coordenada (EX: **531.982,2042** NY: **8.612.646,1025**), confrontando com **Lote 45**, daí deflete à direita no azimute de **56°54'38"** com uma distância de **6,89 m** do lado direito até o vértice **7** de coordenada (EX: **531.987,9801** NY: **8.612.649,8663**), confrontando com **Lote 44**, daí deflete à esquerda no azimute de **56°54'37"** com uma distância de **11,57 m** do lado direito até o vértice **1** de coordenada (EX: **531.997,6726** NY: **8.612.656,1823**), confrontando com **Lote 14**.

Descrição Perimétrica

Pontos	Coordenadas X	Coordenadas Y	Azimute	Distância
001 002	531.999,8738	8.612.652,2250	150°54'58"	4,528 m
002 003	531.992,4884	8.612.647,8707	239°28'39"	8,573 m
003 004	531.989,8422	8.612.647,8707	270°00'00"	2,646 m
004 005	531.984,3176	8.612.643,2922	230°20'57"	7,175 m
005 006	531.982,2042	8.612.646,1025	323°03'21"	3,516 m
006 001	531.987,9801	8.612.649,8663	56°54'38"	6,894 m
007 001	531.997,6726	8.612.656,1823	56°54'37"	11,569 m

Santo Amaro - Ba, Segunda-feira, 22 de Janeiro de 2024.



Fábio de Mello Lopes

Engenheiro Agrimensor

CREA: 72566/D BA

ART: BA20230479011

Prefeitura Municipal de Santo Amaro

Memorial Descritivo

Quadra 70	Lote 14	Área Total: 69,53 metros ²	Perímetro: 35,76 metros
Beneficiário: Município de Santo Amaro			Município: Santo Amaro BA

O Lote de terreno sob nº 14, localizado no Bairro Candolândia, na quadra formada pela **Rua M, Beco do Funil, Rua C e Rua A**, distante 5,86 m da esquina da Rua C, de formato irregular, abrangendo uma área de **69,53** (sessenta e nove metros quadrados e cinquenta e três decímetros quadrados) e um perímetro de **35,76 m**.

Para quem da Rua C olha para o lote 14 inicia-se a descrição no vértice **1** na coordenada (EX: **531.995,2008** NY: **8.612.661,2523**), no azimute de **154°00'32"** com uma distância de **5,64 m** de frente até o vértice **2** de coordenada (EX: **531.997,6726** NY: **8.612.656,1823**), confrontando com **Rua C**, daí deflete à direita no azimute de **236°54'37"** com uma distância de **11,57 m** do lado esquerdo até o vértice **3** de coordenada (EX: **531.987,9801** NY: **8.612.649,8663**), confrontando com **Lote 13**, daí deflete à direita no azimute de **323°14'19"** com uma distância de **5,90 m** ao fundo até o vértice **4** de coordenada (EX: **531.984,4502** NY: **8.612.654,5915**), confrontando com **Lote 44**, daí deflete à direita no azimute de **58°13'09"** com uma distância de **12,65 m** do lado direito até o vértice **1** de coordenada (EX: **531.995,2008** NY: **8.612.661,2523**), confrontando com **Lote 15**.

Descrição Perimétrica

Pontos	Coordenadas X	Coordenadas Y	Azimute	Distância
001 002	531.997,6726	8.612.656,1823	154°00'32"	5,640 m
002 003	531.987,9801	8.612.649,8663	236°54'37"	11,569 m
003 004	531.984,4502	8.612.654,5915	323°14'19"	5,898 m
004 001	531.995,2008	8.612.661,2523	58°13'09"	12,647 m

Santo Amaro - Ba, Segunda-feira, 22 de Janeiro de 2024.

Fábio de Mello Lopes

Engenheiro Agrimensor

CREA:72566/D BA

ART: BA20230479011

Prefeitura Municipal de Santo Amaro

Memorial Descritivo

Quadra 70	Lote 15	Área Total: 75,20 metros ²	Perímetro: 38,20 metros
Beneficiário: Município de Santo Amaro			Município: Santo Amaro BA

O Lote de terreno sob nº 15, localizado no Bairro Candelândia, na quadra formada pela **Rua M, Beco do Funil, Rua C e Rua A**, localizado na esquina da Rua C, de formato irregular, abrangendo uma área de **75,20** (setenta e cinco metros quadrados e vinte decímetros quadrados) e um perímetro de **38,20 m**.

Para quem da Rua C olha para o lote 15 inicia-se a descrição no vértice **1** na coordenada (EX: **531.992,4102** NY: **8.612.666,4004**), no azimute de **151°32'22"** com uma distância de **5,86 m** de frente até o vértice **2** de coordenada (EX: **531.995,2008** NY: **8.612.661,2523**), confrontando com **Rua C**, daí deflete à direita no azimute de **238°13'09"** com uma distância de **12,65 m** do lado esquerdo até o vértice **3** de coordenada (EX: **531.984,4502** NY: **8.612.654,5915**), confrontando com **Lote 14**, daí deflete à esquerda no azimute de **238°13'06"** com uma distância de **0,37 m** do lado esquerdo até o vértice **4** de coordenada (EX: **531.984,1347** NY: **8.612.654,3961**), confrontando com **Lote 44**, daí deflete à direita no azimute de **321°25'15"** com uma distância de **5,32 m** ao fundo até o vértice **5** de coordenada (EX: **531.980,8149** NY: **8.612.658,5579**), confrontando com **Lote 43**, daí deflete à direita no azimute de **55°55'39"** com uma distância de **13,61 m** do lado direito até o vértice **6** de coordenada (EX: **531.992,0875** NY: **8.612.666,1821**), confrontando com **Lote 16**, daí deflete à esquerda no azimute de **55°55'33"** com uma distância de **0,39 m** do lado direito até o vértice **1** de coordenada (EX: **531.992,4102** NY: **8.612.666,4004**), confrontando com **Rua C**.

Descrição Perimétrica

Pontos	Coordenadas X	Coordenadas Y	Azimute	Distância
001 002	531.995,2008	8.612.661,2523	151°32'22"	5,856 m
002 003	531.984,4502	8.612.654,5915	238°13'09"	12,647 m
003 004	531.984,1347	8.612.654,3961	238°13'06"	0,371 m
004 005	531.980,8149	8.612.658,5579	321°25'15"	5,324 m
005 006	531.992,0875	8.612.666,1821	55°55'39"	13,609 m
006 001	531.992,4102	8.612.666,4004	55°55'33"	0,390 m

Santo Amaro - Ba, Segunda-feira, 22 de Janeiro de 2024.



Fábio de Mello Lopes

Engenheiro Agrimensor

CREA:72566/D BA

ART: BA20230479011

Prefeitura Municipal de Santo Amaro

Memorial Descritivo

Quadra 70	Lote 16	Área Total: 92,29 metros ²	Perímetro: 41,39 metros
Beneficiário: Município de Santo Amaro			Município: Santo Amaro BA

O Lote de terreno sob nº 16, localizado no Bairro Candelândia, na quadra formada pela **Rua M, Beco do Funil, Rua C e Rua A**, distante 0,39 m da esquina da Rua C, de formato irregular, abrangendo uma área de **92,29** (noventa e dois metros quadrados e vinte e nove decímetros quadrados) e um perímetro de **41,39 m**.

Para quem da Rua C olha para o lote 16 inicia-se a descrição no vértice **1** na coordenada (EX: **531.989,1430** NY: **8.612.671,9891**), no azimute de **153°06'46"** com uma distância de **6,51 m** de frente até o vértice **2** de coordenada (EX: **531.992,0875** NY: **8.612.666,1821**), confrontando com **Rua C**, daí deflete à direita no azimute de **235°55'39"** com uma distância de **13,61 m** do lado esquerdo até o vértice **3** de coordenada (EX: **531.980,8149** NY: **8.612.658,5579**), confrontando com **Lote 15**, daí deflete à direita no azimute de **323°44'11"** com uma distância de **6,59 m** ao fundo até o vértice **4** de coordenada (EX: **531.976,9147** NY: **8.612.663,8744**), confrontando com **Lote 42**, daí deflete à direita no azimute de **56°25'55"** com uma distância de **14,68 m** do lado direito até o vértice **1** de coordenada (EX: **531.989,1430** NY: **8.612.671,9891**), confrontando com **Lote 17**.

Descrição Perimétrica

Pontos	Coordenadas X	Coordenadas Y	Azimute	Distância
001 002	531.992,0875	8.612.666,1821	153°06'46"	6,511 m
002 003	531.980,8149	8.612.658,5579	235°55'39"	13,609 m
003 004	531.976,9147	8.612.663,8744	323°44'11"	6,594 m
004 001	531.989,1430	8.612.671,9891	56°25'55"	14,676 m

Santo Amaro - Ba, Segunda-feira, 22 de Janeiro de 2024.

Fábio de Mello Lopes

Engenheiro Agrimensor

CREA: 72566/D BA

ART: BA20230479011

Prefeitura Municipal de Santo Amaro

Memorial Descritivo

Quadra 70	Lote 17	Área Total: 108,40 metros ²	Perímetro: 47,67 metros
Beneficiário: Município de Santo Amaro			Município: Santo Amaro BA

O Lote de terreno sob nº 17, localizado no Bairro Candelândia, na quadra formada pela **Rua M, Beco do Funil, Rua C e Rua A**, distante 0,80 m da esquina da Rua C, de formato irregular, abrangendo uma área de **108,40** (cento e oito metros quadrados e quarenta décimos quadrados) e um perímetro de **47,67 m**.

Para quem da Rua C olha para o lote 17 inicia-se a descrição no vértice **1** na coordenada (EX: **531.986,4367** NY: **8.612.677,3296**), no azimute de **153°07'34"** com uma distância de **5,99 m** de frente até o vértice **2** de coordenada (EX: **531.989,1430** NY: **8.612.671,9891**), confrontando com **Rua C**, daí deflete à direita no azimute de **236°25'55"** com uma distância de **14,68 m** do lado esquerdo até o vértice **3** de coordenada (EX: **531.976,9147** NY: **8.612.663,8744**), confrontando com **Lote 16**, daí deflete à direita no azimute de **238°14'26"** com uma distância de **2,34 m** do lado esquerdo até o vértice **4** de coordenada (EX: **531.974,9255** NY: **8.612.662,6430**), confrontando com **Lote 42**, daí deflete à direita no azimute de **320°21'47"** com uma distância de **6,28 m** ao fundo até o vértice **5** de coordenada (EX: **531.970,9201** NY: **8.612.667,4784**), confrontando com **Lote 41**, daí deflete à direita no azimute de **57°35'21"** com uma distância de **18,38 m** do lado direito até o vértice **1** de coordenada (EX: **531.986,4367** NY: **8.612.677,3296**), confrontando com **Lote 18**.

Descrição Perimétrica

Pontos	Coordenadas X	Coordenadas Y	Azimute	Distância	
001	002	531.989,1430	8.612.671,9891	153°07'34"	5,987 m
002	003	531.976,9147	8.612.663,8744	236°25'55"	14,676 m
003	004	531.974,9255	8.612.662,6430	238°14'26"	2,339 m
004	005	531.970,9201	8.612.667,4784	320°21'47"	6,279 m
005	001	531.986,4367	8.612.677,3296	57°35'21"	18,380 m

Santo Amaro - Ba, Segunda-feira, 22 de Janeiro de 2024.



Fábio de Mello Lopes

Engenheiro Agrimensor

CREA: 72566/D BA

ART: BA20230479011

Prefeitura Municipal de Santo Amaro

Memorial Descritivo

Quadra 70	Lote 18	Área Total: 109,09 metros ²	Perímetro: 51,07 metros
Beneficiário: Município de Santo Amaro			Município: Santo Amaro BA

O Lote de terreno sob nº 18, localizado no Bairro Candolândia, na quadra formada pela **Rua M, Beco do Funil, Rua C e Rua A**, localizado na esquina da Rua C, de formato irregular, abrangendo uma área de **109,09** (cento e nove metros quadrados e nove décimos quadrados) e um perímetro de **51,07 m**.

Para quem da Rua C olha para o lote 18 inicia-se a descrição no vértice **1** na coordenada (EX: **531.984,8579** NY: **8.612.682,8146**), no azimute de **155°59'25"** com uma distância de **5,54 m** de frente até o vértice **2** de coordenada (EX: **531.987,1132** NY: **8.612.677,7514**), confrontando com **Rua C**, daí deflete à direita no azimute de **238°03'40"** com uma distância de **0,80 m** do lado esquerdo até o vértice **3** de coordenada (EX: **531.986,4367** NY: **8.612.677,3296**), confrontando com **Rua C**, daí deflete à esquerda no azimute de **237°35'21"** com uma distância de **18,38 m** do lado esquerdo até o vértice **4** de coordenada (EX: **531.970,9201** NY: **8.612.667,4784**), confrontando com **Lote 17**, daí deflete à direita no azimute de **318°23'55"** com uma distância de **0,60 m** ao fundo até o vértice **5** de coordenada (EX: **531.970,5217** NY: **8.612.667,9271**), confrontando com **Lote 41**, daí deflete à esquerda no azimute de **318°23'51"** com uma distância de **4,89 m** ao fundo até o vértice **6** de coordenada (EX: **531.967,2755** NY: **8.612.671,5831**), confrontando com **Lote 40**, daí deflete à direita no azimute de **57°20'44"** com uma distância de **0,99 m** do lado direito até o vértice **7** de coordenada (EX: **531.968,1080** NY: **8.612.672,1167**), confrontando com **Lote 39**, daí deflete à direita no azimute de **57°26'03"** com uma distância de **19,87 m** do lado direito até o vértice **1** de coordenada (EX: **531.984,8579** NY: **8.612.682,8146**), confrontando com **Lote 19**.

Descrição Perimétrica

Pontos	Coordenadas X	Coordenadas Y	Azimute	Distância
001 002	531.987,1132	8.612.677,7514	155°59'25"	5,543 m
002 003	531.986,4367	8.612.677,3296	238°03'40"	0,797 m
003 004	531.970,9201	8.612.667,4784	237°35'21"	18,380 m
004 005	531.970,5217	8.612.667,9271	318°23'55"	0,600 m
005 006	531.967,2755	8.612.671,5831	318°23'51"	4,889 m
006 007	531.968,1080	8.612.672,1167	57°20'44"	0,989 m
007 001	531.984,8579	8.612.682,8146	57°26'03"	19,875 m

Santo Amaro - Ba, Segunda-feira, 22 de Janeiro de 2024.



Fábio de Mello Lopes

Engenheiro Agrimensor

CREA:72566/D BA

ART: BA20230479011

Prefeitura Municipal de Santo Amaro

Memorial Descritivo

Quadra 70	Lote 19	Área Total: 116,04 metros ²	Perímetro: 52,39 metros
Beneficiário: Município de Santo Amaro			Município: Santo Amaro BA

O Lote de terreno sob nº 19, localizado no Bairro Candolândia, na quadra formada pela **Rua M, Beco do Funil, Rua C e Rua A**, distante 5,54 m da esquina da Rua C, de formato irregular, abrangendo uma área de **116,04** (cento e dezesseis metros quadrados e quatro decímetros quadrados) e um perímetro de **52,39 m**.

Para quem da Rua C olha para o lote 19 inicia-se a descrição no vértice **1** na coordenada (EX: **531.982,4222** NY: **8.612.688,0109**), no azimute de **154°53'07"** com uma distância de **5,74 m** de frente até o vértice **2** de coordenada (EX: **531.984,8579** NY: **8.612.682,8146**), confrontando com **Rua C**, daí deflete à direita no azimute de **237°26'03"** com uma distância de **19,87 m** do lado esquerdo até o vértice **3** de coordenada (EX: **531.968,1080** NY: **8.612.672,1167**), confrontando com **Lote 18**, daí deflete à direita no azimute de **0°00'00"** com uma distância de **0,00 m** ao fundo até o vértice **4** de coordenada (EX: **531.968,1080** NY: **8.612.672,1167**), confrontando com **Lote 39**, daí deflete à direita no azimute de **322°17'48"** com uma distância de **5,65 m** ao fundo até o vértice **5** de coordenada (EX: **531.964,6503** NY: **8.612.676,5899**), confrontando com **Lote 39**, daí deflete à direita no azimute de **57°16'25"** com uma distância de **21,13 m** do lado direito até o vértice **1** de coordenada (EX: **531.982,4222** NY: **8.612.688,0109**), confrontando com **Lote 20**.

Descrição Perimétrica

Pontos	Coordenadas X	Coordenadas Y	Azimute	Distância	
001	002	531.984,8579	8.612.682,8146	154°53'09"	5,739 m
002	003	531.968,1080	8.612.672,1167	237°26'03"	19,875 m
003	004	531.964,6503	8.612.676,5899	322°17'48"	5,654 m
004	001	531.982,4222	8.612.688,0109	57°16'24"	21,125 m

Santo Amaro - Ba, Segunda-feira, 22 de Janeiro de 2024.



Fábio de Mello Lopes

Engenheiro Agrimensor

CREA:72566/D BA

ART: BA20230479011

Prefeitura Municipal de Santo Amaro

Memorial Descritivo

Quadra 70	Lote 20	Área Total: 116,15 metros ²	Perímetro: 54,09 metros
Beneficiário: Município de Santo Amaro			Município: Santo Amaro BA

O Lote de terreno sob nº 20, localizado no Bairro Candelândia, na quadra formada pela **Rua M, Beco do Funil, Rua C e Rua A**, distante 11,28 m da esquina da Rua C, de formato irregular, abrangendo uma área de **116,15** (cento e dezesseis metros quadrados e quinze decímetros quadrados) e um perímetro de **54,09 m**.

Para quem da Rua C olha para o lote 20 inicia-se a descrição no vértice **1** na coordenada (EX: **531.979,9549** NY: **8.612.692,6063**), no azimute de **151°46'07"** com uma distância de **5,22 m** de frente até o vértice **2** de coordenada (EX: **531.982,4222** NY: **8.612.688,0109**), confrontando com **Rua C**, daí deflete à direita no azimute de **237°16'25"** com uma distância de **21,13 m** do lado esquerdo até o vértice **3** de coordenada (EX: **531.964,6503** NY: **8.612.676,5899**), confrontando com **Lote 19**, daí deflete à direita no azimute de **320°42'17"** com uma distância de **1,69 m** ao fundo até o vértice **4** de coordenada (EX: **531.963,5769** NY: **8.612.677,9016**), confrontando com **Lote 39**, daí deflete à direita no azimute de **320°42'18"** com uma distância de **3,01 m** ao fundo até o vértice **5** de coordenada (EX: **531.961,6723** NY: **8.612.680,2289**), confrontando com **Lote 38**, daí deflete à direita no azimute de **320°42'21"** com uma distância de **0,87 m** ao fundo até o vértice **6** de coordenada (EX: **531.961,1235** NY: **8.612.680,8995**), confrontando com **Lote 37**, daí deflete à direita no azimute de **58°07'56"** com uma distância de **22,17 m** do lado direito até o vértice **1** de coordenada (EX: **531.979,9549** NY: **8.612.692,6063**), confrontando com **Lote 21**.

Descrição Perimétrica

Pontos	Coordenadas X	Coordenadas Y	Azimute	Distância	
001	002	531.982,4222	8.612.688,0109	151°46'07"	5,216 m
002	003	531.964,6503	8.612.676,5899	237°16'25"	21,125 m
003	004	531.963,5769	8.612.677,9016	320°42'17"	1,695 m
004	005	531.961,6723	8.612.680,2289	320°42'18"	3,007 m
005	006	531.961,1235	8.612.680,8995	320°42'21"	0,867 m
006	001	531.979,9549	8.612.692,6063	58°07'56"	22,174 m

Santo Amaro - Ba, Segunda-feira, 22 de Janeiro de 2024.

Fábio de Mello Lopes

Engenheiro Agrimensor

CREA:72566/D BA

ART: BA20230479011

Prefeitura Municipal de Santo Amaro

Memorial Descritivo

Quadra 70	Lote 21	Área Total: 126,33 metros ²	Perímetro: 56,49 metros
Beneficiário: Município de Santo Amaro			Município: Santo Amaro BA

O Lote de terreno sob nº 21, localizado no Bairro Candelândia, na quadra formada pela **Rua M, Beco do Funil, Rua C e Rua A**, de formato irregular, abrangendo uma área de **126,33** (cento e vinte e seis metros quadrados e trinta e três decímetros quadrados) e um perímetro de **56,49 m**.

Para quem da Rua C olha para o lote 21 inicia-se a descrição no vértice **1** na coordenada (EX: **531.977,5141** NY: **8.612.697,2089**), no azimute de **152°03'43"** com uma distância de **5,21 m** de frente até o vértice **2** de coordenada (EX: **531.979,9549** NY: **8.612.692,6063**), confrontando com **Rua C**, daí deflete à direita no azimute de **238°07'56"** com uma distância de **22,17 m** do lado esquerdo até o vértice **3** de coordenada (EX: **531.961,1235** NY: **8.612.680,8995**), confrontando com **Lote 20**, daí deflete à direita no azimute de **316°43'36"** com uma distância de **5,48 m** ao fundo até o vértice **4** de coordenada (EX: **531.957,3684** NY: **8.612.684,8881**), confrontando com **Lote 37**, daí deflete à direita no azimute de **54°42'01"** com uma distância de **6,81 m** do lado direito até o vértice **5** de coordenada (EX: **531.962,9300** NY: **8.612.688,8259**), confrontando com **Lote 22**, daí deflete à direita no azimute de **60°06'34"** com uma distância de **16,82 m** do lado direito até o vértice **1** de coordenada (EX: **531.977,5141** NY: **8.612.697,2089**), confrontando com **Lote 22**.

Descrição Perimétrica

Pontos	Coordenadas X	Coordenadas Y	Azimute	Distância	
001	002	531.979,9549	8.612.692,6063	152°03'43"	5,210 m
002	003	531.961,1235	8.612.680,8995	238°07'56"	22,174 m
003	004	531.957,3684	8.612.684,8881	316°43'36"	5,478 m
004	005	531.962,9300	8.612.688,8259	54°42'01"	6,815 m
005	001	531.977,5141	8.612.697,2089	60°06'34"	16,822 m

Santo Amaro - Ba, Segunda-feira, 22 de Janeiro de 2024.



Fábio de Mello Lopes

Engenheiro Agrimensor

CREA: 72566/D BA
ART: BA20230479011

Prefeitura Municipal de Santo Amaro

Memorial Descritivo

Quadra 70	Lote 22	Área Total: 132,85 metros ²	Perímetro: 59,74 metros
Beneficiário: Município de Santo Amaro			Município: Santo Amaro BA

O Lote de terreno sob nº 22, localizado no Bairro Candolândia, na quadra formada pela **Rua M, Beco do Funil, Rua C e Rua A**, de formato irregular, abrangendo uma área de **132,85** (cento e trinta e dois metros quadrados e oitenta e cinco decímetros quadrados) e um perímetro de **59,74 m**.

Para quem da Rua C olha para o lote 22 inicia-se a descrição no vértice **1** na coordenada (EX: **531.974,7840** NY: **8.612.702,2021**), no azimute de **151°19'56"** com uma distância de **5,69 m** de frente até o vértice **2** de coordenada (EX: **531.977,5141** NY: **8.612.697,2089**), confrontando com **Rua C**, daí deflete à direita no azimute de **240°06'34"** com uma distância de **16,82 m** do lado esquerdo até o vértice **3** de coordenada (EX: **531.962,9300** NY: **8.612.688,8259**), confrontando com **Lote 21**, daí deflete à esquerda no azimute de **234°42'01"** com uma distância de **6,81 m** do lado esquerdo até o vértice **4** de coordenada (EX: **531.957,3684** NY: **8.612.684,8881**), confrontando com **Lote 21**, daí deflete à direita no azimute de **315°14'00"** com uma distância de **5,29 m** ao fundo até o vértice **5** de coordenada (EX: **531.953,6438** NY: **8.612.688,6432**), confrontando com **Lote 36**, daí deflete à direita no azimute de **54°13'31"** com uma distância de **9,13 m** do lado direito até o vértice **6** de coordenada (EX: **531.961,0525** NY: **8.612.693,9815**), confrontando com **Lote 23**, daí deflete à direita no azimute de **59°05'32"** com uma distância de **16,00 m** do lado direito até o vértice **1** de coordenada (EX: **531.974,7840** NY: **8.612.702,2021**), confrontando com **Lote 23**.

Descrição Perimétrica

Pontos	Coordenadas X	Coordenadas Y	Azimute	Distância
001 002	531.977,5141	8.612.697,2089	151°19'56"	5,691 m
002 003	531.962,9300	8.612.688,8259	240°06'34"	16,822 m
003 004	531.957,3684	8.612.684,8881	234°42'01"	6,815 m
004 005	531.953,6438	8.612.688,6432	315°14'00"	5,289 m
005 006	531.961,0525	8.612.693,9815	54°13'31"	9,132 m
006 001	531.974,7840	8.612.702,2021	59°05'32"	16,004 m

Santo Amaro - Ba, Segunda-feira, 22 de Janeiro de 2024.

Fábio de Mello Lopes

Engenheiro Agrimensor

CREA:72566/D BA

ART: BA20230479011

Prefeitura Municipal de Santo Amaro

Memorial Descritivo

Quadra 70	Lote 23	Área Total: 224,76 metros ²	Perímetro: 70,33 metros
Beneficiário: Município de Santo Amaro			Município: Santo Amaro BA

O Lote de terreno sob nº 23, localizado no Bairro Candolândia, na quadra formada pela **Rua M, Beco do Funil, Rua C e Rua A**, localizado na esquina da Rua C, de formato irregular, abrangendo uma área de **224,76** (duzentos e vinte e quatro metros quadrados e setenta e seis decímetros quadrados) e um perímetro de **70,33 m**.

Para quem da Rua C olha para o lote 23 inicia-se a descrição no vértice **1** na coordenada (EX: **531.971,4957** NY: **8.612.708,9715**), no azimute de **154°05'30"** com uma distância de **7,53 m** de frente até o vértice **2** de coordenada (EX: **531.974,7840** NY: **8.612.702,2021**), confrontando com **Rua C**, daí deflete à direita no azimute de **239°05'32"** com uma distância de **16,00 m** do lado esquerdo até o vértice **3** de coordenada (EX: **531.961,0525** NY: **8.612.693,9815**), confrontando com **Lote 22**, daí deflete à esquerda no azimute de **234°13'31"** com uma distância de **9,13 m** do lado esquerdo até o vértice **4** de coordenada (EX: **531.953,6438** NY: **8.612.688,6432**), confrontando com **Lote 22**, daí deflete à direita no azimute de **320°17'46"** com uma distância de **5,99 m** ao fundo até o vértice **5** de coordenada (EX: **531.949,8180** NY: **8.612.693,2507**), confrontando com **Lote 35**, daí deflete à esquerda no azimute de **320°17'45"** com uma distância de **3,33 m** ao fundo até o vértice **6** de coordenada (EX: **531.947,6932** NY: **8.612.695,8097**), confrontando com **Lote 34**, daí deflete à direita no azimute de **320°17'46"** com uma distância de **0,95 m** ao fundo até o vértice **7** de coordenada (EX: **531.947,0875** NY: **8.612.696,5390**), confrontando com **Lote 33**, daí deflete à direita no azimute de **63°00'28"** com uma distância de **13,42 m** do lado direito até o vértice **8** de coordenada (EX: **531.959,0461** NY: **8.612.702,6302**), confrontando com **Área Remanescente**, daí deflete à direita no azimute de **63°00'28"** com uma distância de **12,97 m** do lado direito até o vértice **9** de coordenada (EX: **531.970,5992** NY: **8.612.708,5148**), confrontando com **Lote 24**, daí deflete à esquerda no azimute de **63°00'24"** com uma distância de **1,01 m** do lado direito até o vértice **1** de coordenada (EX: **531.971,4957** NY: **8.612.708,9715**), confrontando com **Rua C**.

Descrição Perimétrica

Pontos	Coordenadas X	Coordenadas Y	Azimute	Distância	
001	002	531.974,7840	8.612.702,2021	154°05'30"	7,526 m
002	003	531.961,0525	8.612.693,9815	239°05'32"	16,004 m
003	004	531.953,6438	8.612.688,6432	234°13'31"	9,132 m
004	005	531.949,8180	8.612.693,2507	320°17'46"	5,989 m
005	006	531.947,6932	8.612.695,8097	320°17'45"	3,326 m
006	007	531.947,0875	8.612.696,5390	320°17'46"	0,948 m
007	008	531.959,0461	8.612.702,6302	63°00'28"	13,420 m
008	009	531.970,5992	8.612.708,5148	63°00'28"	12,965 m
009	001	531.971,4957	8.612.708,9715	63°00'24"	1,006 m

Santo Amaro - Ba, Segunda-feira, 22 de Janeiro de 2024.



Fabio de Mello Lopes

Engenheiro Agrimensor

CREA:72566/D BA

ART: BA20230479011

Prefeitura Municipal de Santo Amaro

Memorial Descritivo

Quadra 70	Lote 24	Área Total: 126,33 metros ²	Perímetro: 56,49 metros
Beneficiário: Município de Santo Amaro			Município: Santo Amaro BA

O Lote de terreno sob nº 24, localizado no Bairro Candelândia, na quadra formada pela **Rua M, Beco do Funil, Rua C e Rua A**, de formato irregular, abrangendo uma área de **99,99** (noventa e nove metros quadrados e noventa e nove decímetros quadrados) e um perímetro de **41,49 m**.

Para quem da Rua C olha para o lote 24 inicia-se a descrição no vértice **1** na coordenada (EX: **531.967,7914** NY: **8.612.714,8985**), no azimute de **156°15'30"** com uma distância de **6,97 m** de frente até o vértice **2** de coordenada (EX: **531.970,5992** NY: **8.612.708,5148**), confrontando com **Rua C**, daí deflete à direita no azimute de **243°00'28"** com uma distância de **12,97 m** do lado esquerdo até o vértice **3** de coordenada (EX: **531.959,0461** NY: **8.612.702,6302**), confrontando com **Lote 23**, daí deflete à direita no azimute de **334°29'16"** com uma distância de **8,33 m** ao fundo até o vértice **4** de coordenada (EX: **531.955,4604** NY: **8.612.710,1437**), confrontando com **Área Remanescente**, daí deflete à direita no azimute de **68°54'49"** com uma distância de **13,22 m** do lado direito até o vértice **1** de coordenada (EX: **531.967,7914** NY: **8.612.714,8985**), confrontando com **Lote 25**.

Descrição Perimétrica

Pontos	Coordenadas X	Coordenadas Y	Azimute	Distância
001 002	531.970,5992	8.612.708,5148	156°15'30"	6,974 m
002 003	531.959,0461	8.612.702,6302	243°00'28"	12,965 m
003 004	531.955,4604	8.612.710,1437	334°29'16"	8,325 m
004 001	531.967,7914	8.612.714,8985	68°54'49"	13,216 m

Santo Amaro - Ba, Segunda-feira, 22 de Janeiro de 2024.

Fábio de Mello Lopes

Engenheiro Agrimensor

CREA: 72566/D BA

ART: BA20230479011

Prefeitura Municipal de Santo Amaro

Memorial Descritivo

Quadra 70	Lote 25	Área Total: 116,15 metros ²	Perímetro: 54,09 metros
Beneficiário: Município de Santo Amaro			Município: Santo Amaro BA

O Lote de terreno sob nº 25, localizado no Bairro Candelândia, na quadra formada pela **Rua M, Beco do Funil, Rua C e Rua A**, localizado na esquina da Rua C, de formato irregular, abrangendo uma área de **110,66** (cento e dez metros quadrados e sessenta e seis décimos quadrados) e um perímetro de **44,93 m**.

Para quem da Rua C olha para o lote 25 inicia-se a descrição no vértice **1** na coordenada (EX: **531.967,5275** NY: **8.612.722,2006**), no azimute de **164°27'21"** com uma distância de **6,97 m** de frente até o vértice **2** de coordenada (EX: **531.969,3949** NY: **8.612.715,4871**), confrontando com **Rua C**, daí deflete à direita no azimute de **249°50'32"** com uma distância de **1,71 m** do lado esquerdo até o vértice **3** de coordenada (EX: **531.967,7914** NY: **8.612.714,8985**), confrontando com **Rua C**, daí deflete à esquerda no azimute de **248°54'49"** com uma distância de **13,22 m** do lado esquerdo até o vértice **4** de coordenada (EX: **531.955,4604** NY: **8.612.710,1437**), confrontando com **Lote 24**, daí deflete à direita no azimute de **341°12'28"** com uma distância de **7,72 m** ao fundo até o vértice **5** de coordenada (EX: **531.952,9739** NY: **8.612.717,4509**), confrontando com **Área Remanescente**, daí deflete à direita no azimute de **71°55'31"** com uma distância de **14,27 m** do lado direito até o vértice **6** de coordenada (EX: **531.966,5425** NY: **8.612.721,8792**), confrontando com **Lote 26**, daí deflete à esquerda no azimute de **71°55'30"** com uma distância de **1,04 m** do lado direito até o vértice **1** de coordenada (EX: **531.967,5275** NY: **8.612.722,2006**), confrontando com **Rua C**.

Descrição Perimétrica

Pontos	Coordenadas X	Coordenadas Y	Azimute	Distância
001 002	531.969,3949	8.612.715,4871	164°27'21"	6,968 m
002 003	531.967,7914	8.612.714,8985	249°50'32"	1,708 m
003 004	531.955,4604	8.612.710,1437	248°54'49"	13,216 m
004 005	531.952,9739	8.612.717,4509	341°12'28"	7,719 m
005 006	531.966,5425	8.612.721,8792	71°55'31"	14,273 m
006 001	531.967,5275	8.612.722,2006	71°55'30"	1,036 m

Santo Amaro - Ba, Segunda-feira, 22 de Janeiro de 2024.

Fábio de Mello Lopes

Engenheiro Agrimensor

CREA:72566/D BA

ART: BA20230479011

Prefeitura Municipal de Santo Amaro

Memorial Descritivo

Quadra 70	Lote 26	Área Total: 89,79 metros ²	Perímetro: 41,13 metros
Beneficiário: Município de Santo Amaro			Município: Santo Amaro BA

O Lote de terreno sob nº 26, localizado no Bairro Candelândia, na quadra formada pela **Rua M, Beco do Funil, Rua C e Rua A**, localizado na esquina da Rua C, de formato irregular, abrangendo uma área de **89,79** (oitenta e nove metros quadrados e setenta e nove décimos quadrados) e um perímetro de **41,13 m**.

Para quem da Rua C olha para o lote 26 inicia-se a descrição no vértice **1** na coordenada (EX: **531.964,5998** NY: **8.612.728,0276**), no azimute de **162°27'53"** com uma distância de **6,45 m** de frente até o vértice **2** de coordenada (EX: **531.966,5425** NY: **8.612.721,8792**), confrontando com **Rua C**, daí deflete à direita no azimute de **251°55'31"** com uma distância de **14,27 m** do lado esquerdo até o vértice **3** de coordenada (EX: **531.952,9739** NY: **8.612.717,4509**), confrontando com **Lote 25**, daí deflete à direita no azimute de **342°33'56"** com uma distância de **6,14 m** ao fundo até o vértice **4** de coordenada (EX: **531.951,1345** NY: **8.612.723,3082**), confrontando com **Lote 27**, daí deflete à direita no azimute de **70°41'06"** com uma distância de **14,27 m** do lado direito até o vértice **1** de coordenada (EX: **531.964,5998** NY: **8.612.728,0276**), confrontando com **Beco do Funil**.

Descrição Perimétrica

Pontos	Coordenadas X	Coordenadas Y	Azimute	Distância
001 002	531.966,5425	8.612.721,8792	162°27'53"	6,448 m
002 003	531.952,9739	8.612.717,4509	251°55'31"	14,273 m
003 004	531.951,1345	8.612.723,3082	342°33'56"	6,139 m
004 001	531.964,5998	8.612.728,0276	70°41'06"	14,268 m

Santo Amaro - Ba, Segunda-feira, 22 de Janeiro de 2024.



Fábio de Mello Lopes

Engenheiro Agrimensor

CREA:72566/D BA

ART: BA20230479011

Prefeitura Municipal de Santo Amaro

Memorial Descritivo

Quadra 70	Lote 27	Área Total: 73,10 metros ²	Perímetro: 35,82 metros
Beneficiário: Município de Santo Amaro			Município: Santo Amaro BA

O Lote de terreno sob nº 27, localizado no Bairro Candelândia, na quadra formada pela **Rua M, Beco do Funil, Rua C e Rua A**, distante 14,27 m da esquina da Rua C, de formato irregular, abrangendo uma área de **73,10** (setenta e três metros quadrados e dez décimos quadrados) e um perímetro de **35,82 m**.

Para quem do Beco do Funil olha para o lote 27 inicia-se a descrição no vértice **1** na coordenada (EX: **531.940,0007** NY: **8.612.719,4058**), no azimute de **70°41'05"** com uma distância de **11,80 m** de frente até o vértice **2** de coordenada (EX: **531.951,1345** NY: **8.612.723,3082**), confrontando com **Beco do Funil**, daí deflete à direita no azimute de **162°33'56"** com uma distância de **6,14 m** do lado esquerdo até o vértice **3** de coordenada (EX: **531.952,9739** NY: **8.612.717,4509**), confrontando com **Lote 26**, daí deflete à direita no azimute de **249°01'03"** com uma distância de **11,41 m** ao fundo até o vértice **4** de coordenada (EX: **531.942,3226** NY: **8.612.713,3660**), confrontando com **Área Remanescente**, daí deflete à direita no azimute de **338°58'17"** com uma distância de **6,47 m** do lado direito até o vértice **1** de coordenada (EX: **531.940,0007** NY: **8.612.719,4058**), confrontando com **Lote 28**.

Descrição Perimétrica

Pontos	Coordenadas X	Coordenadas Y	Azimute	Distância
001 002	531.951,1345	8.612.723,3082	70°41'05"	11,798 m
002 003	531.952,9739	8.612.717,4509	162°33'56"	6,139 m
003 004	531.942,3226	8.612.713,3660	249°01'03"	11,408 m
004 001	531.940,0007	8.612.719,4058	338°58'17"	6,471 m

Santo Amaro - Ba, Segunda-feira, 22 de Janeiro de 2024.

Fábio de Mello Lopes

Engenheiro Agrimensor

CREA: 72566/D BA

ART: BA20230479011

Prefeitura Municipal de Santo Amaro

Memorial Descritivo

Quadra 70	Lote 28	Área Total: 33,23 metros ²	Perímetro: 23,20 metros
Beneficiário: Município de Santo Amaro			Município: Santo Amaro BA

O Lote de terreno sob nº 28, localizado no Bairro Candelândia, na quadra formada pela **Rua M, Beco do Funil, Rua C e Rua A**, distante 23,58 m da esquina da Rua M, de formato irregular, abrangendo uma área de **33,23** (trinta e três metros quadrados e vinte e três décimos quadrados) e um perímetro de **23,20 m**.

Para quem do Beco do Funil olha para o lote 28 inicia-se a descrição no vértice **1** na coordenada (EX: **531.935,3110** NY: **8.612.717,6312**), no azimute de **69°16'21"** com uma distância de **5,01 m** de frente até o vértice **2** de coordenada (EX: **531.940,0007** NY: **8.612.719,4058**), confrontando com **Beco do Funil**, daí deflete à direita no azimute de **158°58'17"** com uma distância de **6,47 m** do lado esquerdo até o vértice **3** de coordenada (EX: **531.942,3226** NY: **8.612.713,3660**), confrontando com **Lote 27**, daí deflete à direita no azimute de **249°54'00"** com uma distância de **5,30 m** ao fundo até o vértice **4** de coordenada (EX: **531.937,3444** NY: **8.612.711,5442**), confrontando com **Área Remanescente**, daí deflete à direita no azimute de **341°31'40"** com uma distância de **3,84 m** do lado direito até o vértice **5** de coordenada (EX: **531.936,1288** NY: **8.612.715,1832**), confrontando com **Lote 30**, daí deflete à direita no azimute de **341°31'41"** com uma distância de **2,58 m** do lado direito até o vértice **1** de coordenada (EX: **531.935,3110** NY: **8.612.717,6312**), confrontando com **Lote 29**.

Descrição Perimétrica

Pontos	Coordenadas X	Coordenadas Y	Azimute	Distância	
001	002	531.940,0007	8.612.719,4058	69°16'21"	5,014 m
002	003	531.942,3226	8.612.713,3660	158°58'17"	6,471 m
003	004	531.937,3444	8.612.711,5442	249°54'00"	5,301 m
004	005	531.936,1288	8.612.715,1832	341°31'40"	3,837 m
005	001	531.935,3110	8.612.717,6312	341°31'41"	2,581 m

Santo Amaro - Ba, Segunda-feira, 22 de Janeiro de 2024.



Fábio de Mello Lopes

Engenheiro Agrimensor

CREA: 72566/D BA

ART: BA20230479011

Prefeitura Municipal de Santo Amaro

Memorial Descritivo

Quadra 70	Lote 29	Área Total: 99,14 metros ²	Perímetro: 53,30 metros
Beneficiário: Município de Santo Amaro			Município: Santo Amaro BA

O Lote de terreno sob nº 29, localizado no Bairro Candelândia, na quadra formada pela **Rua M, Beco do Funil, Rua C e Rua A**, localizado na esquina da Rua M, de formato irregular, abrangendo uma área de **99,14** (noventa e nove metros quadrados e quatorze décimos quadrados) e um perímetro de **53,30 m**.

Para quem da Rua M olha para o lote 29 inicia-se a descrição no vértice **1** na coordenada (EX: **531.917,0315** NY: **8.612.703,4657**), no azimute de **325°14'17"** com uma distância de **4,73 m** de frente até o vértice **2** de coordenada (EX: **531.914,3367** NY: **8.612.707,3485**), confrontando com **Rua M**, daí deflete à direita no azimute de **58°19'17"** com uma distância de **15,23 m** do lado esquerdo até o vértice **3** de coordenada (EX: **531.927,2991** NY: **8.612.715,3475**), confrontando com **Beco do Funil**, daí deflete à direita no azimute de **75°43'15"** com uma distância de **7,09 m** do lado esquerdo até o vértice **4** de coordenada (EX: **531.934,1680** NY: **8.612.717,0957**), confrontando com **Beco do Funil**, daí deflete à esquerda no azimute de **64°53'55"** com uma distância de **1,26 m** do lado esquerdo até o vértice **5** de coordenada (EX: **531.935,3110** NY: **8.612.717,6312**), confrontando com **Beco do Funil**, daí deflete à direita no azimute de **161°31'41"** com uma distância de **2,58 m** ao fundo até o vértice **6** de coordenada (EX: **531.936,1288** NY: **8.612.715,1832**), confrontando com **Lote 28**, daí deflete à direita no azimute de **238°28'04"** com uma distância de **22,41 m** do lado direito até o vértice **1** de coordenada (EX: **531.917,0315** NY: **8.612.703,4657**), confrontando com **Lote 30**.

Descrição Perimétrica

Pontos	Coordenadas X	Coordenadas Y	Azimute	Distância	
001	002	531.914,3367	8.612.707,3485	325°14'17"	4,726 m
002	003	531.927,2991	8.612.715,3475	58°19'17"	15,232 m
003	004	531.934,1680	8.612.717,0957	75°43'15"	7,088 m
004	005	531.935,3110	8.612.717,6312	64°53'55"	1,262 m
005	006	531.936,1288	8.612.715,1832	161°31'41"	2,581 m
006	001	531.917,0315	8.612.703,4657	238°28'04"	22,406 m

Santo Amaro - Ba, Segunda-feira, 22 de Janeiro de 2024.



Fabio de Mello Lopes

Engenheiro Agrimensor

CREA: 72566/D BA

ART: BA20230479011

Prefeitura Municipal de Santo Amaro

Memorial Descritivo

Quadra 70	Lote 30	Área Total: 136,84 metros ²	Perímetro: 56,72 metros
Beneficiário: Município de Santo Amaro			Município: Santo Amaro BA

O Lote de terreno sob nº 30, localizado no Bairro Candelândia, na quadra formada pela **Rua M, Beco do Funil, Rua C e Rua A**, localizado na esquina da Rua M, de formato irregular, abrangendo uma área de **136,84** (cento e trinta e seis metros quadrados e oitenta e quatro decímetros quadrados) e um perímetro de **56,72 m**.

Para quem da Rua M olha para o lote 30 inicia-se a descrição no vértice **1** na coordenada (EX: **531.920,3079** NY: **8.612.698,0909**), no azimute de **326°30'29"** com uma distância de **6,25 m** de frente até o vértice **2** de coordenada (EX: **531.916,8590** NY: **8.612.703,3033**), confrontando com **Rua M**, daí deflete à direita no azimute de **46°44'29"** com uma distância de **0,24 m** do lado esquerdo até o vértice **3** de coordenada (EX: **531.917,0315** NY: **8.612.703,4657**), confrontando com **Rua M**, daí deflete à direita no azimute de **58°28'04"** com uma distância de **22,41 m** do lado esquerdo até o vértice **4** de coordenada (EX: **531.936,1288** NY: **8.612.715,1832**), confrontando com **Lote 29**, daí deflete à direita no azimute de **161°31'40"** com uma distância de **3,84 m** ao fundo até o vértice **5** de coordenada (EX: **531.937,3444** NY: **8.612.711,5442**), confrontando com **Lote 28**, daí deflete à direita no azimute de **163°15'47"** com uma distância de **3,19 m** ao fundo até o vértice **6** de coordenada (EX: **531.938,2631** NY: **8.612.708,4894**), confrontando com **Área Remanescente**, daí deflete à direita no azimute de **245°40'54"** com uma distância de **5,56 m** do lado direito até o vértice **7** de coordenada (EX: **531.933,1987** NY: **8.612.706,2008**), confrontando com **Lote 31**, daí deflete à esquerda no azimute de **237°49'30"** com uma distância de **14,21 m** do lado direito até o vértice **8** de coordenada (EX: **531.921,1752** NY: **8.612.698,6365**), confrontando com **Lote 31**, daí deflete à direita no azimute de **237°49'30"** com uma distância de **1,02 m** do lado direito até o vértice **1** de coordenada (EX: **531.920,3079** NY: **8.612.698,0909**), confrontando com **Rua M**.

Descrição Perimétrica

Pontos	Coordenadas X	Coordenadas Y	Azimute	Distância
001 002	531.916,8590	8.612.703,3033	326°30'29"	6,250 m
002 003	531.917,0315	8.612.703,4657	46°44'29"	0,237 m
003 004	531.936,1288	8.612.715,1832	58°28'04"	22,406 m
004 005	531.937,3444	8.612.711,5442	161°31'40"	3,837 m
005 006	531.938,2631	8.612.708,4894	163°15'47"	3,190 m
006 007	531.933,1987	8.612.706,2008	245°40'54"	5,557 m
007 008	531.921,1752	8.612.698,6365	237°49'30"	14,205 m
008 001	531.920,3079	8.612.698,0909	237°49'30"	1,025 m

Santo Amaro - Ba, Segunda-feira, 22 de Janeiro de 2024.



Fábio de Mello Lopes

Engenheiro Agrimensor

CREA:72566/D BA

ART: BA20230479011

Prefeitura Municipal de Santo Amaro

Memorial Descritivo

Quadra 70	Lote 31	Área Total: 146,59 metros ²	Perímetro: 53,94 metros
Beneficiário: Município de Santo Amaro			Município: Santo Amaro BA

O Lote de terreno sob nº 31, localizado no Bairro Candolândia, na quadra formada pela **Rua M, Beco do Funil, Rua C e Rua A**, localizado na esquina da Rua M, de formato irregular, abrangendo uma área de **146,59** (cento e quarenta e seis metros quadrados e cinquenta e nove decímetros quadrados) e um perímetro de **53,94 m**.

Para quem da Rua M olha para o lote 31 inicia-se a descrição no vértice **1** na coordenada (EX: **531.925,9118** NY: **8.612.692,2156**), no azimute de **323°35'03"** com uma distância de **7,98 m** de frente até o vértice **2** de coordenada (EX: **531.921,1752** NY: **8.612.698,6365**), confrontando com **Rua M**, daí deflete à direita no azimute de **57°49'30"** com uma distância de **14,21 m** do lado esquerdo até o vértice **3** de coordenada (EX: **531.933,1987** NY: **8.612.706,2008**), confrontando com **Lote 30**, daí deflete à direita no azimute de **65°40'54"** com uma distância de **5,56 m** do lado esquerdo até o vértice **4** de coordenada (EX: **531.938,2631** NY: **8.612.708,4894**), confrontando com **Lote 30**, daí deflete à direita no azimute de **141°51'11"** com uma distância de **6,38 m** ao fundo até o vértice **5** de coordenada (EX: **531.942,2008** NY: **8.612.703,4758**), confrontando com **Área Remanescente**, daí deflete à direita no azimute de **235°20'41"** com uma distância de **18,96 m** do lado direito até o vértice **6** de coordenada (EX: **531.926,6074** NY: **8.612.692,6964**), confrontando com **Lote 32**, daí deflete à esquerda no azimute de **235°20'41"** com uma distância de **0,85 m** do lado direito até o vértice **1** de coordenada (EX: **531.925,9118** NY: **8.612.692,2156**), confrontando com **Rua M**.

Descrição Perimétrica

Pontos	Coordenadas X	Coordenadas Y	Azimute	Distância
001 002	531.921,1752	8.612.698,6365	323°35'03"	7,979 m
002 003	531.933,1987	8.612.706,2008	57°49'30"	14,205 m
003 004	531.938,2631	8.612.708,4894	65°40'54"	5,557 m
004 005	531.942,2008	8.612.703,4758	141°51'11"	6,375 m
005 006	531.926,6074	8.612.692,6964	235°20'41"	18,957 m
006 001	531.925,9118	8.612.692,2156	235°20'41"	0,846 m

Santo Amaro - Ba, Segunda-feira, 22 de Janeiro de 2024.



Fábio de Mello Lopes

Engenheiro Agrimensor

CREA:72566/D BA

ART: BA20230479011

Prefeitura Municipal de Santo Amaro

Memorial Descritivo

Quadra 70	Lote 32	Área Total: 107,48 metros ²	Perímetro: 49,19 metros
Beneficiário: Município de Santo Amaro			Município: Santo Amaro BA

O Lote de terreno sob nº 32, localizado no Bairro Candelândia, na quadra formada pela **Rua M, Beco do Funil, Rua C e Rua A**, localizado na esquina da Rua M, de formato irregular, abrangendo uma área de **107,48** (cento e sete metros quadrados e quarenta e oito décimos quadrados) e um perímetro de **49,19 m**.

Para quem da Rua M olha para o lote 32 inicia-se a descrição no vértice **1** na coordenada (EX: **531.930,1642** NY: **8.612.687,9784**), no azimute de **322°59'17"** com uma distância de **5,91 m** de frente até o vértice **2** de coordenada (EX: **531.926,6074** NY: **8.612.692,6964**), confrontando com **Rua M**, daí deflete à direita no azimute de **55°20'41"** com uma distância de **18,96 m** do lado esquerdo até o vértice **3** de coordenada (EX: **531.942,2008** NY: **8.612.703,4758**), confrontando com **Lote 31**, daí deflete à direita no azimute de **143°56'56"** com uma distância de **5,47 m** ao fundo até o vértice **4** de coordenada (EX: **531.945,4181** NY: **8.612.699,0560**), confrontando com **Área Remanescente**, daí deflete à direita no azimute de **234°00'44"** com uma distância de **18,33 m** do lado direito até o vértice **5** de coordenada (EX: **531.930,5887** NY: **8.612.688,2867**), confrontando com **Lote 33**, daí deflete à esquerda no azimute de **234°00'33"** com uma distância de **0,52 m** do lado direito até o vértice **1** de coordenada (EX: **531.930,1642** NY: **8.612.687,9784**), confrontando com **Rua M**.

Descrição Perimétrica

Pontos	Coordenadas X	Coordenadas Y	Azimute	Distância
001 002	531.926,6074	8.612.692,6964	322°59'17"	5,909 m
002 003	531.942,2008	8.612.703,4758	55°20'41"	18,957 m
003 004	531.945,4181	8.612.699,0560	143°56'56"	5,467 m
004 005	531.930,5887	8.612.688,2867	234°00'44"	18,327 m
005 001	531.930,1642	8.612.687,9784	234°00'33"	0,525 m

Santo Amaro - Ba, Segunda-feira, 22 de Janeiro de 2024.



Fábio de Mello Lopes

Engenheiro Agrimensor

CREA: 72566/D BA
ART: BA20230479011

Prefeitura Municipal de Santo Amaro

Memorial Descritivo

Quadra 70	Lote 33	Área Total: 79,16 metros ²	Perímetro: 45,46 metros
Beneficiário: Município de Santo Amaro			Município: Santo Amaro BA

O Lote de terreno sob nº 33, localizado no Bairro Candolândia, na quadra formada pela **Rua M, Beco do Funil, Rua C e Rua A**, distante 0,52 m da esquina da Rua M, de formato irregular, abrangendo uma área de **79,16** (setenta e nove metros quadrados e dezesseis decímetros quadrados) e um perímetro de **45,46 m**.

Para quem da Rua M olha para o lote 33 inicia-se a descrição no vértice **1** na coordenada (EX: **531.933,4423** NY: **8.612.684,3451**), no azimute de **324°05'45"** com uma distância de **4,87 m** de frente até o vértice **2** de coordenada (EX: **531.930,5887** NY: **8.612.688,2867**), confrontando com **Rua M**, daí deflete à direita no azimute de **54°00'44"** com uma distância de **18,33 m** do lado esquerdo até o vértice **3** de coordenada (EX: **531.945,4181** NY: **8.612.699,0560**), confrontando com **Lote 32**, daí deflete à direita no azimute de **146°26'38"** com uma distância de **3,02 m** ao fundo até o vértice **4** de coordenada (EX: **531.947,0875** NY: **8.612.696,5390**), confrontando com **Área Remanescente**, daí deflete à esquerda no azimute de **140°17'46"** com uma distância de **0,95 m** ao fundo até o vértice **5** de coordenada (EX: **531.947,6932** NY: **8.612.695,8097**), confrontando com **Lote 23**, daí deflete à direita no azimute de **232°46'52"** com uma distância de **5,67 m** do lado direito até o vértice **6** de coordenada (EX: **531.943,1751** NY: **8.612.692,3780**), confrontando com **Lote 34**, daí deflete à esquerda no azimute de **230°27'57"** com uma distância de **12,62 m** do lado direito até o vértice **1** de coordenada (EX: **531.933,4423** NY: **8.612.684,3451**), confrontando com **Lote 34**.

Descrição Perimétrica

Pontos	Coordenadas X	Coordenadas Y	Azimute	Distância
001 002	531.930,5887	8.612.688,2867	324°05'45"	4,866 m
002 003	531.945,4181	8.612.699,0560	54°00'44"	18,327 m
003 004	531.947,0875	8.612.696,5390	146°26'38"	3,020 m
004 005	531.947,6932	8.612.695,8097	140°17'46"	0,948 m
005 006	531.943,1751	8.612.692,3780	232°46'52"	5,674 m
006 001	531.933,4423	8.612.684,3451	230°27'57"	12,620 m

Santo Amaro - Ba, Segunda-feira, 22 de Janeiro de 2024.



Fábio de Mello Lopes

Engenheiro Agrimensor

CREA:72566/D BA

ART: BA20230479011

Prefeitura Municipal de Santo Amaro

Memorial Descritivo

Quadra 70	Lote 34	Área Total: 87,45 metros ²	Perímetro: 46,02 metros
Beneficiário: Município de Santo Amaro			Município: Santo Amaro BA

O Lote de terreno sob nº 34, localizado no Bairro Candelândia, na quadra formada pela **Rua M, Beco do Funil, Rua C e Rua A**, distante 5,37 m da esquina da Rua M, de formato irregular, abrangendo uma área de **87,45** (oitenta e sete metros quadrados e quarenta e cinco decímetros quadrados) e um perímetro de **46,02 m**.

Para quem da Rua M olha para o lote 34 inicia-se a descrição no vértice **1** na coordenada (EX: **531.937,4917** NY: **8.612.679,7578**), no azimute de **318°33'50"** com uma distância de **6,12 m** de frente até o vértice **2** de coordenada (EX: **531.933,4423** NY: **8.612.684,3451**), confrontando com **Rua M**, daí deflete à direita no azimute de **50°27'57"** com uma distância de **12,62 m** do lado esquerdo até o vértice **3** de coordenada (EX: **531.943,1751** NY: **8.612.692,3780**), confrontando com **Lote 33**, daí deflete à direita no azimute de **52°46'52"** com uma distância de **5,67 m** do lado esquerdo até o vértice **4** de coordenada (EX: **531.947,6932** NY: **8.612.695,8097**), confrontando com **Lote 33**, daí deflete à direita no azimute de **140°17'45"** com uma distância de **3,33 m** ao fundo até o vértice **5** de coordenada (EX: **531.949,8180** NY: **8.612.693,2507**), confrontando com **Lote 23**, daí deflete à direita no azimute de **222°24'46"** com uma distância de **18,28 m** do lado direito até o vértice **1** de coordenada (EX: **531.937,4917** NY: **8.612.679,7578**), confrontando com **Lote 35**.

Descrição Perimétrica

Pontos	Coordenadas X	Coordenadas Y	Azimute	Distância	
001	002	531.933,4423	8.612.684,3451	318°33'50"	6,119 m
002	003	531.943,1751	8.612.692,3780	50°27'57"	12,620 m
003	004	531.947,6932	8.612.695,8097	52°46'52"	5,674 m
004	005	531.949,8180	8.612.693,2507	140°17'45"	3,326 m
005	001	531.937,4917	8.612.679,7578	222°24'46"	18,276 m

Santo Amaro - Ba, Segunda-feira, 22 de Janeiro de 2024.



Fábio de Mello Lopes

Engenheiro Agrimensor

CREA: 72566/D BA

ART: BA20230479011

Prefeitura Municipal de Santo Amaro

Memorial Descritivo

Quadra 70	Lote 35	Área Total: 101,36 metros ²	Perímetro: 47,20 metros
Beneficiário: Município de Santo Amaro			Município: Santo Amaro BA

O Lote de terreno sob nº 35, localizado no Bairro Candelândia, na quadra formada pela **Rua M, Beco do Funil, Rua C e Rua A**, localizado na esquina da Rua M, de formato irregular, abrangendo uma área de **101,36** (cento e um metros quadrados e trinta e seis décimos quadrados) e um perímetro de **47,20 m**.

Para quem da Rua M olha para o lote 35 inicia-se a descrição no vértice **1** na coordenada (EX: **531.941,3889** NY: **8.612.676,0636**), no azimute de **313°28'07"** com uma distância de **5,37 m** de frente até o vértice **2** de coordenada (EX: **531.937,4917** NY: **8.612.679,7578**), confrontando com **Rua M**, daí deflete à direita no azimute de **42°24'46"** com uma distância de **18,28 m** do lado esquerdo até o vértice **3** de coordenada (EX: **531.949,8180** NY: **8.612.693,2507**), confrontando com **Lote 34**, daí deflete à direita no azimute de **140°17'46"** com uma distância de **5,99 m** ao fundo até o vértice **4** de coordenada (EX: **531.953,6438** NY: **8.612.688,6432**), confrontando com **Lote 23**, daí deflete à direita no azimute de **224°15'03"** com uma distância de **15,44 m** do lado direito até o vértice **5** de coordenada (EX: **531.942,8706** NY: **8.612.677,5845**), confrontando com **Lote 36**, daí deflete à esquerda no azimute de **224°15'03"** com uma distância de **2,12 m** do lado direito até o vértice **1** de coordenada (EX: **531.941,3889** NY: **8.612.676,0636**), confrontando com **Rua M (Rua do Funil)**.

Descrição Perimétrica

Pontos	Coordenadas X	Coordenadas Y	Azimute	Distância	
001	002	531.937,4917	8.612.679,7578	313°28'07"	5,370 m
002	003	531.949,8180	8.612.693,2507	42°24'46"	18,276 m
003	004	531.953,6438	8.612.688,6432	140°17'46"	5,989 m
004	005	531.942,8706	8.612.677,5845	224°15'03"	15,439 m
005	001	531.941,3889	8.612.676,0636	224°15'03"	2,123 m

Santo Amaro - Ba, Segunda-feira, 22 de Janeiro de 2024.

Fábio de Mello Lopes

Engenheiro Agrimensor

CREA: 72566/D BA

ART: BA20230479011

Prefeitura Municipal de Santo Amaro

Memorial Descritivo

Quadra 70	Lote 36	Área Total: 80,38 metros ²	Perímetro: 41,43 metros
Beneficiário: Município de Santo Amaro			Município: Santo Amaro BA

O Lote de terreno sob nº 36, localizado no Bairro Candelândia, na quadra formada pela **Rua M, Beco do Funil, Rua C e Rua A**, distante 2,12 m da esquina da Rua M, de formato irregular, abrangendo uma área de **80,38** (oitenta metros quadrados e trinta e oito décimos quadrados) e um perímetro de **41,43 m**.

Para quem da Rua M olha para o lote 36 inicia-se a descrição no vértice **1** na coordenada (EX: **531.946,2904** NY: **8.612.673,8499**), no azimute de **317°31'08"** com uma distância de **5,06 m** de frente até o vértice **2** de coordenada (EX: **531.942,8706** NY: **8.612.677,5845**), confrontando com **Rua M**, daí deflete à direita no azimute de **44°15'03"** com uma distância de **15,44 m** do lado esquerdo até o vértice **3** de coordenada (EX: **531.953,6438** NY: **8.612.688,6432**), confrontando com **Lote 35**, daí deflete à direita no azimute de **135°14'00"** com uma distância de **5,29 m** ao fundo até o vértice **4** de coordenada (EX: **531.957,3684** NY: **8.612.684,8881**), confrontando com **Lote 22**, daí deflete à direita no azimute de **225°06'11"** com uma distância de **15,64 m** do lado direito até o vértice **1** de coordenada (EX: **531.946,2904** NY: **8.612.673,8499**), confrontando com **Lote 37**.

Descrição Perimétrica

Pontos	Coordenadas X	Coordenadas Y	Azimute	Distância
001 002	531.942,8706	8.612.677,5845	317°31'08"	5,064 m
002 003	531.953,6438	8.612.688,6432	44°15'03"	15,439 m
003 004	531.957,3684	8.612.684,8881	135°14'00"	5,289 m
004 001	531.946,2904	8.612.673,8499	225°06'11"	15,639 m

Santo Amaro - Ba, Segunda-feira, 22 de Janeiro de 2024.

Fábio de Mello Lopes

Engenheiro Agrimensor

CREA:72566/D BA

ART: BA20230479011

Prefeitura Municipal de Santo Amaro

Memorial Descritivo

Quadra 70	Lote 37	Área Total: 110,69 metros ²	Perímetro: 51,24 metros
Beneficiário: Município de Santo Amaro			Município: Santo Amaro BA

O Lote de terreno sob nº 37, localizado no Bairro Candelândia, na quadra formada pela **Rua M, Beco do Funil, Rua C e Rua A**, localizado na esquina da Rua M, de formato irregular, abrangendo uma área de **110,69** (cento e dez metros quadrados e sessenta e nove décimos quadrados) e um perímetro de **51,24 m**.

Para quem da Rua M olha para o lote 37 inicia-se a descrição no vértice **1** na coordenada (EX: **531.946,3822** NY: **8.612.667,3456**), no azimute de **318°35'48"** com uma distância de **5,03 m** de frente até o vértice **2** de coordenada (EX: **531.943,0534** NY: **8.612.671,1210**), confrontando com **Rua M**, daí deflete à direita no azimute de **49°52'09"** com uma distância de **4,23 m** do lado esquerdo até o vértice **3** de coordenada (EX: **531.946,2904** NY: **8.612.673,8499**), confrontando com **Rua M**, daí deflete à esquerda no azimute de **45°06'11"** com uma distância de **15,64 m** do lado esquerdo até o vértice **4** de coordenada (EX: **531.957,3684** NY: **8.612.684,8881**), confrontando com **Lote 36**, daí deflete à direita no azimute de **136°43'36"** com uma distância de **5,48 m** ao fundo até o vértice **5** de coordenada (EX: **531.961,1235** NY: **8.612.680,8995**), confrontando com **Lote 21**, daí deflete à direita no azimute de **140°42'21"** com uma distância de **0,87 m** ao fundo até o vértice **6** de coordenada (EX: **531.961,6723** NY: **8.612.680,2289**), confrontando com **Lote 20**, daí deflete à direita no azimute de **229°52'58"** com uma distância de **17,56 m** do lado direito até o vértice **7** de coordenada (EX: **531.948,2441** NY: **8.612.668,9145**), confrontando com **Lote 38**, daí deflete à esquerda no azimute de **229°52'57"** com uma distância de **2,43 m** do lado direito até o vértice **1** de coordenada (EX: **531.946,3822** NY: **8.612.667,3456**), confrontando com **Rua M**.

Descrição Perimétrica

Pontos	Coordenadas X	Coordenadas Y	Azimute	Distância
001 002	531.943,0534	8.612.671,1210	318°35'48"	5,033 m
002 003	531.946,2904	8.612.673,8499	49°52'09"	4,234 m
003 004	531.957,3684	8.612.684,8881	45°06'11"	15,639 m
004 005	531.961,1235	8.612.680,8995	136°43'36"	5,478 m
005 006	531.961,6723	8.612.680,2289	140°42'21"	0,867 m
006 007	531.948,2441	8.612.668,9145	229°52'58"	17,559 m
007 001	531.946,3822	8.612.667,3456	229°52'57"	2,435 m

Santo Amaro - Ba, Segunda-feira, 22 de Janeiro de 2024.



Fábio de Mello Lopes

Engenheiro Agrimensor

CREA:72566/D BA

ART: BA20230479011

Prefeitura Municipal de Santo Amaro

Memorial Descritivo

Quadra 70	Lote 38	Área Total: 57,12 metros ²	Perímetro: 41,57 metros
Beneficiário: Município de Santo Amaro			Município: Santo Amaro BA

O Lote de terreno sob nº 38, localizado no Bairro Candelândia, na quadra formada pela **Rua M, Beco do Funil, Rua C e Rua A**, distante 1,89 m da esquina da Rua M, de formato irregular, abrangendo uma área de **57,12** (cinquenta e sete metros quadrados e doze décimos quadrados) e um perímetro de **41,57 m**.

Para quem da Rua M olha para o lote 38 inicia-se a descrição no vértice **1** na coordenada (EX: **531.950,5331** NY: **8.612.666,2496**), no azimute de **319°20'21"** com uma distância de **3,51 m** de frente até o vértice **2** de coordenada (EX: **531.948,2441** NY: **8.612.668,9145**), confrontando com **Rua M**, daí deflete à direita no azimute de **49°52'58"** com uma distância de **17,56 m** do lado esquerdo até o vértice **3** de coordenada (EX: **531.961,6723** NY: **8.612.680,2289**), confrontando com **Lote 37**, daí deflete à direita no azimute de **140°42'18"** com uma distância de **3,01 m** ao fundo até o vértice **4** de coordenada (EX: **531.963,5769** NY: **8.612.677,9016**), confrontando com **Lote 20**, daí deflete à direita no azimute de **228°13'32"** com uma distância de **17,49 m** do lado direito até o vértice **1** de coordenada (EX: **531.950,5331** NY: **8.612.666,2496**), confrontando com **Lote 39**..

Descrição Perimétrica

Pontos	Coordenadas X	Coordenadas Y	Azimute	Distância	
001	002	531.948,2441	8.612.668,9145	319°20'21"	3,513 m
002	003	531.961,6723	8.612.680,2289	49°52'58"	17,559 m
003	004	531.963,5769	8.612.677,9016	140°42'18"	3,007 m
004	001	531.950,5331	8.612.666,2496	228°13'32"	17,490 m

Santo Amaro - Ba, Segunda-feira, 22 de Janeiro de 2024.

Fábio de Mello Lopes

Engenheiro Agrimensor

CREA:72566/D BA

ART: BA20230479011

Prefeitura Municipal de Santo Amaro

Memorial Descritivo

Quadra 70	Lote 39	Área Total: 128,78 metros ²	Perímetro: 51,96 metros
Beneficiário: Município de Santo Amaro			Município: Santo Amaro BA

O Lote de terreno sob nº 39, localizado no Bairro Candolândia, na quadra formada pela **Rua M, Beco do Funil, Rua C e Rua A**, localizado na esquina da Rua M, de formato irregular, abrangendo uma área de **128,78** (cento e vinte e oito metros quadrados e setenta e oito decímetros quadrados) e um perímetro de **51,96 m**.

Para quem da Rua M olha para o lote 39 inicia-se a descrição no vértice **1** na coordenada (EX: **531.953,1160** NY: **8.612.660,3277**), no azimute de **319°26'42"** com uma distância de **6,16 m** de frente até o vértice **2** de coordenada (EX: **531.949,1123** NY: **8.612.665,0063**), confrontando com **Rua M**, daí deflete à direita no azimute de **48°48'51"** com uma distância de **1,89 m** do lado esquerdo até o vértice **3** de coordenada (EX: **531.950,5331** NY: **8.612.666,2496**), confrontando com **Rua M**, daí deflete à esquerda no azimute de **48°13'32"** com uma distância de **17,49 m** do lado esquerdo até o vértice **4** de coordenada (EX: **531.963,5769** NY: **8.612.677,9016**), confrontando com **Lote 38**, daí deflete à direita no azimute de **140°42'17"** com uma distância de **1,69 m** ao fundo até o vértice **5** de coordenada (EX: **531.964,6503** NY: **8.612.676,5899**), confrontando com **Lote 20**, daí deflete à direita no azimute de **142°17'48"** com uma distância de **5,65 m** ao fundo até o vértice **6** de coordenada (EX: **531.968,1080** NY: **8.612.672,1167**), confrontando com **Lote 19**, daí deflete à esquerda no azimute de **0°00'00"** com uma distância de **0,00 m** ao fundo até o vértice **7** de coordenada (EX: **531.968,1080** NY: **8.612.672,1167**), confrontando com **Lote 19**, daí deflete à direita no azimute de **237°20'44"** com uma distância de **0,99 m** do lado direito até o vértice **8** de coordenada (EX: **531.967,2755** NY: **8.612.671,5831**), confrontando com **Lote 18**, daí deflete à esquerda no azimute de **231°31'07"** com uma distância de **18,09 m** do lado direito até o vértice **1** de coordenada (EX: **531.953,1160** NY: **8.612.660,3277**), confrontando com **Lote 40**.

Descrição Perimétrica

Pontos	Coordenadas X	Coordenadas Y	Azimute	Distância
001 002	531.949,1123	8.612.665,0063	319°26'41"	6,158 m
002 003	531.950,5331	8.612.666,2496	48°48'42"	1,888 m
003 004	531.963,5769	8.612.677,9016	48°13'32"	17,490 m
004 005	531.964,6503	8.612.676,5899	140°42'20"	1,695 m
005 006	531.968,1080	8.612.672,1167	142°17'48"	5,654 m
006 007	531.967,2755	8.612.671,5831	237°20'30"	0,989 m
007 001	531.953,1160	8.612.660,3277	231°31'08"	18,088 m

Santo Amaro - Ba, Segunda-feira, 22 de Janeiro de 2024.


Fábio de Mello Lopes

Engenheiro Agrimensor
CREA:72566/D BA
ART: BA20230479011

Prefeitura Municipal de Santo Amaro

Memorial Descritivo

Quadra 70	Lote 40	Área Total: 102,05 metros ²	Perímetro: 47,58 metros
Beneficiário: Município de Santo Amaro			Município: Santo Amaro BA

O Lote de terreno sob nº 40, localizado no Bairro Candelândia, na quadra formada pela **Rua M, Beco do Funil, Rua C e Rua A**, distante 6,16 m da esquina da Rua M, de formato irregular, abrangendo uma área de **102,05** (cento e dois metros quadrados e cinco décimos quadrados) e um perímetro de **47,58 m**.

Para quem da Rua M olha para o lote 40 inicia-se a descrição no vértice **1** na coordenada (EX: **531.957,1959** NY: **8.612.655,4562**), no azimute de **320°03'14"** com uma distância de **6,35 m** de frente até o vértice **2** de coordenada (EX: **531.953,1160** NY: **8.612.660,3277**), confrontando com **Rua M**, daí deflete à direita no azimute de **51°31'07"** com uma distância de **18,09 m** do lado esquerdo até o vértice **3** de coordenada (EX: **531.967,2755** NY: **8.612.671,5831**), confrontando com **Lote 39**, daí deflete à direita no azimute de **138°23'51"** com uma distância de **4,89 m** ao fundo até o vértice **4** de coordenada (EX: **531.970,5217** NY: **8.612.667,9271**), confrontando com **Lote 18**, daí deflete à direita no azimute de **226°53'52"** com uma distância de **18,25 m** do lado direito até o vértice **1** de coordenada (EX: **531.957,1959** NY: **8.612.655,4562**), confrontando com **Lote 41**.

Descrição Perimétrica

Pontos	Coordenadas X	Coordenadas Y	Azimute	Distância
001 002	531.953,1160	8.612.660,3277	320°03'14"	6,354 m
002 003	531.967,2755	8.612.671,5831	51°31'07"	18,088 m
003 004	531.970,5217	8.612.667,9271	138°23'51"	4,889 m
004 001	531.957,1959	8.612.655,4562	226°53'52"	18,251 m

Santo Amaro - Ba, Segunda-feira, 22 de Janeiro de 2024.



Fábio de Mello Lopes

Engenheiro Agrimensor

CREA:72566/D BA

ART: BA20230479011

Prefeitura Municipal de Santo Amaro

Memorial Descritivo

Quadra 70	Lote 41	Área Total: 133,28 metros ²	Perímetro: 52,07 metros
Beneficiário: Município de Santo Amaro			Município: Santo Amaro BA

O Lote de terreno sob nº 41, localizado no Bairro Candelândia, na quadra formada pela **Rua M, Beco do Funil, Rua C e Rua A**, localizado na esquina da Rua M, de formato irregular, abrangendo uma área de **133,28** (cento e trinta e três metros quadrados e vinte e oito décimos quadrados) e um perímetro de **52,07 m**.

Para quem da Rua M olha para o lote 41 inicia-se a descrição no vértice **1** na coordenada (EX: **531.961,8847** NY: **8.612.649,9834**), no azimute de **319°24'43"** com uma distância de **7,21 m** de frente até o vértice **2** de coordenada (EX: **531.957,1959** NY: **8.612.655,4562**), confrontando com **Rua M**, daí deflete à direita no azimute de **46°53'52"** com uma distância de **18,25 m** do lado esquerdo até o vértice **3** de coordenada (EX: **531.970,5217** NY: **8.612.667,9271**), confrontando com **Lote 40**, daí deflete à direita no azimute de **138°23'55"** com uma distância de **0,60 m** ao fundo até o vértice **4** de coordenada (EX: **531.970,9201** NY: **8.612.667,4784**), confrontando com **Lote 18**, daí deflete à direita no azimute de **140°21'47"** com uma distância de **6,28 m** ao fundo até o vértice **5** de coordenada (EX: **531.974,9255** NY: **8.612.662,6430**), confrontando com **Lote 17**, daí deflete à direita no azimute de **233°54'00"** com uma distância de **3,29 m** do lado direito até o vértice **6** de coordenada (EX: **531.972,2635** NY: **8.612.660,7019**), confrontando com **Lote 42**, daí deflete à esquerda no azimute de **132°58'39"** com uma distância de **1,42 m** do lado direito até o vértice **7** de coordenada (EX: **531.973,3022** NY: **8.612.659,7339**), confrontando com **Lote 42**, daí deflete à direita no azimute de **230°25'42"** com uma distância de **9,98 m** do lado direito até o vértice **8** de coordenada (EX: **531.965,6099** NY: **8.612.653,3767**), confrontando com **Lote 42**, daí deflete à esquerda no azimute de **227°40'08"** com uma distância de **5,04 m** do lado direito até o vértice **1** de coordenada (EX: **531.961,8847** NY: **8.612.649,9834**), confrontando com **Rua M (Rua do Funil)**.

Descrição Perimétrica

Pontos	Coordenadas X	Coordenadas Y	Azimute	Distância	
001	002	531.957,1959	8.612.655,4562	319°24'43"	7,207 m
002	003	531.970,5217	8.612.667,9271	46°53'52"	18,251 m
003	004	531.970,9201	8.612.667,4784	138°23'55"	0,600 m
004	005	531.974,9255	8.612.662,6430	140°21'47"	6,279 m
005	006	531.972,2635	8.612.660,7019	233°54'00"	3,295 m
006	007	531.973,3022	8.612.659,7339	132°58'39"	1,420 m
007	008	531.965,6099	8.612.653,3767	230°25'42"	9,979 m
008	001	531.961,8847	8.612.649,9834	227°40'08"	5,039 m

Santo Amaro - Ba, Segunda-feira, 22 de Janeiro de 2024.


Fabio de Mello Lopes

Engenheiro Agrimensor
CREA:72566/D BA
ART: BA20230479011

Prefeitura Municipal de Santo Amaro

Memorial Descritivo

Quadra 70	Lote 42	Área Total: 83,67 metros ²	Perímetro: 43,28 metros
Beneficiário: Município de Santo Amaro			Município: Santo Amaro BA

O Lote de terreno sob nº 42, localizado no Bairro Candelândia, na quadra formada pela **Rua M, Beco do Funil, Rua C e Rua A**, localizado na esquina da Rua M, de formato irregular, abrangendo uma área de **83,67** (oitenta e três metros quadrados e sessenta e sete décimos quadrados) e um perímetro de **43,28 m**.

Para quem da Rua M olha para o lote 42 inicia-se a descrição no vértice **1** na coordenada (EX: **531.968,2785** NY: **8.612.649,8692**), no azimute de **322°44'05"** com uma distância de **4,41 m** de frente até o vértice **2** de coordenada (EX: **531.965,6099** NY: **8.612.653,3767**), confrontando com **Rua M**, daí deflete à direita no azimute de **50°25'42"** com uma distância de **9,98 m** do lado esquerdo até o vértice **3** de coordenada (EX: **531.973,3022** NY: **8.612.659,7339**), confrontando com **Lote 41**, daí deflete à esquerda no azimute de **312°58'39"** com uma distância de **1,42 m** do lado esquerdo até o vértice **4** de coordenada (EX: **531.972,2635** NY: **8.612.660,7019**), confrontando com **Lote 41**, daí deflete à direita no azimute de **53°54'00"** com uma distância de **3,29 m** do lado esquerdo até o vértice **5** de coordenada (EX: **531.974,9255** NY: **8.612.662,6430**), confrontando com **Lote 41**, daí deflete à direita no azimute de **58°14'26"** com uma distância de **2,34 m** do lado esquerdo até o vértice **6** de coordenada (EX: **531.976,9147** NY: **8.612.663,8744**), confrontando com **Lote 17**, daí deflete à direita no azimute de **143°44'11"** com uma distância de **6,59 m** ao fundo até o vértice **7** de coordenada (EX: **531.980,8149** NY: **8.612.658,5579**), confrontando com **Lote 16**, daí deflete à direita no azimute de **235°22'23"** com uma distância de **14,05 m** do lado direito até o vértice **8** de coordenada (EX: **531.969,2511** NY: **8.612.650,5726**), confrontando com **Lote 43**, daí deflete à esquerda no azimute de **234°07'33"** com uma distância de **1,20 m** do lado direito até o vértice **1** de coordenada (EX: **531.968,2785** NY: **8.612.649,8692**), confrontando com **Rua M**.

Descrição Perimétrica

Pontos	Coordenadas X	Coordenadas Y	Azimute	Distância
001 002	531.965,6099	8.612.653,3767	322°44'05"	4,407 m
002 003	531.973,3022	8.612.659,7339	50°25'42"	9,979 m
003 004	531.972,2635	8.612.660,7019	312°58'39"	1,420 m
004 005	531.974,9255	8.612.662,6430	53°54'00"	3,295 m
005 006	531.976,9147	8.612.663,8744	58°14'26"	2,339 m
006 007	531.980,8149	8.612.658,5579	143°44'11"	6,594 m
007 008	531.969,2511	8.612.650,5726	235°22'23"	14,053 m
008 001	531.968,2785	8.612.649,8692	234°07'33"	1,200 m

Santo Amaro - Ba, Segunda-feira, 22 de Janeiro de 2024.


Fabio de Mello Lopes

Engenheiro Agrimensor
CREA:72566/D BA
ART: BA20230479011

Prefeitura Municipal de Santo Amaro

Memorial Descritivo

Quadra 70	Lote 43	Área Total: 74,64 metros ²	Perímetro: 38,70 metros
Beneficiário: Município de Santo Amaro			Município: Santo Amaro BA

O Lote de terreno sob nº 43, localizado no Bairro Candelândia, na quadra formada pela **Rua M, Beco do Funil, Rua C e Rua A**, distante 1,20 m da esquina da Rua M, de formato irregular, abrangendo uma área de **74,64** (setenta e quatro metros quadrados e sessenta e quatro decímetros quadrados) e um perímetro de **38,70 m**.

Para quem da Rua M olha para o lote 43 inicia-se a descrição no vértice **1** na coordenada (EX: **531.972,6567** NY: **8.612.646,4318**), no azimute de **320°33'52"** com uma distância de **5,36 m** de frente até o vértice **2** de coordenada (EX: **531.969,2511** NY: **8.612.650,5726**), confrontando com **Rua M**, daí deflete à direita no azimute de **55°22'23"** com uma distância de **14,05 m** do lado esquerdo até o vértice **3** de coordenada (EX: **531.980,8149** NY: **8.612.658,5579**), confrontando com **Lote 42**, daí deflete à direita no azimute de **141°25'15"** com uma distância de **5,32 m** ao fundo até o vértice **4** de coordenada (EX: **531.984,1347** NY: **8.612.654,3961**), confrontando com **Lote 15**, daí deflete à direita no azimute de **235°14'40"** com uma distância de **13,97 m** do lado direito até o vértice **1** de coordenada (EX: **531.972,6567** NY: **8.612.646,4318**), confrontando com **Lote 44**.

Descrição Perimétrica

Pontos	Coordenadas X	Coordenadas Y	Azimute	Distância
001 002	531.969,2511	8.612.650,5726	320°33'52"	5,361 m
002 003	531.980,8149	8.612.658,5579	55°22'23"	14,053 m
003 004	531.984,1347	8.612.654,3961	141°25'15"	5,324 m
004 001	531.972,6567	8.612.646,4318	235°14'40"	13,971 m

Santo Amaro - Ba, Segunda-feira, 22 de Janeiro de 2024.

Fábio de Mello Lopes

Engenheiro Agrimensor

CREA: 72566/D BA

ART: BA20230479011

Prefeitura Municipal de Santo Amaro

Memorial Descritivo

Quadra 70	Lote 44	Área Total: 72,05 metros ²	Perímetro: 35,39 metros
Beneficiário: Município de Santo Amaro			Município: Santo Amaro BA

O Lote de terreno sob nº 44, localizado no Bairro Candolândia, na quadra formada pela **Rua M, Beco do Funil, Rua C e Rua A**, distante 4,39 m da esquina da Rua M, de formato irregular, abrangendo uma área de **82,32** (oitenta e dois metros quadrados e trinta e dois decímetros quadrados) e um perímetro de **40,15 m**.

Para quem da Rua M olha para o lote 44 inicia-se a descrição no vértice **1** na coordenada (EX: **531.976,5620** NY: **8.612.641,8979**), no azimute de **319°15'35"** com uma distância de **5,98 m** de frente até o vértice **2** de coordenada (EX: **531.972,6567** NY: **8.612.646,4318**), confrontando com **Rua M**, daí deflete à direita no azimute de **55°14'40"** com uma distância de **13,97 m** do lado esquerdo até o vértice **3** de coordenada (EX: **531.984,1347** NY: **8.612.654,3961**), confrontando com **Lote 43**, daí deflete à direita no azimute de **58°13'06"** com uma distância de **0,37 m** do lado esquerdo até o vértice **4** de coordenada (EX: **531.984,4502** NY: **8.612.654,5915**), confrontando com **Lote 15**, daí deflete à direita no azimute de **143°14'19"** com uma distância de **5,90 m** ao fundo até o vértice **5** de coordenada (EX: **531.987,9801** NY: **8.612.649,8663**), confrontando com **Lote 14**, daí deflete à direita no azimute de **236°54'38"** com uma distância de **6,89 m** do lado direito até o vértice **6** de coordenada (EX: **531.982,2042** NY: **8.612.646,1025**), confrontando com **Lote 13**, daí deflete à esquerda no azimute de **233°18'23"** com uma distância de **7,04 m** do lado direito até o vértice **1** de coordenada (EX: **531.976,5620** NY: **8.612.641,8979**), confrontando com **Lote 45**.

Descrição Perimétrica

Pontos	Coordenadas X	Coordenadas Y	Azimute	Distância	
001	002	531.972,6567	8.612.646,4318	319°15'35"	5,984 m
002	003	531.984,1347	8.612.654,3961	55°14'40"	13,971 m
003	004	531.984,4502	8.612.654,5915	58°13'06"	0,371 m
004	005	531.987,9801	8.612.649,8663	143°14'19"	5,898 m
005	006	531.982,2042	8.612.646,1025	236°54'38"	6,894 m
006	001	531.976,5620	8.612.641,8979	233°18'23"	7,037 m

Santo Amaro - Ba, Segunda-feira, 22 de Janeiro de 2024.



Fábio de Mello Lopes

Engenheiro Agrimensor

CREA: 72566/D BA

ART: BA20230479011

Prefeitura Municipal de Santo Amaro

Memorial Descritivo

Quadra 70	Lote 45	Área Total: 41,94 metros ²	Perímetro: 29,67 metros
Beneficiário: Município de Santo Amaro			Município: Santo Amaro BA

O Lote de terreno sob nº 45, localizado no Bairro Candelândia, na quadra formada pela **Rua M, Beco do Funil, Rua C e Rua A**, localizado na esquina da Rua M, de formato irregular, abrangendo uma área de **41,94** (quarenta e um metros quadrados e noventa e quatro décimos quadrados) e um perímetro de **29,67 m**.

Para quem da Rua M olha para o lote 45 inicia-se a descrição no vértice **1** na coordenada (EX: **531.976,2922** NY: **8.612.636,5580**), no azimute de **309°51'37"** com uma distância de **4,24 m** de frente até o vértice **2** de coordenada (EX: **531.973,0401** NY: **8.612.639,2734**), confrontando com **Rua M**, daí deflete à direita no azimute de **53°18'23"** com uma distância de **4,39 m** do lado esquerdo até o vértice **3** de coordenada (EX: **531.976,5620** NY: **8.612.641,8979**), confrontando com **Rua M**, daí deflete à direita no azimute de **53°18'23"** com uma distância de **7,04 m** do lado esquerdo até o vértice **4** de coordenada (EX: **531.982,2042** NY: **8.612.646,1025**), confrontando com **Lote 44**, daí deflete à direita no azimute de **143°03'21"** com uma distância de **3,52 m** ao fundo até o vértice **5** de coordenada (EX: **531.984,3176** NY: **8.612.643,2922**), confrontando com **Lote 13**, daí deflete à direita no azimute de **230°00'00"** com uma distância de **10,48 m** do lado direito até o vértice **1** de coordenada (EX: **531.976,2922** NY: **8.612.636,5580**), confrontando com **Lote 46**.

Descrição Perimétrica

Pontos	Coordenadas X	Coordenadas Y	Azimute	Distância	
001	002	531.973,0401	8.612.639,2734	309°51'37"	4,237 m
002	003	531.976,5620	8.612.641,8979	53°18'23"	4,392 m
003	004	531.982,2042	8.612.646,1025	53°18'23"	7,037 m
004	005	531.984,3176	8.612.643,2922	143°03'21"	3,516 m
005	001	531.976,2922	8.612.636,5580	230°00'00"	10,476 m

Santo Amaro - Ba, Segunda-feira, 22 de Janeiro de 2024.



Fábio de Mello Lopes

Engenheiro Agrimensor

CREA: 72566/D BA

ART: BA20230479011

Prefeitura Municipal de Santo Amaro

Memorial Descritivo

Quadra 70	Lote 46	Área Total: 151,86 metros ²	Perímetro: 65,89 metros
Beneficiário: Município de Santo Amaro			Município: Santo Amaro BA

O Lote de terreno sob nº 46, localizado no Bairro Candolândia, na quadra formada pela **Rua M, Beco do Funil, Rua C e Rua A**, distante 4,24 m da esquina da Rua M, de formato irregular, abrangendo uma área de **151,86** (cento e cinquenta e um metros quadrados e oitenta e seis decímetros quadrados) e um perímetro de **65,89 m**.

Para quem da Rua M olha para o lote 46 inicia-se a descrição no vértice **1** na coordenada (EX: **531.980,5142** NY: **8.612.633,0037**), no azimute de **310°05'36"** com uma distância de **5,52 m** de frente até o vértice **2** de coordenada (EX: **531.976,2922** NY: **8.612.636,5580**), confrontando com **Rua M**, daí deflete à direita no azimute de **50°00'00"** com uma distância de **10,48 m** do lado esquerdo até o vértice **3** de coordenada (EX: **531.984,3176** NY: **8.612.643,2922**), confrontando com **Lote 45**, daí deflete à direita no azimute de **50°20'57"** com uma distância de **7,18 m** do lado esquerdo até o vértice **4** de coordenada (EX: **531.989,8422** NY: **8.612.647,8707**), confrontando com **Lote 13**, daí deflete à direita no azimute de **90°00'00"** com uma distância de **2,65 m** do lado esquerdo até o vértice **5** de coordenada (EX: **531.992,4884** NY: **8.612.647,8707**), confrontando com **Lote 13**, daí deflete à esquerda no azimute de **59°28'39"** com uma distância de **8,57 m** do lado esquerdo até o vértice **6** de coordenada (EX: **531.999,8738** NY: **8.612.652,2250**), confrontando com **Lote 13**, daí deflete à direita no azimute de **150°40'33"** com uma distância de **5,03 m** ao fundo até o vértice **7** de coordenada (EX: **532.002,3366** NY: **8.612.647,8406**), confrontando com **Rua C (Rua da Graça)**, daí deflete à direita no azimute de **241°56'26"** com uma distância de **7,74 m** do lado direito até o vértice **8** de coordenada (EX: **531.995,5106** NY: **8.612.644,2021**), confrontando com **Lote 12**, daí deflete à esquerda no azimute de **233°14'59"** com uma distância de **18,72 m** do lado direito até o vértice **1** de coordenada (EX: **531.980,5142** NY: **8.612.633,0037**), confrontando com **Lote 47**.

Descrição Perimétrica

Pontos	Coordenadas X	Coordenadas Y	Azimute	Distância
001 002	531.976,2922	8.612.636,5580	310°05'36"	5,519 m
002 003	531.984,3176	8.612.643,2922	50°00'00"	10,476 m
003 004	531.989,8422	8.612.647,8707	50°20'57"	7,175 m
004 005	531.992,4884	8.612.647,8707	90°00'00"	2,646 m
005 006	531.999,8738	8.612.652,2250	59°28'39"	8,573 m
006 007	532.002,3366	8.612.647,8406	150°40'33"	5,029 m
007 008	531.995,5106	8.612.644,2021	241°56'26"	7,735 m
008 001	531.980,5142	8.612.633,0037	233°14'59"	18,716 m

Santo Amaro - Ba, Segunda-feira, 22 de Janeiro de 2024.



Fabio de Mello Lopes

Engenheiro Agrimensor

CREA:72566/D BA

ART: BA20230479011

Prefeitura Municipal de Santo Amaro

Memorial Descritivo

Quadra 70	Lote 47	Área Total: 120,27 metros ²	Perímetro: 50,10 metros
Beneficiário: Município de Santo Amaro			Município: Santo Amaro BA

O Lote de terreno sob nº 47, localizado no Bairro Candelândia, na quadra formada pela **Rua M, Beco do Funil, Rua C e Rua A**, localizado na esquina da Rua M, de formato irregular, abrangendo uma área de **120,27** (cento e vinte metros quadrados e vinte e sete décimos quadrados) e um perímetro de **50,10 m**.

Para quem da Rua M olha para o lote 47 inicia-se a descrição no vértice **1** na coordenada (EX: **531.985,1962** NY: **8.612.628,2043**), no azimute de **315°42'31"** com uma distância de **6,70 m** de frente até o vértice **2** de coordenada (EX: **531.980,5142** NY: **8.612.633,0037**), confrontando com **Rua M**, daí deflete à direita no azimute de **53°14'59"** com uma distância de **18,72 m** do lado esquerdo até o vértice **3** de coordenada (EX: **531.995,5106** NY: **8.612.644,2021**), confrontando com **Lote 46**, daí deflete à direita no azimute de **140°01'06"** com uma distância de **6,47 m** ao fundo até o vértice **4** de coordenada (EX: **531.999,6709** NY: **8.612.639,2407**), confrontando com **Lote 12**, daí deflete à direita no azimute de **233°00'56"** com uma distância de **14,71 m** do lado direito até o vértice **5** de coordenada (EX: **531.987,9237** NY: **8.612.630,3935**), confrontando com **Lote 48**, daí deflete à esquerda no azimute de **231°14'52"** com uma distância de **3,50 m** do lado direito até o vértice **1** de coordenada (EX: **531.985,1962** NY: **8.612.628,2043**), confrontando com **Rua M (Rua do Funil)**.

Descrição Perimétrica

Pontos	Coordenadas X	Coordenadas Y	Azimute	Distância	
001	002	531.980,5142	8.612.633,0037	220°43'28"	6,705 m
002	003	531.995,5106	8.612.644,2021	313°52'28"	18,716 m
003	004	531.999,6709	8.612.639,2407	50°29'31"	6,475 m
004	005	531.987,9237	8.612.630,3935	133°00'59"	14,706 m
005	001	531.985,1962	8.612.628,2043	133°00'56"	3,497 m

Santo Amaro - Ba, Segunda-feira, 22 de Janeiro de 2024.



Fábio de Mello Lopes

Engenheiro Agrimensor

CREA: 72566/D BA

ART: BA20230479011

Prefeitura Municipal de Santo Amaro

Memorial Descritivo

Quadra 70	Lote 48	Área Total: 89,12 metros ²	Perímetro: 43,20 metros
Beneficiário: Município de Santo Amaro			Município: Santo Amaro BA

O Lote de terreno sob nº 48, localizado no Bairro Candolândia, na quadra formada pela **Rua M, Beco do Funil, Rua C e Rua A**, distante 2,44 m da esquina da Rua M, de formato irregular, abrangendo uma área de **89,12** (oitenta e nove metros quadrados e doze décimos quadrados) e um perímetro de **43,20 m**.

Para quem da Rua M olha para o lote 48 inicia-se a descrição no vértice **1** na coordenada (EX: **531.991,5306** NY: **8.612.625,7997**), no azimute de **321°51'44"** com uma distância de **5,84 m** de frente até o vértice **2** de coordenada (EX: **531.987,9237** NY: **8.612.630,3935**), confrontando com **Rua M**, daí deflete à direita no azimute de **53°00'56"** com uma distância de **14,71 m** do lado esquerdo até o vértice **3** de coordenada (EX: **531.999,6709** NY: **8.612.639,2407**), confrontando com **Lote 47**, daí deflete à esquerda no azimute de **48°22'35"** com uma distância de **1,25 m** do lado esquerdo até o vértice **4** de coordenada (EX: **532.000,6045** NY: **8.612.640,0703**), confrontando com **Lote 12**, daí deflete à direita no azimute de **141°27'38"** com uma distância de **5,41 m** ao fundo até o vértice **5** de coordenada (EX: **532.003,9781** NY: **8.612.635,8351**), confrontando com **Lote 11**, daí deflete à direita no azimute de **231°07'43"** com uma distância de **7,18 m** do lado direito até o vértice **6** de coordenada (EX: **531.998,3913** NY: **8.612.631,3317**), confrontando com **Lote 10**, daí deflete à esquerda no azimute de **231°07'12"** com uma distância de **8,81 m** do lado direito até o vértice **1** de coordenada (EX: **531.991,5306** NY: **8.612.625,7997**), confrontando com **Lote 49**.

Descrição Perimétrica

Pontos	Coordenadas X	Coordenadas Y	Azimute	Distância	
001	002	531.987,9237	8.612.630,3935	321°51'44"	5,841 m
002	003	531.999,6709	8.612.639,2407	53°00'56"	14,706 m
003	004	532.000,6045	8.612.640,0703	48°22'35"	1,249 m
004	005	532.003,9781	8.612.635,8351	141°27'38"	5,415 m
005	006	531.998,3913	8.612.631,3317	231°07'43"	7,176 m
006	001	531.991,5306	8.612.625,7997	231°07'12"	8,813 m

Santo Amaro - Ba, Segunda-feira, 22 de Janeiro de 2024.


Fábio de Mello Lopes

Engenheiro Agrimensor

CREA: 72566/D BA

ART: BA20230479011

Prefeitura Municipal de Santo Amaro

Memorial Descritivo

Quadra 70	Lote 49	Área Total: 43,96 metros ²	Perímetro: 29,96 metros
Beneficiário: Município de Santo Amaro			Município: Santo Amaro BA

O Lote de terreno sob nº 49, localizado no Bairro Candolândia, na quadra formada pela **Rua M, Beco do Funil, Rua C e Rua A**, localizado na esquina da Rua M, de formato irregular, abrangendo uma área de **43,96** (quarenta e três metros quadrados e noventa e seis décimos quadrados) e um perímetro de **29,96 m**.

Para quem da Rua M olha para o lote 49 inicia-se a descrição no vértice **1** na coordenada (EX: **531.992,8096** NY: **8.612.621,5049**), no azimute de **311°03'52"** com uma distância de **4,21 m** de frente até o vértice **2** de coordenada (EX: **531.989,6347** NY: **8.612.624,2710**), confrontando com **Rua M**, daí deflete à direita no azimute de **51°07'13"** com uma distância de **2,44 m** do lado esquerdo até o vértice **3** de coordenada (EX: **531.991,5306** NY: **8.612.625,7997**), confrontando com **Rua M**, daí deflete à esquerda no azimute de **51°07'12"** com uma distância de **8,81 m** do lado esquerdo até o vértice **4** de coordenada (EX: **531.998,3913** NY: **8.612.631,3317**), confrontando com **Lote 48**, daí deflete à direita no azimute de **141°08'48"** com uma distância de **3,99 m** ao fundo até o vértice **5** de coordenada (EX: **532.000,8962** NY: **8.612.628,2222**), confrontando com **Lote 10**, daí deflete à direita no azimute de **230°41'20"** com uma distância de **9,33 m** do lado direito até o vértice **6** de coordenada (EX: **531.993,6762** NY: **8.612.622,3104**), confrontando com **Lote 50**, daí deflete à esquerda no azimute de **227°05'37"** com uma distância de **1,18 m** do lado direito até o vértice **1** de coordenada (EX: **531.992,8096** NY: **8.612.621,5049**), confrontando com **Rua M (Rua do Funil)**.

Descrição Perimétrica

Pontos	Coordenadas X	Coordenadas Y	Azimute	Distância	
001	002	531.989,6347	8.612.624,2710	311°03'52"	4,211 m
002	003	531.991,5306	8.612.625,7997	51°07'13"	2,435 m
003	004	531.998,3913	8.612.631,3317	51°07'12"	8,813 m
004	005	532.000,8962	8.612.628,2222	141°08'48"	3,993 m
005	006	531.993,6762	8.612.622,3104	230°41'20"	9,332 m
006	001	531.992,8096	8.612.621,5049	227°05'37"	1,183 m

Santo Amaro - Ba, Segunda-feira, 22 de Janeiro de 2024.



Fabio de Mello Lopes

Engenheiro Agrimensor

CREA: 72566/D BA

ART: BA20230479011

Prefeitura Municipal de Santo Amaro

Memorial Descritivo

Quadra 70	Lote 50	Área Total: 47,97 metros ²	Perímetro: 33,44 metros
Beneficiário: Município de Santo Amaro			Município: Santo Amaro BA

O Lote de terreno sob nº 50, localizado no Bairro Candolândia, na quadra formada pela **Rua M, Beco do Funil, Rua C e Rua A**, localizado na esquina da Rua M, de formato irregular, abrangendo uma área de **47,97** (quarenta e sete metros quadrados e noventa e sete décimos quadrados) e um perímetro de **33,44 m**.

Para quem da Rua M olha para o lote 50 inicia-se a descrição no vértice **1** na coordenada (EX: **531.996,4693** NY: **8.612.619,2356**), no azimute de **317°44'53"** com uma distância de **4,15 m** de frente até o vértice **2** de coordenada (EX: **531.993,6762** NY: **8.612.622,3104**), confrontando com **Rua M**, daí deflete à direita no azimute de **50°41'20"** com uma distância de **9,33 m** do lado esquerdo até o vértice **3** de coordenada (EX: **532.000,8962** NY: **8.612.628,2222**), confrontando com **Lote 49**, daí deflete à direita no azimute de **50°41'20"** com uma distância de **3,75 m** do lado esquerdo até o vértice **4** de coordenada (EX: **532.003,8001** NY: **8.612.630,6000**), confrontando com **Lote 10**, daí deflete à direita no azimute de **139°24'04"** com uma distância de **3,23 m** ao fundo até o vértice **5** de coordenada (EX: **532.005,9020** NY: **8.612.628,1476**), confrontando com **Lote 09**, daí deflete à direita no azimute de **226°41'58"** com uma distância de **11,94 m** do lado direito até o vértice **6** de coordenada (EX: **531.997,2126** NY: **8.612.619,9589**), confrontando com **Lote 08**, daí deflete à esquerda no azimute de **225°46'47"** com uma distância de **1,04 m** do lado direito até o vértice **1** de coordenada (EX: **531.996,4693** NY: **8.612.619,2356**), confrontando com **Rua M**.

Descrição Perimétrica

Pontos	Coordenadas X	Coordenadas Y	Azimute	Distância	
001	002	531.993,6762	8.612.622,3104	317°44'53"	4,154 m
002	003	532.000,8962	8.612.628,2222	50°41'20"	9,332 m
003	004	532.003,8001	8.612.630,6000	50°41'20"	3,753 m
004	005	532.005,9020	8.612.628,1476	139°24'04"	3,230 m
005	006	531.997,2126	8.612.619,9589	226°41'58"	11,940 m
006	001	531.996,4693	8.612.619,2356	225°46'47"	1,037 m

Santo Amaro - Ba, Segunda-feira, 22 de Janeiro de 2024.



Fábio de Mello Lopes

Engenheiro Agrimensor

CREA: 72566/D BA

ART: BA20230479011

Prefeitura Municipal de Santo Amaro

Memorial Descritivo

Quadra 70	Lote 51	Área Total: 41,64 metros ²	Perímetro: 25,84 metros
Beneficiário: Município de Santo Amaro			Município: Santo Amaro BA

O Lote de terreno sob nº 51, localizado no Bairro Candelândia, na quadra formada pela **Rua M, Beco do Funil, Rua C e Rua A**, distante 0,79 m da esquina da Rua M, de formato irregular, abrangendo uma área de **41,64** (quarenta e um metros quadrados e sessenta e quatro decímetros quadrados) e um perímetro de **25,84 m**.

Para quem da Rua M olha para o lote 51 inicia-se a descrição no vértice **1** na coordenada (EX: **532.004,4887** NY: **8.612.611,4792**), no azimute de **318°56'32"** com uma distância de **6,81 m** de frente até o vértice **2** de coordenada (EX: **532.000,0152** NY: **8.612.616,6150**), confrontando com **Rua M** daí deflete à direita no azimute de **50°33'31"** com uma distância de **6,35 m** do lado esquerdo até o vértice **3** de coordenada (EX: **532.004,9211** NY: **8.612.620,6507**), confrontando com **Lote 08**, daí deflete à direita no azimute de **141°34'22"** com uma distância de **6,63 m** ao fundo até o vértice **4** de coordenada (EX: **532.009,0415** NY: **8.612.615,4570**), confrontando com **Lote 07**, daí deflete à direita no azimute de **228°51'23"** com uma distância de **6,05 m** do lado direito até o vértice **1** de coordenada (EX: **532.004,4887** NY: **8.612.611,4792**), confrontando com **Lote 52**.

Descrição Perimétrica

Pontos	Coordenadas X	Coordenadas Y	Azimute	Distância
001 002	532.000,0152	8.612.616,6150	318°56'32"	6,811 m
002 003	532.004,9211	8.612.620,6507	50°33'31"	6,353 m
003 004	532.009,0415	8.612.615,4570	141°34'22"	6,630 m
004 001	532.004,4887	8.612.611,4792	228°51'23"	6,046 m

Santo Amaro - Ba, Segunda-feira, 22 de Janeiro de 2024.

Fábio de Mello Lopes

Engenheiro Agrimensor

CREA: 72566/D BA

ART: BA20230479011

Prefeitura Municipal de Santo Amaro

Memorial Descritivo

Quadra 70	Lote 52	Área Total: 56,77 metros ²	Perímetro: 32,45 metros
Beneficiário: Município de Santo Amaro			Município: Santo Amaro BA

O Lote de terreno sob nº 52, localizado no Bairro Candelândia, na quadra formada pela **Rua M, Beco do Funil, Rua C e Rua A**, localizado na esquina da Rua M, de formato irregular, abrangendo uma área de **56,77** (cinquenta e seis metros quadrados e setenta e sete décimos quadrados) e um perímetro de **32,45 m**.

Para quem da Rua M olha para o lote 52 inicia-se a descrição no vértice **1** na coordenada (EX: **532.007,8617** NY: **8.612.607,0284**), no azimute de **314°46'02"** com uma distância de **5,59 m** de frente até o vértice **2** de coordenada (EX: **532.003,8963** NY: **8.612.610,9617**), confrontando com **Rua M**, daí deflete à direita no azimute de **48°51'23"** com uma distância de **0,79 m** do lado esquerdo até o vértice **3** de coordenada (EX: **532.004,4887** NY: **8.612.611,4792**), confrontando com **Rua M**, daí deflete à direita no azimute de **48°51'23"** com uma distância de **6,05 m** do lado esquerdo até o vértice **4** de coordenada (EX: **532.009,0415** NY: **8.612.615,4570**), confrontando com **Lote 51**, daí deflete à direita no azimute de **48°51'24"** com uma distância de **4,38 m** do lado esquerdo até o vértice **5** de coordenada (EX: **532.012,3402** NY: **8.612.618,3391**), confrontando com **Lote 07**, daí deflete à direita no azimute de **141°14'55"** com uma distância de **5,02 m** ao fundo até o vértice **6** de coordenada (EX: **532.015,4804** NY: **8.612.614,4266**), confrontando com **Lote 06**, daí deflete à direita no azimute de **227°17'19"** com uma distância de **7,31 m** do lado direito até o vértice **7** de coordenada (EX: **532.010,1070** NY: **8.612.609,4661**), confrontando com **Lote 05**, daí deflete à esquerda no azimute de **222°38'48"** com uma distância de **3,31 m** do lado direito até o vértice **1** de coordenada (EX: **532.007,8617** NY: **8.612.607,0284**), confrontando com **Lote 05**.

Descrição Perimétrica

Pontos	Coordenadas X	Coordenadas Y	Azimute	Distância
001 002	532.003,8963	8.612.610,9617	314°46'02"	5,585 m
002 003	532.004,4887	8.612.611,4792	48°51'23"	0,787 m
003 004	532.009,0415	8.612.615,4570	48°51'23"	6,046 m
004 005	532.012,3402	8.612.618,3391	48°51'24"	4,380 m
005 006	532.015,4804	8.612.614,4266	141°14'55"	5,017 m
006 007	532.010,1070	8.612.609,4661	227°17'19"	7,313 m
007 001	532.007,8617	8.612.607,0284	222°38'48"	3,314 m

Santo Amaro - Ba, Segunda-feira, 22 de Janeiro de 2024.

Fábio de Mello Lopes

Engenheiro Agrimensor

CREA:72566/D BA

ART: BA20230479011

Prefeitura Municipal de Santo Amaro

Memorial Descritivo

Quadra 70	Lote 53	Área Total: 23,18 metros ²	Perímetro: 19,84 metros
Beneficiário: Município de Santo Amaro			Município: Santo Amaro BA

O Lote de terreno sob nº 53, localizado no Bairro Candelândia, na quadra formada pela **Rua M, Beco do Funil, Rua C e Rua A**, distante 10,91 m da esquina da Rua M, de formato irregular, abrangendo uma área de **23,18** (vinte e três metros quadrados e dezoito décimos quadrados) e um perímetro de **19,84 m**.

Para quem da Rua M olha para o lote 53 inicia-se a descrição no vértice **1** na coordenada (EX: **532.016,2527** NY: **8.612.599,2847**), no azimute de **312°30'33"** com uma distância de **6,10 m** de frente até o vértice **2** de coordenada (EX: **532.011,7589** NY: **8.612.603,4039**), confrontando com **Rua M**, daí deflete à direita no azimute de **47°54'58"** com uma distância de **4,24 m** do lado esquerdo até o vértice **3** de coordenada (EX: **532.014,9023** NY: **8.612.606,2425**), confrontando com **Lote 05**, daí deflete à direita no azimute de **140°32'56"** com uma distância de **6,12 m** ao fundo até o vértice **4** de coordenada (EX: **532.018,7883** NY: **8.612.601,5202**), confrontando com **Lote 04**, daí deflete à direita no azimute de **228°35'55"** com uma distância de **3,38 m** do lado direito até o vértice **1** de coordenada (EX: **532.016,2527** NY: **8.612.599,2847**), confrontando com **Lote 03**.

Descrição Perimétrica

Pontos	Coordenadas X	Coordenadas Y	Azimute	Distância
001 002	532.011,7589	8.612.603,4039	312°30'33"	6,096 m
002 003	532.014,9023	8.612.606,2425	47°54'58"	4,235 m
003 004	532.018,7883	8.612.601,5202	140°32'56"	6,116 m
004 001	532.016,2527	8.612.599,2847	228°35'55"	3,380 m

Santo Amaro - Ba, Segunda-feira, 22 de Janeiro de 2024.

Fábio de Mello Lopes

Engenheiro Agrimensor

CREA: 72566/D BA

ART: BA20230479011

Prefeitura Municipal de Santo Amaro

Memorial Descritivo

Quadra 71	Lote 01	Área Total: 86,84 metros ²	Perímetro: 37,30 metros
Beneficiário: Município de Santo Amaro			Município: Santo Amaro BA

O Lote de terreno sob nº 01, localizado no Bairro Candolândia, na quadra formada pela **Rua M e Travessa N**, localizado na esquina da Rua M, de formato irregular, abrangendo uma área de **86,84** (oitenta e seis metros quadrados e oitenta e quatro décimos quadrados) e um perímetro de **37,30 m**.

Para quem da Rua M olha para o lote 01 inicia-se a descrição no vértice **1** na coordenada (EX: **531.900,4887** NY: **8.612.716,4107**), no azimute de **153°26'05"** com uma distância de **4,49 m** de frente até o vértice **2** de coordenada (EX: **531.902,4982** NY: **8.612.712,3917**), confrontando com **Rua M**, daí deflete à direita no azimute de **156°31'22"** com uma distância de **3,29 m** de frente até o vértice **3** de coordenada (EX: **531.903,8074** NY: **8.612.709,3774**), confrontando com **Rua M**, daí deflete à direita no azimute de **168°36'03"** com uma distância de **3,85 m** do lado esquerdo até o vértice **4** de coordenada (EX: **531.904,5686** NY: **8.612.705,6020**), confrontando com **Rua M**, daí deflete à direita no azimute de **223°56'21"** com uma distância de **4,65 m** ao fundo até o vértice **5** de coordenada (EX: **531.901,3413** NY: **8.612.702,2529**), confrontando com **Área Remanescente**, daí deflete à direita no azimute de **310°15'39"** com uma distância de **8,34 m** do lado direito até o vértice **6** de coordenada (EX: **531.894,9779** NY: **8.612.707,6420**), confrontando com **Área Remanescente**, daí deflete à direita no azimute de **331°16'26"** com uma distância de **3,50 m** do lado direito até o vértice **7** de coordenada (EX: **531.893,2961** NY: **8.612.710,7104**), confrontando com **Área Remanescente**, daí deflete à direita no azimute de **51°36'11"** com uma distância de **0,46 m** do lado direito até o vértice **8** de coordenada (EX: **531.893,6537** NY: **8.612.710,9938**), confrontando com **Área Remanescente**, daí deflete à esquerda no azimute de **51°36'10"** com uma distância de **8,72 m** do lado direito até o vértice **1** de coordenada (EX: **531.900,4887** NY: **8.612.716,4107**), confrontando com **Lote 02**.

Descrição Perimétrica

Pontos	Coordenadas X	Coordenadas Y	Azimute	Distância	
001	002	531.900,8160	8.612.716,6695	151°35'53"	9,346 m
002	003	531.900,4887	8.612.716,4107	231°40'01"	0,417 m
003	004	531.893,6537	8.612.710,9938	231°36'10"	8,721 m
004	005	531.889,0940	8.612.718,6485	329°13'07"	8,910 m
005	006	531.891,0492	8.612.720,3255	49°22'43"	2,576 m
006	001	531.896,3708	8.612.724,8901	49°22'44"	7,011 m

Santo Amaro - Ba, Segunda-feira, 22 de Janeiro de 2024.


Fábio de Mello Lopes

Engenheiro Agrimensor
CREA: 72566/D BA
ART: BA20230479011

Prefeitura Municipal de Santo Amaro

Memorial Descritivo

Quadra 71	Lote 02	Área Total: 86,84 metros ²	Perímetro: 37,30 metros
Beneficiário: Município de Santo Amaro			Município: Santo Amaro BA

O Lote de terreno sob nº 02, localizado no Bairro Candolândia, na quadra formada pela **Rua M e Travessa N**, localizado na esquina da Rua M, de formato irregular, abrangendo uma área de **84,13** (oitenta e quatro metros quadrados e treze décimos quadrados) e um perímetro de 36,99 m.

Para quem da Rua M olha para o lote 02 inicia-se a descrição no vértice **1** na coordenada (EX: **531.896,3708** NY: **8.612.724,8901**), no azimute de **151°35'53"** com uma distância de **9,35 m** de frente até o vértice **2** de coordenada (EX: **531.900,8160** NY: **8.612.716,6695**), confrontando com **Rua M**, daí deflete à direita no azimute de **231°40'01"** com uma distância de **0,42 m** do lado esquerdo até o vértice **3** de coordenada (EX: **531.900,4887** NY: **8.612.716,4107**), confrontando com **Rua M**, daí deflete à esquerda no azimute de **231°36'10"** com uma distância de **8,72 m** do lado esquerdo até o vértice **4** de coordenada (EX: **531.893,6537** NY: **8.612.710,9938**), confrontando com **Lote 01**, daí deflete à direita no azimute de **329°13'07"** com uma distância de **8,91 m** ao fundo até o vértice **5** de coordenada (EX: **531.889,0940** NY: **8.612.718,6485**), confrontando com **Área Remanescente**, daí deflete à direita no azimute de **49°22'43"** com uma distância de **2,58 m** do lado direito até o vértice **6** de coordenada (EX: **531.891,0492** NY: **8.612.720,3255**), confrontando com **Área Remanescente**, daí deflete à direita no azimute de **49°22'44"** com uma distância de **7,01 m** do lado direito até o vértice **1** de coordenada (EX: **531.896,3708** NY: **8.612.724,8901**), confrontando com **Lote 03**.

Descrição Perimétrica

Pontos	Coordenadas X	Coordenadas Y	Azimute	Distância	
001	002	531.900,8160	8.612.716,6695	151°35'53"	9,346 m
002	003	531.900,4887	8.612.716,4107	231°40'01"	0,417 m
003	004	531.893,6537	8.612.710,9938	231°36'10"	8,721 m
004	005	531.889,0940	8.612.718,6485	329°13'07"	8,910 m
005	006	531.891,0492	8.612.720,3255	49°22'43"	2,576 m
006	001	531.896,3708	8.612.724,8901	49°22'44"	7,011 m

Santo Amaro - Ba, Segunda-feira, 22 de Janeiro de 2024.



Fabio de Mello Lopes

Engenheiro Agrimensor

CREA: 72566/D BA

ART: BA20230479011

Prefeitura Municipal de Santo Amaro

Memorial Descritivo

Quadra 71	Lote 03	Área Total: 66,32 metros ²	Perímetro: 33,15 metros
Beneficiário: Município de Santo Amaro			Município: Santo Amaro BA

O Lote de terreno sob nº 03, localizado no Bairro Candolândia, na quadra formada pela **Rua M e Travessa N**, distante 0,92 m da esquina da Rua M, de formato irregular, abrangendo uma área de **66,32** (sessenta e seis metros quadrados e trinta e dois decímetros quadrados) e um perímetro de **33,15 m**.

Para quem da Rua M olha para o lote 03 inicia-se a descrição no vértice **1** na coordenada (EX: **531.891,5583** NY: **8.612.732,9775**), no azimute de **149°14'41"** com uma distância de **9,41 m** de frente até o vértice **2** de coordenada (EX: **531.896,3708** NY: **8.612.724,8901**), confrontando com **Rua M**, daí deflete à direita no azimute de **229°22'44"** com uma distância de **7,01 m** do lado esquerdo até o vértice **3** de coordenada (EX: **531.891,0492** NY: **8.612.720,3255**), confrontando com **Lote 02**, daí deflete à direita no azimute de **328°47'49"** com uma distância de **9,68 m** ao fundo até o vértice **4** de coordenada (EX: **531.886,0363** NY: **8.612.728,6017**), confrontando com **Área Remanescente**, daí deflete à direita no azimute de **51°36'20"** com uma distância de **7,05 m** do lado direito até o vértice **1** de coordenada (EX: **531.891,5583** NY: **8.612.732,9775**), confrontando com **Lote 04**.

Descrição Perimétrica

Pontos	Coordenadas X	Coordenadas Y	Azimute	Distância	
001	002	531.896,3708	8.612.724,8901	149°14'41"	9,411 m
002	003	531.891,0492	8.612.720,3255	229°22'44"	7,011 m
003	004	531.886,0363	8.612.728,6017	328°47'49"	9,676 m
004	001	531.891,5583	8.612.732,9775	51°36'20"	7,046 m

Santo Amaro - Ba, Segunda-feira, 22 de Janeiro de 2024.

Fábio de Mello Lopes

Engenheiro Agrimensor

CREA: 72566/D BA

ART: BA20230479011

Prefeitura Municipal de Santo Amaro

Memorial Descritivo

Quadra 71	Lote 04	Área Total: 67,63 metros ²	Perímetro: 34,92 metros
Beneficiário: Município de Santo Amaro			Município: Santo Amaro BA


O Lote de terreno sob nº 04, localizado no Bairro Candolândia, na quadra formada pela **Rua M e Travessa N**, localizado na esquina da Rua M, de formato irregular, abrangendo uma área de **67,63** (sessenta e sete metros quadrados e sessenta e três decímetros quadrados) e um perímetro de **34,92 m**.

Para quem da Rua M olha para o lote 04 inicia-se a descrição no vértice **1** na coordenada (EX: **531.889,1672** NY: **8.612.738,5103**), no azimute de **147°57'46"** com uma distância de **5,81 m** de frente até o vértice **2** de coordenada (EX: **531.892,2468** NY: **8.612.733,5889**), confrontando com **Rua M**, daí deflete à direita no azimute de **228°23'32"** com uma distância de **0,92 m** do lado esquerdo até o vértice **3** de coordenada (EX: **531.891,5583** NY: **8.612.732,9775**), confrontando com **Rua M**, daí deflete à direita no azimute de **231°36'20"** com uma distância de **7,05 m** do lado esquerdo até o vértice **4** de coordenada (EX: **531.886,0363** NY: **8.612.728,6017**), confrontando com **Lote 03**, daí deflete à esquerda no azimute de **231°36'19"** com uma distância de **3,74 m** do lado esquerdo até o vértice **5** de coordenada (EX: **531.883,1055** NY: **8.612.726,2792**), confrontando com **Área Remanescente**, daí deflete à direita no azimute de **330°03'14"** com uma distância de **5,92 m** ao fundo até o vértice **6** de coordenada (EX: **531.880,1522** NY: **8.612.731,4057**), confrontando com **Área Remanescente**, daí deflete à direita no azimute de **51°45'27"** com uma distância de **0,80 m** do lado direito até o vértice **7** de coordenada (EX: **531.880,7796** NY: **8.612.731,9002**), confrontando com **Área Remanescente**, daí deflete à direita no azimute de **51°45'32"** com uma distância de **9,26 m** do lado direito até o vértice **8** de coordenada (EX: **531.888,0501** NY: **8.612.737,6299**), confrontando com **Lote 05**, daí deflete à esquerda no azimute de **51°45'32"** com uma distância de **1,42 m** do lado direito até o vértice **1** de coordenada (EX: **531.889,1672** NY: **8.612.738,5103**), confrontando com **Rua M**.

Descrição Perimétrica

Pontos	Coordenadas X	Coordenadas Y	Azimute	Distância	
001	002	531.892,2468	8.612.733,5889	147°57'46"	5,805 m
002	003	531.891,5583	8.612.732,9775	228°23'32"	0,921 m
003	004	531.886,0363	8.612.728,6017	231°36'20"	7,046 m
004	005	531.883,1055	8.612.726,2792	231°36'19"	3,739 m
005	006	531.880,1522	8.612.731,4057	330°03'14"	5,916 m
006	007	531.880,7796	8.612.731,9002	51°45'27"	0,799 m
007	008	531.888,0501	8.612.737,6299	51°45'32"	9,257 m
008	001	531.889,1672	8.612.738,5103	51°45'32"	1,422 m

Santo Amaro - Ba, Segunda-feira, 22 de Janeiro de 2024.


Fábio de Mello Lopes

Engenheiro Agrimensor
CREA: 72566/D BA
ART: BA20230479011

Prefeitura Municipal de Santo Amaro

Memorial Descritivo

Quadra 71	Lote 05	Área Total: 59,11 metros ²	Perímetro: 31,29 metros
Beneficiário: Município de Santo Amaro			Município: Santo Amaro BA

O Lote de terreno sob nº 05, localizado no Bairro Candolândia, na quadra formada pela **Rua M e Travessa N**, distante 3,80 m da esquina da Rua M, de formato irregular, abrangendo uma área de **59,11** (cinquenta e nove metros quadrados e onze decímetros quadrados) e um perímetro de **31,29 m**.

Para quem da Rua M olha para o lote 05 inicia-se a descrição no vértice **1** na coordenada (EX: **531.884,9475** NY: **8.612.742,8347**), no azimute de **149°12'05"** com uma distância de **6,06 m** de frente até o vértice **2** de coordenada (EX: **531.888,0501** NY: **8.612.737,6299**), confrontando com **Rua M**, daí deflete à direita no azimute de **231°45'32"** com uma distância de **9,26 m** do lado esquerdo até o vértice **3** de coordenada (EX: **531.880,7796** NY: **8.612.731,9002**), confrontando com **Lote 04**, daí deflete à direita no azimute de **330°37'19"** com uma distância de **6,96 m** ao fundo até o vértice **4** de coordenada (EX: **531.877,3663** NY: **8.612.737,9632**), confrontando com **Área Remanescente**, daí deflete à direita no azimute de **57°16'35"** com uma distância de **9,01 m** do lado direito até o vértice **1** de coordenada (EX: **531.884,9475** NY: **8.612.742,8347**), confrontando com **Lote 06**.

Descrição Perimétrica

Pontos	Coordenadas X	Coordenadas Y	Azimute	Distância	
001	002	531.888,0501	8.612.737,6299	149°12'05"	6,059 m
002	003	531.880,7796	8.612.731,9002	231°45'32"	9,257 m
003	004	531.877,3663	8.612.737,9632	330°37'19"	6,958 m
004	001	531.884,9475	8.612.742,8347	57°16'35"	9,011 m

Santo Amaro - Ba, Segunda-feira, 22 de Janeiro de 2024.

Fábio de Mello Lopes

Engenheiro Agrimensor

CREA: 72566/D BA

ART: BA20230479011

Prefeitura Municipal de Santo Amaro

Memorial Descritivo

Quadra 71	Lote 06	Área Total: 27,06 metros ²	Perímetro: 24,01 metros
Beneficiário: Município de Santo Amaro			Município: Santo Amaro BA

O Lote de terreno sob nº 06, localizado no Bairro Candolândia, na quadra formada pela **Rua M e Travessa N**, distante 0,87 m da esquina da Rua M, de formato irregular, abrangendo uma área de **27,06** (vinte e sete metros quadrados e seis decímetros quadrados) e um perímetro de **24,01 m**.

Para quem da Rua M olha para o lote 06 inicia-se a descrição no vértice **1** na coordenada (EX: **531.883,4557** NY: **8.612.745,3541**), no azimute de **149°22'07"** com uma distância de **2,93 m** de frente até o vértice **2** de coordenada (EX: **531.884,9475** NY: **8.612.742,8347**), confrontando com **Rua M**, daí deflete à direita no azimute de **237°16'35"** com uma distância de **9,01 m** do lado esquerdo até o vértice **3** de coordenada (EX: **531.877,3663** NY: **8.612.737,9632**), confrontando com **Lote 05**, daí deflete à direita no azimute de **329°50'04"** com uma distância de **3,09 m** ao fundo até o vértice **4** de coordenada (EX: **531.875,8135** NY: **8.612.740,6349**), confrontando com **Área Remanescente**, daí deflete à direita no azimute de **58°18'12"** com uma distância de **8,98 m** do lado direito até o vértice **1** de coordenada (EX: **531.883,4557** NY: **8.612.745,3541**), confrontando com **Lote 07**.

Descrição Perimétrica

Pontos	Coordenadas X	Coordenadas Y	Azimute	Distância
001 002	531.884,9475	8.612.742,8347	149°22'07"	2,928 m
002 003	531.877,3663	8.612.737,9632	237°16'35"	9,011 m
003 004	531.875,8135	8.612.740,6349	329°50'04"	3,090 m
004 001	531.883,4557	8.612.745,3541	58°18'12"	8,982 m

Santo Amaro - Ba, Segunda-feira, 22 de Janeiro de 2024.

Fábio de Mello Lopes

Engenheiro Agrimensor

CREA: 72566/D BA

ART: BA20230479011

Prefeitura Municipal de Santo Amaro

Memorial Descritivo

Quadra 71	Lote 07	Área Total: 56,40 metros ²	Perímetro: 31,10 metros
Beneficiário: Município de Santo Amaro			Município: Santo Amaro BA

O Lote de terreno sob nº 07, localizado no Bairro Candolândia, na quadra formada pela **Rua M e Travessa N**, localizado na esquina da Rua M, de formato irregular, abrangendo uma área de **56,40** (cinquenta e seis metros quadrados e quarenta decímetros quadrados) e um perímetro de **31,10 m**.

Para quem da Rua M olha para o lote 07 inicia-se a descrição no vértice **1** na coordenada (EX: **531.881,9333** NY: **8.612.750,8650**), no azimute de **156°00'19"** com uma distância de **5,47 m** de frente até o vértice **2** de coordenada (EX: **531.884,1560** NY: **8.612.745,8717**), confrontando com **Rua M**, daí deflete à direita no azimute de **233°31'53"** com uma distância de **0,87 m** do lado esquerdo até o vértice **3** de coordenada (EX: **531.883,4557** NY: **8.612.745,3541**), confrontando com **Rua M**, daí deflete à direita no azimute de **238°18'12"** com uma distância de **8,98 m** do lado esquerdo até o vértice **4** de coordenada (EX: **531.875,8135** NY: **8.612.740,6349**), confrontando com **Lote 06**, daí deflete à direita no azimute de **337°11'38"** com uma distância de **6,13 m** ao fundo até o vértice **5** de coordenada (EX: **531.873,4387** NY: **8.612.746,2828**), confrontando com **Área Remanescente**, daí deflete à direita no azimute de **61°39'24"** com uma distância de **2,71 m** do lado direito até o vértice **6** de coordenada (EX: **531.875,8217** NY: **8.612.747,5682**), confrontando com **Área Remanescente**, daí deflete à esquerda no azimute de **61°39'23"** com uma distância de **5,69 m** do lado direito até o vértice **7** de coordenada (EX: **531.880,8308** NY: **8.612.750,2703**), confrontando com **Lote 08**, daí deflete à esquerda no azimute de **0°00'00"** com uma distância de **0,00 m** do lado direito até o vértice **8** de coordenada (EX: **531.880,8308** NY: **8.612.750,2703**), confrontando com **Lote 08**, daí deflete à esquerda no azimute de **61°39'26"** com uma distância de **1,25 m** do lado direito até o vértice **1** de coordenada (EX: **531.881,9333** NY: **8.612.750,8650**), confrontando com **Rua M**.

Descrição Perimétrica

Pontos	Coordenadas X	Coordenadas Y	Azimute	Distância	
001	002	531.884,1560	8.612.745,8717	156°00'16"	5,466 m
002	003	531.883,4557	8.612.745,3541	233°31'53"	0,871 m
003	004	531.875,8135	8.612.740,6349	238°18'14"	8,982 m
004	005	531.873,4387	8.612.746,2828	337°11'40"	6,127 m
005	006	531.875,8217	8.612.747,5682	61°39'27"	2,708 m
006	007	531.880,8308	8.612.750,2703	61°39'21"	5,691 m
007	001	531.881,9333	8.612.750,8650	61°39'26"	1,253 m

Santo Amaro - Ba, Segunda-feira, 22 de Janeiro de 2024.



Fábio de Mello Lopes

Engenheiro Agrimensor

CREA: 72566/D BA

ART: BA20230479011

Prefeitura Municipal de Santo Amaro

Memorial Descritivo

Quadra 71	Lote 08	Área Total: 27,38 metros ²	Perímetro: 21,07 metros
Beneficiário: Município de Santo Amaro			Município: Santo Amaro BA

O Lote de terreno sob nº 08, localizado no Bairro Candolândia, na quadra formada pela **Rua M, Travessa N**, distante 0,90 m da esquina da Rua M, de formato irregular, abrangendo uma área de **27,38** (vinte e sete metros quadrados e trinta e oito decímetros quadrados) e um perímetro de **21,07 m**.

Para quem da Rua M olha para o lote 08 inicia-se a descrição no vértice **1** na coordenada (EX: **531.879,2598** NY: **8.612.754,5005**), no azimute de **159°37'35"** com uma distância de **4,51 m** de frente até o vértice **2** de coordenada (EX: **531.880,8308** NY: **8.612.750,2703**), confrontando com **Rua M**, daí deflete à direita no azimute de **241°39'23"** com uma distância de **5,69 m** do lado esquerdo até o vértice **3** de coordenada (EX: **531.875,8217** NY: **8.612.747,5682**), confrontando com **Lote 07**, daí deflete à direita no azimute de **336°32'07"** com uma distância de **4,96 m** ao fundo até o vértice **4** de coordenada (EX: **531.873,8479** NY: **8.612.752,1153**), confrontando com **Área Remanescente**, daí deflete à direita no azimute de **66°12'55"** com uma distância de **5,91 m** do lado direito até o vértice **1** de coordenada (EX: **531.879,2598** NY: **8.612.754,5005**), confrontando com **Lote 09**.

Descrição Perimétrica

Pontos	Coordenadas X	Coordenadas Y	Azimute	Distância	
001	002	531.880,8308	8.612.750,2703	159°37'35"	4,513 m
002	003	531.875,8217	8.612.747,5682	241°39'23"	5,691 m
003	004	531.873,8479	8.612.752,1153	336°32'07"	4,957 m
004	001	531.879,2598	8.612.754,5005	66°12'55"	5,914 m

Santo Amaro - Ba, Segunda-feira, 22 de Janeiro de 2024.

Fábio de Mello Lopes

Engenheiro Agrimensor

CREA: 72566/D BA

ART: BA20230479011

Prefeitura Municipal de Santo Amaro

Memorial Descritivo

Quadra 71	Lote 09	Área Total: 68,32 metros ²	Perímetro: 34,29 metros
Beneficiário: Município de Santo Amaro			Município: Santo Amaro BA

O Lote de terreno sob nº 09, localizado no Bairro Candolândia, na quadra formada pela **Rua M e Travessa N**, localizado na esquina da Rua M, de formato irregular, abrangendo uma área de **68,32** (sessenta e oito metros quadrados e trinta e dois decímetros quadrados) e um perímetro de **34,29 m**.

Para quem da Rua M olha para o lote 09 inicia-se a descrição no vértice **1** na coordenada (EX: **531.878,7440** NY: **8.612.760,5927**), no azimute de **166°50'20"** com uma distância de **5,88 m** de frente até o vértice **2** de coordenada (EX: **531.880,0837** NY: **8.612.754,8636**), confrontando com **Rua M**, daí deflete à direita no azimute de **246°13'01"** com uma distância de **0,90 m** do lado esquerdo até o vértice **3** de coordenada (EX: **531.879,2598** NY: **8.612.754,5005**), confrontando com **Rua M**, daí deflete à esquerda no azimute de **246°12'55"** com uma distância de **5,91 m** do lado esquerdo até o vértice **4** de coordenada (EX: **531.873,8479** NY: **8.612.752,1153**), confrontando com **Lote 08**, daí deflete à direita no azimute de **246°12'55"** com uma distância de **3,67 m** do lado esquerdo até o vértice **5** de coordenada (EX: **531.870,4929** NY: **8.612.750,6367**), confrontando com **Área Remanescente**, daí deflete à direita no azimute de **340°56'32"** com uma distância de **6,88 m** ao fundo até o vértice **6** de coordenada (EX: **531.868,2464** NY: **8.612.757,1398**), confrontando com **Área Remanescente**, daí deflete à direita no azimute de **71°47'33"** com uma distância de **4,49 m** do lado direito até o vértice **7** de coordenada (EX: **531.872,5089** NY: **8.612.758,5419**), confrontando com **Área Remanescente**, daí deflete à direita no azimute de **71°47'35"** com uma distância de **6,25 m** do lado direito até o vértice **8** de coordenada (EX: **531.878,4490** NY: **8.612.760,4957**), confrontando com **Lote 10**, daí deflete à direita no azimute de **71°47'42"** com uma distância de **0,31 m** do lado direito até o vértice **1** de coordenada (EX: **531.878,7440** NY: **8.612.760,5927**), confrontando com **Rua M**.

Descrição Perimétrica

Pontos	Coordenadas X	Coordenadas Y	Azimute	Distância	
001	002	531.880,0837	8.612.754,8636	166°50'20"	5,884 m
002	003	531.879,2598	8.612.754,5005	246°13'01"	0,900 m
003	004	531.873,8479	8.612.752,1153	246°12'55"	5,914 m
004	005	531.870,4929	8.612.750,6367	246°12'55"	3,666 m
005	006	531.868,2464	8.612.757,1398	340°56'32"	6,880 m
006	007	531.872,5089	8.612.758,5419	71°47'33"	4,487 m
007	008	531.878,4490	8.612.760,4957	71°47'35"	6,253 m
008	001	531.878,7440	8.612.760,5927	71°47'42"	0,311 m

Santo Amaro - Ba, Segunda-feira, 22 de Janeiro de 2024.


Fábio de Mello Lopes

Engenheiro Agrimensor
CREA: 72566/D BA
ART: BA20230479011

Prefeitura Municipal de Santo Amaro

Memorial Descritivo

Quadra 71	Lote 10	Área Total: 38,58 metros ²	Perímetro: 24,96 metros
Beneficiário: Município de Santo Amaro			Município: Santo Amaro BA

O Lote de terreno sob nº 10, localizado no Bairro Candolândia, na quadra formada pela **Rua M e Travessa N**, distante 0,83 m da esquina da Rua M, de formato irregular, abrangendo uma área de **38,58** (trinta e oito metros quadrados e cinquenta e oito décimos quadrados) e um perímetro de **24,96 m**.

Para quem da Rua M olha para o lote 10 inicia-se a descrição no vértice **1** na coordenada (EX: **531.877,9220** NY: **8.612.766,0047**), no azimute de **174°32'08"** com uma distância de **5,53 m** de frente até o vértice **2** de coordenada (EX: **531.878,4490** NY: **8.612.760,4957**), confrontando com **Rua M**, daí deflete à direita no azimute de **251°47'35"** com uma distância de **6,25 m** do lado esquerdo até o vértice **3** de coordenada (EX: **531.872,5089** NY: **8.612.758,5419**), confrontando com **Lote 09**, daí deflete à direita no azimute de **351°19'19"** com uma distância de **6,70 m** ao fundo até o vértice **4** de coordenada (EX: **531.871,4977** NY: **8.612.765,1674**), confrontando com **Área Remanescente**, daí deflete à direita no azimute de **82°34'27"** com uma distância de **6,48 m** do lado direito até o vértice **1** de coordenada (EX: **531.877,9220** NY: **8.612.766,0047**), confrontando com **Lote 11**.

Descrição Perimétrica

Pontos	Coordenadas X	Coordenadas Y	Azimute	Distância	
001	002	531.878,4490	8.612.760,4957	174°32'08"	5,534 m
002	003	531.872,5089	8.612.758,5419	251°47'35"	6,253 m
003	004	531.871,4977	8.612.765,1674	351°19'19"	6,702 m
004	001	531.877,9220	8.612.766,0047	82°34'27"	6,479 m

Santo Amaro - Ba, Segunda-feira, 22 de Janeiro de 2024.

Fábio de Mello Lopes

Engenheiro Agrimensor

CREA: 72566/D BA

ART: BA20230479011

Prefeitura Municipal de Santo Amaro

Memorial Descritivo

Quadra 71	Lote 11	Área Total: 47,91 metros ²	Perímetro: 29,25 metros
Beneficiário: Município de Santo Amaro			Município: Santo Amaro BA

O Lote de terreno sob nº 11, localizado no Bairro Candolândia, na quadra formada pela **Rua M e Travessa N**, localizado na esquina da Rua M, de formato irregular, abrangendo uma área de **47,91** (quarenta e sete metros quadrados e noventa e um decímetros quadrados) e um perímetro de **29,25 m**.

Para quem da Rua M olha para o lote 11 inicia-se a descrição no vértice **1** na coordenada (EX: **531.878,5309** NY: **8.612.770,8685**), no azimute de **177°25'51"** com uma distância de **4,75 m** de frente até o vértice **2** de coordenada (EX: **531.878,7440** NY: **8.612.766,1188**), confrontando com **Rua M**, daí deflete à direita no azimute de **262°05'40"** com uma distância de **0,83 m** do lado esquerdo até o vértice **3** de coordenada (EX: **531.877,9220** NY: **8.612.766,0047**), confrontando com **Rua M**, daí deflete à direita no azimute de **262°34'27"** com uma distância de **6,48 m** do lado esquerdo até o vértice **4** de coordenada (EX: **531.871,4977** NY: **8.612.765,1674**), confrontando com **Lote 10**, daí deflete à esquerda no azimute de **262°33'36"** com uma distância de **2,06 m** do lado esquerdo até o vértice **5** de coordenada (EX: **531.869,4578** NY: **8.612.764,9010**), confrontando com **Área Remanescente**, daí deflete à direita no azimute de **350°42'13"** com uma distância de **5,18 m** ao fundo até o vértice **6** de coordenada (EX: **531.868,6205** NY: **8.612.770,0160**), confrontando com **Área Remanescente**, daí deflete à direita no azimute de **85°05'00"** com uma distância de **9,95 m** do lado direito até o vértice **1** de coordenada (EX: **531.878,5309** NY: **8.612.770,8685**), confrontando com **Lote 12**.

Descrição Perimétrica

Pontos	Coordenadas X	Coordenadas Y	Azimute	Distância
001 002	531.878,7440	8.612.766,1188	177°25'51"	4,754 m
002 003	531.877,9220	8.612.766,0047	262°05'40"	0,830 m
003 004	531.871,4977	8.612.765,1674	262°34'27"	6,479 m
004 005	531.869,4578	8.612.764,9010	262°33'36"	2,057 m
005 006	531.868,6205	8.612.770,0160	350°42'13"	5,183 m
006 001	531.878,5309	8.612.770,8685	85°05'00"	9,947 m

Santo Amaro - Ba, Segunda-feira, 22 de Janeiro de 2024.


Fabio de Mello Lopes

Engenheiro Agrimensor
CREA: 72566/D BA
ART: BA20230479011

Prefeitura Municipal de Santo Amaro

Memorial Descritivo

Quadra 71	Lote 12	Área Total: 70,81 metros ²	Perímetro: 35,75 metros
Beneficiário: Município de Santo Amaro			Município: Santo Amaro BA

O Lote de terreno sob nº 12, localizado no Bairro Candolândia, na quadra formada pela **Rua M e Travessa N**, localizado na esquina da Rua M, de formato irregular, abrangendo uma área de **70,81** (setenta metros quadrados e oitenta e um decímetros quadrados) e um perímetro de **35,75 m**.

Para quem da Rua M olha para o lote 12 inicia-se a descrição no vértice **1** na coordenada (EX: **531.879,7978** NY: **8.612.776,3859**), no azimute de **182°22'11"** com uma distância de **5,44 m** de frente até o vértice **2** de coordenada (EX: **531.879,5728** NY: **8.612.770,9512**), confrontando com **Rua M**, daí deflete à direita no azimute de **265°27'49"** com uma distância de **1,05 m** do lado esquerdo até o vértice **3** de coordenada (EX: **531.878,5309** NY: **8.612.770,8685**), confrontando com **Rua M**, daí deflete à esquerda no azimute de **265°05'00"** com uma distância de **9,95 m** do lado esquerdo até o vértice **4** de coordenada (EX: **531.868,6205** NY: **8.612.770,0160**), confrontando com **Lote 11**, daí deflete à direita no azimute de **268°38'51"** com uma distância de **0,97 m** do lado esquerdo até o vértice **5** de coordenada (EX: **531.867,6538** NY: **8.612.769,9932**), confrontando com **Área Remanescente**, daí deflete à direita no azimute de **1°54'17"** com uma distância de **6,41 m** ao fundo até o vértice **6** de coordenada (EX: **531.867,8669** NY: **8.612.776,4022**), confrontando com **Área Remanescente**, daí deflete à direita no azimute de **90°04'42"** com uma distância de **11,41 m** do lado direito até o vértice **7** de coordenada (EX: **531.879,2792** NY: **8.612.776,3866**), confrontando com **Lote 13**, daí deflete à esquerda no azimute de **90°04'38"** com uma distância de **0,52 m** do lado direito até o vértice **1** de coordenada (EX: **531.879,7978** NY: **8.612.776,3859**), confrontando com **Rua M**.

Descrição Perimétrica

Pontos	Coordenadas X	Coordenadas Y	Azimute	Distância	
001	002	531.879,5728	8.612.770,9512	182°22'11"	5,439 m
002	003	531.878,5309	8.612.770,8685	265°27'49"	1,045 m
003	004	531.868,6205	8.612.770,0160	265°05'00"	9,947 m
004	005	531.867,6538	8.612.769,9932	268°38'51"	0,967 m
005	006	531.867,8669	8.612.776,4022	1°54'17"	6,413 m
006	007	531.879,2792	8.612.776,3866	90°04'42"	11,412 m
007	001	531.879,7978	8.612.776,3859	90°04'38"	0,519 m

Santo Amaro - Ba, Segunda-feira, 22 de Janeiro de 2024.



Fabio de Mello Lopes

Engenheiro Agrimensor

CREA: 72566/D BA

ART: BA20230479011

Prefeitura Municipal de Santo Amaro

Memorial Descritivo

Quadra 71	Lote 13	Área Total: 51,99 metros ²	Perímetro: 31,94 metros
Beneficiário: Município de Santo Amaro			Município: Santo Amaro BA

O Lote de terreno sob nº 13, localizado no Bairro Candolândia, na quadra formada pela **Rua M e Travessa N**, distante 0,00 m da esquina da Rua M, de formato irregular, abrangendo uma área de **51,99** (cinquenta e um metros quadrados e noventa e nove décimos quadrados) e um perímetro de **31,94 m**.

Para quem da Rua M olha para o lote 13 inicia-se a descrição no vértice **1** na coordenada (EX: **531.879,4688** NY: **8.612.780,7916**), no azimute de **182°27'53"** com uma distância de **4,41 m** de frente até o vértice **2** de coordenada (EX: **531.879,2792** NY: **8.612.776,3866**), confrontando com **Rua M**, daí deflete à direita no azimute de **270°04'42"** com uma distância de **11,41 m** do lado esquerdo até o vértice **3** de coordenada (EX: **531.867,8669** NY: **8.612.776,4022**), confrontando com **Lote 12**, daí deflete à direita no azimute de **2°19'55"** com uma distância de **4,71 m** ao fundo até o vértice **4** de coordenada (EX: **531.868,0584** NY: **8.612.781,1041**), confrontando com **Área Remanescente**, daí deflete à direita no azimute de **91°34'08"** com uma distância de **11,41 m** do lado direito até o vértice **1** de coordenada (EX: **531.879,4688** NY: **8.612.780,7916**), confrontando com **Lote 14**.

Descrição Perimétrica

Pontos	Coordenadas X	Coordenadas Y	Azimute	Distância	
001	002	531.879,2792	8.612.776,3866	182°27'53"	4,409 m
002	003	531.867,8669	8.612.776,4022	270°04'42"	11,412 m
003	004	531.868,0584	8.612.781,1041	2°19'55"	4,706 m
004	001	531.879,4688	8.612.780,7916	91°34'08"	11,415 m

Santo Amaro - Ba, Segunda-feira, 22 de Janeiro de 2024.

Fábio de Mello Lopes

Engenheiro Agrimensor

CREA: 72566/D BA

ART: BA20230479011

Prefeitura Municipal de Santo Amaro

Memorial Descritivo

Quadra 71	Lote 14	Área Total: 57,77 metros ²	Perímetro: 33,68 metros
Beneficiário: Município de Santo Amaro			Município: Santo Amaro BA

O Lote de terreno sob nº 14, localizado no Bairro Candolândia, na quadra formada pela **Rua M e Travessa N**, localizado na esquina da Rua M, de formato irregular, abrangendo uma área de **57,77** (cinquenta e sete metros quadrados e setenta e sete décimos quadrados) e um perímetro de **33,68 m**.

Para quem da Rua M olha para o lote 14 inicia-se a descrição no vértice **1** na coordenada (EX: **531.879,6401** NY: **8.612.785,5698**), no azimute de **182°03'10"** com uma distância de **4,78 m** de frente até o vértice **2** de coordenada (EX: **531.879,4688** NY: **8.612.780,7916**), confrontando com **Rua M**, daí deflete à direita no azimute de **271°34'08"** com uma distância de **11,41 m** do lado esquerdo até o vértice **3** de coordenada (EX: **531.868,0584** NY: **8.612.781,1041**), confrontando com **Lote 13**, daí deflete à esquerda no azimute de **271°19'54"** com uma distância de **0,55 m** do lado esquerdo até o vértice **4** de coordenada (EX: **531.867,5061** NY: **8.612.781,1170**), confrontando com **Área Remanescente**, daí deflete à direita no azimute de **0°06'08"** com uma distância de **4,81 m** ao fundo até o vértice **5** de coordenada (EX: **531.867,5146** NY: **8.612.785,9295**), confrontando com **Área Remanescente**, daí deflete à direita no azimute de **91°41'56"** com uma distância de **1,75 m** do lado direito até o vértice **6** de coordenada (EX: **531.869,2600** NY: **8.612.785,8777**), confrontando com **Área Remanescente**, daí deflete à direita no azimute de **91°41'56"** com uma distância de **10,38 m** do lado direito até o vértice **1** de coordenada (EX: **531.879,6401** NY: **8.612.785,5698**), confrontando com **Lote 15**.

Descrição Perimétrica

Pontos	Coordenadas X	Coordenadas Y	Azimute	Distância
001 002	531.879,4688	8.612.780,7916	182°03'10"	4,781 m
002 003	531.868,0584	8.612.781,1041	271°34'08"	11,415 m
003 004	531.867,5061	8.612.781,1170	271°19'54"	0,552 m
004 005	531.867,5146	8.612.785,9295	0°06'08"	4,813 m
005 006	531.869,2600	8.612.785,8777	91°41'56"	1,746 m
006 001	531.879,6401	8.612.785,5698	91°41'56"	10,385 m

Santo Amaro - Ba, Segunda-feira, 22 de Janeiro de 2024.



Fabio de Mello Lopes

Engenheiro Agrimensor

CREA: 72566/D BA

ART: BA20230479011

Prefeitura Municipal de Santo Amaro

Memorial Descritivo

Quadra 71	Lote 15	Área Total: 64,44 metros ²	Perímetro: 33,39 metros
Beneficiário: Município de Santo Amaro			Município: Santo Amaro BA

O Lote de terreno sob nº 15, localizado no Bairro Candolândia, na quadra formada pela **Rua M e Travessa N**, localizado na esquina da Rua M, de formato irregular, abrangendo uma área de **64,44** (sessenta e quatro metros quadrados e quarenta e quatro decímetros quadrados) e um perímetro de **33,39 m**.

Para quem da Rua M olha para o lote 15 inicia-se a descrição no vértice **1** na coordenada (EX: **531.879,8113** NY: **8.612.791,5469**), no azimute de **181°38'29"** com uma distância de **5,98 m** de frente até o vértice **2** de coordenada (EX: **531.879,6401** NY: **8.612.785,5698**), confrontando com **Rua M**, daí deflete à direita no azimute de **271°41'56"** com uma distância de **10,38 m** do lado esquerdo até o vértice **3** de coordenada (EX: **531.869,2600** NY: **8.612.785,8777**), confrontando com **Lote 14**, daí deflete à direita no azimute de **357°09'07"** com uma distância de **6,16 m** ao fundo até o vértice **4** de coordenada (EX: **531.868,9538** NY: **8.612.792,0329**), confrontando com **Área Remanescente**, daí deflete à direita no azimute de **92°00'39"** com uma distância de **1,01 m** do lado direito até o vértice **5** de coordenada (EX: **531.869,9584** NY: **8.612.791,9976**), confrontando com **Área Remanescente**, daí deflete à direita no azimute de **92°37'08"** com uma distância de **9,29 m** do lado direito até o vértice **6** de coordenada (EX: **531.879,2434** NY: **8.612.791,5729**), confrontando com **Lote 16**, daí deflete à esquerda no azimute de **92°37'08"** com uma distância de **0,57 m** do lado direito até o vértice **1** de coordenada (EX: **531.879,8113** NY: **8.612.791,5469**), confrontando com **Rua M**.

Descrição Perimétrica

Pontos	Coordenadas X	Coordenadas Y	Azimute	Distância	
001	002	531.879,6401	8.612.785,5698	181°38'29"	5,980 m
002	003	531.869,2600	8.612.785,8777	271°41'56"	10,385 m
003	004	531.868,9538	8.612.792,0329	357°09'07"	6,163 m
004	005	531.869,9584	8.612.791,9976	92°00'39"	1,005 m
005	006	531.879,2434	8.612.791,5729	92°37'08"	9,295 m
006	001	531.879,8113	8.612.791,5469	92°37'08"	0,568 m

Santo Amaro - Ba, Segunda-feira, 22 de Janeiro de 2024.


Fabio de Mello Lopes

Engenheiro Agrimensor
CREA: 72566/D BA
ART: BA20230479011

Prefeitura Municipal de Santo Amaro

Memorial Descritivo

Quadra 71	Lote 16	Área Total: 55,50 metros ²	Perímetro: 30,63 metros
Beneficiário: Município de Santo Amaro			Município: Santo Amaro BA

O Lote de terreno sob nº 16, localizado no Bairro Candolândia, na quadra formada pela **Rua M e Travessa N**, distante 0,57 m da esquina da Rua M, de formato irregular, abrangendo uma área de **55,50** (cinquenta e cinco metros quadrados e cinquenta décimos quadrados) e um perímetro de **30,63 m**.

Para quem da Rua M olha para o lote 16 inicia-se a descrição no vértice **1** na coordenada (EX: **531.879,7600** NY: **8.612.797,1130**), no azimute de **185°19'35"** com uma distância de **5,56 m** de frente até o vértice **2** de coordenada (EX: **531.879,2434** NY: **8.612.791,5729**), confrontando com **Rua M**, daí deflete à direita no azimute de **272°37'08"** com uma distância de **9,29 m** do lado esquerdo até o vértice **3** de coordenada (EX: **531.869,9584** NY: **8.612.791,9976**), confrontando com **Lote 15**, daí deflete à direita no azimute de **2°40'33"** com uma distância de **6,21 m** ao fundo até o vértice **4** de coordenada (EX: **531.870,2485** NY: **8.612.798,2039**), confrontando com **Área Remanescente**, daí deflete à direita no azimute de **96°32'35"** com uma distância de **9,57 m** do lado direito até o vértice **1** de coordenada (EX: **531.879,7600** NY: **8.612.797,1130**), confrontando com **Lote 17**.

Descrição Perimétrica

Pontos	Coordenadas X	Coordenadas Y	Azimute	Distância
001 002	531.879,6401	8.612.791,5729	185°19'35"	5,564 m
002 003	531.869,2600	8.612.791,9976	272°37'08"	9,295 m
003 004	531.868,9538	8.612.798,2039	2°40'33"	6,213 m
004 001	531.869,9584	8.612.797,1130	96°32'35"	9,574 m

Santo Amaro - Ba, Segunda-feira, 22 de Janeiro de 2024.

Fábio de Mello Lopes

Engenheiro Agrimensor

CREA: 72566/D BA

ART: BA20230479011

Prefeitura Municipal de Santo Amaro

Memorial Descritivo

Quadra 71	Lote 17	Área Total: 33,95 metros ²	Perímetro: 27,54 metros
Beneficiário: Município de Santo Amaro			Município: Santo Amaro BA

O Lote de terreno sob nº 17, localizado no Bairro Candolândia, na quadra formada pela **Rua M e Travessa N**, localizado na esquina da Rua M, de formato irregular, abrangendo uma área de **33,95** (trinta e três metros quadrados e noventa e cinco decímetros quadrados) e um perímetro de **27,54 m**.

Para quem da Rua M olha para o lote 17 inicia-se a descrição no vértice **1** na coordenada (EX: **531.881,1220** NY: **8.612.800,3680**), no azimute de **186°05'05"** com uma distância de **3,39 m** de frente até o vértice **2** de coordenada (EX: **531.880,7624** NY: **8.612.796,9941**), confrontando com **Rua M**, daí deflete à direita no azimute de **276°45'37"** com uma distância de **1,01 m** do lado esquerdo até o vértice **3** de coordenada (EX: **531.879,7600** NY: **8.612.797,1130**), confrontando com **Rua M**, daí deflete à esquerda no azimute de **276°32'35"** com uma distância de **9,57 m** do lado esquerdo até o vértice **4** de coordenada (EX: **531.870,2485** NY: **8.612.798,2039**), confrontando com **Lote 16**, daí deflete à direita no azimute de **7°04'45"** com uma distância de **3,04 m** ao fundo até o vértice **5** de coordenada (EX: **531.870,6236** NY: **8.612.801,2243**), confrontando com **Área Remanescente**, daí deflete à direita no azimute de **94°39'47"** com uma distância de **1,33 m** do lado direito até o vértice **6** de coordenada (EX: **531.871,9489** NY: **8.612.801,1163**), confrontando com **Área Remanescente**, daí deflete à direita no azimute de **94°39'47"** com uma distância de **9,20 m** do lado direito até o vértice **1** de coordenada (EX: **531.881,1220** NY: **8.612.800,3680**), confrontando com **Lote 18**.

Descrição Perimétrica

Pontos	Coordenadas X	Coordenadas Y	Azimute	Distância
001 002	531.880,7624	8.612.796,9941	186°05'05"	3,393 m
002 003	531.879,7600	8.612.797,1130	276°45'37"	1,009 m
003 004	531.870,2485	8.612.798,2039	276°32'35"	9,574 m
004 005	531.870,6236	8.612.801,2243	7°04'45"	3,044 m
005 006	531.871,9489	8.612.801,1163	94°39'47"	1,330 m
006 001	531.881,1220	8.612.800,3680	94°39'47"	9,204 m

Santo Amaro - Ba, Segunda-feira, 22 de Janeiro de 2024.



Fabio de Mello Lopes

Engenheiro Agrimensor

CREA: 72566/D BA

ART: BA20230479011

Prefeitura Municipal de Santo Amaro

Memorial Descritivo

Quadra 71	Lote 18	Área Total: 55,29 metros ²	Perímetro: 31,74 metros
Beneficiário: Município de Santo Amaro			Município: Santo Amaro BA

O Lote de terreno sob nº 18, localizado no Bairro Candolândia, na quadra formada pela **Rua M e Travessa N**, localizado na esquina da Rua M, de formato irregular, abrangendo uma área de **55,29** (cinquenta e cinco metros quadrados e vinte e nove decímetros quadrados) e um perímetro de **31,74 m**.

Para quem da Rua M olha para o lote 18 inicia-se a descrição no vértice **1** na coordenada (EX: **531.883,3399** NY: **8.612.805,3036**), no azimute de **189°42'34"** com uma distância de **5,14 m** de frente até o vértice **2** de coordenada (EX: **531.882,4729** NY: **8.612.800,2364**), confrontando com **Rua M**, daí deflete à direita no azimute de **275°34'00"** com uma distância de **1,36 m** do lado esquerdo até o vértice **3** de coordenada (EX: **531.881,1220** NY: **8.612.800,3680**), confrontando com **Rua M**, daí deflete à esquerda no azimute de **274°39'47"** com uma distância de **9,20 m** do lado esquerdo até o vértice **4** de coordenada (EX: **531.871,9489** NY: **8.612.801,1163**), confrontando com **Lote 17**, daí deflete à direita no azimute de **7°18'36"** com uma distância de **5,27 m** ao fundo até o vértice **5** de coordenada (EX: **531.872,6188** NY: **8.612.806,3387**), confrontando com **Área Remanescente**, daí deflete à direita no azimute de **95°30'53"** com uma distância de **2,43 m** do lado direito até o vértice **6** de coordenada (EX: **531.875,0344** NY: **8.612.806,1055**), confrontando com **Área Remanescente**, daí deflete à esquerda no azimute de **95°30'52"** com uma distância de **8,34 m** do lado direito até o vértice **1** de coordenada (EX: **531.883,3399** NY: **8.612.805,3036**), confrontando com **Lote 19**.

Descrição Perimétrica

Pontos	Coordenadas X	Coordenadas Y	Azimute	Distância
001 002	531.880,7624	8.612.796,9941	189°42'34"	5,141 m
002 003	531.879,7600	8.612.797,1130	275°34'00"	1,357 m
003 004	531.870,2485	8.612.798,2039	274°39'47"	9,204 m
004 005	531.870,6236	8.612.801,2243	7°18'36"	5,265 m
005 006	531.871,9489	8.612.801,1163	95°30'53"	2,427 m
006 001	531.881,1220	8.612.800,3680	95°30'52"	8,344 m

Santo Amaro - Ba, Segunda-feira, 22 de Janeiro de 2024.



Fabio de Mello Lopes

Engenheiro Agrimensor

CREA: 72566/D BA

ART: BA20230479011

Prefeitura Municipal de Santo Amaro

Memorial Descritivo

Quadra 71	Lote 19	Área Total: 32,36 metros ²	Perímetro: 24,43 metros
Beneficiário: Município de Santo Amaro			Município: Santo Amaro BA

O Lote de terreno sob nº 19, localizado no Bairro Candolândia, na quadra formada pela **Rua M e Travessa N**, distante 4,83 m da esquina da Rua M, de formato irregular, abrangendo uma área de **32,36** (trinta e dois metros quadrados e trinta e seis decímetros quadrados) e um perímetro de **24,43 m**.

Para quem da Rua M olha para o lote 19 inicia-se a descrição no vértice **1** na coordenada (EX: **531.883,8938** NY: **8.612.809,1908**), no azimute de **188°06'37"** com uma distância de **3,93 m** de frente até o vértice **2** de coordenada (EX: **531.883,3399** NY: **8.612.805,3036**), confrontando com **Rua M**, daí deflete à direita no azimute de **275°30'52"** com uma distância de **8,34 m** do lado esquerdo até o vértice **3** de coordenada (EX: **531.875,0344** NY: **8.612.806,1055**), confrontando com **Lote 18**, daí deflete à direita no azimute de **8°50'30"** com uma distância de **3,86 m** ao fundo até o vértice **4** de coordenada (EX: **531.875,6282** NY: **8.612.809,9229**), confrontando com **Área Remanescente**, daí deflete à direita no azimute de **95°03'43"** com uma distância de **8,30 m** do lado direito até o vértice **1** de coordenada (EX: **531.883,8938** NY: **8.612.809,1908**), confrontando com **Lote 20**.

Descrição Perimétrica

Pontos	Coordenadas X	Coordenadas Y	Azimute	Distância	
001	002	531.883,3399	8.612.805,3036	188°06'37"	3,926 m
002	003	531.875,0344	8.612.806,1055	275°30'52"	8,344 m
003	004	531.875,6282	8.612.809,9229	8°50'30"	3,863 m
004	001	531.883,8938	8.612.809,1908	95°03'43"	8,298 m

Santo Amaro - Ba, Segunda-feira, 22 de Janeiro de 2024.

Fábio de Mello Lopes

Engenheiro Agrimensor

CREA: 72566/D BA

ART: BA20230479011

Prefeitura Municipal de Santo Amaro

Memorial Descritivo

Quadra 71	Lote 20	Área Total: 38,26 metros ²	Perímetro: 25,94 metros
Beneficiário: Município de Santo Amaro			Município: Santo Amaro BA

O Lote de terreno sob nº 20, localizado no Bairro Candolândia, na quadra formada pela **Rua M e Travessa N**, localizado na esquina da Rua M, de formato irregular, abrangendo uma área de **38,26** (trinta e oito metros quadrados e vinte e seis decímetros quadrados) e um perímetro de **25,94 m**.

Para quem da Rua M olha para o lote 20 inicia-se a descrição no vértice **1** na coordenada (EX: **531.884,5682** NY: **8.612.813,9690**), no azimute de **188°01'58"** com uma distância de **4,83 m** de frente até o vértice **2** de coordenada (EX: **531.883,8938** NY: **8.612.809,1908**), confrontando com **Rua M**, daí deflete à direita no azimute de **275°03'43"** com uma distância de **8,30 m** do lado esquerdo até o vértice **3** de coordenada (EX: **531.875,6282** NY: **8.612.809,9229**), confrontando com **Lote 19**, daí deflete à direita no azimute de **5°39'34"** com uma distância de **4,30 m** ao fundo até o vértice **4** de coordenada (EX: **531.876,0521** NY: **8.612.814,2002**), confrontando com **Área Remanescente**, daí deflete à direita no azimute de **91°33'18"** com uma distância de **2,79 m** do lado direito até o vértice **5** de coordenada (EX: **531.878,8460** NY: **8.612.814,1244**), confrontando com **Área Remanescente**, daí deflete à direita no azimute de **91°33'18"** com uma distância de **5,72 m** do lado direito até o vértice **1** de coordenada (EX: **531.884,5682** NY: **8.612.813,9690**), confrontando com **Lote 21**.

Descrição Perimétrica

Pontos	Coordenadas X	Coordenadas Y	Azimute	Distância	
001	002	531.883,8938	8.612.809,1908	188°01'58"	4,826 m
002	003	531.875,6282	8.612.809,9229	275°03'43"	8,298 m
003	004	531.876,0521	8.612.814,2002	5°39'34"	4,298 m
004	005	531.878,8460	8.612.814,1244	91°33'18"	2,795 m
005	001	531.884,5682	8.612.813,9690	91°33'18"	5,724 m

Santo Amaro - Ba, Segunda-feira, 22 de Janeiro de 2024.



Fabio de Mello Lopes

Engenheiro Agrimensor

CREA: 72566/D BA

ART: BA20230479011

Prefeitura Municipal de Santo Amaro

Memorial Descritivo

Quadra 71	Lote 21	Área Total: 28,82 metros ²	Perímetro: 21,50 metros
Beneficiário: Município de Santo Amaro			Município: Santo Amaro BA

O Lote de terreno sob nº 21, localizado no Bairro Candolândia, na quadra formada pela **Rua M e Travessa N**, localizado na esquina da Rua M, de formato irregular, abrangendo uma área de **28,82** (vinte e oito metros quadrados e oitenta e dois decímetros quadrados) e um perímetro de **21,50 m**.

Para quem da Rua M olha para o lote 21 inicia-se a descrição no vértice **1** na coordenada (EX: **531.884,6452** NY: **8.612.819,0700**), no azimute de **180°51'56"** com uma distância de **5,10 m** de frente até o vértice **2** de coordenada (EX: **531.884,5682** NY: **8.612.813,9690**), confrontando com **Rua M**, daí deflete à direita no azimute de **271°33'18"** com uma distância de **5,72 m** do lado esquerdo até o vértice **3** de coordenada (EX: **531.878,8460** NY: **8.612.814,1244**), confrontando com **Lote 20**, daí deflete à direita no azimute de **1°18'55"** com uma distância de **5,00 m** ao fundo até o vértice **4** de coordenada (EX: **531.878,9608** NY: **8.612.819,1253**), confrontando com **Área Remanescente**, daí deflete à direita no azimute de **90°33'29"** com uma distância de **4,93 m** do lado direito até o vértice **5** de coordenada (EX: **531.883,8934** NY: **8.612.819,0773**), confrontando com **Lote 22**, daí deflete à esquerda no azimute de **90°33'28"** com uma distância de **0,75 m** do lado direito até o vértice **1** de coordenada (EX: **531.884,6452** NY: **8.612.819,0700**), confrontando com **Rua M**.

Descrição Perimétrica

Pontos	Coordenadas X	Coordenadas Y	Azimute	Distância	
001	002	531.884,5682	8.612.813,9690	180°51'56"	5,102 m
002	003	531.878,8460	8.612.814,1244	271°33'18"	5,724 m
003	004	531.878,9608	8.612.819,1253	1°18'55"	5,002 m
004	005	531.883,8934	8.612.819,0773	90°33'29"	4,933 m
005	001	531.884,6452	8.612.819,0700	90°33'28"	0,752 m

Santo Amaro - Ba, Segunda-feira, 22 de Janeiro de 2024.

Fabio de Mello Lopes

Engenheiro Agrimensor

CREA: 72566/D BA

ART: BA20230479011

Prefeitura Municipal de Santo Amaro

Memorial Descritivo

Quadra 71	Lote 22	Área Total: 33,98 metros ²	Perímetro: 23,62 metros
Beneficiário: Município de Santo Amaro			Município: Santo Amaro BA

O Lote de terreno sob nº 22, localizado no Bairro Candolândia, na quadra formada pela **Rua M e Travessa N**, distante 0,75 m da esquina da Rua M, de formato irregular, abrangendo uma área de **33,98** (trinta e três metros quadrados e noventa e oito décimos quadrados) e um perímetro de **23,62 m**.

Para quem da Rua M olha para o lote 22 inicia-se a descrição no vértice **1** na coordenada (EX: **531.884,1636** NY: **8.612.825,8616**), no azimute de **182°16'49"** com uma distância de **6,79 m** de frente até o vértice **2** de coordenada (EX: **531.883,8934** NY: **8.612.819,0773**), confrontando com **Rua M**, daí deflete à direita no azimute de **270°33'29"** com uma distância de **4,93 m** do lado esquerdo até o vértice **3** de coordenada (EX: **531.878,9608** NY: **8.612.819,1253**), confrontando com **Lote 21**, daí deflete à direita no azimute de **1°43'29"** com uma distância de **6,90 m** ao fundo até o vértice **4** de coordenada (EX: **531.879,1685** NY: **8.612.826,0223**), confrontando com **Área Remanescente**, daí deflete à direita no azimute de **91°50'32"** com uma distância de **5,00 m** do lado direito até o vértice **1** de coordenada (EX: **531.884,1636** NY: **8.612.825,8616**), confrontando com **Lote 23**.

Descrição Perimétrica

Pontos	Coordenadas X	Coordenadas Y	Azimute	Distância	
001	002	531.883,8934	8.612.819,0773	182°16'49"	6,790 m
002	003	531.878,9608	8.612.819,1253	270°33'29"	4,933 m
003	004	531.879,1685	8.612.826,0223	1°43'29"	6,900 m
004	001	531.884,1636	8.612.825,8616	91°50'32"	4,998 m

Santo Amaro - Ba, Segunda-feira, 22 de Janeiro de 2024.

Fábio de Mello Lopes

Engenheiro Agrimensor

CREA: 72566/D BA

ART: BA20230479011

Prefeitura Municipal de Santo Amaro

Memorial Descritivo

Quadra 71	Lote 23	Área Total: 76,81 metros ²	Perímetro: 40,12 metros
Beneficiário: Município de Santo Amaro			Município: Santo Amaro BA

O Lote de terreno sob nº 23, localizado no Bairro Candolândia, na quadra formada pela **Rua M e Travessa N**, localizado na esquina da Rua M, de formato irregular, abrangendo uma área de **76,81** (setenta e seis metros quadrados e oitenta e um decímetros quadrados) e um perímetro de **40,12 m**.

Para quem da Rua M olha para o lote 23 inicia-se a descrição no vértice **1** na coordenada (EX: **531.886,9380** NY: **8.612.831,7622**), no azimute de **180°00'02"** com uma distância de **1,15 m** de frente até o vértice **2** de coordenada (EX: **531.886,9380** NY: **8.612.830,6158**), confrontando com **Rua M**, daí deflete à direita no azimute de **271°14'43"** com uma distância de **0,89 m** de frente até o vértice **3** de coordenada (EX: **531.886,0517** NY: **8.612.830,6351**), confrontando com **Rua M**, daí deflete à direita no azimute de **180°06'50"** com uma distância de **4,85 m** de frente até o vértice **4** de coordenada (EX: **531.886,0421** NY: **8.612.825,7822**), confrontando com **Rua M**, daí deflete à direita no azimute de **272°25'21"** com uma distância de **1,88 m** do lado esquerdo até o vértice **5** de coordenada (EX: **531.884,1636** NY: **8.612.825,8616**), confrontando com **Rua M**, daí deflete à esquerda no azimute de **271°50'32"** com uma distância de **5,00 m** do lado esquerdo até o vértice **6** de coordenada (EX: **531.879,1685** NY: **8.612.826,0223**), confrontando com **Lote 22**, daí deflete à esquerda no azimute de **271°50'32"** com uma distância de **6,24 m** do lado esquerdo até o vértice **7** de coordenada (EX: **531.872,9308** NY: **8.612.826,2229**), confrontando com **Área Remanescente**, daí deflete à direita no azimute de **0°17'18"** com uma distância de **5,50 m** ao fundo até o vértice **8** de coordenada (EX: **531.872,9585** NY: **8.612.831,7188**), confrontando com **Área Remanescente**, daí deflete à direita no azimute de **90°48'14"** com uma distância de **8,24 m** do lado direito até o vértice **9** de coordenada (EX: **531.881,1964** NY: **8.612.831,6032**), confrontando com **Lote 24**, daí deflete à esquerda no azimute de **358°30'08"** com uma distância de **0,60 m** do lado direito até o vértice **10** de coordenada (EX: **531.881,1807** NY: **8.612.832,2054**), confrontando com **Lote 24**, daí deflete à direita no azimute de **94°24'09"** com uma distância de **5,77 m** do lado direito até o vértice **1** de coordenada (EX: **531.886,9380** NY: **8.612.831,7622**), confrontando com **Lote 24**.

Descrição Perimétrica

Pontos	Coordenadas X	Coordenadas Y	Azimute	Distância	
001	002	531.886,9380	8.612.830,6158	180°00'02"	1,146 m
002	003	531.886,0517	8.612.830,6351	271°14'43"	0,886 m
003	004	531.886,0421	8.612.825,7822	180°06'50"	4,853 m
004	005	531.884,1636	8.612.825,8616	272°25'21"	1,880 m
005	006	531.879,1685	8.612.826,0223	271°50'32"	4,998 m
006	007	531.872,9308	8.612.826,2229	271°50'32"	6,241 m
007	008	531.872,9585	8.612.831,7188	0°17'18"	5,496 m
008	009	531.881,1964	8.612.831,6032	90°48'14"	8,239 m
009	010	531.881,1807	8.612.832,2054	358°30'08"	0,602 m
010	001	531.886,9380	8.612.831,7622	94°24'09"	5,774 m

Prefeitura Municipal de Santo Amaro

Santo Amaro - Ba, Segunda-feira, 22 de Janeiro de 2024.



Fabio de Mello Lopes

Engenheiro Agrimensor

CREA: 72566/D BA

ART: BA20230479011

Prefeitura Municipal de Santo Amaro

Memorial Descritivo

Quadra 71	Lote 24	Área Total: 217,29 metros ²	Perímetro: 64,23 metros
Beneficiário: Município de Santo Amaro			Município: Santo Amaro BA

O Lote de terreno sob nº 24, localizado no Bairro Candolândia, na quadra formada pela **Rua M e Travessa N**, localizado na esquina da Rua M, de formato irregular, abrangendo uma área de **217,29** (duzentos e dezessete metros quadrados e vinte e nove decímetros quadrados) e um perímetro de **64,23 m**.

Para quem da Rua M olha para o lote 24 inicia-se a descrição no vértice **1** na coordenada (EX: **531.894,4609** NY: **8.612.832,6698**), no azimute de **270°31'49"** com uma distância de **3,51 m** de frente até o vértice **2** de coordenada (EX: **531.890,9495** NY: **8.612.832,7024**), confrontando com **Rua M**, daí deflete à esquerda no azimute de **179°42'49"** com uma distância de **1,08 m** de frente até o vértice **3** de coordenada (EX: **531.890,9549** NY: **8.612.831,6213**), confrontando com **Rua M**, daí deflete à direita no azimute de **272°00'32"** com uma distância de **4,02 m** de frente até o vértice **4** de coordenada (EX: **531.886,9380** NY: **8.612.831,7622**), confrontando com **Rua M**, daí deflete à direita no azimute de **274°24'09"** com uma distância de **5,77 m** do lado esquerdo até o vértice **5** de coordenada (EX: **531.881,1807** NY: **8.612.832,2054**), confrontando com **Lote 23**, daí deflete à esquerda no azimute de **178°30'08"** com uma distância de **0,60 m** do lado esquerdo até o vértice **6** de coordenada (EX: **531.881,1964** NY: **8.612.831,6032**), confrontando com **Lote 23**, daí deflete à direita no azimute de **270°48'14"** com uma distância de **8,24 m** do lado esquerdo até o vértice **7** de coordenada (EX: **531.872,9585** NY: **8.612.831,7188**), confrontando com **Lote 23**, daí deflete à direita no azimute de **9°03'21"** com uma distância de **14,08 m** ao fundo até o vértice **8** de coordenada (EX: **531.875,1751** NY: **8.612.845,6264**), confrontando com **Área Remanescente**, daí deflete à direita no azimute de **108°34'15"** com uma distância de **10,92 m** do lado direito até o vértice **9** de coordenada (EX: **531.885,5245** NY: **8.612.842,1493**), confrontando com **Área Remanescente**, daí deflete à direita no azimute de **108°34'15"** com uma distância de **9,58 m** do lado direito até o vértice **10** de coordenada (EX: **531.894,6047** NY: **8.612.839,0986**), confrontando com **Lote 26**, daí deflete à direita no azimute de **181°16'53"** com uma distância de **6,43 m** do lado direito até o vértice **1** de coordenada (EX: **531.894,4609** NY: **8.612.832,6698**), confrontando com **Lote 25**.

Descrição Perimétrica

Pontos	Coordenadas X	Coordenadas Y	Azimute	Distância	
001	002	531.890,9495	8.612.832,7024	270°31'49"	3,512 m
002	003	531.890,9549	8.612.831,6213	179°42'49"	1,081 m
003	004	531.886,9380	8.612.831,7622	272°00'32"	4,019 m
004	005	531.881,1807	8.612.832,2054	274°24'09"	5,774 m
005	006	531.881,1964	8.612.831,6032	178°30'08"	0,602 m
006	007	531.872,9585	8.612.831,7188	270°48'14"	8,239 m
007	008	531.875,1751	8.612.845,6264	9°03'21"	14,083 m
008	009	531.885,5245	8.612.842,1493	108°34'15"	10,918 m
009	010	531.894,6047	8.612.839,0986	108°34'15"	9,579 m
010	001	531.894,4609	8.612.832,6698	181°16'53"	6,430 m

Prefeitura Municipal de Santo Amaro

Santo Amaro - Ba, Segunda-feira, 22 de Janeiro de 2024.



Fabio de Mello Lopes

Engenheiro Agrimensor

CREA: 72566/D BA

ART: BA20230479011

Prefeitura Municipal de Santo Amaro

Memorial Descritivo

Quadra 71	Lote 25	Área Total: 32,41 metros ²	Perímetro: 25,29 metros
Beneficiário: Município de Santo Amaro			Município: Santo Amaro BA

O Lote de terreno sob nº 25, localizado no Bairro Candolândia, na quadra formada pela **Rua M e Travessa N**, localizado na esquina da Rua M, de formato irregular, abrangendo uma área de **32,41** (trinta e dois metros quadrados e quarenta e um decímetros quadrados) e um perímetro de **25,29 m**.

Para quem da Rua M olha para o lote 25 inicia-se a descrição no vértice **1** na coordenada (EX: **531.902,1943** NY: **8.612.834,5766**), no azimute de **248°48'51"** com uma distância de **8,23 m** de frente até o vértice **2** de coordenada (EX: **531.894,5205** NY: **8.612.831,6023**), confrontando com **Rua M**, daí deflete à direita no azimute de **356°48'18"** com uma distância de **1,07 m** do lado esquerdo até o vértice **3** de coordenada (EX: **531.894,4609** NY: **8.612.832,6698**), confrontando com **Rua M**, daí deflete à direita no azimute de **1°16'53"** com uma distância de **6,43 m** do lado esquerdo até o vértice **4** de coordenada (EX: **531.894,6047** NY: **8.612.839,0986**), confrontando com **Lote 24**, daí deflete à direita no azimute de **115°35'40"** com uma distância de **8,76 m** ao fundo até o vértice **5** de coordenada (EX: **531.902,5052** NY: **8.612.835,3143**), confrontando com **Lote 26**, daí deflete à direita no azimute de **202°51'19"** com uma distância de **0,80 m** do lado direito até o vértice **1** de coordenada (EX: **531.902,1943** NY: **8.612.834,5766**), confrontando com **Rua M**.

Descrição Perimétrica

Pontos	Coordenadas X	Coordenadas Y	Azimute	Distância	
001	002	531.894,5205	8.612.831,6023	248°48'51"	8,230 m
002	003	531.894,4609	8.612.832,6698	356°48'18"	1,069 m
003	004	531.894,6047	8.612.839,0986	1°16'53"	6,430 m
004	005	531.902,5052	8.612.835,3143	115°35'40"	8,760 m
005	001	531.902,1943	8.612.834,5766	202°51'19"	0,800 m

Santo Amaro - Ba, Segunda-feira, 22 de Janeiro de 2024.



Fabio de Mello Lopes

Engenheiro Agrimensor

CREA: 72566/D BA

ART: BA20230479011

Prefeitura Municipal de Santo Amaro

Memorial Descritivo

Quadra 71	Lote 26	Área Total: 130,50 metros ²	Perímetro: 51,45 metros
Beneficiário: Município de Santo Amaro			Município: Santo Amaro BA

O Lote de terreno sob nº 26, localizado no Bairro Candolândia, na quadra formada pela **Rua M e Travessa N**, distante 5,61 m da esquina da Travessa N, de formato irregular, abrangendo uma área de **130,50** (cento e trinta metros quadrados e cinquenta decímetros quadrados) e um perímetro de **51,45 m**.

Para quem da Travessa N olha para o lote 26 inicia-se a descrição no vértice **1** na coordenada (EX: **531.905,4708** NY: **8.612.841,8653**), no azimute de **204°21'19"** com uma distância de **7,19 m** de frente até o vértice **2** de coordenada (EX: **531.902,5052** NY: **8.612.835,3143**), confrontando com **Travessa N**, daí deflete à direita no azimute de **295°35'40"** com uma distância de **8,76 m** do lado esquerdo até o vértice **3** de coordenada (EX: **531.894,6047** NY: **8.612.839,0986**), confrontando com **Lote 25**, daí deflete à esquerda no azimute de **288°34'15"** com uma distância de **9,58 m** do lado esquerdo até o vértice **4** de coordenada (EX: **531.885,5245** NY: **8.612.842,1493**), confrontando com **Lote 24**, daí deflete à direita no azimute de **24°31'54"** com uma distância de **7,65 m** ao fundo até o vértice **5** de coordenada (EX: **531.888,7013** NY: **8.612.849,1100**), confrontando com **Área Remanescente**, daí deflete à direita no azimute de **113°21'55"** com uma distância de **18,27 m** do lado direito até o vértice **1** de coordenada (EX: **531.905,4708** NY: **8.612.841,8653**), confrontando com **Lote 27**.

Descrição Perimétrica

Pontos	Coordenadas X	Coordenadas Y	Azimute	Distância
001 002	531.902,5052	8.612.835,3143	204°21'19"	7,191 m
002 003	531.894,6047	8.612.839,0986	295°35'40"	8,760 m
003 004	531.885,5245	8.612.842,1493	288°34'15"	9,579 m
004 005	531.888,7013	8.612.849,1100	24°31'54"	7,651 m
005 001	531.905,4708	8.612.841,8653	113°21'55"	18,267 m

Santo Amaro - Ba, Segunda-feira, 22 de Janeiro de 2024.



Fabio de Mello Lopes

Engenheiro Agrimensor

CREA: 72566/D BA

ART: BA20230479011

Prefeitura Municipal de Santo Amaro

Memorial Descritivo

Quadra 71	Lote 27	Área Total: 109,65 metros ²	Perímetro: 48,51 metros
Beneficiário: Município de Santo Amaro			Município: Santo Amaro BA

O Lote de terreno sob nº 27, localizado no Bairro Candolândia, na quadra formada pela **Rua M e Travessa N**, localizado na esquina da Travessa N, de formato irregular, abrangendo uma área de **109,65** (cento e nove metros quadrados e sessenta e cinco décimos quadrados) e um perímetro de **48,51 m**.

Para quem da Travessa N olha para o lote 27 inicia-se a descrição no vértice **1** na coordenada (EX: **531.907,6691** NY: **8.612.847,0236**), no azimute de **203°04'56"** com uma distância de **5,61 m** de frente até o vértice **2** de coordenada (EX: **531.905,4708** NY: **8.612.841,8653**), confrontando com **Travessa N**, daí deflete à direita no azimute de **293°21'55"** com uma distância de **18,27 m** do lado esquerdo até o vértice **3** de coordenada (EX: **531.888,7013** NY: **8.612.849,1100**), confrontando com **Lote 26**, daí deflete à direita no azimute de **23°48'29"** com uma distância de **6,42 m** ao fundo até o vértice **4** de coordenada (EX: **531.891,2943** NY: **8.612.854,9868**), confrontando com **Área Remanescente**, daí deflete à direita no azimute de **115°56'02"** com uma distância de **5,72 m** do lado direito até o vértice **5** de coordenada (EX: **531.896,4344** NY: **8.612.852,4871**), confrontando com **Área Remanescente**, daí deflete à esquerda no azimute de **115°56'02"** com uma distância de **12,49 m** do lado direito até o vértice **1** de coordenada (EX: **531.907,6691** NY: **8.612.847,0236**), confrontando com **Lote 28**.

Descrição Perimétrica

Pontos	Coordenadas X	Coordenadas Y	Azimute	Distância	
001	002	531.905,4708	8.612.841,8653	203°04'56"	5,607 m
002	003	531.888,7013	8.612.849,1100	293°21'55"	18,267 m
003	004	531.891,2943	8.612.854,9868	23°48'29"	6,423 m
004	005	531.896,4344	8.612.852,4871	115°56'02"	5,716 m
005	001	531.907,6691	8.612.847,0236	115°56'02"	12,493 m

Santo Amaro - Ba, Segunda-feira, 22 de Janeiro de 2024.



Fábio de Mello Lopes

Engenheiro Agrimensor

CREA: 72566/D BA

ART: BA20230479011

Prefeitura Municipal de Santo Amaro

Memorial Descritivo

Quadra 71	Lote 28	Área Total: 75,89 metros ²	Perímetro: 37,12 metros
Beneficiário: Município de Santo Amaro			Município: Santo Amaro BA

O Lote de terreno sob nº 28, localizado no Bairro Candolândia, na quadra formada pela **Rua M e Travessa N**, localizado na esquina da Travessa N, de formato irregular, abrangendo uma área de **75,89** (setenta e cinco metros quadrados e oitenta e nove decímetros quadrados) e um perímetro de **37,12 m**.

Para quem da Travessa N olha para o lote 28 inicia-se a descrição no vértice **1** na coordenada (EX: **531.910,4120** NY: **8.612.852,6520**), no azimute de **205°58'56"** com uma distância de **6,26 m** de frente até o vértice **2** de coordenada (EX: **531.907,6691** NY: **8.612.847,0236**), confrontando com **Travessa N**, daí deflete à direita no azimute de **295°56'02"** com uma distância de **12,49 m** do lado esquerdo até o vértice **3** de coordenada (EX: **531.896,4344** NY: **8.612.852,4871**), confrontando com **Lote 27**, daí deflete à direita no azimute de **26°21'09"** com uma distância de **5,91 m** ao fundo até o vértice **4** de coordenada (EX: **531.899,0568** NY: **8.612.857,7809**), confrontando com **Área Remanescente**, daí deflete à direita no azimute de **114°18'28"** com uma distância de **11,36 m** do lado direito até o vértice **5** de coordenada (EX: **531.909,4061** NY: **8.612.853,1063**), confrontando com **Lote 29**, daí deflete à esquerda no azimute de **114°18'27"** com uma distância de **1,10 m** do lado direito até o vértice **1** de coordenada (EX: **531.910,4120** NY: **8.612.852,6520**), confrontando com **Travessa N**.

Descrição Perimétrica

Pontos	Coordenadas X	Coordenadas Y	Azimute	Distância
001 002	531.907,6691	8.612.847,0236	205°58'56"	6,261 m
002 003	531.896,4344	8.612.852,4871	295°56'02"	12,493 m
003 004	531.899,0568	8.612.857,7809	26°21'09"	5,908 m
004 005	531.909,4061	8.612.853,1063	114°18'28"	11,356 m
005 001	531.910,4120	8.612.852,6520	114°18'27"	1,104 m

Santo Amaro - Ba, Segunda-feira, 22 de Janeiro de 2024.

Fábio de Mello Lopes

Engenheiro Agrimensor

CREA: 72566/D BA

ART: BA20230479011

Prefeitura Municipal de Santo Amaro

Memorial Descritivo

Quadra 71	Lote 29	Área Total: 96,40 metros ²	Perímetro: 45,78 metros
Beneficiário: Município de Santo Amaro			Município: Santo Amaro BA

O Lote de terreno sob nº 29, localizado no Bairro Candolândia, na quadra formada pela **Rua M e Travessa N**, localizado na esquina da Travessa N, de formato irregular, abrangendo uma área de **96,40** (noventa e seis metros quadrados e quarenta decímetros quadrados) e um perímetro de **45,78 m**.

Para quem da Travessa N olha para o lote 29 inicia-se a descrição no vértice **1** na coordenada (EX: **531.911,5815** NY: **8.612.857,6437**), no azimute de **205°36'54"** com uma distância de **5,03 m** de frente até o vértice **2** de coordenada (EX: **531.909,4061** NY: **8.612.853,1063**), confrontando com **Travessa N**, daí deflete à direita no azimute de **294°18'28"** com uma distância de **11,36 m** do lado esquerdo até o vértice **3** de coordenada (EX: **531.899,0568** NY: **8.612.857,7809**), confrontando com **Lote 28**, daí deflete à direita no azimute de **295°05'10"** com uma distância de **6,23 m** do lado esquerdo até o vértice **4** de coordenada (EX: **531.893,4117** NY: **8.612.860,4236**), confrontando com **Área Remanescente**, daí deflete à direita no azimute de **30°00'12"** com uma distância de **6,03 m** ao fundo até o vértice **5** de coordenada (EX: **531.896,4293** NY: **8.612.865,6496**), confrontando com **Área Remanescente**, daí deflete à direita no azimute de **117°51'01"** com uma distância de **2,85 m** do lado direito até o vértice **6** de coordenada (EX: **531.898,9526** NY: **8.612.864,3164**), confrontando com **Área Remanescente**, daí deflete à direita no azimute de **117°51'01"** com uma distância de **14,28 m** do lado direito até o vértice **1** de coordenada (EX: **531.911,5815** NY: **8.612.857,6437**), confrontando com **Lote 30**.

Descrição Perimétrica

Pontos	Coordenadas X	Coordenadas Y	Azimute	Distância	
001	002	531.909,4061	8.612.853,1063	205°36'54"	5,032 m
002	003	531.899,0568	8.612.857,7809	294°18'28"	11,356 m
003	004	531.893,4117	8.612.860,4236	295°05'10"	6,233 m
004	005	531.896,4293	8.612.865,6496	30°00'12"	6,035 m
005	006	531.898,9526	8.612.864,3164	117°51'01"	2,854 m
006	001	531.911,5815	8.612.857,6437	117°51'01"	14,283 m

Santo Amaro - Ba, Segunda-feira, 22 de Janeiro de 2024.



Fábio de Mello Lopes

Engenheiro Agrimensor

CREA: 72566/D BA

ART: BA20230479011

Prefeitura Municipal de Santo Amaro

Memorial Descritivo

Quadra 71	Lote 30	Área Total: 64,53 metros ²	Perímetro: 39,62 metros
Beneficiário: Município de Santo Amaro			Município: Santo Amaro BA

O Lote de terreno sob nº 30, localizado no Bairro Candolândia, na quadra formada pela **Rua M e Travessa N**, localizado na esquina da Travessa N, de formato irregular, abrangendo uma área de **64,53** (sessenta e quatro metros quadrados e cinquenta e três decímetros quadrados) e um perímetro de **39,62 m**.

Para quem da Travessa N olha para o lote 30 inicia-se a descrição no vértice **1** na coordenada (EX: **531.914,6632** NY: **8.612.860,4191**), no azimute de **206°12'28"** com uma distância de **3,93 m** de frente até o vértice **2** de coordenada (EX: **531.912,9257** NY: **8.612.856,8893**), confrontando com **Travessa N**, daí deflete à direita no azimute de **299°18'06"** com uma distância de **1,54 m** do lado esquerdo até o vértice **3** de coordenada (EX: **531.911,5815** NY: **8.612.857,6437**), confrontando com **Travessa N**, daí deflete à esquerda no azimute de **297°51'01"** com uma distância de **14,28 m** do lado esquerdo até o vértice **4** de coordenada (EX: **531.898,9526** NY: **8.612.864,3164**), confrontando com **Lote 29**, daí deflete à direita no azimute de **30°15'30"** com uma distância de **4,34 m** ao fundo até o vértice **5** de coordenada (EX: **531.901,1387** NY: **8.612.868,0637**), confrontando com **Área Remanescente**, daí deflete à direita no azimute de **119°28'38"** com uma distância de **2,83 m** do lado direito até o vértice **6** de coordenada (EX: **531.903,6063** NY: **8.612.866,6689**), confrontando com **Área Remanescente**, daí deflete à direita no azimute de **119°28'38"** com uma distância de **12,29 m** do lado direito até o vértice **7** de coordenada (EX: **531.914,3028** NY: **8.612.860,6228**), confrontando com **Lote 31**, daí deflete à esquerda no azimute de **0°00'00"** com uma distância de **0,00 m** do lado direito até o vértice **8** de coordenada (EX: **531.914,3028** NY: **8.612.860,6228**), confrontando com **Lote 31**, daí deflete à esquerda no azimute de **119°28'32"** com uma distância de **0,41 m** do lado direito até o vértice **1** de coordenada (EX: **531.914,6632** NY: **8.612.860,4191**), confrontando com **Travessa N**.

Descrição Perimétrica

Pontos	Coordenadas X	Coordenadas Y	Azimute	Distância	
001	002	531.912,9257	8.612.856,8893	206°12'29"	3,934 m
002	003	531.911,5815	8.612.857,6437	299°18'08"	1,541 m
003	004	531.898,9526	8.612.864,3164	297°51'02"	14,283 m
004	005	531.901,1387	8.612.868,0637	30°15'30"	4,338 m
005	006	531.903,6063	8.612.866,6689	119°28'38"	2,835 m
006	007	531.914,3028	8.612.860,6228	119°28'37"	12,287 m
007	001	531.914,6632	8.612.860,4191	119°28'31"	0,414 m

Santo Amaro - Ba, Segunda-feira, 22 de Janeiro de 2024.


Fábio de Mello Lopes

Engenheiro Agrimensor
CREA: 72566/D BA
ART: BA20230479011

Prefeitura Municipal de Santo Amaro

Memorial Descritivo

Quadra 71	Lote 31	Área Total: 66,05 metros ²	Perímetro: 35,08 metros
Beneficiário: Município de Santo Amaro			Município: Santo Amaro BA

O Lote de terreno sob nº 31, localizado no Bairro Candolândia, na quadra formada pela **Rua M e Travessa N**, distante 4,34 m da esquina da Travessa N, de formato irregular, abrangendo uma área de **66,05** (sessenta e seis metros quadrados e cinco décimos quadrados) e um perímetro de **35,08 m**.

Para quem da Travessa N olha para o lote 31 inicia-se a descrição no vértice **1** na coordenada (EX: **531.916,7572** NY: **8.612.865,4393**), no azimute de **207°00'10"** com uma distância de **5,41 m** de frente até o vértice **2** de coordenada (EX: **531.914,3028** NY: **8.612.860,6228**), confrontando com **Travessa N**, daí deflete à direita no azimute de **299°28'38"** com uma distância de **12,29 m** do lado esquerdo até o vértice **3** de coordenada (EX: **531.903,6063** NY: **8.612.866,6689**), confrontando com **Lote 30**, daí deflete à direita no azimute de **31°59'26"** com uma distância de **5,57 m** ao fundo até o vértice **4** de coordenada (EX: **531.906,5567** NY: **8.612.871,3923**), confrontando com **Área Remanescente**, daí deflete à direita no azimute de **120°16'03"** com uma distância de **11,81 m** do lado direito até o vértice **1** de coordenada (EX: **531.916,7572** NY: **8.612.865,4393**), confrontando com **Lote 32**.

Descrição Perimétrica

Pontos	Coordenadas X	Coordenadas Y	Azimute	Distância
001 002	531.914,3028	8.612.860,6228	207°00'10"	5,406 m
002 003	531.903,6063	8.612.866,6689	299°28'38"	12,287 m
003 004	531.906,5567	8.612.871,3923	31°59'26"	5,569 m
004 001	531.916,7572	8.612.865,4393	120°16'03"	11,811 m

Santo Amaro - Ba, Segunda-feira, 22 de Janeiro de 2024.



Fábio de Mello Lopes

Engenheiro Agrimensor

CREA: 72566/D BA

ART: BA20230479011

Prefeitura Municipal de Santo Amaro

Memorial Descritivo

Quadra 71	Lote 32	Área Total: 53,70 metros ²	Perímetro: 32,49 metros
Beneficiário: Município de Santo Amaro			Município: Santo Amaro BA


O Lote de terreno sob nº 32, localizado no Bairro Candolândia, na quadra formada pela **Rua M e Travessa N**, localizado na esquina da Travessa N, de formato irregular, abrangendo uma área de **53,70** (cinquenta e três metros quadrados e setenta decímetros quadrados) e um perímetro de **32,49 m**.

Para quem da Travessa N olha para o lote 32 inicia-se a descrição no vértice **1** na coordenada (EX: **531.919,0479** NY: **8.612.869,6800**), no azimute de **208°22'34"** com uma distância de **4,82 m** de frente até o vértice **2** de coordenada (EX: **531.916,7572** NY: **8.612.865,4393**), confrontando com **Travessa N**, daí deflete à direita no azimute de **300°16'03"** com uma distância de **11,81 m** do lado esquerdo até o vértice **3** de coordenada (EX: **531.906,5567** NY: **8.612.871,3923**), confrontando com **Lote 31**, daí deflete à direita no azimute de **33°24'43"** com uma distância de **4,44 m** ao fundo até o vértice **4** de coordenada (EX: **531.909,0028** NY: **8.612.875,1003**), confrontando com **Área Remanescente**, daí deflete à direita no azimute de **118°21'03"** com uma distância de **2,42 m** do lado direito até o vértice **5** de coordenada (EX: **531.911,1316** NY: **8.612.873,9516**), confrontando com **Área Remanescente**, daí deflete à direita no azimute de **118°21'05"** com uma distância de **9,00 m** do lado direito até o vértice **1** de coordenada (EX: **531.919,0479** NY: **8.612.869,6800**), confrontando com **Lote 33**.

Descrição Perimétrica

Pontos	Coordenadas X	Coordenadas Y	Azimute	Distância	
001	002	531.916,7572	8.612.865,4393	208°22'34"	4,820 m
002	003	531.906,5567	8.612.871,3923	300°16'03"	11,811 m
003	004	531.909,0028	8.612.875,1003	33°24'43"	4,442 m
004	005	531.911,1316	8.612.873,9516	118°21'03"	2,419 m
005	001	531.919,0479	8.612.869,6800	118°21'05"	8,995 m

Santo Amaro - Ba, Segunda-feira, 22 de Janeiro de 2024.



Fábio de Mello Lopes

Engenheiro Agrimensor

CREA: 72566/D BA

ART: BA20230479011

Prefeitura Municipal de Santo Amaro

Memorial Descritivo

Quadra 71	Lote 33	Área Total: 23,74 metros ²	Perímetro: 23,24 metros
Beneficiário: Município de Santo Amaro			Município: Santo Amaro BA

O Lote de terreno sob nº 33, localizado no Bairro Candolândia, na quadra formada pela **Rua M e Travessa N**, distante 0,00 m da esquina da Travessa N, de formato irregular, abrangendo uma área de **23,74** (vinte e três metros quadrados e setenta e quatro decímetros quadrados) e um perímetro de **23,24 m**.

Para quem da Travessa N olha para o lote 33 inicia-se a descrição no vértice **1** na coordenada (EX: **531.920,3178** NY: **8.612.871,9741**), no azimute de **208°58'01"** com uma distância de **2,62 m** de frente até o vértice **2** de coordenada (EX: **531.919,0479** NY: **8.612.869,6800**), confrontando com **Travessa N**, daí deflete à direita no azimute de **298°20'35"** com uma distância de **9,00 m** do lado esquerdo até o vértice **3** de coordenada (EX: **531.911,1310** NY: **8.612.873,9505**), confrontando com **Lote 32**, daí deflete à direita no azimute de **29°50'24"** com uma distância de **2,67 m** ao fundo até o vértice **4** de coordenada (EX: **531.912,4594** NY: **8.612.876,2662**), confrontando com **Área Remanescente**, daí deflete à direita no azimute de **118°38'33"** com uma distância de **8,95 m** do lado direito até o vértice **1** de coordenada (EX: **531.920,3178** NY: **8.612.871,9741**), confrontando com **Lote 34**.

Descrição Perimétrica

Pontos	Coordenadas X	Coordenadas Y	Azimute	Distância
001 002	531.919,0479	8.612.869,6800	208°58'01"	2,622 m
002 003	531.911,1310	8.612.873,9505	298°20'35"	8,995 m
003 004	531.912,4594	8.612.876,2662	29°50'24"	2,670 m
004 001	531.920,3178	8.612.871,9741	118°38'33"	8,954 m

Santo Amaro - Ba, Segunda-feira, 22 de Janeiro de 2024.



Fábio de Mello Lopes

Engenheiro Agrimensor

CREA: 72566/D BA

ART: BA20230479011

Prefeitura Municipal de Santo Amaro

Memorial Descritivo

Quadra 71	Lote 34	Área Total: 57,98 metros ²	Perímetro: 30,91 metros
Beneficiário: Município de Santo Amaro			Município: Santo Amaro BA

O Lote de terreno sob nº 34, localizado no Bairro Candolândia, na quadra formada pela **Rua M e Travessa N**, localizado na esquina da Travessa N, de formato irregular, abrangendo uma área de **57,98** (cinquenta e sete metros quadrados e noventa e oito décimos quadrados) e um perímetro de **30,91 m**.

Para quem da Travessa N olha para o lote 34 inicia-se a descrição no vértice **1** na coordenada (EX: **531.923,3046** NY: **8.612.877,6253**), no azimute de **207°51'27"** com uma distância de **6,39 m** de frente até o vértice **2** de coordenada (EX: **531.920,3178** NY: **8.612.871,9741**), confrontando com **Travessa N**, daí deflete à direita no azimute de **298°38'33"** com uma distância de **8,95 m** do lado esquerdo até o vértice **3** de coordenada (EX: **531.912,4594** NY: **8.612.876,2662**), confrontando com **Lote 33**, daí deflete à direita no azimute de **26°17'32"** com uma distância de **6,44 m** ao fundo até o vértice **4** de coordenada (EX: **531.915,3113** NY: **8.612.882,0386**), confrontando com **Área Remanescente**, daí deflete à direita no azimute de **118°54'16"** com uma distância de **1,20 m** do lado direito até o vértice **5** de coordenada (EX: **531.916,3640** NY: **8.612.881,4574**), confrontando com **Área Remanescente**, daí deflete à esquerda no azimute de **118°54'15"** com uma distância de **7,93 m** do lado direito até o vértice **1** de coordenada (EX: **531.923,3046** NY: **8.612.877,6253**), confrontando com **Lote 35**.

Descrição Perimétrica

Pontos	Coordenadas X	Coordenadas Y	Azimute	Distância	
001	002	531.920,3178	8.612.871,9741	207°51'27"	6,392 m
002	003	531.912,4594	8.612.876,2662	298°38'33"	8,954 m
003	004	531.915,3113	8.612.882,0386	26°17'32"	6,438 m
004	005	531.916,3640	8.612.881,4574	118°54'16"	1,203 m
005	001	531.923,3046	8.612.877,6253	118°54'15"	7,928 m

Santo Amaro - Ba, Segunda-feira, 22 de Janeiro de 2024.



Fábio de Mello Lopes

Engenheiro Agrimensor

CREA: 72566/D BA

ART: BA20230479011

Prefeitura Municipal de Santo Amaro

Memorial Descritivo

Quadra 71	Lote 35	Área Total: 19,32 metros ²	Perímetro: 20,66 metros
Beneficiário: Município de Santo Amaro			Município: Santo Amaro BA

O Lote de terreno sob nº 35, localizado no Bairro Candolândia, na quadra formada pela **Rua M e Travessa N**, distante 0,00 m da esquina da Travessa N, de formato irregular, abrangendo uma área de **19,32** (dezenove metros quadrados e trinta e dois decímetros quadrados) e um perímetro de **20,66 m**.

Para quem da Travessa N olha para o lote 35 inicia-se a descrição no vértice **1** na coordenada (EX: **531.924,4293** NY: **8.612.879,9022**), no azimute de **206°17'16"** com uma distância de **2,54 m** de frente até o vértice **2** de coordenada (EX: **531.923,3046** NY: **8.612.877,6253**), confrontando com **Travessa N**, daí deflete à direita no azimute de **298°54'15"** com uma distância de **7,93 m** do lado esquerdo até o vértice **3** de coordenada (EX: **531.916,3640** NY: **8.612.881,4574**), confrontando com **Lote 34**, daí deflete à direita no azimute de **28°24'19"** com uma distância de **2,36 m** ao fundo até o vértice **4** de coordenada (EX: **531.917,4888** NY: **8.612.883,5371**), confrontando com **Área Remanescente**, daí deflete à direita no azimute de **117°38'30"** com uma distância de **7,83 m** do lado direito até o vértice **1** de coordenada (EX: **531.924,4293** NY: **8.612.879,9022**), confrontando com **Lote 36**.

Descrição Perimétrica

Pontos	Coordenadas X	Coordenadas Y	Azimute	Distância	
001	002	531.923,3046	8.612.877,6253	206°17'16"	2,540 m
002	003	531.916,3640	8.612.881,4574	298°54'15"	7,928 m
003	004	531.917,4888	8.612.883,5371	28°24'19"	2,364 m
004	001	531.924,4293	8.612.879,9022	117°38'30"	7,835 m

Santo Amaro - Ba, Segunda-feira, 22 de Janeiro de 2024.



Fábio de Mello Lopes

Engenheiro Agrimensor

CREA: 72566/D BA

ART: BA20230479011

Prefeitura Municipal de Santo Amaro

Memorial Descritivo

Quadra 71	Lote 36	Área Total: 86,01 metros ²	Perímetro: 41,56 metros
Beneficiário: Município de Santo Amaro			Município: Santo Amaro BA

O Lote de terreno sob nº 36, localizado no Bairro Candolândia, na quadra formada pela **Rua M e Travessa N**, localizado na esquina da Travessa N, de formato irregular, abrangendo uma área de **86,01** (oitenta e seis metros quadrados e um decímetros quadrados) e um perímetro de **41,56 m**.

Para quem da Travessa N olha para o lote 36 inicia-se a descrição no vértice **1** na coordenada (EX: **531.926,8283** NY: **8.612.885,1167**), no azimute de **204°42'18"** com uma distância de **5,74 m** de frente até o vértice **2** de coordenada (EX: **531.924,4293** NY: **8.612.879,9022**), confrontando com **Travessa N**, daí deflete à direita no azimute de **297°38'30"** com uma distância de **7,83 m** do lado esquerdo até o vértice **3** de coordenada (EX: **531.917,4888** NY: **8.612.883,5371**), confrontando com **Lote 35**, daí deflete à esquerda no azimute de **296°33'54"** com uma distância de **7,19 m** do lado esquerdo até o vértice **4** de coordenada (EX: **531.911,0557** NY: **8.612.886,7536**), confrontando com **Área Remanescente**, daí deflete à direita no azimute de **24°58'59"** com uma distância de **5,80 m** ao fundo até o vértice **5** de coordenada (EX: **531.913,5048** NY: **8.612.892,0098**), confrontando com **Área Remanescente**, daí deflete à direita no azimute de **117°21'20"** com uma distância de **15,00 m** do lado direito até o vértice **1** de coordenada (EX: **531.926,8283** NY: **8.612.885,1167**), confrontando com **Lote 37**.

Descrição Perimétrica

Pontos	Coordenadas X	Coordenadas Y	Azimute	Distância	
001	002	531.924,4293	8.612.879,9022	204°42'18"	5,740 m
002	003	531.917,4888	8.612.883,5371	297°38'30"	7,835 m
003	004	531.911,0557	8.612.886,7536	296°33'54"	7,192 m
004	005	531.913,5048	8.612.892,0098	24°58'59"	5,799 m
005	001	531.926,8283	8.612.885,1167	117°21'20"	15,001 m

Santo Amaro - Ba, Segunda-feira, 22 de Janeiro de 2024.



Fábio de Mello Lopes

Engenheiro Agrimensor

CREA: 72566/D BA

ART: BA20230479011

Prefeitura Municipal de Santo Amaro

Memorial Descritivo

Quadra 71	Lote 37	Área Total: 105,24 metros ²	Perímetro: 48,65 metros
Beneficiário: Município de Santo Amaro			Município: Santo Amaro BA

O Lote de terreno sob nº 37, localizado no Bairro Candolândia, na quadra formada pela **Rua M e Travessa N**, localizado na esquina da Travessa N, de formato irregular, abrangendo uma área de **105,24** (cento e cinco metros quadrados e vinte e quatro decímetros quadrados) e um perímetro de **48,65 m**.

Para quem da Travessa N olha para o lote 37 inicia-se a descrição no vértice **1** na coordenada (EX: **531.929,0518** NY: **8.612.891,0812**), no azimute de **200°26'43"** com uma distância de **6,37 m** de frente até o vértice **2** de coordenada (EX: **531.926,8283** NY: **8.612.885,1167**), confrontando com **Travessa N**, daí deflete à direita no azimute de **297°21'20"** com uma distância de **15,00 m** do lado esquerdo até o vértice **3** de coordenada (EX: **531.913,5048** NY: **8.612.892,0098**), confrontando com **Lote 36**, daí deflete à direita no azimute de **297°21'22"** com uma distância de **3,80 m** do lado esquerdo até o vértice **4** de coordenada (EX: **531.910,1298** NY: **8.612.893,7559**), confrontando com **Área Remanescente**, daí deflete à direita no azimute de **22°09'20"** com uma distância de **4,95 m** ao fundo até o vértice **5** de coordenada (EX: **531.911,9953** NY: **8.612.898,3373**), confrontando com **Área Remanescente**, daí deflete à direita no azimute de **113°02'46"** com uma distância de **2,35 m** do lado direito até o vértice **6** de coordenada (EX: **531.914,1608** NY: **8.612.897,4160**), confrontando com **Área Remanescente**, daí deflete à esquerda no azimute de **113°02'43"** com uma distância de **16,18 m** do lado direito até o vértice **1** de coordenada (EX: **531.929,0518** NY: **8.612.891,0812**), confrontando com **Lote 38**.

Descrição Perimétrica

Pontos	Coordenadas X	Coordenadas Y	Azimute	Distância	
001	002	531.926,8283	8.612.885,1167	200°26'43"	6,365 m
002	003	531.913,5048	8.612.892,0098	297°21'20"	15,001 m
003	004	531.910,1298	8.612.893,7559	297°21'22"	3,800 m
004	005	531.911,9953	8.612.898,3373	22°09'20"	4,947 m
005	006	531.914,1608	8.612.897,4160	113°02'46"	2,353 m
006	001	531.929,0518	8.612.891,0812	113°02'43"	16,182 m

Santo Amaro - Ba, Segunda-feira, 22 de Janeiro de 2024.



Fábio de Mello Lopes

Engenheiro Agrimensor

CREA: 72566/D BA

ART: BA20230479011

Prefeitura Municipal de Santo Amaro

Memorial Descritivo

Quadra 71	Lote 38	Área Total: 98,51 metros ²	Perímetro: 44,47 metros
Beneficiário: Município de Santo Amaro			Município: Santo Amaro BA

O Lote de terreno sob nº 38, localizado no Bairro Candolândia, na quadra formada pela **Rua M e Travessa N**, localizado na esquina da Travessa N, de formato irregular, abrangendo uma área de **98,51** (noventa e oito metros quadrados e cinquenta e um decímetros quadrados) e um perímetro de **44,47 m**.

Para quem da Travessa N olha para o lote 38 inicia-se a descrição no vértice **1** na coordenada (EX: **531.931,0133** NY: **8.612.896,7667**), no azimute de **199°02'03"** com uma distância de **6,01 m** de frente até o vértice **2** de coordenada (EX: **531.929,0518** NY: **8.612.891,0812**), confrontando com **Travessa N**, daí deflete à direita no azimute de **293°02'43"** com uma distância de **16,18 m** do lado esquerdo até o vértice **3** de coordenada (EX: **531.914,1608** NY: **8.612.897,4160**), confrontando com **Lote 37**, daí deflete à direita no azimute de **20°39'05"** com uma distância de **6,25 m** ao fundo até o vértice **4** de coordenada (EX: **531.916,3640** NY: **8.612.903,2615**), confrontando com **Área Remanescente**, daí deflete à direita no azimute de **113°54'37"** com uma distância de **2,79 m** do lado direito até o vértice **5** de coordenada (EX: **531.918,9129** NY: **8.612.902,1314**), confrontando com **Área Remanescente**, daí deflete à esquerda no azimute de **0°00'00"** com uma distância de **0,00 m** do lado direito até o vértice **6** de coordenada (EX: **531.918,9129** NY: **8.612.902,1314**), confrontando com **Lote 39**, daí deflete à esquerda no azimute de **113°54'36"** com uma distância de **11,30 m** do lado direito até o vértice **7** de coordenada (EX: **531.929,2410** NY: **8.612.897,5525**), confrontando com **Lote 39**, daí deflete à direita no azimute de **113°54'38"** com uma distância de **1,94 m** do lado direito até o vértice **1** de coordenada (EX: **531.931,0133** NY: **8.612.896,7667**), confrontando com **Travessa N**.

Descrição Perimétrica

Pontos	Coordenadas X	Coordenadas Y	Azimute	Distância
001 002	531.929,0518	8.612.891,0812	199°02'04"	6,014 m
002 003	531.914,1608	8.612.897,4160	293°02'44"	16,182 m
003 004	531.916,3640	8.612.903,2615	20°39'06"	6,247 m
004 005	531.918,9129	8.612.902,1314	113°54'39"	2,788 m
005 006	531.929,2410	8.612.897,5525	113°54'35"	11,298 m
006 001	531.931,0133	8.612.896,7667	113°54'41"	1,939 m

Santo Amaro - Ba, Segunda-feira, 22 de Janeiro de 2024.

Fábio de Mello Lopes

Engenheiro Agrimensor

CREA: 72566/D BA

ART: BA20230479011

Prefeitura Municipal de Santo Amaro

Memorial Descritivo

Quadra 71	Lote 39	Área Total: 73,69 metros ²	Perímetro: 35,33 metros
Beneficiário: Município de Santo Amaro			Município: Santo Amaro BA

O Lote de terreno sob nº 39, localizado no Bairro Candolândia, na quadra formada pela **Rua M e Travessa N**, localizado na esquina da Travessa N, de formato irregular, abrangendo uma área de **73,69** (setenta e três metros quadrados e sessenta e nove decímetros quadrados) e um perímetro de **35,35 m**.

Para quem da Travessa N olha para o lote 39 inicia-se a descrição no vértice **1** na coordenada (EX: **531.931,5071** NY: **8.612.904,4960**), no azimute de **198°04'29"** com uma distância de **7,30 m** de frente até o vértice **2** de coordenada (EX: **531.929,2410** NY: **8.612.897,5525**), confrontando com **Travessa N**, daí deflete à direita no azimute de **293°54'36"** com uma distância de **11,30 m** do lado esquerdo até o vértice **3** de coordenada (EX: **531.918,9129** NY: **8.612.902,1314**), confrontando com **Lote 38**, daí deflete à direita no azimute de **25°06'24"** com uma distância de **6,28 m** ao fundo até o vértice **4** de coordenada (EX: **531.921,5763** NY: **8.612.907,8154**), confrontando com **Área Remanescente**, daí deflete à direita no azimute de **108°28'57"** com uma distância de **10,47 m** do lado direito até o vértice **1** de coordenada (EX: **531.931,5071** NY: **8.612.904,4960**), confrontando com **Área Remanescente**.

Descrição Perimétrica

Pontos	Coordenadas X	Coordenadas Y	Azimute	Distância
001 002	531.929,2410	8.612.897,5525	198°04'29"	7,304 m
002 003	531.918,9129	8.612.902,1314	293°54'36"	11,298 m
003 004	531.921,5763	8.612.907,8154	25°06'24"	6,277 m
004 001	531.931,5071	8.612.904,4960	108°28'57"	10,471 m

Santo Amaro - Ba, Segunda-feira, 22 de Janeiro de 2024.



Fábio de Mello Lopes

Engenheiro Agrimensor

CREA: 72566/D BA

ART: BA20230479011

Prefeitura Municipal de Santo Amaro

Memorial Descritivo

Quadra 71	Lote 40	Área Total: 239,53 metros ²	Perímetro: 69,53 metros
Beneficiário: Município de Santo Amaro			Município: Santo Amaro BA

O Lote de terreno sob nº 40, localizado no Bairro Candolândia, na quadra formada pela **Travessa N**, localizado na esquina da Travessa N, de formato irregular, abrangendo uma área de **239,53** (duzentos e trinta e nove metros quadrados e cinquenta e três decímetros quadrados) e um perímetro de **69,53 m**.

Para quem da Travessa N olha para o lote 40 inicia-se a descrição no vértice **1** na coordenada (EX: **531.928,0162** NY: **8.612.947,8265**), no azimute de **177°44'51"** com uma distância de **9,02 m** de frente até o vértice **2** de coordenada (EX: **531.928,3707** NY: **8.612.938,8124**), confrontando com **Travessa N**, daí deflete à direita no azimute de **265°14'47"** com uma distância de **25,30 m** do lado esquerdo até o vértice **3** de coordenada (EX: **531.903,1618** NY: **8.612.936,7161**), confrontando com **Área Remanescente**, daí deflete à direita no azimute de **357°47'07"** com uma distância de **9,94 m** ao fundo até o vértice **4** de coordenada (EX: **531.902,7778** NY: **8.612.946,6469**), confrontando com **Área Remanescente**, daí deflete à direita no azimute de **87°19'26"** com uma distância de **25,27 m** do lado direito até o vértice **1** de coordenada (EX: **531.928,0162** NY: **8.612.947,8265**), confrontando com **Lote 41**.

Descrição Perimétrica

Pontos	Coordenadas X	Coordenadas Y	Azimute	Distância	
001	002	531.928,3707	8.612.938,8124	177°44'51"	9,021 m
002	003	531.903,1618	8.612.936,7161	265°14'47"	25,296 m
003	004	531.902,7778	8.612.946,6469	357°47'07"	9,938 m
004	001	531.928,0162	8.612.947,8265	87°19'26"	25,266 m

Santo Amaro - Ba, Segunda-feira, 22 de Janeiro de 2024.



Fábio de Mello Lopes

Engenheiro Agrimensor

CREA: 72566/D BA

ART: BA20230479011

Prefeitura Municipal de Santo Amaro

Memorial Descritivo

Quadra 71	Lote 41	Área Total: 146,00 metros ²	Perímetro: 71,38 metros
Beneficiário: Município de Santo Amaro			Município: Santo Amaro BA

O Lote de terreno sob nº 41, localizado no Bairro Candolândia, na quadra formada pela **Travessa N**, localizado na esquina da Travessa N, de formato irregular, abrangendo uma área de **146,00** (cento e quarenta e seis metros quadrados) e um perímetro de **71,38 m**.

Para quem da Travessa N olha para o lote 41 inicia-se a descrição no vértice **1** na coordenada (EX: **531.928,0436** NY: **8.612.953,6286**), no azimute de **180°16'15"** com uma distância de **5,80 m** de frente até o vértice **2** de coordenada (EX: **531.928,0162** NY: **8.612.947,8265**), confrontando com **Travessa N**, daí deflete à direita no azimute de **267°19'26"** com uma distância de **25,27 m** do lado esquerdo até o vértice **3** de coordenada (EX: **531.902,7778** NY: **8.612.946,6469**), confrontando com **Lote 40**, daí deflete à direita no azimute de **267°55'55"** com uma distância de **4,94 m** do lado esquerdo até o vértice **4** de coordenada (EX: **531.897,8399** NY: **8.612.946,4685**), confrontando com **Área Remanescente**, daí deflete à direita no azimute de **356°40'21"** com uma distância de **4,73 m** ao fundo até o vértice **5** de coordenada (EX: **531.897,5655** NY: **8.612.951,1870**), confrontando com **Área Remanescente**, daí deflete à direita no azimute de **88°51'10"** com uma distância de **15,76 m** do lado direito até o vértice **6** de coordenada (EX: **531.913,3190** NY: **8.612.951,5025**), confrontando com **Área Remanescente**, daí deflete à esquerda no azimute de **81°47'02"** com uma distância de **14,88 m** do lado direito até o vértice **1** de coordenada (EX: **531.928,0436** NY: **8.612.953,6286**), confrontando com **Lote 42**.

Descrição Perimétrica

Pontos	Coordenadas X	Coordenadas Y	Azimute	Distância	
001	002	531.928,0162	8.612.947,8265	180°16'15"	5,802 m
002	003	531.902,7778	8.612.946,6469	267°19'26"	25,266 m
003	004	531.897,8399	8.612.946,4685	267°55'55"	4,941 m
004	005	531.897,5655	8.612.951,1870	356°40'21"	4,726 m
005	006	531.913,3190	8.612.951,5025	88°51'10"	15,757 m
006	001	531.928,0436	8.612.953,6286	81°47'02"	14,877 m

Santo Amaro - Ba, Segunda-feira, 22 de Janeiro de 2024.

Fábio de Mello Lopes

Engenheiro Agrimensor

CREA:72566/D BA

ART: BA20230479011

Prefeitura Municipal de Santo Amaro

Memorial Descritivo

Quadra 71	Lote 42	Área Total: 80,77 metros ²	Perímetro: 40,56 metros
Beneficiário: Município de Santo Amaro			Município: Santo Amaro BA

O Lote de terreno sob nº 42, localizado no Bairro Candolândia, na quadra formada pela **Travessa N**, distante 0,00 m da esquina da Travessa N, de formato irregular, abrangendo uma área de **80,77** (oitenta metros quadrados e setenta e sete décimos quadrados) e um perímetro de **40,56 m**.

Para quem da Travessa N olha para o lote 42 inicia-se a descrição no vértice **1** na coordenada (EX: **531.927,4950** NY: **8.612.958,8683**), no azimute de **174°01'20"** com uma distância de **5,27 m** de frente até o vértice **2** de coordenada (EX: **531.928,0436** NY: **8.612.953,6286**), confrontando com **Travessa N**, daí deflete à direita no azimute de **261°47'02"** com uma distância de **14,88 m** do lado esquerdo até o vértice **3** de coordenada (EX: **531.913,3190** NY: **8.612.951,5025**), confrontando com **Lote 41**, daí deflete à direita no azimute de **354°54'01"** com uma distância de **5,63 m** ao fundo até o vértice **4** de coordenada (EX: **531.912,8183** NY: **8.612.957,1126**), confrontando com **Área Remanescente**, daí deflete à direita no azimute de **83°10'42"** com uma distância de **14,78 m** do lado direito até o vértice **1** de coordenada (EX: **531.927,4950** NY: **8.612.958,8683**), confrontando com **Lote 43**.

Descrição Perimétrica

Pontos	Coordenadas X	Coordenadas Y	Azimute	Distância	
001	002	531.928,0436	8.612.953,6286	174°01'20"	5,268 m
002	003	531.913,3190	8.612.951,5025	261°47'02"	14,877 m
003	004	531.912,8183	8.612.957,1126	354°54'01"	5,632 m
004	001	531.927,4950	8.612.958,8683	83°10'42"	14,781 m

Santo Amaro - Ba, Segunda-feira, 22 de Janeiro de 2024.

Fábio de Mello Lopes

Engenheiro Agrimensor

CREA: 72566/D BA

ART: BA20230479011

Prefeitura Municipal de Santo Amaro

Memorial Descritivo

Quadra 71	Lote 43	Área Total: 88,30 metros ²	Perímetro: 56,89 metros
Beneficiário: Município de Santo Amaro			Município: Santo Amaro BA

O Lote de terreno sob nº 43, localizado no Bairro Candolândia, na quadra formada pela **Travessa N**, localizado na esquina da Travessa N, de formato irregular, abrangendo uma área de **88,30** (oitenta e oito metros quadrados e trinta decímetros quadrados) e um perímetro de **56,89 m**.

Para quem da Travessa N olha para o lote 43 inicia-se a descrição no vértice **1** na coordenada (EX: **531.926,9395** NY: **8.612.964,4783**), no azimute de **174°20'42"** com uma distância de **5,64 m** de frente até o vértice **2** de coordenada (EX: **531.927,4950** NY: **8.612.958,8683**), confrontando com **Travessa N**, daí deflete à direita no azimute de **263°10'42"** com uma distância de **14,78 m** do lado esquerdo até o vértice **3** de coordenada (EX: **531.912,8183** NY: **8.612.957,1126**), confrontando com **Lote 42**, daí deflete à esquerda no azimute de **259°37'23"** com uma distância de **8,76 m** do lado esquerdo até o vértice **4** de coordenada (EX: **531.904,2043** NY: **8.612.955,5352**), confrontando com **Área Remanescente**, daí deflete à direita no azimute de **355°14'10"** com uma distância de **1,32 m** ao fundo até o vértice **5** de coordenada (EX: **531.904,0946** NY: **8.612.956,8520**), confrontando com **Área Remanescente**, daí deflete à direita no azimute de **79°35'02"** com uma distância de **7,59 m** do lado direito até o vértice **6** de coordenada (EX: **531.911,5564** NY: **8.612.958,2236**), confrontando com **Área Remanescente**, daí deflete à esquerda no azimute de **358°57'31"** com uma distância de **3,02 m** do lado direito até o vértice **7** de coordenada (EX: **531.911,5015** NY: **8.612.961,2412**), confrontando com **Área Remanescente**, daí deflete à direita no azimute de **78°09'26"** com uma distância de **3,51 m** do lado direito até o vértice **8** de coordenada (EX: **531.914,9336** NY: **8.612.961,9609**), confrontando com **Lote 44**, daí deflete à direita no azimute de **78°09'27"** com uma distância de **12,27 m** do lado direito até o vértice **1** de coordenada (EX: **531.926,9395** NY: **8.612.964,4783**), confrontando com **Área Remanescente**.

Descrição Perimétrica

Pontos	Coordenadas X	Coordenadas Y	Azimute	Distância
001 002	531.927,4950	8.612.958,8683	174°20'42"	5,637 m
002 003	531.912,8183	8.612.957,1126	263°10'42"	14,781 m
003 004	531.904,2043	8.612.955,5352	259°37'23"	8,757 m
004 005	531.904,0946	8.612.956,8520	355°14'10"	1,321 m
005 006	531.911,5564	8.612.958,2236	79°35'02"	7,587 m
006 007	531.911,5015	8.612.961,2412	358°57'31"	3,018 m
007 008	531.914,9336	8.612.961,9609	78°09'26"	3,507 m
008 001	531.926,9395	8.612.964,4783	78°09'27"	12,267 m

Santo Amaro - Ba, Segunda-feira, 22 de Janeiro de 2024.


Fábio de Mello Lopes

Engenheiro Agrimensor
CREA: 72566/D BA
ART: BA20230479011

Prefeitura Municipal de Santo Amaro

Memorial Descritivo

Quadra 71	Lote 44	Área Total: 71,87 metros ²	Perímetro: 35,93 metros
Beneficiário: Município de Santo Amaro			Município: Santo Amaro BA

O Lote de terreno sob nº 44, localizado no Bairro Candolândia, na quadra formada pela **Travessa N**, de formato irregular, abrangendo uma área de **71,87** (setenta e um metros quadrados e oitenta e sete décimos quadrados) e um perímetro de **35,93 m**.

Para quem da Travessa N olha para o lote 44 inicia-se a descrição no vértice **1** na coordenada (EX: **531.913,9156** NY: **8.612.967,8457**), no azimute de **170°11'08"** com uma distância de **5,97 m** de frente até o vértice **2** de coordenada (EX: **531.914,9336** NY: **8.612.961,9609**), confrontando com **Área Remanescente**, daí deflete à direita no azimute de **258°09'26"** com uma distância de **3,51 m** do lado esquerdo até o vértice **3** de coordenada (EX: **531.911,5015** NY: **8.612.961,2412**), confrontando com **Lote 43**, daí deflete à esquerda no azimute de **255°01'21"** com uma distância de **8,20 m** do lado esquerdo até o vértice **4** de coordenada (EX: **531.903,5802** NY: **8.612.959,1220**), confrontando com **Área Remanescente**, daí deflete à direita no azimute de **348°18'08"** com uma distância de **6,36 m** ao fundo até o vértice **5** de coordenada (EX: **531.902,2908** NY: **8.612.965,3494**), confrontando com **Área Remanescente**, daí deflete à direita no azimute de **77°52'48"** com uma distância de **11,89 m** do lado direito até o vértice **1** de coordenada (EX: **531.913,9156** NY: **8.612.967,8457**), confrontando com **Área Remanescente**.

Descrição Perimétrica

Pontos	Coordenadas X	Coordenadas Y	Azimute	Distância	
001	002	531.914,9336	8.612.961,9609	170°11'08"	5,972 m
002	003	531.911,5015	8.612.961,2412	258°09'26"	3,507 m
003	004	531.903,5802	8.612.959,1220	255°01'21"	8,200 m
004	005	531.902,2908	8.612.965,3494	348°18'08"	6,359 m
005	001	531.913,9156	8.612.967,8457	77°52'48"	11,890 m

Santo Amaro - Ba, Segunda-feira, 22 de Janeiro de 2024.

Fábio de Mello Lopes

Engenheiro Agrimensor

CREA: 72566/D BA

ART: BA20230479011

Prefeitura Municipal de Santo Amaro

Memorial Descritivo

Quadra 71	Lote 45	Área Total: 52,30 metros ²	Perímetro: 31,40 metros
Beneficiário: Município de Santo Amaro			Município: Santo Amaro BA

O Lote de terreno sob nº 45, localizado no Bairro Candolândia, na quadra formada pela **Escadaria 01, Travessa N**, localizado na esquina da Travessa N, de formato irregular, abrangendo uma área de **52,30** (cinquenta e dois metros quadrados e trinta decímetros quadrados) e um perímetro de **31,40 m**.

Para quem da Travessa N olha para o lote 45 inicia-se a descrição no vértice **1** na coordenada (EX: **531.925,6227** NY: **8.612.979,1482**), no azimute de **182°01'06"** com uma distância de **6,23 m** de frente até o vértice **2** de coordenada (EX: **531.925,4032** NY: **8.612.972,9209**), confrontando com **Travessa N**, daí deflete à direita no azimute de **271°32'52"** com uma distância de **3,05 m** do lado esquerdo até o vértice **3** de coordenada (EX: **531.922,3581** NY: **8.612.973,0032**), confrontando com **Área Remanescente**, daí deflete à direita no azimute de **357°27'17"** com uma distância de **1,24 m** do lado esquerdo até o vértice **4** de coordenada (EX: **531.922,3033** NY: **8.612.974,2376**), confrontando com **Área Remanescente**, daí deflete à esquerda no azimute de **270°31'07"** com uma distância de **6,06 m** do lado esquerdo até o vértice **5** de coordenada (EX: **531.916,2406** NY: **8.612.974,2925**), confrontando com **Área Remanescente**, daí deflete à direita no azimute de **1°07'21"** com uma distância de **5,52 m** ao fundo até o vértice **6** de coordenada (EX: **531.916,3488** NY: **8.612.979,8164**), confrontando com **Área Remanescente**, daí deflete à direita no azimute de **94°07'16"** com uma distância de **9,30 m** do lado direito até o vértice **1** de coordenada (EX: **531.925,6227** NY: **8.612.979,1482**), confrontando com **Lote 46**.

Descrição Perimétrica

Pontos	Coordenadas X	Coordenadas Y	Azimute	Distância	
001	002	531.925,4032	8.612.972,9209	182°01'06"	6,231 m
002	003	531.922,3581	8.612.973,0032	271°32'52"	3,046 m
003	004	531.922,3033	8.612.974,2376	357°27'17"	1,236 m
004	005	531.916,2406	8.612.974,2925	270°31'07"	6,063 m
005	006	531.916,3488	8.612.979,8164	1°07'21"	5,525 m
006	001	531.925,6227	8.612.979,1482	94°07'16"	9,298 m

Santo Amaro - Ba, Segunda-feira, 22 de Janeiro de 2024.



Fábio de Mello Lopes

Engenheiro Agrimensor

CREA: 72566/D BA

ART: BA20230479011

Prefeitura Municipal de Santo Amaro

Memorial Descritivo

Quadra 71	Lote 46	Área Total: 56,63 metros ²	Perímetro: 31,54 metros
Beneficiário: Município de Santo Amaro			Município: Santo Amaro BA


O Lote de terreno sob nº 46, localizado no Bairro Candolândia, na quadra formada pela **Escadaria 01, Travessa N**, localizado na esquina da Travessa N, de formato irregular, abrangendo uma área de **56,63** (cinquenta e seis metros quadrados e sessenta e três décimos quadrados) e um perímetro de **31,54 m**.

Para quem da Travessa N olha para o lote 46 inicia-se a descrição no vértice **1** na coordenada (EX: **531.925,7050** NY: **8.612.984,4153**), no azimute de **180°53'43"** com uma distância de **5,27 m** de frente até o vértice **2** de coordenada (EX: **531.925,6227** NY: **8.612.979,1482**), confrontando com **Travessa N**, daí deflete à direita no azimute de **274°07'16"** com uma distância de **9,30 m** do lado esquerdo até o vértice **3** de coordenada (EX: **531.916,3488** NY: **8.612.979,8164**), confrontando com **Lote 45**, daí deflete à esquerda no azimute de **274°07'16"** com uma distância de **0,91 m** do lado esquerdo até o vértice **4** de coordenada (EX: **531.915,4382** NY: **8.612.979,8820**), confrontando com **Área Remanescente**, daí deflete à direita no azimute de **1°40'15"** com uma distância de **5,88 m** ao fundo até o vértice **5** de coordenada (EX: **531.915,6096** NY: **8.612.985,7595**), confrontando com **Área Remanescente**, daí deflete à direita no azimute de **97°35'04"** com uma distância de **10,18 m** do lado direito até o vértice **1** de coordenada (EX: **531.925,7050** NY: **8.612.984,4153**), confrontando com **Lote 47**.

Descrição Perimétrica

Pontos	Coordenadas X	Coordenadas Y	Azimute	Distância	
001	002	531.925,6227	8.612.979,1482	180°53'43"	5,268 m
002	003	531.916,3488	8.612.979,8164	274°07'16"	9,298 m
003	004	531.915,4382	8.612.979,8820	274°07'16"	0,913 m
004	005	531.915,6096	8.612.985,7595	1°40'15"	5,880 m
005	001	531.925,7050	8.612.984,4153	97°35'04"	10,184 m

Santo Amaro - Ba, Segunda-feira, 22 de Janeiro de 2024.



Fábio de Mello Lopes

Engenheiro Agrimensor

CREA: 72566/D BA

ART: BA20230479011

Prefeitura Municipal de Santo Amaro

Memorial Descritivo

Quadra 71	Lote 47	Área Total: 87,03 metros ²	Perímetro: 38,70 metros
Beneficiário: Município de Santo Amaro			Município: Santo Amaro BA

O Lote de terreno sob nº 47, localizado no Bairro Candolândia, na quadra formada pela **Escadaria 01, Travessa N**, localizado na esquina da Travessa N, de formato irregular, abrangendo uma área de **87,03** (oitenta e sete metros quadrados e três decímetros quadrados) e um perímetro de **38,70 m**.

Para quem da Travessa N olha para o lote 47 inicia-se a descrição no vértice **1** na coordenada (EX: **531.923,4315** NY: **8.612.996,6196**), no azimute de **158°59'54"** com uma distância de **7,12 m** de frente até o vértice **2** de coordenada (EX: **531.925,9827** NY: **8.612.989,9739**), confrontando com **Travessa N**, daí deflete à direita no azimute de **182°51'38"** com uma distância de **5,57 m** do lado esquerdo até o vértice **3** de coordenada (EX: **531.925,7050** NY: **8.612.984,4153**), confrontando com **Travessa N**, daí deflete à direita no azimute de **277°35'04"** com uma distância de **10,18 m** ao fundo até o vértice **4** de coordenada (EX: **531.915,6096** NY: **8.612.985,7595**), confrontando com **Lote 46**, daí deflete à direita no azimute de **23°03'45"** com uma distância de **12,88 m** do lado direito até o vértice **5** de coordenada (EX: **531.920,6539** NY: **8.612.997,6072**), confrontando com **Lote 48**, daí deflete à direita no azimute de **109°34'24"** com uma distância de **2,95 m** do lado direito até o vértice **1** de coordenada (EX: **531.923,4315** NY: **8.612.996,6196**), confrontando com **Escadaria 01**.

Descrição Perimétrica

Pontos	Coordenadas X	Coordenadas Y	Azimute	Distância	
001	002	531.925,9827	8.612.989,9739	158°59'54"	7,119 m
002	003	531.925,7050	8.612.984,4153	182°51'38"	5,566 m
003	004	531.915,6096	8.612.985,7595	277°35'04"	10,184 m
004	005	531.920,6539	8.612.997,6072	23°03'45"	12,877 m
005	001	531.923,4315	8.612.996,6196	109°34'24"	2,948 m

Santo Amaro - Ba, Segunda-feira, 22 de Janeiro de 2024.

Fábio de Mello Lopes

Engenheiro Agrimensor

CREA: 72566/D BA

ART: BA20230479011

Prefeitura Municipal de Santo Amaro

Memorial Descritivo

Quadra 71	Lote 48	Área Total: 92,58 metros ²	Perímetro: 50,11 metros
Beneficiário: Município de Santo Amaro			Município: Santo Amaro BA

O Lote de terreno sob nº 48, localizado no Bairro Candolândia, na quadra formada pela **Escadaria 01, Travessa N**, localizado na esquina da Escadaria 01, de formato irregular, abrangendo uma área de **92,58** (noventa e dois metros quadrados e cinquenta e oito décimos quadrados) e um perímetro de **50,11 m**.

Para quem da Escadaria 01 olha para o lote 48 inicia-se a descrição no vértice **1** na coordenada (EX: **531.916,8527** NY: **8.613.000,5031**), no azimute de **113°04'02"** com uma distância de **4,37 m** de frente até o vértice **2** de coordenada (EX: **531.920,8702** NY: **8.612.998,7922**), confrontando com **Escadaria 01**, daí deflete à direita no azimute de **202°41'34"** com uma distância de **1,18 m** do lado esquerdo até o vértice **3** de coordenada (EX: **531.920,4132** NY: **8.612.997,6994**), confrontando com **Escadaria 01**, daí deflete à esquerda no azimute de **110°57'39"** com uma distância de **0,26 m** do lado esquerdo até o vértice **4** de coordenada (EX: **531.920,6539** NY: **8.612.997,6072**), confrontando com **Escadaria 01**, daí deflete à direita no azimute de **203°03'45"** com uma distância de **12,88 m** do lado esquerdo até o vértice **5** de coordenada (EX: **531.915,6096** NY: **8.612.985,7595**), confrontando com **Lote 47**, daí deflete à esquerda no azimute de **201°00'40"** com uma distância de **6,42 m** do lado esquerdo até o vértice **6** de coordenada (EX: **531.913,3086** NY: **8.612.979,7688**), confrontando com **Área Remanescente**, daí deflete à direita no azimute de **286°03'25"** com uma distância de **4,00 m** ao fundo até o vértice **7** de coordenada (EX: **531.909,4663** NY: **8.612.980,8747**), confrontando com **Área Remanescente**, daí deflete à direita no azimute de **16°39'10"** com uma distância de **7,32 m** do lado direito até o vértice **8** de coordenada (EX: **531.911,5649** NY: **8.612.987,8907**), confrontando com **Área Remanescente**, daí deflete à direita no azimute de **22°44'45"** com uma distância de **4,16 m** do lado direito até o vértice **9** de coordenada (EX: **531.913,1727** NY: **8.612.991,7257**), confrontando com **Área Remanescente**, daí deflete à direita no azimute de **22°44'45"** com uma distância de **9,52 m** do lado direito até o vértice **1** de coordenada (EX: **531.916,8527** NY: **8.613.000,5031**), confrontando com **Lote 49**.

Descrição Perimétrica

Pontos	Coordenadas X	Coordenadas Y	Azimute	Distância	
001	002	531.920,8702	8.612.998,7922	113°04'02"	4,367 m
002	003	531.920,4132	8.612.997,6994	202°41'34"	1,185 m
003	004	531.920,6539	8.612.997,6072	110°57'39"	0,258 m
004	005	531.915,6096	8.612.985,7595	203°03'45"	12,877 m
005	006	531.913,3086	8.612.979,7688	201°00'40"	6,417 m
006	007	531.909,4663	8.612.980,8747	286°03'25"	3,998 m
007	008	531.911,5649	8.612.987,8907	16°39'10"	7,323 m
008	009	531.913,1727	8.612.991,7257	22°44'45"	4,158 m
009	001	531.916,8527	8.613.000,5031	22°44'45"	9,518 m

Santo Amaro - Ba, Segunda-feira, 22 de Janeiro de 2024.


Fabio de Mello Lopes

Engenheiro Agrimensor
CREA: 72566/D BA
ART: BA20230479011

Prefeitura Municipal de Santo Amaro

Memorial Descritivo

Quadra 71	Lote 49	Área Total: 40,23 metros ²	Perímetro: 29,83 metros
Beneficiário: Município de Santo Amaro			Município: Santo Amaro BA

O Lote de terreno sob nº 49, localizado no Bairro Candolândia, na quadra formada pela **Escadaria 01, Travessa N**, localizado na esquina da Escadaria 01, de formato irregular, abrangendo uma área de **40,93** (quarenta metros quadrados e noventa e três décimos quadrados) e um perímetro de **29,83 m**.

Para quem da Escadaria 01 olha para o lote 49 inicia-se a descrição no vértice **1** na coordenada (EX: **531.914,0248** NY: **8.613.003,5555**), no azimute de **113°17'24"** com uma distância de **3,81 m** de frente até o vértice **2** de coordenada (EX: **531.917,5199** NY: **8.613.002,0509**), confrontando com **Escadaria 01**, daí deflete à direita no azimute de **203°19'11"** com uma distância de **1,69 m** do lado esquerdo até o vértice **3** de coordenada (EX: **531.916,8527** NY: **8.613.000,5031**), confrontando com **Escadaria 01**, daí deflete à esquerda no azimute de **202°44'45"** com uma distância de **9,52 m** do lado esquerdo até o vértice **4** de coordenada (EX: **531.913,1727** NY: **8.612.991,7257**), confrontando com **Lote 48**, daí deflete à direita no azimute de **291°13'04"** com uma distância de **3,47 m** ao fundo até o vértice **5** de coordenada (EX: **531.909,9336** NY: **8.612.992,9832**), confrontando com **Área Remanescente**, daí deflete à direita no azimute de **21°09'19"** com uma distância de **11,34 m** do lado direito até o vértice **1** de coordenada (EX: **531.914,0248** NY: **8.613.003,5555**), confrontando com **Lote 50**.

Descrição Perimétrica

Pontos	Coordenadas X	Coordenadas Y	Azimute	Distância
001 002	531.917,5199	8.613.002,0509	113°17'24"	3,805 m
002 003	531.916,8527	8.613.000,5031	203°19'11"	1,686 m
003 004	531.913,1727	8.612.991,7257	202°44'45"	9,518 m
004 005	531.909,9336	8.612.992,9832	291°13'04"	3,475 m
005 001	531.914,0248	8.613.003,5555	21°09'19"	11,336 m

Santo Amaro - Ba, Segunda-feira, 22 de Janeiro de 2024.


Fabio de Mello Lopes

Engenheiro Agrimensor
CREA: 72566/D BA
ART: BA20230479011

Prefeitura Municipal de Santo Amaro

Memorial Descritivo

Quadra 71	Lote 50	Área Total: 41,89 metros ²	Perímetro: 33,03 metros
Beneficiário: Município de Santo Amaro			Município: Santo Amaro BA

O Lote de terreno sob nº 50, localizado no Bairro Candolândia, na quadra formada pela **Escadaria 01, Travessa N**, localizado na esquina da Escadaria 01, de formato irregular, abrangendo uma área de **41,89** (quarenta e um metros quadrados e oitenta e nove décimos quadrados) e um perímetro de **33,03 m**.

Para quem da Escadaria 01 olha para o lote 50 inicia-se a descrição no vértice **1** na coordenada (EX: **531.911,6927** NY: **8.613.005,1757**), no azimute de **124°47'27"** com uma distância de **2,84 m** de frente até o vértice **2** de coordenada (EX: **531.914,0248** NY: **8.613.003,5555**), confrontando com **Escadaria 01**, daí deflete à direita no azimute de **201°09'19"** com uma distância de **11,34 m** do lado esquerdo até o vértice **3** de coordenada (EX: **531.909,9336** NY: **8.612.992,9832**), confrontando com **Lote 49**, daí deflete à direita no azimute de **202°42'16"** com uma distância de **1,13 m** do lado esquerdo até o vértice **4** de coordenada (EX: **531.909,4959** NY: **8.612.991,9372**), confrontando com **Área Remanescente**, daí deflete à direita no azimute de **290°48'05"** com uma distância de **2,91 m** ao fundo até o vértice **5** de coordenada (EX: **531.906,7802** NY: **8.612.992,9689**), confrontando com **Área Remanescente**, daí deflete à direita no azimute de **16°59'41"** com uma distância de **3,98 m** do lado direito até o vértice **6** de coordenada (EX: **531.907,9430** NY: **8.612.996,7735**), confrontando com **Lote 51**, daí deflete à esquerda no azimute de **285°01'07"** com uma distância de **0,49 m** do lado direito até o vértice **7** de coordenada (EX: **531.907,4685** NY: **8.612.996,9008**), confrontando com **Lote 51**, daí deflete à direita no azimute de **20°37'28"** com uma distância de **5,65 m** do lado direito até o vértice **8** de coordenada (EX: **531.909,4591** NY: **8.613.002,1898**), confrontando com **Lote 51**, daí deflete à direita no azimute de **108°59'13"** com uma distância de **1,14 m** do lado direito até o vértice **9** de coordenada (EX: **531.910,5354** NY: **8.613.001,8195**), confrontando com **Lote 51**, daí deflete à esquerda no azimute de **19°01'33"** com uma distância de **3,55 m** do lado direito até o vértice **1** de coordenada (EX: **531.911,6927** NY: **8.613.005,1757**), confrontando com **Lote 51**.

Descrição Perimétrica

Pontos	Coordenadas X	Coordenadas Y	Azimute	Distância	
001	002	531.914,0248	8.613.003,5555	124°47'27"	2,840 m
002	003	531.909,9336	8.612.992,9832	201°09'19"	11,336 m
003	004	531.909,4959	8.612.991,9372	202°42'16"	1,134 m
004	005	531.906,7802	8.612.992,9689	290°48'05"	2,905 m
005	006	531.907,9430	8.612.996,7735	16°59'41"	3,978 m
006	007	531.907,4685	8.612.996,9008	285°01'07"	0,491 m
007	008	531.909,4591	8.613.002,1898	20°37'28"	5,651 m
008	009	531.910,5354	8.613.001,8195	108°59'13"	1,138 m
009	001	531.911,6927	8.613.005,1757	19°01'33"	3,550 m

Prefeitura Municipal de Santo Amaro

Santo Amaro - Ba, Segunda-feira, 22 de Janeiro de 2024.



Fabio de Mello Lopes

Engenheiro Agrimensor

CREA: 72566/D BA

ART: BA20230479011

Prefeitura Municipal de Santo Amaro

Memorial Descritivo

Quadra 71	Lote 51	Área Total: 114,15 metros ²	Perímetro: 59,08 metros
Beneficiário: Município de Santo Amaro			Município: Santo Amaro BA

O Lote de terreno sob nº 51, localizado no Bairro Candolândia, na quadra formada pela **Escadaria 01, Travessa N**, localizado na esquina da Escadaria 01, de formato irregular, abrangendo uma área de **114,15** (cento e quatorze metros quadrados e quinze décimos quadrados) e um perímetro de **59,08 m**.

Para quem da Escadaria 01 olha para o lote 51 inicia-se a descrição no vértice **1** na coordenada (EX: **531.906,7972** NY: **8.613.009,9179**), no azimute de **112°26'43"** com uma distância de **5,55 m** de frente até o vértice **2** de coordenada (EX: **531.911,9242** NY: **8.613.007,8000**), confrontando com **Escadaria 01**, daí deflete à direita no azimute de **200°33'34"** com uma distância de **0,30 m** do lado esquerdo até o vértice **3** de coordenada (EX: **531.911,8200** NY: **8.613.007,5222**), confrontando com **Escadaria 01**, daí deflete à esquerda no azimute de **108°26'04"** com uma distância de **0,59 m** do lado esquerdo até o vértice **4** de coordenada (EX: **531.912,3756** NY: **8.613.007,3371**), confrontando com **Escadaria 01**, daí deflete à direita no azimute de **197°31'58"** com uma distância de **2,27 m** do lado esquerdo até o vértice **5** de coordenada (EX: **531.911,6927** NY: **8.613.005,1757**), confrontando com **Escadaria 01**, daí deflete à direita no azimute de **199°01'33"** com uma distância de **3,55 m** do lado esquerdo até o vértice **6** de coordenada (EX: **531.910,5354** NY: **8.613.001,8195**), confrontando com **Lote 50**, daí deflete à direita no azimute de **288°59'13"** com uma distância de **1,14 m** do lado esquerdo até o vértice **7** de coordenada (EX: **531.909,4591** NY: **8.613.002,1898**), confrontando com **Lote 50**, daí deflete à esquerda no azimute de **200°37'28"** com uma distância de **5,65 m** do lado esquerdo até o vértice **8** de coordenada (EX: **531.907,4685** NY: **8.612.996,9008**), confrontando com **Lote 50**, daí deflete à esquerda no azimute de **105°01'07"** com uma distância de **0,49 m** do lado esquerdo até o vértice **9** de coordenada (EX: **531.907,9430** NY: **8.612.996,7735**), confrontando com **Lote 50**, daí deflete à direita no azimute de **196°59'41"** com uma distância de **3,98 m** do lado esquerdo até o vértice **10** de coordenada (EX: **531.906,7802** NY: **8.612.992,9689**), confrontando com **Lote 50**, daí deflete à direita no azimute de **287°55'22"** com uma distância de **3,70 m** do lado esquerdo até o vértice **11** de coordenada (EX: **531.903,2558** NY: **8.612.994,1088**), confrontando com **Área Remanescente**, daí deflete à esquerda no azimute de **199°01'32"** com uma distância de **6,39 m** do lado esquerdo até o vértice **12** de coordenada (EX: **531.901,1726** NY: **8.612.988,0675**), confrontando com **Área Remanescente**, daí deflete à direita no azimute de **286°39'15"** com uma distância de **2,83 m** ao fundo até o vértice **13** de coordenada (EX: **531.898,4644** NY: **8.612.988,8776**), confrontando com **Área Remanescente**, daí deflete à direita no azimute de **19°31'52"** com uma distância de **7,27 m** do lado direito até o vértice **14** de coordenada (EX: **531.900,8948** NY: **8.612.995,7290**), confrontando com **Área Remanescente**, daí deflete à direita no azimute de **22°35'12"** com uma distância de **3,99 m** do lado direito até o vértice **15** de coordenada (EX: **531.902,4261** NY: **8.612.999,4102**), confrontando com **Área Remanescente**, daí deflete à esquerda no azimute de **22°35'12"** com uma distância de **11,38 m** do lado direito até o vértice **1** de coordenada (EX: **531.906,7972** NY: **8.613.009,9179**), confrontando com **Lote 52**.

Descrição Perimétrica

Pontos	Coordenadas X	Coordenadas Y	Azimute	Distância	
001	002	531.911,9242	8.613.007,8000	112°26'43"	5,547 m
002	003	531.911,8200	8.613.007,5222	200°33'34"	0,297 m
003	004	531.912,3756	8.613.007,3371	108°26'04"	0,586 m

Prefeitura Municipal de Santo Amaro

004	005	531.911,6927	8.613.005,1757	197°31'58"	2,267 m
005	006	531.910,5354	8.613.001,8195	199°01'33"	3,550 m
006	007	531.909,4591	8.613.002,1898	288°59'13"	1,138 m
007	008	531.907,4685	8.612.996,9008	200°37'28"	5,651 m
008	009	531.907,9430	8.612.996,7735	105°01'07"	0,491 m
009	010	531.906,7802	8.612.992,9689	196°59'41"	3,978 m
010	011	531.903,2558	8.612.994,1088	287°55'22"	3,704 m
011	012	531.901,1726	8.612.988,0675	199°01'32"	6,390 m
012	013	531.898,4644	8.612.988,8776	286°39'15"	2,827 m
013	014	531.900,8948	8.612.995,7290	19°31'52"	7,270 m
014	015	531.902,4261	8.612.999,4102	22°35'12"	3,987 m
015	001	531.906,7972	8.613.009,9179	22°35'12"	11,381 m

Santo Amaro - Ba, Segunda-feira, 22 de Janeiro de 2024.



Fabio de Mello Lopes

Engenheiro Agrimensor

CREA: 72566/D BA

ART: BA20230479011

Prefeitura Municipal de Santo Amaro

Memorial Descritivo

Quadra 71	Lote 52	Área Total: 71,20 metros ²	Perímetro: 38,44 metros
Beneficiário: Município de Santo Amaro			Município: Santo Amaro BA

O Lote de terreno sob nº 52, localizado no Bairro Candolândia, na quadra formada pela **Escadaria 01, Travessa N**, localizado na esquina da Escadaria 01, de formato irregular, abrangendo uma área de **71,20** (setenta e um metros quadrados e vinte decímetros quadrados) e um perímetro de **38,44 m**.

Para quem da Escadaria 01 olha para o lote 52 inicia-se a descrição no vértice **1** na coordenada (EX: **531.901,9364** NY: **8.613.012,8459**), no azimute de **114°55'36"** com uma distância de **4,89 m** de frente até o vértice **2** de coordenada (EX: **531.906,3690** NY: **8.613.010,7859**), confrontando com **Escadaria 01**, daí deflete à esquerda no azimute de **17°02'02"** com uma distância de **1,26 m** de frente até o vértice **3** de coordenada (EX: **531.906,7384** NY: **8.613.011,9915**), confrontando com **Escadaria 01**, daí deflete à direita no azimute de **120°38'53"** com uma distância de **0,85 m** de frente até o vértice **4** de coordenada (EX: **531.907,4725** NY: **8.613.011,5565**), confrontando com **Escadaria 01**, daí deflete à direita no azimute de **202°23'48"** com uma distância de **1,77 m** do lado esquerdo até o vértice **5** de coordenada (EX: **531.906,7972** NY: **8.613.009,9179**), confrontando com **Escadaria 01**, daí deflete à direita no azimute de **202°35'12"** com uma distância de **11,38 m** do lado esquerdo até o vértice **6** de coordenada (EX: **531.902,4261** NY: **8.612.999,4102**), confrontando com **Lote 51**, daí deflete à direita no azimute de **291°25'05"** com uma distância de **5,94 m** ao fundo até o vértice **7** de coordenada (EX: **531.896,8963** NY: **8.613.001,5793**), confrontando com **Área Remanescente**, daí deflete à direita no azimute de **24°06'05"** com uma distância de **4,84 m** do lado direito até o vértice **8** de coordenada (EX: **531.898,8707** NY: **8.613.005,9929**), confrontando com **Área Remanescente**, daí deflete à direita no azimute de **24°06'06"** com uma distância de **7,51 m** do lado direito até o vértice **1** de coordenada (EX: **531.901,9364** NY: **8.613.012,8459**), confrontando com **Lote 53**.

Descrição Perimétrica

Pontos	Coordenadas X	Coordenadas Y	Azimute	Distância
001 002	531.906,3690	8.613.010,7859	114°55'36"	4,888 m
002 003	531.906,7384	8.613.011,9915	17°02'02"	1,261 m
003 004	531.907,4725	8.613.011,5565	120°38'53"	0,853 m
004 005	531.906,7972	8.613.009,9179	202°23'48"	1,772 m
005 006	531.902,4261	8.612.999,4102	202°35'12"	11,381 m
006 007	531.896,8963	8.613.001,5793	291°25'05"	5,940 m
007 008	531.898,8707	8.613.005,9929	24°06'05"	4,835 m
008 001	531.901,9364	8.613.012,8459	24°06'06"	7,507 m

Santo Amaro - Ba, Segunda-feira, 22 de Janeiro de 2024.


Fabio de Mello Lopes

Engenheiro Agrimensor
CREA: 72566/D BA
ART: BA20230479011

Prefeitura Municipal de Santo Amaro

Memorial Descritivo

Quadra 71	Lote 53	Área Total: 24,65 metros ²	Perímetro: 21,56 metros
Beneficiário: Município de Santo Amaro			Município: Santo Amaro BA

O Lote de terreno sob nº 53, localizado no Bairro Candolândia, na quadra formada pela **Escadaria 01, Travessa N**, distante 0,00 m da esquina da Escadaria 01, de formato irregular, abrangendo uma área de **24,65** (vinte e quatro metros quadrados e sessenta e cinco decímetros quadrados) e um perímetro de **21,56 m**.

Para quem da Escadaria 01 olha para o lote 53 inicia-se a descrição no vértice **1** na coordenada (EX: **531.899,3035** NY: **8.613.014,2984**), no azimute de **118°53'01"** com uma distância de **3,01 m** de frente até o vértice **2** de coordenada (EX: **531.901,9364** NY: **8.613.012,8459**), confrontando com **Escadaria 01**, daí deflete à direita no azimute de **204°06'06"** com uma distância de **7,51 m** do lado esquerdo até o vértice **3** de coordenada (EX: **531.898,8707** NY: **8.613.005,9929**), confrontando com **Lote 52**, daí deflete à direita no azimute de **299°41'59"** com uma distância de **3,61 m** ao fundo até o vértice **4** de coordenada (EX: **531.895,7356** NY: **8.613.007,7812**), confrontando com **Área Remanescente**, daí deflete à direita no azimute de **28°41'56"** com uma distância de **7,43 m** do lado direito até o vértice **1** de coordenada (EX: **531.899,3035** NY: **8.613.014,2984**), confrontando com **Lote 54**.

Descrição Perimétrica

Pontos	Coordenadas X	Coordenadas Y	Azimute	Distância
001 002	531.901,9364	8.613.012,8459	118°53'01"	3,007 m
002 003	531.898,8707	8.613.005,9929	204°06'06"	7,507 m
003 004	531.895,7356	8.613.007,7812	299°41'59"	3,609 m
004 001	531.899,3035	8.613.014,2984	28°41'56"	7,430 m

Santo Amaro - Ba, Segunda-feira, 22 de Janeiro de 2024.


Fabio de Mello Lopes

Engenheiro Agrimensor
CREA: 72566/D BA
ART: BA20230479011

Prefeitura Municipal de Santo Amaro

Memorial Descritivo

Quadra 71	Lote 54	Área Total: 69,56 metros ²	Perímetro: 35,53 metros
Beneficiário: Município de Santo Amaro			Município: Santo Amaro BA

O Lote de terreno sob nº 54, localizado no Bairro Candolândia, na quadra formada pela **Escadaria 01, Travessa N**, localizado na esquina da Escadaria 01, de formato irregular, abrangendo uma área de **69,56** (sessenta e nove metros quadrados e cinquenta e seis décimos quadrados) e um perímetro de **35,53 m**.

Para quem da Escadaria 01 olha para o lote 54 inicia-se a descrição no vértice **1** na coordenada (EX: **531.894,3087** NY: **8.613.017,4481**), no azimute de **122°14'08"** com uma distância de **5,91 m** de frente até o vértice **2** de coordenada (EX: **531.899,3035** NY: **8.613.014,2984**), confrontando com **Escadaria 01**, daí deflete à direita no azimute de **208°41'56"** com uma distância de **7,43 m** do lado esquerdo até o vértice **3** de coordenada (EX: **531.895,7356** NY: **8.613.007,7812**), confrontando com **Lote 53**, daí deflete à direita no azimute de **208°41'57"** com uma distância de **4,52 m** do lado esquerdo até o vértice **4** de coordenada (EX: **531.893,5631** NY: **8.613.003,8130**), confrontando com **Área Remanescente**, daí deflete à direita no azimute de **303°18'39"** com uma distância de **5,82 m** ao fundo até o vértice **5** de coordenada (EX: **531.888,7023** NY: **8.613.007,0072**), confrontando com **Área Remanescente**, daí deflete à direita no azimute de **28°14'02"** com uma distância de **3,32 m** do lado direito até o vértice **6** de coordenada (EX: **531.890,2734** NY: **8.613.009,9331**), confrontando com **Área Remanescente**, daí deflete à direita no azimute de **28°14'02"** com uma distância de **8,53 m** do lado direito até o vértice **1** de coordenada (EX: **531.894,3087** NY: **8.613.017,4481**), confrontando com **Lote 55**.

Descrição Perimétrica

Pontos	Coordenadas X	Coordenadas Y	Azimute	Distância
001 002	531.899,3035	8.613.014,2984	122°14'08"	5,905 m
002 003	531.895,7356	8.613.007,7812	208°41'56"	7,430 m
003 004	531.893,5631	8.613.003,8130	208°41'57"	4,524 m
004 005	531.888,7023	8.613.007,0072	303°18'39"	5,816 m
005 006	531.890,2734	8.613.009,9331	28°14'02"	3,321 m
006 001	531.894,3087	8.613.017,4481	28°14'02"	8,530 m

Santo Amaro - Ba, Segunda-feira, 22 de Janeiro de 2024.


Fábio de Mello Lopes

Engenheiro Agrimensor

CREA: 72566/D BA

ART: BA20230479011

Prefeitura Municipal de Santo Amaro

Memorial Descritivo

Quadra 71	Lote 55	Área Total: 72,34 metros ²	Perímetro: 35,43 metros
Beneficiário: Município de Santo Amaro			Município: Santo Amaro BA

O Lote de terreno sob nº 55, localizado no Bairro Candolândia, na quadra formada pela **Escadaria 01, Travessa N**, localizado na esquina da Escadaria 01, de formato irregular, abrangendo uma área de **72,34** (setenta e dois metros quadrados e trinta e quatro décimos quadrados) e um perímetro de **35,43 m**.

Para quem da Escadaria 01 olha para o lote 55 inicia-se a descrição no vértice **1** na coordenada (EX: **531.888,6850** NY: **8.613.020,9010**), no azimute de **121°32'56"** com uma distância de **6,60 m** de frente até o vértice **2** de coordenada (EX: **531.894,3087** NY: **8.613.017,4481**), confrontando com **Escadaria 01**, daí deflete à direita no azimute de **208°14'02"** com uma distância de **8,53 m** do lado esquerdo até o vértice **3** de coordenada (EX: **531.890,2734** NY: **8.613.009,9331**), confrontando com **Lote 54**, daí deflete à direita no azimute de **299°22'10"** com uma distância de **6,73 m** ao fundo até o vértice **4** de coordenada (EX: **531.884,4086** NY: **8.613.013,2337**), confrontando com **Área Remanescente**, daí deflete à direita no azimute de **30°50'15"** com uma distância de **1,81 m** ao fundo até o vértice **5** de coordenada (EX: **531.885,3345** NY: **8.613.014,7845**), confrontando com **Área Remanescente**, daí deflete à esquerda no azimute de **298°39'24"** com uma distância de **2,27 m** ao fundo até o vértice **6** de coordenada (EX: **531.883,3439** NY: **8.613.015,8724**), confrontando com **Área Remanescente**, daí deflete à direita no azimute de **26°22'32"** com uma distância de **6,25 m** do lado direito até o vértice **7** de coordenada (EX: **531.886,1215** NY: **8.613.021,4738**), confrontando com **Lote 56**, daí deflete à direita no azimute de **119°37'41"** com uma distância de **2,47 m** do lado direito até o vértice **8** de coordenada (EX: **531.888,2683** NY: **8.613.020,2529**), confrontando com **Escadaria 01**, daí deflete à esquerda no azimute de **32°44'12"** com uma distância de **0,77 m** do lado direito até o vértice **1** de coordenada (EX: **531.888,6850** NY: **8.613.020,9010**), confrontando com **Escadaria 01**.

Descrição Perimétrica

Pontos	Coordenadas X	Coordenadas Y	Azimute	Distância
001 002	531.894,3087	8.613.017,4481	121°32'56"	6,599 m
002 003	531.890,2734	8.613.009,9331	208°14'02"	8,530 m
003 004	531.884,4086	8.613.013,2337	299°22'10"	6,730 m
004 005	531.885,3345	8.613.014,7845	30°50'15"	1,806 m
005 006	531.883,3439	8.613.015,8724	298°39'24"	2,268 m
006 007	531.886,1215	8.613.021,4738	26°22'32"	6,252 m
007 008	531.888,2683	8.613.020,2529	119°37'41"	2,470 m
008 001	531.888,6850	8.613.020,9010	32°44'12"	0,770 m

Santo Amaro - Ba, Segunda-feira, 22 de Janeiro de 2024.


Fabio de Mello Lopes

Engenheiro Agrimensor
CREA: 72566/D BA
ART: BA20230479011

Prefeitura Municipal de Santo Amaro

Memorial Descritivo

Quadra 71	Lote 56	Área Total: 85,99 metros ²	Perímetro: 40,44 metros
Beneficiário: Município de Santo Amaro			Município: Santo Amaro BA

O Lote de terreno sob nº 56, localizado no Bairro Candolândia, na quadra formada pela **Escadaria 01, Travessa N**, localizado na esquina da Escadaria 01, de formato irregular, abrangendo uma área de **85,99** (oitenta e cinco metros quadrados e noventa e nove décimos quadrados) e um perímetro de **40,44 m**.

Para quem da Escadaria 01 olha para o lote 56 inicia-se a descrição no vértice **1** na coordenada (EX: **531.881,0292** NY: **8.613.024,5524**), no azimute de **121°09'18"** com uma distância de **5,95 m** de frente até o vértice **2** de coordenada (EX: **531.886,1215** NY: **8.613.021,4738**), confrontando com **Escadaria 01**, daí deflete à direita no azimute de **206°22'32"** com uma distância de **6,25 m** do lado esquerdo até o vértice **3** de coordenada (EX: **531.883,3439** NY: **8.613.015,8724**), confrontando com **Lote 55**, daí deflete à direita no azimute de **209°56'54"** com uma distância de **8,29 m** do lado esquerdo até o vértice **4** de coordenada (EX: **531.879,2064** NY: **8.613.008,6911**), confrontando com **Área Remanescente**, daí deflete à direita no azimute de **306°09'16"** com uma distância de **5,93 m** ao fundo até o vértice **5** de coordenada (EX: **531.874,4151** NY: **8.613.012,1920**), confrontando com **Área Remanescente**, daí deflete à direita no azimute de **28°09'07"** com uma distância de **1,22 m** do lado direito até o vértice **6** de coordenada (EX: **531.874,9888** NY: **8.613.013,2642**), confrontando com **Área Remanescente**, daí deflete à esquerda no azimute de **28°09'07"** com uma distância de **12,80 m** do lado direito até o vértice **1** de coordenada (EX: **531.881,0292** NY: **8.613.024,5524**), confrontando com **Lote 57**.

Descrição Perimétrica

Pontos	Coordenadas X	Coordenadas Y	Azimute	Distância	
001	002	531.886,1215	8.613.021,4738	121°09'18"	5,950 m
002	003	531.883,3439	8.613.015,8724	206°22'32"	6,252 m
003	004	531.879,2064	8.613.008,6911	209°56'54"	8,288 m
004	005	531.874,4151	8.613.012,1920	306°09'16"	5,934 m
005	006	531.874,9888	8.613.013,2642	28°09'07"	1,216 m
006	001	531.881,0292	8.613.024,5524	28°09'07"	12,803 m

Santo Amaro - Ba, Segunda-feira, 22 de Janeiro de 2024.



Fábio de Mello Lopes

Engenheiro Agrimensor

CREA: 72566/D BA

ART: BA20230479011

Prefeitura Municipal de Santo Amaro

Memorial Descritivo

Quadra 71	Lote 57	Área Total: 96,76 metros ²	Perímetro: 40,54 metros
Beneficiário: Município de Santo Amaro			Município: Santo Amaro BA

O Lote de terreno sob nº 57, localizado no Bairro Candolândia, na quadra formada pela **Escadaria 01, Travessa N**, distante 5,95 m da esquina da Escadaria 01, de formato irregular, abrangendo uma área de **96,76** (noventa e seis metros quadrados e setenta e seis decímetros quadrados) e um perímetro de **40,54 m**.

Para quem da Escadaria 01 olha para o lote 57 inicia-se a descrição no vértice **1** na coordenada (EX: **531.874,1373** NY: **8.613.027,9260**), no azimute de **116°04'55"** com uma distância de **7,67 m** de frente até o vértice **2** de coordenada (EX: **531.881,0292** NY: **8.613.024,5524**), confrontando com **Escadaria 01**, daí deflete à direita no azimute de **208°09'07"** com uma distância de **12,80 m** do lado esquerdo até o vértice **3** de coordenada (EX: **531.874,9888** NY: **8.613.013,2642**), confrontando com **Lote 56**, daí deflete à direita no azimute de **299°32'44"** com uma distância de **7,73 m** ao fundo até o vértice **4** de coordenada (EX: **531.868,2639** NY: **8.613.017,0760**), confrontando com **Área Remanescente**, daí deflete à direita no azimute de **28°25'41"** com uma distância de **12,34 m** do lado direito até o vértice **1** de coordenada (EX: **531.874,1373** NY: **8.613.027,9260**), confrontando com **Lote 58**.

Descrição Perimétrica

Pontos	Coordenadas X	Coordenadas Y	Azimute	Distância
001 002	531.881,0292	8.613.024,5524	116°04'55"	7,673 m
002 003	531.874,9888	8.613.013,2642	208°09'07"	12,803 m
003 004	531.868,2639	8.613.017,0760	299°32'44"	7,730 m
004 001	531.874,1373	8.613.027,9260	28°25'41"	12,338 m

Santo Amaro - Ba, Segunda-feira, 22 de Janeiro de 2024.


Fabio de Mello Lopes

Engenheiro Agrimensor
CREA: 72566/D BA
ART: BA20230479011

Prefeitura Municipal de Santo Amaro

Memorial Descritivo

Quadra 71	Lote 58	Área Total: 89,01 metros ²	Perímetro: 40,19 metros
Beneficiário: Município de Santo Amaro			Município: Santo Amaro BA

O Lote de terreno sob nº 58, localizado no Bairro Candolândia, na quadra formada pela **Escadaria 01, Travessa N**, localizado na esquina da Escadaria 01, de formato irregular, abrangendo uma área de **89,01** (oitenta e nove metros quadrados e um decímetros quadrados) e um perímetro de **40,19 m**.

Para quem da Escadaria 01 olha para o lote 58 inicia-se a descrição no vértice **1** na coordenada (EX: **531.867,3148** NY: **8.613.031,7278**), no azimute de **119°07'44"** com uma distância de **7,81 m** de frente até o vértice **2** de coordenada (EX: **531.874,1373** NY: **8.613.027,9260**), confrontando com **Escadaria 01**, daí deflete à direita no azimute de **208°25'41"** com uma distância de **12,34 m** do lado esquerdo até o vértice **3** de coordenada (EX: **531.868,2639** NY: **8.613.017,0760**), confrontando com **Lote 57**, daí deflete à direita no azimute de **296°58'30"** com uma distância de **4,34 m** ao fundo até o vértice **4** de coordenada (EX: **531.864,3984** NY: **8.613.019,0434**), confrontando com **Área Remanescente**, daí deflete à direita no azimute de **27°41'59"** com uma distância de **2,09 m** ao fundo até o vértice **5** de coordenada (EX: **531.865,3705** NY: **8.613.020,8952**), confrontando com **Área Remanescente**, daí deflete à esquerda no azimute de **300°32'50"** com uma distância de **3,28 m** ao fundo até o vértice **6** de coordenada (EX: **531.862,5466** NY: **8.613.022,5617**), confrontando com **Área Remanescente**, daí deflete à direita no azimute de **27°29'00"** com uma distância de **10,33 m** do lado direito até o vértice **1** de coordenada (EX: **531.867,3148** NY: **8.613.031,7278**), confrontando com **Área Remanescente**.

Descrição Perimétrica

Pontos	Coordenadas X	Coordenadas Y	Azimute	Distância
001 002	531.874,1373	8.613.027,9260	119°07'44"	7,810 m
002 003	531.868,2639	8.613.017,0760	208°25'41"	12,338 m
003 004	531.864,3984	8.613.019,0434	296°58'30"	4,337 m
004 005	531.865,3705	8.613.020,8952	27°41'59"	2,091 m
005 006	531.862,5466	8.613.022,5617	300°32'50"	3,279 m
006 001	531.867,3148	8.613.031,7278	27°29'00"	10,332 m

Santo Amaro - Ba, Segunda-feira, 22 de Janeiro de 2024.


Fábio de Mello Lopes

Engenheiro Agrimensor

CREA: 72566/D BA

ART: BA20230479011

Prefeitura Municipal de Santo Amaro

Memorial Descritivo

Quadra 71	Lote 59	Área Total: 66,54 metros ²	Perímetro: 34,59 metros
Beneficiário: Município de Santo Amaro			Município: Santo Amaro BA

O Lote de terreno sob nº 59, localizado no Bairro Candolândia, na quadra formada pela **Escadaria 01 e Rua N**, localizado na esquina da Escadaria 01, de formato irregular, abrangendo uma área de **66,54** (sessenta e seis metros quadrados e cinquenta e quatro decímetros quadrados) e um perímetro de **34,59 m**.

Para quem da Escadaria 01 olha para o lote 59 inicia-se a descrição no vértice **1** na coordenada (EX: **531.848,9364** NY: **8.613.035,2230**), no azimute de **74°27'31"** com uma distância de **8,12 m** de frente até o vértice **2** de coordenada (EX: **531.856,7600** NY: **8.613.037,3987**), confrontando com **Escadaria 01**, daí deflete à direita no azimute de **187°10'18"** com uma distância de **11,50 m** do lado esquerdo até o vértice **3** de coordenada (EX: **531.855,3249** NY: **8.613.025,9932**), confrontando com **Área Remanescente**, daí deflete à direita no azimute de **256°15'05"** com uma distância de **4,48 m** ao fundo até o vértice **4** de coordenada (EX: **531.850,9733** NY: **8.613.024,9285**), confrontando com **Lote 62**, daí deflete à direita no azimute de **348°48'28"** com uma distância de **10,49 m** do lado direito até o vértice **1** de coordenada (EX: **531.848,9364** NY: **8.613.035,2230**), confrontando com **Lote 60**.

Descrição Perimétrica

Pontos	Coordenadas X	Coordenadas Y	Azimute	Distância
001 002	531.856,7600	8.613.037,3987	74°27'31"	8,120 m
002 003	531.855,3249	8.613.025,9932	187°10'18"	11,495 m
003 004	531.850,9733	8.613.024,9285	256°15'05"	4,480 m
004 001	531.848,9364	8.613.035,2230	348°48'28"	10,494 m

Santo Amaro - Ba, Segunda-feira, 22 de Janeiro de 2024.


Fábio de Mello Lopes

Engenheiro Agrimensor
CREA: 72566/D BA
ART: BA20230479011

Prefeitura Municipal de Santo Amaro

Memorial Descritivo

Quadra 71	Lote 60	Área Total: 56,71 metros ²	Perímetro: 31,68 metros
Beneficiário: Município de Santo Amaro			Município: Santo Amaro BA

O Lote de terreno sob nº 60, localizado no Bairro Candolândia, na quadra formada pela **Escadaria 01 e Rua N**, distante 4,33 m da esquina da Escadaria 01 com a Rua N, de formato irregular, abrangendo uma área de **56,71** (cinquenta e seis metros quadrados e setenta e um décimos quadrados) e um perímetro de **31,68 m**.

Para quem da Escadaria 01 olha para o lote 60 inicia-se a descrição no vértice **1** na coordenada (EX: **531.843,6590** NY: **8.613.033,8631**), no azimute de **75°33'02"** com uma distância de **5,45 m** de frente até o vértice **2** de coordenada (EX: **531.848,9364** NY: **8.613.035,2230**), confrontando com **Escadaria 01**, daí deflete à direita no azimute de **168°48'28"** com uma distância de **10,49 m** do lado esquerdo até o vértice **3** de coordenada (EX: **531.850,9733** NY: **8.613.024,9285**), confrontando com **Lote 59**, daí deflete à direita no azimute de **258°21'33"** com uma distância de **5,51 m** ao fundo até o vértice **4** de coordenada (EX: **531.845,5801** NY: **8.613.023,8175**), confrontando com **Lote 62**, daí deflete à direita no azimute de **349°10'24"** com uma distância de **10,23 m** do lado direito até o vértice **1** de coordenada (EX: **531.843,6590** NY: **8.613.033,8631**), confrontando com **Lote 61**.

Descrição Perimétrica

Pontos	Coordenadas X	Coordenadas Y	Azimute	Distância
001 002	531.848,9364	8.613.035,2230	75°33'02"	5,450 m
002 003	531.850,9733	8.613.024,9285	168°48'28"	10,494 m
003 004	531.845,5801	8.613.023,8175	258°21'33"	5,506 m
004 001	531.843,6590	8.613.033,8631	349°10'24"	10,228 m

Santo Amaro - Ba, Segunda-feira, 22 de Janeiro de 2024.


Fabio de Mello Lopes

Engenheiro Agrimensor
CREA: 72566/D BA
ART: BA20230479011

Prefeitura Municipal de Santo Amaro

Memorial Descritivo

Quadra 71	Lote 61	Área Total: 43,88 metros ²	Perímetro: 28,87 metros
Beneficiário: Município de Santo Amaro			Município: Santo Amaro BA

O Lote de terreno sob nº 61, localizado no Bairro Candolândia, na quadra formada pela **Escadaria 01 e Rua N**, localizado na esquina da Escadaria 01 com a Rua N, de formato irregular, abrangendo uma área de **43,88** (quarenta e três metros quadrados e oitenta e oito decímetros quadrados) e um perímetro de **28,87 m**.

Para quem da Escadaria 01 olha para o lote 61 inicia-se a descrição no vértice **1** na coordenada (EX: **531.839,4752** NY: **8.613.032,7289**), no azimute de **74°49'55"** com uma distância de **4,33 m** de frente até o vértice **2** de coordenada (EX: **531.843,6590** NY: **8.613.033,8631**), confrontando com **Escadaria 01**, daí deflete à direita no azimute de **169°10'24"** com uma distância de **10,23 m** do lado esquerdo até o vértice **3** de coordenada (EX: **531.845,5801** NY: **8.613.023,8175**), confrontando com **Lote 60**, daí deflete à direita no azimute de **258°44'04"** com uma distância de **4,38 m** ao fundo até o vértice **4** de coordenada (EX: **531.841,2807** NY: **8.613.022,9610**), confrontando com **Lote 62**, daí deflete à direita no azimute de **349°31'41"** com uma distância de **9,93 m** do lado direito até o vértice **1** de coordenada (EX: **531.839,4752** NY: **8.613.032,7289**), confrontando com **Rua N**.

Descrição Perimétrica

Pontos	Coordenadas X	Coordenadas Y	Azimute	Distância
001 002	531.843,6590	8.613.033,8631	74°49'55"	4,335 m
002 003	531.845,5801	8.613.023,8175	169°10'24"	10,228 m
003 004	531.841,2807	8.613.022,9610	258°44'04"	4,384 m
004 001	531.839,4752	8.613.032,7289	349°31'41"	9,933 m

Santo Amaro - Ba, Segunda-feira, 22 de Janeiro de 2024.


Fabio de Mello Lopes

Engenheiro Agrimensor
CREA: 72566/D BA
ART: BA20230479011

Prefeitura Municipal de Santo Amaro

Memorial Descritivo

Quadra 71	Lote 62	Área Total: 66,16 metros ²	Perímetro: 43,03 metros
Beneficiário: Município de Santo Amaro			Município: Santo Amaro BA

O Lote de terreno sob nº 62, localizado no Bairro Candolândia, na quadra formada pela **Escadaria 01 e Rua N**, localizado na esquina da Rua N, de formato irregular, abrangendo uma área de **66,16** (sessenta e seis metros quadrados e dezesseis decímetros quadrados) e um perímetro de **43,03 m**.

Para quem da Rua N olha para o lote 62 inicia-se a descrição no vértice **1** na coordenada (EX: **531.838,8156** NY: **8.613.018,6789**), no azimute de **347°14'32"** com uma distância de **3,77 m** de frente até o vértice **2** de coordenada (EX: **531.837,9823** NY: **8.613.022,3592**), confrontando com **Rua N**, daí deflete à direita no azimute de **79°39'35"** com uma distância de **3,35 m** do lado esquerdo até o vértice **3** de coordenada (EX: **531.841,2807** NY: **8.613.022,9610**), confrontando com **Rua N**, daí deflete à esquerda no azimute de **78°44'04"** com uma distância de **4,38 m** do lado esquerdo até o vértice **4** de coordenada (EX: **531.845,5801** NY: **8.613.023,8175**), confrontando com **Lote 61**, daí deflete à esquerda no azimute de **78°21'33"** com uma distância de **5,51 m** do lado esquerdo até o vértice **5** de coordenada (EX: **531.850,9733** NY: **8.613.024,9285**), confrontando com **Lote 60**, daí deflete à esquerda no azimute de **76°15'05"** com uma distância de **4,48 m** do lado esquerdo até o vértice **6** de coordenada (EX: **531.855,3249** NY: **8.613.025,9932**), confrontando com **Lote 59**, daí deflete à direita no azimute de **169°04'12"** com uma distância de **3,94 m** ao fundo até o vértice **7** de coordenada (EX: **531.856,0714** NY: **8.613.022,1277**), confrontando com **Área Remanescente**, daí deflete à direita no azimute de **258°41'56"** com uma distância de **0,70 m** do lado direito até o vértice **8** de coordenada (EX: **531.855,3836** NY: **8.613.021,9903**), confrontando com **Área Remanescente**, daí deflete à direita no azimute de **0°00'00"** com uma distância de **0,00 m** do lado direito até o vértice **9** de coordenada (EX: **531.855,3836** NY: **8.613.021,9903**), confrontando com **Lote 63**, daí deflete à direita no azimute de **0°00'00"** com uma distância de **0,00 m** do lado direito até o vértice **10** de coordenada (EX: **531.855,3836** NY: **8.613.021,9903**), confrontando com **Lote 63**, daí deflete à direita no azimute de **258°46'46"** com uma distância de **14,15 m** do lado direito até o vértice **11** de coordenada (EX: **531.841,5063** NY: **8.613.019,2373**), confrontando com **Lote 63**, daí deflete à esquerda no azimute de **258°16'34"** com uma distância de **2,75 m** do lado direito até o vértice **1** de coordenada (EX: **531.838,8156** NY: **8.613.018,6789**), confrontando com **Rua N**.

Descrição Perimétrica

Pontos	Coordenadas X	Coordenadas Y	Azimute	Distância	
001	002	531.837,9823	8.613.022,3592	347°14'32"	3,773 m
002	003	531.841,2807	8.613.022,9610	79°39'36"	3,353 m
003	004	531.845,5801	8.613.023,8175	78°44'00"	4,384 m
004	005	531.850,9733	8.613.024,9285	78°21'36"	5,506 m
005	006	531.855,3249	8.613.025,9932	76°15'06"	4,480 m
006	007	531.856,0714	8.613.022,1277	169°04'11"	3,937 m
007	008	531.855,3836	8.613.021,9903	258°42'10"	0,701 m
008	009	531.841,5063	8.613.019,2373	258°46'45"	14,148 m
009	001	531.838,8156	8.613.018,6789	258°16'33"	2,748 m

Prefeitura Municipal de Santo Amaro

Santo Amaro - Ba, Segunda-feira, 22 de Janeiro de 2024.



Fabio de Mello Lopes

Engenheiro Agrimensor

CREA: 72566/D BA

ART: BA20230479011

Prefeitura Municipal de Santo Amaro

Memorial Descritivo

Quadra 71	Lote 63	Área Total: 55,92 metros ²	Perímetro: 36,32 metros
Beneficiário: Município de Santo Amaro			Município: Santo Amaro BA

O Lote de terreno sob nº 63, localizado no Bairro Candolândia, na quadra formada pela **Escadaria 01, Área Remanescente e Rua N**, distante 0,00 m da esquina da Rua N, de formato irregular, abrangendo uma área de **55,92** (cinquenta e cinco metros quadrados e noventa e dois decímetros quadrados) e um perímetro de **36,32 m**.

Para quem da Rua N olha para o lote 63 inicia-se a descrição no vértice **1** na coordenada (EX: **531.842,1487** NY: **8.613.015,1606**), no azimute de **351°02'47"** com uma distância de **4,13 m** de frente até o vértice **2** de coordenada (EX: **531.841,5063** NY: **8.613.019,2373**), confrontando com **Rua N**, daí deflete à direita no azimute de **78°46'46"** com uma distância de **14,15 m** do lado esquerdo até o vértice **3** de coordenada (EX: **531.855,3836** NY: **8.613.021,9903**), confrontando com **Lote 62**, daí deflete à direita no azimute de **169°14'44"** com uma distância de **3,75 m** ao fundo até o vértice **4** de coordenada (EX: **531.856,0829** NY: **8.613.018,3086**), confrontando com **Área Remanescente**, daí deflete à direita no azimute de **257°16'11"** com uma distância de **14,29 m** do lado direito até o vértice **1** de coordenada (EX: **531.842,1487** NY: **8.613.015,1606**), confrontando com **Lote 64**.

Descrição Perimétrica

Pontos	Coordenadas X	Coordenadas Y	Azimute	Distância
001 002	531.841,5063	8.613.019,2373	351°02'47"	4,127 m
002 003	531.855,3836	8.613.021,9903	78°46'46"	14,148 m
003 004	531.856,0829	8.613.018,3086	169°14'44"	3,748 m
004 001	531.842,1487	8.613.015,1606	257°16'11"	14,285 m

Santo Amaro - Ba, Segunda-feira, 22 de Janeiro de 2024.

Fábio de Mello Lopes

Engenheiro Agrimensor

CREA: 72566/D BA

ART: BA20230479011

Prefeitura Municipal de Santo Amaro

Memorial Descritivo

Quadra 71	Lote 64	Área Total: 57,79 metros ²	Perímetro: 38,50 metros
Beneficiário: Município de Santo Amaro			Município: Santo Amaro BA

O Lote de terreno sob nº 64, localizado no Bairro Candolândia, na quadra formada pela **Escadaria 01 e Rua N**, localizado na esquina da Rua N, de formato irregular, abrangendo uma área de **57,79** (cinquenta e sete metros quadrados e setenta e nove decímetros quadrados) e um perímetro de **38,50 m**.

Para quem da Rua N olha para o lote 64 inicia-se a descrição no vértice **1** na coordenada (EX: **531.842,9183** NY: **8.613.011,5382**), no azimute de **348°00'20"** com uma distância de **3,70 m** de frente até o vértice **2** de coordenada (EX: **531.842,1487** NY: **8.613.015,1606**), confrontando com **Rua N**, daí deflete à direita no azimute de **77°16'11"** com uma distância de **14,29 m** do lado esquerdo até o vértice **3** de coordenada (EX: **531.856,0829** NY: **8.613.018,3086**), confrontando com **Lote 63**, daí deflete à direita no azimute de **78°04'42"** com uma distância de **1,30 m** do lado esquerdo até o vértice **4** de coordenada (EX: **531.857,3574** NY: **8.613.018,5776**), confrontando com **Área Remanescente**, daí deflete à direita no azimute de **169°32'30"** com uma distância de **3,72 m** ao fundo até o vértice **5** de coordenada (EX: **531.858,0330** NY: **8.613.014,9176**), confrontando com **Área Remanescente**, daí deflete à direita no azimute de **257°23'49"** com uma distância de **15,49 m** do lado direito até o vértice **1** de coordenada (EX: **531.842,9183** NY: **8.613.011,5382**), confrontando com **Lote 65**.

Descrição Perimétrica

Pontos	Coordenadas X	Coordenadas Y	Azimute	Distância
001 002	531.842,1487	8.613.015,1606	348°00'20"	3,703 m
002 003	531.856,0829	8.613.018,3086	77°16'11"	14,285 m
003 004	531.857,3574	8.613.018,5776	78°04'42"	1,303 m
004 005	531.858,0330	8.613.014,9176	169°32'30"	3,722 m
005 001	531.842,9183	8.613.011,5382	257°23'49"	15,488 m

Santo Amaro - Ba, Segunda-feira, 22 de Janeiro de 2024.


Fábio de Mello Lopes

Engenheiro Agrimensor
CREA: 72566/D BA
ART: BA20230479011

Prefeitura Municipal de Santo Amaro

Memorial Descritivo

Quadra 71	Lote 65	Área Total: 108,39 metros ²	Perímetro: 45,06 metros
Beneficiário: Município de Santo Amaro			Município: Santo Amaro BA

O Lote de terreno sob nº 65, localizado no Bairro Candolândia, na quadra formada pela **Escadaria 01 e Rua N**, localizado na esquina da Rua N, de formato irregular, abrangendo uma área de **108,39** (cento e oito metros quadrados e trinta e nove décimos quadrados) e um perímetro de **45,06 m**.

Para quem da Rua N olha para o lote 65 inicia-se a descrição no vértice **1** na coordenada (EX: **531.844,3534** NY: **8.613.004,5247**), no azimute de **348°26'08"** com uma distância de **7,16 m** de frente até o vértice **2** de coordenada (EX: **531.842,9183** NY: **8.613.011,5382**), confrontando com **Rua N**, daí deflete à direita no azimute de **77°23'49"** com uma distância de **15,49 m** do lado esquerdo até o vértice **3** de coordenada (EX: **531.858,0330** NY: **8.613.014,9176**), confrontando com **Lote 64**, daí deflete à direita no azimute de **167°16'10"** com uma distância de **6,77 m** ao fundo até o vértice **4** de coordenada (EX: **531.859,5260** NY: **8.613.008,3092**), confrontando com **Área Remanescente**, daí deflete à direita no azimute de **255°59'40"** com uma distância de **6,20 m** do lado direito até o vértice **5** de coordenada (EX: **531.853,5146** NY: **8.613.006,8098**), confrontando com **Área Remanescente**, daí deflete à direita no azimute de **255°59'40"** com uma distância de **8,38 m** do lado direito até o vértice **6** de coordenada (EX: **531.845,3830** NY: **8.613.004,7815**), confrontando com **Lote 66**, daí deflete à esquerda no azimute de **255°59'40"** com uma distância de **1,06 m** do lado direito até o vértice **1** de coordenada (EX: **531.844,3534** NY: **8.613.004,5247**), confrontando com **Rua N**.

Descrição Perimétrica

Pontos	Coordenadas X	Coordenadas Y	Azimute	Distância	
001	002	531.842,9183	8.613.011,5382	348°26'08"	7,159 m
002	003	531.858,0330	8.613.014,9176	77°23'49"	15,488 m
003	004	531.859,5260	8.613.008,3092	167°16'10"	6,775 m
004	005	531.853,5146	8.613.006,8098	255°59'40"	6,196 m
005	006	531.845,3830	8.613.004,7815	255°59'40"	8,381 m
006	001	531.844,3534	8.613.004,5247	255°59'40"	1,061 m

Santo Amaro - Ba, Segunda-feira, 22 de Janeiro de 2024.


Fabio de Mello Lopes

Engenheiro Agrimensor

CREA: 72566/D BA

ART: BA20230479011

Prefeitura Municipal de Santo Amaro

Memorial Descritivo

Quadra 71	Lote 66	Área Total: 55,86 metros ²	Perímetro: 30,05 metros
Beneficiário: Município de Santo Amaro			Município: Santo Amaro BA

O Lote de terreno sob nº 66, localizado no Bairro Candolândia, na quadra formada pela **Escadaria 01 e Rua N**, distante 1,06 m da esquina da Rua N, de formato irregular, abrangendo uma área de **55,86** (cinquenta e cinco metros quadrados e oitenta e seis décimos quadrados) e um perímetro de **30,05 m**.

Para quem da Rua N olha para o lote 66 inicia-se a descrição no vértice **1** na coordenada (EX: **531.846,7143** NY: **8.612.998,1449**), no azimute de **348°39'25"** com uma distância de **6,77 m** de frente até o vértice **2** de coordenada (EX: **531.845,3830** NY: **8.613.004,7815**), confrontando com **Rua N**, daí deflete à direita no azimute de **75°59'40"** com uma distância de **8,38 m** do lado esquerdo até o vértice **3** de coordenada (EX: **531.853,5146** NY: **8.613.006,8098**), confrontando com **Lote 65**, daí deflete à direita no azimute de **172°13'02"** com uma distância de **6,96 m** ao fundo até o vértice **4** de coordenada (EX: **531.854,4569** NY: **8.612.999,9157**), confrontando com **Área Remanescente**, daí deflete à direita no azimute de **257°07'05"** com uma distância de **7,94 m** do lado direito até o vértice **1** de coordenada (EX: **531.846,7143** NY: **8.612.998,1449**), confrontando com **Lote 67**.

Descrição Perimétrica

Pontos	Coordenadas X	Coordenadas Y	Azimute	Distância
001 002	531.845,3830	8.613.004,7815	348°39'25"	6,769 m
002 003	531.853,5146	8.613.006,8098	75°59'40"	8,381 m
003 004	531.854,4569	8.612.999,9157	172°13'02"	6,958 m
004 001	531.846,7143	8.612.998,1449	257°07'05"	7,942 m

Santo Amaro - Ba, Segunda-feira, 22 de Janeiro de 2024.



Fábio de Mello Lopes

Engenheiro Agrimensor

CREA: 72566/D BA

ART: BA20230479011

Prefeitura Municipal de Santo Amaro

Memorial Descritivo

Quadra 71	Lote 67	Área Total: 127,00 metros ²	Perímetro: 52,09 metros
Beneficiário: Município de Santo Amaro			Município: Santo Amaro BA

O Lote de terreno sob nº 67, localizado no Bairro Candolândia, na quadra formada pela **Escadaria 01 e Rua N**, localizado na esquina da Rua N, de formato irregular, abrangendo uma área de **127,00** (cento e vinte e sete metros quadrados) e um perímetro de **52,09 m**.

Para quem da Rua N olha para o lote 67 inicia-se a descrição no vértice **1** na coordenada (EX: **531.846,6102** NY: **8.612.991,1055**), no azimute de **348°10'13"** com uma distância de **6,94 m** de frente até o vértice **2** de coordenada (EX: **531.845,1866** NY: **8.612.997,9019**), confrontando com **Rua N**, daí deflete à direita no azimute de **80°57'39"** com uma distância de **1,55 m** do lado esquerdo até o vértice **3** de coordenada (EX: **531.846,7143** NY: **8.612.998,1449**), confrontando com **Rua N**, daí deflete à esquerda no azimute de **77°07'05"** com uma distância de **7,94 m** do lado esquerdo até o vértice **4** de coordenada (EX: **531.854,4569** NY: **8.612.999,9157**), confrontando com **Lote 66**, daí deflete à esquerda no azimute de **76°56'17"** com uma distância de **9,41 m** do lado esquerdo até o vértice **5** de coordenada (EX: **531.863,6229** NY: **8.613.002,0423**), confrontando com **Área Remanescente**, daí deflete à direita no azimute de **158°40'04"** com uma distância de **6,30 m** ao fundo até o vértice **6** de coordenada (EX: **531.865,9145** NY: **8.612.996,1746**), confrontando com **Área Remanescente**, daí deflete à direita no azimute de **255°17'13"** com uma distância de **18,15 m** do lado direito até o vértice **7** de coordenada (EX: **531.848,3549** NY: **8.612.991,5636**), confrontando com **Lote 68**, daí deflete à direita no azimute de **255°17'13"** com uma distância de **1,80 m** do lado direito até o vértice **1** de coordenada (EX: **531.846,6102** NY: **8.612.991,1055**), confrontando com **Rua N**.

Descrição Perimétrica

Pontos	Coordenadas X	Coordenadas Y	Azimute	Distância
001 002	531.845,1866	8.612.997,9019	348°10'13"	6,944 m
002 003	531.846,7143	8.612.998,1449	80°57'39"	1,547 m
003 004	531.854,4569	8.612.999,9157	77°07'05"	7,942 m
004 005	531.863,6229	8.613.002,0423	76°56'17"	9,410 m
005 006	531.865,9145	8.612.996,1746	158°40'04"	6,299 m
006 007	531.848,3549	8.612.991,5636	255°17'13"	18,155 m
007 001	531.846,6102	8.612.991,1055	255°17'13"	1,804 m

Santo Amaro - Ba, Segunda-feira, 22 de Janeiro de 2024.



Fabio de Mello Lopes

Engenheiro Agrimensor

CREA: 72566/D BA

ART: BA20230479011

Prefeitura Municipal de Santo Amaro

Memorial Descritivo

Quadra 71	Lote 68	Área Total: 99,59 metros ²	Perímetro: 47,63 metros
Beneficiário: Município de Santo Amaro			Município: Santo Amaro BA

O Lote de terreno sob nº 68, localizado no Bairro Candolândia, na quadra formada pela **Escadaria 01 e Rua N**, distante 6,34 m da esquina da Rua N, de formato irregular, abrangendo uma área de **99,59** (noventa e nove metros quadrados e cinquenta e nove decímetros quadrados) e um perímetro de **47,63 m**.

Para quem da Rua N olha para o lote 68 inicia-se a descrição no vértice **1** na coordenada (EX: **531.849,6135** NY: **8.612.985,9062**), no azimute de **347°27'30"** com uma distância de **5,80 m** de frente até o vértice **2** de coordenada (EX: **531.848,3549** NY: **8.612.991,5636**), confrontando com **Rua N**, daí deflete à direita no azimute de **75°17'13"** com uma distância de **18,15 m** do lado esquerdo até o vértice **3** de coordenada (EX: **531.865,9145** NY: **8.612.996,1746**), confrontando com **Lote 67**, daí deflete à direita no azimute de **162°35'35"** com uma distância de **5,05 m** ao fundo até o vértice **4** de coordenada (EX: **531.867,4248** NY: **8.612.991,3572**), confrontando com **Área Remanescente**, daí deflete à direita no azimute de **252°59'01"** com uma distância de **18,63 m** do lado direito até o vértice **1** de coordenada (EX: **531.849,6135** NY: **8.612.985,9062**), confrontando com **Lote 69**.

Descrição Perimétrica

Pontos	Coordenadas X	Coordenadas Y	Azimute	Distância
001 002	531.848,3549	8.612.991,5636	347°27'30"	5,796 m
002 003	531.865,9145	8.612.996,1746	75°17'13"	18,155 m
003 004	531.867,4248	8.612.991,3572	162°35'35"	5,049 m
004 001	531.849,6135	8.612.985,9062	252°59'01"	18,627 m

Santo Amaro - Ba, Segunda-feira, 22 de Janeiro de 2024.


Fabio de Mello Lopes

Engenheiro Agrimensor
CREA: 72566/D BA
ART: BA20230479011

Prefeitura Municipal de Santo Amaro

Memorial Descritivo

Quadra 71	Lote 69	Área Total: 121,11 metros ²	Perímetro: 50,38 metros
Beneficiário: Município de Santo Amaro			Município: Santo Amaro BA

O Lote de terreno sob nº 69, localizado no Bairro Candolândia, na quadra formada pela **Escadaria 01 e Rua N**, localizado na esquina da Rua N, de formato irregular, abrangendo uma área de **121,11** (cento e vinte e um metros quadrados e onze decímetros quadrados) e um perímetro de **50,38 m**.

Para quem da Rua N olha para o lote 69 inicia-se a descrição no vértice **1** na coordenada (EX: **531.851,3668** NY: **8.612.979,8128**), no azimute de **343°56'49"** com uma distância de **6,34 m** de frente até o vértice **2** de coordenada (EX: **531.849,6135** NY: **8.612.985,9062**), confrontando com **Rua N**, daí deflete à direita no azimute de **72°59'01"** com uma distância de **18,63 m** do lado esquerdo até o vértice **3** de coordenada (EX: **531.867,4248** NY: **8.612.991,3572**), confrontando com **Lote 68**, daí deflete à direita no azimute de **167°05'39"** com uma distância de **7,15 m** ao fundo até o vértice **4** de coordenada (EX: **531.869,0219** NY: **8.612.984,3871**), confrontando com **Área Remanescente**, daí deflete à direita no azimute de **258°37'39"** com uma distância de **2,47 m** do lado direito até o vértice **5** de coordenada (EX: **531.866,6020** NY: **8.612.983,9004**), confrontando com **Área Remanescente**, daí deflete à esquerda no azimute de **258°37'37"** com uma distância de **3,74 m** do lado direito até o vértice **6** de coordenada (EX: **531.862,9372** NY: **8.612.983,1633**), confrontando com **Lote 70**, daí deflete à esquerda no azimute de **253°51'02"** com uma distância de **11,04 m** do lado direito até o vértice **7** de coordenada (EX: **531.852,3371** NY: **8.612.980,0938**), confrontando com **Lote 70**, daí deflete à esquerda no azimute de **253°50'56"** com uma distância de **1,01 m** do lado direito até o vértice **1** de coordenada (EX: **531.851,3668** NY: **8.612.979,8128**), confrontando com **Rua N**.

Descrição Perimétrica

Pontos	Coordenadas X	Coordenadas Y	Azimute	Distância
001 002	531.849,6135	8.612.985,9062	343°56'49"	6,341 m
002 003	531.867,4248	8.612.991,3572	72°59'01"	18,627 m
003 004	531.869,0219	8.612.984,3871	167°05'39"	7,151 m
004 005	531.866,6020	8.612.983,9004	258°37'39"	2,468 m
005 006	531.862,9372	8.612.983,1633	258°37'37"	3,738 m
006 007	531.852,3371	8.612.980,0938	253°51'02"	11,036 m
007 001	531.851,3668	8.612.979,8128	253°50'56"	1,010 m

Santo Amaro - Ba, Segunda-feira, 22 de Janeiro de 2024.

Fabio de Mello Lopes

Engenheiro Agrimensor

CREA: 72566/D BA

ART: BA20230479011

Prefeitura Municipal de Santo Amaro

Memorial Descritivo

Quadra 71	Lote 70	Área Total: 91,51 metros ²	Perímetro: 41,48 metros
Beneficiário: Município de Santo Amaro			Município: Santo Amaro BA

O Lote de terreno sob nº 70, localizado no Bairro Candolândia, na quadra formada pela **Escadaria 01 e Rua N**, localizado na esquina da Rua N, de formato irregular, abrangendo uma área de **91,51** (noventa e um metros quadrados e cinquenta e um decímetros quadrados) e um perímetro de **41,48 m**.

Para quem da Rua N olha para o lote 70 inicia-se a descrição no vértice **1** na coordenada (EX: **531.854,1531** NY: **8.612.973,9625**), no azimute de **343°30'07"** com uma distância de **6,39 m** de frente até o vértice **2** de coordenada (EX: **531.852,3371** NY: **8.612.980,0938**), confrontando com **Rua N**, daí deflete à direita no azimute de **73°51'02"** com uma distância de **11,04 m** do lado esquerdo até o vértice **3** de coordenada (EX: **531.862,9372** NY: **8.612.983,1633**), confrontando com **Lote 69**, daí deflete à direita no azimute de **78°37'37"** com uma distância de **3,74 m** do lado esquerdo até o vértice **4** de coordenada (EX: **531.866,6020** NY: **8.612.983,9004**), confrontando com **Lote 69**, daí deflete à direita no azimute de **167°22'40"** com uma distância de **5,95 m** ao fundo até o vértice **5** de coordenada (EX: **531.867,9022** NY: **8.612.978,0942**), confrontando com **Área Remanescente**, daí deflete à direita no azimute de **253°16'26"** com uma distância de **2,59 m** do lado direito até o vértice **6** de coordenada (EX: **531.865,4243** NY: **8.612.977,3495**), confrontando com **Área Remanescente**, daí deflete à direita no azimute de **253°16'27"** com uma distância de **11,24 m** do lado direito até o vértice **7** de coordenada (EX: **531.854,6626** NY: **8.612.974,1156**), confrontando com **Lote 71**, daí deflete à direita no azimute de **253°16'27"** com uma distância de **0,53 m** do lado direito até o vértice **1** de coordenada (EX: **531.854,1531** NY: **8.612.973,9625**), confrontando com **Rua N**.

Descrição Perimétrica

Pontos	Coordenadas X	Coordenadas Y	Azimute	Distância	
001	002	531.852,3371	8.612.980,0938	343°30'07"	6,395 m
002	003	531.862,9372	8.612.983,1633	73°51'02"	11,036 m
003	004	531.866,6020	8.612.983,9004	78°37'37"	3,738 m
004	005	531.867,9022	8.612.978,0942	167°22'40"	5,950 m
005	006	531.865,4243	8.612.977,3495	253°16'26"	2,587 m
006	007	531.854,6626	8.612.974,1156	253°16'27"	11,237 m
007	001	531.854,1531	8.612.973,9625	253°16'27"	0,532 m

Santo Amaro - Ba, Segunda-feira, 22 de Janeiro de 2024.

Fabio de Mello Lopes

Engenheiro Agrimensor

CREA: 72566/D BA

ART: BA20230479011

Prefeitura Municipal de Santo Amaro

Memorial Descritivo

Quadra 71	Lote 71	Área Total: 70,64 metros ²	Perímetro: 35,03 metros
Beneficiário: Município de Santo Amaro			Município: Santo Amaro BA

O Lote de terreno sob nº 71, localizado no Bairro Candolândia, na quadra formada pela **Escadaria 01 e Rua N**, localizado na esquina da Rua N, de formato irregular, abrangendo uma área de **70,64** (setenta metros quadrados e sessenta e quatro décimos quadrados) e um perímetro de **35,03 m**.

Para quem da Rua N olha para o lote 71 inicia-se a descrição no vértice **1** na coordenada (EX: **531.856,1669** NY: **8.612.967,9907**), no azimute de **346°12'05"** com uma distância de **6,31 m** de frente até o vértice **2** de coordenada (EX: **531.854,6626** NY: **8.612.974,1156**), confrontando com **Rua N**, daí deflete à direita no azimute de **73°16'27"** com uma distância de **11,24 m** do lado esquerdo até o vértice **3** de coordenada (EX: **531.865,4243** NY: **8.612.977,3495**), confrontando com **Lote 70**, daí deflete à direita no azimute de **167°15'38"** com uma distância de **6,36 m** ao fundo até o vértice **4** de coordenada (EX: **531.866,8259** NY: **8.612.971,1502**), confrontando com **Área Remanescente**, daí deflete à direita no azimute de **253°29'21"** com uma distância de **11,12 m** do lado direito até o vértice **1** de coordenada (EX: **531.856,1669** NY: **8.612.967,9907**), confrontando com **Área Remanescente**.

Descrição Perimétrica

Pontos	Coordenadas X	Coordenadas Y	Azimute	Distância
001 002	531.854,6626	8.612.974,1156	346°12'05"	6,307 m
002 003	531.865,4243	8.612.977,3495	73°16'27"	11,237 m
003 004	531.866,8259	8.612.971,1502	167°15'38"	6,356 m
004 001	531.856,1669	8.612.967,9907	253°29'21"	11,117 m

Santo Amaro - Ba, Segunda-feira, 22 de Janeiro de 2024.


Fabio de Mello Lopes

Engenheiro Agrimensor
CREA: 72566/D BA
ART: BA20230479011

Prefeitura Municipal de Santo Amaro

Memorial Descritivo

Quadra 71	Lote 72	Área Total: 111,80 metros ²	Perímetro: 52,29 metros
Beneficiário: Município de Santo Amaro			Município: Santo Amaro BA

O Lote de terreno sob nº 72, localizado no Bairro Candolândia, na quadra formada pela **Rua N**, localizado na esquina da Rua N, de formato irregular, abrangendo uma área de **111,80** (cento e onze metros quadrados e oitenta décimos quadrados) e um perímetro de **52,29 m**.

Para quem da Rua N olha para o lote 72 inicia-se a descrição no vértice **1** na coordenada (EX: **531.856,7571** NY: **8.612.960,4564**), no azimute de **353°28'03"** com uma distância de **1,67 m** de frente até o vértice **2** de coordenada (EX: **531.856,5673** NY: **8.612.962,1143**), confrontando com **Rua N**, daí deflete à direita no azimute de **270°51'04"** com uma distância de **2,05 m** de frente até o vértice **3** de coordenada (EX: **531.854,5220** NY: **8.612.962,1447**), confrontando com **Rua N**, daí deflete à direita no azimute de **355°36'37"** com uma distância de **4,37 m** de frente até o vértice **4** de coordenada (EX: **531.854,1878** NY: **8.612.966,4977**), confrontando com **Rua N**, daí deflete à direita no azimute de **83°59'26"** com uma distância de **0,99 m** de frente até o vértice **5** de coordenada (EX: **531.855,1773** NY: **8.612.966,6019**), confrontando com **Rua N**, daí deflete à direita no azimute de **353°49'45"** com uma distância de **0,65 m** de frente até o vértice **6** de coordenada (EX: **531.855,1079** NY: **8.612.967,2442**), confrontando com **Rua N**, daí deflete à direita no azimute de **80°19'33"** com uma distância de **13,12 m** do lado esquerdo até o vértice **7** de coordenada (EX: **531.868,0411** NY: **8.612.969,4489**), confrontando com **Área Remanescente**, daí deflete à direita no azimute de **170°22'19"** com uma distância de **3,94 m** do lado esquerdo até o vértice **8** de coordenada (EX: **531.868,7007** NY: **8.612.965,5603**), confrontando com **Área Remanescente**, daí deflete à esquerda no azimute de **82°08'49"** com uma distância de **4,07 m** do lado esquerdo até o vértice **9** de coordenada (EX: **531.872,7283** NY: **8.612.966,1158**), confrontando com **Área Remanescente**, daí deflete à direita no azimute de **170°37'22"** com uma distância de **3,84 m** ao fundo até o vértice **10** de coordenada (EX: **531.873,3532** NY: **8.612.962,3313**), confrontando com **Área Remanescente**, daí deflete à direita no azimute de **261°17'05"** com uma distância de **3,43 m** do lado direito até o vértice **11** de coordenada (EX: **531.869,9648** NY: **8.612.961,8119**), confrontando com **Área Remanescente**, daí deflete à direita no azimute de **261°17'08"** com uma distância de **1,38 m** do lado direito até o vértice **12** de coordenada (EX: **531.868,5966** NY: **8.612.961,6022**), confrontando com **Lote 73**, daí deflete à direita no azimute de **347°28'21"** com uma distância de **0,96 m** do lado direito até o vértice **13** de coordenada (EX: **531.868,3883** NY: **8.612.962,5396**), confrontando com **Lote 73**, daí deflete à esquerda no azimute de **259°50'45"** com uma distância de **11,82 m** do lado direito até o vértice **1** de coordenada (EX: **531.856,7571** NY: **8.612.960,4564**), confrontando com **Lote 73**.

Descrição Perimétrica

Pontos	Coordenadas X	Coordenadas Y	Azimute	Distância	
001	002	531.856,5673	8.612.962,1143	353°28'03"	1,669 m
002	003	531.854,5220	8.612.962,1447	270°51'04"	2,046 m
003	004	531.854,1878	8.612.966,4977	355°36'37"	4,366 m
004	005	531.855,1773	8.612.966,6019	83°59'26"	0,995 m
005	006	531.855,1079	8.612.967,2442	353°49'45"	0,646 m
006	007	531.868,0411	8.612.969,4489	80°19'33"	13,120 m
007	008	531.868,7007	8.612.965,5603	170°22'19"	3,944 m

Prefeitura Municipal de Santo Amaro

008	009	531.872,7283	8.612.966,1158	82°08'49"	4,066 m
009	010	531.873,3532	8.612.962,3313	170°37'22"	3,836 m
010	011	531.869,9648	8.612.961,8119	261°17'05"	3,428 m
011	012	531.868,5966	8.612.961,6022	261°17'08"	1,384 m
012	013	531.868,3883	8.612.962,5396	347°28'21"	0,960 m
013	001	531.856,7571	8.612.960,4564	259°50'45"	11,816 m

Santo Amaro - Ba, Segunda-feira, 22 de Janeiro de 2024.



Fabio de Mello Lopes

Engenheiro Agrimensor

CREA: 72566/D BA

ART: BA20230479011

Prefeitura Municipal de Santo Amaro

Memorial Descritivo

Quadra 71	Lote 73	Área Total: 85,19 metros ²	Perímetro: 39,38 metros
Beneficiário: Município de Santo Amaro			Município: Santo Amaro BA

O Lote de terreno sob nº 73, localizado no Bairro Candolândia, na quadra formada pela **Rua N**, distante 1,43 m da esquina da Rua N, de formato irregular, abrangendo uma área de **85,19** (oitenta e cinco metros quadrados e dezenove décimos quadrados) e um perímetro de **39,38 m**.

Para quem da Rua N olha para o lote 73 inicia-se a descrição no vértice **1** na coordenada (EX: **531.857,8043** NY: **8.612.954,1861**), no azimute de **350°31'07"** com uma distância de **6,36 m** de frente até o vértice **2** de coordenada (EX: **531.856,7571** NY: **8.612.960,4564**), confrontando com **Rua N**, daí deflete à direita no azimute de **79°50'45"** com uma distância de **11,82 m** do lado esquerdo até o vértice **3** de coordenada (EX: **531.868,3883** NY: **8.612.962,5396**), confrontando com **Lote 72**, daí deflete à direita no azimute de **167°28'21"** com uma distância de **0,96 m** do lado esquerdo até o vértice **4** de coordenada (EX: **531.868,5966** NY: **8.612.961,6022**), confrontando com **Lote 72**, daí deflete à esquerda no azimute de **81°17'08"** com uma distância de **1,38 m** do lado esquerdo até o vértice **5** de coordenada (EX: **531.869,9648** NY: **8.612.961,8119**), confrontando com **Lote 72**, daí deflete à direita no azimute de **172°21'02"** com uma distância de **5,79 m** ao fundo até o vértice **6** de coordenada (EX: **531.870,7362** NY: **8.612.956,0687**), confrontando com **Área Remanescente**, daí deflete à direita no azimute de **261°43'02"** com uma distância de **13,07 m** do lado direito até o vértice **1** de coordenada (EX: **531.857,8043** NY: **8.612.954,1861**), confrontando com **Lote 74**.

Descrição Perimétrica

Pontos	Coordenadas X	Coordenadas Y	Azimute	Distância
001 002	531.856,7571	8.612.960,4564	350°31'07"	6,357 m
002 003	531.868,3883	8.612.962,5396	79°50'45"	11,816 m
003 004	531.868,5966	8.612.961,6022	167°28'21"	0,960 m
004 005	531.869,9648	8.612.961,8119	81°17'08"	1,384 m
005 001	531.870,7362	8.612.956,0687	172°21'02"	5,795 m

Santo Amaro - Ba, Segunda-feira, 22 de Janeiro de 2024.


Fábio de Mello Lopes

Engenheiro Agrimensor
CREA: 72566/D BA
ART: BA20230479011

Prefeitura Municipal de Santo Amaro

Memorial Descritivo

Quadra 71	Lote 74	Área Total: 69,14 metros ²	Perímetro: 39,10 metros
Beneficiário: Município de Santo Amaro			Município: Santo Amaro BA

O Lote de terreno sob nº 74, localizado no Bairro Candolândia, na quadra formada pela **Rua N**, localizado na esquina da Rua N, de formato irregular, abrangendo uma área de **69,14** (sessenta e nove metros quadrados e quatorze decímetros quadrados) e um perímetro de **39,10 m**.

Para quem da Rua N olha para o lote 74 inicia-se a descrição no vértice **1** na coordenada (EX: **531.856,8959** NY: **8.612.949,5327**), no azimute de **353°36'35"** com uma distância de **4,37 m** de frente até o vértice **2** de coordenada (EX: **531.856,4099** NY: **8.612.953,8726**), confrontando com **Rua N**, daí deflete à direita no azimute de **77°19'54"** com uma distância de **1,43 m** do lado esquerdo até o vértice **3** de coordenada (EX: **531.857,8043** NY: **8.612.954,1861**), confrontando com **Rua N**, daí deflete à direita no azimute de **81°43'02"** com uma distância de **13,07 m** do lado esquerdo até o vértice **4** de coordenada (EX: **531.870,7362** NY: **8.612.956,0687**), confrontando com **Lote 73**, daí deflete à direita no azimute de **82°47'30"** com uma distância de **0,46 m** do lado esquerdo até o vértice **5** de coordenada (EX: **531.871,1960** NY: **8.612.956,1269**), confrontando com **Área Remanescente**, daí deflete à direita no azimute de **172°49'00"** com uma distância de **4,76 m** ao fundo até o vértice **6** de coordenada (EX: **531.871,7908** NY: **8.612.951,4075**), confrontando com **Área Remanescente**, daí deflete à direita no azimute de **262°49'32"** com uma distância de **4,04 m** do lado direito até o vértice **7** de coordenada (EX: **531.867,7802** NY: **8.612.950,9027**), confrontando com **Área Remanescente**, daí deflete à direita no azimute de **262°49'32"** com uma distância de **10,09 m** do lado direito até o vértice **8** de coordenada (EX: **531.857,7660** NY: **8.612.949,6422**), confrontando com **Lote 75**, daí deflete à direita no azimute de **262°49'38"** com uma distância de **0,88 m** do lado direito até o vértice **1** de coordenada (EX: **531.856,8959** NY: **8.612.949,5327**), confrontando com **Rua N**.

Descrição Perimétrica

Pontos	Coordenadas X	Coordenadas Y	Azimute	Distância
001 002	531.856,4099	8.612.953,8726	353°36'35"	4,367 m
002 003	531.857,8043	8.612.954,1861	77°19'54"	1,429 m
003 004	531.870,7362	8.612.956,0687	81°43'02"	13,068 m
004 005	531.871,1960	8.612.956,1269	82°47'30"	0,464 m
005 006	531.871,7908	8.612.951,4075	172°49'00"	4,757 m
006 007	531.867,7802	8.612.950,9027	262°49'32"	4,042 m
007 008	531.857,7660	8.612.949,6422	262°49'32"	10,093 m
008 001	531.856,8959	8.612.949,5327	262°49'38"	0,877 m

Santo Amaro - Ba, Segunda-feira, 22 de Janeiro de 2024.



Fábio de Mello Lopes

Engenheiro Agrimensor

CREA: 72566/D BA

ART: BA20230479011

Prefeitura Municipal de Santo Amaro

Memorial Descritivo

Quadra 71	Lote 75	Área Total: 45,94 metros ²	Perímetro: 29,42 metros
Beneficiário: Município de Santo Amaro			Município: Santo Amaro BA

O Lote de terreno sob nº 75, localizado no Bairro Candolândia, na quadra formada pela **Rua N**, distante 3,62 m da esquina da Rua N, de formato irregular, abrangendo uma área de **45,94** (quarenta e cinco metros quadrados e noventa e quatro decímetros quadrados) e um perímetro de **29,42 m**.

Para quem da Rua N olha para o lote 75 inicia-se a descrição no vértice **1** na coordenada (EX: **531.858,1578** NY: **8.612.945,3098**), no azimute de **354°49'57"** com uma distância de **4,35 m** de frente até o vértice **2** de coordenada (EX: **531.857,7660** NY: **8.612.949,6422**), confrontando com **Rua N**, daí deflete à direita no azimute de **82°49'32"** com uma distância de **10,09 m** do lado esquerdo até o vértice **3** de coordenada (EX: **531.867,7802** NY: **8.612.950,9027**), confrontando com **Lote 74**, daí deflete à direita no azimute de **171°47'59"** com uma distância de **4,65 m** ao fundo até o vértice **4** de coordenada (EX: **531.868,4436** NY: **8.612.946,2993**), confrontando com **Área Remanescente**, daí deflete à direita no azimute de **264°30'18"** com uma distância de **10,33 m** do lado direito até o vértice **1** de coordenada (EX: **531.858,1578** NY: **8.612.945,3098**), confrontando com **Lote 76**.

Descrição Perimétrica

Pontos	Coordenadas X	Coordenadas Y	Azimute	Distância
001 002	531.857,7660	8.612.949,6422	354°49'57"	4,350 m
002 003	531.867,7802	8.612.950,9027	82°49'32"	10,093 m
003 004	531.868,4436	8.612.946,2993	171°47'59"	4,651 m
004 001	531.858,1578	8.612.945,3098	264°30'18"	10,333 m

Santo Amaro - Ba, Segunda-feira, 22 de Janeiro de 2024.

Fábio de Mello Lopes

Engenheiro Agrimensor

CREA: 72566/D BA

ART: BA20230479011

Prefeitura Municipal de Santo Amaro

Memorial Descritivo

Quadra 71	Lote 76	Área Total: 38,40 metros ²	Perímetro: 28,20 metros
Beneficiário: Município de Santo Amaro			Município: Santo Amaro BA

O Lote de terreno sob nº 76, localizado no Bairro Candolândia, na quadra formada pela **Rua N**, localizado na esquina da Rua N, de formato irregular, abrangendo uma área de **38,40** (trinta e oito metros quadrados e quarenta decímetros quadrados) e um perímetro de **28,20 m**.

Para quem da Rua N olha para o lote 76 inicia-se a descrição no vértice **1** na coordenada (EX: **531.858,6005** NY: **8.612.941,7163**), no azimute de **352°58'38"** com uma distância de **3,62 m** de frente até o vértice **2** de coordenada (EX: **531.858,1578** NY: **8.612.945,3098**), confrontando com **Rua N**, daí deflete à direita no azimute de **84°30'18"** com uma distância de **10,33 m** do lado esquerdo até o vértice **3** de coordenada (EX: **531.868,4436** NY: **8.612.946,2993**), confrontando com **Lote 75**, daí deflete à direita no azimute de **170°51'47"** com uma distância de **3,77 m** ao fundo até o vértice **4** de coordenada (EX: **531.869,0425** NY: **8.612.942,5757**), confrontando com **Área Remanescente**, daí deflete à direita no azimute de **265°17'43"** com uma distância de **4,65 m** do lado direito até o vértice **5** de coordenada (EX: **531.864,4088** NY: **8.612.942,1943**), confrontando com **Área Remanescente**, daí deflete à direita no azimute de **265°17'44"** com uma distância de **5,83 m** do lado direito até o vértice **1** de coordenada (EX: **531.858,6005** NY: **8.612.941,7163**), confrontando com **Lote 77**.

Descrição Perimétrica

Pontos	Coordenadas X	Coordenadas Y	Azimute	Distância
001 002	531.858,1578	8.612.945,3098	352°58'38"	3,621 m
002 003	531.868,4436	8.612.946,2993	84°30'18"	10,333 m
003 004	531.869,0425	8.612.942,5757	170°51'47"	3,772 m
004 005	531.864,4088	8.612.942,1943	265°17'43"	4,649 m
005 001	531.858,6005	8.612.941,7163	265°17'44"	5,828 m

Santo Amaro - Ba, Segunda-feira, 22 de Janeiro de 2024.


Fábio de Mello Lopes

Engenheiro Agrimensor
CREA: 72566/D BA
ART: BA20230479011

Prefeitura Municipal de Santo Amaro

Memorial Descritivo

Quadra 71	Lote 77	Área Total: 24,21 metros ²	Perímetro: 20,04 metros
Beneficiário: Município de Santo Amaro			Município: Santo Amaro BA

O Lote de terreno sob nº 77, localizado no Bairro Candolândia, na quadra formada pela **Rua N**, distante 0,00 m da esquina da Rua N, de formato irregular, abrangendo uma área de **24,21** (vinte e quatro metros quadrados e vinte e um decímetros quadrados) e um perímetro de **20,04 m**.

Para quem da Rua N olha para o lote 77 inicia-se a descrição no vértice **1** na coordenada (EX: **531.858,6265** NY: **8.612.937,8364**), no azimute de **359°36'56"** com uma distância de **3,88 m** de frente até o vértice **2** de coordenada (EX: **531.858,6005** NY: **8.612.941,7163**), confrontando com **Rua N**, daí deflete à direita no azimute de **85°17'44"** com uma distância de **5,83 m** do lado esquerdo até o vértice **3** de coordenada (EX: **531.864,4088** NY: **8.612.942,1943**), confrontando com **Lote 76**, daí deflete à direita no azimute de **176°32'12"** com uma distância de **4,29 m** ao fundo até o vértice **4** de coordenada (EX: **531.864,6678** NY: **8.612.937,9145**), confrontando com **Área Remanescente**, daí deflete à direita no azimute de **269°15'33"** com uma distância de **6,04 m** do lado direito até o vértice **1** de coordenada (EX: **531.858,6265** NY: **8.612.937,8364**), confrontando com **Lote 78**.

Descrição Perimétrica

Pontos	Coordenadas X	Coordenadas Y	Azimute	Distância
001 002	531.858,6005	8.612.941,7163	359°36'56"	3,880 m
002 003	531.864,4088	8.612.942,1943	85°17'44"	5,828 m
003 004	531.864,6678	8.612.937,9145	176°32'12"	4,288 m
004 001	531.858,6265	8.612.937,8364	269°15'33"	6,042 m

Santo Amaro - Ba, Segunda-feira, 22 de Janeiro de 2024.



Fábio de Mello Lopes

Engenheiro Agrimensor

CREA: 72566/D BA

ART: BA20230479011

Prefeitura Municipal de Santo Amaro

Memorial Descritivo

Quadra 71	Lote 78	Área Total: 92,70 metros ²	Perímetro: 45,10 metros
Beneficiário: Município de Santo Amaro			Município: Santo Amaro BA

O Lote de terreno sob nº 78, localizado no Bairro Candolândia, na quadra formada

pela **Rua N**, localizado na esquina da Rua N, de formato irregular, abrangendo uma área de **92,70** (noventa e dois metros quadrados e setenta decímetros quadrados) e um perímetro de **45,10 m**.

Para quem da Rua N olha para o lote 78 inicia-se a descrição no vértice **1** na coordenada (EX: **531.858,6265** NY: **8.612.932,5242**), no azimute de **0°00'00"** com uma distância de **5,31 m** de frente até o vértice **2** de coordenada (EX: **531.858,6265** NY: **8.612.937,8364**), confrontando com **Rua N**, daí deflete à direita no azimute de **89°15'33"** com uma distância de **6,04 m** do lado esquerdo até o vértice **3** de coordenada (EX: **531.864,6678** NY: **8.612.937,9145**), confrontando com **Lote 77**, daí deflete à direita no azimute de **89°51'53"** com uma distância de **11,01 m** do lado esquerdo até o vértice **4** de coordenada (EX: **531.875,6827** NY: **8.612.937,9405**), confrontando com **Área Remanescente**, daí deflete à direita no azimute de **177°32'03"** com uma distância de **5,45 m** ao fundo até o vértice **5** de coordenada (EX: **531.875,9171** NY: **8.612.932,4982**), confrontando com **Área Remanescente**, daí deflete à direita no azimute de **270°05'11"** com uma distância de **5,52 m** do lado direito até o vértice **6** de coordenada (EX: **531.870,3968** NY: **8.612.932,5065**), confrontando com **Área Remanescente**, daí deflete à direita no azimute de **0°00'00"** com uma distância de **0,00 m** do lado direito até o vértice **7** de coordenada (EX: **531.870,3968** NY: **8.612.932,5065**), confrontando com **Lote 79**, daí deflete à direita no azimute de **270°05'10"** com uma distância de **10,96 m** do lado direito até o vértice **8** de coordenada (EX: **531.859,4338** NY: **8.612.932,5230**), confrontando com **Lote 79**, daí deflete à direita no azimute de **270°05'16"** com uma distância de **0,81 m** do lado direito até o vértice **1** de coordenada (EX: **531.858,6265** NY: **8.612.932,5242**), confrontando com **Rua N**.

Descrição Perimétrica

Pontos	Coordenadas X	Coordenadas Y	Azimute	Distância
001 002	531.858,6265	8.612.937,8364	0°00'00"	5,312 m
002 003	531.864,6678	8.612.937,9145	89°15'34"	6,042 m
003 004	531.875,6827	8.612.937,9405	89°51'53"	11,015 m
004 005	531.875,9171	8.612.932,4982	177°32'02"	5,447 m
005 006	531.870,3968	8.612.932,5065	270°05'10"	5,520 m
006 007	531.859,4338	8.612.932,5230	270°05'10"	10,963 m
007 001	531.858,6265	8.612.932,5242	270°05'07"	0,807 m

Santo Amaro - Ba, Segunda-feira, 22 de Janeiro de 2024.



Fábio de Mello Lopes

Engenheiro Agrimensor

CREA: 72566/D BA

ART: BA20230479011

Prefeitura Municipal de Santo Amaro

Memorial Descritivo

Quadra 71	Lote 79	Área Total: 55,88 metros ²	Perímetro: 32,16 metros
Beneficiário: Município de Santo Amaro			Município: Santo Amaro BA

O Lote de terreno sob nº 79, localizado no Bairro Candolândia, na quadra formada pela **Rua N**, localizado na esquina da Rua N, de formato irregular, abrangendo uma área de **55,88** (cinquenta e cinco metros quadrados e oitenta e oito décimos quadrados) e um perímetro de **32,16 m**.

Para quem da Rua N olha para o lote 79 inicia-se a descrição no vértice **1** na coordenada (EX: **531.859,7983** NY: **8.612.927,1340**), no azimute de **356°07'51"** com uma distância de **5,40 m** de frente até o vértice **2** de coordenada (EX: **531.859,4338** NY: **8.612.932,5230**), confrontando com **Rua N**, daí deflete à direita no azimute de **90°05'10"** com uma distância de **10,96 m** do lado esquerdo até o vértice **3** de coordenada (EX: **531.870,3968** NY: **8.612.932,5065**), confrontando com **Lote 78**, daí deflete à esquerda no azimute de **0°00'00"** com uma distância de **0,00 m** do lado esquerdo até o vértice **4** de coordenada (EX: **531.870,3968** NY: **8.612.932,5065**), confrontando com **Lote 78**, daí deflete à esquerda no azimute de **175°19'27"** com uma distância de **4,79 m** do lado esquerdo até o vértice **5** de coordenada (EX: **531.870,7872** NY: **8.612.927,7329**), confrontando com **Área Remanescente**, daí deflete à direita no azimute de **266°52'47"** com uma distância de **0,87 m** ao fundo até o vértice **6** de coordenada (EX: **531.869,9180** NY: **8.612.927,6855**), confrontando com **Área Remanescente**, daí deflete à direita no azimute de **266°52'49"** com uma distância de **9,76 m** ao fundo até o vértice **7** de coordenada (EX: **531.860,1736** NY: **8.612.927,1544**), confrontando com **Lote 80**, daí deflete à direita no azimute de **266°52'57"** com uma distância de **0,38 m** ao fundo até o vértice **1** de coordenada (EX: **531.859,7983** NY: **8.612.927,1340**), confrontando com **Rua N**.

Descrição Perimétrica

Pontos	Coordenadas X	Coordenadas Y	Azimute	Distância	
001	002	531.859,4338	8.612.932,5230	356°07'50"	5,401 m
002	003	531.870,3968	8.612.932,5065	90°05'10"	10,963 m
003	004	531.870,7872	8.612.927,7329	175°19'28"	4,790 m
004	005	531.869,9180	8.612.927,6855	266°52'43"	0,870 m
005	006	531.860,1736	8.612.927,1544	266°52'49"	9,759 m
006	001	531.859,7983	8.612.927,1340	266°53'19"	0,376 m

Santo Amaro - Ba, Segunda-feira, 22 de Janeiro de 2024.


Fábio de Mello Lopes

Engenheiro Agrimensor

CREA: 72566/D BA

ART: BA20230479011

Prefeitura Municipal de Santo Amaro

Memorial Descritivo

Quadra 71	Lote 80	Área Total: 53,32 metros ²	Perímetro: 30,80 metros
Beneficiário: Município de Santo Amaro			Município: Santo Amaro BA

O Lote de terreno sob nº 80, localizado no Bairro Candolândia, na quadra formada pela **Rua N**, localizado na esquina da Rua N, de formato irregular, abrangendo uma área de **53,32** (cinquenta e três metros quadrados e trinta e dois decímetros quadrados) e um perímetro de **30,38 m**.

Para quem da Rua N olha para o lote 80 inicia-se a descrição no vértice **1** na coordenada (EX: **531.860,5535** NY: **8.612.921,6200**), no azimute de **356°04'25"** com uma distância de **5,55 m** de frente até o vértice **2** de coordenada (EX: **531.860,1736** NY: **8.612.927,1544**), confrontando com **Rua N**, daí deflete à direita no azimute de **86°52'49"** com uma distância de **9,76 m** do lado esquerdo até o vértice **3** de coordenada (EX: **531.869,9180** NY: **8.612.927,6855**), confrontando com **Lote 79**, daí deflete à direita no azimute de **177°42'53"** com uma distância de **5,47 m** ao fundo até o vértice **4** de coordenada (EX: **531.870,1362** NY: **8.612.922,2189**), confrontando com **Área Remanescente**, daí deflete à direita no azimute de **266°25'25"** com uma distância de **9,60 m** do lado direito até o vértice **1** de coordenada (EX: **531.860,5535** NY: **8.612.921,6200**), confrontando com **Área Remanescente**.

Descrição Perimétrica

Pontos	Coordenadas X	Coordenadas Y	Azimute	Distância
001 002	531.860,1736	8.612.927,1544	356°04'25"	5,547 m
002 003	531.869,9180	8.612.927,6855	86°52'49"	9,759 m
003 004	531.870,1362	8.612.922,2189	177°42'53"	5,471 m
004 001	531.860,5535	8.612.921,6200	266°25'25"	9,601 m

Santo Amaro - Ba, Segunda-feira, 22 de Janeiro de 2024.

Fábio de Mello Lopes

Engenheiro Agrimensor

CREA: 72566/D BA

ART: BA20230479011

Prefeitura Municipal de Santo Amaro

Memorial Descritivo

Quadra 71	Lote 81	Área Total: 86,16 metros ²	Perímetro: 37,78 metros
Beneficiário: Município de Santo Amaro			Município: Santo Amaro BA

O Lote de terreno sob nº 81, localizado no Bairro Candolândia, na quadra formada pela **Rua N**, localizado na esquina da Rua N, de formato irregular, abrangendo uma área de **86,16** (oitenta e seis metros quadrados e dezesseis décimos quadrados) e um perímetro de **37,78 m**.

Para quem da Rua N olha para o lote 81 inicia-se a descrição no vértice **1** na coordenada (EX: **531.859,5119** NY: **8.612.912,0763**), no azimute de **357°57'16"** com uma distância de **7,30 m** de frente até o vértice **2** de coordenada (EX: **531.859,2515** NY: **8.612.919,3675**), confrontando com **Rua N**, daí deflete à direita no azimute de **87°25'36"** com uma distância de **11,60 m** do lado esquerdo até o vértice **3** de coordenada (EX: **531.870,8393** NY: **8.612.919,8883**), confrontando com **Área Remanescente**, daí deflete à direita no azimute de **185°23'22"** com uma distância de **8,32 m** ao fundo até o vértice **4** de coordenada (EX: **531.870,0581** NY: **8.612.911,6076**), confrontando com **Área Remanescente**, daí deflete à direita no azimute de **272°32'41"** com uma distância de **10,56 m** do lado direito até o vértice **1** de coordenada (EX: **531.859,5119** NY: **8.612.912,0763**), confrontando com **Lote 82**.

Descrição Perimétrica

Pontos	Coordenadas X	Coordenadas Y	Azimute	Distância
001 002	531.859,2515	8.612.919,3675	357°57'16"	7,296 m
002 003	531.870,8393	8.612.919,8883	87°25'36"	11,599 m
003 004	531.870,0581	8.612.911,6076	185°23'22"	8,317 m
004 001	531.859,5119	8.612.912,0763	272°32'41"	10,557 m

Santo Amaro - Ba, Segunda-feira, 22 de Janeiro de 2024.


Fábio de Mello Lopes

Engenheiro Agrimensor
CREA: 72566/D BA
ART: BA20230479011

Prefeitura Municipal de Santo Amaro

Memorial Descritivo

Quadra 71	Lote 82	Área Total: 95,05 metros ²	Perímetro: 40,54 metros
Beneficiário: Município de Santo Amaro			Município: Santo Amaro BA


O Lote de terreno sob nº 82, localizado no Bairro Candolândia, na quadra formada pela **Rua N**, localizado na esquina da Rua N, de formato irregular, abrangendo uma área de **95,05** (noventa e cinco metros quadrados e cinco décimos quadrados) e um perímetro de **40,54 m**.

Para quem da Rua N olha para o lote 82 inicia-se a descrição no vértice **1** na coordenada (EX: **531.856,6996** NY: **8.612.904,8437**), no azimute de **4°16'26"** com uma distância de **7,34 m** de frente até o vértice **2** de coordenada (EX: **531.857,2464** NY: **8.612.912,1610**), confrontando com **Rua N**, daí deflete à direita no azimute de **92°08'22"** com uma distância de **2,27 m** do lado esquerdo até o vértice **3** de coordenada (EX: **531.859,5119** NY: **8.612.912,0763**), confrontando com **Rua N**, daí deflete à direita no azimute de **92°32'41"** com uma distância de **10,56 m** do lado esquerdo até o vértice **4** de coordenada (EX: **531.870,0581** NY: **8.612.911,6076**), confrontando com **Lote 81**, daí deflete à direita no azimute de **182°50'04"** com uma distância de **7,37 m** ao fundo até o vértice **5** de coordenada (EX: **531.869,6935** NY: **8.612.904,2448**), confrontando com **Área Remanescente**, daí deflete à direita no azimute de **272°38'21"** com uma distância de **6,90 m** do lado direito até o vértice **6** de coordenada (EX: **531.862,7983** NY: **8.612.904,5626**), confrontando com **Área Remanescente**, daí deflete à esquerda no azimute de **272°38'20"** com uma distância de **4,91 m** do lado direito até o vértice **7** de coordenada (EX: **531.857,8907** NY: **8.612.904,7888**), confrontando com **Lote 83**, daí deflete à esquerda no azimute de **272°38'20"** com uma distância de **1,19 m** do lado direito até o vértice **1** de coordenada (EX: **531.856,6996** NY: **8.612.904,8437**), confrontando com **Rua N**.

Descrição Perimétrica

Pontos	Coordenadas X	Coordenadas Y	Azimute	Distância
001 002	531.857,2464	8.612.912,1610	4°16'26"	7,338 m
002 003	531.859,5119	8.612.912,0763	92°08'22"	2,267 m
003 004	531.870,0581	8.612.911,6076	92°32'41"	10,557 m
004 005	531.869,6935	8.612.904,2448	182°50'04"	7,372 m
005 006	531.862,7983	8.612.904,5626	272°38'21"	6,903 m
006 007	531.857,8907	8.612.904,7888	272°38'20"	4,913 m
007 001	531.856,6996	8.612.904,8437	272°38'20"	1,192 m

Santo Amaro - Ba, Segunda-feira, 22 de Janeiro de 2024.



Fabio de Mello Lopes

Engenheiro Agrimensor

CREA: 72566/D BA

ART: BA20230479011

Prefeitura Municipal de Santo Amaro

Memorial Descritivo

Quadra 71	Lote 83	Área Total: 65,58 metros ²	Perímetro: 36,57 metros
Beneficiário: Município de Santo Amaro			Município: Santo Amaro BA

O Lote de terreno sob nº 83, localizado no Bairro Candolândia, na quadra formada pela **Rua N**, localizado na esquina da Rua N, de formato irregular, abrangendo uma área de **65,58** (sessenta e cinco metros quadrados e cinquenta e oito decímetros quadrados) e um perímetro de **36,57 m**.

Para quem da Rua N olha para o lote 83 inicia-se a descrição no vértice **1** na coordenada (EX: **531.855,7100** NY: **8.612.891,8172**), no azimute de **9°32'33"** com uma distância de **13,15 m** de frente até o vértice **2** de coordenada (EX: **531.857,8907** NY: **8.612.904,7888**), confrontando com **Rua N**, daí deflete à direita no azimute de **92°38'20"** com uma distância de **4,91 m** do lado esquerdo até o vértice **3** de coordenada (EX: **531.862,7983** NY: **8.612.904,5626**), confrontando com **Lote 82**, daí deflete à direita no azimute de **189°17'44"** com uma distância de **13,57 m** ao fundo até o vértice **4** de coordenada (EX: **531.860,6056** NY: **8.612.891,1662**), confrontando com **Área Remanescente**, daí deflete à direita no azimute de **277°34'29"** com uma distância de **4,94 m** do lado direito até o vértice **1** de coordenada (EX: **531.855,7100** NY: **8.612.891,8172**), confrontando com **Área Remanescente**.

Descrição Perimétrica

Pontos	Coordenadas X	Coordenadas Y	Azimute	Distância
001 002	531.857,8907	8.612.904,7888	9°32'33"	13,154 m
002 003	531.862,7983	8.612.904,5626	92°38'20"	4,913 m
003 004	531.860,6056	8.612.891,1662	189°17'44"	13,575 m
004 001	531.855,7100	8.612.891,8172	277°34'29"	4,939 m

Santo Amaro - Ba, Segunda-feira, 22 de Janeiro de 2024.


Fábio de Mello Lopes

Engenheiro Agrimensor
CREA: 72566/D BA
ART: BA20230479011

Prefeitura Municipal de Santo Amaro

Memorial Descritivo

Quadra 71	Lote 84	Área Total: 32,72 metros ²	Perímetro: 23,74 metros
Beneficiário: Município de Santo Amaro			Município: Santo Amaro BA

O Lote de terreno sob nº 84, localizado no Bairro Candolândia, na quadra formada pela **Área Remanescente**, de formato irregular, abrangendo uma área de **32,72** (trinta e dois metros quadrados e setenta e dois décimos quadrados) e um perímetro de **23,74 m**.

Para quem da Área Remanescente olha para o lote 84 inicia-se a descrição no vértice **1** na coordenada (EX: **531.874,6802** NY: **8.612.903,1316**), no azimute de **10°14'39"** com uma distância de **4,39 m** de frente até o vértice **2** de coordenada (EX: **531.875,4614** NY: **8.612.907,4542**), confrontando com **Área Remanescente**, daí deflete à direita no azimute de **102°11'42"** com uma distância de **7,27 m** do lado esquerdo até o vértice **3** de coordenada (EX: **531.882,5703** NY: **8.612.905,9179**), confrontando com **Área Remanescente**, daí deflete à direita no azimute de **184°45'48"** com uma distância de **4,39 m** ao fundo até o vértice **4** de coordenada (EX: **531.882,2057** NY: **8.612.901,5432**), confrontando com **Área Remanescente**, daí deflete à direita no azimute de **281°55'07"** com uma distância de **7,69 m** do lado direito até o vértice **1** de coordenada (EX: **531.874,6802** NY: **8.612.903,1316**), confrontando com **Lote 85**.

Descrição Perimétrica

Pontos	Coordenadas X	Coordenadas Y	Azimute	Distância
001 002	531.875,4614	10°14'39"	10°14'39"	4,393 m
002 003	531.882,5703	102°11'42"	102°11'42"	7,273 m
003 004	531.882,2057	184°45'48"	184°45'48"	4,390 m
004 001	531.874,6802	281°55'07"	281°55'07"	7,691 m

Santo Amaro - Ba, Segunda-feira, 22 de Janeiro de 2024.



Fábio de Mello Lopes

Engenheiro Agrimensor

CREA: 72566/D BA

ART: BA20230479011

Prefeitura Municipal de Santo Amaro

Memorial Descritivo

Quadra 71	Lote 85	Área Total: 40,40 metros ²	Perímetro: 26,04 metros
Beneficiário: Município de Santo Amaro			Município: Santo Amaro BA

O Lote de terreno sob nº 85, localizado no Bairro Candolândia, na quadra formada pela **Área Remanescente**, de formato irregular, abrangendo uma área de **40,40** (quarenta metros quadrados e quarenta décimos quadrados) e um perímetro de **26,04 m**.

Para quem da Área Remanescente olha para o lote 85 inicia-se a descrição no vértice **1** na coordenada (EX: **531.873,7688** NY: **8.612.898,1059**), no azimute de **10°16'44"** com uma distância de **5,11 m** de frente até o vértice **2** de coordenada (EX: **531.874,6802** NY: **8.612.903,1316**), confrontando com **Área Remanescente**, daí deflete à direita no azimute de **101°55'07"** com uma distância de **7,69 m** do lado esquerdo até o vértice **3** de coordenada (EX: **531.882,2057** NY: **8.612.901,5432**), confrontando com **Lote 84**, daí deflete à direita no azimute de **186°20'25"** com uma distância de **5,19 m** ao fundo até o vértice **4** de coordenada (EX: **531.881,6329** NY: **8.612.896,3872**), confrontando com **Área Remanescente**, daí deflete à direita no azimute de **282°19'40"** com uma distância de **8,05 m** do lado direito até o vértice **1** de coordenada (EX: **531.873,7688** NY: **8.612.898,1059**), confrontando com **Lote 86**.

Descrição Perimétrica

Pontos	Coordenadas X	Coordenadas Y	Azimute	Distância
001 002	531.874,6802	8.612.903,1316	10°16'44"	5,108 m
002 003	531.882,2057	8.612.901,5432	101°55'07"	7,691 m
003 004	531.881,6329	8.612.896,3872	186°20'25"	5,188 m
004 001	531.873,7688	8.612.898,1059	282°19'40"	8,050 m

Santo Amaro - Ba, Segunda-feira, 22 de Janeiro de 2024.



Fábio de Mello Lopes

Engenheiro Agrimensor

CREA: 72566/D BA

ART: BA20230479011

Prefeitura Municipal de Santo Amaro

Memorial Descritivo

Quadra 71	Lote 86	Área Total: 34,86 metros ²	Perímetro: 25,63 metros
Beneficiário: Município de Santo Amaro			Município: Santo Amaro BA

O Lote de terreno sob nº 86, localizado no Bairro Candolândia, na quadra formada pela **Área Remanescente**, de formato irregular, abrangendo uma área de **34,86** (trinta e quatro metros quadrados e oitenta e seis decímetros quadrados) e um perímetro de **25,63 m**.

Para quem da Área Remanescente olha para o lote 86 inicia-se a descrição no vértice **1** na coordenada (EX: **531.872,4928** NY: **8.612.894,4863**), no azimute de **7°48'02"** com uma distância de **3,84 m** de frente até o vértice **2** de coordenada (EX: **531.873,0136** NY: **8.612.898,2882**), confrontando com **Área Remanescente**, daí deflete à direita no azimute de **103°34'09"** com uma distância de **0,78 m** do lado esquerdo até o vértice **3** de coordenada (EX: **531.873,7688** NY: **8.612.898,1059**), confrontando com **Área Remanescente**, daí deflete à esquerda no azimute de **102°19'40"** com uma distância de **8,05 m** do lado esquerdo até o vértice **4** de coordenada (EX: **531.881,6329** NY: **8.612.896,3872**), confrontando com **Lote 85**, daí deflete à direita no azimute de **187°40'01"** com uma distância de **4,10 m** ao fundo até o vértice **5** de coordenada (EX: **531.881,0860** NY: **8.612.892,3250**), confrontando com **Área Remanescente**, daí deflete à direita no azimute de **284°07'05"** com uma distância de **8,86 m** do lado direito até o vértice **1** de coordenada (EX: **531.872,4928** NY: **8.612.894,4863**), confrontando com **Lote 87**.

Descrição Perimétrica

Pontos	Coordenadas X	Coordenadas Y	Azimute	Distância
001 002	531.873,0136	8.612.898,2882	7°48'02"	3,837 m
002 003	531.873,7688	8.612.898,1059	103°34'09"	0,777 m
003 004	531.881,6329	8.612.896,3872	102°19'40"	8,050 m
004 005	531.881,0860	8.612.892,3250	187°40'01"	4,099 m
005 001	531.872,4928	8.612.894,4863	284°07'05"	8,861 m

Santo Amaro - Ba, Segunda-feira, 22 de Janeiro de 2024.


Fábio de Mello Lopes

Engenheiro Agrimensor
CREA: 72566/D BA
ART: BA20230479011

Prefeitura Municipal de Santo Amaro

Memorial Descritivo

Quadra 71	Lote 87	Área Total: 78,40 metros ²	Perímetro: 38,64 metros
Beneficiário: Município de Santo Amaro			Município: Santo Amaro BA

O Lote de terreno sob nº 87, localizado no Bairro Candolândia, na quadra formada pela **Área Remanescente**, de formato irregular, abrangendo uma área de **78,40** (setenta e oito metros quadrados e quarenta décimos quadrados) e um perímetro de **38,64 m**.

Para quem da Área Remanescente olha para o lote 87 inicia-se a descrição no vértice **1** na coordenada (EX: **531.866,7901** NY: **8.612.890,0595**), no azimute de **16°15'36"** com uma distância de **5,86 m** de frente até o vértice **2** de coordenada (EX: **531.868,4306** NY: **8.612.895,6842**), confrontando com **Área Remanescente**, daí deflete à direita no azimute de **106°25'46"** com uma distância de **4,24 m** do lado esquerdo até o vértice **3** de coordenada (EX: **531.872,4928** NY: **8.612.894,4863**), confrontando com **Área Remanescente**, daí deflete à esquerda no azimute de **104°07'05"** com uma distância de **8,86 m** do lado esquerdo até o vértice **4** de coordenada (EX: **531.881,0860** NY: **8.612.892,3250**), confrontando com **Lote 86**, daí deflete à direita no azimute de **190°17'38"** com uma distância de **5,97 m** ao fundo até o vértice **5** de coordenada (EX: **531.880,0184** NY: **8.612.886,4465**), confrontando com **Área Remanescente**, daí deflete à direita no azimute de **285°16'35"** com uma distância de **13,71 m** do lado direito até o vértice **1** de coordenada (EX: **531.866,7901** NY: **8.612.890,0595**), confrontando com **Área Remanescente**.

Descrição Perimétrica

Pontos	Coordenadas X	Coordenadas Y	Azimute	Distância
001 002	531.868,4306	8.612.895,6842	16°15'36"	5,859 m
002 003	531.872,4928	8.612.894,4863	106°25'46"	4,235 m
003 004	531.881,0860	8.612.892,3250	104°07'05"	8,861 m
004 005	531.880,0184	8.612.886,4465	190°17'38"	5,975 m
005 001	531.866,7901	8.612.890,0595	285°16'35"	13,713 m

Santo Amaro - Ba, Segunda-feira, 22 de Janeiro de 2024.


Fábio de Mello Lopes

Engenheiro Agrimensor
CREA: 72566/D BA
ART: BA20230479011

Prefeitura Municipal de Santo Amaro

Memorial Descritivo

Quadra 72	Lote 01	Área Total: 51,54 metros ²	Perímetro: 29,18 metros
Beneficiário: Município de Santo Amaro			Município: Santo Amaro BA

O Lote de terreno sob nº 01, localizado no Bairro Candolândia, na quadra formada pela **Rua H**, localizado na esquina da Rua H, de formato irregular, abrangendo uma área de **51,54** (cinquenta e um metros quadrados e cinquenta e quatro décimos quadrados) e um perímetro de **29,18 m**.

Para quem da Rua H olha para o lote 01 inicia-se a descrição no vértice **1** na coordenada (EX: **532.209,0594** NY: **8.612.973,1726**), no azimute de **204°50'06"** com uma distância de **8,68 m** de frente até o vértice **2** de coordenada (EX: **532.205,4138** NY: **8.612.965,2955**), confrontando com **Rua H**, daí deflete à direita no azimute de **292°59'45"** com uma distância de **5,80 m** do lado esquerdo até o vértice **3** de coordenada (EX: **532.200,0756** NY: **8.612.967,5610**), confrontando com **Lote 165**, daí deflete à direita no azimute de **21°51'32"** com uma distância de **8,45 m** ao fundo até o vértice **4** de coordenada (EX: **532.203,2200** NY: **8.612.975,3990**), confrontando com **Lote 163**, daí deflete à direita no azimute de **110°52'14"** com uma distância de **5,66 m** do lado direito até o vértice **5** de coordenada (EX: **532.208,5096** NY: **8.612.973,3822**), confrontando com **Lote 02**, daí deflete à esquerda no azimute de **110°52'07"** com uma distância de **0,59 m** do lado direito até o vértice **1** de coordenada (EX: **532.209,0594** NY: **8.612.973,1726**), confrontando com **Rua H**.

Descrição Perimétrica

Pontos	Coordenadas X	Coordenadas Y	Azimute	Distância
001 002	532.205,4138	8.612.965,2955	204°50'06"	8,680 m
002 003	532.200,0756	8.612.967,5610	292°59'45"	5,799 m
003 004	532.203,2200	8.612.975,3990	21°51'32"	8,445 m
004 005	532.208,5096	8.612.973,3822	110°52'14"	5,661 m
005 001	532.209,0594	8.612.973,1726	110°52'07"	0,588 m

Santo Amaro - Ba, Segunda-feira, 22 de Janeiro de 2024.

Fabio de Mello Lopes

Engenheiro Agrimensor

CREA:72566/D BA

ART: BA20230479011

Prefeitura Municipal de Santo Amaro

Memorial Descritivo

Quadra 72	Lote 02	Área Total: 96,15 metros ²	Perímetro: 42,18 metros
Beneficiário: Ana Claudia de Araújo Pereira			Município: Santo Amaro BA

O Lote de terreno sob nº 02, localizado no Bairro Candelândia, na quadra formada pela **Rua H**, localizado na esquina da Rua H, de formato irregular, abrangendo uma área de **96,15** (noventa e seis metros quadrados e quinze decímetros quadrados) e um perímetro de **42,18 m**.

Para quem da Rua H olha para o lote 02 inicia-se a descrição no vértice **1** na coordenada (EX: **532.211,0189** NY: **8.612.979,5394**), no azimute de **202°10'22"** com uma distância de **6,65 m** de frente até o vértice **2** de coordenada (EX: **532.208,5096** NY: **8.612.973,3822**), confrontando com **Rua H**, daí deflete à direita no azimute de **290°52'14"** com uma distância de **5,66 m** do lado esquerdo até o vértice **3** de coordenada (EX: **532.203,2200** NY: **8.612.975,3990**), confrontando com **Lote 01**, daí deflete à direita no azimute de **294°35'43"** com uma distância de **8,98 m** do lado esquerdo até o vértice **4** de coordenada (EX: **532.195,0564** NY: **8.612.979,1358**), confrontando com **Lote 163**, daí deflete à direita no azimute de **22°18'32"** com uma distância de **6,28 m** ao fundo até o vértice **5** de coordenada (EX: **532.197,4391** NY: **8.612.984,9427**), confrontando com **Área Remanescente**, daí deflete à direita no azimute de **111°41'50"** com uma distância de **13,90 m** do lado direito até o vértice **6** de coordenada (EX: **532.210,3552** NY: **8.612.979,8035**), confrontando com **Lote 03**, daí deflete à direita no azimute de **111°41'53"** com uma distância de **0,71 m** do lado direito até o vértice **1** de coordenada (EX: **532.211,0189** NY: **8.612.979,5394**), confrontando com **Rua H**.

Descrição Perimétrica

Pontos	Coordenadas X	Coordenadas Y	Azimute	Distância
001 002	532.208,5096	8.612.973,3822	202°10'22"	6,649 m
002 003	532.203,2200	8.612.975,3990	290°52'14"	5,661 m
003 004	532.195,0564	8.612.979,1358	294°35'43"	8,978 m
004 005	532.197,4391	8.612.984,9427	22°18'32"	6,277 m
005 006	532.210,3552	8.612.979,8035	111°41'50"	13,901 m
006 001	532.211,0189	8.612.979,5394	111°41'53"	0,714 m

Santo Amaro - Ba, Segunda-feira, 22 de Janeiro de 2024.


Fabio de Mello Lopes

Engenheiro Agrimensor

CREA:72566/D BA

ART: BA20230479011

Prefeitura Municipal de Santo Amaro

Memorial Descritivo

Quadra 72	Lote 03	Área Total: 75,74 metros ²	Perímetro: 38,63 metros
Beneficiário: Município de Santo Amaro			Município: Santo Amaro BA

O Lote de terreno sob nº 03, localizado no Bairro Candolândia, na quadra formada pela **Rua H** distante 0,87 m da esquina da Rua H, de formato irregular, abrangendo uma área de **75,54** (setenta e cinco metros quadrados e cinquenta e quatro décimos quadrados) e um perímetro de **38,63 m**.

Para quem da Rua H olha para o lote 03 inicia-se a descrição no vértice **1** na coordenada (EX: **532.212,1907** NY: **8.612.984,6107**), no azimute de **200°53'56"** com uma distância de **5,15 m** de frente até o vértice **2** de coordenada (EX: **532.210,3552** NY: **8.612.979,8035**), confrontando com **Rua H**, daí deflete à direita no azimute de **291°41'50"** com uma distância de **13,90 m** do lado esquerdo até o vértice **3** de coordenada (EX: **532.197,4391** NY: **8.612.984,9427**), confrontando com **Lote 02**, daí deflete à direita no azimute de **22°01'04"** com uma distância de **5,77 m** ao fundo até o vértice **4** de coordenada (EX: **532.199,6004** NY: **8.612.990,2874**), confrontando com **Área Remanescente**, daí deflete à direita no azimute de **114°16'11"** com uma distância de **13,81 m** do lado direito até o vértice **1** de coordenada (EX: **532.212,1907** NY: **8.612.984,6107**), confrontando com **Lote 04**.

Descrição Perimétrica

Pontos	Coordenadas X	Coordenadas Y	Azimute	Distância
001 002	532.210,3552	8.612.979,8035	200°53'56"	5,146 m
002 003	532.197,4391	8.612.984,9427	291°41'50"	13,901 m
003 004	532.199,6004	8.612.990,2874	22°01'04"	5,765 m
004 001	532.212,1907	8.612.984,6107	114°16'11"	13,811 m

Santo Amaro - Ba, Segunda-feira, 22 de Janeiro de 2024.



Fábio de Mello Lopes

Engenheiro Agrimensor

CREA:72566/D BA

ART: BA20230479011

Prefeitura Municipal de Santo Amaro

Memorial Descritivo

Quadra 72	Lote 04	Área Total: 76,86 metros ²	Perímetro: 39,69 metros
Beneficiário: Município de Santo Amaro			Município: Santo Amaro BA

O Lote de terreno sob nº 04, localizado no Bairro Candelândia, na quadra formada pela **Rua H**, localizado na esquina da Rua H, de formato irregular, abrangendo uma área de **76,86** (setenta e seis metros quadrados e oitenta e seis décimos quadrados) e um perímetro de **39,69 m**.

Para quem da Rua H olha para o lote 04 inicia-se a descrição no vértice **1** na coordenada (EX: **532.214,9640** NY: **8.612.989,0635**), no azimute de **202°20'00"** com uma distância de **5,21 m** de frente até o vértice **2** de coordenada (EX: **532.212,9849** NY: **8.612.984,2461**), confrontando com **Rua H**, daí deflete à direita no azimute de **294°39'23"** com uma distância de **0,87 m** do lado esquerdo até o vértice **3** de coordenada (EX: **532.212,1907** NY: **8.612.984,6107**), confrontando com **Rua H**, daí deflete à esquerda no azimute de **294°16'11"** com uma distância de **13,81 m** do lado esquerdo até o vértice **4** de coordenada (EX: **532.199,6004** NY: **8.612.990,2874**), confrontando com **Lote 03**, daí deflete à direita no azimute de **24°52'56"** com uma distância de **5,35 m** ao fundo até o vértice **5** de coordenada (EX: **532.201,8528** NY: **8.612.995,1438**), confrontando com **Área Remanescente**, daí deflete à direita no azimute de **114°52'43"** com uma distância de **0,94 m** do lado direito até o vértice **6** de coordenada (EX: **532.202,7068** NY: **8.612.994,7478**), confrontando com **Área Remanescente**, daí deflete à direita no azimute de **114°52'47"** com uma distância de **13,09 m** do lado direito até o vértice **7** de coordenada (EX: **532.214,5824** NY: **8.612.989,2405**), confrontando com **Lote 05**, daí deflete à direita no azimute de **114°52'58"** com uma distância de **0,42 m** do lado direito até o vértice **1** de coordenada (EX: **532.214,9640** NY: **8.612.989,0635**), confrontando com **Rua H**.

Descrição Perimétrica

Pontos	Coordenadas X	Coordenadas Y	Azimute	Distância	
001	002	532.212,9849	8.612.984,2461	202°20'00"	5,208 m
002	003	532.212,1907	8.612.984,6107	294°39'23"	0,874 m
003	004	532.199,6004	8.612.990,2874	294°16'11"	13,811 m
004	005	532.201,8528	8.612.995,1438	24°52'56"	5,353 m
005	006	532.202,7068	8.612.994,7478	114°52'43"	0,941 m
006	007	532.214,5824	8.612.989,2405	114°52'47"	13,091 m
007	001	532.214,9640	8.612.989,0635	114°52'58"	0,421 m

Santo Amaro - Ba, Segunda-feira, 22 de Janeiro de 2024.

Prefeitura Municipal de Santo Amaro

Memorial Descritivo Fabio de Mello Lopes

Prefeitura Municipal de Santo Amaro

Memorial Descritivo

Quadra 72	Lote 05	Área Total: 65,65 metros ²	Perímetro: 36,20 metros
Beneficiário: Município de Santo Amaro			Município: Santo Amaro BA

O Lote de terreno sob nº 05, localizado no Bairro Candolândia, na quadra formada pela **Rua H**, localizado na esquina da Rua H, de formato irregular, abrangendo uma área de **65,65** (sessenta e cinco metros quadrados e sessenta e cinco decímetros quadrados) e um perímetro de **36,20 m**.

Para quem da Rua H olha para o lote 05 inicia-se a descrição no vértice **1** na coordenada (EX: **532.216,7705** NY: **8.612.993,6335**), no azimute de **206°28'36"** com uma distância de **4,91 m** de frente até o vértice **2** de coordenada (EX: **532.214,5824** NY: **8.612.989,2405**), confrontando com **Rua H**, daí deflete à direita no azimute de **294°52'47"** com uma distância de **13,09 m** do lado esquerdo até o vértice **3** de coordenada (EX: **532.202,7068** NY: **8.612.994,7478**), confrontando com **Lote 04**, daí deflete à direita no azimute de **26°54'59"** com uma distância de **5,15 m** ao fundo até o vértice **4** de coordenada (EX: **532.205,0362** NY: **8.612.999,3363**), confrontando com **Área Remanescente**, daí deflete à direita no azimute de **115°54'26"** com uma distância de **2,59 m** do lado direito até o vértice **5** de coordenada (EX: **532.207,3678** NY: **8.612.998,2038**), confrontando com **Área Remanescente**, daí deflete à direita no azimute de **206°51'40"** com uma distância de **0,01 m** do lado direito até o vértice **6** de coordenada (EX: **532.207,3650** NY: **8.612.998,1983**), confrontando com **Lote 06**, daí deflete à direita no azimute de **0°00'00"** com uma distância de **0,00 m** do lado direito até o vértice **7** de coordenada (EX: **532.207,3650** NY: **8.612.998,1983**), confrontando com **Lote 06**, daí deflete à esquerda no azimute de **115°53'20"** com uma distância de **10,45 m** do lado direito até o vértice **1** de coordenada (EX: **532.216,7705** NY: **8.612.993,6335**), confrontando com **Lote 06**.

Descrição Perimétrica

Pontos	Coordenadas X	Coordenadas Y	Azimute	Distância
001 002	532.214,5824	8.612.989,2405	206°28'38"	4,908 m
002 003	532.202,7068	8.612.994,7478	294°52'46"	13,090 m
003 004	532.205,0362	8.612.999,3363	26°54'54"	5,146 m
004 005	532.207,3678	8.612.998,2038	115°54'24"	2,592 m
005 006	532.207,3650	8.612.998,1983	206°58'49"	0,006 m
006 001	532.216,7705	8.612.993,6335	115°53'20"	10,455 m

Santo Amaro - Ba, Segunda-feira, 22 de Janeiro de 2024.


Fabio de Mello Lopes

Prefeitura Municipal de Santo Amaro

Memorial Descritivo

Quadra 72	Lote 06	Área Total: 66,90 metros ²	Perímetro: 33,80 metros
Beneficiário: Município de Santo Amaro			Município: Santo Amaro BA

O Lote de terreno sob nº 06, localizado no Bairro Candelândia, na quadra formada pela **Rua H**, localizado na esquina da Rua H, de formato irregular, abrangendo uma área de **66,90** (sessenta e seis metros quadrados e noventa décimos quadrados) e um perímetro de **33,80 m**.

Para quem da Rua H olha para o lote 06 inicia-se a descrição no vértice **1** na coordenada (EX: **532.219,8204** NY: **8.612.999,2581**), no azimute de **208°28'07"** com uma distância de **6,40 m** de frente até o vértice **2** de coordenada (EX: **532.216,7705** NY: **8.612.993,6335**), confrontando com **Rua H**, daí deflete à direita no azimute de **295°53'20"** com uma distância de **10,45 m** do lado esquerdo até o vértice **3** de coordenada (EX: **532.207,3650** NY: **8.612.998,1983**), confrontando com **Lote 05**, daí deflete à direita no azimute de **0°00'00"** com uma distância de **0,00 m** ao fundo até o vértice **4** de coordenada (EX: **532.207,3650** NY: **8.612.998,1983**), confrontando com **Lote 05**, daí deflete à esquerda no azimute de **26°51'41"** com uma distância de **0,01 m** ao fundo até o vértice **5** de coordenada (EX: **532.207,3678** NY: **8.612.998,2038**), confrontando com **Lote 05**, daí deflete à esquerda no azimute de **26°39'53"** com uma distância de **6,28 m** ao fundo até o vértice **6** de coordenada (EX: **532.210,1856** NY: **8.613.003,8151**), confrontando com **Área Remanescente**, daí deflete à direita no azimute de **115°18'46"** com uma distância de **9,64 m** do lado direito até o vértice **7** de coordenada (EX: **532.218,8982** NY: **8.612.999,6944**), confrontando com **Lote 10**, daí deflete à direita no azimute de **115°18'49"** com uma distância de **1,02 m** do lado direito até o vértice **1** de coordenada (EX: **532.219,8204** NY: **8.612.999,2581**), confrontando com **Lote 10**.

Descrição Perimétrica

Pontos	Coordenadas X	Coordenadas Y	Azimute	Distância
001 002	532.216,7705	8.612.993,6335	208°28'06"	6,398 m
002 003	532.207,3650	8.612.998,1983	295°53'20"	10,455 m
003 004	532.207,3678	8.612.998,2038	26°58'49"	0,006 m
004 005	532.210,1856	8.613.003,8151	26°39'51"	6,279 m
005 006	532.218,8982	8.612.999,6944	115°18'44"	9,638 m
006 001	532.219,8204	8.612.999,2581	115°19'09"	1,020 m

Santo Amaro - Ba, Segunda-feira, 22 de Janeiro de 2024.



Fabio de Mello Lopes

Engenheiro Agrimensor

CREA:72566/D BA

ART: BA20230479011

Prefeitura Municipal de Santo Amaro

Memorial Descritivo

Quadra 72	Lote 07	Área Total: 163,33 metros ²	Perímetro: 53,07 metros
Beneficiário: Município de Santo Amaro			Município: Santo Amaro BA

O Lote de terreno sob n° 07, localizado no Bairro Candolândia, na quadra formada pela **Rua H**, de formato irregular, abrangendo uma área de **163,33** (cento e sessenta e três metros quadrados e trinta e três decímetros quadrados) e um perímetro de **53,07 m**.

Para quem da Área Remanescente olha para o lote 07 inicia-se a descrição no vértice **1** na coordenada (EX: **532.204,3120** NY: **8.613.000,2070**), no azimute de **297°20'51"** com uma distância de **17,14 m** de frente até o vértice **2** de coordenada (EX: **532.189,0902** NY: **8.613.008,0796**), confrontando com **Área Remanescente**, daí deflete à direita no azimute de **28°02'03"** com uma distância de **10,70 m** do lado esquerdo até o vértice **3** de coordenada (EX: **532.194,1210** NY: **8.613.017,5276**), confrontando com **Lote 08**, daí deflete à direita no azimute de **123°21'58"** com uma distância de **16,17 m** ao fundo até o vértice **4** de coordenada (EX: **532.207,6223** NY: **8.613.008,6366**), confrontando com **Lote 10**, daí deflete à direita no azimute de **201°26'24"** com uma distância de **9,06 m** do lado direito até o vértice **1** de coordenada (EX: **532.204,3120** NY: **8.613.000,2070**), confrontando com **Área Remanescente**.

Descrição Perimétrica

Pontos	Coordenadas X	Coordenadas Y	Azimute	Distância
001 002	532.189,0902	8.613.008,0796	297°20'51"	17,137 m
002 003	532.194,1210	8.613.017,5276	28°02'03"	10,704 m
003 004	532.207,6223	8.613.008,6366	123°21'58"	16,166 m
004 001	532.204,3120	8.613.000,2070	201°26'24"	9,056 m

Santo Amaro - Ba, Segunda-feira, 22 de Janeiro de 2024.



Fábio de Mello Lopes

Engenheiro Agrimensor

CREA:72566/D BA

ART: BA20230479011

Prefeitura Municipal de Santo Amaro

Memorial Descritivo

Quadra 72	Lote 08	Área Total: 63,16 metros ²	Perímetro: 36,92 metros
Beneficiário: Município de Santo Amaro			Município: Santo Amaro BA

O Lote de terreno sob nº 08, localizado no Bairro Candolândia, na quadra formada pela **Rua H**, de formato irregular, abrangendo uma área de **63,16** (sessenta e três metros quadrados e dezesseis décimos quadrados) e um perímetro de **36,92 m**.

Para quem da Área Remanescente olha para o lote 08 inicia-se a descrição no vértice **1** na coordenada (EX: **532.188,8369** NY: **8.613.007,6040**), no azimute de **307°02'11"** com uma distância de **6,06 m** de frente até o vértice **2** de coordenada (EX: **532.184,0033** NY: **8.613.011,2512**), confrontando com **Área Remanescente**, daí deflete à direita no azimute de **40°42'42"** com uma distância de **5,16 m** do lado esquerdo até o vértice **3** de coordenada (EX: **532.187,3685** NY: **8.613.015,1621**), confrontando com **Área Remanescente**, daí deflete à esquerda no azimute de **296°52'23"** com uma distância de **1,83 m** do lado esquerdo até o vértice **4** de coordenada (EX: **532.185,7353** NY: **8.613.015,9896**), confrontando com **Área Remanescente**, daí deflete à direita no azimute de **29°17'27"** com uma distância de **1,38 m** do lado esquerdo até o vértice **5** de coordenada (EX: **532.186,4091** NY: **8.613.017,1908**), confrontando com **Lote 09**, daí deflete à direita no azimute de **117°08'26"** com uma distância de **0,98 m** do lado esquerdo até o vértice **6** de coordenada (EX: **532.187,2806** NY: **8.613.016,7440**), confrontando com **Lote 09**, daí deflete à esquerda no azimute de **27°57'52"** com uma distância de **4,56 m** do lado esquerdo até o vértice **7** de coordenada (EX: **532.189,4192** NY: **8.613.020,7720**), confrontando com **Lote 09**, daí deflete à direita no azimute de **124°36'24"** com uma distância de **5,71 m** ao fundo até o vértice **8** de coordenada (EX: **532.194,1210** NY: **8.613.017,5276**), confrontando com **Lote 10**, daí deflete à direita no azimute de **208°02'03"** com uma distância de **10,70 m** do lado direito até o vértice **9** de coordenada (EX: **532.189,0902** NY: **8.613.008,0796**), confrontando com **Lote 07**, daí deflete à esquerda no azimute de **208°02'00"** com uma distância de **0,54 m** do lado direito até o vértice **1** de coordenada (EX: **532.188,8369** NY: **8.613.007,6040**), confrontando com **Área Remanescente**.

Descrição Perimétrica

Pontos	Coordenadas X	Coordenadas Y	Azimute	Distância
001 002	532.184,0033	8.613.011,2512	307°02'11"	6,055 m
002 003	532.187,3685	8.613.015,1621	40°42'42"	5,159 m
003 004	532.185,7353	8.613.015,9896	296°52'23"	1,831 m
004 005	532.186,4091	8.613.017,1908	29°17'27"	1,377 m
005 006	532.187,2806	8.613.016,7440	117°08'26"	0,979 m
006 007	532.189,4192	8.613.020,7720	27°57'52"	4,561 m
007 008	532.194,1210	8.613.017,5276	124°36'24"	5,713 m
009 001	532.189,0902	8.613.008,0796	208°02'03"	10,704 m

Santo Amaro - Ba, Segunda-feira, 22 de Janeiro de 2024.



Fábio de Mello Lopes

Engenheiro Agrimensor

CREA:72566/D BA ART: BA20230479011

Prefeitura Municipal de Santo Amaro

Memorial Descritivo

Quadra 72	Lote 09	Área Total: 64,58 metros ²	Perímetro: 33,79 metros
Beneficiário: Município de Santo Amaro			Município: Santo Amaro BA

O Lote de terreno sob nº 09, localizado no Bairro Candolândia, na quadra formada pela **Rua H**, de formato irregular, abrangendo uma área de **64,58** (sessenta e quatro metros quadrados e cinquenta e oito décimos quadrados) e um perímetro de **33,79 m**.

Para quem da Área Remanescente olha para o lote 09 inicia-se a descrição no vértice **1** na coordenada (EX: **532.185,7353** NY: **8.613.015,9896**), no azimute de **300°15'55"** com uma distância de **10,30 m** de frente até o vértice **2** de coordenada (EX: **532.176,8370** NY: **8.613.021,1822**), confrontando com **Área Remanescente**, daí deflete à direita no azimute de **37°11'32"** com uma distância de **6,25 m** do lado esquerdo até o vértice **3** de coordenada (EX: **532.180,6160** NY: **8.613.026,1623**), confrontando com **Área Remanescente**, daí deflete à direita no azimute de **121°28'47"** com uma distância de **10,32 m** ao fundo até o vértice **4** de coordenada (EX: **532.189,4192** NY: **8.613.020,7720**), confrontando com **Área Remanescente**, daí deflete à direita no azimute de **207°57'52"** com uma distância de **4,56 m** do lado direito até o vértice **5** de coordenada (EX: **532.187,2806** NY: **8.613.016,7440**), confrontando com **Lote 08**, daí deflete à direita no azimute de **297°08'26"** com uma distância de **0,98 m** do lado direito até o vértice **6** de coordenada (EX: **532.186,4091** NY: **8.613.017,1908**), confrontando com **Lote 08**, daí deflete à esquerda no azimute de **209°17'27"** com uma distância de **1,38 m** do lado direito até o vértice **1** de coordenada (EX: **532.185,7353** NY: **8.613.015,9896**), confrontando com **Lote 08**.

Descrição Perimétrica

Pontos	Coordenadas X	Coordenadas Y	Azimute	Distância
001 002	532.176,8370	8.613.021,1822	300°15'55"	10,303 m
002 003	532.180,6160	8.613.026,1623	37°11'32"	6,252 m
003 004	532.189,4192	8.613.020,7720	121°28'47"	10,322 m
004 005	532.187,2806	8.613.016,7440	207°57'52"	4,561 m
005 006	532.186,4091	8.613.017,1908	297°08'26"	0,979 m
006 001	532.185,7353	8.613.015,9896	209°17'27"	1,377 m

Santo Amaro - Ba, Segunda-feira, 22 de Janeiro de 2024.


Fabio de Mello Lopes

Engenheiro Agrimensor

CREA:72566/D BA
ART: BA20230479011

Prefeitura Municipal de Santo Amaro

Memorial Descritivo

Quadra 72	Lote 10	Área Total: 210,78 metros ²	Perímetro: 86,26 metros
Beneficiário: Município de Santo Amaro			Município: Santo Amaro BA

O Lote de terreno sob nº 10, localizado no Bairro Candolândia, na quadra formada pela **Rua H**, localizado na esquina da Rua H, de formato irregular, abrangendo uma área de **210,78** (duzentos e dez metros quadrados e setenta e oito décimos quadrados) e um perímetro de **86,26 m**.

Para quem da Rua H olha para o lote 10 inicia-se a descrição no vértice **1** na coordenada (EX: **532.222,0171** NY: **8.613.004,9930**), no azimute de **210°28'56"** com uma distância de **6,15 m** de frente até o vértice **2** de coordenada (EX: **532.218,8982** NY: **8.612.999,6944**), confrontando com **Rua H**, daí deflete à direita no azimute de **295°18'46"** com uma distância de **9,64 m** do lado esquerdo até o vértice **3** de coordenada (EX: **532.210,1856** NY: **8.613.003,8151**), confrontando com **Lote 06**, daí deflete à direita no azimute de **24°28'45"** com uma distância de **2,32 m** do lado esquerdo até o vértice **4** de coordenada (EX: **532.211,1487** NY: **8.613.005,9305**), confrontando com **Área Remanescente**, daí deflete à esquerda no azimute de **307°30'08"** com uma distância de **4,45 m** do lado esquerdo até o vértice **5** de coordenada (EX: **532.207,6223** NY: **8.613.008,6366**), confrontando com **Área Remanescente**, daí deflete à esquerda no azimute de **303°21'58"** com uma distância de **16,17 m** do lado esquerdo até o vértice **6** de coordenada (EX: **532.194,1210** NY: **8.613.017,5276**), confrontando com **Lote 07**, daí deflete à direita no azimute de **304°36'24"** com uma distância de **5,71 m** do lado esquerdo até o vértice **7** de coordenada (EX: **532.189,4192** NY: **8.613.020,7720**), confrontando com **Lote 08**, daí deflete à direita no azimute de **30°14'15"** com uma distância de **5,60 m** ao fundo até o vértice **8** de coordenada (EX: **532.192,2388** NY: **8.613.025,6094**), confrontando com **Área Remanescente**, daí deflete à direita no azimute de **124°41'45"** com uma distância de **36,22 m** do lado direito até o vértice **1** de coordenada (EX: **532.222,0171** NY: **8.613.004,9930**), confrontando com **Lote 11**.

Descrição Perimétrica

Pontos	Coordenadas X	Coordenadas Y	Azimute	Distância
001 002	532.218,8982	8.612.999,6944	210°28'56"	6,148 m
002 003	532.210,1856	8.613.003,8151	295°18'46"	9,638 m
003 004	532.211,1487	8.613.005,9305	24°28'45"	2,324 m
004 005	532.207,6223	8.613.008,6366	307°30'08"	4,445 m
005 006	532.194,1210	8.613.017,5276	303°21'58"	16,166 m
006 007	532.189,4192	8.613.020,7720	304°36'24"	5,713 m
007 008	532.192,2388	8.613.025,6094	30°14'15"	5,599 m
008 001	532.222,0171	8.613.004,9930	124°41'45"	36,219 m

Santo Amaro - Ba, Segunda-feira, 22 de Janeiro de 2024.


Fábio de Mello Lopes

Engenheiro Agrimensor
CREA: 72566/D BA
ART: BA20230479011

Prefeitura Municipal de Santo Amaro

Memorial Descritivo

Quadra 72	Lote 11	Área Total: 206,00 metros ²	Perímetro: 84,37 metros
Beneficiário: Município de Santo Amaro			Município: Santo Amaro BA

O Lote de terreno sob nº 11, localizado no Bairro Candolândia, na quadra formada pela **Rua H**, distante 1,00 m da esquina da Rua H, de formato irregular, abrangendo uma área de **206,00** (duzentos e seis metros quadrados) e um perímetro de **84,37 m**.

Para quem da Rua H olha para o lote 11 inicia-se a descrição no vértice **1** na coordenada (EX: **532.225,1224** NY: **8.613.009,1017**), no azimute de **217°04'55"** com uma distância de **5,15 m** de frente até o vértice **2** de coordenada (EX: **532.222,0171** NY: **8.613.004,9930**), confrontando com **Rua H**, daí deflete à direita no azimute de **304°41'45"** com uma distância de **36,22 m** do lado esquerdo até o vértice **3** de coordenada (EX: **532.192,2388** NY: **8.613.025,6094**), confrontando com **Lote 10**, daí deflete à direita no azimute de **30°57'50"** com uma distância de **6,15 m** ao fundo até o vértice **4** de coordenada (EX: **532.195,4027** NY: **8.613.030,8825**), confrontando com **Área Remanescente**, daí deflete à direita no azimute de **126°14'12"** com uma distância de **36,85 m** do lado direito até o vértice **1** de coordenada (EX: **532.225,1224** NY: **8.613.009,1017**), confrontando com **Lote 12**.

Descrição Perimétrica

Pontos	Coordenadas X	Coordenadas Y	Azimute	Distância
001 002	532.222,0171	8.613.004,9930	217°04'55"	5,150 m
002 003	532.192,2388	8.613.025,6094	304°41'45"	36,219 m
003 004	532.195,4027	8.613.030,8825	30°57'50"	6,149 m
004 001	532.225,1224	8.613.009,1017	126°14'12"	36,847 m

Santo Amaro - Ba, Segunda-feira, 22 de Janeiro de 2024.


Fábio de Mello Lopes

Engenheiro Agrimensor
CREA:72566/D BA
ART: BA20230479011

Prefeitura Municipal de Santo Amaro

Memorial Descritivo

Quadra 72	Lote 12	Área Total: 209,37 metros ²	Perímetro: 90,60 metros
Beneficiário: Município de Santo Amaro			Município: Santo Amaro BA

O Lote de terreno sob nº 12, localizado no Bairro Candolândia, na quadra formada pela **Rua H**, localizado na esquina da Rua H, de formato irregular, abrangendo uma área de **290,37** (duzentos e noventa metros quadrados e trinta e sete décimos quadrados) e um perímetro de **90,60 m**.

Para quem da Rua H olha para o lote 12 inicia-se a descrição no vértice **1** na coordenada (EX: **532.229,7071** NY: **8.613.014,3381**), no azimute de **213°05'46"** com uma distância de **7,05 m** de frente até o vértice **2** de coordenada (EX: **532.225,8548** NY: **8.613.008,4279**), confrontando com **Rua H**, daí deflete à direita no azimute de **312°36'54"** com uma distância de **1,00 m** do lado esquerdo até o vértice **3** de coordenada (EX: **532.225,1224** NY: **8.613.009,1017**), confrontando com **Rua H**, daí deflete à esquerda no azimute de **306°14'12"** com uma distância de **36,85 m** do lado esquerdo até o vértice **4** de coordenada (EX: **532.195,4027** NY: **8.613.030,8825**), confrontando com **Lote 11**, daí deflete à direita no azimute de **38°35'00"** com uma distância de **8,57 m** ao fundo até o vértice **5** de coordenada (EX: **532.200,7490** NY: **8.613.037,5837**), confrontando com **Área Remanescente**, daí deflete à direita no azimute de **128°45'18"** com uma distância de **37,13 m** do lado direito até o vértice **1** de coordenada (EX: **532.229,7071** NY: **8.613.014,3381**), confrontando com **Lote 13**.

Descrição Perimétrica

Pontos	Coordenadas X	Coordenadas Y	Azimute	Distância
001 002	532.225,8548	8.613.008,4279	213°05'46"	7,055 m
002 003	532.225,1224	8.613.009,1017	312°36'54"	0,995 m
003 004	532.195,4027	8.613.030,8825	306°14'12"	36,847 m
004 005	532.200,7490	8.613.037,5837	38°35'00"	8,573 m
005 001	532.229,7071	8.613.014,3381	128°45'18"	37,134 m

Santo Amaro - Ba, Segunda-feira, 22 de Janeiro de 2024.


Fabio de Mello Lopes
Engenheiro Agrimensor

Prefeitura Municipal de Santo Amaro

Memorial Descritivo

Quadra 72	Lote 13	Área Total: 303,93 metros ²	Perímetro: 89,98 metros
Beneficiário: Município de Santo Amaro			Município: Santo Amaro BA

O Lote de terreno sob nº 13, localizado no Bairro Candolândia, na quadra formada pela **Rua H**, localizado na esquina da Rua H, de formato irregular, abrangendo uma área de **303,93** (trezentos e três metros quadrados e noventa e três decímetros quadrados) e um perímetro de **89,98 m**.

Para quem da Rua H olha para o lote 13 inicia-se a descrição no vértice **1** na coordenada (EX: **532.233,6605** NY: **8.613.019,9564**), no azimute de **215°08'01"** com uma distância de **6,87 m** de frente até o vértice **2** de coordenada (EX: **532.229,7071** NY: **8.613.014,3381**), confrontando com **Rua H**, daí deflete à direita no azimute de **308°45'18"** com uma distância de **37,13 m** do lado esquerdo até o vértice **3** de coordenada (EX: **532.200,7490** NY: **8.613.037,5837**), confrontando com **Lote 12**, daí deflete à direita no azimute de **42°10'02"** com uma distância de **9,75 m** ao fundo até o vértice **4** de coordenada (EX: **532.207,2950** NY: **8.613.044,8113**), confrontando com **Área Remanescente**, daí deflete à direita no azimute de **133°18'39"** com uma distância de **24,51 m** do lado direito até o vértice **5** de coordenada (EX: **532.225,1291** NY: **8.613.027,9990**), confrontando com **Área Remanescente**, daí deflete à direita no azimute de **133°18'39"** com uma distância de **11,72 m** do lado direito até o vértice **1** de coordenada (EX: **532.233,6605** NY: **8.613.019,9564**), confrontando com **Lote 14**.

Descrição Perimétrica

Pontos	Coordenadas X	Coordenadas Y	Azimute	Distância
001 002	532.229,7071	8.613.014,3381	215°08'01"	6,870 m
002 003	532.200,7490	8.613.037,5837	308°45'18"	37,134 m
003 004	532.207,2950	8.613.044,8113	42°10'02"	9,751 m
004 005	532.225,1291	8.613.027,9990	133°18'39"	24,509 m
005 001	532.233,6605	8.613.019,9564	133°18'39"	11,725 m

Santo Amaro - Ba, Segunda-feira, 22 de Janeiro de 2024.


Fabio de Mello Lopes
Engenheiro Agrimensor

Prefeitura Municipal de Santo Amaro

Memorial Descritivo

Quadra 72	Lote 14	Área Total: 65,70 metros ²	Perímetro: 34,74 metros
Beneficiário: Município de Santo Amaro			Município: Santo Amaro BA

O Lote de terreno sob nº 14, localizado no Bairro Candelândia, na quadra formada pela **Rua H**, distante 0,00 m da esquina da Rua H, de formato irregular, abrangendo uma área de **65,70** (sessenta e cinco metros quadrados e setenta décimos quadrados) e um perímetro de **34,74 m**.

Para quem da Rua H olha para o lote 14 inicia-se a descrição no vértice **1** na coordenada (EX: **532.237,4368** NY: **8.613.023,8357**), no azimute de **224°13'44"** com uma distância de **5,41 m** de frente até o vértice **2** de coordenada (EX: **532.233,6605** NY: **8.613.019,9564**), confrontando com **Rua H**, daí deflete à direita no azimute de **313°18'39"** com uma distância de **11,72 m** do lado esquerdo até o vértice **3** de coordenada (EX: **532.225,1291** NY: **8.613.027,9990**), confrontando com **Lote 13**, daí deflete à direita no azimute de **42°30'50"** com uma distância de **5,72 m** ao fundo até o vértice **4** de coordenada (EX: **532.228,9916** NY: **8.613.032,2122**), confrontando com **Área Remanescente**, daí deflete à direita no azimute de **134°45'58"** com uma distância de **11,89 m** do lado direito até o vértice **1** de coordenada (EX: **532.237,4368** NY: **8.613.023,8357**), confrontando com **Lote 15**.

Descrição Perimétrica

Pontos	Coordenadas X	Coordenadas Y	Azimute	Distância
001 002	532.233,6605	8.613.019,9564	224°13'44"	5,414 m
002 003	532.225,1291	8.613.027,9990	313°18'39"	11,725 m
003 004	532.228,9916	8.613.032,2122	42°30'50"	5,716 m
004 001	532.237,4368	8.613.023,8357	134°45'58"	11,895 m

Santo Amaro - Ba, Segunda-feira, 22 de Janeiro de 2024.



Fábio de Mello Lopes

Engenheiro Agrimensor

CREA:72566/D BA

ART: BA20230479011

Prefeitura Municipal de Santo Amaro

Memorial Descritivo

Quadra 72	Lote 15	Área Total: 63,61 metros ²	Perímetro: 34,57 metros
Beneficiário: Município de Santo Amaro			Município: Santo Amaro BA

O Lote de terreno sob nº 15, localizado no Bairro Candolândia, na quadra formada pela **Rua H**, distante 0,62 m da esquina da Rua H, de formato irregular, abrangendo uma área de **63,61** (sessenta e três metros quadrados e sessenta e um decímetros quadrados) e um perímetro de **34,57 m**.

Para quem da Rua H olha para o lote 15 inicia-se a descrição no vértice **1** na coordenada (EX: **532.241,1616** NY: **8.613.027,8437**), no azimute de **222°54'09"** com uma distância de **5,47 m** de frente até o vértice **2** de coordenada (EX: **532.237,4368** NY: **8.613.023,8357**), confrontando com **Rua H**, daí deflete à direita no azimute de **314°45'58"** com uma distância de **11,89 m** do lado esquerdo até o vértice **3** de coordenada (EX: **532.228,9916** NY: **8.613.032,2122**), confrontando com **Lote 14**, daí deflete à direita no azimute de **41°09'32"** com uma distância de **5,16 m** ao fundo até o vértice **4** de coordenada (EX: **532.232,3903** NY: **8.613.036,1001**), confrontando com **Área Remanescente**, daí deflete à direita no azimute de **133°16'04"** com uma distância de **12,05 m** do lado direito até o vértice **1** de coordenada (EX: **532.241,1616** NY: **8.613.027,8437**), confrontando com **Lote 16**.

Descrição Perimétrica

Pontos	Coordenadas X	Coordenadas Y	Azimute	Distância
001 002	532.237,4368	8.613.023,8357	222°54'09"	5,472 m
002 003	532.228,9916	8.613.032,2122	314°45'58"	11,895 m
003 004	532.232,3903	8.613.036,1001	41°09'32"	5,164 m
004 001	532.241,1616	8.613.027,8437	133°16'04"	12,046 m

Santo Amaro - Ba, Segunda-feira, 22 de Janeiro de 2024.



Fábio de Mello Lopes

Engenheiro Agrimensor

CREA:72566/D BA

ART: BA20230479011

Prefeitura Municipal de Santo Amaro

Memorial Descritivo

Quadra 72	Lote 16	Área Total: 262,02 metros ²	Perímetro: 89,67 metros
Beneficiário: Município de Santo Amaro			Município: Santo Amaro BA

O Lote de terreno sob nº 16, localizado no Bairro Candelândia, na quadra formada pela **Rua H**, localizado na esquina da Rua H, de formato irregular, abrangendo uma área de **262,02** (duzentos e sessenta e dois metros quadrados e dois decímetros quadrados) e um perímetro de **89,67 m**.

Para quem da Rua H olha para o lote 16 inicia-se a descrição no vértice **1** na coordenada (EX: **532.245,9507** NY: **8.613.032,2594**), no azimute de **221°53'01"** com uma distância de **6,53 m** de frente até o vértice **2** de coordenada (EX: **532.241,5908** NY: **8.613.027,3974**), confrontando com **Rua H**, daí deflete à direita no azimute de **316°07'24"** com uma distância de **0,62 m** do lado esquerdo até o vértice **3** de coordenada (EX: **532.241,1616** NY: **8.613.027,8437**), confrontando com **Rua H**, daí deflete à esquerda no azimute de **313°16'04"** com uma distância de **12,05 m** do lado esquerdo até o vértice **4** de coordenada (EX: **532.232,3903** NY: **8.613.036,1001**), confrontando com **Lote 15**, daí deflete à esquerda no azimute de **313°10'50"** com uma distância de **25,52 m** do lado esquerdo até o vértice **5** de coordenada (EX: **532.213,7834** NY: **8.613.053,5612**), confrontando com **Área Remanescente**, daí deflete à direita no azimute de **46°42'05"** com uma distância de **7,36 m** ao fundo até o vértice **6** de coordenada (EX: **532.219,1389** NY: **8.613.058,6077**), confrontando com **Área Remanescente**, daí deflete à direita no azimute de **134°30'02"** com uma distância de **37,59 m** do lado direito até o vértice **1** de coordenada (EX: **532.245,9507** NY: **8.613.032,2594**), confrontando com **Lote 17**.

Descrição Perimétrica

Pontos	Coordenadas X	Coordenadas Y	Azimute	Distância
001 002	532.241,5908	8.613.027,3974	221°53'01"	6,531 m
002 003	532.241,1616	8.613.027,8437	316°07'24"	0,619 m
003 004	532.232,3903	8.613.036,1001	313°16'04"	12,046 m
004 005	532.213,7834	8.613.053,5612	313°10'50"	25,517 m
005 006	532.219,1389	8.613.058,6077	46°42'05"	7,359 m
006 001	532.245,9507	8.613.032,2594	134°30'02"	37,591 m

Santo Amaro - Ba, Segunda-feira, 22 de Janeiro de 2024.


Fábio de Mello Lopes

Engenheiro Agrimensor

CREA:72566/D BA

ART: BA20230479011

Prefeitura Municipal de Santo Amaro

Memorial Descritivo

Quadra 72	Lote 17	Área Total: 201,43 metros ²	Perímetro: 85,50 metros
Beneficiário: Município de Santo Amaro			Município: Santo Amaro BA

O Lote de terreno sob nº 17, localizado no Bairro Candelândia, na quadra formada pela **Rua H**, distante 6,53 m da esquina da Rua H, de formato irregular, abrangendo uma área de **201,43** (duzentos e um metros quadrados e quarenta e três decímetros quadrados) e um perímetro de **85,50 m**.

Para quem da Rua H olha para o lote 17 inicia-se a descrição no vértice **1** na coordenada (EX: **532.249,3322** NY: **8.613.036,0271**), no azimute de **221°54'29"** com uma distância de **5,06 m** de frente até o vértice **2** de coordenada (EX: **532.245,9507** NY: **8.613.032,2594**), confrontando com **Rua H**, daí deflete à direita no azimute de **314°30'02"** com uma distância de **37,59 m** do lado esquerdo até o vértice **3** de coordenada (EX: **532.219,1389** NY: **8.613.058,6077**), confrontando com **Lote 16**, daí deflete à direita no azimute de **46°56'30"** com uma distância de **5,73 m** ao fundo até o vértice **4** de coordenada (EX: **532.223,3272** NY: **8.613.062,5213**), confrontando com **Área Remanescente**, daí deflete à direita no azimute de **135°32'02"** com uma distância de **37,12 m** do lado direito até o vértice **1** de coordenada (EX: **532.249,3322** NY: **8.613.036,0271**), confrontando com **Lote 18**.

Descrição Perimétrica

Pontos	Coordenadas X	Coordenadas Y	Azimute	Distância
001 002	532.245,9507	8.613.032,2594	221°54'29"	5,063 m
002 003	532.219,1389	8.613.058,6077	314°30'02"	37,591 m
003 004	532.223,3272	8.613.062,5213	46°56'30"	5,732 m
004 001	532.249,3322	8.613.036,0271	135°32'02"	37,124 m

Santo Amaro - Ba, Segunda-feira, 22 de Janeiro de 2024.



Fábio de Mello Lopes

Engenheiro Agrimensor

CREA:72566/D BA

ART: BA20230479011

Prefeitura Municipal de Santo Amaro

Memorial Descritivo

Quadra 72	Lote 18	Área Total: 269,57 metros ²	Perímetro: 88,42 metros
Beneficiário: Município de Santo Amaro			Município: Santo Amaro BA

O Lote de terreno sob nº 18, localizado no Bairro Candelândia, na quadra formada pela **Rua H**, localizado na esquina da Rua H, de formato irregular, abrangendo uma área de **269,57** (duzentos e sessenta e nove metros quadrados e cinquenta e sete décimos quadrados) e um perímetro de **88,42 m**.

Para quem da Rua H olha para o lote 18 inicia-se a descrição no vértice **1** na coordenada (EX: **532.254,5332** NY: **8.613.041,2453**), no azimute de **224°54'20"** com uma distância de **7,37 m** de frente até o vértice **2** de coordenada (EX: **532.249,3322** NY: **8.613.036,0271**), confrontando com **Rua H**, daí deflete à direita no azimute de **315°32'02"** com uma distância de **37,12 m** do lado esquerdo até o vértice **3** de coordenada (EX: **532.223,3272** NY: **8.613.062,5213**), confrontando com **Lote 17**, daí deflete à direita no azimute de **48°24'21"** com uma distância de **7,25 m** ao fundo até o vértice **4** de coordenada (EX: **532.228,7513** NY: **8.613.067,3361**), confrontando com **Área Remanescente**, daí deflete à direita no azimute de **135°20'29"** com uma distância de **21,47 m** do lado direito até o vértice **5** de coordenada (EX: **532.243,8428** NY: **8.613.052,0637**), confrontando com **Área Remanescente**, daí deflete à esquerda no azimute de **135°20'28"** com uma distância de **15,21 m** do lado direito até o vértice **1** de coordenada (EX: **532.254,5332** NY: **8.613.041,2453**), confrontando com **Lote 19**.

Descrição Perimétrica

Pontos	Coordenadas X	Coordenadas Y	Azimute	Distância
001 002	532.249,3322	8.613.036,0271	224°54'20"	7,367 m
002 003	532.223,3272	8.613.062,5213	315°32'02"	37,124 m
003 004	532.228,7513	8.613.067,3361	48°24'21"	7,253 m
004 005	532.243,8428	8.613.052,0637	135°20'29"	21,471 m
005 001	532.254,5332	8.613.041,2453	135°20'28"	15,209 m

Santo Amaro - Ba, Segunda-feira, 22 de Janeiro de 2024.

Fabio de Mello Lopes

Engenheiro Agrimensor

CREA:72566/D BA

ART: BA20230479011

Prefeitura Municipal de Santo Amaro

Memorial Descritivo

Quadra 72	Lote 19	Área Total: 99,28 metros ²	Perímetro: 44,59 metros
Beneficiário: Município de Santo Amaro			Município: Santo Amaro BA

O Lote de terreno sob nº 19, localizado no Bairro Candelândia, na quadra formada pela **Rua H**, localizado na esquina da Rua H, de formato irregular, abrangendo uma área de **99,28** (noventa e nove metros quadrados e vinte e oito décimos quadrados) e um perímetro de **44,59 m**.

Para quem da Rua H olha para o lote 19 inicia-se a descrição no vértice **1** na coordenada (EX: **532.259,4767** NY: **8.613.044,7126**), no azimute de **224°53'00"** com uma distância de **5,96 m** de frente até o vértice **2** de coordenada (EX: **532.255,2713** NY: **8.613.040,4900**), confrontando com **Rua H**, daí deflete à direita no azimute de **315°39'31"** com uma distância de **1,06 m** do lado esquerdo até o vértice **3** de coordenada (EX: **532.254,5332** NY: **8.613.041,2453**), confrontando com **Rua H**, daí deflete à esquerda no azimute de **315°20'28"** com uma distância de **15,21 m** do lado esquerdo até o vértice **4** de coordenada (EX: **532.243,8428** NY: **8.613.052,0637**), confrontando com **Lote 18**, daí deflete à direita no azimute de **47°24'45"** com uma distância de **6,36 m** ao fundo até o vértice **5** de coordenada (EX: **532.248,5254** NY: **8.613.056,3677**), confrontando com **Área Remanescente**, daí deflete à direita no azimute de **136°46'59"** com uma distância de **15,38 m** do lado direito até o vértice **6** de coordenada (EX: **532.259,0555** NY: **8.613.045,1609**), confrontando com **Lote 20**, daí deflete à direita no azimute de **136°47'05"** com uma distância de **0,62 m** do lado direito até o vértice **1** de coordenada (EX: **532.259,4767** NY: **8.613.044,7126**), confrontando com **Rua H**.

Descrição Perimétrica

Pontos	Coordenadas X	Coordenadas Y	Azimute	Distância
001 002	532.255,2713	8.613.040,4900	224°53'00"	5,960 m
002 003	532.254,5332	8.613.041,2453	315°39'31"	1,056 m
003 004	532.243,8428	8.613.052,0637	315°20'28"	15,209 m
004 005	532.248,5254	8.613.056,3677	47°24'45"	6,360 m
005 001	532.259,0555	8.613.045,1609	136°46'59"	15,378 m

Santo Amaro - Ba, Segunda-feira, 22 de Janeiro de 2024.


Fabio de Mello Lopes

Prefeitura Municipal de Santo Amaro

Memorial Descritivo

Quadra 72	Lote 20	Área Total: 179,17 metros ²	Perímetro: 84,48 metros
Beneficiário: Município de Santo Amaro			Município: Santo Amaro BA

O Lote de terreno sob nº 20, localizado no Bairro Candolândia, na quadra formada pela **Rua H**, localizado na esquina da Rua H, de formato irregular, abrangendo uma área de **179,17** (cento e setenta e nove metros quadrados e dezessete décimos quadrados) e um perímetro de **84,48 m**.

Para quem da Rua H olha para o lote 20 inicia-se a descrição no vértice **1** na coordenada (EX: **532.262,3776** NY: **8.613.048,4632**), no azimute de **225°10'16"** com uma distância de **4,68 m** de frente até o vértice **2** de coordenada (EX: **532.259,0555** NY: **8.613.045,1609**), confrontando com **Rua H**, daí deflete à direita no azimute de **316°46'59"** com uma distância de **15,38 m** do lado esquerdo até o vértice **3** de coordenada (EX: **532.248,5254** NY: **8.613.056,3677**), confrontando com **Lote 19**, daí deflete à direita no azimute de **316°51'17"** com uma distância de **21,56 m** do lado esquerdo até o vértice **4** de coordenada (EX: **532.233,7807** NY: **8.613.072,0994**), confrontando com **Área Remanescente**, daí deflete à direita no azimute de **44°49'12"** com uma distância de **5,80 m** ao fundo até o vértice **5** de coordenada (EX: **532.237,8659** NY: **8.613.076,2104**), confrontando com **Área Remanescente**, daí deflete à direita no azimute de **140°41'04"** com uma distância de **21,08 m** do lado direito até o vértice **6** de coordenada (EX: **532.251,2203** NY: **8.613.059,9037**), confrontando com **Área Remanescente**, daí deflete à esquerda no azimute de **135°43'05"** com uma distância de **15,98 m** do lado direito até o vértice **1** de coordenada (EX: **532.262,3776** NY: **8.613.048,4632**), confrontando com **Área Remanescente**.

Descrição Perimétrica

Pontos	Coordenadas X	Coordenadas Y	Azimute	Distância	
001	002	532.259,0555	8.613.045,1609	225°10'16"	4,684 m
002	003	532.248,5254	8.613.056,3677	316°46'59"	15,378 m
003	004	532.233,7807	8.613.072,0994	316°51'17"	21,561 m
004	005	532.237,8659	8.613.076,2104	44°49'12"	5,796 m
005	006	532.251,2203	8.613.059,9037	140°41'04"	21,077 m
006	001	532.262,3776	8.613.048,4632	135°43'05"	15,980 m

Santo Amaro - Ba, Segunda-feira, 22 de Janeiro de 2024.

Prefeitura Municipal de Santo Amaro

Memorial Descritivo Fabio de Mello Lopes

Prefeitura Municipal de Santo Amaro

Memorial Descritivo

Quadra 72	Lote 21	Área Total: 110,37 metros ²	Perímetro: 42,24 metros
Beneficiário: Município de Santo Amaro			Município: Santo Amaro BA

O Lote de terreno sob nº 21, localizado no Bairro Candolândia, na quadra formada pela **Rua H**, de formato irregular, abrangendo uma área de **110,37** (cento e dez metros quadrados e trinta e sete decímetros quadrados) e um perímetro de **42,24 m**.

Para quem da Rua H olha para o lote 21 inicia-se a descrição no vértice **1** na coordenada (EX: **532.297,1539** NY: **8.613.085,2306**), no azimute de **218°43'33"** com uma distância de **9,33 m** de frente até o vértice **2** de coordenada (EX: **532.291,3178** NY: **8.613.077,9527**), confrontando com **Área Remanescente**, daí deflete à direita no azimute de **308°36'28"** com uma distância de **11,77 m** do lado esquerdo até o vértice **3** de coordenada (EX: **532.282,1174** NY: **8.613.085,2993**), confrontando com **Área Remanescente**, daí deflete à direita no azimute de **40°22'48"** com uma distância de **9,64 m** ao fundo até o vértice **4** de coordenada (EX: **532.288,3654** NY: **8.613.092,6459**), confrontando com **Área Remanescente**, daí deflete à direita no azimute de **130°09'22"** com uma distância de **11,50 m** do lado direito até o vértice **1** de coordenada (EX: **532.297,1539** NY: **8.613.085,2306**), confrontando com **Área Remanescente**.

Descrição Perimétrica

Pontos	Coordenadas X	Coordenadas Y	Azimute	Distância
001 002	532.291,3178	8.613.077,9527	218°43'33"	9,329 m
002 003	532.282,1174	8.613.085,2993	308°36'28"	11,774 m
003 004	532.288,3654	8.613.092,6459	40°22'48"	9,644 m
004 001	532.297,1539	8.613.085,2306	130°09'22"	11,499 m

Santo Amaro - Ba, Segunda-feira, 22 de Janeiro de 2024.



Fábio de Mello Lopes

Engenheiro Agrimensor

CREA:72566/D BA

ART: BA20230479011

Prefeitura Municipal de Santo Amaro

Memorial Descritivo

Quadra 72	Lote 22	Área Total: 102,09 metros ²	Perímetro: 44,15 metros
Beneficiário: Município de Santo Amaro			Município: Santo Amaro BA

O Lote de terreno sob nº 22, localizado no Bairro Candelândia, na quadra formada pela **Rua H**, localizado na esquina da Rua H, de formato irregular, abrangendo uma área de **102,09** (cento e dois metros quadrados e nove decímetros quadrados) e um perímetro de **44,15 m**.

Para quem da Rua H olha para o lote 22 inicia-se a descrição no vértice **1** na coordenada (EX: **532.321,8630** NY: **8.613.131,1471**), no azimute de **201°11'23"** com uma distância de **6,72 m** de frente até o vértice **2** de coordenada (EX: **532.319,4341** NY: **8.613.124,8818**), confrontando com **Rua H**, daí deflete à direita no azimute de **284°11'33"** com uma distância de **15,26 m** do lado esquerdo até o vértice **3** de coordenada (EX: **532.304,6379** NY: **8.613.128,6238**), confrontando com **Área Remanescente**, daí deflete à direita no azimute de **18°31'46"** com uma distância de **6,59 m** ao fundo até o vértice **4** de coordenada (EX: **532.306,7320** NY: **8.613.134,8719**), confrontando com **Área Remanescente**, daí deflete à direita no azimute de **103°47'10"** com uma distância de **3,84 m** do lado direito até o vértice **5** de coordenada (EX: **532.310,4604** NY: **8.613.133,9570**), confrontando com **Área Remanescente**, daí deflete à direita no azimute de **103°50'37"** com uma distância de **11,74 m** do lado direito até o vértice **1** de coordenada (EX: **532.321,8630** NY: **8.613.131,1471**), confrontando com **Lote 23**.

Descrição Perimétrica

Pontos	Coordenadas X	Coordenadas Y	Azimute	Distância
001 002	532.319,4341	8.613.124,8818	201°11'23"	6,720 m
002 003	532.304,6379	8.613.128,6238	284°11'33"	15,262 m
003 004	532.306,7320	8.613.134,8719	18°31'46"	6,590 m
004 005	532.310,4604	8.613.133,9570	103°47'10"	3,839 m
005 001	532.321,8630	8.613.131,1471	103°50'37"	11,744 m

Santo Amaro - Ba, Segunda-feira, 22 de Janeiro de 2024.


Fabio de Mello Lopes

Engenheiro Agrimensor
CREA: 72566/D BA
ART: BA20230479011

Prefeitura Municipal de Santo Amaro

Memorial Descritivo

Quadra 72	Lote 23	Área Total: 82,43 metros ²	Perímetro: 37,62 metros
Beneficiário: Município de Santo Amaro			Município: Santo Amaro BA

O Lote de terreno sob nº 23, localizado no Bairro Candelândia, na quadra formada pela **Rua H**, localizado na esquina da Rua H, de formato irregular, abrangendo uma área de **82,43** (oitenta e dois metros quadrados e quarenta e três decímetros quadrados) e um perímetro de **37,62 m**.

Para quem da Rua H olha para o lote 23 inicia-se a descrição no vértice **1** na coordenada (EX: **532.324,0773** NY: **8.613.137,5925**), no azimute de **198°57'35"** com uma distância de **6,82 m** de frente até o vértice **2** de coordenada (EX: **532.321,8630** NY: **8.613.131,1471**), confrontando com **Rua H**, daí deflete à direita no azimute de **283°50'37"** com uma distância de **11,74 m** do lado esquerdo até o vértice **3** de coordenada (EX: **532.310,4604** NY: **8.613.133,9570**), confrontando com **Lote 22**, daí deflete à direita no azimute de **17°18'21"** com uma distância de **7,14 m** ao fundo até o vértice **4** de coordenada (EX: **532.312,5853** NY: **8.613.140,7766**), confrontando com **Área Remanescente**, daí deflete à direita no azimute de **105°29'12"** com uma distância de **11,92 m** do lado direito até o vértice **1** de coordenada (EX: **532.324,0773** NY: **8.613.137,5925**), confrontando com **Área Remanescente**.

Descrição Perimétrica

Pontos	Coordenadas X	Coordenadas Y	Azimute	Distância
001 002	532.321,8630	8.613.131,1471	198°57'35"	6,815 m
002 003	532.310,4604	8.613.133,9570	283°50'37"	11,744 m
003 004	532.312,5853	8.613.140,7766	17°18'21"	7,143 m
004 001	532.324,0773	8.613.137,5925	105°29'12"	11,925 m

Santo Amaro - Ba, Segunda-feira, 22 de Janeiro de 2024.



Fábio de Mello Lopes

Engenheiro Agrimensor

CREA:72566/D BA

ART: BA20230479011

Prefeitura Municipal de Santo Amaro

Memorial Descritivo

Quadra 72	Lote 24	Área Total: 98,49 metros ²	Perímetro: 45,05 metros
Beneficiário: Município de Santo Amaro			Município: Santo Amaro BA

O Lote de terreno sob nº 24, localizado no Bairro Candolândia, na quadra formada pela **Rua H**, de formato irregular, abrangendo uma área de **98,49** (noventa e oito metros quadrados e quarenta e nove décimos quadrados) e um perímetro de **45,05 m**.

Para quem da Rua H olha para o lote 24 inicia-se a descrição no vértice **1** na coordenada (EX: **532.328,1282** NY: **8.613.148,6811**), no azimute de **200°47'39"** com uma distância de **5,80 m** de frente até o vértice **2** de coordenada (EX: **532.326,0684** NY: **8.613.143,2570**), confrontando com **Rua H**, daí deflete à direita no azimute de **290°05'04"** com uma distância de **16,60 m** do lado esquerdo até o vértice **3** de coordenada (EX: **532.310,4826** NY: **8.613.148,9558**), confrontando com **Área Remanescente**, daí deflete à direita no azimute de **20°56'41"** com uma distância de **6,07 m** ao fundo até o vértice **4** de coordenada (EX: **532.312,6539** NY: **8.613.154,6288**), confrontando com **Área Remanescente**, daí deflete à direita no azimute de **111°01'29"** com uma distância de **5,28 m** do lado direito até o vértice **5** de coordenada (EX: **532.317,5842** NY: **8.613.152,7338**), confrontando com **Área Remanescente**, daí deflete à esquerda no azimute de **111°01'29"** com uma distância de **11,30 m** do lado direito até o vértice **1** de coordenada (EX: **532.328,1282** NY: **8.613.148,6811**), confrontando com **Lote 25**.

Descrição Perimétrica

Pontos	Coordenadas X	Coordenadas Y	Azimute	Distância
001 002	532.326,0684	8.613.143,2570	200°47'39"	5,802 m
002 003	532.310,4826	8.613.148,9558	290°05'04"	16,595 m
003 004	532.312,6539	8.613.154,6288	20°56'41"	6,074 m
004 005	532.317,5842	8.613.152,7338	111°01'29"	5,282 m
005 001	532.328,1282	8.613.148,6811	111°01'29"	11,296 m

Santo Amaro - Ba, Segunda-feira, 22 de Janeiro de 2024.



Fabio de Mello Lopes

Engenheiro Agrimensor

CREA:72566/D BA

ART: BA20230479011

Prefeitura Municipal de Santo Amaro

Memorial Descritivo

Quadra 72	Lote 25	Área Total: 75,90 metros ²	Perímetro: 36,24 metros
Beneficiário: Município de Santo Amaro			Município: Santo Amaro BA

O Lote de terreno sob nº 25, localizado no Bairro Candelândia, na quadra formada pela **Rua H**, de formato irregular, abrangendo uma área de **75,90** (setenta e cinco metros quadrados e noventa décimos quadrados) e um perímetro de **36,24 m**.

Para quem da Rua H olha para o lote 25 inicia-se a descrição no vértice **1** na coordenada (EX: **532.330,7115** NY: **8.613.154,9378**), no azimute de **198°12'17"** com uma distância de **6,76 m** de frente até o vértice **2** de coordenada (EX: **532.328,6002** NY: **8.613.148,5180**), confrontando com **Rua H**, daí deflete à direita no azimute de **289°03'39"** com uma distância de **0,50 m** do lado esquerdo até o vértice **3** de coordenada (EX: **532.328,1282** NY: **8.613.148,6811**), confrontando com **Rua H**, daí deflete à direita no azimute de **291°01'29"** com uma distância de **11,30 m** do lado esquerdo até o vértice **4** de coordenada (EX: **532.317,5842** NY: **8.613.152,7338**), confrontando com **Lote 24**, daí deflete à direita no azimute de **22°34'31"** com uma distância de **6,38 m** ao fundo até o vértice **5** de coordenada (EX: **532.320,0349** NY: **8.613.158,6283**), confrontando com **Área Remanescente**, daí deflete à direita no azimute de **109°04'06"** com uma distância de **11,30 m** do lado direito até o vértice **1** de coordenada (EX: **532.330,7115** NY: **8.613.154,9378**), confrontando com **Área Remanescente**.

Descrição Perimétrica

Pontos	Coordenadas X	Coordenadas Y	Azimute	Distância
001 002	532.328,6002	8.613.148,5180	198°12'17"	6,758 m
002 003	532.328,1282	8.613.148,6811	289°03'39"	0,499 m
003 004	532.317,5842	8.613.152,7338	291°01'29"	11,296 m
004 005	532.320,0349	8.613.158,6283	22°34'31"	6,384 m
005 001	532.330,7115	8.613.154,9378	109°04'06"	11,296 m

Santo Amaro - Ba, Segunda-feira, 22 de Janeiro de 2024.


Fabio de Mello Lopes
Engenheiro Agrimensor

Prefeitura Municipal de Santo Amaro

Memorial Descritivo



Quadra 72	Lote 26	Área Total: 98,18 metros ²	Perímetro: 45,07 metros
Beneficiário: Município de Santo Amaro			Município: Santo Amaro BA

O Lote de terreno sob nº 26, localizado no Bairro Candolândia, na quadra formada pela **Rua H**, localizado na esquina da Rua H, de formato irregular, abrangendo uma área de **98,16** (noventa e oito metros quadrados e dezesseis decímetros quadrados) e um perímetro de **45,07 m**.

Para quem da Rua H olha para o lote 26 inicia-se a descrição no vértice **1** na coordenada (EX: **532.343,5338** NY: **8.613.191,3104**), no azimute de **198°06'14"** com uma distância de **5,63 m** de frente até o vértice **2** de coordenada (EX: **532.341,7830** NY: **8.613.185,9550**), confrontando com **Rua H**, daí deflete à direita no azimute de **279°15'55"** com uma distância de **16,42 m** do lado esquerdo até o vértice **3** de coordenada (EX: **532.325,5792** NY: **8.613.188,5984**), confrontando com **Área Remanescente**, daí deflete à direita no azimute de **14°15'52"** com uma distância de **6,27 m** ao fundo até o vértice **4** de coordenada (EX: **532.327,1240** NY: **8.613.194,6748**), confrontando com **Área Remanescente**, daí deflete à direita no azimute de **101°35'11"** com uma distância de **4,57 m** do lado direito até o vértice **5** de coordenada (EX: **532.331,6020** NY: **8.613.193,7567**), confrontando com **Área Remanescente**, daí deflete à esquerda no azimute de **101°35'11"** com uma distância de **12,18 m** do lado direito até o vértice **1** de coordenada (EX: **532.343,5338** NY: **8.613.191,3104**), confrontando com **Lote 27**.

Descrição Perimétrica

Pontos	Coordenadas X	Coordenadas Y	Azimute	Distância
001 002	532.341,7830	8.613.185,9550	198°06'14"	5,634 m
002 003	532.325,5792	8.613.188,5984	279°15'55"	16,418 m
003 004	532.327,1240	8.613.194,6748	14°15'52"	6,270 m
004 005	532.331,6020	8.613.193,7567	101°35'11"	4,571 m
005 001	532.343,5338	8.613.191,3104	101°35'11"	12,180 m

Santo Amaro - Ba, Segunda-feira, 22 de Janeiro de 2024.

Fábio de Mello Lopes

Prefeitura Municipal de Santo Amaro

Memorial Descritivo

Engenheiro Agrimensor

Prefeitura Municipal de Santo Amaro

Memorial Descritivo

Quadra 72	Lote 27	Área Total: 73,72 metros ²	Perímetro: 37,02 metros
Beneficiário: Município de Santo Amaro			Município: Santo Amaro BA

O Lote de terreno sob nº 27, localizado no Bairro Candelândia, na quadra formada pela **Rua H**, localizado na esquina da Rua H, de formato irregular, abrangendo uma área de **73,72** (setenta e três metros quadrados e setenta e dois décimos quadrados) e um perímetro de **37,02 m**.

Para quem da Rua H olha para o lote 27 inicia-se a descrição no vértice **1** na coordenada (EX: **532.345,3533** NY: **8.613.197,1122**), no azimute de **191°35'47"** com uma distância de **6,06 m** de frente até o vértice **2** de coordenada (EX: **532.344,1346** NY: **8.613.191,1731**), confrontando com **Rua H**, daí deflete à direita no azimute de **282°52'28"** com uma distância de **0,62 m** do lado esquerdo até o vértice **3** de coordenada (EX: **532.343,5338** NY: **8.613.191,3104**), confrontando com **Rua H**, daí deflete à esquerda no azimute de **281°35'11"** com uma distância de **12,18 m** do lado esquerdo até o vértice **4** de coordenada (EX: **532.331,6020** NY: **8.613.193,7567**), confrontando com **Lote 26**, daí deflete à direita no azimute de **13°44'14"** com uma distância de **5,57 m** ao fundo até o vértice **5** de coordenada (EX: **532.332,9258** NY: **8.613.199,1720**), confrontando com **Área Remanescente**, daí deflete à direita no azimute de **99°24'40"** com uma distância de **5,66 m** do lado direito até o vértice **6** de coordenada (EX: **532.338,5145** NY: **8.613.198,2457**), confrontando com **Área Remanescente**, daí deflete à esquerda no azimute de **99°24'39"** com uma distância de **6,93 m** do lado direito até o vértice **1** de coordenada (EX: **532.345,3533** NY: **8.613.197,1122**), confrontando com **Lote 28**.

Descrição Perimétrica

Pontos	Coordenadas X	Coordenadas Y	Azimute	Distância
001 002	532.344,1346	8.613.191,1731	191°35'47"	6,063 m
002 003	532.343,5338	8.613.191,3104	282°52'28"	0,616 m
003 004	532.331,6020	8.613.193,7567	281°35'11"	12,180 m
004 005	532.332,9258	8.613.199,1720	13°44'14"	5,575 m
005 006	532.338,5145	8.613.198,2457	99°24'40"	5,665 m
006 001	532.345,3533	8.613.197,1122	99°24'39"	6,932 m

Santo Amaro - Ba, Segunda-feira, 22 de Janeiro de 2024.


Fábio de Mello Lopes

Engenheiro Agrimensor

CREA:72566/D BA

ART: BA20230479011

Prefeitura Municipal de Santo Amaro

Memorial Descritivo

Quadra 72	Lote 28	Área Total: 33,06 metros ²	Perímetro: 23,31 metros
Beneficiário: Município de Santo Amaro			Município: Santo Amaro BA

O Lote de terreno sob nº 28, localizado no Bairro Candolândia, na quadra formada pela **Rua H**, distante 0,00 m da esquina da Rua H, de formato irregular, abrangendo uma área de **33,06** (trinta e três metros quadrados e seis décimos quadrados) e um perímetro de **23,31 m**.

Para quem da Rua H olha para o lote 28 inicia-se a descrição no vértice **1** na coordenada (EX: **532.346,2974** NY: **8.613.201,8927**), no azimute de **191°10'17"** com uma distância de **4,87 m** de frente até o vértice **2** de coordenada (EX: **532.345,3533** NY: **8.613.197,1122**), confrontando com **Rua H**, daí deflete à direita no azimute de **279°24'39"** com uma distância de **6,93 m** do lado esquerdo até o vértice **3** de coordenada (EX: **532.338,5145** NY: **8.613.198,2457**), confrontando com **Lote 27**, daí deflete à direita no azimute de **15°32'10"** com uma distância de **4,96 m** ao fundo até o vértice **4** de coordenada (EX: **532.339,8433** NY: **8.613.203,0256**), confrontando com **Área Remanescente**, daí deflete à direita no azimute de **99°57'20"** com uma distância de **6,55 m** do lado direito até o vértice **1** de coordenada (EX: **532.346,2974** NY: **8.613.201,8927**), confrontando com **Lote 29**.

Descrição Perimétrica

Pontos	Coordenadas X	Coordenadas Y	Azimute	Distância
001 002	532.344,1346	8.613.191,1731	191°35'47"	6,063 m
002 003	532.343,5338	8.613.191,3104	282°52'28"	0,616 m
003 004	532.331,6020	8.613.193,7567	281°35'11"	12,180 m
004 001	532.332,9258	8.613.199,1720	13°44'14"	5,575 m

Santo Amaro - Ba, Segunda-feira, 22 de Janeiro de 2024.


Fábio de Mello Lopes

Engenheiro Agrimensor
CREA:72566/D BA
ART: BA20230479011

Prefeitura Municipal de Santo Amaro

Memorial Descritivo

Quadra 72	Lote 29	Área Total: 59,27 metros ²	Perímetro: 31,67 metros
Beneficiário: Município de Santo Amaro			Município: Santo Amaro BA

O Lote de terreno sob nº 29, localizado no Bairro Candolândia, na quadra formada pela **Rua H**, localizado na esquina da Rua H, de formato irregular, abrangendo uma área de **59,27** (cinquenta e nove metros quadrados e vinte e sete decímetros quadrados) e um perímetro de **31,67 m**.

Para quem da Rua H olha para o lote 29 inicia-se a descrição no vértice **1** na coordenada (EX: **532.346,9153** NY: **8.613.208,0292**), no azimute de **185°45'00"** com uma distância de **6,17 m** de frente até o vértice **2** de coordenada (EX: **532.346,2974** NY: **8.613.201,8927**), confrontando com **Rua H**, daí deflete à direita no azimute de **279°57'20"** com uma distância de **6,55 m** do lado esquerdo até o vértice **3** de coordenada (EX: **532.339,8433** NY: **8.613.203,0256**), confrontando com **Lote 28**, daí deflete à direita no azimute de **281°36'35"** com uma distância de **3,54 m** do lado esquerdo até o vértice **4** de coordenada (EX: **532.336,3760** NY: **8.613.203,7379**), confrontando com **Área Remanescente**, daí deflete à direita no azimute de **10°30'58"** com uma distância de **5,83 m** ao fundo até o vértice **5** de coordenada (EX: **532.337,4402** NY: **8.613.209,4710**), confrontando com **Área Remanescente**, daí deflete à direita no azimute de **98°39'09"** com uma distância de **9,58 m** do lado direito até o vértice **1** de coordenada (EX: **532.346,9153** NY: **8.613.208,0292**), confrontando com **Lote 30**.

Descrição Perimétrica

Pontos	Coordenadas X	Coordenadas Y	Azimute	Distância
001 002	532.346,2974	8.613.201,8927	185°45'00"	6,168 m
002 003	532.339,8433	8.613.203,0256	279°57'20"	6,553 m
003 004	532.336,3760	8.613.203,7379	281°36'35"	3,540 m
004 005	532.337,4402	8.613.209,4710	10°30'58"	5,831 m
005 001	532.346,9153	8.613.208,0292	98°39'09"	9,584 m

Santo Amaro - Ba, Segunda-feira, 22 de Janeiro de 2024.


Fabio de Mello Lopes

Engenheiro Agrimensor
CREA: 72566/D BA
ART: BA20230479011

Prefeitura Municipal de Santo Amaro

Memorial Descritivo

Quadra 72	Lote 30	Área Total: 67,78 metros ²	Perímetro: 36,57 metros
Beneficiário: Município de Santo Amaro			Município: Santo Amaro BA

O Lote de terreno sob nº 30, localizado no Bairro Candelândia, na quadra formada pela **Rua H**, localizado na esquina da Rua H, de formato irregular, abrangendo uma área de **67,78** (sessenta e sete metros quadrados e setenta e oito décimos quadrados) e um perímetro de **36,57 m**.

Para quem da Rua H olha para o lote 30 inicia-se a descrição no vértice **1** na coordenada (EX: **532.346,8466** NY: **8.613.214,0713**), no azimute de **179°20'56"** com uma distância de **6,04 m** de frente até o vértice **2** de coordenada (EX: **532.346,9153** NY: **8.613.208,0292**), confrontando com **Rua H**, daí deflete à direita no azimute de **278°39'09"** com uma distância de **9,58 m** do lado esquerdo até o vértice **3** de coordenada (EX: **532.337,4402** NY: **8.613.209,4710**), confrontando com **Lote 29**, daí deflete à esquerda no azimute de **277°58'12"** com uma distância de **3,47 m** do lado esquerdo até o vértice **4** de coordenada (EX: **532.334,0072** NY: **8.613.209,9517**), confrontando com **Área Remanescente**, daí deflete à direita no azimute de **4°38'08"** com uma distância de **2,55 m** ao fundo até o vértice **5** de coordenada (EX: **532.334,2132** NY: **8.613.212,4921**), confrontando com **Área Remanescente**, daí deflete à direita no azimute de **87°47'46"** com uma distância de **0,89 m** ao fundo até o vértice **6** de coordenada (EX: **532.335,1058** NY: **8.613.212,5264**), confrontando com **Área Remanescente**, daí deflete à esquerda no azimute de **1°41'05"** com uma distância de **2,34 m** ao fundo até o vértice **7** de coordenada (EX: **532.335,1744** NY: **8.613.214,8609**), confrontando com **Área Remanescente**, daí deflete à direita no azimute de **93°52'13"** com uma distância de **2,75 m** do lado direito até o vértice **8** de coordenada (EX: **532.337,9205** NY: **8.613.214,6751**), confrontando com **Área Remanescente**, daí deflete à esquerda no azimute de **93°52'12"** com uma distância de **8,95 m** do lado direito até o vértice **1** de coordenada (EX: **532.346,8466** NY: **8.613.214,0713**), confrontando com **Lote 31**.

Descrição Perimétrica

Pontos	Coordenadas X	Coordenadas Y	Azimute	Distância	
001	002	532.346,9153	8.613.208,0292	179°20'56"	6,042 m
002	003	532.337,4402	8.613.209,4710	278°39'09"	9,584 m
003	004	532.334,0072	8.613.209,9517	277°58'12"	3,467 m
004	005	532.334,2132	8.613.212,4921	4°38'08"	2,549 m
005	006	532.335,1058	8.613.212,5264	87°47'46"	0,893 m
006	007	532.335,1744	8.613.214,8609	1°41'05"	2,335 m
007	008	532.337,9205	8.613.214,6751	93°52'13"	2,752 m
008	001	532.346,8466	8.613.214,0713	93°52'12"	8,947 m

Santo Amaro - Ba, Segunda-feira, 22 de Janeiro de 2024.


Fábio de Mello Lopes

Engenheiro Agrimensor
CREA:72566/D BA
ART: BA20230479011

Prefeitura Municipal de Santo Amaro

Memorial Descritivo

Quadra 72	Lote 31	Área Total: 61,15 metros ²	Perímetro: 31,59 metros
Beneficiário: Município de Santo Amaro			Município: Santo Amaro BA

O Lote de terreno sob nº 31, localizado no Bairro Candolândia, na quadra formada pela **Rua H**, localizado na esquina da Rua H, de formato irregular, abrangendo uma área de **61,15** (sessenta e um metros quadrados e quinze décimos quadrados) e um perímetro de **31,59 m**.

Para quem da Rua H olha para o lote 31 inicia-se a descrição no vértice **1** na coordenada (EX: **532.346,1601** NY: **8.613.222,3019**), no azimute de **175°13'53"** com uma distância de **8,26 m** de frente até o vértice **2** de coordenada (EX: **532.346,8466** NY: **8.613.214,0713**), confrontando com **Rua H**, daí deflete à direita no azimute de **273°52'12"** com uma distância de **8,95 m** do lado esquerdo até o vértice **3** de coordenada (EX: **532.337,9205** NY: **8.613.214,6751**), confrontando com **Lote 30**, daí deflete à direita no azimute de **359°40'22"** com uma distância de **5,94 m** ao fundo até o vértice **4** de coordenada (EX: **532.337,8865** NY: **8.613.220,6197**), confrontando com **Área Remanescente**, daí deflete à direita no azimute de **78°30'24"** com uma distância de **1,10 m** do lado direito até o vértice **5** de coordenada (EX: **532.338,9627** NY: **8.613.220,8385**), confrontando com **Área Remanescente**, daí deflete à direita no azimute de **78°30'27"** com uma distância de **7,34 m** do lado direito até o vértice **1** de coordenada (EX: **532.346,1601** NY: **8.613.222,3019**), confrontando com **Lote 32**.

Descrição Perimétrica

Pontos	Coordenadas X	Coordenadas Y	Azimute	Distância
001 002	532.346,8466	8.613.214,0713	175°13'53"	8,259 m
002 003	532.337,9205	8.613.214,6751	273°52'12"	8,947 m
003 004	532.337,8865	8.613.220,6197	359°40'22"	5,945 m
004 005	532.338,9627	8.613.220,8385	78°30'24"	1,098 m
005 001	532.346,1601	8.613.222,3019	78°30'27"	7,345 m

Santo Amaro - Ba, Segunda-feira, 22 de Janeiro de 2024.

Fábio de Mello Lopes

Engenheiro Agrimensor

CREA:72566/D BA

ART: BA20230479011

Prefeitura Municipal de Santo Amaro

Memorial Descritivo

Quadra 72	Lote 32	Área Total: 47,57 metros ²	Perímetro: 27,70 metros
Beneficiário: Município de Santo Amaro			Município: Santo Amaro BA

O Lote de terreno sob nº 32 localizado no Bairro Candolândia, na quadra formada pela **Rua H**, distante 0,00 m da esquina da Rua H, de formato irregular, abrangendo uma área de **47,57** (quarenta e sete metros quadrados e cinquenta e sete decímetros quadrados) e um perímetro de **27,70 m**.

Para quem da Rua H olha para o lote 32 inicia-se a descrição no vértice **1** na coordenada (EX: **532.344,6323** NY: **8.613.228,6701**), no azimute de **166°30'36"** com uma distância de **6,55 m** de frente até o vértice **2** de coordenada (EX: **532.346,1601** NY: **8.613.222,3019**), confrontando com **Rua H**, daí deflete à direita no azimute de **258°30'27"** com uma distância de **7,34 m** do lado esquerdo até o vértice **3** de coordenada (EX: **532.338,9627** NY: **8.613.220,8385**), confrontando com **Lote 31**, daí deflete à direita no azimute de **343°29'50"** com uma distância de **6,15 m** ao fundo até o vértice **4** de coordenada (EX: **532.337,2171** NY: **8.613.226,7305**), confrontando com **Área Remanescente**, daí deflete à direita no azimute de **75°20'29"** com uma distância de **7,66 m** do lado direito até o vértice **1** de coordenada (EX: **532.344,6323** NY: **8.613.228,6701**), confrontando com **Lote 33**.

Descrição Perimétrica

Pontos	Coordenadas X	Coordenadas Y	Azimute	Distância
001 002	532.346,1601	8.613.222,3019	166°30'36"	6,549 m
002 003	532.338,9627	8.613.220,8385	258°30'27"	7,345 m
003 004	532.337,2171	8.613.226,7305	343°29'50"	6,145 m
004 001	532.344,6323	8.613.228,6701	75°20'29"	7,665 m

Santo Amaro - Ba, Segunda-feira, 22 de Janeiro de 2024.


Fábio de Mello Lopes

Engenheiro Agrimensor

CREA:72566/D BA

ART: BA20230479011

Prefeitura Municipal de Santo Amaro

Memorial Descritivo

Quadra 72	Lote 33	Área Total: 81,71 metros ²	Perímetro: 37,43 metros
Beneficiário: Município de Santo Amaro			Município: Santo Amaro BA

O Lote de terreno sob n° 33, localizado no Bairro Candelândia, na quadra formada pela **Rua H**, localizado na esquina da Rua H, de formato irregular, abrangendo uma área de **81,71** (oitenta e um metros quadrados e setenta e um decímetros quadrados) e um perímetro de **37,43 m**.

Para quem da Rua H olha para o lote 33 inicia-se a descrição no vértice **1** na coordenada (EX: **532.342,7269** NY: **8.613.235,4021**), no azimute de **164°11'45"** com uma distância de **7,00 m** de frente até o vértice **2** de coordenada (EX: **532.344,6323** NY: **8.613.228,6701**), confrontando com **Rua H**, daí deflete à direita no azimute de **255°20'29"** com uma distância de **7,66 m** do lado esquerdo até o vértice **3** de coordenada (EX: **532.337,2171** NY: **8.613.226,7305**), confrontando com **Lote 32**, daí deflete à esquerda no azimute de **255°02'01"** com uma distância de **4,10 m** do lado esquerdo até o vértice **4** de coordenada (EX: **532.333,2520** NY: **8.613.225,6705**), confrontando com **Área Remanescente**, daí deflete à direita no azimute de **344°17'47"** com uma distância de **6,91 m** ao fundo até o vértice **5** de coordenada (EX: **532.331,3811** NY: **8.613.232,3247**), confrontando com **Área Remanescente**, daí deflete à direita no azimute de **74°49'27"** com uma distância de **11,76 m** do lado direito até o vértice **1** de coordenada (EX: **532.342,7269** NY: **8.613.235,4021**), confrontando com **Lote 34**.

Descrição Perimétrica

Pontos	Coordenadas X	Coordenadas Y	Azimute	Distância
001 002	532.344,6323	8.613.228,6701	164°11'45"	6,996 m
002 003	532.337,2171	8.613.226,7305	255°20'29"	7,665 m
003 004	532.333,2520	8.613.225,6705	255°02'01"	4,104 m
004 005	532.331,3811	8.613.232,3247	344°17'47"	6,912 m
005 001	532.342,7269	8.613.235,4021	74°49'27"	11,756 m

Santo Amaro - Ba, Segunda-feira, 22 de Janeiro de 2024.


Fabio de Mello Lopes

Engenheiro Agrimensor
CREA:72566/D BA
ART: BA20230479011

Prefeitura Municipal de Santo Amaro

Memorial Descritivo

Quadra 72	Lote 34	Área Total: 86,57 metros ²	Perímetro: 38,54 metros
Beneficiário: Município de Santo Amaro			Município: Santo Amaro BA

O Lote de terreno sob nº 34, localizado no Bairro Candelândia, na quadra formada pela **Rua H**, localizado na esquina da Rua H, de formato irregular, abrangendo uma área de **86,57** (oitenta e seis metros quadrados e cinquenta e sete décimos quadrados) e um perímetro de **38,54 m**.

Para quem da Rua H olha para o lote 34 inicia-se a descrição no vértice **1** na coordenada (EX: **532.341,0620** NY: **8.613.242,1661**), no azimute de **166°10'21"** com uma distância de **6,97 m** de frente até o vértice **2** de coordenada (EX: **532.342,7269** NY: **8.613.235,4021**), confrontando com **Rua H**, daí deflete à direita no azimute de **254°49'27"** com uma distância de **11,76 m** do lado esquerdo até o vértice **3** de coordenada (EX: **532.331,3811** NY: **8.613.232,3247**), confrontando com **Lote 33**, daí deflete à esquerda no azimute de **254°49'24"** com uma distância de **0,34 m** do lado esquerdo até o vértice **4** de coordenada (EX: **532.331,0548** NY: **8.613.232,2362**), confrontando com **Área Remanescente**, daí deflete à direita no azimute de **345°35'18"** com uma distância de **7,31 m** ao fundo até o vértice **5** de coordenada (EX: **532.329,2353** NY: **8.613.239,3167**), confrontando com **Área Remanescente**, daí deflete à direita no azimute de **76°27'14"** com uma distância de **11,03 m** do lado direito até o vértice **6** de coordenada (EX: **532.339,9627** NY: **8.613.241,9012**), confrontando com **Lote 35**, daí deflete à direita no azimute de **76°27'15"** com uma distância de **1,13 m** do lado direito até o vértice **1** de coordenada (EX: **532.341,0620** NY: **8.613.242,1661**), confrontando com **Rua H**.

Descrição Perimétrica

Pontos	Coordenadas X	Coordenadas Y	Azimute	Distância
001 002	532.342,7269	8.613.235,4021	166°10'21"	6,966 m
002 003	532.331,3811	8.613.232,3247	254°49'27"	11,756 m
003 004	532.331,0548	8.613.232,2362	254°49'24"	0,338 m
004 005	532.329,2353	8.613.239,3167	345°35'18"	7,311 m
005 006	532.339,9627	8.613.241,9012	76°27'14"	11,034 m
006 001	532.341,0620	8.613.242,1661	76°27'15"	1,131 m

Santo Amaro - Ba, Segunda-feira, 22 de Janeiro de 2024.

Prefeitura Municipal de Santo Amaro

Memorial Descritivo Fabio de Mello Lopes

Prefeitura Municipal de Santo Amaro

Memorial Descritivo

Quadra 72	Lote 35	Área Total: 106,28 metros ²	Perímetro: 47,00 metros
Beneficiário: Município de Santo Amaro			Município: Santo Amaro BA

O Lote de terreno sob nº 35, localizado no Bairro Candelândia, na quadra formada pela **Rua H**, localizado na esquina da Rua H, de formato irregular, abrangendo uma área de **106,28** (cento e seis metros quadrados e vinte e oito décimos quadrados) e um perímetro de **47,00 m**.

Para quem da Rua H olha para o lote 35 inicia-se a descrição no vértice **1** na coordenada (EX: **532.338,2384** NY: **8.613.247,9808**), no azimute de **164°09'56"** com uma distância de **6,32 m** de frente até o vértice **2** de coordenada (EX: **532.339,9627** NY: **8.613.241,9012**), confrontando com **Rua H**, daí deflete à direita no azimute de **256°27'14"** com uma distância de **11,03 m** do lado esquerdo até o vértice **3** de coordenada (EX: **532.329,2353** NY: **8.613.239,3167**), confrontando com **Lote 34**, daí deflete à esquerda no azimute de **255°30'57"** com uma distância de **6,13 m** do lado esquerdo até o vértice **4** de coordenada (EX: **532.323,3048** NY: **8.613.237,7847**), confrontando com **Área Remanescente**, daí deflete à direita no azimute de **340°06'06"** com uma distância de **5,95 m** ao fundo até o vértice **5** de coordenada (EX: **532.321,2793** NY: **8.613.243,3805**), confrontando com **Área Remanescente**, daí deflete à direita no azimute de **74°27'34"** com uma distância de **9,59 m** do lado direito até o vértice **6** de coordenada (EX: **532.330,5227** NY: **8.613.245,9510**), confrontando com **Área Remanescente**, daí deflete à direita no azimute de **75°15'40"** com uma distância de **7,98 m** do lado direito até o vértice **1** de coordenada (EX: **532.338,2384** NY: **8.613.247,9808**), confrontando com **Área Remanescente**.

Descrição Perimétrica

Pontos	Coordenadas X	Coordenadas Y	Azimute	Distância
001 002	532.339,9627	8.613.241,9012	164°09'56"	6,319 m
002 003	532.329,2353	8.613.239,3167	256°27'14"	11,034 m
003 004	532.323,3048	8.613.237,7847	255°30'57"	6,125 m
004 005	532.321,2793	8.613.243,3805	340°06'06"	5,951 m
005 006	532.330,5227	8.613.245,9510	74°27'34"	9,594 m
006 001	532.338,2384	8.613.247,9808	75°15'40"	7,978 m

Santo Amaro - Ba, Segunda-feira, 22 de Janeiro de 2024.

Prefeitura Municipal de Santo Amaro

Memorial Descritivo Fabio de Mello Lopes

Prefeitura Municipal de Santo Amaro

Memorial Descritivo

Quadra 72	Lote 37	Área Total: 42,19 metros ²	Perímetro: 26,04 metros
Beneficiário: Município de Santo Amaro			Município: Santo Amaro BA

O Lote de terreno sob nº 37, localizado no Bairro Candelândia, na quadra formada pela **Rua H**, de formato irregular, abrangendo uma área de **42,19** (quarenta e dois metros quadrados e dezenove décimos quadrados) e um perímetro de **26,04 m**.

Para quem da Rua H olha para o lote 37 inicia-se a descrição no vértice **1** na coordenada (EX: **532.333,2110** NY: **8.613.267,3572**), no azimute de **162°08'24"** com uma distância de **6,18 m** de frente até o vértice **2** de coordenada (EX: **532.335,1058** NY: **8.613.261,4768**), confrontando com **Rua H**, daí deflete à direita no azimute de **253°29'25"** com uma distância de **6,91 m** do lado esquerdo até o vértice **3** de coordenada (EX: **532.328,4807** NY: **8.613.259,5131**), confrontando com **Lote 36**, daí deflete à direita no azimute de **341°40'40"** com uma distância de **5,99 m** ao fundo até o vértice **4** de coordenada (EX: **532.326,5962** NY: **8.613.265,2037**), confrontando com **Área Remanescente**, daí deflete à direita no azimute de **71°57'59"** com uma distância de **6,96 m** do lado direito até o vértice **1** de coordenada (EX: **532.333,2110** NY: **8.613.267,3572**), confrontando com **Lote 38**.

Descrição Perimétrica

Pontos	Coordenadas X	Coordenadas Y	Azimute	Distância
001 002	532.335,1058	8.613.261,4768	162°08'24"	6,178 m
002 003	532.328,4807	8.613.259,5131	253°29'25"	6,910 m
003 004	532.326,5962	8.613.265,2037	341°40'40"	5,994 m
004 001	532.333,2110	8.613.267,3572	71°57'59"	6,956 m

Santo Amaro - Ba, Segunda-feira, 22 de Janeiro de 2024.


Fábio de Mello Lopes

Engenheiro Agrimensor
CREA:72566/D BA
ART: BA20230479011

Prefeitura Municipal de Santo Amaro

Memorial Descritivo

Quadra 72	Lote 38	Área Total: 54,98 metros ²	Perímetro: 30,29 metros
Beneficiário: Município de Santo Amaro			Município: Santo Amaro BA

O Lote de terreno sob nº 38, localizado no Bairro Candolândia, na quadra formada pela **Rua H**, de formato irregular, abrangendo uma área de **54,98** (cinquenta e quatro metros quadrados e noventa e oito décimos quadrados) e um perímetro de **30,29 m**.

Para quem da Rua H olha para o lote 38 inicia-se a descrição no vértice **1** na coordenada (EX: **532.331,3338** NY: **8.613.273,1854**), no azimute de **162°08'49"** com uma distância de **6,12 m** de frente até o vértice **2** de coordenada (EX: **532.333,2110** NY: **8.613.267,3572**), confrontando com **Rua H**, daí deflete à direita no azimute de **251°57'59"** com uma distância de **6,96 m** do lado esquerdo até o vértice **3** de coordenada (EX: **532.326,5962** NY: **8.613.265,2037**), confrontando com **Lote 37**, daí deflete à direita no azimute de **252°13'43"** com uma distância de **2,11 m** do lado esquerdo até o vértice **4** de coordenada (EX: **532.324,5879** NY: **8.613.264,5600**), confrontando com **Área Remanescente**, daí deflete à direita no azimute de **341°02'00"** com uma distância de **5,92 m** ao fundo até o vértice **5** de coordenada (EX: **532.322,6633** NY: **8.613.270,1601**), confrontando com **Área Remanescente**, daí deflete à direita no azimute de **70°45'54"** com uma distância de **9,18 m** do lado direito até o vértice **1** de coordenada (EX: **532.331,3338** NY: **8.613.273,1854**), confrontando com **Área Remanescente**.

Descrição Perimétrica

Pontos	Coordenadas X	Coordenadas Y	Azimute	Distância
001 002	532.333,2110	8.613.267,3572	162°08'49"	6,123 m
002 003	532.326,5962	8.613.265,2037	251°57'59"	6,956 m
003 004	532.324,5879	8.613.264,5600	252°13'43"	2,109 m
004 005	532.322,6633	8.613.270,1601	341°02'00"	5,922 m
005 001	532.331,3338	8.613.273,1854	70°45'54"	9,183 m

Santo Amaro - Ba, Segunda-feira, 22 de Janeiro de 2024.


Fabio de Mello Lopes
Engenheiro Agrimensor

Prefeitura Municipal de Santo Amaro

Memorial Descritivo

Quadra 72	Lote 39	Área Total: 79,40 metros ²	Perímetro: 37,06 metros
Beneficiário: Município de Santo Amaro			Município: Santo Amaro BA

O Lote de terreno sob nº 39, localizado no Bairro Candolândia, na quadra formada pelo **Caminho R**, localizado na esquina do Caminho R, de formato irregular, abrangendo uma área de **79,40** (setenta e nove metros quadrados e quarenta décimos quadrados) e um perímetro de **37,06 m**.

Para quem do Caminho R olha para o lote 39 inicia-se a descrição no vértice **1** na coordenada (EX: **532.302,9407** NY: **8.613.290,4572**), no azimute de **89°13'09"** com uma distância de **6,97 m** de frente até o vértice **2** de coordenada (EX: **532.309,9054** NY: **8.613.290,5521**), confrontando com **Caminho R**, daí deflete à direita no azimute de **173°33'03"** com uma distância de **11,58 m** do lado esquerdo até o vértice **3** de coordenada (EX: **532.311,2056** NY: **8.613.279,0494**), confrontando com **Área Remanescente**, daí deflete à direita no azimute de **267°07'36"** com uma distância de **6,65 m** ao fundo até o vértice **4** de coordenada (EX: **532.304,5628** NY: **8.613.278,7160**), confrontando com **Área Remanescente**, daí deflete à direita no azimute de **351°53'46"** com uma distância de **0,58 m** do lado direito até o vértice **5** de coordenada (EX: **532.304,4816** NY: **8.613.279,2865**), confrontando com **Área Remanescente**, daí deflete à direita no azimute de **352°08'47"** com uma distância de **11,28 m** do lado direito até o vértice **1** de coordenada (EX: **532.302,9407** NY: **8.613.290,4572**), confrontando com **Lote 40**.

Descrição Perimétrica

Pontos	Coordenadas X	Coordenadas Y	Azimute	Distância
001 002	532.309,9054	8.613.290,5521	89°13'09"	6,965 m
002 003	532.311,2056	8.613.279,0494	173°33'03"	11,576 m
003 004	532.304,5628	8.613.278,7160	267°07'36"	6,651 m
004 005	532.304,4816	8.613.279,2865	351°53'46"	0,576 m
005 001	532.302,9407	8.613.290,4572	352°08'47"	11,277 m

Santo Amaro - Ba, Segunda-feira, 22 de Janeiro de 2024.


Fábio de Mello Lopes

Engenheiro Agrimensor

Prefeitura Municipal de Santo Amaro

Memorial Descritivo

Quadra 72	Lote 40	Área Total: 70,71 metros ²	Perímetro: 35,51 metros
Beneficiário: Município de Santo Amaro			Município: Santo Amaro BA

O Lote de terreno sob nº 40, localizado no Bairro Candolândia, na quadra formada pelo **Caminho R**, localizado na esquina do Caminho R, de formato irregular, abrangendo uma área de **70,71** (setenta metros quadrados e setenta e um décimos quadrados) e um perímetro de **35,51 m**.

Para quem do Caminho R olha para o lote 40 inicia-se a descrição no vértice **1** na coordenada (EX: **532.296,6840** NY: **8.613.290,5908**), no azimute de **91°13'22"** com uma distância de **6,26 m** de frente até o vértice **2** de coordenada (EX: **532.302,9407** NY: **8.613.290,4572**), confrontando com **Caminho R**, daí deflete à direita no azimute de **172°08'47"** com uma distância de **11,28 m** do lado esquerdo até o vértice **3** de coordenada (EX: **532.304,4816** NY: **8.613.279,2865**), confrontando com **Lote 39**, daí deflete à direita no azimute de **265°09'46"** com uma distância de **6,02 m** ao fundo até o vértice **4** de coordenada (EX: **532.298,4863** NY: **8.613.278,7791**), confrontando com **Área Remanescente**, daí deflete à direita no azimute de **351°19'27"** com uma distância de **11,95 m** do lado direito até o vértice **1** de coordenada (EX: **532.296,6840** NY: **8.613.290,5908**), confrontando com **Área Remanescente**.

Descrição Perimétrica

Pontos	Coordenadas X	Coordenadas Y	Azimute	Distância
001 002	532.302,9407	8.613.290,4572	91°13'22"	6,258 m
002 003	532.304,4816	8.613.279,2865	172°08'47"	11,277 m
003 004	532.298,4863	8.613.278,7791	265°09'46"	6,017 m
004 005	532.296,6840	8.613.290,5908	351°19'27"	11,948 m

Santo Amaro - Ba, Segunda-feira, 22 de Janeiro de 2024.


Fabio de Mello Lopes

Engenheiro Agrimensor
CREA:72566/D BA
ART: BA20230479011

Prefeitura Municipal de Santo Amaro

Memorial Descritivo

Quadra 72	Lote 41	Área Total: 3.034,80 metros ²	Perímetro: 237,63 metros
Beneficiário: Município de Santo Amaro			Município: Santo Amaro BA

O Lote de terreno sob nº 41, localizado no Bairro Candolândia, na quadra formada pelo **Caminho R**, de formato irregular, abrangendo uma área de **3.034,80** (três mil, trinta e quatro metros quadrados e oitenta décimos quadrados) e um perímetro de **237,63 m**.

Para quem do Caminho R olha para o lote 41 inicia-se a descrição no vértice **1** na coordenada (EX: **532.136,3960** NY: **8.613.289,5689**), no azimute de **82°50'10"** com uma distância de **53,04 m** de frente até o vértice **2** de coordenada (EX: **532.189,0175** NY: **8.613.296,1828**), confrontando com **Caminho R**, daí deflete à direita no azimute de **83°21'03"** com uma distância de **23,27 m** de frente até o vértice **3** de coordenada (EX: **532.212,1313** NY: **8.613.298,8772**), confrontando com **Área Remanescente**, daí deflete à direita no azimute de **159°37'33"** com uma distância de **37,11 m** do lado esquerdo até o vértice **4** de coordenada (EX: **532.225,0512** NY: **8.613.264,0885**), confrontando com **Área Remanescente**, daí deflete à direita no azimute de **261°03'51"** com uma distância de **27,29 m** ao fundo até o vértice **5** de coordenada (EX: **532.198,0935** NY: **8.613.259,8498**), confrontando com **Área Remanescente**, daí deflete à direita no azimute de **262°31'25"** com uma distância de **59,36 m** ao fundo até o vértice **6** de coordenada (EX: **532.139,2347** NY: **8.613.252,1256**), confrontando com **Área Remanescente**, daí deflete à direita no azimute de **354°50'26"** com uma distância de **27,88 m** do lado direito até o vértice **7** de coordenada (EX: **532.136,7276** NY: **8.613.279,8904**), confrontando com **Área Remanescente**, daí deflete à direita no azimute de **358°02'15"** com uma distância de **9,68 m** do lado direito até o vértice **1** de coordenada (EX: **532.136,3960** NY: **8.613.289,5689**), confrontando com **Lote 42**.

Descrição Perimétrica

Pontos	Coordenadas X	Coordenadas Y	Azimute	Distância
001 002	532.189,0175	8.613.296,1828	82°50'10"	53,036 m
002 003	532.212,1313	8.613.298,8772	83°21'03"	23,270 m
003 004	532.225,0512	8.613.264,0885	159°37'33"	37,110 m
004 005	532.198,0935	8.613.259,8498	261°03'51"	27,289 m
005 006	532.139,2347	8.613.252,1256	262°31'25"	59,364 m
006 007	532.136,7276	8.613.279,8904	354°50'26"	27,878 m
007 001	532.136,3960	8.613.289,5689	358°02'15"	9,684 m

Santo Amaro - Ba, Segunda-feira, 22 de Janeiro de 2024.


Fábio de Mello Lopes

Engenheiro Agrimensor
CREA: 72566/D BA
ART: BA20230479011

Prefeitura Municipal de Santo Amaro

Memorial Descritivo

Quadra 72	Lote 42	Área Total: 64,38 metros ²	Perímetro: 32,77 metros
Beneficiário: Município de Santo Amaro			Município: Santo Amaro BA

O Lote de terreno sob nº 42, localizado no Bairro Candolândia, na quadra formada pelo **Caminho R**, de formato irregular, abrangendo uma área de **64,38** (sessenta e quatro metros quadrados e trinta e oito décimos quadrados) e um perímetro de **32,77 m**.

Para quem do Caminho R olha para o lote 42 inicia-se a descrição no vértice **1** na coordenada (EX: **532.129,5407** NY: **8.613.288,8931**), no azimute de **84°22'09"** com uma distância de **6,89 m** de frente até o vértice **2** de coordenada (EX: **532.136,3960** NY: **8.613.289,5689**), confrontando com **Caminho R**, daí deflete à direita no azimute de **178°02'15"** com uma distância de **9,68 m** do lado esquerdo até o vértice **3** de coordenada (EX: **532.136,7276** NY: **8.613.279,8904**), confrontando com **Lote 41**, daí deflete à direita no azimute de **261°51'32"** com uma distância de **6,26 m** ao fundo até o vértice **4** de coordenada (EX: **532.130,5280** NY: **8.613.279,0036**), confrontando com **Área Remanescente**, daí deflete à direita no azimute de **354°17'57"** com uma distância de **9,94 m** do lado direito até o vértice **1** de coordenada (EX: **532.129,5407** NY: **8.613.288,8931**), confrontando com **Área Remanescente**.

Descrição Perimétrica

Pontos	Coordenadas X	Coordenadas Y	Azimute	Distância
001 002	532.136,3960	8.613.289,5689	84°22'09"	6,889 m
002 003	532.136,7276	8.613.279,8904	178°02'15"	9,684 m
003 004	532.130,5280	8.613.279,0036	261°51'32"	6,263 m
004 001	532.129,5407	8.613.288,8931	354°17'57"	9,939 m

Santo Amaro - Ba, Segunda-feira, 22 de Janeiro de 2024.



Fábio de Mello Lopes

Engenheiro Agrimensor

CREA:72566/D BA

ART: BA20230479011

Prefeitura Municipal de Santo Amaro

Memorial Descritivo

Quadra 72	Lote 43	Área Total: 60,56 metros ²	Perímetro: 31,26 metros
Beneficiário: Município de Santo Amaro			Município: Santo Amaro BA

O Lote de terreno sob nº 43, localizado no Bairro Candelândia, na quadra formada pelo **Caminho R**, de formato irregular, abrangendo uma área de **60,56** (sessenta metros quadrados e cinquenta e seis décimos quadrados) e um perímetro de **31,26 m**.

Para quem do Caminho R olha para o lote 43 inicia-se a descrição no vértice **1** na coordenada (EX: **532.098,4916** NY: **8.613.285,1057**), no azimute de **84°36'17"** com uma distância de **6,98 m** de frente até o vértice **2** de coordenada (EX: **532.105,4435** NY: **8.613.285,7623**), confrontando com **Caminho R**, daí deflete à direita no azimute de **174°15'49"** com uma distância de **8,50 m** do lado esquerdo até o vértice **3** de coordenada (EX: **532.106,2931** NY: **8.613.277,3042**), confrontando com **Área Remanescente**, daí deflete à direita no azimute de **264°30'07"** com uma distância de **7,26 m** ao fundo até o vértice **4** de coordenada (EX: **532.099,0709** NY: **8.613.276,6091**), confrontando com **Área Remanescente**, daí deflete à direita no azimute de **356°05'59"** com uma distância de **8,52 m** do lado direito até o vértice **1** de coordenada (EX: **532.098,4916** NY: **8.613.285,1057**), confrontando com **Área Remanescente**.

Descrição Perimétrica

Pontos	Coordenadas X	Coordenadas Y	Azimute	Distância
001 002	532.105,4435	8.613.285,7623	84°36'17"	6,983 m
002 003	532.106,2931	8.613.277,3042	174°15'49"	8,501 m
003 004	532.099,0709	8.613.276,6091	264°30'07"	7,256 m
004 001	532.098,4916	8.613.285,1057	356°05'59"	8,516 m

Santo Amaro - Ba, Segunda-feira, 22 de Janeiro de 2024.



Fábio de Mello Lopes

Engenheiro Agrimensor

CREA:72566/D BA

ART: BA20230479011

Prefeitura Municipal de Santo Amaro

Memorial Descritivo

Quadra 72	Lote 44	Área Total: 399,42 metros ²	Perímetro: 88,60 metros
Beneficiário: Município de Santo Amaro			Município: Santo Amaro BA

O Lote de terreno sob nº 44, localizado no Bairro Candelândia, na quadra formada pelo **Caminho R**, de formato irregular, abrangendo uma área de **399,42** (trezentos e noventa e nove metros quadrados e quarenta e dois décimos quadrados) e um perímetro de **88,60 m**.

Para quem do Caminho R olha para o lote 44 inicia-se a descrição no vértice **1** na coordenada (EX: **532.053,8454** NY: **8.613.281,0505**), no azimute de **85°50'25"** com uma distância de **12,78 m** de frente até o vértice **2** de coordenada (EX: **532.066,5904** NY: **8.613.281,9774**), confrontando com **Caminho R**, daí deflete à direita no azimute de **185°29'05"** com uma distância de **33,13 m** do lado esquerdo até o vértice **3** de coordenada (EX: **532.063,4235** NY: **8.613.248,9948**), confrontando com **Área Remanescente**, daí deflete à direita no azimute de **280°25'43"** com uma distância de **12,80 m** ao fundo até o vértice **4** de coordenada (EX: **532.050,8330** NY: **8.613.251,3121**), confrontando com **Área Remanescente**, daí deflete à direita no azimute de **5°47'03"** com uma distância de **15,69 m** do lado direito até o vértice **5** de coordenada (EX: **532.052,4138** NY: **8.613.266,9181**), confrontando com **Lote 46**, daí deflete à esquerda no azimute de **5°47'03"** com uma distância de **14,20 m** do lado direito até o vértice **1** de coordenada (EX: **532.053,8454** NY: **8.613.281,0505**), confrontando com **Área Remanescente**.

Descrição Perimétrica

Pontos	Coordenadas X	Coordenadas Y	Azimute	Distância
001 002	532.066,5904	8.613.281,9774	85°50'25"	12,779 m
002 003	532.063,4235	8.613.248,9948	185°29'05"	33,134 m
003 004	532.050,8330	8.613.251,3121	280°25'43"	12,802 m
004 005	532.052,4138	8.613.266,9181	5°47'03"	15,686 m
005 001	532.053,8454	8.613.281,0505	5°47'03"	14,205 m

Santo Amaro - Ba, Segunda-feira, 22 de Janeiro de 2024.



Fabio de Mello Lopes

Engenheiro Agrimensor

CREA:72566/D BA

ART: BA20230479011

Prefeitura Municipal de Santo Amaro

Memorial Descritivo

Quadra 72	Lote 45	Área Total: 78,98 metros ²	Perímetro: 37,13 metros
Beneficiário: Município de Santo Amaro			Município: Santo Amaro BA

O Lote de terreno sob nº 45, localizado no Bairro Candolândia, na quadra formada pelo **Caminho R**, de formato irregular, abrangendo uma área de **78,98** (setenta e oito metros quadrados e noventa e oito décimos quadrados) e um perímetro de **37,13 m**.

Para quem da Travessa L olha para o lote 45 inicia-se a descrição no vértice **1** na coordenada (EX: **532.015,2048** NY: **8.613.255,5991**), no azimute de **357°30'11"** com uma distância de **6,65 m** de frente até o vértice **2** de coordenada (EX: **532.014,9151** NY: **8.613.262,2419**), confrontando com **Travessa L**, daí deflete à direita no azimute de **85°48'05"** com uma distância de **11,87 m** do lado esquerdo até o vértice **3** de coordenada (EX: **532.026,7526** NY: **8.613.263,1109**), confrontando com **Área Remanescente**, daí deflete à direita no azimute de **175°57'01"** com uma distância de **6,56 m** ao fundo até o vértice **4** de coordenada (EX: **532.027,2160** NY: **8.613.256,5646**), confrontando com **Área Remanescente**, daí deflete à direita no azimute de **265°24'15"** com uma distância de **12,05 m** do lado direito até o vértice **1** de coordenada (EX: **532.015,2048** NY: **8.613.255,5991**), confrontando com **Lote 46**.

Descrição Perimétrica

Pontos	Coordenadas X	Coordenadas Y	Azimute	Distância
001 002	532.014,9151	8.613.262,2419	357°30'11"	6,649 m
002 003	532.026,7526	8.613.263,1109	85°48'05"	11,869 m
003 004	532.027,2160	8.613.256,5646	175°57'01"	6,563 m
004 001	532.015,2048	8.613.255,5991	265°24'15"	12,050 m

Santo Amaro - Ba, Segunda-feira, 22 de Janeiro de 2024.



Fábio de Mello Lopes

Engenheiro Agrimensor

CREA:72566/D BA

ART: BA20230479011

Prefeitura Municipal de Santo Amaro

Memorial Descritivo

Quadra 72	Lote 46	Área Total: 289,15 metros ²	Perímetro: 97,31 metros
Beneficiário: Município de Santo Amaro			Município: Santo Amaro BA

O Lote de terreno sob nº 46, localizado no Bairro Candolândia, na quadra formada pelo **Caminho R**, de formato irregular, abrangendo uma área de **289,15** (duzentos e oitenta e nove metros quadrados e quinze décimos quadrados) e um perímetro de **97,31 m**.

Para quem da Travessa L olha para o lote 46 inicia-se a descrição no vértice **1** na coordenada (EX: **532.015,0021** NY: **8.613.249,6900**), no azimute de **1°57'55"** com uma distância de **5,91 m** de frente até o vértice **2** de coordenada (EX: **532.015,2048** NY: **8.613.255,5991**), confrontando com **Travessa L**, daí deflete à direita no azimute de **85°24'15"** com uma distância de **12,05 m** do lado esquerdo até o vértice **3** de coordenada (EX: **532.027,2160** NY: **8.613.256,5646**), confrontando com **Lote 45**, daí deflete à esquerda no azimute de **81°05'27"** com uma distância de **11,35 m** do lado esquerdo até o vértice **4** de coordenada (EX: **532.038,4259** NY: **8.613.258,3219**), confrontando com **Área Remanescente**, daí deflete à esquerda no azimute de **58°25'39"** com uma distância de **16,42 m** do lado esquerdo até o vértice **5** de coordenada (EX: **532.052,4138** NY: **8.613.266,9181**), confrontando com **Área Remanescente**, daí deflete à direita no azimute de **185°47'03"** com uma distância de **15,69 m** ao fundo até o vértice **6** de coordenada (EX: **532.050,8330** NY: **8.613.251,3121**), confrontando com **Lote 44**, daí deflete à direita no azimute de **269°05'03"** com uma distância de **22,95 m** do lado direito até o vértice **7** de coordenada (EX: **532.027,8823** NY: **8.613.250,9452**), confrontando com **Área Remanescente**, daí deflete à esquerda no azimute de **264°26'02"** com uma distância de **12,94 m** do lado direito até o vértice **1** de coordenada (EX: **532.015,0021** NY: **8.613.249,6900**), confrontando com **Área Remanescente**.


Descrição Perimétrica

Pontos	Coordenadas X	Coordenadas Y	Azimute	Distância	
001	002	532.015,2048	8.613.255,5991	1°57'55"	5,913 m
002	003	532.027,2160	8.613.256,5646	85°24'15"	12,050 m
003	004	532.038,4259	8.613.258,3219	81°05'27"	11,347 m
004	005	532.052,4138	8.613.266,9181	58°25'39"	16,418 m
005	006	532.050,8330	8.613.251,3121	185°47'03"	15,686 m
006	007	532.027,8823	8.613.250,9452	269°05'03"	22,954 m
007	001	532.015,0021	8.613.249,6900	264°26'02"	12,941 m

Prefeitura Municipal de Santo Amaro

Memorial Descritivo

Santo Amaro - Ba, Segunda-feira, 22 de Janeiro de 2024.



Prefeitura Municipal de Santo Amaro

Memorial Descritivo


Quadra 72	Lote 47	Área Total: 135,66 metros ²	Perímetro: 48,49 metros
Beneficiário: Município de Santo Amaro			Município: Santo Amaro BA

O Lote de terreno sob nº 47, localizado no Bairro Candelândia, na quadra formada pela **Travessa L**, localizado na esquina da Travessa L, de formato irregular, abrangendo uma área de **135,66** (cento e trinta e cinco metros quadrados e sessenta e seis décimos quadrados) e um perímetro de **48,49 m**.

Para quem da Travessa L olha para o lote 47 inicia-se a descrição no vértice **1** na coordenada (EX: **532.016,5665** NY: **8.613.204,7271**), no azimute de **0°00'00"** com uma distância de **0,00 m** de frente até o vértice **2** de coordenada (EX: **532.016,5665** NY: **8.613.204,7271**), confrontando com **Travessa L**, daí deflete à direita no azimute de **351°33'08"** com uma distância de **9,47 m** de frente até o vértice **3** de coordenada (EX: **532.015,1759** NY: **8.613.214,0908**), confrontando com **Travessa L**, daí deflete à direita no azimute de **82°02'47"** com uma distância de **15,07 m** do lado esquerdo até o vértice **4** de coordenada (EX: **532.030,1030** NY: **8.613.216,1764**), confrontando com **Área Remanescente**, daí deflete à direita no azimute de **166°36'55"** com uma distância de **8,13 m** ao fundo até o vértice **5** de coordenada (EX: **532.031,9858** NY: **8.613.208,2638**), confrontando com **Área Remanescente**, daí deflete à direita no azimute de **257°04'54"** com uma distância de **1,42 m** do lado direito até o vértice **6** de coordenada (EX: **532.030,6014** NY: **8.613.207,9463**), confrontando com **Área Remanescente**, daí deflete à direita no azimute de **352°26'01"** com uma distância de **0,00 m** do lado direito até o vértice **7** de coordenada (EX: **532.030,6013** NY: **8.613.207,9470**), confrontando com **Lote 48**, daí deflete à esquerda no azimute de **257°04'43"** com uma distância de **14,40 m** do lado direito até o vértice **1** de coordenada (EX: **532.016,5665** NY: **8.613.204,7271**), confrontando com **Lote 48**.

Descrição Perimétrica

Pontos	Coordenadas X	Coordenadas Y	Azimute	Distância	
001	002	532.016,5665	8.613.204,7271	0°00'00"	0 m
002	003	532.016,5665	8.613.204,7271	351°33'08"	9,47 m
003	004	532.015,1759	8.613.214,0908	82°02'47"	15,07 m
004	005	532.030,1030	8.613.216,1764	166°36'55"	8,13 m
005	006	532.031,9858	8.613.208,2638	257°04'59"	1,420 m
006	007	532.030,6014	8.613.207,9463	352°26'01"	0,00 m
007	001	532.030,6013	8.613.207,9470	257°04'43"	14,40 m



Prefeitura Municipal de Santo Amaro

Memorial Descritivo

Santo Amaro - Ba, Segunda-feira, 22 de Janeiro de 2024.



Prefeitura Municipal de Santo Amaro

Memorial Descritivo

Quadra 72	Lote 48	Área Total: 87,08 metros ²	Perímetro: 42,03 metros
Beneficiário: Município de Santo Amaro			Município: Santo Amaro BA

O Lote de terreno sob nº 48, localizado no Bairro Candolândia, na quadra formada pela **Travessa L**, localizado na esquina da Travessa L, de formato irregular, abrangendo uma área de **87,08** (oitenta e sete metros quadrados e oito décimos quadrados) e um perímetro de **42,03 m**.

Para quem da Travessa L olha para o lote 48 inicia-se a descrição no vértice **1** na coordenada (EX: **532.016,4238** NY: **8.613.199,0744**), no azimute de **352°36'58"** com uma distância de **5,50 m** de frente até o vértice **2** de coordenada (EX: **532.015,7165** NY: **8.613.204,5321**), confrontando com **Travessa L**, daí deflete à direita no azimute de **77°04'39"** com uma distância de **0,87 m** do lado esquerdo até o vértice **3** de coordenada (EX: **532.016,5665** NY: **8.613.204,7271**), confrontando com **Travessa L**, daí deflete à esquerda no azimute de **0°00'00"** com uma distância de **0,00 m** do lado esquerdo até o vértice **4** de coordenada (EX: **532.016,5665** NY: **8.613.204,7271**), confrontando com **Lote 47**, daí deflete à esquerda no azimute de **77°04'43"** com uma distância de **14,40 m** do lado esquerdo até o vértice **5** de coordenada (EX: **532.030,6013** NY: **8.613.207,9470**), confrontando com **Lote 47**, daí deflete à direita no azimute de **171°29'56"** com uma distância de **5,90 m** ao fundo até o vértice **6** de coordenada (EX: **532.031,4740** NY: **8.613.202,1086**), confrontando com **Área Remanescente**, daí deflete à direita no azimute de **258°36'06"** com uma distância de **9,26 m** do lado direito até o vértice **7** de coordenada (EX: **532.022,4014** NY: **8.613.200,2795**), confrontando com **Área Remanescente**, daí deflete à direita no azimute de **258°36'06"** com uma distância de **6,10 m** do lado direito até o vértice **1** de coordenada (EX: **532.016,4238** NY: **8.613.199,0744**), confrontando com **Lote 49**.

Descrição Perimétrica

Pontos	Coordenadas X	Coordenadas Y	Azimute	Distância	
001	002	8.613.204,5321	532.015,7165	352°36'57"	5,503 m
002	003	8.613.204,7271	532.016,5665	77°04'45"	0,872 m
003	004	8.613.207,9470	532.030,6013	77°04'43"	14,399 m
004	005	8.613.202,1086	532.031,4740	171°29'55"	5,903 m
005	006	8.613.200,2795	532.022,4014	258°36'06"	9,255 m
006	001	8.613.199,0744	532.016,4238	258°36'06"	6,098 m

Santo Amaro - Ba, Segunda-feira, 22 de Janeiro de 2024.

Prefeitura Municipal de Santo Amaro

Memorial Descritivo Fabio de Mello Lopes

Prefeitura Municipal de Santo Amaro

Memorial Descritivo

Quadra 72	Lote 49	Área Total: 42,09 metros ²	Perímetro: 26,00 metros
Beneficiário: Município de Santo Amaro			Município: Santo Amaro BA

O Lote de terreno sob nº 49, localizado no Bairro Candelândia, na quadra formada pela **Travessa L**, localizado na esquina da Travessa L, de formato irregular, abrangendo uma área de **42,09** (quarenta e dois metros quadrados e nove décimos quadrados) e um perímetro de **26,00 m**.

Para quem da Travessa L olha para o lote 49 inicia-se a descrição no vértice **1** na coordenada (EX: **532.016,9645** NY: **8.613.192,5136**), no azimute de **355°17'19"** com uma distância de **6,58 m** de frente até o vértice **2** de coordenada (EX: **532.016,4238** NY: **8.613.199,0744**), confrontando com **Travessa L**, daí deflete à direita no azimute de **78°36'06"** com uma distância de **6,10 m** do lado esquerdo até o vértice **3** de coordenada (EX: **532.022,4014** NY: **8.613.200,2795**), confrontando com **Lote 48**, daí deflete à direita no azimute de **171°24'30"** com uma distância de **6,78 m** ao fundo até o vértice **4** de coordenada (EX: **532.023,4142** NY: **8.613.193,5757**), confrontando com **Área Remanescente**, daí deflete à direita no azimute de **260°38'56"** com uma distância de **6,54 m** do lado direito até o vértice **1** de coordenada (EX: **532.016,9645** NY: **8.613.192,5136**), confrontando com **Área Remanescente**.

Descrição Perimétrica

Pontos	Coordenadas X	Coordenadas Y	Azimute	Distância
001 002	532.016,4238	8.613.199,0744	355°17'19"	6,583 m
002 003	532.022,4014	8.613.200,2795	78°36'06"	6,098 m
003 004	532.023,4142	8.613.193,5757	171°24'30"	6,780 m
004 001	532.016,9645	8.613.192,5136	260°38'56"	6,537 m

Santo Amaro - Ba, Segunda-feira, 22 de Janeiro de 2024.



Fabio de Mello Lopes

Engenheiro Agrimensor

CREA:72566/D BA

ART: BA20230479011

Prefeitura Municipal de Santo Amaro

Memorial Descritivo

Quadra 72	Lote 50	Área Total: 176,38 metros ²	Perímetro: 58,91 metros
Beneficiário: Município de Santo Amaro			Município: Santo Amaro BA

O Lote de terreno sob nº 50, localizado no Bairro Candolândia, na quadra formada pela **Travessa L**, de formato irregular, abrangendo uma área de **176,38** (cento e setenta e seis metros quadrados e trinta e oito décimos quadrados) e um perímetro de **58,91 m**.

Para quem da Travessa L olha para o lote 50 inicia-se a descrição no vértice **1** na coordenada (EX: **532.018,3163** NY: **8.613.172,1988**), no azimute de **354°46'45"** com uma distância de **7,64 m** de frente até o vértice **2** de coordenada (EX: **532.017,6211** NY: **8.613.179,8072**), confrontando com **Travessa L**, daí deflete à direita no azimute de **75°30'00"** com uma distância de **20,82 m** do lado esquerdo até o vértice **3** de coordenada (EX: **532.037,7814** NY: **8.613.185,0211**), confrontando com **Área Remanescente**, daí deflete à direita no azimute de **171°05'23"** com uma distância de **9,23 m** ao fundo até o vértice **4** de coordenada (EX: **532.039,2104** NY: **8.613.175,9064**), confrontando com **Área Remanescente**, daí deflete à direita no azimute de **259°56'16"** com uma distância de **6,04 m** do lado direito até o vértice **5** de coordenada (EX: **532.033,2606** NY: **8.613.174,8507**), confrontando com **Área Remanescente**, daí deflete à esquerda no azimute de **259°56'16"** com uma distância de **15,18 m** do lado direito até o vértice **1** de coordenada (EX: **532.018,3163** NY: **8.613.172,1988**), confrontando com **Lote 51**.

Descrição Perimétrica

Pontos	Coordenadas X	Coordenadas Y	Azimute	Distância
001 002	532.017,6211	8.613.179,8072	354°46'45"	7,640 m
002 003	532.037,7814	8.613.185,0211	75°30'00"	20,824 m
003 004	532.039,2104	8.613.175,9064	171°05'23"	9,226 m
004 005	532.033,2606	8.613.174,8507	259°56'16"	6,043 m
005 001	532.018,3163	8.613.172,1988	259°56'16"	15,178 m

Santo Amaro - Ba, Segunda-feira, 22 de Janeiro de 2024.



Fabio de Mello Lopes

Engenheiro Agrimensor

CREA:72566/D BA

ART: BA20230479011

Prefeitura Municipal de Santo Amaro

Memorial Descritivo

Quadra 72	Lote 51	Área Total: 87,24 metros ²	Perímetro: 42,27 metros
Beneficiário: Município de Santo Amaro			Município: Santo Amaro BA

O Lote de terreno sob nº 51, localizado no Bairro Candelândia, na quadra formada pela **Travessa L**, de formato irregular, abrangendo uma área de **87,24** (oitenta e sete metros quadrados e vinte e quatro décimos quadrados) e um perímetro de **42,27 m**.

Para quem da Travessa L olha para o lote 51 inicia-se a descrição no vértice **1** na coordenada (EX: **532.018,4912** NY: **8.613.167,2444**), no azimute de **357°58'38"** com uma distância de **4,96 m** de frente até o vértice **2** de coordenada (EX: **532.018,3163** NY: **8.613.172,1988**), confrontando com **Travessa L**, daí deflete à direita no azimute de **79°56'16"** com uma distância de **15,18 m** do lado esquerdo até o vértice **3** de coordenada (EX: **532.033,2606** NY: **8.613.174,8507**), confrontando com **Lote 50**, daí deflete à direita no azimute de **171°22'11"** com uma distância de **6,35 m** ao fundo até o vértice **4** de coordenada (EX: **532.034,2135** NY: **8.613.168,5729**), confrontando com **Área Remanescente**, daí deflete à direita no azimute de **265°10'13"** com uma distância de **15,78 m** do lado direito até o vértice **1** de coordenada (EX: **532.018,4912** NY: **8.613.167,2444**), confrontando com **Lote 52**.

Descrição Perimétrica

Pontos	Coordenadas X	Coordenadas Y	Azimute	Distância	
001	002	532.018,3163	8.613.172,1988	357°58'38"	4,957 m
002	003	532.033,2606	8.613.174,8507	79°56'16"	15,178 m
003	004	532.034,2135	8.613.168,5729	171°22'11"	6,350 m
004	005	532.018,4912	8.613.167,2444	265°10'13"	15,778 m
005	001	532.018,3163	8.613.172,1988	357°58'38"	4,957 m

Santo Amaro - Ba, Segunda-feira, 22 de Janeiro de 2024.



Fábio de Mello Lopes

Engenheiro Agrimensor

CREA:72566/D BA

ART: BA20230479011

Prefeitura Municipal de Santo Amaro

Memorial Descritivo

Quadra 72	Lote 52	Área Total: 157,12 metros ²	Perímetro: 51,79 metros
Beneficiário: Município de Santo Amaro			Município: Santo Amaro BA

O Lote de terreno sob nº 52, localizado no Bairro Candolândia, na quadra formada pela **Travessa L**, de formato irregular, abrangendo uma área de **157,12** (cento e cinquenta e sete metros quadrados e doze décimos quadrados) e um perímetro de **51,79 m**.

Para quem da Travessa L olha para o lote 52 inicia-se a descrição no vértice **1** na coordenada (EX: **532.018,6252** NY: **8.613.157,3779**), no azimute de **359°13'19"** com uma distância de **9,87 m** de frente até o vértice **2** de coordenada (EX: **532.018,4912** NY: **8.613.167,2444**), confrontando com **Travessa L**, daí deflete à direita no azimute de **85°10'13"** com uma distância de **15,78 m** do lado esquerdo até o vértice **3** de coordenada (EX: **532.034,2135** NY: **8.613.168,5729**), confrontando com **Lote 51**, daí deflete à direita no azimute de **174°50'11"** com uma distância de **9,60 m** ao fundo até o vértice **4** de coordenada (EX: **532.035,0779** NY: **8.613.159,0072**), confrontando com **Área Remanescente**, daí deflete à direita no azimute de **264°03'11"** com uma distância de **1,75 m** do lado direito até o vértice **5** de coordenada (EX: **532.033,3399** NY: **8.613.158,8262**), confrontando com **Área Remanescente**, daí deflete à direita no azimute de **264°22'44"** com uma distância de **14,79 m** do lado direito até o vértice **1** de coordenada (EX: **532.018,6252** NY: **8.613.157,3779**), confrontando com **Lote 53**.

Descrição Perimétrica

Pontos	Coordenadas X	Coordenadas Y	Azimute	Distância
001 002	532.018,4912	8.613.167,2444	359°13'19"	9,867 m
002 003	532.034,2135	8.613.168,5729	85°10'13"	15,778 m
003 004	532.035,0779	8.613.159,0072	174°50'11"	9,605 m
004 005	532.033,3399	8.613.158,8262	264°03'11"	1,747 m
005 001	532.018,6252	8.613.157,3779	264°22'44"	14,786 m

Santo Amaro - Ba, Segunda-feira, 22 de Janeiro de 2024.

Fabio de Mello Lopes

Engenheiro Agrimensor

CREA:72566/D BA

ART: BA20230479011

Prefeitura Municipal de Santo Amaro

Memorial Descritivo

Quadra 72	Lote 53	Área Total: 76,71 metros ²	Perímetro: 39,93 metros
Beneficiário: Município de Santo Amaro			Município: Santo Amaro BA

O Lote de terreno sob nº 53, localizado no Bairro Candelândia, na quadra formada pela **Travessa L**, de formato irregular, abrangendo uma área de **76,71** (setenta e seis metros quadrados e setenta e um decímetros quadrados) e um perímetro de **39,93 m**.

Para quem da Travessa L olha para o lote 53 inicia-se a descrição no vértice **1** na coordenada (EX: **532.019,0671** NY: **8.613.152,1794**), no azimute de **355°08'29"** com uma distância de **5,22 m** de frente até o vértice **2** de coordenada (EX: **532.018,6252** NY: **8.613.157,3779**), confrontando com **Travessa L**, daí deflete à direita no azimute de **84°22'44"** com uma distância de **14,79 m** do lado esquerdo até o vértice **3** de coordenada (EX: **532.033,3399** NY: **8.613.158,8262**), confrontando com **Lote 52**, daí deflete à direita no azimute de **175°30'10"** com uma distância de **5,17 m** ao fundo até o vértice **4** de coordenada (EX: **532.033,7454** NY: **8.613.153,6703**), confrontando com **Área Remanescente**, daí deflete à direita no azimute de **264°12'01"** com uma distância de **14,75 m** do lado direito até o vértice **1** de coordenada (EX: **532.019,0671** NY: **8.613.152,1794**), confrontando com **Lote 54**.

Descrição Perimétrica

Pontos	Coordenadas X	Coordenadas Y	Azimute	Distância
001 002	532.018,6252	8.613.157,3779	355°08'29"	5,217 m
002 003	532.033,3399	8.613.158,8262	84°22'44"	14,786 m
003 004	532.033,7454	8.613.153,6703	175°30'10"	5,172 m
004 001	532.019,0671	8.613.152,1794	264°12'01"	14,754 m

Santo Amaro - Ba, Segunda-feira, 22 de Janeiro de 2024.



Fábio de Mello Lopes

Engenheiro Agrimensor

CREA:72566/D BA

ART: BA20230479011

Prefeitura Municipal de Santo Amaro

Memorial Descritivo

Quadra 72	Lote 54	Área Total: 313,32 metros ²	Perímetro: 70,93 metros
Beneficiário: Município de Santo Amaro			Município: Santo Amaro BA

O Lote de terreno sob nº 54, localizado no Bairro Candelândia, na quadra formada pela **Travessa L**, de formato irregular, abrangendo uma área de **313,32** (trezentos e treze metros quadrados e trinta e dois decímetros quadrados) e um perímetro de **70,93 m**.

Para quem da Travessa L olha para o lote 54 inicia-se a descrição no vértice **1** na coordenada (EX: **532.018,4007** NY: **8.613.135,0126**), no azimute de **354°09'39"** com uma distância de **17,01 m** de frente até o vértice **2** de coordenada (EX: **532.016,6700** NY: **8.613.151,9359**), confrontando com **Travessa L**, daí deflete à direita no azimute de **84°12'02"** com uma distância de **2,41 m** do lado esquerdo até o vértice **3** de coordenada (EX: **532.019,0671** NY: **8.613.152,1794**), confrontando com **Travessa L**, daí deflete à esquerda no azimute de **84°12'01"** com uma distância de **14,75 m** do lado esquerdo até o vértice **4** de coordenada (EX: **532.033,7454** NY: **8.613.153,6703**), confrontando com **Lote 53**, daí deflete à direita no azimute de **171°22'02"** com uma distância de **18,62 m** ao fundo até o vértice **5** de coordenada (EX: **532.036,5407** NY: **8.613.135,2588**), confrontando com **Área Remanescente**, daí deflete à direita no azimute de **269°13'21"** com uma distância de **18,14 m** do lado direito até o vértice **1** de coordenada (EX: **532.018,4007** NY: **8.613.135,0126**), confrontando com **Lote 55**.

Descrição Perimétrica

Pontos	Coordenadas X	Coordenadas Y	Azimute	Distância
001 002	532.016,6700	8.613.151,9359	354°09'39"	17,012 m
002 003	532.019,0671	8.613.152,1794	84°12'02"	2,409 m
003 004	532.033,7454	8.613.153,6703	84°12'01"	14,754 m
004 005	532.036,5407	8.613.135,2588	171°22'02"	18,622 m
005 001	532.018,4007	8.613.135,0126	269°13'21"	18,142 m

Santo Amaro - Ba, Segunda-feira, 22 de Janeiro de 2024.

Fabio de Mello Lopes

Engenheiro Agrimensor

CREA:72566/D BA

ART: BA20230479011

Prefeitura Municipal de Santo Amaro

Memorial Descritivo

Quadra 72	Lote 55	Área Total: 206,58 metros ²	Perímetro: 68,22 metros
Beneficiário: Município de Santo Amaro			Município: Santo Amaro BA

O Lote de terreno sob nº 55, localizado no Bairro Candelândia, na quadra formada pela **Travessa L**, de formato irregular, abrangendo uma área de **206,58** (duzentos e seis metros quadrados e cinquenta e oito décimos quadrados) e um perímetro de **68,22 m**.

Para quem da Travessa L olha para o lote 55 inicia-se a descrição no vértice **1** na coordenada (EX: **532.015,2496** NY: **8.613.128,0098**), no azimute de **359°42'22"** com uma distância de **6,94 m** de frente até o vértice **2** de coordenada (EX: **532.015,2140** NY: **8.613.134,9475**), confrontando com **Travessa L**, daí deflete à direita no azimute de **88°49'47"** com uma distância de **3,19 m** do lado esquerdo até o vértice **3** de coordenada (EX: **532.018,4007** NY: **8.613.135,0126**), confrontando com **Travessa L**, daí deflete à direita no azimute de **89°13'21"** com uma distância de **18,14 m** do lado esquerdo até o vértice **4** de coordenada (EX: **532.036,5407** NY: **8.613.135,2588**), confrontando com **Lote 54**, daí deflete à direita no azimute de **89°43'51"** com uma distância de **4,62 m** do lado esquerdo até o vértice **5** de coordenada (EX: **532.041,1607** NY: **8.613.135,2805**), confrontando com **Área Remanescente**, daí deflete à direita no azimute de **179°10'11"** com uma distância de **8,00 m** ao fundo até o vértice **6** de coordenada (EX: **532.041,2766** NY: **8.613.127,2859**), confrontando com **Área Remanescente**, daí deflete à direita no azimute de **268°49'13"** com uma distância de **22,51 m** do lado direito até o vértice **7** de coordenada (EX: **532.018,7700** NY: **8.613.126,8224**), confrontando com **Lote 56**, daí deflete à direita no azimute de **0°00'01"** com uma distância de **1,30 m** do lado direito até o vértice **8** de coordenada (EX: **532.018,7701** NY: **8.613.128,1259**), confrontando com **Travessa L**, daí deflete à esquerda no azimute de **268°06'39"** com uma distância de **3,52 m** do lado direito até o vértice **1** de coordenada (EX: **532.015,2496** NY: **8.613.128,0098**), confrontando com **Travessa L**.

Descrição Perimétrica

Pontos	Coordenadas X	Coordenadas Y	Azimute	Distância	
001	002	532.015,2140	8.613.134,9475	359°42'22"	6,938 m
002	003	532.018,4007	8.613.135,0126	88°49'47"	3,187 m
003	004	532.036,5407	8.613.135,2588	89°13'21"	18,142 m
004	005	532.041,1607	8.613.135,2805	89°43'51"	4,620 m
005	006	532.041,2766	8.613.127,2859	179°10'11"	7,995 m
006	007	532.018,7700	8.613.126,8224	268°49'13"	22,511 m
007	008	532.018,7701	8.613.128,1259	0°00'01"	1,303 m
008	001	532.015,2496	8.613.128,0098	268°06'39"	3,522 m

Santo Amaro - Ba, Segunda-feira, 22 de Janeiro de 2024.


Fábio de Mello Lopes

Engenheiro Agrimensor

CREA: 72566/D BA

ART: BA20230479011

Prefeitura Municipal de Santo Amaro

Memorial Descritivo

Quadra 72	Lote 56	Área Total: 934,09 metros ²	Perímetro: 122,34 metros
Beneficiário: Município de Santo Amaro			Município: Santo Amaro BA

O Lote de terreno sob nº 56, localizado no Bairro Candelândia, na quadra formada pela **Travessa L**, de formato irregular, abrangendo uma área de **934,09** (novecentos e trinta e quatro metros quadrados e nove décimos quadrados) e um perímetro de **122,34 m**.

Para quem da Travessa L olha para o lote 56 inicia-se a descrição no vértice **1** na coordenada (EX: **532.017,8902** NY: **8.613.096,0135**), no azimute de **359°30'57"** com uma distância de **30,86 m** de frente até o vértice **2** de coordenada (EX: **532.017,6295** NY: **8.613.126,8695**), confrontando com **Travessa L**, daí deflete à direita no azimute de **92°21'49"** com uma distância de **1,14 m** do lado esquerdo até o vértice **3** de coordenada (EX: **532.018,7700** NY: **8.613.126,8224**), confrontando com **Travessa L**, daí deflete à esquerda no azimute de **88°49'13"** com uma distância de **22,51 m** do lado esquerdo até o vértice **4** de coordenada (EX: **532.041,2766** NY: **8.613.127,2859**), confrontando com **Lote 55**, daí deflete à esquerda no azimute de **88°42'07"** com uma distância de **5,91 m** do lado esquerdo até o vértice **5** de coordenada (EX: **532.047,1893** NY: **8.613.127,4198**), confrontando com **Área Remanescente**, daí deflete à direita no azimute de **176°56'42"** com uma distância de **25,91 m** ao fundo até o vértice **6** de coordenada (EX: **532.048,5704** NY: **8.613.101,5419**), confrontando com **Área Remanescente**, daí deflete à esquerda no azimute de **176°56'41"** com uma distância de **5,06 m** ao fundo até o vértice **7** de coordenada (EX: **532.048,8403** NY: **8.613.096,4842**), confrontando com **Lote 57**, daí deflete à direita no azimute de **269°07'43"** com uma distância de **30,95 m** do lado direito até o vértice **1** de coordenada (EX: **532.017,8902** NY: **8.613.096,0135**), confrontando com **Área Remanescente**.

Descrição Perimétrica

Pontos	Coordenadas X	Coordenadas Y	Azimute	Distância	
001	002	532.017,6295	8.613.126,8695	359°30'57"	30,857 m
002	003	532.018,7700	8.613.126,8224	92°21'49"	1,142 m
003	004	532.041,2766	8.613.127,2859	88°49'13"	22,511 m
004	005	532.047,1893	8.613.127,4198	88°42'07"	5,914 m
005	006	532.048,5704	8.613.101,5419	176°56'42"	25,915 m
006	007	532.048,8403	8.613.096,4842	176°56'41"	5,065 m
007	001	532.017,8902	8.613.096,0135	269°07'43"	30,954 m

Santo Amaro - Ba, Segunda-feira, 22 de Janeiro de 2024.


Fábio de Mello Lopes

Engenheiro Agrimensor

CREA:72566/D BA

ART: BA20230479011

Prefeitura Municipal de Santo Amaro

Memorial Descritivo

Quadra 72	Lote 57	Área Total: 107,94 metros ²	Perímetro: 43,23 metros
Beneficiário: Município de Santo Amaro			Município: Santo Amaro BA

O Lote de terreno sob nº 57, localizado no Bairro Candelândia, na quadra formada pela **Travessa L**, de formato irregular, abrangendo uma área de **107,94** (cento e sete metros quadrados e noventa e quatro décimos quadrados) e um perímetro de **43,23 m**.

Para quem da Rua L olha para o lote 57 inicia-se a descrição no vértice **1** na coordenada (EX: **532.057,3274** NY: **8.613.088,7394**), no azimute de **263°55'40"** com uma distância de **8,21 m** de frente até o vértice **2** de coordenada (EX: **532.049,1590** NY: **8.613.087,8704**), confrontando com **Rua L (Trv. João Mello)**, daí deflete à direita no azimute de **357°52'54"** com uma distância de **8,62 m** do lado esquerdo até o vértice **3** de coordenada (EX: **532.048,8403** NY: **8.613.096,4842**), confrontando com **Área Remanescente**, daí deflete à esquerda no azimute de **356°56'41"** com uma distância de **5,06 m** do lado esquerdo até o vértice **4** de coordenada (EX: **532.048,5704** NY: **8.613.101,5419**), confrontando com **Lote 56**, daí deflete à direita no azimute de **83°12'19"** com uma distância de **7,59 m** ao fundo até o vértice **5** de coordenada (EX: **532.056,1108** NY: **8.613.102,4403**), confrontando com **Área Remanescente**, daí deflete à direita no azimute de **174°55'32"** com uma distância de **13,75 m** do lado direito até o vértice **1** de coordenada (EX: **532.057,3274** NY: **8.613.088,7394**), confrontando com **Lote 58**.

Descrição Perimétrica

Pontos	Coordenadas X	Coordenadas Y	Azimute	Distância
001 002	532.049,1590	8.613.087,8704	263°55'40"	8,214 m
002 003	532.048,8403	8.613.096,4842	357°52'54"	8,620 m
003 004	532.048,5704	8.613.101,5419	356°56'41"	5,065 m
004 005	532.056,1108	8.613.102,4403	83°12'19"	7,594 m
005 001	532.057,3274	8.613.088,7394	174°55'32"	13,755 m

Santo Amaro - Ba, Segunda-feira, 22 de Janeiro de 2024.

Fabio de Mello Lopes

Engenheiro Agrimensor

CREA:72566/D BA

ART: BA20230479011

Prefeitura Municipal de Santo Amaro

Memorial Descritivo

Quadra 72	Lote 58	Área Total: 88,24 metros ²	Perímetro: 44,33 metros
Beneficiário: Município de Santo Amaro			Município: Santo Amaro BA

O Lote de terreno sob nº 58, localizado no Bairro Candelândia, na quadra formada pela **Travessa L**, de formato irregular, abrangendo uma área de **88,24** (oitenta e oito metros quadrados e vinte e quatro décimos quadrados) e um perímetro de **44,33 m**.

Para quem da Rua L olha para o lote 58 inicia-se a descrição no vértice **1** na coordenada (EX: **532.063,0047** NY: **8.613.089,0942**), no azimute de **266°25'25"** com uma distância de **5,69 m** de frente até o vértice **2** de coordenada (EX: **532.057,3274** NY: **8.613.088,7394**), confrontando com **Rua L**, daí deflete à direita no azimute de **354°55'32"** com uma distância de **13,75 m** do lado esquerdo até o vértice **3** de coordenada (EX: **532.056,1108** NY: **8.613.102,4403**), confrontando com **Lote 57**, daí deflete à direita no azimute de **85°21'54"** com uma distância de **3,23 m** ao fundo até o vértice **4** de coordenada (EX: **532.059,3260** NY: **8.613.102,7010**), confrontando com **Área Remanescente**, daí deflete à esquerda no azimute de **353°44'14"** com uma distância de **2,39 m** ao fundo até o vértice **5** de coordenada (EX: **532.059,0653** NY: **8.613.105,0762**), confrontando com **Área Remanescente**, daí deflete à direita no azimute de **84°24'03"** com uma distância de **2,97 m** ao fundo até o vértice **6** de coordenada (EX: **532.062,0199** NY: **8.613.105,3659**), confrontando com **Área Remanescente**, daí deflete à direita no azimute de **176°32'11"** com uma distância de **6,28 m** do lado direito até o vértice **7** de coordenada (EX: **532.062,3992** NY: **8.613.099,0982**), confrontando com **Área Remanescente**, daí deflete à esquerda no azimute de **176°32'11"** com uma distância de **10,02 m** do lado direito até o vértice **1** de coordenada (EX: **532.063,0047** NY: **8.613.089,0942**), confrontando com **Lote 59**.

Descrição Perimétrica

Pontos	Coordenadas X	Coordenadas Y	Azimute	Distância
001 002	532.057,3274	8.613.088,7394	266°25'25"	5,688 m
002 003	532.056,1108	8.613.102,4403	354°55'32"	13,755 m
003 004	532.059,3260	8.613.102,7010	85°21'54"	3,226 m
004 005	532.059,0653	8.613.105,0762	353°44'14"	2,389 m
005 006	532.062,0199	8.613.105,3659	84°24'03"	2,969 m
006 007	532.062,3992	8.613.099,0982	176°32'11"	6,279 m
007 001	532.063,0047	8.613.089,0942	176°32'11"	10,022 m

Santo Amaro - Ba, Segunda-feira, 22 de Janeiro de 2024.



Fábio de Mello Lopes

Engenheiro Agrimensor

CREA:72566/D BA

ART: BA20230479011

Prefeitura Municipal de Santo Amaro

Memorial Descritivo

Quadra 72	Lote 59	Área Total: 81,24 metros ²	Perímetro: 36,30 metros
Beneficiário: Município de Santo Amaro			Município: Santo Amaro BA

O Lote de terreno sob nº 59, localizado no Bairro Candelândia, na quadra formada pela **Travessa L**, de formato irregular, abrangendo uma área de **81,24** (oitenta e um metros quadrados e vinte e quatro décimos quadrados) e um perímetro de **36,30 m**.

Para quem da Rua L olha para o lote 59 inicia-se a descrição no vértice **1** na coordenada (EX: **532.071,2324** NY: **8.613.089,5628**), no azimute de **266°44'25"** com uma distância de **8,24 m** de frente até o vértice **2** de coordenada (EX: **532.063,0047** NY: **8.613.089,0942**), confrontando com **Rua L**, daí deflete à direita no azimute de **356°32'11"** com uma distância de **10,02 m** do lado esquerdo até o vértice **3** de coordenada (EX: **532.062,3992** NY: **8.613.099,0982**), confrontando com **Lote 58**, daí deflete à direita no azimute de **85°21'24"** com uma distância de **7,82 m** ao fundo até o vértice **4** de coordenada (EX: **532.070,1906** NY: **8.613.099,7310**), confrontando com **Área Remanescente**, daí deflete à direita no azimute de **174°09'00"** com uma distância de **10,22 m** do lado direito até o vértice **1** de coordenada (EX: **532.071,2324** NY: **8.613.089,5628**), confrontando com **Lote 60**.

Descrição Perimétrica

Pontos	Coordenadas X	Coordenadas Y	Azimute	Distância
001 002	532.063,0047	8.613.089,0942	266°44'25"	8,241 m
002 003	532.062,3992	8.613.099,0982	356°32'11"	10,022 m
003 004	532.070,1906	8.613.099,7310	85°21'24"	7,817 m
004 001	532.071,2324	8.613.089,5628	174°09'00"	10,221 m

Santo Amaro - Ba, Segunda-feira, 22 de Janeiro de 2024.


Fábio de Mello Lopes

Engenheiro Agrimensor
CREA:72566/D BA
ART: BA20230479011

Prefeitura Municipal de Santo Amaro

Memorial Descritivo

Quadra 72	Lote 60	Área Total: 107,92 metros ²	Perímetro: 46,33 metros
Beneficiário: Município de Santo Amaro			Município: Santo Amaro BA

O Lote de terreno sob nº 60, localizado no Bairro Candolândia, na quadra formada pela **Travessa L**, de formato irregular, abrangendo uma área de **107,92** (cento e sete metros quadrados e noventa e dois decímetros quadrados) e um perímetro de **46,33 m**.

Para quem da Rua L olha para o lote 60 inicia-se a descrição no vértice **1** na coordenada (EX: **532.079,3768** NY: **8.613.089,3358**), no azimute de **264°53'56"** com uma distância de **8,06 m** de frente até o vértice **2** de coordenada (EX: **532.071,3530** NY: **8.613.088,6196**), confrontando com **Rua L**, daí deflete à direita no azimute de **352°42'53"** com uma distância de **0,95 m** do lado esquerdo até o vértice **3** de coordenada (EX: **532.071,2324** NY: **8.613.089,5628**), confrontando com Rua L, daí deflete à direita no azimute de **354°09'00"** com uma distância de **10,22 m** do lado esquerdo até o vértice **4** de coordenada (EX: **532.070,1906** NY: **8.613.099,7310**), confrontando com **Lote 59**, daí deflete à direita no azimute de **354°09'01"** com uma distância de **1,09 m** do lado esquerdo até o vértice **5** de coordenada (EX: **532.070,0796** NY: **8.613.100,8146**), confrontando com **Área Remanescente**, daí deflete à direita no azimute de **85°44'10"** com uma distância de **4,48 m** ao fundo até o vértice **6** de coordenada (EX: **532.074,5476** NY: **8.613.101,1477**), confrontando com **Área Remanescente**, daí deflete à esquerda no azimute de **354°57'28"** com uma distância de **2,97 m** ao fundo até o vértice **7** de coordenada (EX: **532.074,2869** NY: **8.613.104,1022**), confrontando com **Área Remanescente**, daí deflete à direita no azimute de **84°34'59"** com uma distância de **3,38 m** ao fundo até o vértice **8** de coordenada (EX: **532.077,6470** NY: **8.613.104,4209**), confrontando com **Área Remanescente**, daí deflete à direita no azimute de **173°27'31"** com uma distância de **5,36 m** do lado direito até o vértice **9** de coordenada (EX: **532.078,2577** NY: **8.613.099,0950**), confrontando com **Lote 61**, daí deflete à esquerda no azimute de **173°27'31"** com uma distância de **9,82 m** do lado direito até o vértice **1** de coordenada (EX: **532.079,3768** NY: **8.613.089,3358**), confrontando com **Rua L**.

Descrição Perimétrica

Pontos	Coordenadas X	Coordenadas Y	Azimute	Distância
001 002	532.071,3530	8.613.088,6196	264°53'56"	8,056 m
002 003	532.071,2324	8.613.089,5628	352°42'53"	0,951 m
003 004	532.070,1906	8.613.099,7310	354°09'00"	10,221 m
004 005	532.070,0796	8.613.100,8146	354°09'01"	1,089 m
005 006	532.074,5476	8.613.101,1477	85°44'10"	4,480 m
006 007	532.074,2869	8.613.104,1022	354°57'28"	2,966 m
007 008	532.077,6470	8.613.104,4209	84°34'59"	3,375 m
008 009	532.078,2577	8.613.099,0950	173°27'31"	5,361 m
009 001	532.079,3768	8.613.089,3358	173°27'31"	9,823 m

Santo Amaro - Ba, Segunda-feira, 22 de Janeiro de 2024.

Fábio de Mello Lopes

Engenheiro Agrimensor

CREA:72566/D BA

ART: BA20230479011

Prefeitura Municipal de Santo Amaro

Memorial Descritivo

Quadra 72	Lote 61	Área Total: 136,25 metros ²	Perímetro: 53,11 metros
Beneficiário: Município de Santo Amaro			Município: Santo Amaro BA

O Lote de terreno sob nº 61, localizado no Bairro Candolândia, na quadra formada pela **Travessa L**, de formato irregular, abrangendo uma área de **136,25** (cento e trinta e seis metros quadrados e vinte e cinco décimos quadrados) e um perímetro de 53,11 m.

Para quem da Rua L olha para o lote 61 inicia-se a descrição no vértice **1** na coordenada (EX: **532.085,3230** NY: **8.613.099,7610**), no azimute de **264°36'56"** com uma distância de **7,10 m** de frente até o vértice **2** de coordenada (EX: **532.078,2577** NY: **8.613.099,0950**), confrontando com **Rua L**, daí deflete à direita no azimute de **353°27'31"** com uma distância de **5,36 m** do lado esquerdo até o vértice **3** de coordenada (EX: **532.077,6470** NY: **8.613.104,4209**), confrontando com **Lote 60**, daí deflete à esquerda no azimute de **352°56'47"** com uma distância de **14,04 m** do lado esquerdo até o vértice **4** de coordenada (EX: **532.075,9235** NY: **8.613.118,3499**), confrontando com **Área Remanescente**, daí deflete à direita no azimute de **81°42'07"** com uma distância de **6,86 m** ao fundo até o vértice **5** de coordenada (EX: **532.082,7162** NY: **8.613.119,3405**), confrontando com **Área Remanescente**, daí deflete à direita no azimute de **172°24'59"** com uma distância de **19,75 m** do lado direito até o vértice **1** de coordenada (EX: **532.085,3230** NY: **8.613.099,7610**), confrontando com **Lote 62**.

Descrição Perimétrica

Pontos	Coordenadas X	Coordenadas Y	Azimute	Distância
001 002	532.078,2577	8.613.099,0950	264°36'56"	7,097 m
002 003	532.077,6470	8.613.104,4209	353°27'31"	5,361 m
003 004	532.075,9235	8.613.118,3499	352°56'47"	14,035 m
004 005	532.082,7162	8.613.119,3405	81°42'07"	6,865 m
005 001	532.085,3230	8.613.099,7610	172°24'59"	19,752 m

Santo Amaro - Ba, Segunda-feira, 22 de Janeiro de 2024.

Fabio de Mello Lopes

Engenheiro Agrimensor

CREA:72566/D BA

ART: BA20230479011

Prefeitura Municipal de Santo Amaro

Memorial Descritivo

Quadra 72	Lote 62	Área Total: 187,69 metros ²	Perímetro: 62,06 metros
Beneficiário: Município de Santo Amaro			Município: Santo Amaro BA

O Lote de terreno sob nº 62, localizado no Bairro Candolândia, na quadra formada pela **Travessa L**, de formato irregular, abrangendo uma área de **187,69** (cento e oitenta e sete metros quadrados e sessenta e nove décimos quadrados) e um perímetro de **62,06 m**.

Para quem da Rua L olha para o lote 62 inicia-se a descrição no vértice **1** na coordenada (EX: **532.094,3386** NY: **8.613.093,2653**), no azimute de **261°48'44"** com uma distância de **8,14 m** de frente até o vértice **2** de coordenada (EX: **532.086,2861** NY: **8.613.092,1067**), confrontando com **Rua L**, daí deflete à direita no azimute de **352°49'42"** com uma distância de **7,71 m** do lado esquerdo até o vértice **3** de coordenada (EX: **532.085,3230** NY: **8.613.099,7610**), confrontando com **Rua L**, daí deflete à esquerda no azimute de **352°24'58"** com uma distância de **15,02 m** do lado esquerdo até o vértice **4** de coordenada (EX: **532.083,3406** NY: **8.613.114,6502**), confrontando com **Lote 61**, daí deflete à direita no azimute de **81°28'29"** com uma distância de **8,40 m** ao fundo até o vértice **5** de coordenada (EX: **532.091,6448** NY: **8.613.115,8950**), confrontando com **Rua L (Trv. João Mello)**, daí deflete à direita no azimute de **173°12'41"** com uma distância de **22,79 m** do lado direito até o vértice **1** de coordenada (EX: **532.094,3386** NY: **8.613.093,2653**), confrontando com **Lote 63**.

Descrição Perimétrica

Pontos	Coordenadas X	Coordenadas Y	Azimute	Distância
001 002	532.086,2861	8.613.092,1067	261°48'44"	8,135 m
002 003	532.085,3230	8.613.099,7610	352°49'42"	7,715 m
003 004	532.083,3406	8.613.114,6502	352°24'58"	15,021 m
004 005	532.091,6448	8.613.115,8950	81°28'29"	8,397 m
005 001	532.094,3386	8.613.093,2653	173°12'41"	22,789 m

Santo Amaro - Ba, Segunda-feira, 22 de Janeiro de 2024.

Fábio de Mello Lopes

Engenheiro Agrimensor

CREA: 72566/D BA

ART: BA20230479011

Prefeitura Municipal de Santo Amaro

Memorial Descritivo

Quadra 72	Lote 63	Área Total: 158,43 metros ²	Perímetro: 59,37 metros
Beneficiário: Município de Santo Amaro			Município: Santo Amaro BA

O Lote de terreno sob nº 63, localizado no Bairro Candelândia, na quadra formada pela **Travessa L**, de formato irregular, abrangendo uma área de **158,43** (cento e cinquenta e oito metros quadrados e quarenta e três décimos quadrados) e um perímetro de **59,37 m**.

Para quem da Rua L olha para o lote 63 inicia-se a descrição no vértice **1** na coordenada (EX: **532.101,8263** NY: **8.613.094,3878**), no azimute de **261°28'28"** com uma distância de **7,57 m** de frente até o vértice **2** de coordenada (EX: **532.094,3386** NY: **8.613.093,2653**), confrontando com **Rua L**, daí deflete à direita no azimute de **353°12'41"** com uma distância de **22,79 m** do lado esquerdo até o vértice **3** de coordenada (EX: **532.091,6448** NY: **8.613.115,8950**), confrontando com **Lote 62**, daí deflete à direita no azimute de **82°58'18"** com uma distância de **6,39 m** ao fundo até o vértice **4** de coordenada (EX: **532.097,9883** NY: **8.613.116,6771**), confrontando com **Área Remanescente**, daí deflete à direita no azimute de **170°13'48"** com uma distância de **22,62 m** do lado direito até o vértice **1** de coordenada (EX: **532.101,8263** NY: **8.613.094,3878**), confrontando com **Lote 64**.

Descrição Perimétrica

Pontos	Coordenadas X	Coordenadas Y	Azimute	Distância
001 002	532.094,3386	8.613.093,2653	261°28'28"	7,571 m
002 003	532.091,6448	8.613.115,8950	353°12'41"	22,789 m
003 004	532.097,9883	8.613.116,6771	82°58'18"	6,392 m
004 001	532.101,8263	8.613.094,3878	170°13'48"	22,617 m

Santo Amaro - Ba, Segunda-feira, 22 de Janeiro de 2024.


Fábio de Mello Lopes

Engenheiro Agrimensor
CREA:72566/D BA
ART: BA20230479011

Prefeitura Municipal de Santo Amaro

Memorial Descritivo

Quadra 72	Lote 64	Área Total: 198,54 metros ²	Perímetro: 64,28 metros
Beneficiário: Município de Santo Amaro			Município: Santo Amaro BA

O Lote de terreno sob nº 64, localizado no Bairro Candelândia, na quadra formada pela **Travessa L**, de formato irregular, abrangendo uma área de **198,54** (cento e noventa e oito metros quadrados e cinquenta e quatro décimos quadrados) e um perímetro de **64,28 m**.

Para quem da Rua L olha para o lote 64 inicia-se a descrição no vértice **1** na coordenada (EX: **532.110,9651** NY: **8.613.094,6919**), no azimute de **261°14'47"** com uma distância de **9,08 m** de frente até o vértice **2** de coordenada (EX: **532.101,9939** NY: **8.613.093,3105**), confrontando com **Rua L**, daí deflete à direita no azimute de **351°09'29"** com uma distância de **1,09 m** do lado esquerdo até o vértice **3** de coordenada (EX: **532.101,8263** NY: **8.613.094,3878**), confrontando com **Rua L**, daí deflete à esquerda no azimute de **350°13'48"** com uma distância de **22,62 m** do lado esquerdo até o vértice **4** de coordenada (EX: **532.097,9883** NY: **8.613.116,6771**), confrontando com **Lote 63**, daí deflete à direita no azimute de **80°52'32"** com uma distância de **7,67 m** ao fundo até o vértice **5** de coordenada (EX: **532.105,5629** NY: **8.613.117,8936**), confrontando com **Área Remanescente**, daí deflete à direita no azimute de **166°53'36"** com uma distância de **6,35 m** do lado direito até o vértice **6** de coordenada (EX: **532.107,0025** NY: **8.613.111,7108**), confrontando com **Área Remanescente**, daí deflete à esquerda no azimute de **166°53'35"** com uma distância de **17,47 m** do lado direito até o vértice **1** de coordenada (EX: **532.110,9651** NY: **8.613.094,6919**), confrontando com **Lote 65**.

Descrição Perimétrica

Pontos	Coordenadas X	Coordenadas Y	Azimute	Distância
001 002	532.101,9939	8.613.093,3105	261°14'47"	9,077 m
002 003	532.101,8263	8.613.094,3878	351°09'29"	1,090 m
003 004	532.097,9883	8.613.116,6771	350°13'48"	22,617 m
004 005	532.105,5629	8.613.117,8936	80°52'32"	7,672 m
005 006	532.107,0025	8.613.111,7108	166°53'36"	6,348 m
006 001	532.110,9651	8.613.094,6919	166°53'35"	17,474 m

Santo Amaro - Ba, Segunda-feira, 22 de Janeiro de 2024.


Fabio de Mello Lopes

Engenheiro Agrimensor

CREA:72566/D BA
ART: BA20230479011

Prefeitura Municipal de Santo Amaro

Memorial Descritivo

Prefeitura Municipal de Santo Amaro

Memorial Descritivo

Quadra 72	Lote 65	Área Total: 149,99 metros ²	Perímetro: 52,29 metros
Beneficiário: Município de Santo Amaro			Município: Santo Amaro BA

O Lote de terreno sob nº 65, localizado no Bairro Candelândia, na quadra formada pela **Travessa L**, de formato irregular, abrangendo uma área de **149,99** (cento e quarenta e nove metros quadrados e noventa e nove décimos quadrados) e um perímetro de **52,29 m**.

Para quem da Rua L olha para o lote 65 inicia-se a descrição no vértice **1** na coordenada (EX: **532.119,4521** NY: **8.613.095,8940**), no azimute de **261°56'18"** com uma distância de **8,57 m** de frente até o vértice **2** de coordenada (EX: **532.110,9651** NY: **8.613.094,6919**), confrontando com **Rua L**, daí deflete à direita no azimute de **346°53'35"** com uma distância de **17,47 m** do lado esquerdo até o vértice **3** de coordenada (EX: **532.107,0025** NY: **8.613.111,7108**), confrontando com **Lote 64**, daí deflete à direita no azimute de **80°13'12"** com uma distância de **8,52 m** ao fundo até o vértice **4** de coordenada (EX: **532.115,3969** NY: **8.613.113,1577**), confrontando com **Área Remanescente**, daí deflete à direita no azimute de **166°46'51"** com uma distância de **17,73 m** do lado direito até o vértice **1** de coordenada (EX: **532.119,4521** NY: **8.613.095,8940**), confrontando com **Lote 66**.

Descrição Perimétrica

Pontos	Coordenadas X	Coordenadas Y	Azimute	Distância
001 002	532.110,9651	8.613.094,6919	261°56'18"	8,572 m
002 003	532.107,0025	8.613.111,7108	346°53'35"	17,474 m
003 004	532.115,3969	8.613.113,1577	80°13'12"	8,518 m
004 001	532.119,4521	8.613.095,8940	166°46'51"	17,734 m

Santo Amaro - Ba, Segunda-feira, 22 de Janeiro de 2024.



Fábio de Mello Lopes

Engenheiro Agrimensor

CREA:72566/D BA

ART: BA20230479011

Prefeitura Municipal de Santo Amaro

Memorial Descritivo

Quadra 72	Lote 66	Área Total: 152,41 metros ²	Perímetro: 52,69 metros
Beneficiário: Município de Santo Amaro			Município: Santo Amaro BA

O Lote de terreno sob nº 66, localizado no Bairro Candolândia, na quadra formada pela **Travessa L**, de formato irregular, abrangendo uma área de **152,41** (cento e cinquenta e dois metros quadrados e quarenta e um décimos quadrados) e um perímetro de **52,69 m**.

Para quem da Rua L olha para o lote 66 inicia-se a descrição no vértice **1** na coordenada (EX: **532.127,8523** NY: **8.613.097,5161**), no azimute de **259°04'14"** com uma distância de **8,56 m** de frente até o vértice **2** de coordenada (EX: **532.119,4521** NY: **8.613.095,8940**), confrontando com **Rua L**, daí deflete à direita no azimute de **346°46'51"** com uma distância de **17,73 m** do lado esquerdo até o vértice **3** de coordenada (EX: **532.115,3969** NY: **8.613.113,1577**), confrontando com **Lote 65**, daí deflete à direita no azimute de **78°45'56"** com uma distância de **8,62 m** ao fundo até o vértice **4** de coordenada (EX: **532.123,8550** NY: **8.613.114,8377**), confrontando com **Área Remanescente**, daí deflete à direita no azimute de **167°00'19"** com uma distância de **8,59 m** do lado direito até o vértice **5** de coordenada (EX: **532.125,7862** NY: **8.613.106,4689**), confrontando com **Área Remanescente**, daí deflete à direita no azimute de **167°00'20"** com uma distância de **9,19 m** do lado direito até o vértice **1** de coordenada (EX: **532.127,8523** NY: **8.613.097,5161**), confrontando com **Lote 67**.

Descrição Perimétrica

Pontos	Coordenadas X	Coordenadas Y	Azimute	Distância
001 002	532.119,4521	8.613.095,8940	259°04'14"	8,555 m
002 003	532.115,3969	8.613.113,1577	346°46'51"	17,734 m
003 004	532.123,8550	8.613.114,8377	78°45'56"	8,623 m
004 005	532.125,7862	8.613.106,4689	167°00'19"	8,589 m
005 001	532.127,8523	8.613.097,5161	167°00'20"	9,188 m

Santo Amaro - Ba, Segunda-feira, 22 de Janeiro de 2024.



Fábio de Mello Lopes

Engenheiro Agrimensor

CREA:72566/D BA

ART: BA20230479011

Prefeitura Municipal de Santo Amaro

Memorial Descritivo

Quadra 72	Lote 67	Área Total: 395,93 metros ²	Perímetro: 82,50 metros
Beneficiário: Município de Santo Amaro			Município: Santo Amaro BA

O Lote de terreno sob nº 67, localizado no Bairro Candelândia, na quadra formada pela **Travessa L**, de formato irregular, abrangendo uma área de **395,93** (trezentos e noventa e cinco metros quadrados e noventa e três décimos quadrados) e um perímetro de **82,50 m**.

Para quem da Rua L olha para o lote 67 inicia-se a descrição no vértice **1** na coordenada (EX: **532.129,0688** NY: **8.613.091,4912**), no azimute de **348°35'03"** com uma distância de **6,15 m** de frente até o vértice **2** de coordenada (EX: **532.127,8523** NY: **8.613.097,5161**), confrontando com **Rua L**, daí deflete à esquerda no azimute de **347°00'20"** com uma distância de **9,19 m** do lado esquerdo até o vértice **3** de coordenada (EX: **532.125,7862** NY: **8.613.106,4689**), confrontando com **Lote 66**, daí deflete à direita no azimute de **76°14'00"** com uma distância de **6,93 m** ao fundo até o vértice **4** de coordenada (EX: **532.132,5158** NY: **8.613.108,1176**), confrontando com **Área Remanescente**, daí deflete à esquerda no azimute de **67°51'13"** com uma distância de **14,29 m** ao fundo até o vértice **5** de coordenada (EX: **532.145,7532** NY: **8.613.113,5053**), confrontando com **Área Remanescente**, daí deflete à direita no azimute de **78°57'33"** com uma distância de **4,84 m** ao fundo até o vértice **6** de coordenada (EX: **532.150,5036** NY: **8.613.114,4322**), confrontando com **Área Remanescente**, daí deflete à direita no azimute de **169°50'45"** com uma distância de **15,77 m** do lado direito até o vértice **7** de coordenada (EX: **532.153,2844** NY: **8.613.098,9065**), confrontando com **Área Remanescente**, daí deflete à direita no azimute de **252°58'28"** com uma distância de **25,33 m** do lado direito até o vértice **1** de coordenada (EX: **532.129,0688** NY: **8.613.091,4912**), confrontando com **Área Remanescente**.

Descrição Perimétrica

Pontos	Coordenadas X	Coordenadas Y	Azimute	Distância	
001	002	532.127,8523	8.613.097,5161	348°35'03"	6,147 m
002	003	532.125,7862	8.613.106,4689	347°00'20"	9,188 m
003	004	532.132,5158	8.613.108,1176	76°14'00"	6,929 m
004	005	532.145,7532	8.613.113,5053	67°51'13"	14,292 m
005	006	532.150,5036	8.613.114,4322	78°57'33"	4,840 m
006	007	532.153,2844	8.613.098,9065	169°50'45"	15,773 m
008	001	532.129,0688	8.613.091,4912	252°58'28"	25,325 m

Santo Amaro - Ba, Segunda-feira, 22 de Janeiro de 2024.


Fábio de Mello Lopes

Engenheiro Agrimensor

CREA:72566/D BA

ART: BA20230479011

Prefeitura Municipal de Santo Amaro

Memorial Descritivo

Quadra 72	Lote 68	Área Total: 28,96 metros ²	Perímetro: 21,81 metros
Beneficiário: Município de Santo Amaro			Município: Santo Amaro BA

O Lote de terreno sob nº 68, localizado no Bairro Candolândia, na quadra formada pela **Travessa L**, de formato irregular, abrangendo uma área de **28,96** (vinte e oito metros quadrados e noventa e seis décimos quadrados) e um perímetro de **21,81 m**.

Para quem da Rua L olha para o lote 68 inicia-se a descrição no vértice **1** na coordenada (EX: **532.122,6529** NY: **8.613.085,0752**), no azimute de **75°19'56"** com uma distância de **4,46 m** de frente até o vértice **2** de coordenada (EX: **532.126,9688** NY: **8.613.086,2049**), confrontando com **Rua L**, daí deflete à direita no azimute de **164°11'50"** com uma distância de **6,38 m** do lado esquerdo até o vértice **3** de coordenada (EX: **532.128,7068** NY: **8.613.080,0641**), confrontando com **Área Remanescente**, daí deflete à direita no azimute de **256°23'38"** com uma distância de **4,68 m** ao fundo até o vértice **4** de coordenada (EX: **532.124,1591** NY: **8.613.078,9634**), confrontando com **Área Remanescente**, daí deflete à direita no azimute de **346°09'21"** com uma distância de **6,29 m** do lado direito até o vértice **1** de coordenada (EX: **532.122,6529** NY: **8.613.085,0752**), confrontando com **Área Remanescente**.

Descrição Perimétrica

Pontos	Coordenadas X	Coordenadas Y	Azimute	Distância
001 002	532.126,9688	8.613.086,2049	75°19'56"	4,461 m
002 003	532.128,7068	8.613.080,0641	164°11'50"	6,382 m
003 004	532.124,1591	8.613.078,9634	256°23'38"	4,679 m
004 001	532.122,6529	8.613.085,0752	346°09'21"	6,295 m

Santo Amaro - Ba, Segunda-feira, 22 de Janeiro de 2024.



Fábio de Mello Lopes

Engenheiro Agrimensor

CREA:72566/D BA

ART: BA20230479011

Prefeitura Municipal de Santo Amaro

Memorial Descritivo

Quadra 72	Lote 69	Área Total: 77,73 metros ²	Perímetro: 36,21 metros
Beneficiário: Município de Santo Amaro			Município: Santo Amaro BA

O Lote de terreno sob nº 69, localizado no Bairro Candelândia, na quadra formada pela **Travessa L**, de formato irregular, abrangendo uma área de **77,73** (setenta e sete metros quadrados e setenta e três décimos quadrados) e um perímetro de **36,21 m**.

Para quem da Rua L olha para o lote 69 inicia-se a descrição no vértice **1** na coordenada (EX: **532.101,1981** NY: **8.613.079,4484**), no azimute de **84°22'09"** com uma distância de **6,97 m** de frente até o vértice **2** de coordenada (EX: **532.108,1391** NY: **8.613.080,1327**), confrontando com **Rua L**, daí deflete à direita no azimute de **175°44'31"** com uma distância de **10,70 m** do lado esquerdo até o vértice **3** de coordenada (EX: **532.108,9334** NY: **8.613.069,4646**), confrontando com **Área Remanescente**, daí deflete à direita no azimute de **258°59'47"** com uma distância de **7,17 m** ao fundo até o vértice **4** de coordenada (EX: **532.101,8947** NY: **8.613.068,0960**), confrontando com **Lote 70**, daí deflete à direita no azimute de **356°29'20"** com uma distância de **11,37 m** do lado direito até o vértice **1** de coordenada (EX: **532.101,1981** NY: **8.613.079,4484**), confrontando com **Área Remanescente**.

Descrição Perimétrica

Pontos	Coordenadas X	Coordenadas Y	Azimute	Distância
001 002	532.108,1391	8.613.080,1327	84°22'09"	6,975 m
002 003	532.108,9334	8.613.069,4646	175°44'31"	10,698 m
003 004	532.101,8947	8.613.068,0960	258°59'47"	7,171 m
004 001	532.101,1981	8.613.079,4484	356°29'20"	11,374 m

Santo Amaro - Ba, Segunda-feira, 22 de Janeiro de 2024.



Fabio de Mello Lopes

Engenheiro Agrimensor

CREA:72566/D BA

ART: BA20230479011

Prefeitura Municipal de Santo Amaro

Memorial Descritivo

Quadra 72	Lote 70	Área Total: 142,47 metros ²	Perímetro: 53,87 metros
Beneficiário: Município de Santo Amaro			Município: Santo Amaro BA

O Lote de terreno sob nº 70, localizado no Bairro Candelândia, na quadra formada pela **Travessa L**, de formato irregular, abrangendo uma área de **142,47** (cento e quarenta e dois metros quadrados e quarenta e sete décimos quadrados) e um perímetro de **53,87 m**.

Para quem da Área Remanescente olha para o lote 70 inicia-se a descrição no vértice **1** na coordenada (EX: **532.104,0332** NY: **8.613.048,8494**), no azimute de **353°39'35"** com uma distância de **19,36 m** de frente até o vértice **2** de coordenada (EX: **532.101,8947** NY: **8.613.068,0960**), confrontando com **Área Remanescente**, daí deflete à direita no azimute de **78°59'47"** com uma distância de **7,17 m** do lado esquerdo até o vértice **3** de coordenada (EX: **532.108,9334** NY: **8.613.069,4646**), confrontando com **Lote 69**, daí deflete à direita no azimute de **173°09'56"** com uma distância de **20,02 m** ao fundo até o vértice **4** de coordenada (EX: **532.111,3163** NY: **8.613.049,5826**), confrontando com **Área Remanescente**, daí deflete à direita no azimute de **264°15'04"** com uma distância de **7,32 m** do lado direito até o vértice **1** de coordenada (EX: **532.104,0332** NY: **8.613.048,8494**), confrontando com **Área Remanescente**.

Descrição Perimétrica

Pontos	Coordenadas X	Coordenadas Y	Azimute	Distância
001 002	532.101,8947	8.613.068,0960	353°39'35"	19,365 m
002 003	532.108,9334	8.613.069,4646	78°59'47"	7,171 m
003 004	532.111,3163	8.613.049,5826	173°09'56"	20,024 m
004 001	532.104,0332	8.613.048,8494	264°15'04"	7,320 m

Santo Amaro - Ba, Segunda-feira, 22 de Janeiro de 2024.



Fábio de Mello Lopes

Engenheiro Agrimensor

CREA:72566/D BA

ART: BA20230479011

Prefeitura Municipal de Santo Amaro

Memorial Descritivo

Quadra 72	Lote 71	Área Total: 170,65 metros ²	Perímetro: 52,28 metros
Beneficiário: Município de Santo Amaro			Município: Santo Amaro BA

O Lote de terreno sob nº 71, localizado no Bairro Candolândia, na quadra formada pela **Rua L, Rua D, Escadaria 01 e Rua G**, localizado na esquina da Rua L, de formato irregular, abrangendo uma área de **170,65** (cento e setenta metros quadrados e sessenta e cinco decímetros quadrados) e um perímetro de **52,28 m**.

Para quem da Rua L olha para o lote 71 inicia-se a descrição no vértice **1** na coordenada (EX: **532.082,0860** NY: **8.613.083,8048**), no azimute de **85°16'16"** com uma distância de **13,41 m** de frente até o vértice **2** de coordenada (EX: **532.095,4547** NY: **8.613.084,9107**), confrontando com **Rua L**, daí deflete à direita no azimute de **174°19'58"** com uma distância de **12,50 m** do lado esquerdo até o vértice **3** de coordenada (EX: **532.096,6896** NY: **8.613.072,4671**), confrontando com **Área Remanescente**, daí deflete à direita no azimute de **264°14'54"** com uma distância de **13,62 m** ao fundo até o vértice **4** de coordenada (EX: **532.083,1370** NY: **8.613.071,1021**), confrontando com **Área Remanescente**, daí deflete à direita no azimute de **355°16'14"** com uma distância de **12,75 m** do lado direito até o vértice **1** de coordenada (EX: **532.082,0860** NY: **8.613.083,8048**), confrontando com **Lote 72**.

Descrição Perimétrica

Pontos	Coordenadas X	Coordenadas Y	Azimute	Distância
001 002	532.095,4547	8.613.084,9107	85°16'16"	13,414 m
002 003	532.096,6896	8.613.072,4671	174°19'58"	12,505 m
003 004	532.083,1370	8.613.071,1021	264°14'54"	13,621 m
004 001	532.082,0860	8.613.083,8048	355°16'14"	12,746 m

Santo Amaro - Ba, Segunda-feira, 22 de Janeiro de 2024.

Fabio de Mello Lopes

Engenheiro Agrimensor

CREA:72566/D BA

ART: BA20230479011

Prefeitura Municipal de Santo Amaro

Memorial Descritivo

Quadra 72	Lote 72	Área Total: 93,60 metros ²	Perímetro: 40,24 metros
Beneficiário: Município de Santo Amaro			Município: Santo Amaro BA

O Lote de terreno sob nº 72, localizado no Bairro Candolândia, na quadra formada pela **Rua L, Rua D, Escadaria 01 e Rua G**, distante 0,00 m da esquina da Rua L, de formato irregular, abrangendo uma área de **93,60** (noventa e três metros quadrados e sessenta décimos quadrados) e um perímetro de **40,24 m**.

Para quem da Rua L olha para o lote 72 inicia-se a descrição no vértice **1** na coordenada (EX: **532.074,5463** NY: **8.613.083,0838**), no azimute de **84°32'16"** com uma distância de **7,57 m** de frente até o vértice **2** de coordenada (EX: **532.082,0860** NY: **8.613.083,8048**), confrontando com **Rua L**, daí deflete à direita no azimute de **175°16'14"** com uma distância de **12,75 m** do lado esquerdo até o vértice **3** de coordenada (EX: **532.083,1370** NY: **8.613.071,1021**), confrontando com **Lote 71**, daí deflete à direita no azimute de **263°30'58"** com uma distância de **7,04 m** ao fundo até o vértice **4** de coordenada (EX: **532.076,1393** NY: **8.613.070,3068**), confrontando com **Área Remanescente**, daí deflete à direita no azimute de **352°53'34"** com uma distância de **12,88 m** do lado direito até o vértice **1** de coordenada (EX: **532.074,5463** NY: **8.613.083,0838**), confrontando com **Lote 73**.

Descrição Perimétrica

Pontos	Coordenadas X	Coordenadas Y	Azimute	Distância
001 002	532.082,0860	8.613.083,8048	84°32'16"	7,574 m
002 003	532.083,1370	8.613.071,1021	175°16'14"	12,746 m
003 004	532.076,1393	8.613.070,3068	263°30'58"	7,043 m
004 001	532.074,5463	8.613.083,0838	352°53'34"	12,876 m

Santo Amaro - Ba, Segunda-feira, 22 de Janeiro de 2024.



Fábio de Mello Lopes

Engenheiro Agrimensor

CREA:72566/D BA

ART: BA20230479011

Prefeitura Municipal de Santo Amaro

Memorial Descritivo

Quadra 72	Lote 73	Área Total: 204,17 metros ²	Perímetro: 59,27 metros
Beneficiário: Município de Santo Amaro			Município: Santo Amaro BA

O Lote de terreno sob nº 73, localizado no Bairro Candelândia, na quadra formada pela **Rua L, Rua D, Escadaria 01 e Rua G**, localizado na esquina da Rua L, de formato irregular, abrangendo uma área de **204,17** (duzentos e quatro metros quadrados e dezessete décimos quadrados) e um perímetro de **59,27 m**.

Para quem da Rua L olha para o lote 73 inicia-se a descrição no vértice **1** na coordenada (EX: **532.063,8751** NY: **8.613.082,1032**), no azimute de **84°44'58"** com uma distância de **10,72 m** de frente até o vértice **2** de coordenada (EX: **532.074,5463** NY: **8.613.083,0838**), confrontando com **Rua L**, daí deflete à direita no azimute de **172°53'34"** com uma distância de **12,88 m** do lado esquerdo até o vértice **3** de coordenada (EX: **532.076,1393** NY: **8.613.070,3068**), confrontando com **Lote 72**, daí deflete à esquerda no azimute de **172°53'34"** com uma distância de **5,86 m** do lado esquerdo até o vértice **4** de coordenada (EX: **532.076,8638** NY: **8.613.064,4966**), confrontando com **Área Remanescente**, daí deflete à direita no azimute de **264°47'30"** com uma distância de **11,10 m** ao fundo até o vértice **5** de coordenada (EX: **532.065,8096** NY: **8.613.063,4890**), confrontando com **Área Remanescente**, daí deflete à direita no azimute de **354°04'01"** com uma distância de **18,71 m** do lado direito até o vértice **1** de coordenada (EX: **532.063,8751** NY: **8.613.082,1032**), confrontando com **Lote 74**.

Descrição Perimétrica

Pontos	Coordenadas X	Coordenadas Y	Azimute	Distância
001 002	532.074,5463	8.613.083,0838	84°44'58"	10,716 m
002 003	532.076,1393	8.613.070,3068	172°53'34"	12,876 m
003 004	532.076,8638	8.613.064,4966	172°53'34"	5,855 m
004 005	532.065,8096	8.613.063,4890	264°47'30"	11,100 m
005 001	532.063,8751	8.613.082,1032	354°04'01"	18,714 m

Santo Amaro - Ba, Segunda-feira, 22 de Janeiro de 2024.


Fabio de Mello Lopes

Engenheiro Agrimensor
CREA:72566/D BA
ART: BA20230479011

Prefeitura Municipal de Santo Amaro

Memorial Descritivo

Quadra 72	Lote 74	Área Total: 174,92 metros ²	Perímetro: 56,10 metros
Beneficiário: Município de Santo Amaro			Município: Santo Amaro BA

O Lote de terreno sob nº 74, localizado no Bairro Candelândia, na quadra formada pela **Rua L, Rua D, Escadaria 01 e Rua G**, distante 10,72 m da esquina da Rua L, de formato irregular, abrangendo uma área de **174,92** (cento e setenta e quatro metros quadrados e noventa e dois decímetros quadrados) e um perímetro de **56,10 m**.

Para quem da Rua L olha para o lote 74 inicia-se a descrição no vértice **1** na coordenada (EX: **532.054,3924** NY: **8.613.081,1255**), no azimute de **84°06'50"** com uma distância de **9,53 m** de frente até o vértice **2** de coordenada (EX: **532.063,8751** NY: **8.613.082,1032**), confrontando com **Rua L**, daí deflete à direita no azimute de **174°04'01"** com uma distância de **18,71 m** do lado esquerdo até o vértice **3** de coordenada (EX: **532.065,8096** NY: **8.613.063,4890**), confrontando com **Lote 73**, daí deflete à direita no azimute de **264°16'44"** com uma distância de **9,17 m** ao fundo até o vértice **4** de coordenada (EX: **532.056,6809** NY: **8.613.062,5745**), confrontando com **Área Remanescente**, daí deflete à direita no azimute de **352°58'03"** com uma distância de **18,69 m** do lado direito até o vértice **1** de coordenada (EX: **532.054,3924** NY: **8.613.081,1255**), confrontando com **Lote 75**.

Descrição Perimétrica

Pontos	Coordenadas X	Coordenadas Y	Azimute	Distância
001 002	532.063,8751	8.613.082,1032	84°06'50"	9,533 m
002 003	532.065,8096	8.613.063,4890	174°04'01"	18,714 m
003 004	532.056,6809	8.613.062,5745	264°16'44"	9,174 m
004 001	532.054,3924	8.613.081,1255	352°58'03"	18,692 m

Santo Amaro - Ba, Segunda-feira, 22 de Janeiro de 2024.


Fábio de Mello Lopes

Engenheiro Agrimensor

CREA:72566/D BA

ART: BA20230479011

Prefeitura Municipal de Santo Amaro

Memorial Descritivo

Quadra 72	Lote 75	Área Total: 95,07 metros ²	Perímetro: 47,50 metros
Beneficiário: Município de Santo Amaro			Município: Santo Amaro BA

O Lote de terreno sob nº 75, localizado no Bairro Candolândia, na quadra formada pela **Rua L, Rua D, Escadaria 01 e Rua G**, distante 16,54 m da esquina da Rua L, de formato irregular, abrangendo uma área de **95,07** (noventa e cinco metros quadrados e sete décimos quadrados) e um perímetro de **47,50 m**.

Para quem da Rua L olha para o lote 75 inicia-se a descrição no vértice **1** na coordenada (EX: **532.049,1561** NY: **8.613.080,5482**), no azimute de **83°42'28"** com uma distância de **5,27 m** de frente até o vértice **2** de coordenada (EX: **532.054,3924** NY: **8.613.081,1255**), confrontando com **Rua L**, daí deflete à direita no azimute de **172°58'03"** com uma distância de **18,69 m** do lado esquerdo até o vértice **3** de coordenada (EX: **532.056,6809** NY: **8.613.062,5745**), confrontando com **Lote 74**, daí deflete à direita no azimute de **264°51'49"** com uma distância de **4,94 m** ao fundo até o vértice **4** de coordenada (EX: **532.051,7651** NY: **8.613.062,1326**), confrontando com **Área Remanescente**, daí deflete à direita no azimute de **351°56'11"** com uma distância de **18,60 m** do lado direito até o vértice **1** de coordenada (EX: **532.049,1561** NY: **8.613.080,5482**), confrontando com **Lote 76**.

Descrição Perimétrica

Pontos	Coordenadas X	Coordenadas Y	Azimute	Distância
001 002	532.054,3924	8.613.081,1255	83°42'28"	5,268 m
002 003	532.056,6809	8.613.062,5745	172°58'03"	18,692 m
003 004	532.051,7651	8.613.062,1326	264°51'49"	4,936 m
004 001	532.049,1561	8.613.080,5482	351°56'11"	18,599 m

Santo Amaro - Ba, Segunda-feira, 22 de Janeiro de 2024.



Fábio de Mello Lopes

Engenheiro Agrimensor

CREA:72566/D BA

ART: BA20230479011

Prefeitura Municipal de Santo Amaro

Memorial Descritivo

Quadra 72	Lote 76	Área Total: 116,03 metros ²	Perímetro: 49,71 metros
Beneficiário: Município de Santo Amaro			Município: Santo Amaro BA

O Lote de terreno sob nº 76, localizado no Bairro Candolândia, na quadra formada pela **Rua L, Rua D, Escadaria 01 e Rua G**, distante 10,28 m da esquina da Rua L, de formato irregular, abrangendo uma área de **116,03** (cento e dezesseis metros quadrados e três décimos quadrados) e um perímetro de **49,71 m**.

Para quem da Rua L olha para o lote 76 inicia-se a descrição no vértice **1** na coordenada (EX: **532.042,9239** NY: **8.613.079,9616**), no azimute de **84°37'24"** com uma distância de **6,26 m** de frente até o vértice **2** de coordenada (EX: **532.049,1561** NY: **8.613.080,5482**), confrontando com **Rua L**, daí deflete à direita no azimute de **171°56'11"** com uma distância de **18,60 m** do lado esquerdo até o vértice **3** de coordenada (EX: **532.051,7651** NY: **8.613.062,1326**), confrontando com **Lote 75**, daí deflete à direita no azimute de **264°21'44"** com uma distância de **6,22 m** ao fundo até o vértice **4** de coordenada (EX: **532.045,5757** NY: **8.613.061,5216**), confrontando com **Área Remanescente**, daí deflete à direita no azimute de **351°49'00"** com uma distância de **18,63 m** do lado direito até o vértice **1** de coordenada (EX: **532.042,9239** NY: **8.613.079,9616**), confrontando com **Lote 77**.

Descrição Perimétrica

Pontos	Coordenadas X	Coordenadas Y	Azimute	Distância
001 002	532.049,1561	8.613.080,5482	84°37'24"	6,260 m
002 003	532.051,7651	8.613.062,1326	171°56'11"	18,599 m
003 004	532.045,5757	8.613.061,5216	264°21'44"	6,220 m
004 001	532.042,9239	8.613.079,9616	351°49'00"	18,630 m

Santo Amaro - Ba, Segunda-feira, 22 de Janeiro de 2024.


Fábio de Mello Lopes

Engenheiro Agrimensor

CREA:72566/D BA

ART: BA20230479011

Prefeitura Municipal de Santo Amaro

Memorial Descritivo

Quadra 72	Lote 77	Área Total: 107,88 metros ²	Perímetro: 49,12 metros
Beneficiário: Município de Santo Amaro			Município: Santo Amaro BA

O Lote de terreno sob nº 77, localizado no Bairro Candelândia, na quadra formada pela **Rua L, Rua D, Escadaria 01 e Rua G**, distante 4,70 m da esquina da Rua L, de formato irregular, abrangendo uma área de **107,88** (cento e sete metros quadrados e oitenta e oito décimos quadrados) e um perímetro de **49,12 m**.

Para quem da Rua L olha para o lote 77 inicia-se a descrição no vértice **1** na coordenada (EX: **532.037,3638** NY: **8.613.079,5339**), no azimute de **85°36'05"** com uma distância de **5,58 m** de frente até o vértice **2** de coordenada (EX: **532.042,9239** NY: **8.613.079,9616**), confrontando com **Rua L**, daí deflete à direita no azimute de **171°49'00"** com uma distância de **18,63 m** do lado esquerdo até o vértice **3** de coordenada (EX: **532.045,5757** NY: **8.613.061,5216**), confrontando com **Lote 76**, daí deflete à direita no azimute de **261°42'12"** com uma distância de **5,90 m** ao fundo até o vértice **4** de coordenada (EX: **532.039,7399** NY: **8.613.060,6706**), confrontando com **Área Remanescente**, daí deflete à direita no azimute de **352°49'14"** com uma distância de **19,01 m** do lado direito até o vértice **1** de coordenada (EX: **532.037,3638** NY: **8.613.079,5339**), confrontando com **Lote 78**.

Descrição Perimétrica

Pontos	Coordenadas X	Coordenadas Y	Azimute	Distância
001 002	532.042,9239	8.613.079,9616	85°36'05"	5,577 m
002 003	532.045,5757	8.613.061,5216	171°49'00"	18,630 m
003 004	532.039,7399	8.613.060,6706	261°42'12"	5,897 m
004 001	532.037,3638	8.613.079,5339	352°49'14"	19,012 m

Santo Amaro - Ba, Segunda-feira, 22 de Janeiro de 2024.



Fábio de Mello Lopes

Engenheiro Agrimensor

CREA:72566/D BA

ART: BA20230479011

Prefeitura Municipal de Santo Amaro

Memorial Descritivo

Quadra 72	Lote 78	Área Total: 93,09 metros ²	Perímetro: 48,05 metros
Beneficiário: Município de Santo Amaro			Município: Santo Amaro BA

O Lote de terreno sob nº 78, localizado no Bairro Candolândia, na quadra formada pela **Rua L, Rua D, Escadaria 01 e Rua G**, localizado na esquina da Rua L, de formato irregular, abrangendo uma área de **93,09** (noventa e três metros quadrados e nove décimos quadrados) e um perímetro de **48,05 m**.

Para quem da Rua L olha para o lote 78 inicia-se a descrição no vértice **1** na coordenada (EX: **532.032,6713** NY: **8.613.079,2406**), no azimute de **86°25'24"** com uma distância de **4,70 m** de frente até o vértice **2** de coordenada (EX: **532.037,3638** NY: **8.613.079,5339**), confrontando com **Rua L**, daí deflete à direita no azimute de **172°49'14"** com uma distância de **19,01 m** do lado esquerdo até o vértice **3** de coordenada (EX: **532.039,7399** NY: **8.613.060,6706**), confrontando com **Lote 77**, daí deflete à direita no azimute de **261°15'54"** com uma distância de **4,90 m** ao fundo até o vértice **4** de coordenada (EX: **532.034,8949** NY: **8.613.059,9262**), confrontando com **Área Remanescente**, daí deflete à direita no azimute de **352°27'46"** com uma distância de **3,82 m** do lado direito até o vértice **5** de coordenada (EX: **532.034,3943** NY: **8.613.063,7090**), confrontando com **Área Remanescente**, daí deflete à direita no azimute de **353°30'56"** com uma distância de **11,25 m** do lado direito até o vértice **6** de coordenada (EX: **532.033,1235** NY: **8.613.074,8903**), confrontando com **Lote 79**, daí deflete à direita no azimute de **354°03'58"** com uma distância de **4,37 m** do lado direito até o vértice **1** de coordenada (EX: **532.032,6713** NY: **8.613.079,2406**), confrontando com **Rua L**.

Descrição Perimétrica

Pontos	Coordenadas X	Coordenadas Y	Azimute	Distância	
001	002	532.037,3638	8.613.079,5339	86°25'24"	4,702 m
002	003	532.039,7399	8.613.060,6706	172°49'14"	19,012 m
003	004	532.034,8949	8.613.059,9262	261°15'54"	4,902 m
004	005	532.034,3943	8.613.063,7090	352°27'46"	3,816 m
005	006	532.033,1235	8.613.074,8903	353°30'56"	11,253 m
006	001	532.032,6713	8.613.079,2406	354°03'58"	4,374 m

Santo Amaro - Ba, Segunda-feira, 22 de Janeiro de 2024.


Fabio de Mello Lopes

Engenheiro Agrimensor

CREA:72566/D BA

ART: BA20230479011

Prefeitura Municipal de Santo Amaro

Memorial Descritivo

Quadra 72	Lote 79	Área Total: 104,43 metros ²	Perímetro: 41,74 metros
Beneficiário: Município de Santo Amaro			Município: Santo Amaro BA

O Lote de terreno sob nº 79, localizado no Bairro Candelândia, na quadra formada pela **Rua L, Rua D, Escadaria 01 e Rua G**, distante 1,08 m da esquina da Rua L, de formato irregular, abrangendo uma área de **104,43** (cento e quatro metros quadrados e quarenta e três décimos quadrados) e um perímetro de **41,74 m**.

Para quem da Rua L olha para o lote 79 inicia-se a descrição no vértice **1** na coordenada (EX: **532.024,7651** NY: **8.613.076,3500**), no azimute de **99°54'24"** com uma distância de **8,48 m** de frente até o vértice **2** de coordenada (EX: **532.033,1235** NY: **8.613.074,8903**), confrontando com **Rua L**, daí deflete à direita no azimute de **173°30'56"** com uma distância de **11,25 m** do lado esquerdo até o vértice **3** de coordenada (EX: **532.034,3943** NY: **8.613.063,7090**), confrontando com **Lote 78**, daí deflete à direita no azimute de **268°03'54"** com uma distância de **9,05 m** ao fundo até o vértice **4** de coordenada (EX: **532.025,3515** NY: **8.613.063,4035**), confrontando com **Área Remanescente**, daí deflete à direita no azimute de **357°24'23"** com uma distância de **12,96 m** do lado direito até o vértice **1** de coordenada (EX: **532.024,7651** NY: **8.613.076,3500**), confrontando com **Lote 80**.

Descrição Perimétrica

Pontos	Coordenadas X	Coordenadas Y	Azimute	Distância
001 002	532.033,1235	8.613.074,8903	99°54'24"	8,485 m
002 003	532.034,3943	8.613.063,7090	173°30'56"	11,253 m
003 004	532.025,3515	8.613.063,4035	268°03'54"	9,048 m
004 001	532.024,7651	8.613.076,3500	357°24'23"	12,960 m

Santo Amaro - Ba, Segunda-feira, 22 de Janeiro de 2024.



Fábio de Mello Lopes

Engenheiro Agrimensor

CREA:72566/D BA

ART: BA20230479011

Prefeitura Municipal de Santo Amaro

Memorial Descritivo

Quadra 72	Lote 80	Área Total: 88,10 metros ²	Perímetro: 40,77 metros
Beneficiário: Município de Santo Amaro			Município: Santo Amaro BA

O Lote de terreno sob nº 80, localizado no Bairro Candelândia, na quadra formada pela **Rua L, Rua D, Escadaria 01 e Rua G**, localizado na esquina da Rua L, de formato irregular, abrangendo uma área de **88,10** (oitenta e oito metros quadrados e dez décimos quadrados) e um perímetro de **40,77 m**.

Para quem da Rua L olha para o lote 80 inicia-se a descrição no vértice **1** na coordenada (EX: **532.018,3678** NY: **8.613.077,4320**), no azimute de **90°00'00"** com uma distância de **6,35 m** de frente até o vértice **2** de coordenada (EX: **532.024,7161** NY: **8.613.077,4320**), confrontando com **Rua L**, daí deflete à direita no azimute de **177°24'24"** com uma distância de **1,08 m** do lado esquerdo até o vértice **3** de coordenada (EX: **532.024,7651** NY: **8.613.076,3500**), confrontando com **Rua L**, daí deflete à esquerda no azimute de **177°24'23"** com uma distância de **12,96 m** do lado esquerdo até o vértice **4** de coordenada (EX: **532.025,3515** NY: **8.613.063,4035**), confrontando com **Lote 79**, daí deflete à direita no azimute de **267°51'25"** com uma distância de **6,10 m** ao fundo até o vértice **5** de coordenada (EX: **532.019,2538** NY: **8.613.063,1753**), confrontando com **Área Remanescente**, daí deflete à direita no azimute de **356°26'38"** com uma distância de **14,28 m** do lado direito até o vértice **1** de coordenada (EX: **532.018,3678** NY: **8.613.077,4320**), confrontando com **Lote 81**.

Descrição Perimétrica

Pontos	Coordenadas X	Coordenadas Y	Azimute	Distância
001 002	532.024,7161	8.613.077,4320	90°00'00"	6,348 m
002 003	532.024,7651	8.613.076,3500	177°24'24"	1,083 m
003 004	532.025,3515	8.613.063,4035	177°24'23"	12,960 m
004 005	532.019,2538	8.613.063,1753	267°51'25"	6,102 m
005 001	532.018,3678	8.613.077,4320	356°26'38"	14,284 m

Santo Amaro - Ba, Segunda-feira, 22 de Janeiro de 2024.

Fabio de Mello Lopes

Engenheiro Agrimensor

CREA:72566/D BA

ART: BA20230479011

Prefeitura Municipal de Santo Amaro

Memorial Descritivo

Quadra 72	Lote 81	Área Total: 169,49 metros ²	Perímetro: 59,90 metros
Beneficiário: Município de Santo Amaro			Município: Santo Amaro BA

O Lote de terreno sob nº 81, localizado no Bairro Candolândia, na quadra formada pela **Rua L, Rua D, Escadaria 01 e Rua G**, localizado na esquina da Rua L, de formato irregular, abrangendo uma área de **169,49** (cento e sessenta e nove metros quadrados e quarenta e nove décimos quadrados) e um perímetro de **59,90 m**.

Para quem da Rua L olha para o lote 81 inicia-se a descrição no vértice **1** na coordenada (EX: **532.010,6692** NY: **8.613.077,2182**), no azimute de **88°24'32"** com uma distância de **7,70 m** de frente até o vértice **2** de coordenada (EX: **532.018,3678** NY: **8.613.077,4320**), confrontando com **Rua L**, daí deflete à direita no azimute de **176°26'38"** com uma distância de **14,28 m** do lado esquerdo até o vértice **3** de coordenada (EX: **532.019,2538** NY: **8.613.063,1753**), confrontando com **Lote 80**, daí deflete à esquerda no azimute de **176°26'38"** com uma distância de **5,02 m** do lado esquerdo até o vértice **4** de coordenada (EX: **532.019,5654** NY: **8.613.058,1611**), confrontando com **Área Remanescente**, daí deflete à direita no azimute de **268°51'24"** com uma distância de **11,02 m** ao fundo até o vértice **5** de coordenada (EX: **532.008,5429** NY: **8.613.057,9411**), confrontando com **Área Remanescente**, daí deflete à direita no azimute de **358°29'47"** com uma distância de **5,63 m** do lado direito até o vértice **6** de coordenada (EX: **532.008,3951** NY: **8.613.063,5707**), confrontando com **Área Remanescente**, daí deflete à direita no azimute de **88°01'47"** com uma distância de **2,69 m** do lado direito até o vértice **7** de coordenada (EX: **532.011,0831** NY: **8.613.063,6632**), confrontando com **Lote 82**, daí deflete à esquerda no azimute de **358°15'04"** com uma distância de **13,56 m** do lado direito até o vértice **1** de coordenada (EX: **532.010,6692** NY: **8.613.077,2182**), confrontando com **Lote 82**.

Descrição Perimétrica

Pontos	Coordenadas X	Coordenadas Y	Azimute	Distância	
001	002	532.018,3678	8.613.077,4320	88°24'32"	7,702 m
002	003	532.019,2538	8.613.063,1753	176°26'38"	14,284 m
003	004	532.019,5654	8.613.058,1611	176°26'38"	5,024 m
004	005	532.008,5429	8.613.057,9411	268°51'24"	11,025 m
005	006	532.008,3951	8.613.063,5707	358°29'47"	5,632 m
006	007	532.011,0831	8.613.063,6632	88°01'47"	2,690 m
007	001	532.010,6692	8.613.077,2182	358°15'04"	13,561 m

Santo Amaro - Ba, Segunda-feira, 22 de Janeiro de 2024.



Fábio de Mello Lopes

Engenheiro Agrimensor

CREA:72566/D BA

ART: BA20230479011

Prefeitura Municipal de Santo Amaro

Memorial Descritivo

Quadra 72	Lote 82	Área Total: 132,28 metros ²	Perímetro: 46,67 metros
Beneficiário: Município de Santo Amaro			Município: Santo Amaro BA

O Lote de terreno sob nº 82, localizado no Bairro Candolândia, na quadra formada pela **Rua L, Rua D, Escadaria 01 e Rua G**, localizado na esquina da Rua L, de formato irregular, abrangendo uma área de **132,28** (cento e trinta e dois metros quadrados e vinte e oito décimos quadrados) e um perímetro de **46,67 m**.

Para quem da Rua L olha para o lote 82 inicia-se a descrição no vértice **1** na coordenada (EX: **532.001,2659** NY: **8.613.076,9738**), no azimute de **88°30'40"** com uma distância de **9,41 m** de frente até o vértice **2** de coordenada (EX: **532.010,6692** NY: **8.613.077,2182**), confrontando com **Rua L**, daí deflete à direita no azimute de **178°15'04"** com uma distância de **13,56 m** do lado esquerdo até o vértice **3** de coordenada (EX: **532.011,0831** NY: **8.613.063,6632**), confrontando com **Lote 81**, daí deflete à direita no azimute de **268°01'47"** com uma distância de **2,69 m** ao fundo até o vértice **4** de coordenada (EX: **532.008,3951** NY: **8.613.063,5707**), confrontando com **Lote 81**, daí deflete à direita no azimute de **268°01'48"** com uma distância de **7,35 m** ao fundo até o vértice **5** de coordenada (EX: **532.001,0459** NY: **8.613.063,3179**), confrontando com **Área Remanescente**, daí deflete à direita no azimute de **0°55'20"** com uma distância de **12,15 m** do lado direito até o vértice **6** de coordenada (EX: **532.001,2414** NY: **8.613.075,4646**), confrontando com **Lote 83**, daí deflete à direita no azimute de **0°55'40"** com uma distância de **1,51 m** do lado direito até o vértice **1** de coordenada (EX: **532.001,2659** NY: **8.613.076,9738**), confrontando com **Rua L**.

Descrição Perimétrica

Pontos	Coordenadas X	Coordenadas Y	Azimute	Distância
001 002	532.010,6692	8.613.077,2182	88°30'40"	9,406 m
002 003	532.011,0831	8.613.063,6632	178°15'04"	13,561 m
003 004	532.008,3951	8.613.063,5707	268°01'47"	2,690 m
004 005	532.001,0459	8.613.063,3179	268°01'48"	7,354 m
005 006	532.001,2414	8.613.075,4646	0°55'20"	12,148 m
006 001	532.001,2659	8.613.076,9738	0°55'40"	1,509 m

Santo Amaro - Ba, Segunda-feira, 22 de Janeiro de 2024.


Fabio de Mello Lopes

Engenheiro Agrimensor

CREA:72566/D BA
ART: BA20230479011

Prefeitura Municipal de Santo Amaro

Memorial Descritivo

Quadra 72	Lote 83	Área Total: 57,91 metros ²	Perímetro: 33,79 metros
Beneficiário: Município de Santo Amaro			Município: Santo Amaro BA

O Lote de terreno sob nº 83, localizado no Bairro Candolândia, na quadra formada pela **Rua L, Rua D, Escadaria 01 e Rua G**, distante 1,51 m da esquina da Rua L, de formato irregular, abrangendo uma área de **57,91** (cinquenta e sete metros quadrados e noventa e um décimos quadrados) e um perímetro de **33,79 m**.

Para quem da Rua L olha para o lote 83 inicia-se a descrição no vértice **1** na coordenada (EX: **531.996,3840** NY: **8.613.075,1958**), no azimute de **86°49'55"** com uma distância de **4,86 m** de frente até o vértice **2** de coordenada (EX: **532.001,2414** NY: **8.613.075,4646**), confrontando com **Rua L**, daí deflete à direita no azimute de **180°55'20"** com uma distância de **12,15 m** do lado esquerdo até o vértice **3** de coordenada (EX: **532.001,0459** NY: **8.613.063,3179**), confrontando com **Lote 82**, daí deflete à direita no azimute de **267°37'24"** com uma distância de **4,71 m** ao fundo até o vértice **4** de coordenada (EX: **531.996,3351** NY: **8.613.063,1224**), confrontando com **Área Remanescente**, daí deflete à direita no azimute de **0°13'56"** com uma distância de **12,07 m** do lado direito até o vértice **1** de coordenada (EX: **531.996,3840** NY: **8.613.075,1958**), confrontando com **Lote 84**.

Descrição Perimétrica

Pontos	Coordenadas X	Coordenadas Y	Azimute	Distância
001 002	532.001,2414	8.613.075,4646	86°49'55"	4,865 m
002 003	532.001,0459	8.613.063,3179	180°55'20"	12,148 m
003 004	531.996,3351	8.613.063,1224	267°37'24"	4,715 m
004 001	531.996,3840	8.613.075,1958	0°13'56"	12,073 m

Santo Amaro - Ba, Segunda-feira, 22 de Janeiro de 2024.



Fábio de Mello Lopes

Engenheiro Agrimensor

CREA:72566/D BA

ART: BA20230479011

Prefeitura Municipal de Santo Amaro

Memorial Descritivo

Quadra 72	Lote 84	Área Total: 113,41 metros ²	Perímetro: 42,95 metros
Beneficiário: Município de Santo Amaro			Município: Santo Amaro BA

O Lote de terreno sob nº 84, localizado no Bairro Candolândia, na quadra formada pela **Rua L, Rua D, Escadaria 01 e Rua G**, distante 1,30 m da esquina da Rua L, de formato irregular, abrangendo uma área de **113,41** (cento e treze metros quadrados e quarenta e um décimos quadrados) e um perímetro de **42,95 m**.

Para quem da Rua L olha para o lote 84 inicia-se a descrição no vértice **1** na coordenada (EX: **531.986,6833** NY: **8.613.074,7548**), no azimute de **87°23'50"** com uma distância de **9,71 m** de frente até o vértice **2** de coordenada (EX: **531.996,3840** NY: **8.613.075,1958**), confrontando com **Rua L**, daí deflete à direita no azimute de **180°13'56"** com uma distância de **12,07 m** do lado esquerdo até o vértice **3** de coordenada (EX: **531.996,3351** NY: **8.613.063,1224**), confrontando com **Lote 83**, daí deflete à direita no azimute de **267°13'20"** com uma distância de **9,08 m** ao fundo até o vértice **4** de coordenada (EX: **531.987,2679** NY: **8.613.062,6825**), confrontando com **Área Remanescente**, daí deflete à direita no azimute de **357°13'39"** com uma distância de **12,09 m** do lado direito até o vértice **1** de coordenada (EX: **531.986,6833** NY: **8.613.074,7548**), confrontando com **Lote 85**.

Descrição Perimétrica

Pontos	Coordenadas X	Coordenadas Y	Azimute	Distância
001 002	531.996,3840	8.613.075,1958	87°23'50"	9,711 m
002 003	531.996,3351	8.613.063,1224	180°13'56"	12,073 m
003 004	531.987,2679	8.613.062,6825	267°13'20"	9,078 m
004 001	531.986,6833	8.613.074,7548	357°13'39"	12,086 m

Santo Amaro - Ba, Segunda-feira, 22 de Janeiro de 2024.


Fábio de Mello Lopes

Engenheiro Agrimensor

CREA:72566/D BA

ART: BA20230479011

Prefeitura Municipal de Santo Amaro

Memorial Descritivo

Quadra 72	Lote 85	Área Total: 86,65 metros ²	Perímetro: 39,75 metros
Beneficiário: Município de Santo Amaro			Município: Santo Amaro BA

O Lote de terreno sob nº 85, localizado no Bairro Candolândia, na quadra formada pela **Rua L, Rua D, Escadaria 01 e Rua G**, localizado na esquina da Rua L, de formato irregular, abrangendo uma área de **86,65** (oitenta e seis metros quadrados e sessenta e cinco décimos quadrados) e um perímetro de **39,75 m**.

Para quem da Rua L olha para o lote 85 inicia-se a descrição no vértice **1** na coordenada (EX: **531.980,1925** NY: **8.613.075,6357**), no azimute de **86°14'51"** com uma distância de **6,44 m** de frente até o vértice **2** de coordenada (EX: **531.986,6202** NY: **8.613.076,0573**), confrontando com **Rua L**, daí deflete à direita no azimute de **177°13'41"** com uma distância de **1,30 m** do lado esquerdo até o vértice **3** de coordenada (EX: **531.986,6833** NY: **8.613.074,7548**), confrontando com **Rua L**, daí deflete à esquerda no azimute de **177°13'39"** com uma distância de **12,09 m** do lado esquerdo até o vértice **4** de coordenada (EX: **531.987,2679** NY: **8.613.062,6825**), confrontando com **Lote 84**, daí deflete à direita no azimute de **265°50'01"** com uma distância de **6,48 m** ao fundo até o vértice **5** de coordenada (EX: **531.980,8096** NY: **8.613.062,2120**), confrontando com **Área Remanescente**, daí deflete à direita no azimute de **357°20'34"** com uma distância de **11,07 m** do lado direito até o vértice **6** de coordenada (EX: **531.980,2963** NY: **8.613.073,2711**), confrontando com **Lote 86**, daí deflete à direita no azimute de **357°29'06"** com uma distância de **2,37 m** do lado direito até o vértice **1** de coordenada (EX: **531.980,1925** NY: **8.613.075,6357**), confrontando com **Rua L**.

Descrição Perimétrica

Pontos	Coordenadas X	Coordenadas Y	Azimute	Distância
001 002	531.986,6202	8.613.076,0573	86°14'51"	6,442 m
002 003	531.986,6833	8.613.074,7548	177°13'41"	1,304 m
003 004	531.987,2679	8.613.062,6825	177°13'39"	12,086 m
004 005	531.980,8096	8.613.062,2120	265°50'01"	6,475 m
005 006	531.980,2963	8.613.073,2711	357°20'34"	11,071 m
006 001	531.980,1925	8.613.075,6357	357°29'06"	2,367 m

Santo Amaro - Ba, Segunda-feira, 22 de Janeiro de 2024.


Fabio de Mello Lopes

Engenheiro Agrimensor

CREA:72566/D BA

ART: BA20230479011

Prefeitura Municipal de Santo Amaro

Memorial Descritivo

Quadra 72	Lote 86	Área Total: 73,40 metros ²	Perímetro: 38,31 metros
Beneficiário: Município de Santo Amaro			Município: Santo Amaro BA

O Lote de terreno sob nº 86, localizado no Bairro Candolândia, na quadra formada pela **Rua L, Rua D, Escadaria 01 e Rua G**, distante 1,64 m da esquina da Rua L, de formato irregular, abrangendo uma área de **73,40** (setenta e três metros quadrados e quarenta décimos quadrados) e um perímetro de **38,31 m**.

Para quem da Rua L olha para o lote 86 inicia-se a descrição no vértice **1** na coordenada (EX: **531.974,3941** NY: **8.613.072,8731**), no azimute de **86°08'29"** com uma distância de **5,92 m** de frente até o vértice **2** de coordenada (EX: **531.980,2963** NY: **8.613.073,2711**), confrontando com **Rua L**, daí deflete à direita no azimute de **177°20'34"** com uma distância de **11,07 m** do lado esquerdo até o vértice **3** de coordenada (EX: **531.980,8096** NY: **8.613.062,2120**), confrontando com **Lote 85**, daí deflete à direita no azimute de **232°16'44"** com uma distância de **6,58 m** ao fundo até o vértice **4** de coordenada (EX: **531.975,6038** NY: **8.613.058,1855**), confrontando com **Área Remanescente**, daí deflete à direita no azimute de **355°17'29"** com uma distância de **14,74 m** do lado direito até o vértice **1** de coordenada (EX: **531.974,3941** NY: **8.613.072,8731**), confrontando com **Lote 87**.

Descrição Perimétrica

Pontos	Coordenadas X	Coordenadas Y	Azimute	Distância
001 002	531.980,2963	8.613.073,2711	86°08'29"	5,916 m
002 003	531.980,8096	8.613.062,2120	177°20'34"	11,071 m
003 004	531.975,6038	8.613.058,1855	232°16'44"	6,581 m
004 001	531.974,3941	8.613.072,8731	355°17'29"	14,737 m

Santo Amaro - Ba, Segunda-feira, 22 de Janeiro de 2024.


Fábio de Mello Lopes

Engenheiro Agrimensor

CREA:72566/D BA

ART: BA20230479011

Prefeitura Municipal de Santo Amaro

Memorial Descritivo

Quadra 72	Lote 87	Área Total: 89,56 metros ²	Perímetro: 43,70 metros
Beneficiário: Município de Santo Amaro			Município: Santo Amaro BA

O Lote de terreno sob nº 87, localizado no Bairro Candelândia, na quadra formada pela **Rua L, Rua D, Escadaria 01 e Rua G**, localizado na esquina da Rua L, de formato irregular, abrangendo uma área de **89,56** (oitenta e nove metros quadrados e cinquenta e seis décimos quadrados) e um perímetro de **43,70 m**.

Para quem da Rua L olha para o lote 87 inicia-se a descrição no vértice **1** na coordenada (EX: **531.968,6898** NY: **8.613.074,1873**), no azimute de **86°43'54"** com uma distância de **5,58 m** de frente até o vértice **2** de coordenada (EX: **531.974,2597** NY: **8.613.074,5054**), confrontando com **Rua L**, daí deflete à direita no azimute de **175°17'32"** com uma distância de **1,64 m** do lado esquerdo até o vértice **3** de coordenada (EX: **531.974,3941** NY: **8.613.072,8731**), confrontando com **Rua L**, daí deflete à esquerda no azimute de **175°17'29"** com uma distância de **14,74 m** do lado esquerdo até o vértice **4** de coordenada (EX: **531.975,6038** NY: **8.613.058,1855**), confrontando com **Lote 86**, daí deflete à direita no azimute de **266°54'05"** com uma distância de **5,37 m** ao fundo até o vértice **5** de coordenada (EX: **531.970,2423** NY: **8.613.057,8953**), confrontando com **Área Remanescente**, daí deflete à direita no azimute de **354°33'24"** com uma distância de **16,37 m** do lado direito até o vértice **1** de coordenada (EX: **531.968,6898** NY: **8.613.074,1873**), confrontando com **Lote 88**.

Descrição Perimétrica

Pontos	Coordenadas X	Coordenadas Y	Azimute	Distância
001 002	531.974,2597	8.613.074,5054	86°43'54"	5,579 m
002 003	531.974,3941	8.613.072,8731	175°17'32"	1,638 m
003 004	531.975,6038	8.613.058,1855	175°17'29"	14,737 m
004 005	531.970,2423	8.613.057,8953	266°54'05"	5,369 m
005 001	531.968,6898	8.613.074,1873	354°33'24"	16,366 m

Santo Amaro - Ba, Segunda-feira, 22 de Janeiro de 2024.

Fábio de Mello Lopes

Engenheiro Agrimensor

CREA:72566/D BA

ART: BA20230479011

Prefeitura Municipal de Santo Amaro

Memorial Descritivo

Quadra 72	Lote 88	Área Total: 70,49 metros ²	Perímetro: 41,27 metros
Beneficiário: Município de Santo Amaro			Município: Santo Amaro BA

O Lote de terreno sob nº 88, localizado no Bairro Candolândia, na quadra formada pela **Rua L, Rua D, Escadaria 01 e Rua G**, distante 0,00 m da esquina da Rua L, de formato irregular, abrangendo uma área de **70,49** (setenta metros quadrados e quarenta e nove décimos quadrados) e um perímetro de **41,27 m**.

Para quem da Rua L olha para o lote 88 inicia-se a descrição no vértice **1** na coordenada (EX: **531.964,3767** NY: **8.613.073,8974**), no azimute de **86°09'17"** com uma distância de **4,32 m** de frente até o vértice **2** de coordenada (EX: **531.968,6898** NY: **8.613.074,1873**), confrontando com **Rua L**, daí deflete à direita no azimute de **174°33'24"** com uma distância de **16,37 m** do lado esquerdo até o vértice **3** de coordenada (EX: **531.970,2423** NY: **8.613.057,8953**), confrontando com **Lote 87**, daí deflete à direita no azimute de **267°42'15"** com uma distância de **4,33 m** ao fundo até o vértice **4** de coordenada (EX: **531.965,9157** NY: **8.613.057,7218**), confrontando com **Área Remanescente**, daí deflete à direita no azimute de **354°33'55"** com uma distância de **16,25 m** do lado direito até o vértice **1** de coordenada (EX: **531.964,3767** NY: **8.613.073,8974**), confrontando com **Lote 89**.

Descrição Perimétrica

Pontos	Coordenadas X	Coordenadas Y	Azimute	Distância
001 002	531.968,6898	8.613.074,1873	86°09'17"	4,323 m
002 003	531.970,2423	8.613.057,8953	174°33'24"	16,366 m
003 004	531.965,9157	8.613.057,7218	267°42'15"	4,330 m
004 001	531.964,3767	8.613.073,8974	354°33'55"	16,249 m

Santo Amaro - Ba, Segunda-feira, 22 de Janeiro de 2024.


Fábio de Mello Lopes

Engenheiro Agrimensor

CREA:72566/D BA

ART: BA20230479011

Prefeitura Municipal de Santo Amaro

Memorial Descritivo

Quadra 72	Lote 89	Área Total: 92,76 metros ²	Perímetro: 46,30 metros
Beneficiário: Município de Santo Amaro			Município: Santo Amaro BA

O Lote de terreno sob nº 89, localizado no Bairro Candelândia, na quadra formada pela **Rua L, Rua D, Escadaria 01 e Rua G**, localizado na esquina da Rua L, de formato irregular, abrangendo uma área de **92,76** (noventa e dois metros quadrados e setenta e seis décimos quadrados) e um perímetro de **46,30 m**.

Para quem da Rua L olha para o lote 89 inicia-se a descrição no vértice **1** na coordenada (EX: **531.959,5315** NY: **8.613.073,6041**), no azimute de **86°32'11"** com uma distância de **4,85 m** de frente até o vértice **2** de coordenada (EX: **531.964,3767** NY: **8.613.073,8974**), confrontando com **Rua L**, daí deflete à direita no azimute de **174°33'55"** com uma distância de **16,25 m** do lado esquerdo até o vértice **3** de coordenada (EX: **531.965,9157** NY: **8.613.057,7218**), confrontando com **Lote 88**, daí deflete à esquerda no azimute de **174°33'52"** com uma distância de **1,81 m** do lado esquerdo até o vértice **4** de coordenada (EX: **531.966,0875** NY: **8.613.055,9156**), confrontando com **Área Remanescente**, daí deflete à direita no azimute de **266°01'39"** com uma distância de **5,29 m** ao fundo até o vértice **5** de coordenada (EX: **531.960,8085** NY: **8.613.055,5491**), confrontando com **Área Remanescente**, daí deflete à direita no azimute de **355°10'43"** com uma distância de **8,58 m** do lado direito até o vértice **6** de coordenada (EX: **531.960,0875** NY: **8.613.064,0969**), confrontando com **Área Remanescente**, daí deflete à direita no azimute de **356°39'11"** com uma distância de **9,52 m** do lado direito até o vértice **1** de coordenada (EX: **531.959,5315** NY: **8.613.073,6041**), confrontando com **Lote 90**.

Descrição Perimétrica

Pontos	Coordenadas X	Coordenadas Y	Azimute	Distância
001 002	531.964,3767	8.613.073,8974	86°32'11"	4,854 m
002 003	531.965,9157	8.613.057,7218	174°33'55"	16,249 m
003 004	531.966,0875	8.613.055,9156	174°33'52"	1,814 m
004 005	531.960,8085	8.613.055,5491	266°01'39"	5,292 m
005 006	531.960,0875	8.613.064,0969	355°10'43"	8,578 m
006 001	531.959,5315	8.613.073,6041	356°39'11"	9,523 m

Santo Amaro - Ba, Segunda-feira, 22 de Janeiro de 2024.


Fábio de Mello Lopes

Engenheiro Agrimensor

CREA:72566/D BA

ART: BA20230479011

Prefeitura Municipal de Santo Amaro

Memorial Descritivo

Quadra 72	Lote 90	Área Total: 101,74 metros ²	Perímetro: 43,67 metros
Beneficiário: Município de Santo Amaro			Município: Santo Amaro BA

O Lote de terreno sob nº 90, localizado no Bairro Candelândia, na quadra formada pela **Rua L, Rua D, Escadaria 01 e Rua G**, localizado na esquina da Rua L, de formato irregular, abrangendo uma área de **101,74** (cento e um metros quadrados e setenta e quatro décimos quadrados) e um perímetro de **43,67 m**.

Para quem da Rua L olha para o lote 90 inicia-se a descrição no vértice **1** na coordenada (EX: **531.951,6862** NY: **8.613.073,0909**), no azimute de **86°15'25"** com uma distância de **7,86 m** de frente até o vértice **2** de coordenada (EX: **531.959,5315** NY: **8.613.073,6041**), confrontando com **Rua L**, daí deflete à direita no azimute de **176°39'11"** com uma distância de **9,52 m** do lado esquerdo até o vértice **3** de coordenada (EX: **531.960,0875** NY: **8.613.064,0969**), confrontando com **Lote 89**, daí deflete à direita no azimute de **267°22'58"** com uma distância de **1,07 m** do lado esquerdo até o vértice **4** de coordenada (EX: **531.959,0182** NY: **8.613.064,0481**), confrontando com **Área Remanescente**, daí deflete à esquerda no azimute de **174°39'54"** com uma distância de **4,73 m** do lado esquerdo até o vértice **5** de coordenada (EX: **531.959,4581** NY: **8.613.059,3373**), confrontando com **Área Remanescente**, daí deflete à direita no azimute de **265°11'54"** com uma distância de **6,13 m** ao fundo até o vértice **6** de coordenada (EX: **531.953,3481** NY: **8.613.058,8240**), confrontando com **Área Remanescente**, daí deflete à direita no azimute de **353°21'20"** com uma distância de **1,43 m** do lado direito até o vértice **7** de coordenada (EX: **531.953,1822** NY: **8.613.060,2486**), confrontando com **Área Remanescente**, daí deflete à direita no azimute de **353°21'20"** com uma distância de **12,93 m** do lado direito até o vértice **1** de coordenada (EX: **531.951,6862** NY: **8.613.073,0909**), confrontando com **Lote 91**.

Descrição Perimétrica

Pontos	Coordenadas X	Coordenadas Y	Azimute	Distância	
001	002	531.959,5315	8.613.073,6041	86°15'25"	7,862 m
002	003	531.960,0875	8.613.064,0969	176°39'11"	9,523 m
003	004	531.959,0182	8.613.064,0481	267°22'58"	1,070 m
004	005	531.959,4581	8.613.059,3373	174°39'54"	4,731 m
005	006	531.953,3481	8.613.058,8240	265°11'54"	6,132 m
006	007	531.953,1822	8.613.060,2486	353°21'20"	1,434 m
007	001	531.951,6862	8.613.073,0909	353°21'20"	12,929 m

Santo Amaro - Ba, Segunda-feira, 22 de Janeiro de 2024.



Fábio de Mello Lopes

Engenheiro Agrimensor

CREA: 72566/D BA

ART: BA20230479011

Prefeitura Municipal de Santo Amaro

Memorial Descritivo

Quadra 72	Lote 91	Área Total: 118,28 metros ²	Perímetro: 44,86 metros
Beneficiário: Município de Santo Amaro			Município: Santo Amaro BA

O Lote de terreno sob nº 91, localizado no Bairro Candelândia, na quadra formada pela **Rua L, Rua D, Escadaria 01 e Rua G**, distante 0,00 m da esquina da Rua L, de formato irregular, abrangendo uma área de **118,28** (cento e dezoito metros quadrados e vinte e oito décimos quadrados) e um perímetro de **44,86 m**.

Para quem da Rua L olha para o lote 91 inicia-se a descrição no vértice **1** na coordenada (EX: **531.943,0833** NY: **8.613.072,5135**), no azimute de **86°09'37"** com uma distância de **8,62 m** de frente até o vértice **2** de coordenada (EX: **531.951,6862** NY: **8.613.073,0909**), confrontando com **Rua L**, daí deflete à direita no azimute de **173°21'20"** com uma distância de **12,93 m** do lado esquerdo até o vértice **3** de coordenada (EX: **531.953,1822** NY: **8.613.060,2486**), confrontando com **Lote 90**, daí deflete à direita no azimute de **267°50'48"** com uma distância de **9,91 m** ao fundo até o vértice **4** de coordenada (EX: **531.943,2751** NY: **8.613.059,8762**), confrontando com **Área Remanescente**, daí deflete à direita no azimute de **356°03'13"** com uma distância de **6,69 m** do lado direito até o vértice **5** de coordenada (EX: **531.942,8145** NY: **8.613.066,5532**), confrontando com **Lote 92**, daí deflete à direita no azimute de **86°51'19"** com uma distância de **0,77 m** do lado direito até o vértice **6** de coordenada (EX: **531.943,5877** NY: **8.613.066,5957**), confrontando com **Lote 92**, daí deflete à esquerda no azimute de **355°07'41"** com uma distância de **5,94 m** do lado direito até o vértice **1** de coordenada (EX: **531.943,0833** NY: **8.613.072,5135**), confrontando com **Lote 92**.

Descrição Perimétrica

Pontos	Coordenadas X	Coordenadas Y	Azimute	Distância
001 002	531.951,6862	8.613.073,0909	86°09'37"	8,622 m
002 003	531.953,1822	8.613.060,2486	173°21'20"	12,929 m
003 004	531.943,2751	8.613.059,8762	267°50'48"	9,914 m
004 005	531.942,8145	8.613.066,5532	356°03'13"	6,693 m
005 006	531.943,5877	8.613.066,5957	86°51'19"	0,774 m
006 001	531.943,0833	8.613.072,5135	355°07'41"	5,939 m

Santo Amaro - Ba, Segunda-feira, 22 de Janeiro de 2024.


Fabio de Mello Lopes

Engenheiro Agrimensor

CREA:72566/D BA
ART: BA20230479011

Prefeitura Municipal de Santo Amaro

Memorial Descritivo

Quadra 72	Lote 92	Área Total: 92,92 metros ²	Perímetro: 43,23 metros
Beneficiário: Município de Santo Amaro			Município: Santo Amaro BA

O Lote de terreno sob nº 92, localizado no Bairro Candolândia, na quadra formada pela **Rua L, Rua D, Escadaria 01 e Rua G**, localizado na esquina da Rua L, de formato irregular, abrangendo uma área de **92,92** (noventa e dois metros quadrados e noventa e dois décimos quadrados) e um perímetro de **43,23 m**.

Para quem da Rua L olha para o lote 92 inicia-se a descrição no vértice **1** na coordenada (EX: **531.936,2279** NY: **8.613.071,3770**), no azimute de **86°07'32"** com uma distância de **6,15 m** de frente até o vértice **2** de coordenada (EX: **531.942,3623** NY: **8.613.071,7925**), confrontando com **Rua L**, daí deflete à esquerda no azimute de **355°36'07"** com uma distância de **0,64 m** de frente até o vértice **3** de coordenada (EX: **531.942,3135** NY: **8.613.072,4279**), confrontando com **Rua L**, daí deflete à direita no azimute de **83°39'32"** com uma distância de **0,77 m** de frente até o vértice **4** de coordenada (EX: **531.943,0833** NY: **8.613.072,5135**), confrontando com **Rua L**, daí deflete à direita no azimute de **175°07'41"** com uma distância de **5,94 m** do lado esquerdo até o vértice **5** de coordenada (EX: **531.943,5877** NY: **8.613.066,5957**), confrontando com **Lote 91**, daí deflete à direita no azimute de **266°51'19"** com uma distância de **0,77 m** do lado esquerdo até o vértice **6** de coordenada (EX: **531.942,8145** NY: **8.613.066,5532**), confrontando com **Lote 91**, daí deflete à esquerda no azimute de **176°03'13"** com uma distância de **6,69 m** do lado esquerdo até o vértice **7** de coordenada (EX: **531.943,2751** NY: **8.613.059,8762**), confrontando com **Lote 91**, daí deflete à esquerda no azimute de **176°03'12"** com uma distância de **1,83 m** do lado esquerdo até o vértice **8** de coordenada (EX: **531.943,4010** NY: **8.613.058,0511**), confrontando com **Área Remanescente**, daí deflete à direita no azimute de **265°27'24"** com uma distância de **6,58 m** ao fundo até o vértice **9** de coordenada (EX: **531.936,8414** NY: **8.613.057,5299**), confrontando com **Área Remanescente**, daí deflete à direita no azimute de **357°27'48"** com uma distância de **13,86 m** do lado direito até o vértice **1** de coordenada (EX: **531.936,2279** NY: **8.613.071,3770**), confrontando com **Lote 93**.

Descrição Perimétrica

Pontos	Coordenadas X	Coordenadas Y	Azimute	Distância	
001	002	531.942,3623	8.613.071,7925	86°07'32"	6,149 m
002	003	531.942,3135	8.613.072,4279	355°36'07"	0,637 m
003	004	531.943,0833	8.613.072,5135	83°39'32"	0,775 m
004	005	531.943,5877	8.613.066,5957	175°07'41"	5,939 m
005	006	531.942,8145	8.613.066,5532	266°51'19"	0,774 m
006	007	531.943,2751	8.613.059,8762	176°03'13"	6,693 m
007	008	531.943,4010	8.613.058,0511	176°03'12"	1,829 m
008	009	531.936,8414	8.613.057,5299	265°27'24"	6,580 m
009	001	531.936,2279	8.613.071,3770	357°27'48"	13,861 m

Santo Amaro - Ba, Segunda-feira, 22 de Janeiro de 2024.


Fabio de Mello Lopes

Engenheiro Agrimensor
CREA: 72566/D BA
ART: BA20230479011

Prefeitura Municipal de Santo Amaro

Memorial Descritivo

Quadra 72	Lote 93	Área Total: 117,59 metros ²	Perímetro: 46,12 metros
Beneficiário: Município de Santo Amaro			Município: Santo Amaro BA

O Lote de terreno sob nº 93, localizado no Bairro Candolândia, na quadra formada pela **Rua L, Rua D, Escadaria 01 e Rua G**, localizado na esquina da Rua L, de formato irregular, abrangendo uma área de **117,59** (cento e dezessete metros quadrados e cinquenta e nove decímetros quadrados) e um perímetro de **46,12 m**.

Para quem da Rua L olha para o lote 93 inicia-se a descrição no vértice **1** na coordenada (EX: **531.928,4865** NY: **8.613.070,9065**), no azimute de **86°31'20"** com uma distância de **7,76 m** de frente até o vértice **2** de coordenada (EX: **531.936,2279** NY: **8.613.071,3770**), confrontando com **Rua L**, daí deflete à direita no azimute de **177°27'48"** com uma distância de **13,86 m** do lado esquerdo até o vértice **3** de coordenada (EX: **531.936,8414** NY: **8.613.057,5299**), confrontando com **Lote 92**, daí deflete à esquerda no azimute de **177°27'46"** com uma distância de **1,60 m** do lado esquerdo até o vértice **4** de coordenada (EX: **531.936,9122** NY: **8.613.055,9309**), confrontando com **Área Remanescente**, daí deflete à direita no azimute de **266°52'01"** com uma distância de **7,49 m** ao fundo até o vértice **5** de coordenada (EX: **531.929,4336** NY: **8.613.055,5216**), confrontando com **Área Remanescente**, daí deflete à direita no azimute de **356°44'53"** com uma distância de **2,15 m** do lado direito até o vértice **6** de coordenada (EX: **531.929,3114** NY: **8.613.057,6723**), confrontando com **Área Remanescente**, daí deflete à esquerda no azimute de **356°26'01"** com uma distância de **13,26 m** do lado direito até o vértice **1** de coordenada (EX: **531.928,4865** NY: **8.613.070,9065**), confrontando com **Lote 94**.

Descrição Perimétrica

Pontos	Coordenadas X	Coordenadas Y	Azimute	Distância	
001	002	531.936,2279	8.613.071,3770	86°31'20"	7,756 m
002	003	531.936,8414	8.613.057,5299	177°27'48"	13,861 m
003	004	531.936,9122	8.613.055,9309	177°27'46"	1,601 m
004	005	531.929,4336	8.613.055,5216	266°52'01"	7,490 m
005	006	531.929,3114	8.613.057,6723	356°44'53"	2,154 m
006	001	531.928,4865	8.613.070,9065	356°26'01"	13,260 m

Santo Amaro - Ba, Segunda-feira, 22 de Janeiro de 2024.

Fábio de Almeida

Prefeitura Municipal de Santo Amaro

Memorial Descritivo Fabio de Mello Lopes

Prefeitura Municipal de Santo Amaro

Memorial Descritivo

Quadra 72	Lote 94	Área Total: 90,87 metros ²	Perímetro: 40,25 metros
Beneficiário: Município de Santo Amaro			Município: Santo Amaro BA

O Lote de terreno sob nº 94, localizado no Bairro Candolândia, na quadra formada pela **Rua L, Rua D, Escadaria 01 e Rua G**, distante 0,00 m da esquina da Rua L, de formato irregular, abrangendo uma área de **90,87** (noventa metros quadrados e oitenta e sete décimos quadrados) e um perímetro de **40,25 m**.

Para quem da Rua L olha para o lote 94 inicia-se a descrição no vértice **1** na coordenada (EX: **531.921,2767** NY: **8.613.070,5644**), no azimute de **87°16'59"** com uma distância de **7,22 m** de frente até o vértice **2** de coordenada (EX: **531.928,4865** NY: **8.613.070,9065**), confrontando com **Rua L**, daí deflete à direita no azimute de **176°26'01"** com uma distância de **13,26 m** do lado esquerdo até o vértice **3** de coordenada (EX: **531.929,3114** NY: **8.613.057,6723**), confrontando com **Lote 93**, daí deflete à direita no azimute de **267°20'59"** com uma distância de **6,49 m** ao fundo até o vértice **4** de coordenada (EX: **531.922,8239** NY: **8.613.057,3720**), confrontando com **Área Remanescente**, daí deflete à direita no azimute de **353°18'40"** com uma distância de **13,28 m** do lado direito até o vértice **1** de coordenada (EX: **531.921,2767** NY: **8.613.070,5644**), confrontando com **Lote 95**.

Descrição Perimétrica

Pontos	Coordenadas X	Coordenadas Y	Azimute	Distância
001 002	531.928,4865	8.613.070,9065	87°16'59"	7,218 m
002 003	531.929,3114	8.613.057,6723	176°26'01"	13,260 m
003 004	531.922,8239	8.613.057,3720	267°20'59"	6,494 m
004 001	531.921,2767	8.613.070,5644	353°18'40"	13,283 m

Santo Amaro - Ba, Segunda-feira, 22 de Janeiro de 2024.


Fábio de Mello Lopes

Engenheiro Agrimensor

CREA:72566/D BA

ART: BA20230479011

Prefeitura Municipal de Santo Amaro

Memorial Descritivo

Quadra 72	Lote 95	Área Total: 87,05 metros ²	Perímetro: 43,51 metros
Beneficiário: Município de Santo Amaro			Município: Santo Amaro BA

O Lote de terreno sob nº 95, localizado no Bairro Candolândia, na quadra formada pela **Rua L, Rua D, Escadaria 01 e Rua G**, localizado na esquina da Rua L, de formato irregular, abrangendo uma área de **87,05** (oitenta e sete metros quadrados e cinco décimos quadrados) e um perímetro de **43,51 m**.

Para quem da Rua L olha para o lote 95 inicia-se a descrição no vértice **1** na coordenada (EX: **531.916,0632** NY: **8.613.070,2164**), no azimute de **86°10'52"** com uma distância de **5,23 m** de frente até o vértice **2** de coordenada (EX: **531.921,2767** NY: **8.613.070,5644**), confrontando com **Rua L**, daí deflete à direita no azimute de **173°18'40"** com uma distância de **13,28 m** do lado esquerdo até o vértice **3** de coordenada (EX: **531.922,8239** NY: **8.613.057,3720**), confrontando com **Lote 94**, daí deflete à direita no azimute de **173°18'40"** com uma distância de **3,24 m** do lado esquerdo até o vértice **4** de coordenada (EX: **531.923,2014** NY: **8.613.054,1529**), confrontando com **Área Remanescente**, daí deflete à direita no azimute de **267°23'07"** com uma distância de **5,36 m** ao fundo até o vértice **5** de coordenada (EX: **531.917,8490** NY: **8.613.053,9085**), confrontando com **Área Remanescente**, daí deflete à direita no azimute de **353°39'46"** com uma distância de **6,06 m** do lado direito até o vértice **6** de coordenada (EX: **531.917,1799** NY: **8.613.059,9330**), confrontando com **Área Remanescente**, daí deflete à direita no azimute de **353°48'07"** com uma distância de **10,34 m** do lado direito até o vértice **1** de coordenada (EX: **531.916,0632** NY: **8.613.070,2164**), confrontando com **Lote 96**.

Descrição Perimétrica

Pontos	Coordenadas X	Coordenadas Y	Azimute	Distância
001	002	531.921,2767	86°10'52"	5,225 m
002	003	531.922,8239	173°18'40"	13,283 m
003	004	531.923,2014	173°18'40"	3,241 m
004	005	531.917,8490	267°23'07"	5,358 m
005	006	531.917,1799	353°39'46"	6,062 m
006	001	531.916,0632	353°48'07"	10,344 m

Santo Amaro - Ba, Segunda-feira, 22 de Janeiro de 2024.

Fábio de Almeida Costa

Prefeitura Municipal de Santo Amaro

Memorial Descritivo Fabio de Mello Lopes

Prefeitura Municipal de Santo Amaro

Memorial Descritivo

Quadra 72	Lote 96	Área Total: 51,91 metros ²	Perímetro: 31,04 metros
Beneficiário: Município de Santo Amaro			Município: Santo Amaro BA

O Lote de terreno sob nº 96, localizado no Bairro Candolândia, na quadra formada pela **Rua L, Rua D, Escadaria 01 e Rua G**, localizado na esquina da Rua L, de formato irregular, abrangendo uma área de **51,91** (cinquenta e um metros quadrados e noventa e um décimos quadrados) e um perímetro de **31,04 m**.

Para quem da Rua L olha para o lote 96 inicia-se a descrição no vértice **1** na coordenada (EX: **531.911,2685** NY: **8.613.070,2619**), no azimute de **87°21'26"** com uma distância de **4,77 m** de frente até o vértice **2** de coordenada (EX: **531.916,0343** NY: **8.613.070,4819**), confrontando com **Rua L**, daí deflete à direita no azimute de **173°47'53"** com uma distância de **0,27 m** do lado esquerdo até o vértice **3** de coordenada (EX: **531.916,0632** NY: **8.613.070,2164**), confrontando com **Rua L**, daí deflete à direita no azimute de **173°48'07"** com uma distância de **10,34 m** do lado esquerdo até o vértice **4** de coordenada (EX: **531.917,1799** NY: **8.613.059,9330**), confrontando com **Lote 95**, daí deflete à direita no azimute de **265°59'33"** com uma distância de **4,94 m** ao fundo até o vértice **5** de coordenada (EX: **531.912,2522** NY: **8.613.059,5878**), confrontando com **Área Remanescente**, daí deflete à direita no azimute de **354°32'00"** com uma distância de **9,43 m** do lado direito até o vértice **6** de coordenada (EX: **531.911,3540** NY: **8.613.068,9728**), confrontando com **Lote 97**, daí deflete à direita no azimute de **356°12'15"** com uma distância de **1,29 m** do lado direito até o vértice **1** de coordenada (EX: **531.911,2685** NY: **8.613.070,2619**), confrontando com **Rua L**.

Descrição Perimétrica

Pontos	Coordenadas X	Coordenadas Y	Azimute	Distância	
001	002	531.916,0343	8.613.070,4819	87°21'26"	4,771 m
002	003	531.916,0632	8.613.070,2164	173°47'53"	0,267 m
003	004	531.917,1799	8.613.059,9330	173°48'07"	10,344 m
004	005	531.912,2522	8.613.059,5878	265°59'33"	4,940 m
005	006	531.911,3540	8.613.068,9728	354°32'00"	9,428 m
006	001	531.911,2685	8.613.070,2619	356°12'15"	1,292 m

Santo Amaro - Ba, Segunda-feira, 22 de Janeiro de 2024.


Fábio de Mello Lopes

Prefeitura Municipal de Santo Amaro

Memorial Descritivo

Quadra 72	Lote 97	Área Total: 70,20 metros ²	Perímetro: 33,78 metros
Beneficiário: Município de Santo Amaro			Município: Santo Amaro BA

O Lote de terreno sob nº 97, localizado no Bairro Candolândia, na quadra formada pela **Rua L, Rua D, Escadaria 01 e Rua G**, distante 0,00 m da esquina da Rua L, de formato irregular, abrangendo uma área de **70,20** (setenta metros quadrados e vinte decímetros quadrados) e um perímetro de **33,78 m**.

Para quem da Rua L olha para o lote 97 inicia-se a descrição no vértice **1** na coordenada (EX: **531.903,6554** NY: **8.613.068,5450**), no azimute de **86°49'12"** com uma distância de **7,71 m** de frente até o vértice **2** de coordenada (EX: **531.911,3540** NY: **8.613.068,9728**), confrontando com **Rua L**, daí deflete à direita no azimute de **174°32'00"** com uma distância de **9,43 m** do lado esquerdo até o vértice **3** de coordenada (EX: **531.912,2522** NY: **8.613.059,5878**), confrontando com **Lote 96**, daí deflete à direita no azimute de **267°16'01"** com uma distância de **7,24 m** ao fundo até o vértice **4** de coordenada (EX: **531.905,0187** NY: **8.613.059,2425**), confrontando com **Área Remanescente**, daí deflete à direita no azimute de **351°39'46"** com uma distância de **9,40 m** do lado direito até o vértice **1** de coordenada (EX: **531.903,6554** NY: **8.613.068,5450**), confrontando com **Lote 98**.

Descrição Perimétrica

Pontos	Coordenadas X	Coordenadas Y	Azimute	Distância	
001	002	531.911,3540	8.613.068,9728	86°49'12"	7,710 m
002	003	531.912,2522	8.613.059,5878	174°32'00"	9,428 m
003	004	531.905,0187	8.613.059,2425	267°16'01"	7,242 m
004	001	531.903,6554	8.613.068,5450	351°39'46"	9,402 m

Santo Amaro - Ba, Segunda-feira, 22 de Janeiro de 2024.


Fábio de Mello Lopes

Engenheiro Agrimensor

CREA:72566/D BA

ART: BA20230479011

Prefeitura Municipal de Santo Amaro

Memorial Descritivo

Quadra 72	Lote 98	Área Total: 86,26 metros ²	Perímetro: 40,43 metros
Beneficiário: Município de Santo Amaro			Município: Santo Amaro BA

O Lote de terreno sob nº 98, localizado no Bairro Candolândia, na quadra formada pela **Rua L, Rua D, Escadaria 01 e Rua G**, localizado na esquina da Rua L, de formato irregular, abrangendo uma área de **86,26** (oitenta e seis metros quadrados e vinte e seis décimos quadrados) e um perímetro de **40,43 m**.

Para quem da Rua L olha para o lote 98 inicia-se a descrição no vértice **1** na coordenada (EX: **531.897,6127** NY: **8.613.068,2623**), no azimute de **87°19'15"** com uma distância de **6,05 m** de frente até o vértice **2** de coordenada (EX: **531.903,6554** NY: **8.613.068,5450**), confrontando com **Rua L**, daí deflete à direita no azimute de **171°39'46"** com uma distância de **9,40 m** do lado esquerdo até o vértice **3** de coordenada (EX: **531.905,0187** NY: **8.613.059,2425**), confrontando com **Lote 97**, daí deflete à direita no azimute de **171°39'46"** com uma distância de **4,57 m** do lado esquerdo até o vértice **4** de coordenada (EX: **531.905,6819** NY: **8.613.054,7171**), confrontando com **Área Remanescente**, daí deflete à direita no azimute de **265°21'38"** com uma distância de **6,24 m** ao fundo até o vértice **5** de coordenada (EX: **531.899,4579** NY: **8.613.054,2120**), confrontando com **Área Remanescente**, daí deflete à direita no azimute de **352°31'00"** com uma distância de **0,52 m** do lado direito até o vértice **6** de coordenada (EX: **531.899,3899** NY: **8.613.054,7291**), confrontando com **Área Remanescente**, daí deflete à direita no azimute de **352°31'06"** com uma distância de **13,65 m** do lado direito até o vértice **1** de coordenada (EX: **531.897,6127** NY: **8.613.068,2623**), confrontando com **Lote 99**.

Descrição Perimétrica

Pontos	Coordenadas X	Coordenadas Y	Azimute	Distância	
001	002	531.903,6554	8.613.068,5450	87°19'15"	6,049 m
002	003	531.905,0187	8.613.059,2425	171°39'46"	9,402 m
003	004	531.905,6819	8.613.054,7171	171°39'46"	4,574 m
004	005	531.899,4579	8.613.054,2120	265°21'38"	6,245 m
005	006	531.899,3899	8.613.054,7291	352°31'00"	0,522 m
006	001	531.897,6127	8.613.068,2623	352°31'06"	13,649 m

Santo Amaro - Ba, Segunda-feira, 22 de Janeiro de 2024.

Prefeitura Municipal de Santo Amaro

Memorial Descritivo

Fabio de Mello Lopes

Prefeitura Municipal de Santo Amaro

Memorial Descritivo

Quadra 72	Lote 99	Área Total: 103,15 metros ²	Perímetro: 42,47 metros
Beneficiário: Município de Santo Amaro			Município: Santo Amaro BA

O Lote de terreno sob nº 99, localizado no Bairro Candolândia, na quadra formada pela **Rua L, Rua D, Escadaria 01 e Rua G**, localizado na esquina da Rua L, de formato irregular, abrangendo uma área de **103,15** (cento e três metros quadrados e quinze decímetros quadrados) e um perímetro de **42,47 m**.

Para quem da Rua L olha para o lote 99 inicia-se a descrição no vértice **1** na coordenada (EX: **531.890,2915** NY: **8.613.067,8495**), no azimute de **86°46'23"** com uma distância de **7,33 m** de frente até o vértice **2** de coordenada (EX: **531.897,6127** NY: **8.613.068,2623**), confrontando com **Rua L**, daí deflete à direita no azimute de **172°31'06"** com uma distância de **13,65 m** do lado esquerdo até o vértice **3** de coordenada (EX: **531.899,3899** NY: **8.613.054,7291**), confrontando com **Lote 98**, daí deflete à direita no azimute de **266°01'14"** com uma distância de **7,76 m** ao fundo até o vértice **4** de coordenada (EX: **531.891,6438** NY: **8.613.054,1902**), confrontando com **Área Remanescente**, daí deflete à direita no azimute de **354°21'47"** com uma distância de **13,05 m** do lado direito até o vértice **5** de coordenada (EX: **531.890,3621** NY: **8.613.067,1761**), confrontando com **Lote 100**, daí deflete à esquerda no azimute de **354°00'49"** com uma distância de **0,68 m** do lado direito até o vértice **1** de coordenada (EX: **531.890,2915** NY: **8.613.067,8495**), confrontando com **Rua L**.

Descrição Perimétrica

Pontos	Coordenadas X	Coordenadas Y	Azimute	Distância	
001	002	531.897,6127	8.613.068,2623	86°46'23"	7,333 m
002	003	531.899,3899	8.613.054,7291	172°31'06"	13,649 m
003	004	531.891,6438	8.613.054,1902	266°01'14"	7,765 m
004	005	531.890,3621	8.613.067,1761	354°21'47"	13,049 m
005	001	531.890,2915	8.613.067,8495	354°00'49"	0,677 m

Santo Amaro - Ba, Segunda-feira, 22 de Janeiro de 2024.

Fábio de Mello Lopes

Engenheiro Agrimensor

CREA:72566/D BA

ART: BA20230479011

Prefeitura Municipal de Santo Amaro

Memorial Descritivo

Quadra 72	Lote 100	Área Total: 69,84 metros ²	Perímetro: 36,86 metros
Beneficiário: Município de Santo Amaro			Município: Santo Amaro BA

O Lote de terreno sob nº 100, localizado no Bairro Candolândia, na quadra formada pela **Rua L, Rua D, Escadaria 01 e Rua G**, distante 0,68 m da esquina da Rua L, de formato irregular, abrangendo uma área de **69,84** (sessenta e nove metros quadrados e oitenta e quatro décimos quadrados) e um perímetro de **36,86 m**.

Para quem da Rua L olha para o lote 100 inicia-se a descrição no vértice **1** na coordenada (EX: **531.885,4741** NY: **8.613.066,9805**), no azimute de **87°42'34"** com uma distância de **4,89 m** de frente até o vértice **2** de coordenada (EX: **531.890,3621** NY: **8.613.067,1761**), confrontando com **Rua L**, daí deflete à direita no azimute de **174°21'47"** com uma distância de **13,05 m** do lado esquerdo até o vértice **3** de coordenada (EX: **531.891,6438** NY: **8.613.054,1902**), confrontando com **Lote 99**, daí deflete à direita no azimute de **266°43'08"** com uma distância de **5,79 m** ao fundo até o vértice **4** de coordenada (EX: **531.885,8651** NY: **8.613.053,8590**), confrontando com **Área Remanescente**, daí deflete à direita no azimute de **358°17'34"** com uma distância de **13,13 m** do lado direito até o vértice **1** de coordenada (EX: **531.885,4741** NY: **8.613.066,9805**), confrontando com **Lote 101**.

Descrição Perimétrica

Pontos	Coordenadas X	Coordenadas Y	Azimute	Distância	
001	002	531.890,3621	8.613.067,1761	87°42'34"	4,892 m
002	003	531.891,6438	8.613.054,1902	174°21'47"	13,049 m
003	004	531.885,8651	8.613.053,8590	266°43'08"	5,788 m
004	001	531.885,4741	8.613.066,9805	358°17'34"	13,127 m

Santo Amaro - Ba, Segunda-feira, 22 de Janeiro de 2024.


Fábio de Mello Lopes

Engenheiro Agrimensor

CREA:72566/D BA

ART: BA20230479011

Prefeitura Municipal de Santo Amaro

Memorial Descritivo

Quadra 72	Lote 101	Área Total: 56,35 metros ²	Perímetro: 34,92 metros
Beneficiário: Município de Santo Amaro			Município: Santo Amaro BA

O Lote de terreno sob nº 101, localizado no Bairro Candolândia, na quadra formada pela **Rua L, Rua D, Escadaria 01 e Rua G**, distante 1,27 m da esquina da Rua L, de formato irregular, abrangendo uma área de **56,35** (cinquenta e seis metros quadrados e trinta e cinco decímetros quadrados) e um perímetro de **34,92 m**.

Para quem da Rua L olha para o lote 101 inicia-se a descrição no vértice **1** na coordenada (EX: **531.880,9543** NY: **8.613.066,8067**), no azimute de **87°47'49"** com uma distância de **4,52 m** de frente até o vértice **2** de coordenada (EX: **531.885,4741** NY: **8.613.066,9805**), confrontando com **Rua L**, daí deflete à direita no azimute de **178°17'34"** com uma distância de **13,13 m** do lado esquerdo até o vértice **3** de coordenada (EX: **531.885,8651** NY: **8.613.053,8590**), confrontando com **Lote 100**, daí deflete à direita no azimute de **266°17'18"** com uma distância de **4,03 m** ao fundo até o vértice **4** de coordenada (EX: **531.881,8461** NY: **8.613.053,5983**), confrontando com **Área Remanescente**, daí deflete à direita no azimute de **356°08'14"** com uma distância de **13,24 m** do lado direito até o vértice **1** de coordenada (EX: **531.880,9543** NY: **8.613.066,8067**), confrontando com **Lote 102**.

Descrição Perimétrica

Pontos	Coordenadas X	Coordenadas Y	Azimute	Distância	
001	002	531.885,4741	8.613.066,9805	87°47'49"	4,523 m
002	003	531.885,8651	8.613.053,8590	178°17'34"	13,127 m
003	004	531.881,8461	8.613.053,5983	266°17'18"	4,027 m
004	001	531.880,9543	8.613.066,8067	356°08'14"	13,238 m

Santo Amaro - Ba, Segunda-feira, 22 de Janeiro de 2024.



Fabio de Mello Lopes

Engenheiro Agrimensor

CREA:72566/D BA

ART: BA20230479011

Prefeitura Municipal de Santo Amaro

Memorial Descritivo

Quadra 72	Lote 102	Área Total: 78,46 metros ²	Perímetro: 39,67 metros
Beneficiário: Município de Santo Amaro			Município: Santo Amaro BA

O Lote de terreno sob nº 102, localizado no Bairro Candolândia, na quadra formada pela **Rua L, Rua D, Escadaria 01 e Rua G**, localizado na esquina da Rua L, de formato irregular, abrangendo uma área de **78,46** (setenta e oito metros quadrados e quarenta e seis décimos quadrados) e um perímetro de **39,67 m**.

Para quem da Rua L olha para o lote 102 inicia-se a descrição no vértice **1** na coordenada (EX: **531.876,3770** NY: **8.613.067,6866**), no azimute de **85°01'27"** com uma distância de **4,51 m** de frente até o vértice **2** de coordenada (EX: **531.880,8685** NY: **8.613.068,0776**), confrontando com **Rua L**, daí deflete à direita no azimute de **176°08'17"** com uma distância de **1,27 m** do lado esquerdo até o vértice **3** de coordenada (EX: **531.880,9543** NY: **8.613.066,8067**), confrontando com **Rua L**, daí deflete à esquerda no azimute de **176°08'14"** com uma distância de **13,24 m** do lado esquerdo até o vértice **4** de coordenada (EX: **531.881,8461** NY: **8.613.053,5983**), confrontando com **Lote 101**, daí deflete à direita no azimute de **267°23'51"** com uma distância de **5,74 m** ao fundo até o vértice **5** de coordenada (EX: **531.876,1108** NY: **8.613.053,3376**), confrontando com **Área Remanescente**, daí deflete à direita no azimute de **357°30'04"** com uma distância de **5,85 m** do lado direito até o vértice **6** de coordenada (EX: **531.875,8556** NY: **8.613.059,1869**), confrontando com **Área Remanescente**, daí deflete à direita no azimute de **359°50'40"** com uma distância de **7,99 m** do lado direito até o vértice **7** de coordenada (EX: **531.875,8339** NY: **8.613.067,1815**), confrontando com **Lote 103**, daí deflete à direita no azimute de **91°41'01"** com uma distância de **0,55 m** do lado direito até o vértice **8** de coordenada (EX: **531.876,3878** NY: **8.613.067,1652**), confrontando com **Rua L**, daí deflete à esquerda no azimute de **358°48'25"** com uma distância de **0,52 m** do lado direito até o vértice **1** de coordenada (EX: **531.876,3770** NY: **8.613.067,6866**), confrontando com **Rua L**.

Descrição Perimétrica

Pontos	Coordenadas X	Coordenadas Y	Azimute	Distância	
001	002	531.880,8685	8.613.068,0776	85°01'27"	4,509 m
002	003	531.880,9543	8.613.066,8067	176°08'17"	1,274 m
003	004	531.881,8461	8.613.053,5983	176°08'14"	13,238 m
004	005	531.876,1108	8.613.053,3376	267°23'51"	5,741 m
005	006	531.875,8556	8.613.059,1869	357°30'04"	5,855 m
006	007	531.875,8339	8.613.067,1815	359°50'40"	7,995 m
007	008	531.876,3878	8.613.067,1652	91°41'01"	0,554 m
008	001	531.876,3770	8.613.067,6866	358°48'25"	0,521 m

Santo Amaro - Ba, Segunda-feira, 22 de Janeiro de 2024.



Fábio de Mello Lopes

Engenheiro Agrimensor

CREA: 72566/D BA

ART: BA20230479011

Prefeitura Municipal de Santo Amaro

Memorial Descritivo

Quadra 72	Lote 103	Área Total: 130,69 metros ²	Perímetro: 50,53 metros
Beneficiário: Município de Santo Amaro			Município: Santo Amaro BA

O Lote de terreno sob nº 103, localizado no Bairro Candolândia, na quadra formada pela **Rua L, Rua D, Escadaria 01 e Rua G**, localizado na esquina da Rua G com a Rua L, de formato irregular, abrangendo uma área de **130,69** (cento e trinta metros quadrados e sessenta e nove décimos quadrados) e um perímetro de **50,53 m**.

Para quem da Rua G olha para o lote 103 inicia-se a descrição no vértice **1** na coordenada (EX: **531.856,6728** NY: **8.613.060,8379**), no azimute de **11°05'54"** com uma distância de **4,03 m** de frente até o vértice **2** de coordenada (EX: **531.857,4495** NY: **8.613.064,7972**), confrontando com **Rua G**, daí deflete à direita no azimute de **21°40'58"** com uma distância de **0,49 m** de frente até o vértice **3** de coordenada (EX: **531.857,6287** NY: **8.613.065,2480**), confrontando com **Rua G**, daí deflete à direita no azimute de **37°01'12"** com uma distância de **0,83 m** do lado esquerdo até o vértice **4** de coordenada (EX: **531.858,1284** NY: **8.613.065,9106**), confrontando com **Rua G**, daí deflete à direita no azimute de **54°57'27"** com uma distância de **1,02 m** do lado esquerdo até o vértice **5** de coordenada (EX: **531.858,9648** NY: **8.613.066,4972**), confrontando com **Rua G**, daí deflete à direita no azimute de **71°33'56"** com uma distância de **0,65 m** do lado esquerdo até o vértice **6** de coordenada (EX: **531.859,5839** NY: **8.613.066,7036**), confrontando com a confluência da **Rua G com a Rua L**, daí deflete à direita no azimute de **88°18'55"** com uma distância de **16,26 m** do lado esquerdo até o vértice **7** de coordenada (EX: **531.875,8339** NY: **8.613.067,1815**), confrontando com **Rua L**, daí deflete à direita no azimute de **179°50'40"** com uma distância de **7,99 m** ao fundo até o vértice **8** de coordenada (EX: **531.875,8556** NY: **8.613.059,1869**), confrontando com **Lote 102**, daí deflete à direita no azimute de **273°01'12"** com uma distância de **9,07 m** do lado direito até o vértice **9** de coordenada (EX: **531.866,7965** NY: **8.613.059,6648**), confrontando com **Área Remanescente**, daí deflete à direita no azimute de **276°36'36"** com uma distância de **9,30 m** do lado direito até o vértice **10** de coordenada (EX: **531.857,5601** NY: **8.613.060,7351**), confrontando com **Lote 104**, daí deflete à direita no azimute de **276°36'37"** com uma distância de **0,89 m** do lado direito até o vértice **1** de coordenada (EX: **531.856,6728** NY: **8.613.060,8379**), confrontando com **Rua G**.

Descrição Perimétrica

Pontos	Coordenadas X	Coordenadas Y	Azimute	Distância
001 002	531.857,4495	8.613.064,7972	11°05'54"	4,035 m
002 003	531.857,6287	8.613.065,2480	21°40'58"	0,485 m
003 004	531.858,1284	8.613.065,9106	37°01'12"	0,830 m
004 005	531.858,9648	8.613.066,4972	54°57'27"	1,022 m
005 006	531.859,5839	8.613.066,7036	71°33'56"	0,653 m
006 007	531.875,8339	8.613.067,1815	88°18'55"	16,257 m
007 008	531.875,8556	8.613.059,1869	179°50'40"	7,995 m
008 009	531.866,7965	8.613.059,6648	273°01'12"	9,072 m
009 010	531.857,5601	8.613.060,7351	276°36'36"	9,298 m
010 001	531.856,6728	8.613.060,8379	276°36'37"	0,893 m

Prefeitura Municipal de Santo Amaro

Santo Amaro - Ba, Segunda-feira, 22 de Janeiro de 2024.



Fabio de Mello Lopes

Engenheiro Agrimensor

CREA: 72566/D BA

ART: BA20230479011

Prefeitura Municipal de Santo Amaro

Memorial Descritivo

Quadra 72	Lote 104	Área Total: 64,19 metros ²	Perímetro: 35,50 metros
Beneficiário: Município de Santo Amaro			Município: Santo Amaro BA

O Lote de terreno sob nº 104, localizado no Bairro Candolândia, na quadra formada pela **Rua L, Rua D, Escadaria 01 e Rua G**, localizado na esquina da Rua G, de formato irregular, abrangendo uma área de **64,19** (sessenta e quatro metros quadrados e dezenove decímetros quadrados) e um perímetro de **35,50 m**.

Para quem da Rua G olha para o lote 104 inicia-se a descrição no vértice **1** na coordenada (EX: **531.856,9811** NY: **8.613.055,6926**), no azimute de **6°32'59"** com uma distância de **5,08 m** de frente até o vértice **2** de coordenada (EX: **531.857,5601** NY: **8.613.060,7351**), confrontando com **Rua G**, daí deflete à direita no azimute de **96°36'36"** com uma distância de **9,30 m** do lado esquerdo até o vértice **3** de coordenada (EX: **531.866,7965** NY: **8.613.059,6648**), confrontando com **Lote 103**, daí deflete à direita no azimute de **101°19'49"** com uma distância de **3,42 m** do lado esquerdo até o vértice **4** de coordenada (EX: **531.870,1543** NY: **8.613.058,9920**), confrontando com **Área Remanescente**, daí deflete à direita no azimute de **183°15'43"** com uma distância de **4,72 m** ao fundo até o vértice **5** de coordenada (EX: **531.869,8854** NY: **8.613.054,2751**), confrontando com **Área Remanescente**, daí deflete à direita no azimute de **276°16'06"** com uma distância de **3,42 m** do lado direito até o vértice **6** de coordenada (EX: **531.866,4854** NY: **8.613.054,6486**), confrontando com **Área Remanescente**, daí deflete à direita no azimute de **276°16'07"** com uma distância de **9,56 m** do lado direito até o vértice **1** de coordenada (EX: **531.856,9811** NY: **8.613.055,6926**), confrontando com **Lote 105**.

Descrição Perimétrica

Pontos	Coordenadas X	Coordenadas Y	Azimute	Distância	
001	002	531.857,5601	8.613.060,7351	6°32'59"	5,076 m
002	003	531.866,7965	8.613.059,6648	96°36'36"	9,298 m
003	004	531.870,1543	8.613.058,9920	101°19'49"	3,425 m
004	005	531.869,8854	8.613.054,2751	183°15'43"	4,725 m
005	006	531.866,4854	8.613.054,6486	276°16'06"	3,420 m
006	001	531.856,9811	8.613.055,6926	276°16'07"	9,561 m

Santo Amaro - Ba, Segunda-feira, 22 de Janeiro de 2024.


Fábio de Mello Lopes

Engenheiro Agrimensor
CREA: 72566/D BA
ART: BA20230479011

Prefeitura Municipal de Santo Amaro

Memorial Descritivo

Quadra 74	Lote 105	Área Total: 50,98 metros ²	Perímetro: 30,48 metros
Beneficiário: Município de Santo Amaro			Município: Santo Amaro BA

O Lote de terreno sob nº 105, localizado no Bairro Candolândia, na quadra formada pela **Rua L, Área Remanescente, Rua D, Escadaria 01 e Rua G**, localizado na esquina da Rua G, de formato irregular, abrangendo uma área de **50,98** (cinquenta metros quadrados e noventa e oito décimos quadrados) e um perímetro de **30,48 m**.

Para quem da Rua G olha para o lote 105 inicia-se a descrição no vértice **1** na coordenada (EX: **531.855,6369** NY: **8.613.050,8107**), no azimute de **7°34'35"** com uma distância de **5,01 m** de frente até o vértice **2** de coordenada (EX: **531.856,2968** NY: **8.613.055,7721**), confrontando com **Rua G**, daí deflete à direita no azimute de **96°37'14"** com uma distância de **0,69 m** do lado esquerdo até o vértice **3** de coordenada (EX: **531.856,9811** NY: **8.613.055,6926**), confrontando com **Rua G**, daí deflete à esquerda no azimute de **96°16'07"** com uma distância de **9,56 m** do lado esquerdo até o vértice **4** de coordenada (EX: **531.866,4854** NY: **8.613.054,6486**), confrontando com **Lote 104**, daí deflete à direita no azimute de **187°05'27"** com uma distância de **4,93 m** ao fundo até o vértice **5** de coordenada (EX: **531.865,8773** NY: **8.613.049,7598**), confrontando com **Área Remanescente**, daí deflete à direita no azimute de **275°51'34"** com uma distância de **10,29 m** do lado direito até o vértice **1** de coordenada (EX: **531.855,6369** NY: **8.613.050,8107**), confrontando com **Lote 106**.

Descrição Perimétrica

Pontos	Coordenadas X	Coordenadas Y	Azimute	Distância	
001	002	531.856,2968	8.613.055,7721	7°34'35"	5,005 m
002	003	531.856,9811	8.613.055,6926	96°37'14"	0,689 m
003	004	531.866,4854	8.613.054,6486	96°16'07"	9,561 m
004	005	531.865,8773	8.613.049,7598	187°05'27"	4,926 m
005	001	531.855,6369	8.613.050,8107	275°51'34"	10,294 m

Santo Amaro - Ba, Segunda-feira, 22 de Janeiro de 2024.



Fábio de Mello Lopes

Engenheiro Agrimensor

CREA: 72566/D BA

ART: BA20230479011

Prefeitura Municipal de Santo Amaro

Memorial Descritivo

Quadra 72	Lote 106	Área Total: 151,14 metros ²	Perímetro: 49,97 metros
Beneficiário: Município de Santo Amaro			Município: Santo Amaro BA

O Lote de terreno sob nº 106, localizado no Bairro Candolândia, na quadra formada pela **Rua L, Rua D, Escadaria 01 e Rua G**, localizado na esquina da Rua G, de formato irregular, abrangendo uma área de **151,14** (cento e cinquenta e um metros quadrados e quatorze decímetros quadrados) e um perímetro de **49,97 m**.

Para quem da Rua G olha para o lote 106 inicia-se a descrição no vértice **1** na coordenada (EX: **531.852,9392** NY: **8.613.040,8530**), no azimute de **9°16'23"** com uma distância de **10,22 m** de frente até o vértice **2** de coordenada (EX: **531.854,5860** NY: **8.613.050,9390**), confrontando com **Rua G**, daí deflete à direita no azimute de **96°57'39"** com uma distância de **1,06 m** do lado esquerdo até o vértice **3** de coordenada (EX: **531.855,6369** NY: **8.613.050,8107**), confrontando com **Rua G**, daí deflete à esquerda no azimute de **95°51'34"** com uma distância de **10,29 m** do lado esquerdo até o vértice **4** de coordenada (EX: **531.865,8773** NY: **8.613.049,7598**), confrontando com **Lote 105**, daí deflete à direita no azimute de **97°32'20"** com uma distância de **2,93 m** do lado esquerdo até o vértice **5** de coordenada (EX: **531.868,7856** NY: **8.613.049,3749**), confrontando com **Área Remanescente**, daí deflete à direita no azimute de **191°49'38"** com uma distância de **4,10 m** ao fundo até o vértice **6** de coordenada (EX: **531.867,9445** NY: **8.613.045,3582**), confrontando com **Área Remanescente**, daí deflete à esquerda no azimute de **191°49'37"** com uma distância de **7,58 m** ao fundo até o vértice **7** de coordenada (EX: **531.866,3905** NY: **8.613.037,9370**), confrontando com **Lote 107**, daí deflete à direita no azimute de **284°26'52"** com uma distância de **9,52 m** do lado direito até o vértice **8** de coordenada (EX: **531.857,1705** NY: **8.613.040,3124**), confrontando com **Escadaria 01**, daí deflete à esquerda no azimute de **277°16'50"** com uma distância de **4,27 m** do lado direito até o vértice **1** de coordenada (EX: **531.852,9392** NY: **8.613.040,8530**), confrontando com **Escadaria 01**.

Descrição Perimétrica

Pontos	Coordenadas X	Coordenadas Y	Azimute	Distância
001 002	531.854,5860	8.613.050,9390	9°16'23"	10,220 m
002 003	531.855,6369	8.613.050,8107	96°57'39"	1,059 m
003 004	531.865,8773	8.613.049,7598	95°51'34"	10,294 m
004 005	531.868,7856	8.613.049,3749	97°32'20"	2,934 m
005 006	531.867,9445	8.613.045,3582	191°49'38"	4,104 m
006 007	531.866,3905	8.613.037,9370	191°49'37"	7,582 m
007 008	531.857,1705	8.613.040,3124	284°26'52"	9,521 m
008 001	531.852,9392	8.613.040,8530	277°16'50"	4,266 m

Santo Amaro - Ba, Segunda-feira, 22 de Janeiro de 2024.

Fabio de Mello Lopes

Engenheiro Agrimensor

CREA: 72566/D BA

ART: BA20230479011

Prefeitura Municipal de Santo Amaro

Memorial Descritivo

Quadra 72	Lote 107	Área Total: 36,26 metros ²	Perímetro: 24,85 metros
Beneficiário: Município de Santo Amaro			Município: Santo Amaro BA

O Lote de terreno sob nº 107, localizado no Bairro Candolândia, na quadra formada pela **Rua L, Rua D, Escadaria 01 e Rua G**, distante 0,00 m da esquina da Escadaria 01, de formato irregular, abrangendo uma área de **36,26** (trinta e seis metros quadrados e vinte e seis decímetros quadrados) e um perímetro de **24,85 m**.

Para quem da Escadaria 01 olha para o lote 107 inicia-se a descrição no vértice **1** na coordenada (EX: **531.870,9302** NY: **8.613.036,7516**), no azimute de **284°38'01"** com uma distância de **4,69 m** de frente até o vértice **2** de coordenada (EX: **531.866,3905** NY: **8.613.037,9370**), confrontando com **Escadaria 01**, daí deflete à direita no azimute de **11°49'37"** com uma distância de **7,58 m** do lado esquerdo até o vértice **3** de coordenada (EX: **531.867,9445** NY: **8.613.045,3582**), confrontando com **Lote 106**, daí deflete à direita no azimute de **100°43'44"** com uma distância de **4,68 m** ao fundo até o vértice **4** de coordenada (EX: **531.872,5433** NY: **8.613.044,4869**), confrontando com **Área Remanescente**, daí deflete à direita no azimute de **191°46'45"** com uma distância de **7,90 m** do lado direito até o vértice **1** de coordenada (EX: **531.870,9302** NY: **8.613.036,7516**), confrontando com **Lote 108**.

Descrição Perimétrica

Pontos	Coordenadas X	Coordenadas Y	Azimute	Distância
001 002	531.866,3905	8.613.037,9370	284°38'01"	4,692 m
002 003	531.867,9445	8.613.045,3582	11°49'37"	7,582 m
003 004	531.872,5433	8.613.044,4869	100°43'44"	4,681 m
004 001	531.870,9302	8.613.036,7516	191°46'45"	7,902 m

Santo Amaro - Ba, Segunda-feira, 22 de Janeiro de 2024.



Fábio de Mello Lopes

Engenheiro Agrimensor

CREA: 72566/D BA

ART: BA20230479011

Prefeitura Municipal de Santo Amaro

Memorial Descritivo

Quadra 72	Lote 108	Área Total: 63,70 metros ²	Perímetro: 36,41 metros
Beneficiário: Município de Santo Amaro			Município: Santo Amaro BA

O Lote de terreno sob n° 108, localizado no Bairro Candolândia, na quadra formada pela **Rua L, Rua D, Escadaria 01 e Rua G**, localizado na esquina da Escadaria 01, de formato irregular, abrangendo uma área de **63,70** (sessenta e três metros quadrados e setenta decímetros quadrados) e um perímetro de **36,41 m**.

Para quem da Escadaria 01 olha para o lote 108 inicia-se a descrição no vértice **1** na coordenada (EX: **531.874,8895** NY: **8.613.035,7251**), no azimute de **284°32'04"** com uma distância de **4,09 m** de frente até o vértice **2** de coordenada (EX: **531.870,9302** NY: **8.613.036,7516**), confrontando com **Escadaria 01**, daí deflete à direita no azimute de **11°46'45"** com uma distância de **7,90 m** do lado esquerdo até o vértice **3** de coordenada (EX: **531.872,5433** NY: **8.613.044,4869**), confrontando com **Lote 107**, daí deflete à direita no azimute de **12°31'43"** com uma distância de **5,41 m** do lado esquerdo até o vértice **4** de coordenada (EX: **531.873,7164** NY: **8.613.049,7659**), confrontando com **Área Remanescente**, daí deflete à direita no azimute de **100°41'32"** com uma distância de **5,34 m** ao fundo até o vértice **5** de coordenada (EX: **531.878,9588** NY: **8.613.048,7761**), confrontando com **Área Remanescente**, daí deflete à direita no azimute de **197°19'02"** com uma distância de **13,67 m** do lado direito até o vértice **1** de coordenada (EX: **531.874,8895** NY: **8.613.035,7251**), confrontando com **Lote 109**.

Descrição Perimétrica

Pontos	Coordenadas X	Coordenadas Y	Azimute	Distância	
001	002	531.870,9302	8.613.036,7516	284°32'04"	4,090 m
002	003	531.872,5433	8.613.044,4869	11°46'45"	7,902 m
003	004	531.873,7164	8.613.049,7659	12°31'43"	5,408 m
004	005	531.878,9588	8.613.048,7761	100°41'32"	5,335 m
005	001	531.874,8895	8.613.035,7251	197°19'02"	13,671 m

Santo Amaro - Ba, Segunda-feira, 22 de Janeiro de 2024.



Fábio de Mello Lopes

Engenheiro Agrimensor

CREA: 72566/D BA

ART: BA20230479011

Prefeitura Municipal de Santo Amaro

Memorial Descritivo

Quadra 72	Lote 109	Área Total: 267,32 metros ²	Perímetro: 69,98 metros
Beneficiário: Município de Santo Amaro			Município: Santo Amaro BA

O Lote de terreno sob nº 109, localizado no Bairro Candolândia, na quadra formada pela **Rua L, Rua D, Escadaria 01 e Rua G**, localizado na esquina da Escadaria 01, de formato irregular, abrangendo uma área de **267,32** (duzentos e sessenta e sete metros quadrados e trinta e dois décimos quadrados) e um perímetro de **69,98 m**.

Para quem da Escadaria 01 olha para o lote 109 inicia-se a descrição no vértice **1** na coordenada (EX: **531.886,7825** NY: **8.613.028,1880**), no azimute de **295°18'52"** com uma distância de **7,68 m** de frente até o vértice **2** de coordenada (EX: **531.879,8386** NY: **8.613.031,4726**), confrontando com **Escadaria 01**, daí deflete à direita no azimute de **24°22'36"** com uma distância de **2,58 m** do lado esquerdo até o vértice **3** de coordenada (EX: **531.880,9018** NY: **8.613.033,8188**), confrontando com **Escadaria 01**, daí deflete à esquerda no azimute de **287°35'33"** com uma distância de **6,31 m** do lado esquerdo até o vértice **4** de coordenada (EX: **531.874,8895** NY: **8.613.035,7251**), confrontando com **Escadaria 01**, daí deflete à direita no azimute de **17°19'02"** com uma distância de **13,67 m** do lado esquerdo até o vértice **5** de coordenada (EX: **531.878,9588** NY: **8.613.048,7761**), confrontando com **Lote 108**, daí deflete à direita no azimute de **18°26'07"** com uma distância de **3,01 m** do lado esquerdo até o vértice **6** de coordenada (EX: **531.879,9119** NY: **8.613.051,6356**), confrontando com **Área Remanescente**, daí deflete à direita no azimute de **98°04'54"** com uma distância de **12,26 m** ao fundo até o vértice **7** de coordenada (EX: **531.892,0464** NY: **8.613.049,9126**), confrontando com **Área Remanescente**, daí deflete à direita no azimute de **193°10'21"** com uma distância de **7,08 m** do lado direito até o vértice **8** de coordenada (EX: **531.890,4334** NY: **8.613.043,0205**), confrontando com **Área Remanescente**, daí deflete à esquerda no azimute de **114°35'25"** com uma distância de **2,38 m** do lado direito até o vértice **9** de coordenada (EX: **531.892,5963** NY: **8.613.042,0306**), confrontando com **Área Remanescente**, daí deflete à direita no azimute de **202°46'55"** com uma distância de **15,01 m** do lado direito até o vértice **1** de coordenada (EX: **531.886,7825** NY: **8.613.028,1880**), confrontando com **Lote 110**.

Descrição Perimétrica

Pontos	Coordenadas X	Coordenadas Y	Azimute	Distância
001 002	531.879,8386	8.613.031,4726	295°18'52"	7,682 m
002 003	531.880,9018	8.613.033,8188	24°22'36"	2,576 m
003 004	531.874,8895	8.613.035,7251	287°35'33"	6,307 m
004 005	531.878,9588	8.613.048,7761	17°19'02"	13,671 m
005 006	531.879,9119	8.613.051,6356	18°26'07"	3,014 m
006 007	531.892,0464	8.613.049,9126	98°04'54"	12,256 m
007 008	531.890,4334	8.613.043,0205	193°10'21"	7,078 m
008 009	531.892,5963	8.613.042,0306	114°35'25"	2,379 m
009 001	531.886,7825	8.613.028,1880	202°46'55"	15,014 m

Prefeitura Municipal de Santo Amaro

Santo Amaro - Ba, Segunda-feira, 22 de Janeiro de 2024.



Fabio de Mello Lopes

Engenheiro Agrimensor

CREA: 72566/D BA

ART: BA20230479011

Prefeitura Municipal de Santo Amaro

Memorial Descritivo

Quadra 72	Lote 110	Área Total: 99,42 metros ²	Perímetro: 44,24 metros
Beneficiário: Município de Santo Amaro			Município: Santo Amaro BA


O Lote de terreno sob nº 110, localizado no Bairro Candolândia, na quadra formada pela **Rua L, Rua D, Escadaria 01 e Rua G**, localizado na esquina da Escadaria 01, de formato irregular, abrangendo uma área de **99,42** (noventa e nove metros quadrados e quarenta e dois décimos quadrados) e um perímetro de **44,24 m**.

Para quem da Escadaria 01 olha para o lote 110 inicia-se a descrição no vértice **1** na coordenada (EX: **531.891,2674** NY: **8.613.025,3228**), no azimute de **295°22'38"** com uma distância de **5,25 m** de frente até o vértice **2** de coordenada (EX: **531.886,5241** NY: **8.613.027,5728**), confrontando com **Escadaria 01**, daí deflete à direita no azimute de **22°46'52"** com uma distância de **0,67 m** do lado esquerdo até o vértice **3** de coordenada (EX: **531.886,7825** NY: **8.613.028,1880**), confrontando com **Escadaria 01**, daí deflete à direita no azimute de **22°46'55"** com uma distância de **15,01 m** do lado esquerdo até o vértice **4** de coordenada (EX: **531.892,5963** NY: **8.613.042,0306**), confrontando com **Lote 109**, daí deflete à direita no azimute de **111°09'43"** com uma distância de **7,07 m** ao fundo até o vértice **5** de coordenada (EX: **531.899,1860** NY: **8.613.039,4797**), confrontando com **Área Remanescente**, daí deflete à direita no azimute de **208°27'16"** com uma distância de **14,34 m** do lado direito até o vértice **6** de coordenada (EX: **531.892,3550** NY: **8.613.026,8748**), confrontando com **Lote 111**, daí deflete à direita no azimute de **215°01'23"** com uma distância de **1,90 m** do lado direito até o vértice **1** de coordenada (EX: **531.891,2674** NY: **8.613.025,3228**), confrontando com **Escadaria 01**.

Descrição Perimétrica

Pontos	Coordenadas X	Coordenadas Y	Azimute	Distância	
001	002	531.886,5241	8.613.027,5728	295°22'38"	5,250 m
002	003	531.886,7825	8.613.028,1880	22°46'52"	0,667 m
003	004	531.892,5963	8.613.042,0306	22°46'55"	15,014 m
004	005	531.899,1860	8.613.039,4797	111°09'43"	7,066 m
005	006	531.892,3550	8.613.026,8748	208°27'16"	14,337 m
006	001	531.891,2674	8.613.025,3228	215°01'23"	1,895 m

Santo Amaro - Ba, Segunda-feira, 22 de Janeiro de 2024.



Prefeitura Municipal de Santo Amaro

Memorial Descritivo Fabio de Mello Lopes

Prefeitura Municipal de Santo Amaro

Memorial Descritivo

Quadra 72	Lote 111	Área Total: 120,91 metros ²	Perímetro: 45,95 metros
Beneficiário: Município de Santo Amaro			Município: Santo Amaro BA

O Lote de terreno sob nº 111, localizado no Bairro Candolândia, na quadra formada pela **Rua L, Rua D, Escadaria 01 e Rua G**, localizado na esquina da Escadaria 01, de formato irregular, abrangendo uma área de **120,91** (cento e vinte metros quadrados e noventa e um decímetros quadrados) e um perímetro de **45,95 m**.

Para quem da Escadaria 01 olha para o lote 111 inicia-se a descrição no vértice **1** na coordenada (EX: **531.899,2853** NY: **8.613.022,8692**), no azimute de **300°01'37"** com uma distância de **8,00 m** de frente até o vértice **2** de coordenada (EX: **531.892,3550** NY: **8.613.026,8748**), confrontando com **Escadaria 01**, daí deflete à direita no azimute de **28°27'16"** com uma distância de **14,34 m** do lado esquerdo até o vértice **3** de coordenada (EX: **531.899,1860** NY: **8.613.039,4797**), confrontando com **Lote 110**, daí deflete à direita no azimute de **113°24'10"** com uma distância de **8,32 m** ao fundo até o vértice **4** de coordenada (EX: **531.906,8235** NY: **8.613.036,1742**), confrontando com **Área Remanescente**, daí deflete à direita no azimute de **209°08'49"** com uma distância de **5,52 m** do lado direito até o vértice **5** de coordenada (EX: **531.904,1351** NY: **8.613.031,3534**), confrontando com **Área Remanescente**, daí deflete à direita no azimute de **209°45'12"** com uma distância de **9,77 m** do lado direito até o vértice **1** de coordenada (EX: **531.899,2853** NY: **8.613.022,8692**), confrontando com **Lote 112**. (EX: **531.891,2674** NY: **8.613.025,3228**), confrontando com **Escadaria 01**.

Descrição Perimétrica

Pontos	Coordenadas X	Coordenadas Y	Azimute	Distância
001 002	531.892,3550	8.613.026,8748	300°01'37"	8,005 m
002 003	531.899,1860	8.613.039,4797	28°27'16"	14,337 m
003 004	531.906,8235	8.613.036,1742	113°24'10"	8,322 m
004 005	531.904,1351	8.613.031,3534	209°08'49"	5,520 m
005 001	531.899,2853	8.613.022,8692	209°45'12"	9,773 m

Santo Amaro - Ba, Segunda-feira, 22 de Janeiro de 2024.


Fabio de Mello Lopes

Prefeitura Municipal de Santo Amaro

Memorial Descritivo

Quadra 72	Lote 112	Área Total: 75,08 metros ²	Perímetro: 35,32 metros
Beneficiário: Município de Santo Amaro			Município: Santo Amaro BA

O Lote de terreno sob nº 112, localizado no Bairro Candolândia, na quadra formada pela **Rua L, Rua D, Escadaria 01 e Rua G**, localizado na esquina da Escadaria 01, de formato irregular, abrangendo uma área de **75,08** (setenta e cinco metros quadrados e oito décimos quadrados) e um perímetro de **35,32 m**.

Para quem da Escadaria 01 olha para o lote 112 inicia-se a descrição no vértice **1** na coordenada (EX: **531.904,5872** NY: **8.613.018,5163**), no azimute de **303°36'15"** com uma distância de **6,78 m** de frente até o vértice **2** de coordenada (EX: **531.898,9416** NY: **8.613.022,2678**), confrontando com **Escadaria 01**, daí deflete à direita no azimute de **29°45'09"** com uma distância de **0,69 m** do lado esquerdo até o vértice **3** de coordenada (EX: **531.899,2853** NY: **8.613.022,8692**), confrontando com **Escadaria 01**, daí deflete à direita no azimute de **29°45'12"** com uma distância de **9,77 m** do lado esquerdo até o vértice **4** de coordenada (EX: **531.904,1351** NY: **8.613.031,3534**), confrontando com **Lote 111**, daí deflete à direita no azimute de **123°23'18"** com uma distância de **7,61 m** ao fundo até o vértice **5** de coordenada (EX: **531.910,4919** NY: **8.613.027,1637**), confrontando com **Área Remanescente**, daí deflete à direita no azimute de **214°31'13"** com uma distância de **9,43 m** do lado direito até o vértice **6** de coordenada (EX: **531.905,1493** NY: **8.613.019,3961**), confrontando com **Lote 113**, daí deflete à esquerda no azimute de **212°34'26"** com uma distância de **1,04 m** do lado direito até o vértice **1** de coordenada (EX: **531.904,5872** NY: **8.613.018,5163**), confrontando com **Escadaria 01**.

Descrição Perimétrica

Pontos	Coordenadas X	Coordenadas Y	Azimute	Distância	
001	002	531.898,9416	8.613.022,2678	303°36'15"	6,778 m
002	003	531.899,2853	8.613.022,8692	29°45'09"	0,693 m
003	004	531.904,1351	8.613.031,3534	29°45'12"	9,773 m
004	005	531.910,4919	8.613.027,1637	123°23'18"	7,613 m
005	006	531.905,1493	8.613.019,3961	214°31'13"	9,428 m
006	001	531.904,5872	8.613.018,5163	212°34'26"	1,044 m

Santo Amaro - Ba, Segunda-feira, 22 de Janeiro de 2024.

Fábio de Almeida

Prefeitura Municipal de Santo Amaro

Memorial Descritivo Fabio de Mello Lopes

Prefeitura Municipal de Santo Amaro

Memorial Descritivo

Quadra 72	Lote 113	Área Total: 82,33 metros ²	Perímetro: 37,98 metros
Beneficiário: Município de Santo Amaro			Município: Santo Amaro BA

O Lote de terreno sob nº 113, localizado no Bairro Candolândia, na quadra formada pela **Rua L, Rua D, Escadaria 01 e Rua G**, localizado na esquina da Escadaria 01, de formato irregular, abrangendo uma área de **82,33** (oitenta e dois metros quadrados e trinta e três décimos quadrados) e um perímetro de **37,98 m**.

Para quem da Escadaria 01 olha para o lote 113 inicia-se a descrição no vértice **1** na coordenada (EX: **531.910,8561** NY: **8.613.015,6690**), no azimute de **303°08'56"** com uma distância de **6,82 m** de frente até o vértice **2** de coordenada (EX: **531.905,1493** NY: **8.613.019,3961**), confrontando com **Escadaria 01**, daí deflete à direita no azimute de **34°31'13"** com uma distância de **9,43 m** do lado esquerdo até o vértice **3** de coordenada (EX: **531.910,4919** NY: **8.613.027,1637**), confrontando com **Lote 112**, daí deflete à direita no azimute de **34°31'14"** com uma distância de **2,73 m** do lado esquerdo até o vértice **4** de coordenada (EX: **531.912,0414** NY: **8.613.029,4165**), confrontando com **Área Remanescente**, daí deflete à direita no azimute de **121°05'49"** com uma distância de **6,60 m** ao fundo até o vértice **5** de coordenada (EX: **531.917,6969** NY: **8.613.026,0053**), confrontando com **Área Remanescente**, daí deflete à direita no azimute de **213°29'51"** com uma distância de **12,40 m** do lado direito até o vértice **1** de coordenada (EX: **531.910,8561** NY: **8.613.015,6690**), confrontando com **Lote 114**.

Descrição Perimétrica

Pontos	Coordenadas X	Coordenadas Y	Azimute	Distância	
001	002	531.905,1493	8.613.019,3961	303°08'56"	6,816 m
002	003	531.910,4919	8.613.027,1637	34°31'13"	9,428 m
003	004	531.912,0414	8.613.029,4165	34°31'14"	2,734 m
004	005	531.917,6969	8.613.026,0053	121°05'49"	6,605 m
005	001	531.910,8561	8.613.015,6690	213°29'51"	12,395 m

Santo Amaro - Ba, Segunda-feira, 22 de Janeiro de 2024.



Fabio de Mello Lopes

Engenheiro Agrimensor

CREA: 72566/D BA

ART: BA20230479011

Prefeitura Municipal de Santo Amaro

Memorial Descritivo

Quadra 72	Lote 114	Área Total: 118,77 metros ²	Perímetro: 50,03 metros
Beneficiário: Município de Santo Amaro			Município: Santo Amaro BA

O Lote de terreno sob nº 114, localizado no Bairro Candolândia, na quadra formada pela **Rua L, Rua D, Escadaria 01 e Rua G**, localizado na esquina da Escadaria 01, de formato irregular, abrangendo uma área de **118,77** (cento e dezoito metros quadrados e setenta e sete décimos quadrados) e um perímetro de **50,03 m**.

Para quem da Escadaria 01 olha para o lote 114 inicia-se a descrição no vértice **1** na coordenada (EX: **531.915,8907** NY: **8.613.011,8557**), no azimute de **307°08'28"** com uma distância de **6,32 m** de frente até o vértice **2** de coordenada (EX: **531.910,8561** NY: **8.613.015,6690**), confrontando com **Escadaria 01**, daí deflete à direita no azimute de **33°29'51"** com uma distância de **12,40 m** do lado esquerdo até o vértice **3** de coordenada (EX: **531.917,6969** NY: **8.613.026,0053**), confrontando com **Lote 113**, daí deflete à esquerda no azimute de **33°29'51"** com uma distância de **5,76 m** do lado esquerdo até o vértice **4** de coordenada (EX: **531.920,8765** NY: **8.613.030,8096**), confrontando com **Área Remanescente**, daí deflete à direita no azimute de **117°37'32"** com uma distância de **6,34 m** ao fundo até o vértice **5** de coordenada (EX: **531.926,4952** NY: **8.613.027,8691**), confrontando com **Área Remanescente**, daí deflete à direita no azimute de **211°43'56"** com uma distância de **3,26 m** do lado direito até o vértice **6** de coordenada (EX: **531.924,7808** NY: **8.613.025,0967**), confrontando com **Área Remanescente**, daí deflete à direita no azimute de **213°52'39"** com uma distância de **15,95 m** do lado direito até o vértice **1** de coordenada (EX: **531.915,8907** NY: **8.613.011,8557**), confrontando com **Lote 115**.

Descrição Perimétrica

Pontos	Coordenadas X	Coordenadas Y	Azimute	Distância	
001	002	531.910,8561	8.613.015,6690	307°08'28"	6,316 m
002	003	531.917,6969	8.613.026,0053	33°29'51"	12,395 m
003	004	531.920,8765	8.613.030,8096	33°29'51"	5,761 m
004	005	531.926,4952	8.613.027,8691	117°37'32"	6,342 m
005	006	531.924,7808	8.613.025,0967	211°43'56"	3,260 m
006	001	531.915,8907	8.613.011,8557	213°52'39"	15,949 m

Santo Amaro - Ba, Segunda-feira, 22 de Janeiro de 2024.


Fabio de Mello Lopes

Engenheiro Agrimensor
CREA: 72566/D BA
ART: BA20230479011

Prefeitura Municipal de Santo Amaro

Memorial Descritivo

Quadra 72	Lote 115	Área Total: 131,92 metros ²	Perímetro: 51,67 metros
Beneficiário: Município de Santo Amaro			Município: Santo Amaro BA


O Lote de terreno sob nº 115, localizado no Bairro Candolândia, na quadra formada pela **Rua L, Rua D, Escadaria 01 e Rua G**, localizado na esquina da Escadaria 01, de formato irregular, abrangendo uma área de **131,92** (cento e trinta e um metros quadrados e noventa e dois decímetros quadrados) e um perímetro de **51,67 m**.

Para quem da Escadaria 01 olha para o lote 115 inicia-se a descrição no vértice **1** na coordenada (EX: **531.920,5588** NY: **8.613.005,2881**), no azimute de **308°09'27"** com uma distância de **3,48 m** de frente até o vértice **2** de coordenada (EX: **531.917,8215** NY: **8.613.007,4388**), confrontando com **Escadaria 01**, daí deflete à direita no azimute de **313°11'49"** com uma distância de **4,12 m** de frente até o vértice **3** de coordenada (EX: **531.914,8184** NY: **8.613.010,2586**), confrontando com **Escadaria 01**, daí deflete à direita no azimute de **33°52'38"** com uma distância de **1,92 m** do lado esquerdo até o vértice **4** de coordenada (EX: **531.915,8907** NY: **8.613.011,8557**), confrontando com **Escadaria 01**, daí deflete à direita no azimute de **33°52'39"** com uma distância de **15,95 m** do lado esquerdo até o vértice **5** de coordenada (EX: **531.924,7808** NY: **8.613.025,0967**), confrontando com **Lote 114**, daí deflete à direita no azimute de **116°16'36"** com uma distância de **6,51 m** ao fundo até o vértice **6** de coordenada (EX: **531.930,6220** NY: **8.613.022,2128**), confrontando com **Área Remanescente**, daí deflete à direita no azimute de **210°44'04"** com uma distância de **1,50 m** do lado direito até o vértice **7** de coordenada (EX: **531.929,8566** NY: **8.613.020,9256**), confrontando com **Área Remanescente**, daí deflete à direita no azimute de **210°44'06"** com uma distância de **17,75 m** do lado direito até o vértice **8** de coordenada (EX: **531.920,7857** NY: **8.613.005,6697**), confrontando com **Lote 116**, daí deflete à esquerda no azimute de **210°44'05"** com uma distância de **0,44 m** do lado direito até o vértice **1** de coordenada (EX: **531.920,5588** NY: **8.613.005,2881**), confrontando com **Escadaria 01**.

Descrição Perimétrica

Pontos	Coordenadas X	Coordenadas Y	Azimute	Distância
001 002	531.917,8215	8.613.007,4388	308°09'27"	3,481 m
002 003	531.914,8184	8.613.010,2586	313°11'49"	4,119 m
003 004	531.915,8907	8.613.011,8557	33°52'38"	1,924 m
004 005	531.924,7808	8.613.025,0967	33°52'39"	15,949 m
005 006	531.930,6220	8.613.022,2128	116°16'36"	6,514 m
006 007	531.929,8566	8.613.020,9256	210°44'04"	1,498 m
007 008	531.920,7857	8.613.005,6697	210°44'06"	17,749 m
008 001	531.920,5588	8.613.005,2881	210°44'05"	0,444 m

Santo Amaro - Ba, Segunda-feira, 22 de Janeiro de 2024.



Fabio de Mello Lopes

Engenheiro Agrimensor

CREA: 72566/D BA

ART: BA20230479011

Prefeitura Municipal de Santo Amaro

Memorial Descritivo

Quadra 72	Lote 116	Área Total: 98,34 metros ²	Perímetro: 46,96 metros
Beneficiário: Município de Santo Amaro			Município: Santo Amaro BA

O Lote de terreno sob nº 116, localizado no Bairro Candolândia, na quadra formada pela **Rua L, Rua D, Escadaria 01 e Rua G**, localizado na esquina da Escadaria 01, de formato irregular, abrangendo uma área de **98,34** (noventa e oito metros quadrados e trinta e quatro decímetros quadrados) e um perímetro de 46,96 m.

Para quem da Escadaria 01 olha para o lote 116 inicia-se a descrição no vértice **1** na coordenada (EX: **531.925,5354** NY: **8.613.002,8044**), no azimute de **301°06'02"** com uma distância de **5,55 m** de frente até o vértice **2** de coordenada (EX: **531.920,7857** NY: **8.613.005,6697**), confrontando com **Escadaria 01**, daí deflete à direita no azimute de **30°44'06"** com uma distância de **17,75 m** do lado esquerdo até o vértice **3** de coordenada (EX: **531.929,8566** NY: **8.613.020,9256**), confrontando com **Lote 115**, daí deflete à direita no azimute de **115°40'11"** com uma distância de **5,40 m** ao fundo até o vértice **4** de coordenada (EX: **531.934,7199** NY: **8.613.018,5883**), confrontando com **Área Remanescente**, daí deflete à direita no azimute de **210°11'42"** com uma distância de **3,74 m** do lado direito até o vértice **5** de coordenada (EX: **531.932,8392** NY: **8.613.015,3563**), confrontando com **Área Remanescente**, daí deflete à esquerda no azimute de **210°11'41"** com uma distância de **14,52 m** do lado direito até o vértice **1** de coordenada (EX: **531.925,5354** NY: **8.613.002,8044**), confrontando com **Lote 117**.

Descrição Perimétrica

Pontos	Coordenadas X	Coordenadas Y	Azimute	Distância	
001	002	531.920,7857	8.613.005,6697	301°06'02"	5,547 m
002	003	531.929,8566	8.613.020,9256	30°44'06"	17,749 m
003	004	531.934,7199	8.613.018,5883	115°40'11"	5,396 m
004	005	531.932,8392	8.613.015,3563	210°11'42"	3,739 m
005	001	531.925,5354	8.613.002,8044	210°11'41"	14,522 m

Santo Amaro - Ba, Segunda-feira, 22 de Janeiro de 2024.



Fabio de Mello Lopes

Engenheiro Agrimensor

CREA: 72566/D BA

ART: BA20230479011

Prefeitura Municipal de Santo Amaro

Memorial Descritivo

Quadra 72	Lote 117	Área Total: 63,33 metros ²	Perímetro: 40,22 metros
Beneficiário: Município de Santo Amaro			Município: Santo Amaro BA

O Lote de terreno sob nº 117, localizado no Bairro Candolândia, na quadra formada pela **Rua L, Rua D, Escadaria 01 e Rua G**, localizado na esquina da Escadaria 01, de formato irregular, abrangendo uma área de **63,33** (sessenta e três metros quadrados e trinta e três decímetros quadrados) e um perímetro de **40,22 m**.

Para quem da Escadaria 01 olha para o lote 117 inicia-se a descrição no vértice **1** na coordenada (EX: **531.929,3022** NY: **8.612.999,0742**), no azimute de **298°50'48"** com uma distância de **5,15 m** de frente até o vértice **2** de coordenada (EX: **531.924,7930** NY: **8.613.001,5580**), confrontando com **Escadaria 01**, daí deflete à direita no azimute de **30°46'37"** com uma distância de **1,45 m** do lado esquerdo até o vértice **3** de coordenada (EX: **531.925,5354** NY: **8.613.002,8044**), confrontando com **Escadaria 01**, daí deflete à esquerda no azimute de **30°11'41"** com uma distância de **14,52 m** do lado esquerdo até o vértice **4** de coordenada (EX: **531.932,8392** NY: **8.613.015,3563**), confrontando com **Lote 116**, daí deflete à direita no azimute de **113°02'14"** com uma distância de **2,73 m** ao fundo até o vértice **5** de coordenada (EX: **531.935,3511** NY: **8.613.014,2882**), confrontando com **Área Remanescente**, daí deflete à direita no azimute de **201°40'56"** com uma distância de **2,75 m** do lado direito até o vértice **6** de coordenada (EX: **531.934,3336** NY: **8.613.011,7289**), confrontando com **Área Remanescente**, daí deflete à direita no azimute de **201°40'56"** com uma distância de **13,62 m** do lado direito até o vértice **1** de coordenada (EX: **531.929,3022** NY: **8.612.999,0742**), confrontando com **Lote 118**.

Descrição Perimétrica

Pontos	Coordenadas X	Coordenadas Y	Azimute	Distância	
001	002	531.924,7930	8.613.001,5580	298°50'48"	5,148 m
002	003	531.925,5354	8.613.002,8044	30°46'37"	1,451 m
003	004	531.932,8392	8.613.015,3563	30°11'41"	14,522 m
004	005	531.935,3511	8.613.014,2882	113°02'14"	2,730 m
005	006	531.934,3336	8.613.011,7289	201°40'56"	2,754 m
006	001	531.929,3022	8.612.999,0742	201°40'56"	13,618 m

Santo Amaro - Ba, Segunda-feira, 22 de Janeiro de 2024.

Prefeitura Municipal de Santo Amaro

Memorial Descritivo Fabio de Mello Lopes

Prefeitura Municipal de Santo Amaro

Memorial Descritivo

Quadra 72	Lote 118	Área Total: 71,59 metros ²	Perímetro: 39,86 metros
Beneficiário: Município de Santo Amaro			Município: Santo Amaro BA

O Lote de terreno sob nº 118, localizado no Bairro Candolândia, na quadra formada pela **Rua L, Rua D, Escadaria 01 e Rua G**, localizado na esquina da Escadaria 01, de formato irregular, abrangendo uma área de **71,59** (setenta e um metros quadrados e cinquenta e nove décimos quadrados) e um perímetro de **39,86 m**.

Para quem da Escadaria 01 olha para o lote 118 inicia-se a descrição no vértice **1** na coordenada (EX: **531.933,4356** NY: **8.612.995,5640**), no azimute de **291°25'14"** com uma distância de **5,12 m** de frente até o vértice **2** de coordenada (EX: **531.928,6698** NY: **8.612.997,4337**), confrontando com **Escadaria 01**, daí deflete à direita no azimute de **21°04'48"** com uma distância de **1,76 m** do lado esquerdo até o vértice **3** de coordenada (EX: **531.929,3022** NY: **8.612.999,0742**), confrontando com **Escadaria 01**, daí deflete à direita no azimute de **21°40'56"** com uma distância de **13,62 m** do lado esquerdo até o vértice **4** de coordenada (EX: **531.934,3336** NY: **8.613.011,7289**), confrontando com **Lote 117**, daí deflete à direita no azimute de **115°52'53"** com uma distância de **4,30 m** ao fundo até o vértice **5** de coordenada (EX: **531.938,2014** NY: **8.613.009,8523**), confrontando com **Área Remanescente**, daí deflete à direita no azimute de **198°26'49"** com uma distância de **1,17 m** do lado direito até o vértice **6** de coordenada (EX: **531.937,8300** NY: **8.613.008,7388**), confrontando com **Área Remanescente**, daí deflete à esquerda no azimute de **198°26'45"** com uma distância de **13,89 m** do lado direito até o vértice **1** de coordenada (EX: **531.933,4356** NY: **8.612.995,5640**), confrontando com **Lote 119**.

Descrição Perimétrica

Pontos	Coordenadas X	Coordenadas Y	Azimute	Distância	
001	002	531.928,6698	8.612.997,4337	291°25'14"	5,119 m
002	003	531.929,3022	8.612.999,0742	21°04'48"	1,758 m
003	004	531.934,3336	8.613.011,7289	21°40'56"	13,618 m
004	005	531.938,2014	8.613.009,8523	115°52'53"	4,299 m
005	006	531.937,8300	8.613.008,7388	198°26'49"	1,174 m
006	001	531.933,4356	8.612.995,5640	198°26'45"	13,888 m

Santo Amaro - Ba, Segunda-feira, 22 de Janeiro de 2024.

Prefeitura Municipal de Santo Amaro

Memorial Descritivo Fabio de Mello Lopes

Prefeitura Municipal de Santo Amaro

Memorial Descritivo

Quadra 72	Lote 119	Área Total: 61,28 metros ²	Perímetro: 38,01 metros
Beneficiário: Município de Santo Amaro			Município: Santo Amaro BA

O Lote de terreno sob nº 119, localizado no Bairro Candolândia, na quadra formada pela **Rua L, Rua D, Escadaria 01 e Rua G**, localizado na esquina da Rua D, de formato irregular, abrangendo uma área de **61,28** (sessenta e um metros quadrados e vinte e oito décimos quadrados) e um perímetro de **38,01 m**.

Para quem da Rua D olha para o lote 119 inicia-se a descrição no vértice **1** na coordenada (EX: **531.936,9367** NY: **8.612.993,2911**), no azimute de **290°49'54"** com uma distância de **4,02 m** de frente até o vértice **2** de coordenada (EX: **531.933,1790** NY: **8.612.994,7209**), confrontando com **Rua D**, daí deflete à direita no azimute de **16°55'42"** com uma distância de **0,88 m** do lado esquerdo até o vértice **3** de coordenada (EX: **531.933,4356** NY: **8.612.995,5640**), confrontando com **Rua D**, daí deflete à direita no azimute de **18°26'45"** com uma distância de **13,89 m** do lado esquerdo até o vértice **4** de coordenada (EX: **531.937,8300** NY: **8.613.008,7388**), confrontando com **Lote 118**, daí deflete à direita no azimute de **107°00'24"** com uma distância de **4,18 m** ao fundo até o vértice **5** de coordenada (EX: **531.941,8314** NY: **8.613.007,5150**), confrontando com **Área Remanescente**, daí deflete à direita no azimute de **198°59'22"** com uma distância de **3,82 m** do lado direito até o vértice **6** de coordenada (EX: **531.940,5873** NY: **8.613.003,8998**), confrontando com **Área Remanescente**, daí deflete à esquerda no azimute de **198°59'21"** com uma distância de **10,60 m** do lado direito até o vértice **7** de coordenada (EX: **531.937,1396** NY: **8.612.993,8808**), confrontando com **Lote 120**, daí deflete à direita no azimute de **198°59'26"** com uma distância de **0,62 m** do lado direito até o vértice **1** de coordenada (EX: **531.936,9367** NY: **8.612.993,2911**), confrontando com **Rua D**.

Descrição Perimétrica

Pontos	Coordenadas X	Coordenadas Y	Azimute	Distância
001 002	531.933,1790	8.612.994,7209	290°49'54"	4,020 m
002 003	531.933,4356	8.612.995,5640	16°55'42"	0,881 m
003 004	531.937,8300	8.613.008,7388	18°26'45"	13,888 m
004 005	531.941,8314	8.613.007,5150	107°00'24"	4,184 m
005 006	531.940,5873	8.613.003,8998	198°59'22"	3,823 m
006 007	531.937,1396	8.612.993,8808	198°59'21"	10,596 m
007 001	531.936,9367	8.612.993,2911	198°59'26"	0,624 m

Santo Amaro - Ba, Segunda-feira, 22 de Janeiro de 2024.

Prefeitura Municipal de Santo Amaro

Memorial Descritivo

Quadra 72	Lote 120	Área Total: 55,65 metros ²	Perímetro: 31,72 metros
Beneficiário: Município de Santo Amaro			Município: Santo Amaro BA

O Lote de terreno sob nº 120, localizado no Bairro Candolândia, na quadra formada pela **Rua L, Rua D, Escadaria 01 e Rua G**, distante 0,00 m da esquina da Rua D, de formato irregular, abrangendo uma área de **55,65** (cinquenta e cinco metros quadrados e sessenta e cinco decímetros quadrados) e um perímetro de **31,72 m**.

Para quem da Rua D olha para o lote 120 inicia-se a descrição no vértice **1** na coordenada (EX: **531.942,2707** NY: **8.612.992,3013**), no azimute de **287°06'35"** com uma distância de **5,37 m** de frente até o vértice **2** de coordenada (EX: **531.937,1396** NY: **8.612.993,8808**), confrontando com **Rua D**, daí deflete à direita no azimute de **18°59'21"** com uma distância de **10,60 m** do lado esquerdo até o vértice **3** de coordenada (EX: **531.940,5873** NY: **8.613.003,8998**), confrontando com **Lote 119**, daí deflete à direita no azimute de **106°46'47"** com uma distância de **5,13 m** ao fundo até o vértice **4** de coordenada (EX: **531.945,4968** NY: **8.613.002,4195**), confrontando com **Área Remanescente**, daí deflete à direita no azimute de **197°41'04"** com uma distância de **10,62 m** do lado direito até o vértice **1** de coordenada (EX: **531.942,2707** NY: **8.612.992,3013**), confrontando com **Lote 121**.

Descrição Perimétrica

Pontos	Coordenadas X	Coordenadas Y	Azimute	Distância
001 002	531.937,1396	8.612.993,8808	287°06'35"	5,369 m
002 003	531.940,5873	8.613.003,8998	18°59'21"	10,596 m
003 004	531.945,4968	8.613.002,4195	106°46'47"	5,128 m
004 001	531.942,2707	8.612.992,3013	197°41'04"	10,620 m

Santo Amaro - Ba, Segunda-feira, 22 de Janeiro de 2024.


Fabio de Mello Lopes

Engenheiro Agrimensor
CREA: 72566/D BA
ART: BA20230479011

Prefeitura Municipal de Santo Amaro

Memorial Descritivo

Quadra 72	Lote 121	Área Total: 72,86 metros ²	Perímetro: 39,01 metros
Beneficiário: Município de Santo Amaro			Município: Santo Amaro BA

O Lote de terreno sob nº 121, localizado no Bairro Candolândia, na quadra formada pela **Rua L, Rua D, Escadaria 01 e Rua G**, localizado na esquina da Rua D, de formato irregular, abrangendo uma área de **72,86** (setenta e dois metros quadrados e oitenta e seis decímetros quadrados) e um perímetro de **39,01 m**.

Para quem da Rua D olha para o lote 121 inicia-se a descrição no vértice **1** na coordenada (EX: **531.947,4398** NY: **8.612.990,6516**), no azimute de **287°42'02"** com uma distância de **5,43 m** de frente até o vértice **2** de coordenada (EX: **531.942,2707** NY: **8.612.992,3013**), confrontando com **Rua D**, daí deflete à direita no azimute de **17°41'04"** com uma distância de **10,62 m** do lado esquerdo até o vértice **3** de coordenada (EX: **531.945,4968** NY: **8.613.002,4195**), confrontando com **Lote 120**, daí deflete à esquerda no azimute de **13°54'09"** com uma distância de **3,81 m** do lado esquerdo até o vértice **4** de coordenada (EX: **531.946,4133** NY: **8.613.006,1221**), confrontando com **Área Remanescente**, daí deflete à direita no azimute de **102°34'58"** com uma distância de **4,21 m** ao fundo até o vértice **5** de coordenada (EX: **531.950,5192** NY: **8.613.005,2056**), confrontando com **Área Remanescente**, daí deflete à direita no azimute de **182°07'19"** com uma distância de **1,30 m** do lado direito até o vértice **6** de coordenada (EX: **531.950,4712** NY: **8.613.003,9107**), confrontando com **Área Remanescente**, daí deflete à esquerda no azimute de **182°07'15"** com uma distância de **1,68 m** do lado direito até o vértice **7** de coordenada (EX: **531.950,4092** NY: **8.613.002,2362**), confrontando com **Lote 122**, daí deflete à direita no azimute de **194°22'37"** com uma distância de **11,96 m** do lado direito até o vértice **1** de coordenada (EX: **531.947,4398** NY: **8.612.990,6516**), confrontando com **Lote 122**.

Descrição Perimétrica

Pontos	Coordenadas X	Coordenadas Y	Azimute	Distância
001 002	531.942,2707	8.612.992,3013	287°42'02"	5,426 m
002 003	531.945,4968	8.613.002,4195	17°41'04"	10,620 m
003 004	531.946,4133	8.613.006,1221	13°54'09"	3,814 m
004 005	531.950,5192	8.613.005,2056	102°34'58"	4,207 m
005 006	531.950,4712	8.613.003,9107	182°07'19"	1,296 m
006 007	531.950,4092	8.613.002,2362	182°07'15"	1,676 m
007 001	531.947,4398	8.612.990,6516	194°22'37"	11,959 m

Santo Amaro - Ba, Segunda-feira, 22 de Janeiro de 2024.

Fábio de Almeida

Prefeitura Municipal de Santo Amaro

Memorial Descritivo

Quadra 72	Lote 122	Área Total: 78,38 metros ²	Perímetro: 39,51 metros
Beneficiário: Município de Santo Amaro			Município: Santo Amaro BA

O Lote de terreno sob nº 122, localizado no Bairro Candolândia, na quadra formada pela **Rua L, Rua D, Escadaria 01 e Rua G**, distante 0,92 m da esquina da Rua D, de formato irregular, abrangendo uma área de **78,38** (setenta e oito metros quadrados e trinta e oito décimos quadrados) e um perímetro de **39,51 m**.

Para quem da Rua D olha para o lote 122 inicia-se a descrição no vértice **1** na coordenada (EX: **531.952,8932** NY: **8.612.988,9072**), no azimute de **287°44'16"** com uma distância de **5,73 m** de frente até o vértice **2** de coordenada (EX: **531.947,4398** NY: **8.612.990,6516**), confrontando com **Rua D**, daí deflete à direita no azimute de **14°22'37"** com uma distância de **11,96 m** do lado esquerdo até o vértice **3** de coordenada (EX: **531.950,4092** NY: **8.613.002,2362**), confrontando com **Lote 121**, daí deflete à esquerda no azimute de **2°07'15"** com uma distância de **1,68 m** do lado esquerdo até o vértice **4** de coordenada (EX: **531.950,4712** NY: **8.613.003,9107**), confrontando com **Lote 121**, daí deflete à direita no azimute de **100°47'53"** com uma distância de **5,84 m** ao fundo até o vértice **5** de coordenada (EX: **531.956,2078** NY: **8.613.002,8166**), confrontando com **Área Remanescente**, daí deflete à direita no azimute de **193°24'13"** com uma distância de **14,30 m** do lado direito até o vértice **1** de coordenada (EX: **531.952,8932** NY: **8.612.988,9072**), confrontando com **Lote 123**.

Descrição Perimétrica

Pontos	Coordenadas X	Coordenadas Y	Azimute	Distância	
001	002	531.947,4398	8.612.990,6516	287°44'16"	5,726 m
002	003	531.950,4092	8.613.002,2362	14°22'37"	11,959 m
003	004	531.950,4712	8.613.003,9107	2°07'15"	1,676 m
004	005	531.956,2078	8.613.002,8166	100°47'53"	5,840 m
005	001	531.952,8932	8.612.988,9072	193°24'13"	14,299 m

Santo Amaro - Ba, Segunda-feira, 22 de Janeiro de 2024.



Fábio de Mello Lopes

Engenheiro Agrimensor

CREA: 72566/D BA

ART: BA20230479011

Prefeitura Municipal de Santo Amaro

Memorial Descritivo

Quadra 72	Lote 123	Área Total: 61,98 metros ²	Perímetro: 41,28 metros
Beneficiário: Município de Santo Amaro			Município: Santo Amaro BA

O Lote de terreno sob nº 123, localizado no Bairro Candolândia, na quadra formada pela **Rua L, Rua D, Escadaria 01 e Rua G**, localizado na esquina da Rua D, de formato irregular, abrangendo uma área de **61,98** (sessenta e um metros quadrados e noventa e oito décimos quadrados) e um perímetro de **41,28 m**.

Para quem da Rua D olha para o lote 123 inicia-se a descrição no vértice **1** na coordenada (EX: **531.956,1030** NY: **8.612.986,8277**), no azimute de **289°08'25"** com uma distância de **3,62 m** de frente até o vértice **2** de coordenada (EX: **531.952,6807** NY: **8.612.988,0155**), confrontando com **Rua D**, daí deflete à direita no azimute de **13°24'15"** com uma distância de **0,92 m** do lado esquerdo até o vértice **3** de coordenada (EX: **531.952,8932** NY: **8.612.988,9072**), confrontando com **Rua D**, daí deflete à esquerda no azimute de **13°24'13"** com uma distância de **14,30 m** do lado esquerdo até o vértice **4** de coordenada (EX: **531.956,2078** NY: **8.613.002,8166**), confrontando com **Lote 122**, daí deflete à esquerda no azimute de **13°24'11"** com uma distância de **1,60 m** do lado esquerdo até o vértice **5** de coordenada (EX: **531.956,5781** NY: **8.613.004,3707**), confrontando com **Área Remanescente**, daí deflete à direita no azimute de **103°48'12"** com uma distância de **3,69 m** ao fundo até o vértice **6** de coordenada (EX: **531.960,1662** NY: **8.613.003,4892**), confrontando com **Área Remanescente**, daí deflete à direita no azimute de **193°42'18"** com uma distância de **17,15 m** do lado direito até o vértice **1** de coordenada (EX: **531.956,1030** NY: **8.612.986,8277**), confrontando com **Lote 124**.

Descrição Perimétrica

Pontos	Coordenadas X	Coordenadas Y	Azimute	Distância	
001	002	531.952,6807	8.612.988,0155	289°08'25"	3,623 m
002	003	531.952,8932	8.612.988,9072	13°24'15"	0,917 m
003	004	531.956,2078	8.613.002,8166	13°24'13"	14,299 m
004	005	531.956,5781	8.613.004,3707	13°24'11"	1,598 m
005	006	531.960,1662	8.613.003,4892	103°48'12"	3,695 m
006	001	531.956,1030	8.612.986,8277	193°42'18"	17,150 m

Santo Amaro - Ba, Segunda-feira, 22 de Janeiro de 2024.

Fabio de Mello Lopes

Engenheiro Agrimensor

CREA: 72566/D BA

ART: BA20230479011

Prefeitura Municipal de Santo Amaro

Memorial Descritivo

Quadra 72	Lote 124	Área Total: 95,55 metros ²	Perímetro: 46,25 metros
Beneficiário: Município de Santo Amaro			Município: Santo Amaro BA

O Lote de terreno sob nº 124, localizado no Bairro Candolândia, na quadra formada pela **Rua L, Rua D, Escadaria 01 e Rua G**, localizado na esquina da Rua D, de formato irregular, abrangendo uma área de **95,55** (noventa e cinco metros quadrados e cinquenta e cinco décimos quadrados) e um perímetro de **46,25 m**.

Para quem da Rua D olha para o lote 124 inicia-se a descrição no vértice **1** na coordenada (EX: **531.960,9404** NY: **8.612.984,4308**), no azimute de **289°41'19"** com uma distância de **5,30 m** de frente até o vértice **2** de coordenada (EX: **531.955,9537** NY: **8.612.986,2152**), confrontando com **Rua D**, daí deflete à direita no azimute de **13°42'17"** com uma distância de **0,63 m** do lado esquerdo até o vértice **3** de coordenada (EX: **531.956,1030** NY: **8.612.986,8277**), confrontando com **Rua D**, daí deflete à direita no azimute de **13°42'18"** com uma distância de **17,15 m** do lado esquerdo até o vértice **4** de coordenada (EX: **531.960,1662** NY: **8.613.003,4892**), confrontando com **Lote 123**, daí deflete à direita no azimute de **103°22'10"** com uma distância de **4,77 m** ao fundo até o vértice **5** de coordenada (EX: **531.964,8026** NY: **8.613.002,3873**), confrontando com **Área Remanescente**, daí deflete à direita no azimute de **188°11'16"** com uma distância de **8,01 m** do lado direito até o vértice **6** de coordenada (EX: **531.963,6615** NY: **8.612.994,4571**), confrontando com **Lote 125**, daí deflete à direita no azimute de **195°18'05"** com uma distância de **9,26 m** do lado direito até o vértice **7** de coordenada (EX: **531.961,2179** NY: **8.612.985,5255**), confrontando com **Lote 125**, daí deflete à esquerda no azimute de **194°13'28"** com uma distância de **1,13 m** do lado direito até o vértice **1** de coordenada (EX: **531.960,9404** NY: **8.612.984,4308**), confrontando com **Rua D**.

Descrição Perimétrica

Pontos	Coordenadas X	Coordenadas Y	Azimute	Distância	
001	002	531.955,9537	8.612.986,2152	289°41'19"	5,296 m
002	003	531.956,1030	8.612.986,8277	13°42'17"	0,630 m
003	004	531.960,1662	8.613.003,4892	13°42'18"	17,150 m
004	005	531.964,8026	8.613.002,3873	103°22'10"	4,766 m
005	006	531.963,6615	8.612.994,4571	188°11'16"	8,012 m
006	007	531.961,2179	8.612.985,5255	195°18'05"	9,260 m
007	001	531.960,9404	8.612.984,4308	194°13'28"	1,129 m

Santo Amaro - Ba, Segunda-feira, 22 de Janeiro de 2024.

Prefeitura Municipal de Santo Amaro

Memorial Descritivo

Quadra 72	Lote 125	Área Total: 102,63 metros ²	Perímetro: 47,26 metros
Beneficiário: Município de Santo Amaro			Município: Santo Amaro BA

O Lote de terreno sob nº 125, localizado no Bairro Candolândia, na quadra formada pela **Rua L, Rua D, Escadaria 01 e Rua G**, localizado na esquina da Rua D, de formato irregular, abrangendo uma área de **102,63** (cento e dois metros quadrados e sessenta e três decímetros quadrados) e um perímetro de **47,26 m**.

Para quem da Rua D olha para o lote 125 inicia-se a descrição no vértice **1** na coordenada (EX: **531.966,2289** NY: **8.612.983,6696**), no azimute de **290°19'23"** com uma distância de **5,34 m** de frente até o vértice **2** de coordenada (EX: **531.961,2179** NY: **8.612.985,5255**), confrontando com **Rua D**, daí deflete à direita no azimute de **15°18'05"** com uma distância de **9,26 m** do lado esquerdo até o vértice **3** de coordenada (EX: **531.963,6615** NY: **8.612.994,4571**), confrontando com **Lote 124**, daí deflete à esquerda no azimute de **8°11'16"** com uma distância de **8,01 m** do lado esquerdo até o vértice **4** de coordenada (EX: **531.964,8026** NY: **8.613.002,3873**), confrontando com **Lote 124**, daí deflete à esquerda no azimute de **8°11'12"** com uma distância de **0,68 m** do lado esquerdo até o vértice **5** de coordenada (EX: **531.964,8988** NY: **8.613.003,0561**), confrontando com **Área Remanescente**, daí deflete à direita no azimute de **104°02'10"** com uma distância de **5,32 m** ao fundo até o vértice **6** de coordenada (EX: **531.970,0645** NY: **8.613.001,7648**), confrontando com **Área Remanescente**, daí deflete à direita no azimute de **184°27'29"** com uma distância de **9,15 m** do lado direito até o vértice **7** de coordenada (EX: **531.969,3530** NY: **8.612.992,6398**), confrontando com **Área Remanescente**, daí deflete à direita no azimute de **199°12'07"** com uma distância de **9,50 m** do lado direito até o vértice **1** de coordenada (EX: **531.966,2289** NY: **8.612.983,6696**), confrontando com **Lote 126**.


Descrição Perimétrica

Pontos	Coordenadas X	Coordenadas Y	Azimute	Distância	
001	002	531.961,2179	8.612.985,5255	290°19'23"	5,344 m
002	003	531.963,6615	8.612.994,4571	15°18'05"	9,260 m
003	004	531.964,8026	8.613.002,3873	8°11'16"	8,012 m
004	005	531.964,8988	8.613.003,0561	8°11'12"	0,676 m
005	006	531.970,0645	8.613.001,7648	104°02'10"	5,325 m
006	007	531.969,3530	8.612.992,6398	184°27'29"	9,153 m
007	001	531.966,2289	8.612.983,6696	199°12'07"	9,499 m

Prefeitura Municipal de Santo Amaro

Memorial Descritivo

Santo Amaro - Ba, Segunda-feira, 22 de Janeiro de 2024.



Prefeitura Municipal de Santo Amaro

Memorial Descritivo

Quadra 72	Lote 126	Área Total: 57,88 metros ²	Perímetro: 31,25 metros
Beneficiário: Município de Santo Amaro			Município: Santo Amaro BA

O Lote de terreno sob nº 126, localizado no Bairro Candolândia, na quadra formada pela **Rua L, Rua D, Escadaria 01 e Rua G**, distante 0,00 m da esquina da Rua D, de formato irregular, abrangendo uma área de **57,88** (cinquenta e sete metros quadrados e oitenta e oito décimos quadrados) e um perímetro de **31,25 m**.

Para quem da Rua D olha para o lote 126 inicia-se a descrição no vértice **1** na coordenada (EX: **531.972,0286** NY: **8.612.981,4502**), no azimute de **290°56'25"** com uma distância de **6,21 m** de frente até o vértice **2** de coordenada (EX: **531.966,2289** NY: **8.612.983,6696**), confrontando com **Rua D**, daí deflete à direita no azimute de **19°12'07"** com uma distância de **9,50 m** do lado esquerdo até o vértice **3** de coordenada (EX: **531.969,3530** NY: **8.612.992,6398**), confrontando com **Lote 125**, daí deflete à direita no azimute de **109°42'10"** com uma distância de **5,90 m** ao fundo até o vértice **4** de coordenada (EX: **531.974,9055** NY: **8.612.990,6514**), confrontando com **Área Remanescente**, daí deflete à direita no azimute de **197°21'45"** com uma distância de **9,64 m** do lado direito até o vértice **1** de coordenada (EX: **531.972,0286** NY: **8.612.981,4502**), confrontando com **Lote 127**.

Descrição Perimétrica

Pontos	Coordenadas X	Coordenadas Y	Azimute	Distância
001 002	531.966,2289	8.612.983,6696	290°56'25"	6,210 m
002 003	531.969,3530	8.612.992,6398	19°12'07"	9,499 m
003 004	531.974,9055	8.612.990,6514	109°42'10"	5,898 m
004 001	531.972,0286	8.612.981,4502	197°21'45"	9,641 m

Santo Amaro - Ba, Segunda-feira, 22 de Janeiro de 2024.

Fábio de Mello Lopes

Engenheiro Agrimensor

CREA: 72566/D BA

ART: BA20230479011

Prefeitura Municipal de Santo Amaro

Memorial Descritivo

Quadra 72	Lote 127	Área Total: 65,64 metros ²	Perímetro: 35,86 metros
Beneficiário: Município de Santo Amaro			Município: Santo Amaro BA

O Lote de terreno sob nº 127, localizado no Bairro Candolândia, na quadra formada pela **Rua L, Rua D, Escadaria 01 e Rua G**, localizado na esquina da Rua D, de formato irregular, abrangendo uma área de **65,64** (sessenta e cinco metros quadrados e sessenta e quatro decímetros quadrados) e um perímetro de **35,86 m**.

Para quem da Rua D olha para o lote 127 inicia-se a descrição no vértice **1** na coordenada (EX: **531.977,3445** NY: **8.612.979,8194**), no azimute de **287°03'19"** com uma distância de **5,56 m** de frente até o vértice **2** de coordenada (EX: **531.972,0286** NY: **8.612.981,4502**), confrontando com **Rua D**, daí deflete à direita no azimute de **17°21'45"** com uma distância de **9,64 m** do lado esquerdo até o vértice **3** de coordenada (EX: **531.974,9055** NY: **8.612.990,6514**), confrontando com **Lote 126**, daí deflete à direita no azimute de **17°21'46"** com uma distância de **2,90 m** do lado esquerdo até o vértice **4** de coordenada (EX: **531.975,7714** NY: **8.612.993,4208**), confrontando com **Área Remanescente**, daí deflete à direita no azimute de **101°27'25"** com uma distância de **4,73 m** ao fundo até o vértice **5** de coordenada (EX: **531.980,4052** NY: **8.612.992,4817**), confrontando com **Área Remanescente**, daí deflete à direita no azimute de **193°35'19"** com uma distância de **13,03 m** do lado direito até o vértice **1** de coordenada (EX: **531.977,3445** NY: **8.612.979,8194**), confrontando com **Lote 128**.

Descrição Perimétrica

Pontos	Coordenadas X	Coordenadas Y	Azimute	Distância	
001	002	531.972,0286	8.612.981,4502	287°03'19"	5,560 m
002	003	531.974,9055	8.612.990,6514	17°21'45"	9,641 m
003	004	531.975,7714	8.612.993,4208	17°21'46"	2,902 m
004	005	531.980,4052	8.612.992,4817	101°27'25"	4,728 m
005	001	531.977,3445	8.612.979,8194	193°35'19"	13,027 m

Santo Amaro - Ba, Segunda-feira, 22 de Janeiro de 2024.


Fabio de Mello Lopes

Prefeitura Municipal de Santo Amaro

Memorial Descritivo

Quadra 72	Lote 128	Área Total: 81,46 metros ²	Perímetro: 39,84 metros
Beneficiário: Município de Santo Amaro			Município: Santo Amaro BA

O Lote de terreno sob nº 128, localizado no Bairro Candolândia, na quadra formada pela **Rua L, Rua D, Escadaria 01 e Rua G**, localizado na esquina da Rua D, de formato irregular, abrangendo uma área de **81,46** (oitenta e um metros quadrados e quarenta e seis décimos quadrados) e um perímetro de **39,84 m**.

Para quem da Rua D olha para o lote 128 inicia-se a descrição no vértice **1** na coordenada (EX: **531.982,7010** NY: **8.612.977,2735**), no azimute de **287°17'21"** com uma distância de **5,82 m** de frente até o vértice **2** de coordenada (EX: **531.977,1470** NY: **8.612.979,0023**), confrontando com **Rua D**, daí deflete à direita no azimute de **13°35'14"** com uma distância de **0,84 m** do lado esquerdo até o vértice **3** de coordenada (EX: **531.977,3445** NY: **8.612.979,8194**), confrontando com **Rua D**, daí deflete à direita no azimute de **13°35'19"** com uma distância de **13,03 m** do lado esquerdo até o vértice **4** de coordenada (EX: **531.980,4052** NY: **8.612.992,4817**), confrontando com **Lote 127**, daí deflete à direita no azimute de **101°45'29"** com uma distância de **5,72 m** ao fundo até o vértice **5** de coordenada (EX: **531.986,0042** NY: **8.612.991,3163**), confrontando com **Área Remanescente**, daí deflete à direita no azimute de **193°15'11"** com uma distância de **13,69 m** do lado direito até o vértice **6** de coordenada (EX: **531.982,8660** NY: **8.612.977,9918**), confrontando com **Lote 129**, daí deflete à esquerda no azimute de **192°56'03"** com uma distância de **0,74 m** do lado direito até o vértice **1** de coordenada (EX: **531.982,7010** NY: **8.612.977,2735**), confrontando com **Rua D**.

Descrição Perimétrica

Pontos	Coordenadas X	Coordenadas Y	Azimute	Distância	
001	002	531.977,1470	8.612.979,0023	287°17'21"	5,817 m
002	003	531.977,3445	8.612.979,8194	13°35'14"	0,841 m
003	004	531.980,4052	8.612.992,4817	13°35'19"	13,027 m
004	005	531.986,0042	8.612.991,3163	101°45'29"	5,719 m
005	006	531.982,8660	8.612.977,9918	193°15'11"	13,689 m
006	001	531.982,7010	8.612.977,2735	192°56'03"	0,737 m

Santo Amaro - Ba, Segunda-feira, 22 de Janeiro de 2024.

Fábio de Almeida

Prefeitura Municipal de Santo Amaro

Memorial Descritivo Fabio de Mello Lopes

Prefeitura Municipal de Santo Amaro

Memorial Descritivo

Quadra 72	Lote 129	Área Total: 79,72 metros ²	Perímetro: 40,26 metros
Beneficiário: Município de Santo Amaro			Município: Santo Amaro BA

O Lote de terreno sob nº 129, localizado no Bairro Candolândia, na quadra formada pela **Rua L, Rua D, Escadaria 01 e Rua G**, localizado na esquina da Rua D, de formato irregular, abrangendo uma área de **79,72** (setenta e nove metros quadrados e setenta e dois décimos quadrados) e um perímetro de **40,26 m**.

Para quem da Rua D olha para o lote 129 inicia-se a descrição no vértice **1** na coordenada (EX: **531.987,8106** NY: **8.612.976,2131**), no azimute de **289°47'06"** com uma distância de **5,25 m** de frente até o vértice **2** de coordenada (EX: **531.982,8660** NY: **8.612.977,9918**), confrontando com **Rua D**, daí deflete à direita no azimute de **13°15'11"** com uma distância de **13,69 m** do lado esquerdo até o vértice **3** de coordenada (EX: **531.986,0042** NY: **8.612.991,3163**), confrontando com **Lote 128**, daí deflete à esquerda no azimute de **13°15'10"** com uma distância de **0,70 m** do lado esquerdo até o vértice **4** de coordenada (EX: **531.986,1654** NY: **8.612.992,0006**), confrontando com **Área Remanescente**, daí deflete à direita no azimute de **103°20'56"** com uma distância de **5,63 m** ao fundo até o vértice **5** de coordenada (EX: **531.991,6403** NY: **8.612.990,7014**), confrontando com **Área Remanescente**, daí deflete à direita no azimute de **194°48'23"** com uma distância de **14,99 m** do lado direito até o vértice **1** de coordenada (EX: **531.987,8106** NY: **8.612.976,2131**), confrontando com **Lote 130**.

Descrição Perimétrica

Pontos	Coordenadas X	Coordenadas Y	Azimute	Distância	
001	002	531.982,8660	8.612.977,9918	289°47'06"	5,255 m
002	003	531.986,0042	8.612.991,3163	13°15'11"	13,689 m
003	004	531.986,1654	8.612.992,0006	13°15'10"	0,703 m
004	005	531.991,6403	8.612.990,7014	103°20'56"	5,627 m
005	001	531.987,8106	8.612.976,2131	194°48'23"	14,986 m

Santo Amaro - Ba, Segunda-feira, 22 de Janeiro de 2024.


Fabio de Mello Lopes

Prefeitura Municipal de Santo Amaro

Memorial Descritivo

Quadra 72	Lote 130	Área Total: 107,93 metros ²	Perímetro: 47,00 metros
Beneficiário: Município de Santo Amaro			Município: Santo Amaro BA

O Lote de terreno sob nº 130, localizado no Bairro Candolândia, na quadra formada pela **Rua L, Rua D, Escadaria 01 e Rua G**, localizado na esquina da Rua D, de formato irregular, abrangendo uma área de **107,93** (cento e sete metros quadrados e noventa e três décimos quadrados) e um perímetro de **47,00 m**.

Para quem da Rua D olha para o lote 130 inicia-se a descrição no vértice **1** na coordenada (EX: **531.994,0472** NY: **8.612.972,9155**), no azimute de **289°06'54"** com uma distância de **3,06 m** de frente até o vértice **2** de coordenada (EX: **531.991,1522** NY: **8.612.973,9188**), confrontando com **Rua D**, daí deflete à direita no azimute de **18°28'50"** com uma distância de **1,36 m** de frente até o vértice **3** de coordenada (EX: **531.991,5819** NY: **8.612.975,2045**), confrontando com **Rua D**, daí deflete à esquerda no azimute de **284°58'22"** com uma distância de **3,90 m** de frente até o vértice **4** de coordenada (EX: **531.987,8106** NY: **8.612.976,2131**), confrontando com **Rua D**, daí deflete à direita no azimute de **14°48'23"** com uma distância de **14,99 m** do lado esquerdo até o vértice **5** de coordenada (EX: **531.991,6403** NY: **8.612.990,7014**), confrontando com **Lote 129**, daí deflete à direita no azimute de **102°10'36"** com uma distância de **6,79 m** ao fundo até o vértice **6** de coordenada (EX: **531.998,2821** NY: **8.612.989,2682**), confrontando com **Área Remanescente**, daí deflete à direita no azimute de **194°28'43"** com uma distância de **7,24 m** do lado direito até o vértice **7** de coordenada (EX: **531.996,4724** NY: **8.612.982,2599**), confrontando com **Área Remanescente**, daí deflete à esquerda no azimute de **194°28'42"** com uma distância de **8,80 m** do lado direito até o vértice **8** de coordenada (EX: **531.994,2730** NY: **8.612.973,7421**), confrontando com **Lote 131**, daí deflete à direita no azimute de **195°16'26"** com uma distância de **0,86 m** do lado direito até o vértice **1** de coordenada (EX: **531.994,0472** NY: **8.612.972,9155**), confrontando com **Rua D**.

Descrição Perimétrica

Pontos	Coordenadas X	Coordenadas Y	Azimute	Distância	
001	002	531.991,1522	8.612.973,9188	289°06'54"	3,064 m
002	003	531.991,5819	8.612.975,2045	18°28'50"	1,356 m
003	004	531.987,8106	8.612.976,2131	284°58'22"	3,904 m
004	005	531.991,6403	8.612.990,7014	14°48'23"	14,986 m
005	006	531.998,2821	8.612.989,2682	102°10'36"	6,795 m
006	007	531.996,4724	8.612.982,2599	194°28'43"	7,238 m
007	008	531.994,2730	8.612.973,7421	194°28'42"	8,797 m
008	001	531.994,0472	8.612.972,9155	195°16'26"	0,857 m

Santo Amaro - Ba, Segunda-feira, 22 de Janeiro de 2024.

Fabio de Mello Lopes

Engenheiro Agrimensor

CREA: 72566/D BA

ART: BA20230479011

Prefeitura Municipal de Santo Amaro

Memorial Descritivo

Quadra 72	Lote 131	Área Total: 42,24 metros ²	Perímetro: 27,41 metros
Beneficiário: Município de Santo Amaro			Município: Santo Amaro BA

O Lote de terreno sob nº 131, localizado no Bairro Candolândia, na quadra formada pela **Rua L, Rua D, Escadaria 01 e Rua G**, localizado na esquina da Rua D, de formato irregular, abrangendo uma área de **42,24** (cento e sete metros quadrados e noventa e três decímetros quadrados) e um perímetro de **27,41 m**.

Para quem da Rua D olha para o lote 130 inicia-se a descrição no vértice **1** na coordenada (EX: **531.994,0472** NY: **8.612.972,9155**), no azimute de **289°06'54"** com uma distância de **3,06 m** de frente até o vértice **2** de coordenada (EX: **531.991,1522** NY: **8.612.973,9188**), confrontando com **Rua D**, daí deflete à direita no azimute de **18°28'50"** com uma distância de **1,36 m** de frente até o vértice **3** de coordenada (EX: **531.991,5819** NY: **8.612.975,2045**), confrontando com **Rua D**, daí deflete à esquerda no azimute de **284°58'22"** com uma distância de **3,90 m** de frente até o vértice **4** de coordenada (EX: **531.987,8106** NY: **8.612.976,2131**), confrontando com **Rua D**, daí deflete à direita no azimute de **14°48'23"** com uma distância de **14,99 m** do lado esquerdo até o vértice **5** de coordenada (EX: **531.991,6403** NY: **8.612.990,7014**), confrontando com **Lote 129**, daí deflete à direita no azimute de **102°10'36"** com uma distância de **6,79 m** ao fundo até o vértice **6** de coordenada (EX: **531.998,2821** NY: **8.612.989,2682**), confrontando com **Área Remanescente**, daí deflete à direita no azimute de **194°28'43"** com uma distância de **7,24 m** do lado direito até o vértice **7** de coordenada (EX: **531.996,4724** NY: **8.612.982,2599**), confrontando com **Área Remanescente**, daí deflete à esquerda no azimute de **194°28'42"** com uma distância de **8,80 m** do lado direito até o vértice **8** de coordenada (EX: **531.994,2730** NY: **8.612.973,7421**), confrontando com **Lote 131**, daí deflete à direita no azimute de **195°16'26"** com uma distância de **0,86 m** do lado direito até o vértice **1** de coordenada (EX: **531.994,0472** NY: **8.612.972,9155**), confrontando com **Rua D**.

Descrição Perimétrica

Pontos	Coordenadas X	Coordenadas Y	Azimute	Distância	
001	002	531.994,2730	8.612.973,7421	288°50'18"	4,939 m
002	003	531.996,4724	8.612.982,2599	14°28'42"	8,797 m
003	004	532.000,8168	8.612.981,1383	104°28'35"	4,487 m
004	001	531.998,9471	8.612.972,1474	191°44'50"	9,183 m

Santo Amaro - Ba, Segunda-feira, 22 de Janeiro de 2024.


Fabio de Mello Lopes

Engenheiro Agrimensor
CREA: 72566/D BA
ART: BA20230479011

Prefeitura Municipal de Santo Amaro

Memorial Descritivo

Quadra 72	Lote 132	Área Total: 64,83 metros ²	Perímetro: 32,99 metros
Beneficiário: Município de Santo Amaro			Município: Santo Amaro BA

O Lote de terreno sob nº 132, localizado no Bairro Candolândia, na quadra formada pela **Rua L, Rua D, Escadaria 01 e Rua G**, distante 0,43 m da esquina da Rua D, de formato irregular, abrangendo uma área de **64,83** (sessenta e quatro metros quadrados e oitenta e três décimos quadrados) e um perímetro de **32,99 m**.

Para quem da Rua D olha para o lote 132 inicia-se a descrição no vértice **1** na coordenada (EX: **532.006,3521** NY: **8.612.969,8102**), no azimute de **287°31'03"** com uma distância de **7,77 m** de frente até o vértice **2** de coordenada (EX: **531.998,9471** NY: **8.612.972,1474**), confrontando com **Rua D**, daí deflete à direita no azimute de **11°44'50"** com uma distância de **9,18 m** do lado esquerdo até o vértice **3** de coordenada (EX: **532.000,8168** NY: **8.612.981,1383**), confrontando com **Lote 131**, daí deflete à direita no azimute de **101°21'46"** com uma distância de **5,86 m** ao fundo até o vértice **4** de coordenada (EX: **532.006,5633** NY: **8.612.979,9835**), confrontando com **Área Remanescente**, daí deflete à direita no azimute de **181°11'20"** com uma distância de **10,18 m** do lado direito até o vértice **1** de coordenada (EX: **532.006,3521** NY: **8.612.969,8102**), confrontando com **Lote 133**.

Descrição Perimétrica

Pontos	Coordenadas X	Coordenadas Y	Azimute	Distância
001 002	531.998,9471	8.612.972,1474	287°31'03"	7,765 m
002 003	532.000,8168	8.612.981,1383	11°44'50"	9,183 m
003 004	532.006,5633	8.612.979,9835	101°21'46"	5,861 m
004 001	532.006,3521	8.612.969,8102	181°11'20"	10,176 m

Santo Amaro - Ba, Segunda-feira, 22 de Janeiro de 2024.

Fábio de Mello Lopes

Engenheiro Agrimensor

CREA: 72566/D BA

ART: BA20230479011

Prefeitura Municipal de Santo Amaro

Memorial Descritivo

Quadra 72	Lote 133	Área Total: 52,86 metros ²	Perímetro: 31,07 metros
Beneficiário: Município de Santo Amaro			Município: Santo Amaro BA

O Lote de terreno sob nº 133, localizado no Bairro Candolândia, na quadra formada pela **Rua L, Rua D, Escadaria 01 e Rua G**, localizado na esquina da Rua D, de formato irregular, abrangendo uma área de **52,86** (cinquenta e dois metros quadrados e oitenta e seis décimos quadrados) e um perímetro de **31,07 m**.

Para quem da Rua D olha para o lote 133 inicia-se a descrição no vértice **1** na coordenada (EX: **532.011,6498** NY: **8.612.969,2329**), no azimute de **271°37'56"** com uma distância de **5,31 m** de frente até o vértice **2** de coordenada (EX: **532.006,3433** NY: **8.612.969,3842**), confrontando com **Rua D**, daí deflete à direita no azimute de **1°11'17"** com uma distância de **0,43 m** do lado esquerdo até o vértice **3** de coordenada (EX: **532.006,3521** NY: **8.612.969,8102**), confrontando com **Rua D**, daí deflete à direita no azimute de **1°11'20"** com uma distância de **10,18 m** do lado esquerdo até o vértice **4** de coordenada (EX: **532.006,5633** NY: **8.612.979,9835**), confrontando com **Lote 132**, daí deflete à direita no azimute de **95°48'25"** com uma distância de **4,89 m** ao fundo até o vértice **5** de coordenada (EX: **532.011,4299** NY: **8.612.979,4886**), confrontando com **Área Remanescente**, daí deflete à direita no azimute de **179°27'52"** com uma distância de **2,94 m** do lado direito até o vértice **6** de coordenada (EX: **532.011,4574** NY: **8.612.976,5466**), confrontando com **Área Remanescente**, daí deflete à esquerda no azimute de **178°29'34"** com uma distância de **7,32 m** do lado direito até o vértice **1** de coordenada (EX: **532.011,6498** NY: **8.612.969,2329**), confrontando com **Lote 134**.

Descrição Perimétrica

Pontos	Coordenadas X	Coordenadas Y	Azimute	Distância	
001	002	532.006,3433	8.612.969,3842	271°37'56"	5,309 m
002	003	532.006,3521	8.612.969,8102	1°11'17"	0,426 m
003	004	532.006,5633	8.612.979,9835	1°11'20"	10,176 m
004	005	532.011,4299	8.612.979,4886	95°48'25"	4,892 m
005	006	532.011,4574	8.612.976,5466	179°27'52"	2,942 m
006	001	532.011,6498	8.612.969,2329	178°29'34"	7,316 m

Santo Amaro - Ba, Segunda-feira, 22 de Janeiro de 2024.

Fabio de Mello Lopes

Engenheiro Agrimensor

CREA: 72566/D BA

ART: BA20230479011

Prefeitura Municipal de Santo Amaro

Memorial Descritivo

Quadra 72	Lote 134	Área Total: 46,93 metros ²	Perímetro: 27,50 metros
Beneficiário: Município de Santo Amaro			Município: Santo Amaro BA

O Lote de terreno sob nº 134, localizado no Bairro Candolândia, na quadra formada pela **Rua L, Rua D, Escadaria 01 e Rua G**, localizado na esquina da Rua D, de formato irregular, abrangendo uma área de **46,93** (quarenta e seis metros quadrados e noventa e três décimos quadrados) e um perímetro de **27,50 m**.

Para quem da Rua D olha para o lote 134 inicia-se a descrição no vértice **1** na coordenada (EX: **532.018,1662** NY: **8.612.969,1230**), no azimute de **270°58'01"** com uma distância de **6,52 m** de frente até o vértice **2** de coordenada (EX: **532.011,6498** NY: **8.612.969,2329**), confrontando com **Rua D**, daí deflete à direita no azimute de **358°29'34"** com uma distância de **7,32 m** do lado esquerdo até o vértice **3** de coordenada (EX: **532.011,4574** NY: **8.612.976,5466**), confrontando com **Lote 133**, daí deflete à direita no azimute de **90°41'45"** com uma distância de **6,30 m** ao fundo até o vértice **4** de coordenada (EX: **532.017,7535** NY: **8.612.976,4702**), confrontando com **Área Remanescente**, daí deflete à direita no azimute de **176°47'06"** com uma distância de **7,36 m** do lado direito até o vértice **1** de coordenada (EX: **532.018,1662** NY: **8.612.969,1230**), confrontando com **Área Remanescente**.

Descrição Perimétrica

Pontos	Coordenadas X	Coordenadas Y	Azimute	Distância
001 002	532.011,6498	8.612.969,2329	270°58'01"	6,517 m
002 003	532.011,4574	8.612.976,5466	358°29'34"	7,316 m
003 004	532.017,7535	8.612.976,4702	90°41'45"	6,297 m
004 001	532.018,1662	8.612.969,1230	176°47'06"	7,359 m

Santo Amaro - Ba, Segunda-feira, 22 de Janeiro de 2024.

Fabio de Mello Lopes

Engenheiro Agrimensor

CREA: 72566/D BA

ART: BA20230479011

Prefeitura Municipal de Santo Amaro

Memorial Descritivo

Quadra 72	Lote 135	Área Total: 88,24 metros ²	Perímetro: 45,41 metros
Beneficiário: Município de Santo Amaro			Município: Santo Amaro BA

O Lote de terreno sob n° 135, localizado no Bairro Candolândia, na quadra formada pela **Rua D**, localizado na esquina da Rua D, de formato irregular, abrangendo uma área de **88,24** (oitenta e oito metros quadrados e vinte e quatro decímetros quadrados) e um perímetro de **45,41 m**.

Para quem da Rua D olha para o lote 135 inicia-se a descrição no vértice **1** na coordenada (EX: **532.035,6014** NY: **8.612.967,3820**), no azimute de **269°29'43"** com uma distância de **5,27 m** de frente até o vértice **2** de coordenada (EX: **532.030,3353** NY: **8.612.967,3356**), confrontando com **Rua D**, daí deflete à direita no azimute de **359°15'03"** com uma distância de **17,74 m** do lado esquerdo até o vértice **3** de coordenada (EX: **532.030,1033** NY: **8.612.985,0770**), confrontando com **Área Remanescente**, daí deflete à direita no azimute de **90°23'25"** com uma distância de **4,71 m** ao fundo até o vértice **4** de coordenada (EX: **532.034,8173** NY: **8.612.985,0448**), confrontando com **Área Remanescente**, daí deflete à esquerda no azimute de **0°00'00"** com uma distância de **0,00 m** ao fundo até o vértice **5** de coordenada (EX: **532.034,8173** NY: **8.612.985,0448**), confrontando com **Lote 136**, daí deflete à esquerda no azimute de **177°29'49"** com uma distância de **16,96 m** ao fundo até o vértice **6** de coordenada (EX: **532.035,5580** NY: **8.612.968,1013**), confrontando com **Lote 136**, daí deflete à esquerda no azimute de **88°23'22"** com uma distância de **0,01 m** ao fundo até o vértice **7** de coordenada (EX: **532.035,5695** NY: **8.612.968,1016**), confrontando com **Lote 136**, daí deflete à direita no azimute de **177°27'32"** com uma distância de **0,72 m** do lado direito até o vértice **1** de coordenada (EX: **532.035,6014** NY: **8.612.967,3820**), confrontando com **Rua D**.

Descrição Perimétrica

Pontos	Coordenadas X	Coordenadas Y	Azimute	Distância	
001	002	532.030,3353	8.612.967,3356	269°29'43"	5,266 m
002	003	532.030,1033	8.612.985,0770	359°15'03"	17,743 m
003	004	532.034,8173	8.612.985,0448	90°23'29"	4,714 m
004	005	532.035,5580	8.612.968,1013	177°29'49"	16,960 m
005	006	532.035,5695	8.612.968,1016	88°30'20"	0,012 m
006	001	532.035,6014	8.612.967,3820	177°27'42"	0,720 m

Santo Amaro - Ba, Segunda-feira, 22 de Janeiro de 2024.

Fabio de Mello Lopes

Engenheiro Agrimensor

CREA: 72566/D BA

ART: BA20230479011

Prefeitura Municipal de Santo Amaro

Memorial Descritivo

Quadra 72	Lote 136	Área Total: 86,15 metros ²	Perímetro: 44,99 metros
Beneficiário: Município de Santo Amaro			Município: Santo Amaro BA

O Lote de terreno sob nº 136, localizado no Bairro Candolândia, na quadra formada pela **Rua D**, localizado na esquina da Rua D, de formato irregular, abrangendo uma área de **86,15** (oitenta e seis metros quadrados e quinze decímetros quadrados) e um perímetro de **44,99 m**.

Para quem da Rua D olha para o lote 136 inicia-se a descrição no vértice **1** na coordenada (EX: **532.040,6124** NY: **8.612.968,2403**), no azimute de **268°25'28"** com uma distância de **5,04 m** de frente até o vértice **2** de coordenada (EX: **532.035,5695** NY: **8.612.968,1016**), confrontando com **Rua D**, daí deflete à esquerda no azimute de **268°23'22"** com uma distância de **0,01 m** do lado esquerdo até o vértice **3** de coordenada (EX: **532.035,5580** NY: **8.612.968,1013**), confrontando com **Lote 135**, daí deflete à direita no azimute de **357°29'49"** com uma distância de **16,96 m** ao fundo até o vértice **4** de coordenada (EX: **532.034,8173** NY: **8.612.985,0448**), confrontando com **Lote 135**, daí deflete à direita no azimute de **357°29'57"** com uma distância de **0,64 m** ao fundo até o vértice **5** de coordenada (EX: **532.034,7895** NY: **8.612.985,6802**), confrontando com **Área Remanescente**, daí deflete à direita no azimute de **88°18'56"** com uma distância de **4,73 m** do lado direito até o vértice **6** de coordenada (EX: **532.039,5221** NY: **8.612.985,8193**), confrontando com **Área Remanescente**, daí deflete à direita no azimute de **176°26'57"** com uma distância de **0,80 m** do lado direito até o vértice **7** de coordenada (EX: **532.039,5715** NY: **8.612.985,0220**), confrontando com **Área Remanescente**, daí deflete à direita no azimute de **176°27'03"** com uma distância de **16,28 m** do lado direito até o vértice **8** de coordenada (EX: **532.040,5796** NY: **8.612.968,7694**), confrontando com **Lote 137**, daí deflete à direita no azimute de **176°27'03"** com uma distância de **0,53 m** do lado direito até o vértice **1** de coordenada (EX: **532.040,6124** NY: **8.612.968,2403**), confrontando com **Rua D**.

Descrição Perimétrica

Pontos	Coordenadas X	Coordenadas Y	Azimute	Distância	
001	002	532.035,5695	8.612.968,1016	268°25'28"	5,045 m
002	003	532.035,5580	8.612.968,1013	268°23'22"	0,012 m
003	004	532.034,8173	8.612.985,0448	357°29'49"	16,960 m
004	005	532.034,7895	8.612.985,6802	357°29'57"	0,636 m
005	006	532.039,5221	8.612.985,8193	88°18'56"	4,735 m
006	007	532.039,5715	8.612.985,0220	176°26'57"	0,799 m
007	008	532.040,5796	8.612.968,7694	176°27'03"	16,284 m
008	001	532.040,6124	8.612.968,2403	176°27'03"	0,530 m

Santo Amaro - Ba, Segunda-feira, 22 de Janeiro de 2024.

Fabio de Mello Lopes

Engenheiro Agrimensor

CREA: 72566/D BA

ART: BA20230479011

Prefeitura Municipal de Santo Amaro

Memorial Descritivo

Quadra 72	Lote 137	Área Total: 66,18 metros ²	Perímetro: 40,75 metros
Beneficiário: Município de Santo Amaro			Município: Santo Amaro BA

O Lote de terreno sob nº 137, localizado no Bairro Candolândia, na quadra formada pela **Rua D, Área Remanescente e Lote**, distante 0,00 m da esquina da Rua D, de formato irregular, abrangendo uma área de **66,18** (sessenta e seis metros quadrados e dezoito décimos quadrados) e um perímetro de **40,75 m**.

Para quem da Rua D olha para o lote 137 inicia-se a descrição no vértice **1** na coordenada (EX: **532.044,4093** NY: **8.612.968,8261**), no azimute de **269°09'05"** com uma distância de **3,83 m** de frente até o vértice **2** de coordenada (EX: **532.040,5796** NY: **8.612.968,7694**), confrontando com **Rua D**, daí deflete à direita no azimute de **356°27'03"** com uma distância de **16,28 m** do lado esquerdo até o vértice **3** de coordenada (EX: **532.039,5715** NY: **8.612.985,0220**), confrontando com **Lote 136**, daí deflete à direita no azimute de **87°58'19"** com uma distância de **4,28 m** ao fundo até o vértice **4** de coordenada (EX: **532.043,8526** NY: **8.612.985,1736**), confrontando com **Área Remanescente**, daí deflete à direita no azimute de **178°02'58"** com uma distância de **16,36 m** do lado direito até o vértice **1** de coordenada (EX: **532.044,4093** NY: **8.612.968,8261**), confrontando com **Lote 138**.

Descrição Perimétrica

Pontos	Coordenadas X	Coordenadas Y	Azimute	Distância
001 002	532.040,5796	8.612.968,7694	269°09'05"	3,830 m
002 003	532.039,5715	8.612.985,0220	356°27'03"	16,284 m
003 004	532.043,8526	8.612.985,1736	87°58'19"	4,284 m
004 001	532.044,4093	8.612.968,8261	178°02'58"	16,357 m

Santo Amaro - Ba, Segunda-feira, 22 de Janeiro de 2024.

Fábio de Mello Lopes

Engenheiro Agrimensor

CREA: 72566/D BA

ART: BA20230479011

Prefeitura Municipal de Santo Amaro

Memorial Descritivo

Quadra 72	Lote 138	Área Total: 151,72 metros ²	Perímetro: 58,38 metros
Beneficiário: Município de Santo Amaro			Município: Santo Amaro BA

O Lote de terreno sob nº 138, localizado no Bairro Candolândia, na quadra formada pela **Rua D**, localizado na esquina da Rua D, de formato irregular, abrangendo uma área de **151,72** (cento e cinquenta e um metros quadrados e setenta e dois décimos quadrados) e um perímetro de **58,38 m**.

Para quem da Rua D olha para o lote 138 inicia-se a descrição no vértice **1** na coordenada (EX: **532.050,9166** NY: **8.612.969,0504**), no azimute de **268°01'35"** com uma distância de **6,51 m** de frente até o vértice **2** de coordenada (EX: **532.044,4093** NY: **8.612.968,8261**), confrontando com **Rua D**, daí deflete à direita no azimute de **358°02'58"** com uma distância de **16,36 m** do lado esquerdo até o vértice **3** de coordenada (EX: **532.043,6786** NY: **8.612.985,1736**), confrontando com **Lote 137**, daí deflete à direita no azimute de **358°20'05"** com uma distância de **5,99 m** do lado esquerdo até o vértice **4** de coordenada (EX: **532.043,6786** NY: **8.612.991,1590**), confrontando com **Área Remanescente**, daí deflete à direita no azimute de **86°42'28"** com uma distância de **7,00 m** ao fundo até o vértice **5** de coordenada (EX: **532.050,6692** NY: **8.612.991,5611**), confrontando com **Área Remanescente**, daí deflete à direita no azimute de **179°22'13"** com uma distância de **8,58 m** do lado direito até o vértice **6** de coordenada (EX: **532.050,7635** NY: **8.612.982,9850**), confrontando com **Área Remanescente**, daí deflete à direita no azimute de **179°22'13"** com uma distância de **13,94 m** do lado direito até o vértice **1** de coordenada (EX: **532.050,9166** NY: **8.612.969,0504**), confrontando com **Lote 139**.

Descrição Perimétrica

Pontos	Coordenadas X	Coordenadas Y	Azimute	Distância	
001	002	532.044,4093	8.612.968,8261	268°01'35"	6,511 m
002	003	532.043,8526	8.612.985,1736	358°02'58"	16,357 m
003	004	532.043,6786	8.612.991,1590	358°20'05"	5,988 m
004	005	532.050,6692	8.612.991,5611	86°42'28"	7,002 m
005	006	532.050,7635	8.612.982,9850	179°22'13"	8,577 m
006	001	532.050,9166	8.612.969,0504	179°22'13"	13,935 m

Santo Amaro - Ba, Segunda-feira, 22 de Janeiro de 2024.

Fabio de Mello Lopes

Engenheiro Agrimensor

CREA: 72566/D BA

ART: BA20230479011

Prefeitura Municipal de Santo Amaro

Memorial Descritivo

Quadra 72	Lote 139	Área Total: 87,78 metros ²	Perímetro: 64,29 metros
Beneficiário: Município de Santo Amaro			Município: Santo Amaro BA

O Lote de terreno sob nº 139, localizado no Bairro Candolândia, na quadra formada pela **Rua D**, localizado na esquina da Rua D, de formato irregular, abrangendo uma área de **87,78** (oitenta e sete metros quadrados e setenta e oito decímetros quadrados) e um perímetro de **64,29 m**.

Para quem da Rua D olha para o lote 139 inicia-se a descrição no vértice **1** na coordenada (EX: **532.051,9374** NY: **8.612.969,0504**), no azimute de **270°00'01"** com uma distância de **1,02 m** de frente até o vértice **2** de coordenada (EX: **532.050,9166** NY: **8.612.969,0504**), confrontando com **Rua D**, daí deflete à direita no azimute de **359°22'13"** com uma distância de **13,94 m** do lado esquerdo até o vértice **3** de coordenada (EX: **532.050,7635** NY: **8.612.982,9850**), confrontando com **Lote 138**, daí deflete à direita no azimute de **87°50'18"** com uma distância de **0,83 m** do lado esquerdo até o vértice **4** de coordenada (EX: **532.051,5894** NY: **8.612.983,0161**), confrontando com **Área Remanescente**, daí deflete à esquerda no azimute de **359°05'52"** com uma distância de **11,79 m** do lado esquerdo até o vértice **5** de coordenada (EX: **532.051,4038** NY: **8.612.994,8012**), confrontando com **Área Remanescente**, daí deflete à direita no azimute de **90°37'59"** com uma distância de **5,60 m** ao fundo até o vértice **6** de coordenada (EX: **532.057,0025** NY: **8.612.994,7393**), confrontando com **Área Remanescente**, daí deflete à direita no azimute de **179°19'16"** com uma distância de **13,38 m** ao fundo até o vértice **7** de coordenada (EX: **532.057,1610** NY: **8.612.981,3613**), confrontando com **Área Remanescente**, daí deflete à direita no azimute de **268°24'27"** com uma distância de **5,57 m** ao fundo até o vértice **8** de coordenada (EX: **532.051,5971** NY: **8.612.981,2066**), confrontando com **Lote 140**, daí deflete à esquerda no azimute de **178°23'48"** com uma distância de **12,16 m** ao fundo até o vértice **1** de coordenada (EX: **532.051,9374** NY: **8.612.969,0504**), confrontando com **Lote 140**.

Descrição Perimétrica

Pontos	Coordenadas X	Coordenadas Y	Azimute	Distância	
001	002	532.050,9166	8.612.969,0504	270°00'01"	1,021 m
002	003	532.050,7635	8.612.982,9850	359°22'13"	13,935 m
003	004	532.051,5894	8.612.983,0161	87°50'18"	0,827 m
004	005	532.051,4038	8.612.994,8012	359°05'52"	11,787 m
005	006	532.057,0025	8.612.994,7393	90°37'59"	5,599 m
006	007	532.057,1610	8.612.981,3613	179°19'16"	13,379 m
007	008	532.051,5971	8.612.981,2066	268°24'27"	5,566 m
008	001	532.051,9374	8.612.969,0504	178°23'48"	12,161 m

Santo Amaro - Ba, Segunda-feira, 22 de Janeiro de 2024.



Fábio de Mello Lopes

Engenheiro Agrimensor

CREA: 72566/D BA

ART: BA20230479011

Prefeitura Municipal de Santo Amaro

Memorial Descritivo

Quadra 72	Lote 140	Área Total: 83,89 metros ²	Perímetro: 38,11 metros
Beneficiário: Município de Santo Amaro			Município: Santo Amaro BA

O Lote de terreno sob nº 140, localizado no Bairro Candolândia, na quadra formada pela **Rua D**, distante 0,00 m da esquina da Rua D, de formato irregular, abrangendo uma área de **83,89** (oitenta e três metros quadrados e oitenta e nove décimos quadrados) e um perímetro de **38,11 m**.

Para quem da Rua D olha para o lote 140 inicia-se a descrição no vértice **1** na coordenada (EX: **532.058,5375** NY: **8.612.969,2824**), no azimute de **267°59'13"** com uma distância de **6,60 m** de frente até o vértice **2** de coordenada (EX: **532.051,9374** NY: **8.612.969,0504**), confrontando com **Rua D**, daí deflete à direita no azimute de **358°23'48"** com uma distância de **12,16 m** do lado esquerdo até o vértice **3** de coordenada (EX: **532.051,5971** NY: **8.612.981,2066**), confrontando com **Lote 139**, daí deflete à direita no azimute de **88°24'27"** com uma distância de **5,57 m** ao fundo até o vértice **4** de coordenada (EX: **532.057,1610** NY: **8.612.981,3613**), confrontando com **Lote 139**, daí deflete à direita no azimute de **88°39'42"** com uma distância de **1,66 m** ao fundo até o vértice **5** de coordenada (EX: **532.058,8159** NY: **8.612.981,3999**), confrontando com **Área Remanescente**, daí deflete à direita no azimute de **181°18'57"** com uma distância de **12,12 m** do lado direito até o vértice **1** de coordenada (EX: **532.058,5375** NY: **8.612.969,2824**), confrontando com **Lote 141**.

Descrição Perimétrica

Pontos	Coordenadas X	Coordenadas Y	Azimute	Distância
001 002	532.051,9374	8.612.969,0504	267°59'13"	6,604 m
002 003	532.051,5971	8.612.981,2066	358°23'48"	12,161 m
003 004	532.057,1610	8.612.981,3613	88°24'27"	5,566 m
004 005	532.058,8159	8.612.981,3999	88°39'42"	1,655 m
005 001	532.058,5375	8.612.969,2824	181°18'57"	12,121 m

Santo Amaro - Ba, Segunda-feira, 22 de Janeiro de 2024.



Fabio de Mello Lopes

Engenheiro Agrimensor

CREA: 72566/D BA

ART: BA20230479011

Prefeitura Municipal de Santo Amaro

Memorial Descritivo

Quadra 72	Lote 141	Área Total: 105,93 metros ²	Perímetro: 44,49 metros
Beneficiário: Município de Santo Amaro			Município: Santo Amaro BA

O Lote de terreno sob nº 141, localizado no Bairro Candolândia, na quadra formada pela **Rua D**, localizado na esquina da Rua D, de formato irregular, abrangendo uma área de **105,93** (cento e cinco metros quadrados e noventa e três decímetros quadrados) e um perímetro de **44,49 m**.

Para quem da Rua D olha para o lote 141 inicia-se a descrição no vértice **1** na coordenada (EX: **532.065,6518** NY: **8.612.969,3751**), no azimute de **269°15'10"** com uma distância de **7,11 m** de frente até o vértice **2** de coordenada (EX: **532.058,5375** NY: **8.612.969,2824**), confrontando com **Rua D**, daí deflete à direita no azimute de **1°18'57"** com uma distância de **12,12 m** do lado esquerdo até o vértice **3** de coordenada (EX: **532.058,8159** NY: **8.612.981,3999**), confrontando com **Lote 140**, daí deflete à esquerda no azimute de **1°06'07"** com uma distância de **3,22 m** do lado esquerdo até o vértice **4** de coordenada (EX: **532.058,8777** NY: **8.612.984,6169**), confrontando com **Área Remanescente**, daí deflete à direita no azimute de **89°12'29"** com uma distância de **6,71 m** ao fundo até o vértice **5** de coordenada (EX: **532.065,5900** NY: **8.612.984,7096**), confrontando com **Área Remanescente**, daí deflete à direita no azimute de **179°46'07"** com uma distância de **3,63 m** do lado direito até o vértice **6** de coordenada (EX: **532.065,6046** NY: **8.612.981,0752**), confrontando com **Área Remanescente**, daí deflete à direita no azimute de **179°46'08"** com uma distância de **11,70 m** do lado direito até o vértice **1** de coordenada (EX: **532.065,6518** NY: **8.612.969,3751**), confrontando com **Lote 142**.

Descrição Perimétrica

Pontos	Coordenadas X	Coordenadas Y	Azimute	Distância	
001	002	532.058,5375	8.612.969,2824	269°15'10"	7,115 m
002	003	532.058,8159	8.612.981,3999	1°18'57"	12,121 m
003	004	532.058,8777	8.612.984,6169	1°06'07"	3,218 m
004	005	532.065,5900	8.612.984,7096	89°12'29"	6,713 m
005	006	532.065,6046	8.612.981,0752	179°46'07"	3,635 m
006	001	532.065,6518	8.612.969,3751	179°46'08"	11,700 m

Santo Amaro - Ba, Segunda-feira, 22 de Janeiro de 2024.

Fábio de Almeida

Prefeitura Municipal de Santo Amaro

Memorial Descritivo Fabio de Mello Lopes

Prefeitura Municipal de Santo Amaro

Memorial Descritivo

Quadra 72	Lote 142	Área Total: 68,95 metros ²	Perímetro: 36,00 metros
Beneficiário: Município de Santo Amaro			Município: Santo Amaro BA

O Lote de terreno sob nº 142, localizado no Bairro Candolândia, na quadra formada pela **Rua D**, localizado na esquina da Rua D, de formato irregular, abrangendo uma área de **68,95** (sessenta e oito metros quadrados e noventa e cinco decímetros quadrados) e um perímetro de **36,00 m**.

Para quem da Rua D olha para o lote 142 inicia-se a descrição no vértice **1** na coordenada (EX: **532.071,2782** NY: **8.612.968,6475**), no azimute de **269°04'18"** com uma distância de **5,61 m** de frente até o vértice **2** de coordenada (EX: **532.065,6646** NY: **8.612.968,5565**), confrontando com **Rua D**, daí deflete à direita no azimute de **359°06'19"** com uma distância de **0,82 m** do lado esquerdo até o vértice **3** de coordenada (EX: **532.065,6518** NY: **8.612.969,3751**), confrontando com **Rua D**, daí deflete à direita no azimute de **359°46'08"** com uma distância de **11,70 m** do lado esquerdo até o vértice **4** de coordenada (EX: **532.065,6046** NY: **8.612.981,0752**), confrontando com **Lote 141**, daí deflete à direita no azimute de **89°45'18"** com uma distância de **5,42 m** ao fundo até o vértice **5** de coordenada (EX: **532.071,0262** NY: **8.612.981,0983**), confrontando com **Área Remanescente**, daí deflete à direita no azimute de **178°50'26"** com uma distância de **10,89 m** do lado direito até o vértice **6** de coordenada (EX: **532.071,2466** NY: **8.612.970,2104**), confrontando com **Lote 143**, daí deflete à esquerda no azimute de **178°50'23"** com uma distância de **1,56 m** do lado direito até o vértice **1** de coordenada (EX: **532.071,2782** NY: **8.612.968,6475**), confrontando com **Rua D**.

Descrição Perimétrica

Pontos	Coordenadas X	Coordenadas Y	Azimute	Distância	
001	002	532.065,6646	8.612.968,5565	269°04'18"	5,614 m
002	003	532.065,6518	8.612.969,3751	359°06'19"	0,819 m
003	004	532.065,6046	8.612.981,0752	359°46'08"	11,700 m
004	005	532.071,0262	8.612.981,0983	89°45'18"	5,422 m
005	006	532.071,2466	8.612.970,2104	178°50'26"	10,890 m
006	001	532.071,2782	8.612.968,6475	178°50'23"	1,563 m

Santo Amaro - Ba, Segunda-feira, 22 de Janeiro de 2024.


Fabio de Mello Lopes

Prefeitura Municipal de Santo Amaro

Memorial Descritivo

Quadra 72	Lote 143	Área Total: 133,18 metros ²	Perímetro: 53,66 metros
Beneficiário: Município de Santo Amaro			Município: Santo Amaro BA

O Lote de terreno sob nº 143, localizado no Bairro Candolândia, na quadra formada pela **Rua D**, localizado na esquina da Rua D, de formato irregular, abrangendo uma área de **133,18** (cento e trinta e três metros quadrados e dezoito décimos quadrados) e um perímetro de **53,66 m**.

Para quem da Rua D olha para o lote 143 inicia-se a descrição no vértice **1** na coordenada (EX: **532.077,5741** NY: **8.612.970,2113**), no azimute de **269°59'33"** com uma distância de **6,33 m** de frente até o vértice **2** de coordenada (EX: **532.071,2466** NY: **8.612.970,2104**), confrontando com **Rua D**, daí deflete à direita no azimute de **358°50'26"** com uma distância de **10,89 m** do lado esquerdo até o vértice **3** de coordenada (EX: **532.071,0262** NY: **8.612.981,0983**), confrontando com **Lote 142**, daí deflete à direita no azimute de **1°38'25"** com uma distância de **9,59 m** do lado esquerdo até o vértice **4** de coordenada (EX: **532.071,3008** NY: **8.612.990,6853**), confrontando com **Área Remanescente**, daí deflete à direita no azimute de **90°47'32"** com uma distância de **6,46 m** ao fundo até o vértice **5** de coordenada (EX: **532.077,7576** NY: **8.612.990,5960**), confrontando com **Área Remanescente**, daí deflete à direita no azimute de **180°29'58"** com uma distância de **9,58 m** do lado direito até o vértice **6** de coordenada (EX: **532.077,6742** NY: **8.612.981,0201**), confrontando com **Área Remanescente**, daí deflete à direita no azimute de **180°29'59"** com uma distância de **2,24 m** do lado direito até o vértice **7** de coordenada (EX: **532.077,6546** NY: **8.612.978,7815**), confrontando com **Lote 144**, daí deflete à direita no azimute de **180°32'18"** com uma distância de **8,57 m** do lado direito até o vértice **1** de coordenada (EX: **532.077,5741** NY: **8.612.970,2113**), confrontando com **Lote 144**.

Descrição Perimétrica

Pontos	Coordenadas X	Coordenadas Y	Azimute	Distância	
001	002	532.071,2466	8.612.970,2104	269°59'33"	6,328 m
002	003	532.071,0262	8.612.981,0983	358°50'26"	10,890 m
003	004	532.071,3008	8.612.990,6853	1°38'25"	9,591 m
004	005	532.077,7576	8.612.990,5960	90°47'32"	6,457 m
005	006	532.077,6742	8.612.981,0201	180°29'58"	9,576 m
006	007	532.077,6546	8.612.978,7815	180°29'59"	2,239 m
007	001	532.077,5741	8.612.970,2113	180°32'18"	8,571 m

Santo Amaro - Ba, Segunda-feira, 22 de Janeiro de 2024.

Fabio de Mello Lopes

Engenheiro Agrimensor

CREA: 72566/D BA

ART: BA20230479011

Prefeitura Municipal de Santo Amaro

Memorial Descritivo

Quadra 72	Lote 144	Área Total: 62,75 metros ²	Perímetro: 33,22 metros
Beneficiário: Município de Santo Amaro			Município: Santo Amaro BA

O Lote de terreno sob nº 144, localizado no Bairro Candolândia, na quadra formada pela **Rua D**, distante 0,00 m da esquina da Rua D, de formato irregular, abrangendo uma área de **62,75** (sessenta e dois metros quadrados e setenta e cinco décimos quadrados) e um perímetro de **33,22 m**.

Para quem da Rua D olha para o lote 144 inicia-se a descrição no vértice **1** na coordenada (EX: **532.083,2811** NY: **8.612.970,2055**), no azimute de **270°03'29"** com uma distância de **5,71 m** de frente até o vértice **2** de coordenada (EX: **532.077,5741** NY: **8.612.970,2113**), confrontando com **Rua D**, daí deflete à direita no azimute de **0°32'18"** com uma distância de **8,57 m** do lado esquerdo até o vértice **3** de coordenada (EX: **532.077,6546** NY: **8.612.978,7815**), confrontando com **Lote 143**, daí deflete à esquerda no azimute de **0°29'59"** com uma distância de **2,24 m** do lado esquerdo até o vértice **4** de coordenada (EX: **532.077,6742** NY: **8.612.981,0201**), confrontando com **Lote 143**, daí deflete à direita no azimute de **90°14'04"** com uma distância de **5,91 m** ao fundo até o vértice **5** de coordenada (EX: **532.083,5885** NY: **8.612.980,9959**), confrontando com **Área Remanescente**, daí deflete à direita no azimute de **181°37'54"** com uma distância de **10,79 m** do lado direito até o vértice **1** de coordenada (EX: **532.083,2811** NY: **8.612.970,2055**), confrontando com **Lote 145**.

Descrição Perimétrica

Pontos	Coordenadas X	Coordenadas Y	Azimute	Distância
001 002	532.077,5741	8.612.970,2113	270°03'29"	5,707 m
002 003	532.077,6546	8.612.978,7815	0°32'18"	8,571 m
003 004	532.077,6742	8.612.981,0201	0°29'59"	2,239 m
004 005	532.083,5885	8.612.980,9959	90°14'04"	5,914 m
005 001	532.083,2811	8.612.970,2055	181°37'54"	10,795 m

Santo Amaro - Ba, Segunda-feira, 22 de Janeiro de 2024.



Fabio de Mello Lopes

Engenheiro Agrimensor

CREA:72566/D BA

Prefeitura Municipal de Santo Amaro

Memorial Descritivo

Quadra 72	Lote 145	Área Total: 111,77 metros ²	Perímetro: 44,55 metros
Beneficiário: Município de Santo Amaro			Município: Santo Amaro BA

O Lote de terreno sob nº 145, localizado no Bairro Candolândia, na quadra formada pela **Rua D**, localizado na esquina da Rua D, de formato irregular, abrangendo uma área de **111,77** (cento e onze metros quadrados e setenta e sete décimos quadrados) e um perímetro de **44,55 m**.

Para quem da Rua D olha para o lote 145 inicia-se a descrição no vértice **1** na coordenada (EX: **532.090,9541** NY: **8.612.970,2751**), no azimute de **269°28'50"** com uma distância de **7,67 m** de frente até o vértice **2** de coordenada (EX: **532.083,2811** NY: **8.612.970,2055**), confrontando com **Rua D**, daí deflete à direita no azimute de **1°37'54"** com uma distância de **10,79 m** do lado esquerdo até o vértice **3** de coordenada (EX: **532.083,5885** NY: **8.612.980,9959**), confrontando com **Lote 144**, daí deflete à esquerda no azimute de **1°18'16"** com uma distância de **3,82 m** do lado esquerdo até o vértice **4** de coordenada (EX: **532.083,6755** NY: **8.612.984,8179**), confrontando com **Área Remanescente**, daí deflete à direita no azimute de **89°18'12"** com uma distância de **7,63 m** ao fundo até o vértice **5** de coordenada (EX: **532.091,3079** NY: **8.612.984,9107**), confrontando com **Área Remanescente**, daí deflete à direita no azimute de **181°23'05"** com uma distância de **14,64 m** do lado direito até o vértice **1** de coordenada (EX: **532.090,9541** NY: **8.612.970,2751**), confrontando com **Lote 146**.

Descrição Perimétrica

Pontos	Coordenadas X	Coordenadas Y	Azimute	Distância	
001	002	532.083,2811	8.612.970,2055	269°28'50"	7,673 m
002	003	532.083,5885	8.612.980,9959	1°37'54"	10,795 m
003	004	532.083,6755	8.612.984,8179	1°18'16"	3,823 m
004	005	532.091,3079	8.612.984,9107	89°18'12"	7,633 m
005	001	532.090,9541	8.612.970,2751	181°23'05"	14,640 m

Santo Amaro - Ba, Segunda-feira, 22 de Janeiro de 2024.



Fabio de Mello Lopes

Engenheiro Agrimensor

Prefeitura Municipal de Santo Amaro

Memorial Descritivo

CREA:72566/D BA

Prefeitura Municipal de Santo Amaro

Memorial Descritivo

Quadra 72	Lote 146	Área Total: 87,48 metros ²	Perímetro: 44,21 metros
Beneficiário: Município de Santo Amaro			Município: Santo Amaro BA

O Lote de terreno sob nº 146, localizado no Bairro Candolândia, na quadra formada pela **Rua D**, localizado na esquina da Rua D, de formato irregular, abrangendo uma área de **87,48** (oitenta e sete metros quadrados e quarenta e oito décimos quadrados) e um perímetro de **44,21 m**.

Para quem da Rua D olha para o lote 146 inicia-se a descrição no vértice **1** na coordenada (EX: **532.096,4016** NY: **8.612.969,3924**), no azimute de **269°23'30"** com uma distância de **5,49 m** de frente até o vértice **2** de coordenada (EX: **532.090,9141** NY: **8.612.969,3341**), confrontando com **Rua D**, daí deflete à direita no azimute de **2°26'06"** com uma distância de **0,94 m** do lado esquerdo até o vértice **3** de coordenada (EX: **532.090,9541** NY: **8.612.970,2751**), confrontando com **Rua D**, daí deflete à esquerda no azimute de **1°23'05"** com uma distância de **14,64 m** do lado esquerdo até o vértice **4** de coordenada (EX: **532.091,3079** NY: **8.612.984,9107**), confrontando com **Lote 145**, daí deflete à direita no azimute de **1°38'02"** com uma distância de **1,42 m** do lado esquerdo até o vértice **5** de coordenada (EX: **532.091,3485** NY: **8.612.986,3346**), confrontando com **Área Remanescente**, daí deflete à direita no azimute de **90°16'36"** com uma distância de **4,80 m** ao fundo até o vértice **6** de coordenada (EX: **532.096,1507** NY: **8.612.986,3114**), confrontando com **Área Remanescente**, daí deflete à direita no azimute de **178°26'31"** com uma distância de **3,08 m** do lado direito até o vértice **7** de coordenada (EX: **532.096,2344** NY: **8.612.983,2341**), confrontando com **Área Remanescente**, daí deflete à direita no azimute de **179°18'29"** com uma distância de **13,84 m** do lado direito até o vértice **1** de coordenada (EX: **532.096,4016** NY: **8.612.969,3924**), confrontando com **Lote 147**.

Descrição Perimétrica

Pontos	Coordenadas X	Coordenadas Y	Azimute	Distância	
001	002	532.090,9141	8.612.969,3341	269°23'30"	5,488 m
002	003	532.090,9541	8.612.970,2751	2°26'06"	0,942 m
003	004	532.091,3079	8.612.984,9107	1°23'05"	14,640 m
004	005	532.091,3485	8.612.986,3346	1°38'02"	1,424 m
005	006	532.096,1507	8.612.986,3114	90°16'36"	4,802 m
006	007	532.096,2344	8.612.983,2341	178°26'31"	3,078 m
007	001	532.096,4016	8.612.969,3924	179°18'29"	13,843 m

Santo Amaro - Ba, Segunda-feira, 22 de Janeiro de 2024.

Fabio de Mello Lopes

Engenheiro Agrimensor

CREA: 72566/D BA

ART: BA20230479011

Prefeitura Municipal de Santo Amaro

Memorial Descritivo

Quadra 72	Lote 147	Área Total: 61,33 metros ²	Perímetro: 36,47 metros
Beneficiário: Município de Santo Amaro			Município: Santo Amaro BA

O Lote de terreno sob nº 147, localizado no Bairro Candolândia, na quadra formada pela **Rua D**, distante 0,00 m da esquina da Rua D, de formato irregular, abrangendo uma área de **61,33** (sessenta e um metros quadrados e trinta e três décimos quadrados) e um perímetro de **36,47 m**.

Para quem da Rua D olha para o lote 147 inicia-se a descrição no vértice **1** na coordenada (EX: **532.100,8647** NY: **8.612.969,4281**), no azimute de **269°32'32"** com uma distância de **4,46 m** de frente até o vértice **2** de coordenada (EX: **532.096,4016** NY: **8.612.969,3924**), confrontando com **Rua D**, daí deflete à direita no azimute de **359°18'29"** com uma distância de **13,84 m** do lado esquerdo até o vértice **3** de coordenada (EX: **532.096,2344** NY: **8.612.983,2341**), confrontando com **Lote 146**, daí deflete à direita no azimute de **90°55'50"** com uma distância de **4,43 m** ao fundo até o vértice **4** de coordenada (EX: **532.100,6687** NY: **8.612.983,1621**), confrontando com **Área Remanescente**, daí deflete à direita no azimute de **179°10'56"** com uma distância de **13,74 m** do lado direito até o vértice **1** de coordenada (EX: **532.100,8647** NY: **8.612.969,4281**), confrontando com **Lote 148**.

Descrição Perimétrica

Pontos	Coordenadas X	Coordenadas Y	Azimute	Distância
001 002	532.096,4016	8.612.969,3924	269°32'32"	4,463 m
002 003	532.096,2344	8.612.983,2341	359°18'29"	13,843 m
003 004	532.100,6687	8.612.983,1621	90°55'50"	4,435 m
004 001	532.100,8647	8.612.969,4281	179°10'56"	13,735 m

Santo Amaro - Ba, Segunda-feira, 22 de Janeiro de 2024.



Fábio de Mello Lopes

Engenheiro Agrimensor

CREA: 72566/D BA

ART: BA20230479011

Prefeitura Municipal de Santo Amaro

Memorial Descritivo

Quadra 72	Lote 148	Área Total: 79,76 metros ²	Perímetro: 45,17 metros
Beneficiário: Município de Santo Amaro			Município: Santo Amaro BA

O Lote de terreno sob nº 148, localizado no Bairro Candolândia, na quadra formada pela **Rua D**, localizado na esquina da Rua D, de formato irregular, abrangendo uma área de **79,76** (setenta e nove metros quadrados e setenta e seis decímetros quadrados) e um perímetro de **45,17 m**.

Para quem da Rua D olha para o lote 148 inicia-se a descrição no vértice **1** na coordenada (EX: **532.105,5666** NY: **8.612.969,4805**), no azimute de **269°21'40"** com uma distância de **4,70 m** de frente até o vértice **2** de coordenada (EX: **532.100,8647** NY: **8.612.969,4281**), confrontando com **Rua D**, daí deflete à direita no azimute de **359°10'56"** com uma distância de **13,74 m** do lado esquerdo até o vértice **3** de coordenada (EX: **532.100,6687** NY: **8.612.983,1621**), confrontando com **Lote 147**, daí deflete à esquerda no azimute de **355°23'56"** com uma distância de **4,28 m** do lado esquerdo até o vértice **4** de coordenada (EX: **532.100,3250** NY: **8.612.987,4321**), confrontando com **Área Remanescente**, daí deflete à direita no azimute de **88°16'31"** com uma distância de **4,35 m** ao fundo até o vértice **5** de coordenada (EX: **532.104,6723** NY: **8.612.987,5631**), confrontando com **Área Remanescente**, daí deflete à direita no azimute de **177°10'08"** com uma distância de **18,10 m** do lado direito até o vértice **1** de coordenada (EX: **532.105,5666** NY: **8.612.969,4805**), confrontando com **Lote 149**.

Descrição Perimétrica

Pontos	Coordenadas X	Coordenadas Y	Azimute	Distância	
001	002	532.100,8647	8.612.969,4281	269°21'40"	4,702 m
002	003	532.100,6687	8.612.983,1621	359°10'56"	13,735 m
003	004	532.100,3250	8.612.987,4321	355°23'56"	4,284 m
004	005	532.104,6723	8.612.987,5631	88°16'31"	4,349 m
005	001	532.105,5666	8.612.969,4805	177°10'08"	18,105 m

Santo Amaro - Ba, Segunda-feira, 22 de Janeiro de 2024.



Fabio de Mello Lopes

Engenheiro Agrimensor

CREA: 72566/D BA

ART: BA20230479011

Prefeitura Municipal de Santo Amaro

Memorial Descritivo

Quadra 72	Lote 149	Área Total: 112,73 metros ²	Perímetro: 49,63 metros
Beneficiário: Município de Santo Amaro			Município: Santo Amaro BA

O Lote de terreno sob nº 149, localizado no Bairro Candolândia, na quadra formada pela **Rua D**, localizado na esquina da Rua D, de formato irregular, abrangendo uma área de **112,73** (cento e doze metros quadrados e setenta e três decímetros quadrados) e um perímetro de **49,63 m**.

Para quem da Rua D olha para o lote 149 inicia-se a descrição no vértice **1** na coordenada (EX: **532.111,6302** NY: **8.612.969,7241**), no azimute de **267°41'58"** com uma distância de **6,07 m** de frente até o vértice **2** de coordenada (EX: **532.105,5666** NY: **8.612.969,4805**), confrontando com **Rua D**, daí deflete à direita no azimute de **357°10'08"** com uma distância de **18,10 m** do lado esquerdo até o vértice **3** de coordenada (EX: **532.104,6723** NY: **8.612.987,5631**), confrontando com **Lote 148**, daí deflete à direita no azimute de **358°58'24"** com uma distância de **0,83 m** do lado esquerdo até o vértice **4** de coordenada (EX: **532.104,6575** NY: **8.612.988,3935**), confrontando com **Área Remanescente**, daí deflete à direita no azimute de **90°54'32"** com uma distância de **6,03 m** ao fundo até o vértice **5** de coordenada (EX: **532.110,6906** NY: **8.612.988,2977**), confrontando com **Área Remanescente**, daí deflete à direita no azimute de **181°00'20"** com uma distância de **1,49 m** do lado direito até o vértice **6** de coordenada (EX: **532.110,6645** NY: **8.612.986,8101**), confrontando com **Área Remanescente**, daí deflete à esquerda no azimute de **176°45'55"** com uma distância de **17,11 m** do lado direito até o vértice **1** de coordenada (EX: **532.111,6302** NY: **8.612.969,7241**), confrontando com **Lote 150**.

Descrição Perimétrica

Pontos	Coordenadas X	Coordenadas Y	Azimute	Distância	
001	002	532.105,5666	8.612.969,4805	267°41'58"	6,069 m
002	003	532.104,6723	8.612.987,5631	357°10'08"	18,105 m
003	004	532.104,6575	8.612.988,3935	358°58'24"	0,831 m
004	005	532.110,6906	8.612.988,2977	90°54'32"	6,034 m
005	006	532.110,6645	8.612.986,8101	181°00'20"	1,488 m
006	001	532.111,6302	8.612.969,7241	176°45'55"	17,113 m

Santo Amaro - Ba, Segunda-feira, 22 de Janeiro de 2024.

Fabio de Mello Lopes

Engenheiro Agrimensor

CREA: 72566/D BA

ART: BA20230479011

Prefeitura Municipal de Santo Amaro

Memorial Descritivo

Quadra 72	Lote 150	Área Total: 110,20 metros ²	Perímetro: 47,07 metros
Beneficiário: Município de Santo Amaro			Município: Santo Amaro BA

O Lote de terreno sob nº 150, localizado no Bairro Candolândia, na quadra formada pela **Rua D**, localizado na esquina da Rua D, de formato irregular, abrangendo uma área de **110,20** (cento e dez metros quadrados e vinte decímetros quadrados) e um perímetro de **47,07 m**.

Para quem da Rua D olha para o lote 150 inicia-se a descrição no vértice **1** na coordenada (EX: **532.117,9287** NY: **8.612.969,8633**), no azimute de **268°44'02"** com uma distância de **6,30 m** de frente até o vértice **2** de coordenada (EX: **532.111,6302** NY: **8.612.969,7241**), confrontando com **Rua D**, daí deflete à direita no azimute de **356°45'55"** com uma distância de **17,11 m** do lado esquerdo até o vértice **3** de coordenada (EX: **532.110,6645** NY: **8.612.986,8101**), confrontando com **Lote 149**, daí deflete à direita no azimute de **89°05'39"** com uma distância de **6,60 m** ao fundo até o vértice **4** de coordenada (EX: **532.117,2675** NY: **8.612.986,9145**), confrontando com **Área Remanescente**, daí deflete à direita no azimute de **177°46'46"** com uma distância de **6,17 m** do lado direito até o vértice **5** de coordenada (EX: **532.117,5068** NY: **8.612.980,7447**), confrontando com **Área Remanescente**, daí deflete à esquerda no azimute de **177°46'46"** com uma distância de **10,89 m** do lado direito até o vértice **1** de coordenada (EX: **532.117,9287** NY: **8.612.969,8633**), confrontando com **Lote 151**.

Descrição Perimétrica

Pontos	Coordenadas X	Coordenadas Y	Azimute	Distância
001 002	532.111,6302	8.612.969,7241	268°44'02"	6,300 m
002 003	532.110,6645	8.612.986,8101	356°45'55"	17,113 m
003 004	532.117,2675	8.612.986,9145	89°05'39"	6,604 m
004 005	532.117,5068	8.612.980,7447	177°46'46"	6,175 m
005 001	532.117,9287	8.612.969,8633	177°46'46"	10,890 m

Santo Amaro - Ba, Segunda-feira, 22 de Janeiro de 2024.



Fabio de Mello Lopes

Engenheiro Agrimensor

CREA: 72566/D BA

ART: BA20230479011

Prefeitura Municipal de Santo Amaro

Memorial Descritivo

Quadra 72	Lote 151	Área Total: 68,43 metros ²	Perímetro: 34,40 metros
Beneficiário: Município de Santo Amaro			Município: Santo Amaro BA

O Lote de terreno sob nº 151, localizado no Bairro Candolândia, na quadra formada pela **Rua D**, distante 0,00 m da esquina da Rua D, de formato irregular, abrangendo uma área de **68,43** (sessenta e oito metros quadrados e quarenta e três decímetros quadrados) e um perímetro de **34,40 m**.

Para quem da Rua D olha para o lote 151 inicia-se a descrição no vértice **1** na coordenada (EX: **532.124,1315** NY: **8.612.969,9938**), no azimute de **268°47'42"** com uma distância de **6,20 m** de frente até o vértice **2** de coordenada (EX: **532.117,9287** NY: **8.612.969,8633**), confrontando com **Rua D**, daí deflete à direita no azimute de **357°46'46"** com uma distância de **10,89 m** do lado esquerdo até o vértice **3** de coordenada (EX: **532.117,5068** NY: **8.612.980,7447**), confrontando com **Lote 150**, daí deflete à direita no azimute de **87°36'20"** com uma distância de **6,29 m** ao fundo até o vértice **4** de coordenada (EX: **532.123,7922** NY: **8.612.981,0075**), confrontando com **Área Remanescente**, daí deflete à direita no azimute de **178°14'08"** com uma distância de **11,02 m** do lado direito até o vértice **1** de coordenada (EX: **532.124,1315** NY: **8.612.969,9938**), confrontando com **Lote 152**.

Descrição Perimétrica

Pontos	Coordenadas X	Coordenadas Y	Azimute	Distância
001 002	532.117,9287	8.612.969,8633	268°47'42"	6,204 m
002 003	532.117,5068	8.612.980,7447	357°46'46"	10,890 m
003 004	532.123,7922	8.612.981,0075	87°36'20"	6,291 m
004 001	532.124,1315	8.612.969,9938	178°14'08"	11,019 m

Santo Amaro - Ba, Segunda-feira, 22 de Janeiro de 2024.



Fábio de Mello Lopes

Engenheiro Agrimensor

CREA: 72566/D BA

ART: BA20230479011

Prefeitura Municipal de Santo Amaro

Memorial Descritivo

Quadra 72	Lote 152	Área Total: 70,14 metros ²	Perímetro: 36,51 metros
Beneficiário: Município de Santo Amaro			Município: Santo Amaro BA

O Lote de terreno sob nº 152, localizado no Bairro Candolândia, na quadra formada pela **Rua D**, localizado na esquina da Rua D, de formato irregular, abrangendo uma área de **70,14** (setenta metros quadrados e quatorze decímetros quadrados) e um perímetro de **36,51 m**.

Para quem da Rua D olha para o lote 152 inicia-se a descrição no vértice **1** na coordenada (EX: **532.129,8402** NY: **8.612.970,0702**), no azimute de **269°13'58"** com uma distância de **5,71 m** de frente até o vértice **2** de coordenada (EX: **532.124,1315** NY: **8.612.969,9938**), confrontando com **Rua D**, daí deflete à direita no azimute de **358°14'08"** com uma distância de **11,02 m** do lado esquerdo até o vértice **3** de coordenada (EX: **532.123,7922** NY: **8.612.981,0075**), confrontando com **Lote 151**, daí deflete à direita no azimute de **359°24'59"** com uma distância de **1,71 m** do lado esquerdo até o vértice **4** de coordenada (EX: **532.123,7748** NY: **8.612.982,7126**), confrontando com **Área Remanescente**, daí deflete à direita no azimute de **88°11'37"** com uma distância de **5,24 m** ao fundo até o vértice **5** de coordenada (EX: **532.129,0163** NY: **8.612.982,8779**), confrontando com **Área Remanescente**, daí deflete à direita no azimute de **176°19'11"** com uma distância de **6,24 m** do lado direito até o vértice **6** de coordenada (EX: **532.129,4169** NY: **8.612.976,6501**), confrontando com **Área Remanescente**, daí deflete à esquerda no azimute de **176°19'11"** com uma distância de **6,59 m** do lado direito até o vértice **1** de coordenada (EX: **532.129,8402** NY: **8.612.970,0702**), confrontando com **Lote 153**.

Descrição Perimétrica

Pontos	Coordenadas X	Coordenadas Y	Azimute	Distância
001 002	532.124,1315	8.612.969,9938	269°13'58"	5,709 m
002 003	532.123,7922	8.612.981,0075	358°14'08"	11,019 m
003 004	532.123,7748	8.612.982,7126	359°24'59"	1,705 m
004 005	532.129,0163	8.612.982,8779	88°11'37"	5,244 m
005 006	532.129,4169	8.612.976,6501	176°19'11"	6,241 m
006 001	532.129,8402	8.612.970,0702	176°19'11"	6,594 m

Santo Amaro - Ba, Segunda-feira, 22 de Janeiro de 2024.

Fabio de Mello Lopes

Engenheiro Agrimensor

CREA: 72566/D BA

ART: BA20230479011

Prefeitura Municipal de Santo Amaro

Memorial Descritivo

Quadra 72	Lote 153	Área Total: 95,68 metros ²	Perímetro: 42,85 metros
Beneficiário: Município de Santo Amaro			Município: Santo Amaro BA

O Lote de terreno sob nº 153, localizado no Bairro Candolândia, na quadra formada pela **Rua D**, localizado na esquina da Rua D, de formato irregular, abrangendo uma área de **95,68** (noventa e cinco metros quadrados e sessenta e oito décimos quadrados) e um perímetro de **42,85 m**.

Para quem da Rua D olha para o lote 153 inicia-se a descrição no vértice **1** na coordenada (EX: **532.137,1592** NY: **8.612.970,3157**), no azimute de **268°04'45"** com uma distância de **7,32 m** de frente até o vértice **2** de coordenada (EX: **532.129,8402** NY: **8.612.970,0702**), confrontando com **Rua D**, daí deflete à direita no azimute de **356°19'11"** com uma distância de **6,59 m** do lado esquerdo até o vértice **3** de coordenada (EX: **532.129,4169** NY: **8.612.976,6501**), confrontando com **Lote 152**, daí deflete à direita no azimute de **80°26'22"** com uma distância de **1,04 m** do lado esquerdo até o vértice **4** de coordenada (EX: **532.130,4431** NY: **8.612.976,8230**), confrontando com **Área Remanescente**, daí deflete à esquerda no azimute de **352°32'35"** com uma distância de **6,70 m** do lado esquerdo até o vértice **5** de coordenada (EX: **532.129,5731** NY: **8.612.983,4695**), confrontando com **Área Remanescente**, daí deflete à direita no azimute de **78°13'10"** com uma distância de **6,65 m** ao fundo até o vértice **6** de coordenada (EX: **532.136,0804** NY: **8.612.984,8266**), confrontando com **Área Remanescente**, daí deflete à direita no azimute de **175°38'17"** com uma distância de **13,96 m** do lado direito até o vértice **7** de coordenada (EX: **532.137,1423** NY: **8.612.970,9058**), confrontando com **Área Remanescente**, daí deflete à direita no azimute de **178°21'34"** com uma distância de **0,59 m** do lado direito até o vértice **1** de coordenada (EX: **532.137,1592** NY: **8.612.970,3157**), confrontando com **Rua D**.

Descrição Perimétrica

Pontos	Coordenadas X	Coordenadas Y	Azimute	Distância	
001	002	532.129,8402	8.612.970,0702	268°04'45"	7,323 m
002	003	532.129,4169	8.612.976,6501	356°19'11"	6,594 m
003	004	532.130,4431	8.612.976,8230	80°26'22"	1,041 m
004	005	532.129,5731	8.612.983,4695	352°32'35"	6,703 m
005	006	532.136,0804	8.612.984,8266	78°13'10"	6,647 m
006	007	532.137,1423	8.612.970,9058	175°38'17"	13,961 m
007	001	532.137,1592	8.612.970,3157	178°21'34"	0,590 m

Santo Amaro - Ba, Segunda-feira, 22 de Janeiro de 2024.

Fabio de Mello Lopes

Engenheiro Agrimensor

CREA: 72566/D BA

ART: BA20230479011

Prefeitura Municipal de Santo Amaro

Memorial Descritivo

Quadra 72	Lote 154	Área Total: 53,57 metros ²	Perímetro: 32,63 metros
Beneficiário: Município de Santo Amaro			Município: Santo Amaro BA

O Lote de terreno sob nº 154, localizado no Bairro Candolândia, na quadra formada pela **Rua D**, de formato irregular, abrangendo uma área de **53,57** (cinquenta e três metros quadrados e cinquenta e sete decímetros quadrados) e um perímetro de **32,63 m**.

Para quem da Rua D olha para o lote 154 inicia-se a descrição no vértice **1** na coordenada (EX: **532.142,0309** NY: **8.612.971,0464**), no azimute de **268°21'06"** com uma distância de **4,89 m** de frente até o vértice **2** de coordenada (EX: **532.137,1423** NY: **8.612.970,9058**), confrontando com **Rua D**, daí deflete à direita no azimute de **358°21'31"** com uma distância de **11,56 m** do lado esquerdo até o vértice **3** de coordenada (EX: **532.136,8112** NY: **8.612.982,4603**), confrontando com **Área Remanescente**, daí deflete à direita no azimute de **83°24'00"** com uma distância de **4,24 m** ao fundo até o vértice **4** de coordenada (EX: **532.141,0218** NY: **8.612.982,9475**), confrontando com **Área Remanescente**, daí deflete à direita no azimute de **175°09'11"** com uma distância de **11,94 m** do lado direito até o vértice **1** de coordenada (EX: **532.142,0309** NY: **8.612.971,0464**), confrontando com **Lote 155**.

Descrição Perimétrica

Pontos	Coordenadas X	Coordenadas Y	Azimute	Distância
001 002	532.137,1423	8.612.970,9058	268°21'06"	4,891 m
002 003	532.136,8112	8.612.982,4603	358°21'31"	11,559 m
003 004	532.141,0218	8.612.982,9475	83°24'00"	4,239 m
004 001	532.142,0309	8.612.971,0464	175°09'11"	11,944 m

Santo Amaro - Ba, Segunda-feira, 22 de Janeiro de 2024.

Fabio de Mello Lopes

Engenheiro Agrimensor

CREA: 72566/D BA

ART: BA20230479011

Prefeitura Municipal de Santo Amaro

Memorial Descritivo

Quadra 72	Lote 155	Área Total: 67,39 metros ²	Perímetro: 37,02 metros
Beneficiário: Município de Santo Amaro			Município: Santo Amaro BA

O Lote de terreno sob nº 155, localizado no Bairro Candolândia, na quadra formada pela **Rua D**, de formato irregular, abrangendo uma área de **67,39** (sessenta e sete metros quadrados e trinta e nove décimos quadrados) e um perímetro de **37,02 m**.

Para quem da Rua D olha para o lote 155 inicia-se a descrição no vértice **1** na coordenada (EX: **532.147,0680** NY: **8.612.969,5153**), no azimute de **272°00'22"** com uma distância de **4,97 m** de frente até o vértice **2** de coordenada (EX: **532.142,1005** NY: **8.612.969,6893**), confrontando com **Rua D**, daí deflete à direita no azimute de **357°03'50"** com uma distância de **1,36 m** do lado esquerdo até o vértice **3** de coordenada (EX: **532.142,0309** NY: **8.612.971,0464**), confrontando com **Área Remanescente**, daí deflete à esquerda no azimute de **355°09'11"** com uma distância de **11,94 m** do lado esquerdo até o vértice **4** de coordenada (EX: **532.141,0218** NY: **8.612.982,9475**), confrontando com **Lote 154**, daí deflete à direita no azimute de **88°02'55"** com uma distância de **5,11 m** ao fundo até o vértice **5** de coordenada (EX: **532.146,1285** NY: **8.612.983,1215**), confrontando com **Área Remanescente**, daí deflete à direita no azimute de **176°02'59"** com uma distância de **13,64 m** do lado direito até o vértice **1** de coordenada (EX: **532.147,0680** NY: **8.612.969,5153**), confrontando com **Lote 156**.

Descrição Perimétrica

Pontos	Coordenadas X	Coordenadas Y	Azimute	Distância	
001	002	532.142,1005	8.612.969,6893	272°00'22"	4,971 m
002	003	532.142,0309	8.612.971,0464	357°03'50"	1,359 m
003	004	532.141,0218	8.612.982,9475	355°09'11"	11,944 m
004	005	532.146,1285	8.612.983,1215	88°02'55"	5,110 m
005	001	532.147,0680	8.612.969,5153	176°02'59"	13,639 m

Santo Amaro - Ba, Segunda-feira, 22 de Janeiro de 2024.



Fabio de Mello Lopes

Engenheiro Agrimensor

CREA: 72566/D BA

ART: BA20230479011

Prefeitura Municipal de Santo Amaro

Memorial Descritivo

Quadra 72	Lote 156	Área Total: 113,13 metros ²	Perímetro: 47,13 metros
Beneficiário: Município de Santo Amaro			Município: Santo Amaro BA

O Lote de terreno sob nº 156, localizado no Bairro Candolândia, na quadra formada pela **Rua D**, de formato irregular, abrangendo uma área de **113,13** (cento e treze metros quadrados e treze décimos quadrados) e um perímetro de **47,13 m**.

Para quem da Rua D olha para o lote 156 inicia-se a descrição no vértice **1** na coordenada (EX: **532.153,7841** NY: **8.612.969,5153**), no azimute de **270°00'00"** com uma distância de **6,72 m** de frente até o vértice **2** de coordenada (EX: **532.147,0680** NY: **8.612.969,5153**), confrontando com **Rua D**, daí deflete à direita no azimute de **356°02'59"** com uma distância de **13,64 m** do lado esquerdo até o vértice **3** de coordenada (EX: **532.146,1285** NY: **8.612.983,1215**), confrontando com **Lote 155**, daí deflete à esquerda no azimute de **355°37'11"** com uma distância de **3,08 m** do lado esquerdo até o vértice **4** de coordenada (EX: **532.145,8936** NY: **8.612.986,1881**), confrontando com **Área Remanescente**, daí deflete à direita no azimute de **88°16'20"** com uma distância de **6,78 m** ao fundo até o vértice **5** de coordenada (EX: **532.152,6706** NY: **8.612.986,3925**), confrontando com **Área Remanescente**, daí deflete à direita no azimute de **176°13'30"** com uma distância de **16,91 m** do lado direito até o vértice **1** de coordenada (EX: **532.153,7841** NY: **8.612.969,5153**), confrontando com **Área Remanescente**.

Descrição Perimétrica

Pontos	Coordenadas X	Coordenadas Y	Azimute	Distância
001 002	532.147,0680	8.612.969,5153	270°00'00"	6,716 m
002 003	532.146,1285	8.612.983,1215	356°02'59"	13,639 m
003 004	532.145,8936	8.612.986,1881	355°37'11"	3,076 m
004 005	532.152,6706	8.612.986,3925	88°16'20"	6,780 m
005 001	532.153,7841	8.612.969,5153	176°13'30"	16,914 m

Santo Amaro - Ba, Segunda-feira, 22 de Janeiro de 2024.


Fábio de Mello Lopes
Engenheiro Agrimensor

Prefeitura Municipal de Santo Amaro

Memorial Descritivo

Quadra 72	Lote 157	Área Total: 81,19 metros ²	Perímetro: 39,65 metros
Beneficiário: Município de Santo Amaro			Município: Santo Amaro BA

O Lote de terreno sob nº 157, localizado no Bairro Candolândia, na quadra formada pela **Rua D**, de formato irregular, abrangendo uma área de **81,19** (oitenta e um metros quadrados e dezenove décimos quadrados) e um perímetro de **39,65 m**.

Para quem da Rua D olha para o lote 157 inicia-se a descrição no vértice **1** na coordenada (EX: **532.158,3112** NY: **8.612.968,5323**), no azimute de **282°15'05"** com uma distância de **4,63 m** de frente até o vértice **2** de coordenada (EX: **532.153,7841** NY: **8.612.969,5153**), confrontando com **Rua D**, daí deflete à direita no azimute de **1°56'12"** com uma distância de **14,16 m** do lado esquerdo até o vértice **3** de coordenada (EX: **532.154,2626** NY: **8.612.983,6652**), confrontando com **Área Remanescente**, daí deflete à direita no azimute de **94°20'50"** com uma distância de **5,97 m** ao fundo até o vértice **4** de coordenada (EX: **532.160,2131** NY: **8.612.983,2128**), confrontando com **Área Remanescente**, daí deflete à direita no azimute de **184°12'58"** com uma distância de **11,78 m** do lado direito até o vértice **5** de coordenada (EX: **532.159,3472** NY: **8.612.971,4662**), confrontando com **Área Remanescente**, daí deflete à direita no azimute de **0°00'00"** com uma distância de **0,00 m** do lado direito até o vértice **6** de coordenada (EX: **532.159,3472** NY: **8.612.971,4662**), confrontando com **Lote 158**, daí deflete à direita no azimute de **199°26'57"** com uma distância de **3,11 m** do lado direito até o vértice **1** de coordenada (EX: **532.158,3112** NY: **8.612.968,5323**), confrontando com **Lote 158**.

Descrição Perimétrica

Pontos	Coordenadas X	Coordenadas Y	Azimute	Distância	
001	002	532.153,7841	8.612.969,5153	282°15'03"	4,633 m
002	003	532.154,2626	8.612.983,6652	1°56'12"	14,158 m
003	004	532.160,2131	8.612.983,2128	94°20'52"	5,968 m
004	005	532.159,3472	8.612.971,4662	184°12'57"	11,778 m
005	001	532.158,3112	8.612.968,5323	199°26'56"	3,111 m

Santo Amaro - Ba, Segunda-feira, 22 de Janeiro de 2024.


Fabio de Mello Lopes

Prefeitura Municipal de Santo Amaro

Memorial Descritivo

Engenheiro Agrimensor

Prefeitura Municipal de Santo Amaro

Memorial Descritivo

Quadra 72	Lote 158	Área Total: 96,01 metros ²	Perímetro: 43,24 metros
Beneficiário: Município de Santo Amaro			Município: Santo Amaro BA

O Lote de terreno sob nº 158, localizado no Bairro Candolândia, na quadra formada pela **Rua D**, de formato irregular, abrangendo uma área de **96,01** (noventa e seis metros quadrados e um décimos quadrados) e um perímetro de **43,24 m**.

Para quem da Rua D olha para o lote 158 inicia-se a descrição no vértice **1** na coordenada (EX: **532.164,6238** NY: **8.612.967,5862**), no azimute de **278°31'25"** com uma distância de **6,38 m** de frente até o vértice **2** de coordenada (EX: **532.158,3112** NY: **8.612.968,5323**), confrontando com **Rua D**, daí deflete à direita no azimute de **19°26'57"** com uma distância de **3,11 m** do lado esquerdo até o vértice **3** de coordenada (EX: **532.159,3472** NY: **8.612.971,4662**), confrontando com **Lote 157**, daí deflete à direita no azimute de **19°27'09"** com uma distância de **12,61 m** do lado esquerdo até o vértice **4** de coordenada (EX: **532.163,5451** NY: **8.612.983,3520**), confrontando com **Área Remanescente**, daí deflete à direita no azimute de **106°38'20"** com uma distância de **6,32 m** ao fundo até o vértice **5** de coordenada (EX: **532.169,6000** NY: **8.612.981,5425**), confrontando com **Área Remanescente**, daí deflete à direita no azimute de **199°37'26"** com uma distância de **14,82 m** do lado direito até o vértice **1** de coordenada (EX: **532.164,6238** NY: **8.612.967,5862**), confrontando com **Lote 159**.

Descrição Perimétrica

Pontos	Coordenadas X	Coordenadas Y	Azimute	Distância
001 002	532.158,3112	8.612.968,5323	278°31'25"	6,383 m
002 003	532.159,3472	8.612.971,4662	19°26'57"	3,111 m
003 004	532.163,5451	8.612.983,3520	19°27'09"	12,605 m
004 005	532.169,6000	8.612.981,5425	106°38'20"	6,320 m
005 001	532.164,6238	8.612.967,5862	199°37'26"	14,817 m

Santo Amaro - Ba, Segunda-feira, 22 de Janeiro de 2024.



Fabio de Mello Lopes

Engenheiro Agrimensor

CREA: 72566/D BA

ART: BA20230479011

Prefeitura Municipal de Santo Amaro

Memorial Descritivo

Quadra 72	Lote 159	Área Total: 121,89 metros ²	Perímetro: 57,35 metros
Beneficiário: Município de Santo Amaro			Município: Santo Amaro BA

O Lote de terreno sob nº 159, localizado no Bairro Candolândia, na quadra formada pela **Rua D**, de formato irregular, abrangendo uma área de **121,89** (cento e vinte e um metros quadrados e oitenta e nove décimos quadrados) e um perímetro de **57,35 m**.

Para quem da Rua D olha para o lote 159 inicia-se a descrição no vértice **1** na coordenada (EX: **532.169,8631** NY: **8.612.965,6027**), no azimute de **290°44'08"** com uma distância de **5,60 m** de frente até o vértice **2** de coordenada (EX: **532.164,6238** NY: **8.612.967,5862**), confrontando com **Rua D**, daí deflete à direita no azimute de **19°37'26"** com uma distância de **14,82 m** do lado esquerdo até o vértice **3** de coordenada (EX: **532.169,6000** NY: **8.612.981,5425**), confrontando com **Lote 158**, daí deflete à esquerda no azimute de **18°18'33"** com uma distância de **8,46 m** do lado esquerdo até o vértice **4** de coordenada (EX: **532.172,2577** NY: **8.612.989,5744**), confrontando com **Área Remanescente**, daí deflete à direita no azimute de **108°08'53"** com uma distância de **4,94 m** ao fundo até o vértice **5** de coordenada (EX: **532.176,9555** NY: **8.612.988,0346**), confrontando com **Área Remanescente**, daí deflete à direita no azimute de **197°32'44"** com uma distância de **6,41 m** do lado direito até o vértice **6** de coordenada (EX: **532.175,0241** NY: **8.612.981,9258**), confrontando com **Área Remanescente**, daí deflete à esquerda no azimute de **197°32'44"** com uma distância de **16,11 m** do lado direito até o vértice **7** de coordenada (EX: **532.170,1678** NY: **8.612.966,5663**), confrontando com **Lote 160**, daí deflete à direita no azimute de **197°32'50"** com uma distância de **1,01 m** do lado direito até o vértice **1** de coordenada (EX: **532.169,8631** NY: **8.612.965,6027**), confrontando com **Rua D**.

Descrição Perimétrica

Pontos	Coordenadas X	Coordenadas Y	Azimute	Distância
001 002	532.164,6238	8.612.967,5862	290°44'08"	5,602 m
002 003	532.169,6000	8.612.981,5425	19°37'26"	14,817 m
003 004	532.172,2577	8.612.989,5744	18°18'33"	8,460 m
004 005	532.176,9555	8.612.988,0346	108°08'53"	4,944 m
005 006	532.175,0241	8.612.981,9258	197°32'44"	6,407 m
006 007	532.170,1678	8.612.966,5663	197°32'44"	16,109 m
007 001	532.169,8631	8.612.965,6027	197°32'50"	1,011 m

Santo Amaro - Ba, Segunda-feira, 22 de Janeiro de 2024.



Fabio de Mello Lopes

Engenheiro Agrimensor

CREA: 72566/D BA

ART: BA20230479011

Prefeitura Municipal de Santo Amaro

Memorial Descritivo

Quadra 72	Lote 160	Área Total: 101,09 metros ²	Perímetro: 44,96 metros
Beneficiário: Município de Santo Amaro			Município: Santo Amaro BA

O Lote de terreno sob nº 160, localizado no Bairro Candolândia, na quadra formada pela **Rua D**, de formato irregular, abrangendo uma área de **101,09** (cento e um metros quadrados e nove décimos quadrados) e um perímetro de **44,96 m**.

Para quem da Rua D olha para o lote 160 inicia-se a descrição no vértice **1** na coordenada (EX: **532.176,1058** NY: **8.612.964,5432**), no azimute de **288°48'49"** com uma distância de **6,27 m** de frente até o vértice **2** de coordenada (EX: **532.170,1678** NY: **8.612.966,5663**), confrontando com **Rua D**, daí deflete à direita no azimute de **17°32'44"** com uma distância de **16,11 m** do lado esquerdo até o vértice **3** de coordenada (EX: **532.175,0241** NY: **8.612.981,9258**), confrontando com **Lote 159**, daí deflete à direita no azimute de **105°54'18"** com uma distância de **6,16 m** ao fundo até o vértice **4** de coordenada (EX: **532.180,9486** NY: **8.612.980,2376**), confrontando com **Área Remanescente**, daí deflete à direita no azimute de **197°08'55"** com uma distância de **16,42 m** do lado direito até o vértice **1** de coordenada (EX: **532.176,1058** NY: **8.612.964,5432**), confrontando com **Lote 161**.

Descrição Perimétrica

Pontos	Coordenadas X	Coordenadas Y	Azimute	Distância
001 002	532.170,1678	8.612.966,5663	288°48'49"	6,273 m
002 003	532.175,0241	8.612.981,9258	17°32'44"	16,109 m
003 004	532.180,9486	8.612.980,2376	105°54'18"	6,160 m
004 001	532.176,1058	8.612.964,5432	197°08'55"	16,425 m

Santo Amaro - Ba, Segunda-feira, 22 de Janeiro de 2024.

Fabio de Mello Lopes

Engenheiro Agrimensor

CREA: 72566/D BA

ART: BA20230479011

Prefeitura Municipal de Santo Amaro

Memorial Descritivo

Quadra 72	Lote 161	Área Total: 132,78 metros ²	Perímetro: 50,52 metros
Beneficiário: Município de Santo Amaro			Município: Santo Amaro BA

O Lote de terreno sob nº 161, localizado no Bairro Candolândia, na quadra formada pela **Rua D**, de formato irregular, abrangendo uma área de **132,78** (cento e trinta e dois metros quadrados e setenta e oito décimos quadrados) e um perímetro de **50,52 m**.

Para quem da Rua D olha para o lote 161 inicia-se a descrição no vértice **1** na coordenada (EX: **532.182,4754** NY: **8.612.960,7548**), no azimute de **289°57'55"** com uma distância de **7,26 m** de frente até o vértice **2** de coordenada (EX: **532.175,6506** NY: **8.612.963,2342**), confrontando com **Rua D**, daí deflete à direita no azimute de **19°10'43"** com uma distância de **1,39 m** do lado esquerdo até o vértice **3** de coordenada (EX: **532.176,1058** NY: **8.612.964,5432**), confrontando com **Rua D**, daí deflete à esquerda no azimute de **17°08'55"** com uma distância de **16,42 m** do lado esquerdo até o vértice **4** de coordenada (EX: **532.180,9486** NY: **8.612.980,2376**), confrontando com **Lote 160**, daí deflete à direita no azimute de **110°38'47"** com uma distância de **7,75 m** ao fundo até o vértice **5** de coordenada (EX: **532.188,2041** NY: **8.612.977,5037**), confrontando com **Área Remanescente**, daí deflete à direita no azimute de **198°52'57"** com uma distância de **17,70 m** do lado direito até o vértice **1** de coordenada (EX: **532.182,4754** NY: **8.612.960,7548**), confrontando com **Lote 162**.

Descrição Perimétrica

Pontos	Coordenadas X	Coordenadas Y	Azimute	Distância
001 002	532.175,6506	8.612.963,2342	289°57'55"	7,261 m
002 003	532.176,1058	8.612.964,5432	19°10'43"	1,386 m
003 004	532.180,9486	8.612.980,2376	17°08'55"	16,425 m
004 005	532.188,2041	8.612.977,5037	110°38'47"	7,753 m
005 001	532.182,4754	8.612.960,7548	198°52'57"	17,702 m

Santo Amaro - Ba, Segunda-feira, 22 de Janeiro de 2024.



Fabio de Mello Lopes

Engenheiro Agrimensor

CREA: 72566/D BA

ART: BA20230479011

Prefeitura Municipal de Santo Amaro

Memorial Descritivo

Quadra 72	Lote 162	Área Total: 103,59 metros ²	Perímetro: 47,31 metros
Beneficiário: Município de Santo Amaro			Município: Santo Amaro BA

O Lote de terreno sob nº 162, localizado no Bairro Candolândia, na quadra formada pela **Rua D**, de formato irregular, abrangendo uma área de **103,59** (cento e três metros quadrados e cinquenta e nove décimos quadrados) e um perímetro de **47,31 m**.

Para quem da Rua D olha para o lote 162 inicia-se a descrição no vértice **1** na coordenada (EX: **532.187,8257** NY: **8.612.958,7648**), no azimute de **290°24'10"** com uma distância de **5,71 m** de frente até o vértice **2** de coordenada (EX: **532.182,4754** NY: **8.612.960,7548**), confrontando com **Rua D**, daí deflete à direita no azimute de **18°52'57"** com uma distância de **17,70 m** do lado esquerdo até o vértice **3** de coordenada (EX: **532.188,2041** NY: **8.612.977,5037**), confrontando com **Lote 161**, daí deflete à direita no azimute de **107°28'31"** com uma distância de **5,90 m** ao fundo até o vértice **4** de coordenada (EX: **532.193,8343** NY: **8.612.975,7312**), confrontando com **Área Remanescente**, daí deflete à direita no azimute de **199°30'06"** com uma distância de **15,95 m** do lado direito até o vértice **5** de coordenada (EX: **532.188,5092** NY: **8.612.960,6949**), confrontando com **Lote 163**, daí deflete à esquerda no azimute de **199°30'05"** com uma distância de **2,05 m** do lado direito até o vértice **1** de coordenada (EX: **532.187,8257** NY: **8.612.958,7648**), confrontando com **Rua D**.

Descrição Perimétrica

Pontos	Coordenadas X	Coordenadas Y	Azimute	Distância
001 002	532.182,4754	8.612.960,7548	290°24'10"	5,708 m
002 003	532.188,2041	8.612.977,5037	18°52'57"	17,702 m
003 004	532.193,8343	8.612.975,7312	107°28'31"	5,903 m
004 005	532.188,5092	8.612.960,6949	199°30'06"	15,951 m
005 001	532.187,8257	8.612.958,7648	199°30'05"	2,048 m

Santo Amaro - Ba, Segunda-feira, 22 de Janeiro de 2024.



Fabio de Mello Lopes

Engenheiro Agrimensor

CREA: 72566/D BA

ART: BA20230479011

Prefeitura Municipal de Santo Amaro

Memorial Descritivo

Quadra 72	Lote 163	Área Total: 84,75metros ²	Perímetro: 56,15 metros
Beneficiário: Município de Santo Amaro			Município: Santo Amaro BA

O Lote de terreno sob nº 163, localizado no Bairro Candolândia, na quadra formada pela **Rua D**, de formato irregular, abrangendo uma área de **84,75** (oitenta e quatro metros quadrados e setenta e cinco decímetros quadrados) e um perímetro de **56,15 m**.

Para quem da Rua D olha para o lote 163 inicia-se a descrição no vértice **1** na coordenada (EX: **532.189,1045** NY: **8.612.960,4155**), no azimute de **295°08'15"** com uma distância de **0,66 m** de frente até o vértice **2** de coordenada (EX: **532.188,5092** NY: **8.612.960,6949**), confrontando com **Rua D**, daí deflete à direita no azimute de **19°30'06"** com uma distância de **15,95 m** do lado esquerdo até o vértice **3** de coordenada (EX: **532.193,8343** NY: **8.612.975,7312**), confrontando com **Lote 162**, daí deflete à direita no azimute de **19°44'47"** com uma distância de **3,62 m** do lado esquerdo até o vértice **4** de coordenada (EX: **532.195,0564** NY: **8.612.979,1358**), confrontando com **Área Remanescente**, daí deflete à direita no azimute de **114°35'43"** com uma distância de **8,98 m** ao fundo até o vértice **5** de coordenada (EX: **532.203,2200** NY: **8.612.975,3990**), confrontando com **Lote 2**, daí deflete à direita no azimute de **201°51'32"** com uma distância de **8,45 m** do lado direito até o vértice **6** de coordenada (EX: **532.200,0756** NY: **8.612.967,5610**), confrontando com **Lote 1**, daí deflete à direita no azimute de **294°27'24"** com uma distância de **7,44 m** do lado direito até o vértice **7** de coordenada (EX: **532.193,3064** NY: **8.612.970,6397**), confrontando com **Lote 164**, daí deflete à esquerda no azimute de **202°20'29"** com uma distância de **11,05 m** do lado direito até o vértice **1** de coordenada (EX: **532.189,1045** NY: **8.612.960,4155**), confrontando com **Lote 164**.

Descrição Perimétrica

Pontos	Coordenadas X	Coordenadas Y	Azimute	Distância	
001	002	532.188,5092	8.612.960,6949	295°08'15"	0,658 m
002	003	532.193,8343	8.612.975,7312	19°30'06"	15,951 m
003	004	532.195,0564	8.612.979,1358	19°44'47"	3,617 m
004	005	532.203,2200	8.612.975,3990	114°35'43"	8,978 m
005	006	532.200,0756	8.612.967,5610	201°51'32"	8,445 m
006	007	532.193,3064	8.612.970,6397	294°27'24"	7,436 m
007	001	532.189,1045	8.612.960,4155	202°20'29"	11,054 m

Santo Amaro - Ba, Segunda-feira, 22 de Janeiro de 2024.

Fabio de Mello Lopes

Engenheiro Agrimensor

CREA: 72566/D BA

ART: BA20230479011

Prefeitura Municipal de Santo Amaro

Memorial Descritivo

Quadra 72	Lote 164	Área Total: 95,78 metros ²	Perímetro: 41,21 metros
Beneficiário: Município de Santo Amaro			Município: Santo Amaro BA

O Lote de terreno sob nº 164, localizado no Bairro Candolândia, na quadra formada pela **Rua D**, de formato irregular, abrangendo uma área de **95,78** (noventa e cinco metros quadrados e setenta e oito décimos quadrados) e um perímetro de **41,21 m**.

Para quem da Rua D olha para o lote 164 inicia-se a descrição no vértice **1** na coordenada (EX: **532.194,3699** NY: **8.612.955,3654**), no azimute de **294°46'11"** com uma distância de **6,88 m** de frente até o vértice **2** de coordenada (EX: **532.188,1198** NY: **8.612.958,2494**), confrontando com **Rua D**, daí deflete à direita no azimute de **24°26'46"** com uma distância de **2,38 m** do lado esquerdo até o vértice **3** de coordenada (EX: **532.189,1045** NY: **8.612.960,4155**), confrontando com **Rua D**, daí deflete à esquerda no azimute de **22°20'29"** com uma distância de **11,05 m** do lado esquerdo até o vértice **4** de coordenada (EX: **532.193,3064** NY: **8.612.970,6397**), confrontando com **Lote 163**, daí deflete à direita no azimute de **114°27'24"** com uma distância de **7,44 m** ao fundo até o vértice **5** de coordenada (EX: **532.200,0756** NY: **8.612.967,5610**), confrontando com **Lote 163**, daí deflete à direita no azimute de **205°04'21"** com uma distância de **13,46 m** do lado direito até o vértice **1** de coordenada (EX: **532.194,3699** NY: **8.612.955,3654**), confrontando com **Lote 165**.

Descrição Perimétrica

Pontos	Coordenadas X	Coordenadas Y	Azimute	Distância
001 002	532.188,1198	8.612.958,2494	294°46'11"	6,883 m
002 003	532.189,1045	8.612.960,4155	24°26'46"	2,379 m
003 004	532.193,3064	8.612.970,6397	22°20'29"	11,054 m
004 005	532.200,0756	8.612.967,5610	114°27'24"	7,436 m
005 001	532.194,3699	8.612.955,3654	205°04'21"	13,464 m

Santo Amaro - Ba, Segunda-feira, 22 de Janeiro de 2024.



Fabio de Mello Lopes

Engenheiro Agrimensor

CREA: 72566/D BA

ART: BA20230479011

Prefeitura Municipal de Santo Amaro

Memorial Descritivo

Quadra 72	Lote 165	Área Total: 78,84 metros ²	Perímetro: 38,76 metros
Beneficiário: Município de Santo Amaro			Município: Santo Amaro BA

O Lote de terreno sob nº 165, localizado no Bairro Candolândia, na quadra formada pela **Rua D**, de formato irregular, abrangendo uma área de **78,84** (setenta e oito metros quadrados e oitenta e quatro décimos quadrados) e um perímetro de **38,76 m**.

Para quem da Rua D olha para o lote 165 inicia-se a descrição no vértice **1** na coordenada (EX: **532.199,6484** NY: **8.612.952,8991**), no azimute de **295°02'39"** com uma distância de **5,83 m** de frente até o vértice **2** de coordenada (EX: **532.194,3699** NY: **8.612.955,3654**), confrontando com **Rua D**, daí deflete à direita no azimute de **25°04'21"** com uma distância de **13,46 m** do lado esquerdo até o vértice **3** de coordenada (EX: **532.200,0756** NY: **8.612.967,5610**), confrontando com **Lote 164**, daí deflete à direita no azimute de **112°59'45"** com uma distância de **5,80 m** ao fundo até o vértice **4** de coordenada (EX: **532.205,4138** NY: **8.612.965,2955**), confrontando com **Lote 1**, daí deflete à direita no azimute de **204°56'33"** com uma distância de **13,67 m** do lado direito até o vértice **1** de coordenada (EX: **532.199,6484** NY: **8.612.952,8991**), confrontando com **Rua H**.

Descrição Perimétrica

Pontos	Coordenadas X	Coordenadas Y	Azimute	Distância
001 002	532.194,3699	8.612.955,3654	295°02'39"	5,826 m
002 003	532.200,0756	8.612.967,5610	25°04'21"	13,464 m
003 004	532.205,4138	8.612.965,2955	112°59'45"	5,799 m
004 001	532.199,6484	8.612.952,8991	204°56'33"	13,672 m

Santo Amaro - Ba, Segunda-feira, 22 de Janeiro de 2024.

Fabio de Mello Lopes

Engenheiro Agrimensor

CREA: 72566/D BA

ART: BA20230479011

Prefeitura Municipal de Santo Amaro

Memorial Descritivo

Quadra 76	Lote 01	Área Total: 34,40 metros ²	Perímetro: 23,57 metros
Beneficiário: Município de Santo Amaro			Município: Santo Amaro BA

O Lote de terreno sob nº 01, localizado no Bairro Candolândia, na quadra formada pela **Rua H e Rua D**, distante 28,46 m da esquina da Rua H (Lote 06), de formato irregular, abrangendo uma área de **34,40** (trinta e quatro metros quadrados e quarenta décimos quadrados) e um perímetro de **23,57 m**.

Para quem da Rua H olha para o lote 01 inicia-se a descrição no vértice **1** na coordenada (EX: **532.227,8360** NY: **8.612.933,1648**), no azimute de **177°36'25"** com uma distância de **6,14 m** de frente até o vértice **2** de coordenada (EX: **532.228,0926** NY: **8.612.927,0253**), confrontando com **Rua H**, daí deflete à direita no azimute de **259°53'06"** com uma distância de **5,05 m** do lado esquerdo até o vértice **3** de coordenada (EX: **532.223,1233** NY: **8.612.926,1388**), confrontando com **Lote 19**, daí deflete à direita no azimute de **351°03'18"** com uma distância de **6,62 m** ao fundo até o vértice **4** de coordenada (EX: **532.222,0937** NY: **8.612.932,6802**), confrontando com **Lote 18**, daí deflete à direita no azimute de **85°10'32"** com uma distância de **5,76 m** do lado direito até o vértice **1** de coordenada (EX: **532.227,8360** NY: **8.612.933,1648**), confrontando com **Lote 02**.

Descrição Perimétrica

Pontos	Coordenadas X	Coordenadas Y	Azimute	Distância
001 002	532.228,0926	8.612.927,0253	177°36'25"	6,145 m
002 003	532.223,1233	8.612.926,1388	259°53'06"	5,048 m
003 004	532.222,0937	8.612.932,6802	351°03'18"	6,622 m
004 001	532.227,8360	8.612.933,1648	85°10'32"	5,763 m

Santo Amaro - Ba, Segunda-feira, 22 de Janeiro de 2024.



Fabio de Mello Lopes

Engenheiro Agrimensor

CREA: 72566/D BA

ART: BA20230479011

Prefeitura Municipal de Santo Amaro

Memorial Descritivo

Quadra 76	Lote 02	Área Total: 46,82 metros ²	Perímetro: 27,98 metros
Beneficiário: Município de Santo Amaro			Município: Santo Amaro BA

O Lote de terreno sob nº 02, localizado no Bairro Candolândia, na quadra formada pela **Rua H e Rua D**, distante 23,08 m da esquina da Rua H (Lote 06), de formato irregular, abrangendo uma área de **46,82** (quarenta e seis metros quadrados e oitenta e dois décimos quadrados) e um perímetro de **27,98 m**.

Para quem da Rua H olha para o lote 02 inicia-se a descrição no vértice **1** na coordenada (EX: **532.227,6161** NY: **8.612.938,5407**), no azimute de **177°39'27"** com uma distância de **5,38 m** de frente até o vértice **2** de coordenada (EX: **532.227,8360** NY: **8.612.933,1648**), confrontando com **Rua H**, daí deflete à direita no azimute de **265°10'32"** com uma distância de **5,76 m** do lado esquerdo até o vértice **3** de coordenada (EX: **532.222,0937** NY: **8.612.932,6802**), confrontando com **Lote 01**, daí deflete à esquerda no azimute de **263°52'47"** com uma distância de **2,55 m** do lado esquerdo até o vértice **4** de coordenada (EX: **532.219,5549** NY: **8.612.932,4079**), confrontando com **Lote 18**, daí deflete à direita no azimute de **356°07'42"** com uma distância de **5,83 m** ao fundo até o vértice **5** de coordenada (EX: **532.219,1614** NY: **8.612.938,2230**), confrontando com **Lote 17**, daí deflete à direita no azimute de **87°50'54"** com uma distância de **8,46 m** do lado direito até o vértice **1** de coordenada (EX: **532.227,6161** NY: **8.612.938,5407**), confrontando com **Lote 03**.

Descrição Perimétrica

Pontos	Coordenadas X	Coordenadas Y	Azimute	Distância
001 002	532.227,8360	8.612.933,1648	177°39'27"	5,380 m
002 003	532.222,0937	8.612.932,6802	265°10'32"	5,763 m
003 004	532.219,5549	8.612.932,4079	263°52'47"	2,553 m
004 005	532.219,1614	8.612.938,2230	356°07'42"	5,828 m
005 001	532.227,6161	8.612.938,5407	87°50'54"	8,461 m

Santo Amaro - Ba, Segunda-feira, 22 de Janeiro de 2024.



Fábio de Mello Lopes

Engenheiro Agrimensor

CREA:72566/D BA

ART: BA20230479011

Prefeitura Municipal de Santo Amaro

Memorial Descritivo

Quadra 76	Lote 03	Área Total: 67,85 metros ²	Perímetro: 33,28 metros
Beneficiário: Município de Santo Amaro			Município: Santo Amaro BA

O Lote de terreno sob nº 03, localizado no Bairro Candolândia, na quadra formada pela **Rua H e Rua D**, distante 15,86 m da esquina da Rua H (Lote 06), de formato irregular, abrangendo uma área de **67,85** (sessenta e sete metros quadrados e oitenta e cinco décimos quadrados) e um perímetro de **33,28 m**.

Para quem da Rua H olha para o lote 03 inicia-se a descrição no vértice **1** na coordenada (EX: **532.227,2404** NY: **8.612.945,7492**), no azimute de **177°00'59"** com uma distância de **7,22 m** de frente até o vértice **2** de coordenada (EX: **532.227,6161** NY: **8.612.938,5407**), confrontando com **Rua H**, daí deflete à direita no azimute de **267°50'54"** com uma distância de **8,46 m** do lado esquerdo até o vértice **3** de coordenada (EX: **532.219,1614** NY: **8.612.938,2230**), confrontando com **Lote 02**, daí deflete à esquerda no azimute de **266°40'24"** com uma distância de **0,95 m** do lado esquerdo até o vértice **4** de coordenada (EX: **532.218,2116** NY: **8.612.938,1678**), confrontando com **Lote 17**, daí deflete à direita no azimute de **356°13'27"** com uma distância de **7,14 m** ao fundo até o vértice **5** de coordenada (EX: **532.217,7411** NY: **8.612.945,2971**), confrontando com **Lote 16**, daí deflete à direita no azimute de **87°16'32"** com uma distância de **9,51 m** do lado direito até o vértice **1** de coordenada (EX: **532.227,2404** NY: **8.612.945,7492**), confrontando com **Lote 04**.

Descrição Perimétrica

Pontos	Coordenadas X	Coordenadas Y	Azimute	Distância
001 002	532.227,6161	8.612.938,5407	177°00'59"	7,218 m
002 003	532.219,1614	8.612.938,2230	267°50'54"	8,461 m
003 004	532.218,2116	8.612.938,1678	266°40'24"	0,951 m
004 005	532.217,7411	8.612.945,2971	356°13'27"	7,145 m
005 001	532.227,2404	8.612.945,7492	87°16'32"	9,510 m

Santo Amaro - Ba, Segunda-feira, 22 de Janeiro de 2024.



Fábio de Mello Lopes

Engenheiro Agrimensor

CREA: 72566/D BA

ART: BA20230479011

Prefeitura Municipal de Santo Amaro

Memorial Descritivo

Quadra 76	Lote 04	Área Total: 73,75 metros ²	Perímetro: 35,49 metros
Beneficiário: Município de Santo Amaro			Município: Santo Amaro BA

O Lote de terreno sob nº 04, localizado no Bairro Candolândia, na quadra formada pela **Rua H e Rua D**, distante 9,08 m da esquina da Rua H (Lote 06), de formato irregular, abrangendo uma área de **73,75** (setenta e três metros quadrados e setenta e cinco décimos quadrados) e um perímetro de **35,49 m**.

Para quem da Rua H olha para o lote 04 inicia-se a descrição no vértice **1** na coordenada (EX: **532.226,8861** NY: **8.612.952,5179**), no azimute de **177°00'12"** com uma distância de **6,78 m** de frente até o vértice **2** de coordenada (EX: **532.227,2404** NY: **8.612.945,7492**), confrontando com **Rua H**, daí deflete à direita no azimute de **267°16'32"** com uma distância de **9,51 m** do lado esquerdo até o vértice **3** de coordenada (EX: **532.217,7411** NY: **8.612.945,2971**), confrontando com **Lote 03**, daí deflete à esquerda no azimute de **265°40'42"** com uma distância de **1,53 m** do lado esquerdo até o vértice **4** de coordenada (EX: **532.216,2203** NY: **8.612.945,1822**), confrontando com **Lote 16**, daí deflete à direita no azimute de **356°49'10"** com uma distância de **6,61 m** ao fundo até o vértice **5** de coordenada (EX: **532.215,8534** NY: **8.612.951,7848**), confrontando com **Lote 15**, daí deflete à direita no azimute de **86°11'55"** com uma distância de **11,06 m** do lado direito até o vértice **1** de coordenada (EX: **532.226,8861** NY: **8.612.952,5179**), confrontando com **Lote 05**.

Descrição Perimétrica

Pontos	Coordenadas X	Coordenadas Y	Azimute	Distância
001 002	532.227,2404	8.612.945,7492	177°00'12"	6,778 m
002 003	532.217,7411	8.612.945,2971	267°16'32"	9,510 m
003 004	532.216,2203	8.612.945,1822	265°40'42"	1,525 m
004 005	532.215,8534	8.612.951,7848	356°49'10"	6,613 m
005 001	532.226,8861	8.612.952,5179	86°11'55"	11,057 m

Santo Amaro - Ba, Segunda-feira, 22 de Janeiro de 2024.


Fabio de Mello Lopes

Engenheiro Agrimensor

CREA: 72566/D BA

ART: BA20230479011

Prefeitura Municipal de Santo Amaro

Memorial Descritivo

Quadra 76	Lote 05	Área Total: 60,17 metros ²	Perímetro: 33,01 metros
Beneficiário: Município de Santo Amaro			Município: Santo Amaro BA

O Lote de terreno sob nº 05, localizado no Bairro Candolândia, na quadra formada pela **Rua H e Rua D**, distante 4,62 m da esquina da Rua H (Lote 06), de formato irregular, abrangendo uma área de **60,17** (sessenta metros quadrados e dezessete decímetros quadrados) e um perímetro de **33,01 m**.

Para quem da Rua H olha para o lote 05 inicia-se a descrição no vértice **1** na coordenada (EX: **532.226,7424** NY: **8.612.956,9765**), no azimute de **178°09'15"** com uma distância de **4,46 m** de frente até o vértice **2** de coordenada (EX: **532.226,8861** NY: **8.612.952,5179**), confrontando com **Rua H**, daí deflete à direita no azimute de **266°11'55"** com uma distância de **11,06 m** do lado esquerdo até o vértice **3** de coordenada (EX: **532.215,8534** NY: **8.612.951,7848**), confrontando com **Lote 04**, daí deflete à direita no azimute de **0°06'25"** com uma distância de **6,53 m** ao fundo até o vértice **4** de coordenada (EX: **532.215,8656** NY: **8.612.958,3152**), confrontando com **Lote 14**, daí deflete à direita no azimute de **97°01'02"** com uma distância de **1,39 m** do lado direito até o vértice **5** de coordenada (EX: **532.217,2410** NY: **8.612.958,1459**), confrontando com **Lote 13**, daí deflete à esquerda no azimute de **97°00'59"** com uma distância de **9,57 m** do lado direito até o vértice **1** de coordenada (EX: **532.226,7424** NY: **8.612.956,9765**), confrontando com **Lote 06**.

Descrição Perimétrica

Pontos	Coordenadas X	Coordenadas Y	Azimute	Distância	
001	002	532.226,8861	8.612.952,5179	178°09'15"	4,461 m
002	003	532.215,8534	8.612.951,7848	266°11'55"	11,057 m
003	004	532.215,8656	8.612.958,3152	0°06'25"	6,530 m
004	005	532.217,2410	8.612.958,1459	97°01'02"	1,386 m
005	001	532.226,7424	8.612.956,9765	97°00'59"	9,573 m

Santo Amaro - Ba, Segunda-feira, 22 de Janeiro de 2024.

Fabio de Mello Lopes

Engenheiro Agrimensor

CREA:72566/D BA

ART: BA20230479011

Prefeitura Municipal de Santo Amaro

Memorial Descritivo

Quadra 76	Lote 06	Área Total: 44,04 metros ²	Perímetro: 28,13 metros
Beneficiário: Município de Santo Amaro			Município: Santo Amaro BA

O Lote de terreno sob nº 06, localizado no Bairro Candolândia, na quadra formada pela **Rua H e Rua D**, localizado na esquina da Rua H com a Rua D, de formato irregular, abrangendo uma área de **44,04** (quarenta e quatro metros quadrados e quatro décimos quadrados) e um perímetro de **28,13 m**.

Para quem da Rua H olha para o lote 06 inicia-se a descrição no vértice **1** na coordenada (EX: **532.226,8983** NY: **8.612.961,5957**), no azimute de **181°56'00"** com uma distância de **4,62 m** de frente até o vértice **2** de coordenada (EX: **532.226,7424** NY: **8.612.956,9765**), confrontando com **Rua H**, daí deflete à direita no azimute de **277°00'59"** com uma distância de **9,57 m** do lado esquerdo até o vértice **3** de coordenada (EX: **532.217,2410** NY: **8.612.958,1459**), confrontando com **Lote 05**, daí deflete à direita no azimute de **7°29'11"** com uma distância de **4,82 m** ao fundo até o vértice **4** de coordenada (EX: **532.217,8693** NY: **8.612.962,9275**), confrontando com **Lote 13**, daí deflete à direita no azimute de **98°23'26"** com uma distância de **8,01 m** do lado direito até o vértice **5** de coordenada (EX: **532.225,7961** NY: **8.612.961,7583**), confrontando com **Lote 07**, daí deflete à esquerda no azimute de **98°23'24"** com uma distância de **1,11 m** do lado direito até o vértice **1** de coordenada (EX: **532.226,8983** NY: **8.612.961,5957**), confrontando com **Rua H**.

Descrição Perimétrica

Pontos	Coordenadas X	Coordenadas Y	Azimute	Distância
001 002	532.226,7424	8.612.956,9765	181°56'00"	4,622 m
002 003	532.217,2410	8.612.958,1459	277°00'59"	9,573 m
003 004	532.217,8693	8.612.962,9275	7°29'11"	4,823 m
004 005	532.225,7961	8.612.961,7583	98°23'26"	8,012 m
005 001	532.226,8983	8.612.961,5957	98°23'24"	1,114 m

Santo Amaro - Ba, Segunda-feira, 22 de Janeiro de 2024.



Fábio de Mello Lopes

Engenheiro Agrimensor

CREA:72566/D BA

ART: BA20230479011

Prefeitura Municipal de Santo Amaro

Memorial Descritivo

Quadra 76	Lote 07	Área Total: 38,00 metros ²	Perímetro: 25,37 metros
Beneficiário: Município de Santo Amaro			Município: Santo Amaro BA

O Lote de terreno sob nº 07, localizado no Bairro Candolândia, na quadra formada pela **Rua H e Rua D**, distante 1,11 m da esquina da Rua H (Lote 06), de formato irregular, abrangendo uma área de **38,00** (trinta e oito metros quadrados) e um perímetro de **25,37 m**.

Para quem da Rua H olha para o lote 07 inicia-se a descrição no vértice **1** na coordenada (EX: **532.226,5899** NY: **8.612.966,1241**), no azimute de **190°18'18"** com uma distância de **4,44 m** de frente até o vértice **2** de coordenada (EX: **532.225,7961** NY: **8.612.961,7583**), confrontando com **Rua H**, daí deflete à direita no azimute de **278°23'26"** com uma distância de **8,01 m** do lado esquerdo até o vértice **3** de coordenada (EX: **532.217,8693** NY: **8.612.962,9275**), confrontando com **Lote 06**, daí deflete à direita no azimute de **15°07'13"** com uma distância de **0,24 m** ao fundo até o vértice **4** de coordenada (EX: **532.217,9316** NY: **8.612.963,1579**), confrontando com **Lote 13**, daí deflete à direita no azimute de **15°07'14"** com uma distância de **5,10 m** ao fundo até o vértice **5** de coordenada (EX: **532.219,2608** NY: **8.612.968,0771**), confrontando com **Lote 12**, daí deflete à direita no azimute de **104°55'18"** com uma distância de **7,58 m** do lado direito até o vértice **1** de coordenada (EX: **532.226,5899** NY: **8.612.966,1241**), confrontando com **Lote 08**.

Descrição Perimétrica

Pontos	Coordenadas X	Coordenadas Y	Azimute	Distância
001 002	532.225,7961	8.612.961,7583	190°18'18"	4,437 m
002 003	532.217,8693	8.612.962,9275	278°23'26"	8,012 m
003 004	532.217,9316	8.612.963,1579	15°07'13"	0,239 m
004 005	532.219,2608	8.612.968,0771	15°07'14"	5,096 m
005 001	532.226,5899	8.612.966,1241	104°55'18"	7,585 m

Santo Amaro - Ba, Segunda-feira, 22 de Janeiro de 2024.

Fabio de Mello Lopes

Engenheiro Agrimensor

CREA:72566/D BA

ART: BA20230479011

Prefeitura Municipal de Santo Amaro

Memorial Descritivo

Quadra 76	Lote 08	Área Total: 52,78 metros ²	Perímetro: 39,82 metros
Beneficiário: Município de Santo Amaro			Município: Santo Amaro BA

O Lote de terreno sob nº 08, localizado no Bairro Candolândia, na quadra formada pela **Rua H e Rua D**, localizado na esquina da Rua H com a Rua H, de formato irregular, abrangendo uma área de **52,78** (cinquenta e dois metros quadrados e setenta e oito décimos quadrados) e um perímetro de **39,82 m**.

Para quem da Rua H olha para o lote 08 inicia-se a descrição no vértice **1** na coordenada (EX: **532.226,8128** NY: **8.612.971,8281**), no azimute de **182°14'17"** com uma distância de **5,71 m** de frente até o vértice **2** de coordenada (EX: **532.226,5899** NY: **8.612.966,1241**), confrontando com **Rua H**, daí deflete à direita no azimute de **284°55'18"** com uma distância de **7,58 m** do lado esquerdo até o vértice **3** de coordenada (EX: **532.219,2608** NY: **8.612.968,0771**), confrontando com **Lote 07**, daí deflete à direita no azimute de **286°51'34"** com uma distância de **1,41 m** do lado esquerdo até o vértice **4** de coordenada (EX: **532.217,9102** NY: **8.612.968,4864**), confrontando com **Lote 12**, daí deflete à direita no azimute de **15°03'33"** com uma distância de **4,98 m** do lado esquerdo até o vértice **5** de coordenada (EX: **532.219,2050** NY: **8.612.973,2987**), confrontando com **Lote 11**, daí deflete à esquerda no azimute de **286°16'48"** com uma distância de **5,74 m** do lado esquerdo até o vértice **6** de coordenada (EX: **532.213,6962** NY: **8.612.974,9075**), confrontando com **Lote 11**, daí deflete à direita no azimute de **24°30'14"** com uma distância de **1,09 m** ao fundo até o vértice **7** de coordenada (EX: **532.214,1469** NY: **8.612.975,8962**), confrontando com **Rua H**, daí deflete à direita no azimute de **109°30'47"** com uma distância de **1,14 m** do lado direito até o vértice **8** de coordenada (EX: **532.215,2194** NY: **8.612.975,5162**), confrontando com **Rua H**, daí deflete à esquerda no azimute de **109°30'44"** com uma distância de **2,81 m** do lado direito até o vértice **9** de coordenada (EX: **532.217,8694** NY: **8.612.974,5771**), confrontando com **Lote 10**, daí deflete à esquerda no azimute de **107°42'56"** com uma distância de **2,77 m** do lado direito até o vértice **10** de coordenada (EX: **532.220,5084** NY: **8.612.973,7341**), confrontando com **Lote 09**, daí deflete à esquerda no azimute de **106°49'18"** com uma distância de **6,59 m** do lado direito até o vértice **1** de coordenada (EX: **532.226,8128** NY: **8.612.971,8281**), confrontando com **Lote 09**.

Descrição Perimétrica

Pontos	Coordenadas X	Coordenadas Y	Azimute	Distância	
001	002	532.226,5899	8.612.966,1241	182°14'17"	5,708 m
002	003	532.219,2608	8.612.968,0771	284°55'18"	7,585 m
003	004	532.217,9102	8.612.968,4864	286°51'34"	1,411 m
004	005	532.219,2050	8.612.973,2987	15°03'33"	4,983 m
005	006	532.213,6962	8.612.974,9075	286°16'48"	5,739 m
006	007	532.214,1469	8.612.975,8962	24°30'14"	1,087 m
007	008	532.215,2194	8.612.975,5162	109°30'47"	1,138 m
008	009	532.217,8694	8.612.974,5771	109°30'44"	2,811 m
009	010	532.220,5084	8.612.973,7341	107°42'56"	2,770 m
010	001	532.226,8128	8.612.971,8281	106°49'18"	6,586 m

Prefeitura Municipal de Santo Amaro

Santo Amaro - Ba, Segunda-feira, 22 de Janeiro de 2024.



Fabio de Mello Lopes

Engenheiro Agrimensor

CREA:72566/D BA

ART: BA20230479011

Prefeitura Municipal de Santo Amaro

Memorial Descritivo

Quadra 76	Lote 09	Área Total: 33,91 metros ²	Perímetro: 29,29 metros
Beneficiário: Município de Santo Amaro			Município: Santo Amaro BA

O Lote de terreno sob nº 09, localizado no Bairro Candolândia, na quadra formada pela **Rua H e Rua D**, distante 0,00 m da esquina da Rua H (Lote 08), de formato irregular, abrangendo uma área de **33,91** (trinta e três metros quadrados e noventa e um decímetros quadrados) e um perímetro de **29,29 m**.

Para quem da Rua H olha para o lote 09 inicia-se a descrição no vértice **1** na coordenada (EX: **532.226,8372** NY: **8.612.976,2632**), no azimute de **180°18'57"** com uma distância de **4,44 m** de frente até o vértice **2** de coordenada (EX: **532.226,8128** NY: **8.612.971,8281**), confrontando com **Rua H**, daí deflete à direita no azimute de **286°49'18"** com uma distância de **6,59 m** do lado esquerdo até o vértice **3** de coordenada (EX: **532.220,5084** NY: **8.612.973,7341**), confrontando com **Lote 08**, daí deflete à direita no azimute de **287°42'56"** com uma distância de **2,77 m** do lado esquerdo até o vértice **4** de coordenada (EX: **532.217,8694** NY: **8.612.974,5771**), confrontando com **Lote 08**, daí deflete à direita no azimute de **3°51'25"** com uma distância de **4,36 m** ao fundo até o vértice **5** de coordenada (EX: **532.218,1626** NY: **8.612.978,9267**), confrontando com **Lote 10**, daí deflete à direita no azimute de **93°45'02"** com uma distância de **2,23 m** do lado direito até o vértice **6** de coordenada (EX: **532.220,3909** NY: **8.612.978,7806**), confrontando com **Lote 10**, daí deflete à direita no azimute de **182°30'02"** com uma distância de **2,35 m** do lado direito até o vértice **7** de coordenada (EX: **532.220,2885** NY: **8.612.976,4343**), confrontando com **Lote 10**, daí deflete à esquerda no azimute de **91°29'46"** com uma distância de **6,55 m** do lado direito até o vértice **1** de coordenada (EX: **532.226,8372** NY: **8.612.976,2632**), confrontando com **Lote 10**.

Descrição Perimétrica

Pontos	Coordenadas X	Coordenadas Y	Azimute	Distância	
001	002	532.226,8128	8.612.971,8281	180°18'57"	4,435 m
002	003	532.220,5084	8.612.973,7341	286°49'18"	6,586 m
003	004	532.217,8694	8.612.974,5771	287°42'56"	2,770 m
004	005	532.218,1626	8.612.978,9267	3°51'25"	4,359 m
005	006	532.220,3909	8.612.978,7806	93°45'02"	2,233 m
006	007	532.220,2885	8.612.976,4343	182°30'02"	2,349 m
007	001	532.226,8372	8.612.976,2632	91°29'46"	6,551 m

Santo Amaro - Ba, Segunda-feira, 22 de Janeiro de 2024.



Fabio de Mello Lopes

Engenheiro Agrimensor

CREA:72566/D BA

ART: BA20230479011

Prefeitura Municipal de Santo Amaro

Memorial Descritivo

Quadra 76	Lote 10	Área Total: 125,78 metros ²	Perímetro: 59,51 metros
Beneficiário: Município de Santo Amaro			Município: Santo Amaro BA

O Lote de terreno sob nº 10, localizado no Bairro Candolândia, na quadra formada pela **Rua H e Rua D**, localizado na esquina da Rua H com a Rua H, de formato irregular, abrangendo uma área de **125,78** (cento e vinte e cinco metros quadrados e setenta e oito décimos quadrados) e um perímetro de **59,51 m**.

Para quem da Rua H olha para o lote 10 inicia-se a descrição no vértice **1** na coordenada (EX: **532.215,2194** NY: **8.612.975,5162**), no azimute de **22°31'50"** com uma distância de **12,30 m** de frente até o vértice **2** de coordenada (EX: **532.219,9321** NY: **8.612.986,8765**), confrontando com **Rua H**, daí deflete à direita no azimute de **25°56'36"** com uma distância de **0,30 m** do lado esquerdo até o vértice **3** de coordenada (EX: **532.220,0613** NY: **8.612.987,1421**), confrontando com **Rua H**, daí deflete à direita no azimute de **26°55'43"** com uma distância de **0,30 m** do lado esquerdo até o vértice **4** de coordenada (EX: **532.220,1950** NY: **8.612.987,4055**), confrontando com **Rua H**, daí deflete à direita no azimute de **27°54'40"** com uma distância de **0,30 m** do lado esquerdo até o vértice **5** de coordenada (EX: **532.220,3333** NY: **8.612.987,6665**), confrontando com **Rua H**, daí deflete à direita no azimute de **28°53'58"** com uma distância de **0,30 m** do lado esquerdo até o vértice **6** de coordenada (EX: **532.220,4761** NY: **8.612.987,9251**), confrontando com **Rua H**, daí deflete à direita no azimute de **29°53'02"** com uma distância de **0,30 m** do lado esquerdo até o vértice **7** de coordenada (EX: **532.220,6232** NY: **8.612.988,1811**), confrontando com **Rua H**, daí deflete à direita no azimute de **30°51'48"** com uma distância de **0,30 m** do lado esquerdo até o vértice **8** de coordenada (EX: **532.220,7747** NY: **8.612.988,4347**), confrontando com **Rua H**, daí deflete à direita no azimute de **31°51'10"** com uma distância de **0,30 m** do lado esquerdo até o vértice **9** de coordenada (EX: **532.220,9306** NY: **8.612.988,6856**), confrontando com **Rua H**, daí deflete à direita no azimute de **32°50'09"** com uma distância de **0,30 m** do lado esquerdo até o vértice **10** de coordenada (EX: **532.221,0908** NY: **8.612.988,9338**), confrontando com **Rua H**, daí deflete à direita no azimute de **33°49'12"** com uma distância de **0,30 m** do lado esquerdo até o vértice **11** de coordenada (EX: **532.221,2552** NY: **8.612.989,1792**), confrontando com **Rua H**, daí deflete à direita no azimute de **34°48'11"** com uma distância de **0,30 m** do lado esquerdo até o vértice **12** de coordenada (EX: **532.221,4238** NY: **8.612.989,4217**), confrontando com **Rua H**, daí deflete à direita no azimute de **35°47'09"** com uma distância de **0,30 m** do lado esquerdo até o vértice **13** de coordenada (EX: **532.221,5965** NY: **8.612.989,6613**), confrontando com **Rua H**, daí deflete à direita no azimute de **36°46'36"** com uma distância de **0,30 m** do lado esquerdo até o vértice **14** de coordenada (EX: **532.221,7733** NY: **8.612.989,8979**), confrontando com **Rua H**, daí deflete à direita no azimute de **37°45'30"** com uma distância de **0,30 m** do lado esquerdo até o vértice **15** de coordenada (EX: **532.221,9542** NY: **8.612.990,1314**), confrontando com **Rua H**, daí deflete à direita no azimute de **38°44'29"** com uma distância de **0,30 m** do lado esquerdo até o vértice **16** de coordenada (EX: **532.222,1390** NY: **8.612.990,3618**), confrontando com **Rua H**, daí deflete à esquerda no azimute de **38°06'44"** com uma distância de **0,25 m** do lado esquerdo até o vértice **17** de coordenada (EX: **532.222,2963** NY: **8.612.990,5622**), confrontando com **Rua H**, daí deflete à direita no azimute de **39°02'34"** com uma distância de **0,25 m** do lado esquerdo até o vértice **18** de coordenada (EX: **532.222,4568** NY: **8.612.990,7601**), confrontando com **Rua H**, daí deflete à direita no azimute de **39°58'49"** com uma distância de **0,25 m** do lado esquerdo até o vértice **19** de coordenada (EX: **532.222,6204** NY: **8.612.990,9553**), confrontando com **Rua H**, daí deflete à direita no azimute de **40°55'03"**

Prefeitura Municipal de Santo Amaro

com uma distância de **0,25 m** do lado esquerdo até o vértice **20** de coordenada (EX: **532.222,7873** NY: **8.612.991,1479**), confrontando com **Rua H**, daí deflete à direita no azimute de **41°50'53"** com uma distância de **0,25 m** do lado esquerdo até o vértice **21** de coordenada (EX: **532.222,9573** NY: **8.612.991,3376**), confrontando com **Rua H**, daí deflete à direita no azimute de **42°47'00"** com uma distância de **0,25 m** do lado esquerdo até o vértice **22** de coordenada (EX: **532.223,1304** NY: **8.612.991,5246**), confrontando com **Rua H**, daí deflete à direita no azimute de **43°43'22"** com uma distância de **0,25 m** do lado esquerdo até o vértice **23** de coordenada (EX: **532.223,3064** NY: **8.612.991,7087**), confrontando com **Rua H**, daí deflete à direita no azimute de **44°39'08"** com uma distância de **0,25 m** do lado esquerdo até o vértice **24** de coordenada (EX: **532.223,4855** NY: **8.612.991,8900**), confrontando com **Rua H**, daí deflete à direita no azimute de **45°35'47"** com uma distância de **0,25 m** do lado esquerdo até o vértice **25** de coordenada (EX: **532.223,6675** NY: **8.612.992,0683**), confrontando com **Rua H**, daí deflete à direita no azimute de **46°31'16"** com uma distância de **0,25 m** do lado esquerdo até o vértice **26** de coordenada (EX: **532.223,8524** NY: **8.612.992,2436**), confrontando com **Rua H**, daí deflete à direita no azimute de **47°27'42"** com uma distância de **0,25 m** do lado esquerdo até o vértice **27** de coordenada (EX: **532.224,0401** NY: **8.612.992,4158**), confrontando com **Rua H**, daí deflete à esquerda no azimute de **45°42'05"** com uma distância de **2,84 m** do lado esquerdo até o vértice **28** de coordenada (EX: **532.226,0723** NY: **8.612.994,3988**), confrontando com **Rua H**, daí deflete à direita no azimute de **45°52'52"** com uma distância de **0,01 m** do lado esquerdo até o vértice **29** de coordenada (EX: **532.226,0783** NY: **8.612.994,4046**), confrontando com , daí deflete à direita no azimute de **46°45'53"** com uma distância de **0,01 m** do lado esquerdo até o vértice **30** de coordenada (EX: **532.226,0844** NY: **8.612.994,4104**), confrontando com , daí deflete à direita no azimute de **47°48'13"** com uma distância de **0,01 m** do lado esquerdo até o vértice **31** de coordenada (EX: **532.226,0906** NY: **8.612.994,4160**), confrontando com , daí deflete à direita no azimute de **48°50'44"** com uma distância de **0,01 m** do lado esquerdo até o vértice **32** de coordenada (EX: **532.226,0968** NY: **8.612.994,4215**), confrontando com **Rua H**, daí deflete à direita no azimute de **49°51'52"** com uma distância de **0,01 m** do lado esquerdo até o vértice **33** de coordenada (EX: **532.226,1033** NY: **8.612.994,4269**), confrontando com **Rua H**, daí deflete à direita no azimute de **50°44'40"** com uma distância de **0,01 m** do lado esquerdo até o vértice **34** de coordenada (EX: **532.226,1097** NY: **8.612.994,4322**), confrontando com , daí deflete à direita no azimute de **51°49'25"** com uma distância de **0,01 m** do lado esquerdo até o vértice **35** de coordenada (EX: **532.226,1163** NY: **8.612.994,4373**), confrontando com , daí deflete à direita no azimute de **52°49'47"** com uma distância de **0,01 m** do lado esquerdo até o vértice **36** de coordenada (EX: **532.226,1230** NY: **8.612.994,4424**), confrontando com , daí deflete à direita no azimute de **53°45'06"** com uma distância de **0,01 m** do lado esquerdo até o vértice **37** de coordenada (EX: **532.226,1297** NY: **8.612.994,4473**), confrontando com , daí deflete à direita no azimute de **54°55'04"** com uma distância de **0,01 m** do lado esquerdo até o vértice **38** de coordenada (EX: **532.226,1366** NY: **8.612.994,4522**), confrontando com , daí deflete à direita no azimute de **55°40'15"** com uma distância de **0,01 m** do lado esquerdo até o vértice **39** de coordenada (EX: **532.226,1435** NY: **8.612.994,4569**), confrontando com , daí deflete à direita no azimute de **56°53'23"** com uma distância de **0,01 m** do lado esquerdo até o vértice **40** de coordenada (EX: **532.226,1505** NY: **8.612.994,4614**), confrontando com **Rua H**, daí deflete à direita no azimute de **57°49'20"** com uma distância de **0,01 m** do lado esquerdo até o vértice **41** de coordenada (EX: **532.226,1576** NY: **8.612.994,4659**), confrontando com **Rua H**, daí deflete à direita no azimute de **58°41'07"** com uma distância de **0,01 m** do lado esquerdo até o vértice **42** de coordenada (EX: **532.226,1647** NY: **8.612.994,4702**), confrontando com , daí deflete à direita no azimute de **59°54'18"** com uma distância de **0,01 m** do lado esquerdo até o vértice **43** de coordenada (EX: **532.226,1720** NY: **8.612.994,4744**),

Prefeitura Municipal de Santo Amaro

confrontando com , daí deflete à direita no azimute de **60°44'20"** com uma distância de **0,01 m** do lado esquerdo até o vértice **44** de coordenada (EX: **532.226,1792** NY: **8.612.994,4785**), confrontando com , daí deflete à direita no azimute de **61°52'28"** com uma distância de **0,01 m** do lado esquerdo até o vértice **45** de coordenada (EX: **532.226,1866** NY: **8.612.994,4825**), confrontando com , daí deflete à direita no azimute de **62°42'53"** com uma distância de **0,01 m** do lado esquerdo até o vértice **46** de coordenada (EX: **532.226,1941** NY: **8.612.994,4863**), confrontando com , daí deflete à direita no azimute de **63°56'01"** com uma distância de **0,01 m** do lado esquerdo até o vértice **47** de coordenada (EX: **532.226,2016** NY: **8.612.994,4900**), confrontando com , daí deflete à direita no azimute de **64°46'55"** com uma distância de **0,01 m** do lado esquerdo até o vértice **48** de coordenada (EX: **532.226,2091** NY: **8.612.994,4935**), confrontando com **Rua H**, daí deflete à direita no azimute de **65°48'25"** com uma distância de **0,01 m** do lado esquerdo até o vértice **49** de coordenada (EX: **532.226,2168** NY: **8.612.994,4970**), confrontando com , daí deflete à direita no azimute de **66°44'34"** com uma distância de **0,01 m** do lado esquerdo até o vértice **50** de coordenada (EX: **532.226,2245** NY: **8.612.994,5003**), confrontando com , daí deflete à direita no azimute de **67°47'32"** com uma distância de **0,01 m** do lado esquerdo até o vértice **51** de coordenada (EX: **532.226,2322** NY: **8.612.994,5034**), confrontando com , daí deflete à direita no azimute de **68°43'45"** com uma distância de **0,01 m** do lado esquerdo até o vértice **52** de coordenada (EX: **532.226,2400** NY: **8.612.994,5065**), confrontando com , daí deflete à direita no azimute de **69°51'35"** com uma distância de **0,01 m** do lado esquerdo até o vértice **53** de coordenada (EX: **532.226,2478** NY: **8.612.994,5093**), confrontando com , daí deflete à direita no azimute de **70°47'29"** com uma distância de **0,01 m** do lado esquerdo até o vértice **54** de coordenada (EX: **532.226,2557** NY: **8.612.994,5121**), confrontando com , daí deflete à direita no azimute de **71°51'14"** com uma distância de **0,01 m** do lado esquerdo até o vértice **55** de coordenada (EX: **532.226,2637** NY: **8.612.994,5147**), confrontando com **Rua H**, daí deflete à direita no azimute de **72°46'53"** com uma distância de **0,01 m** do lado esquerdo até o vértice **56** de coordenada (EX: **532.226,2717** NY: **8.612.994,5172**), confrontando com , daí deflete à direita no azimute de **73°50'53"** com uma distância de **0,01 m** do lado esquerdo até o vértice **57** de coordenada (EX: **532.226,2797** NY: **8.612.994,5195**), confrontando com , daí deflete à direita no azimute de **74°46'11"** com uma distância de **0,01 m** do lado esquerdo até o vértice **58** de coordenada (EX: **532.226,2878** NY: **8.612.994,5217**), confrontando com , daí deflete à direita no azimute de **75°47'12"** com uma distância de **0,01 m** do lado esquerdo até o vértice **59** de coordenada (EX: **532.226,2959** NY: **8.612.994,5238**), confrontando com , daí deflete à direita no azimute de **76°42'12"** com uma distância de **0,01 m** do lado esquerdo até o vértice **60** de coordenada (EX: **532.226,3040** NY: **8.612.994,5257**), confrontando com , daí deflete à direita no azimute de **77°46'26"** com uma distância de **0,01 m** do lado esquerdo até o vértice **61** de coordenada (EX: **532.226,3122** NY: **8.612.994,5275**), confrontando com , daí deflete à direita no azimute de **78°50'45"** com uma distância de **0,01 m** do lado esquerdo até o vértice **62** de coordenada (EX: **532.226,3204** NY: **8.612.994,5291**), confrontando com **Rua H**, daí deflete à direita no azimute de **79°40'23"** com uma distância de **0,01 m** do lado esquerdo até o vértice **63** de coordenada (EX: **532.226,3286** NY: **8.612.994,5306**), confrontando com , daí deflete à direita no azimute de **80°59'18"** com uma distância de **0,01 m** do lado esquerdo até o vértice **64** de coordenada (EX: **532.226,3369** NY: **8.612.994,5319**), confrontando com , daí deflete à direita no azimute de **81°36'43"** com uma distância de **0,01 m** do lado esquerdo até o vértice **65** de coordenada (EX: **532.226,3452** NY: **8.612.994,5331**), confrontando com , daí deflete à direita no azimute de **82°53'29"** com uma distância de **0,01 m** do lado esquerdo até o vértice **66** de coordenada (EX: **532.226,3535** NY: **8.612.994,5341**), confrontando com , daí deflete à direita no azimute de **83°45'02"** com uma distância de **0,01 m** do lado esquerdo até o vértice **67** de coordenada (EX: **532.226,3618** NY: **8.612.994,5351**), confrontando com , daí deflete à direita no azimute de

Prefeitura Municipal de Santo Amaro

84°47'48" com uma distância de **0,01 m** do lado esquerdo até o vértice **68** de coordenada (EX: **532.226,3701** NY: **8.612**

994,5358), confrontando com **Rua H**, daí deflete à direita no azimute de **85°50'45"** com uma distância de **0,01 m** do lado esquerdo até o vértice **69** de coordenada (EX: **532.226,3785** NY: **8.612.994,5364**), confrontando com **Rua H**, daí deflete à direita no azimute de **86°41'58"** com uma distância de **0,01 m** do lado esquerdo até o vértice **70** de coordenada (EX: **532.226,3868** NY: **8.612.994,5369**), confrontando com , daí deflete à direita no azimute de **87°44'57"** com uma distância de **0,01 m** do lado esquerdo até o vértice **71** de coordenada (EX: **532.226,3952** NY: **8.612.994,5372**), confrontando com , daí deflete à direita no azimute de **88°48'06"** com uma distância de **0,01 m** do lado esquerdo até o vértice **72** de coordenada (EX: **532.226,4035** NY: **8.612.994,5374**), confrontando com , daí deflete à direita no azimute de **89°51'14"** com uma distância de **0,01 m** do lado esquerdo até o vértice **73** de coordenada (EX: **532.226,4119** NY: **8.612.994,5374**), confrontando com , daí deflete à direita no azimute de **90°41'45"** com uma distância de **0,01 m** do lado esquerdo até o vértice **74** de coordenada (EX: **532.226,4203** NY: **8.612.994,5373**), confrontando com **Rua H**, daí deflete à direita no azimute de **91°44'33"** com uma distância de **0,01 m** do lado esquerdo até o vértice **75** de coordenada (EX: **532.226,4286** NY: **8.612.994,5371**), confrontando com **Rua H**, daí deflete à direita no azimute de **92°48'34"** com uma distância de **0,01 m** do lado esquerdo até o vértice **76** de coordenada (EX: **532.226,4370** NY: **8.612.994,5367**), confrontando com , daí deflete à direita no azimute de **93°50'56"** com uma distância de **0,01 m** do lado esquerdo até o vértice **77** de coordenada (EX: **532.226,4453** NY: **8.612.994,5361**), confrontando com , daí deflete à direita no azimute de **94°42'13"** com uma distância de **0,01 m** do lado esquerdo até o vértice **78** de coordenada (EX: **532.226,4537** NY: **8.612.994,5354**), confrontando com , daí deflete à direita no azimute de **95°45'04"** com uma distância de **0,01 m** do lado esquerdo até o vértice **79** de coordenada (EX: **532.226,4620** NY: **8.612.994,5346**), confrontando com , daí deflete à direita no azimute de **96°49'09"** com uma distância de **0,01 m** do lado esquerdo até o vértice **80** de coordenada (EX: **532.226,4703** NY: **8.612.994,5336**), confrontando com , daí deflete à direita no azimute de **97°51'48"** com uma distância de **0,01 m** do lado esquerdo até o vértice **81** de coordenada (EX: **532.226,4786** NY: **8.612.994,5324**), confrontando com **Rua H**, daí deflete à direita no azimute de **98°43'29"** com uma distância de **0,01 m** do lado esquerdo até o vértice **82** de coordenada (EX: **532.226,4869** NY: **8.612.994,5312**), confrontando com , daí deflete à direita no azimute de **99°47'50"** com uma distância de **0,01 m** do lado esquerdo até o vértice **83** de coordenada (EX: **532.226,4951** NY: **8.612.994,5297**), confrontando com , daí deflete à direita no azimute de **100°37'30"** com uma distância de **0,01 m** do lado esquerdo até o vértice **84** de coordenada (EX: **532.226,5033** NY: **8.612.994,5282**), confrontando com , daí deflete à direita no azimute de **101°56'35"** com uma distância de **0,01 m** do lado esquerdo até o vértice **85** de coordenada (EX: **532.226,5115** NY: **8.612.994,5265**), confrontando com , daí deflete à direita no azimute de **102°33'37"** com uma distância de **0,01 m** do lado esquerdo até o vértice **86** de coordenada (EX: **532.226,5197** NY: **8.612.994,5246**), confrontando com , daí deflete à direita no azimute de **103°53'00"** com uma distância de **0,01 m** do lado esquerdo até o vértice **87** de coordenada (EX: **532.226,5278** NY: **8.612.994,5226**), confrontando com , daí deflete à direita no azimute de **104°45'00"** com uma distância de **0,01 m** do lado esquerdo até o vértice **88** de coordenada (EX: **532.226,5359** NY: **8.612.994,5205**), confrontando com **Rua H**, daí deflete à direita no azimute de **105°49'10"** com uma distância de **0,01 m** do lado esquerdo até o vértice **89** de coordenada (EX: **532.226,5439** NY: **8.612.994,5182**), confrontando com , daí deflete à direita no azimute de **106°44'36"** com uma distância de **0,01 m** do lado esquerdo até o vértice **90** de coordenada (EX: **532.226,5519** NY: **8.612.994,5158**), confrontando com , daí deflete à direita no azimute de **107°48'39"** com uma distância de **0,01 m** do lado esquerdo até o vértice **91** de coordenada (EX: **532.226,5599** NY: **8.612.994,5133**), confrontando com , daí

Prefeitura Municipal de Santo Amaro

deflete à direita no azimute de **108°40'28"** com uma distância de **0,01 m** do lado esquerdo até o vértice **92** de coordenada (EX: **532.226,5678** NY: **8.612.994,5106**), confrontando com , daí deflete à direita no azimute de **109°48'10"** com uma distância de **0,01 m** do lado esquerdo até o vértice **93** de coordenada (EX: **532.226,5757** NY: **8.612.994,5078**), confrontando com , daí deflete à direita no azimute de **110°44'10"** com uma distância de **0,01 m** do lado esquerdo até o vértice **94** de coordenada (EX: **532.226,5835** NY: **8.612.994,5048**), confrontando com , daí deflete à direita no azimute de **111°47'28"** com uma distância de **0,01 m** do lado esquerdo até o vértice **95** de coordenada (EX: **532.226,5913** NY: **8.612.994,5017**), confrontando com **Rua H**, daí deflete à direita no azimute de **112°43'32"** com uma distância de **0,01 m** do lado esquerdo até o vértice **96** de coordenada (EX: **532.226,5990** NY: **8.612.994,4984**), confrontando com , daí deflete à direita no azimute de **113°44'39"** com uma distância de **0,01 m** do lado esquerdo até o vértice **97** de coordenada (EX: **532.226,6066** NY: **8.612.994,4951**), confrontando com , daí deflete à direita no azimute de **114°47'25"** com uma distância de **0,01 m** do lado esquerdo até o vértice **98** de coordenada (EX: **532.226,6142** NY: **8.612.994,4916**), confrontando com , daí deflete à direita no azimute de **115°43'37"** com uma distância de **0,01 m** do lado esquerdo até o vértice **99** de coordenada (EX: **532.226,6218** NY: **8.612.994,4879**), confrontando com , daí deflete à direita no azimute de **116°51'06"** com uma distância de **0,01 m** do lado esquerdo até o vértice **100** de coordenada (EX: **532.226,6293** NY: **8.612.994,4842**), confrontando com , daí deflete à direita no azimute de **117°41'48"** com uma distância de **0,01 m** do lado esquerdo até o vértice **101** de coordenada (EX: **532.226,6367** NY: **8.612.994,4803**), confrontando com , daí deflete à direita no azimute de **118°49'15"** com uma distância de **0,01 m** do lado esquerdo até o vértice **102** de coordenada (EX: **532.226,6440** NY: **8.612.994,4762**), confrontando com **Rua H**, daí deflete à direita no azimute de **119°45'23"** com uma distância de **0,01 m** do lado esquerdo até o vértice **103** de coordenada (EX: **532.226,6513** NY: **8.612.994,4721**), confrontando com , daí deflete à direita no azimute de **120°41'27"** com uma distância de **0,01 m** do lado esquerdo até o vértice **104** de coordenada (EX: **532.226,6585** NY: **8.612.994,4678**), confrontando com , daí deflete à direita no azimute de **121°50'21"** com uma distância de **0,01 m** do lado esquerdo até o vértice **105** de coordenada (EX: **532.226,6655** NY: **8.612.994,4634**), confrontando com , daí deflete à direita no azimute de **122°39'43"** com uma distância de **0,01 m** do lado esquerdo até o vértice **106** de coordenada (EX: **532.226,6726** NY: **8.612.994,4589**), confrontando com , daí deflete à direita no azimute de **123°49'09"** com uma distância de **0,01 m** do lado esquerdo até o vértice **107** de coordenada (EX: **532.226,6795** NY: **8.612.994,4542**), confrontando com , daí deflete à direita no azimute de **124°44'53"** com uma distância de **0,01 m** do lado esquerdo até o vértice **108** de coordenada (EX: **532.226,6864** NY: **8.612.994,4495**), confrontando com , daí deflete à direita no azimute de **125°47'35"** com uma distância de **0,01 m** do lado esquerdo até o vértice **109** de coordenada (EX: **532.226,6932** NY: **8.612.994,4446**), confrontando com **Rua H**, daí deflete à direita no azimute de **126°32'49"** com uma distância de **0,01 m** do lado esquerdo até o vértice **110** de coordenada (EX: **532.226,6999** NY: **8.612.994,4396**), confrontando com **Rua H**, daí deflete à direita no azimute de **127°53'02"** com uma distância de **0,01 m** do lado esquerdo até o vértice **111** de coordenada (EX: **532.226,7065** NY: **8.612.994,4345**), confrontando com , daí deflete à direita no azimute de **128°45'52"** com uma distância de **0,01 m** do lado esquerdo até o vértice **112** de coordenada (EX: **532.226,7130** NY: **8.612.994,4292**), confrontando com , daí deflete à direita no azimute de **129°40'39"** com uma distância de **0,01 m** do lado esquerdo até o vértice **113** de coordenada (EX: **532.226,7195** NY: **8.612.994,4239**), confrontando com , daí deflete à direita no azimute de **130°51'10"** com uma distância de **0,01 m** do lado esquerdo até o vértice **114** de coordenada (EX: **532.226,7258** NY: **8.612.994,4184**), confrontando com , daí deflete à direita no azimute de **131°44'09"** com uma distância de **0,01 m** do lado esquerdo até o vértice **115** de coordenada (EX: **532.226,7321** NY: **8.612.994,4128**), confrontando com , daí deflete

Prefeitura Municipal de Santo Amaro

à direita no azimute de **132°37'14"** com uma distância de **0,01 m** do lado esquerdo até o vértice **116** de coordenada (EX: **532.226,7382** NY: **8.612.994,4072**), confrontando com , daí deflete à direita no azimute de **133°48'05"** com uma distância de **0,01 m** do lado esquerdo até o vértice **117** de coordenada (EX: **532.226,7442** NY: **8.612.994,4014**), confrontando com , daí deflete à direita no azimute de **134°50'13"** com uma distância de **0,01 m** do lado esquerdo até o vértice **118** de coordenada (EX: **532.226,7502** NY: **8.612.994,3955**), confrontando com **Rua H**, daí deflete à direita no azimute de **135°43'14"** com uma distância de **0,01 m** do lado esquerdo até o vértice **119** de coordenada (EX: **532.226,7560** NY: **8.612.994,3895**), confrontando com , daí deflete à direita no azimute de **136°45'15"** com uma distância de **0,01 m** do lado esquerdo até o vértice **120** de coordenada (EX: **532.226,7617** NY: **8.612.994,3834**), confrontando com , daí deflete à direita no azimute de **137°38'18"** com uma distância de **0,01 m** do lado esquerdo até o vértice **121** de coordenada (EX: **532.226,7674** NY: **8.612.994,3772**), confrontando com , daí deflete à direita no azimute de **138°48'54"** com uma distância de **0,01 m** do lado esquerdo até o vértice **122** de coordenada (EX: **532.226,7729** NY: **8.612.994,3709**), confrontando com , daí deflete à direita no azimute de **139°42'59"** com uma distância de **0,01 m** do lado esquerdo até o vértice **123** de coordenada (EX: **532.226,7783** NY: **8.612.994,3646**), confrontando com , daí deflete à direita no azimute de **140°43'55"** com uma distância de **0,01 m** do lado esquerdo até o vértice **124** de coordenada (EX: **532.226,7836** NY: **8.612.994,3581**), confrontando com , daí deflete à direita no azimute de **141°38'24"** com uma distância de **0,01 m** do lado esquerdo até o vértice **125** de coordenada (EX: **532.226,7888** NY: **8.612.994,3515**), confrontando com , daí deflete à direita no azimute de **142°48'34"** com uma distância de **0,01 m** do lado esquerdo até o vértice **126** de coordenada (EX: **532.226,7938** NY: **8.612.994,3449**), confrontando com **Rua H**, daí deflete à direita no azimute de **143°43'25"** com uma distância de **0,01 m** do lado esquerdo até o vértice **127** de coordenada (EX: **532.226,7988** NY: **8.612.994,3381**), confrontando com **Rua H**, daí deflete à direita no azimute de **144°53'11"** com uma distância de **0,01 m** do lado esquerdo até o vértice **128** de coordenada (EX: **532.226,8036** NY: **8.612.994,3313**), confrontando com , daí deflete à direita no azimute de **145°30'54"** com uma distância de **0,01 m** do lado esquerdo até o vértice **129** de coordenada (EX: **532.226,8083** NY: **8.612.994,3244**), confrontando com , daí deflete à direita no azimute de **146°50'34"** com uma distância de **0,01 m** do lado esquerdo até o vértice **130** de coordenada (EX: **532.226,8129** NY: **8.612.994,3174**), confrontando com , daí deflete à direita no azimute de **147°45'56"** com uma distância de **0,01 m** do lado esquerdo até o vértice **131** de coordenada (EX: **532.226,8174** NY: **8.612.994,3103**), confrontando com , daí deflete à direita no azimute de **148°48'03"** com uma distância de **0,01 m** do lado esquerdo até o vértice **132** de coordenada (EX: **532.226,8217** NY: **8.612.994,3031**), confrontando com , daí deflete à direita no azimute de **149°43'33"** com uma distância de **0,01 m** do lado esquerdo até o vértice **133** de coordenada (EX: **532.226,8259** NY: **8.612.994,2959**), confrontando com , daí deflete à direita no azimute de **150°39'12"** com uma distância de **0,01 m** do lado esquerdo até o vértice **134** de coordenada (EX: **532.226,8300** NY: **8.612.994,2886**), confrontando com **Rua H**, daí deflete à direita no azimute de **151°40'53"** com uma distância de **0,01 m** do lado esquerdo até o vértice **135** de coordenada (EX: **532.226,8340** NY: **8.612.994,2813**), confrontando com , daí deflete à direita no azimute de **152°47'27"** com uma distância de **0,01 m** do lado esquerdo até o vértice **136** de coordenada (EX: **532.226,8378** NY: **8.612.994,2738**), confrontando com , daí deflete à direita no azimute de **153°43'08"** com uma distância de **0,01 m** do lado esquerdo até o vértice **137** de coordenada (EX: **532.226,8415** NY: **8.612.994,2663**), confrontando com , daí deflete à direita no azimute de **154°38'47"** com uma distância de **0,01 m** do lado esquerdo até o vértice **138** de coordenada (EX: **532.226,8451** NY: **8.612.994,2588**), confrontando com , daí deflete à direita no azimute de **155°45'41"** com uma distância de **0,01 m** do lado esquerdo até o vértice **139** de coordenada (EX: **532.226,8485** NY: **8.612.994,2511**), confrontando com , daí deflete à direita no azimute

Prefeitura Municipal de Santo Amaro

de **156°41'16"** com uma distância de **0,01 m** do lado esquerdo até o vértice **140** de coordenada (EX: **532.226,8519** NY: **8.612.994,2435**), confrontando com , daí deflete à direita no azimute de **157°48'14"** com uma distância de **0,01 m** do lado esquerdo até o vértice **141** de coordenada (EX: **532.226,8550** NY: **8.612.994,2357**), confrontando com **Rua H**, daí deflete à direita no azimute de **158°43'38"** com uma distância de **0,01 m** do lado esquerdo até o vértice **142** de coordenada (EX: **532.226,8580** NY: **8.612.994,2279**), confrontando com , daí deflete à direita no azimute de **159°46'05"** com uma distância de **0,01 m** do lado esquerdo até o vértice **143** de coordenada (EX: **532.226,8609** NY: **8.612.994,2201**), confrontando com , daí deflete à direita no azimute de **160°41'20"** com uma distância de **0,01 m** do lado esquerdo até o vértice **144** de coordenada (EX: **532.226,8637** NY: **8.612.994,2122**), confrontando com , daí deflete à direita no azimute de **161°44'09"** com uma distância de **0,01 m** do lado esquerdo até o vértice **145** de coordenada (EX: **532.226,8663** NY: **8.612.994,2042**), confrontando com , daí deflete à direita no azimute de **162°39'09"** com uma distância de **0,01 m** do lado esquerdo até o vértice **146** de coordenada (EX: **532.226,8688** NY: **8.612.994,1963**), confrontando com , daí deflete à direita no azimute de **163°45'43"** com uma distância de **0,01 m** do lado esquerdo até o vértice **147** de coordenada (EX: **532.226,8712** NY: **8.612.994,1882**), confrontando com , daí deflete à direita no azimute de **164°45'23"** com uma distância de **0,01 m** do lado esquerdo até o vértice **148** de coordenada (EX: **532.226,8734** NY: **8.612.994,1801**), confrontando com **Rua H**, daí deflete à direita no azimute de **165°39'51"** com uma distância de **0,01 m** do lado esquerdo até o vértice **149** de coordenada (EX: **532.226,8754** NY: **8.612.994,1720**), confrontando com , daí deflete à direita no azimute de **166°43'03"** com uma distância de **0,01 m** do lado esquerdo até o vértice **150** de coordenada (EX: **532.226,8774** NY: **8.612.994,1639**), confrontando com , daí deflete à direita no azimute de **167°46'19"** com uma distância de **0,01 m** do lado esquerdo até o vértice **151** de coordenada (EX: **532.226,8791** NY: **8.612.994,1557**), confrontando com , daí deflete à direita no azimute de **168°37'28"** com uma distância de **0,01 m** do lado esquerdo até o vértice **152** de coordenada (EX: **532.226,8808** NY: **8.612.994,1475**), confrontando com , daí deflete à direita no azimute de **180°08'22"** com uma distância de **17,88 m** do lado esquerdo até o vértice **153** de coordenada (EX: **532.226,8372** NY: **8.612.976,2632**), confrontando com **Rua H**, daí deflete à direita no azimute de **271°29'46"** com uma distância de **6,55 m** ao fundo até o vértice **154** de coordenada (EX: **532.220,2885** NY: **8.612.976,4343**), confrontando com **Lote 09**, daí deflete à direita no azimute de **2°30'02"** com uma distância de **2,35 m** do lado direito até o vértice **155** de coordenada (EX: **532.220,3909** NY: **8.612.978,7806**), confrontando com **Lote 09**, daí deflete à esquerda no azimute de **273°45'02"** com uma distância de **2,23 m** do lado direito até o vértice **156** de coordenada (EX: **532.218,1626** NY: **8.612.978,9267**), confrontando com **Lote 09**, daí deflete à esquerda no azimute de **183°51'25"** com uma distância de **4,36 m** do lado direito até o vértice **157** de coordenada (EX: **532.217,8694** NY: **8.612.974,5771**), confrontando com **Lote 09**, daí deflete à direita no azimute de **289°30'44"** com uma distância de **2,81 m** do lado direito até o vértice **1** de coordenada (EX: **532.215,2194** NY: **8.612.975,5162**), confrontando com **Lote 08**.

Descrição Perimétrica

Pontos	Coordenadas X	Coordenadas Y	Azimute	Distância	
001	002	532.219,9321	8.612.986,8765	22°31'50"	12,299 m
002	003	532.220,0613	8.612.987,1421	25°56'36"	0,295 m
003	004	532.220,1950	8.612.987,4055	26°55'43"	0,295 m
004	005	532.220,3333	8.612.987,6665	27°54'40"	0,295 m
005	006	532.220,4761	8.612.987,9251	28°53'58"	0,295 m
006	007	532.220,6232	8.612.988,1811	29°53'02"	0,295 m

Prefeitura Municipal de Santo Amaro

007	008	532.220,7747	8.612.988,4347	30°51'48"	0,295 m
008	009	532.220,9306	8.612.988,6856	31°51'10"	0,295 m
009	010	532.221,0908	8.612.988,9338	32°50'09"	0,295 m
010	011	532.221,2552	8.612.989,1792	33°49'12"	0,295 m
011	012	532.221,4238	8.612.989,4217	34°48'11"	0,295 m
012	013	532.221,5965	8.612.989,6613	35°47'09"	0,295 m
013	014	532.221,7733	8.612.989,8979	36°46'36"	0,295 m
014	015	532.221,9542	8.612.990,1314	37°45'30"	0,295 m
015	016	532.222,1390	8.612.990,3618	38°44'29"	0,295 m
016	017	532.222,2963	8.612.990,5622	38°06'44"	0,255 m
017	018	532.222,4568	8.612.990,7601	39°02'34"	0,255 m
018	019	532.222,6204	8.612.990,9553	39°58'49"	0,255 m
019	020	532.222,7873	8.612.991,1479	40°55'03"	0,255 m
020	021	532.222,9573	8.612.991,3376	41°50'53"	0,255 m
021	022	532.223,1304	8.612.991,5246	42°47'00"	0,255 m
022	023	532.223,3064	8.612.991,7087	43°43'22"	0,255 m
023	024	532.223,4855	8.612.991,8900	44°39'08"	0,255 m
024	025	532.223,6675	8.612.992,0683	45°35'47"	0,255 m
025	026	532.223,8524	8.612.992,2436	46°31'16"	0,255 m
026	027	532.224,0401	8.612.992,4158	47°27'42"	0,255 m
027	028	532.226,0723	8.612.994,3988	45°42'05"	2,839 m
028	029	532.226,0783	8.612.994,4046	45°52'52"	0,008 m
029	030	532.226,0844	8.612.994,4104	46°45'53"	0,008 m
030	031	532.226,0906	8.612.994,4160	47°48'13"	0,008 m
031	032	532.226,0968	8.612.994,4215	48°50'44"	0,008 m
032	033	532.226,1033	8.612.994,4269	49°51'52"	0,008 m
033	034	532.226,1097	8.612.994,4322	50°44'40"	0,008 m
034	035	532.226,1163	8.612.994,4373	51°49'25"	0,008 m
035	036	532.226,1230	8.612.994,4424	52°49'47"	0,008 m
036	037	532.226,1297	8.612.994,4473	53°45'06"	0,008 m
037	038	532.226,1366	8.612.994,4522	54°55'04"	0,008 m
038	039	532.226,1435	8.612.994,4569	55°40'15"	0,008 m
039	040	532.226,1505	8.612.994,4614	56°53'23"	0,008 m
040	041	532.226,1576	8.612.994,4659	57°49'20"	0,008 m
041	042	532.226,1647	8.612.994,4702	58°41'07"	0,008 m
042	043	532.226,1720	8.612.994,4744	59°54'18"	0,008 m
043	044	532.226,1792	8.612.994,4785	60°44'20"	0,008 m
044	045	532.226,1866	8.612.994,4825	61°52'28"	0,008 m
045	046	532.226,1941	8.612.994,4863	62°42'53"	0,008 m
046	047	532.226,2016	8.612.994,4900	63°56'01"	0,008 m
047	048	532.226,2091	8.612.994,4935	64°46'55"	0,008 m
048	049	532.226,2168	8.612.994,4970	65°48'25"	0,008 m
049	050	532.226,2245	8.612.994,5003	66°44'34"	0,008 m
050	051	532.226,2322	8.612.994,5034	67°47'32"	0,008 m
051	052	532.226,2400	8.612.994,5065	68°43'45"	0,008 m
052	053	532.226,2478	8.612.994,5093	69°51'35"	0,008 m
053	054	532.226,2557	8.612.994,5121	70°47'29"	0,008 m
054	055	532.226,2637	8.612.994,5147	71°51'14"	0,008 m
055	056	532.226,2717	8.612.994,5172	72°46'53"	0,008 m
056	057	532.226,2797	8.612.994,5195	73°50'53"	0,008 m
057	058	532.226,2878	8.612.994,5217	74°46'11"	0,008 m

Prefeitura Municipal de Santo Amaro

058	059	532.226,2959	8.612.994,5238	75°47'12"	0,008 m
059	060	532.226,3040	8.612.994,5257	76°42'12"	0,008 m
060	061	532.226,3122	8.612.994,5275	77°46'26"	0,008 m
061	062	532.226,3204	8.612.994,5291	78°50'45"	0,008 m
062	063	532.226,3286	8.612.994,5306	79°40'23"	0,008 m
063	064	532.226,3369	8.612.994,5319	80°59'18"	0,008 m
064	065	532.226,3452	8.612.994,5331	81°36'43"	0,008 m
065	066	532.226,3535	8.612.994,5341	82°53'29"	0,008 m
066	067	532.226,3618	8.612.994,5351	83°45'02"	0,008 m
067	068	532.226,3701	8.612.994,5358	84°47'48"	0,008 m
068	069	532.226,3785	8.612.994,5364	85°50'45"	0,008 m
069	070	532.226,3868	8.612.994,5369	86°41'58"	0,008 m
070	071	532.226,3952	8.612.994,5372	87°44'57"	0,008 m
071	072	532.226,4035	8.612.994,5374	88°48'06"	0,008 m
072	073	532.226,4119	8.612.994,5374	89°51'14"	0,008 m
073	074	532.226,4203	8.612.994,5373	90°41'45"	0,008 m
074	075	532.226,4286	8.612.994,5371	91°44'33"	0,008 m
075	076	532.226,4370	8.612.994,5367	92°48'34"	0,008 m
076	077	532.226,4453	8.612.994,5361	93°50'56"	0,008 m
077	078	532.226,4537	8.612.994,5354	94°42'13"	0,008 m
078	079	532.226,4620	8.612.994,5346	95°45'04"	0,008 m
079	080	532.226,4703	8.612.994,5336	96°49'09"	0,008 m
080	081	532.226,4786	8.612.994,5324	97°51'48"	0,008 m
081	082	532.226,4869	8.612.994,5312	98°43'29"	0,008 m
082	083	532.226,4951	8.612.994,5297	99°47'50"	0,008 m
083	084	532.226,5033	8.612.994,5282	100°37'30"	0,008 m
084	085	532.226,5115	8.612.994,5265	101°56'35"	0,008 m
085	086	532.226,5197	8.612.994,5246	102°33'37"	0,008 m
086	087	532.226,5278	8.612.994,5226	103°53'00"	0,008 m
087	088	532.226,5359	8.612.994,5205	104°45'00"	0,008 m
088	089	532.226,5439	8.612.994,5182	105°49'10"	0,008 m
089	090	532.226,5519	8.612.994,5158	106°44'36"	0,008 m
090	091	532.226,5599	8.612.994,5133	107°48'39"	0,008 m
091	092	532.226,5678	8.612.994,5106	108°40'28"	0,008 m
092	093	532.226,5757	8.612.994,5078	109°48'10"	0,008 m
093	094	532.226,5835	8.612.994,5048	110°44'10"	0,008 m
094	095	532.226,5913	8.612.994,5017	111°47'28"	0,008 m
095	096	532.226,5990	8.612.994,4984	112°43'32"	0,008 m
096	097	532.226,6066	8.612.994,4951	113°44'39"	0,008 m
097	098	532.226,6142	8.612.994,4916	114°47'25"	0,008 m
098	099	532.226,6218	8.612.994,4879	115°43'37"	0,008 m
099	100	532.226,6293	8.612.994,4842	116°51'06"	0,008 m
100	101	532.226,6367	8.612.994,4803	117°41'48"	0,008 m
101	102	532.226,6440	8.612.994,4762	118°49'15"	0,008 m
102	103	532.226,6513	8.612.994,4721	119°45'23"	0,008 m
103	104	532.226,6585	8.612.994,4678	120°41'27"	0,008 m
104	105	532.226,6655	8.612.994,4634	121°50'21"	0,008 m
105	106	532.226,6726	8.612.994,4589	122°39'43"	0,008 m
106	107	532.226,6795	8.612.994,4542	123°49'09"	0,008 m
107	108	532.226,6864	8.612.994,4495	124°44'53"	0,008 m
108	109	532.226,6932	8.612.994,4446	125°47'35"	0,008 m

Prefeitura Municipal de Santo Amaro

109	110	532.226,6999	8.612.994,4396	126°32'49"	0,008 m
110	111	532.226,7065	8.612.994,4345	127°53'02"	0,008 m
111	112	532.226,7130	8.612.994,4292	128°45'52"	0,008 m
112	113	532.226,7195	8.612.994,4239	129°40'39"	0,008 m
113	114	532.226,7258	8.612.994,4184	130°51'10"	0,008 m
114	115	532.226,7321	8.612.994,4128	131°44'09"	0,008 m
115	116	532.226,7382	8.612.994,4072	132°37'14"	0,008 m
116	117	532.226,7442	8.612.994,4014	133°48'05"	0,008 m
117	118	532.226,7502	8.612.994,3955	134°50'13"	0,008 m
118	119	532.226,7560	8.612.994,3895	135°43'14"	0,008 m
119	120	532.226,7617	8.612.994,3834	136°45'15"	0,008 m
120	121	532.226,7674	8.612.994,3772	137°38'18"	0,008 m
121	122	532.226,7729	8.612.994,3709	138°48'54"	0,008 m
122	123	532.226,7783	8.612.994,3646	139°42'59"	0,008 m
123	124	532.226,7836	8.612.994,3581	140°43'55"	0,008 m
124	125	532.226,7888	8.612.994,3515	141°38'24"	0,008 m
125	126	532.226,7938	8.612.994,3449	142°48'34"	0,008 m
126	127	532.226,7988	8.612.994,3381	143°43'25"	0,008 m
127	128	532.226,8036	8.612.994,3313	144°53'11"	0,008 m
128	129	532.226,8083	8.612.994,3244	145°30'54"	0,008 m
129	130	532.226,8129	8.612.994,3174	146°50'34"	0,008 m
130	131	532.226,8174	8.612.994,3103	147°45'56"	0,008 m
131	132	532.226,8217	8.612.994,3031	148°48'03"	0,008 m
132	133	532.226,8259	8.612.994,2959	149°43'33"	0,008 m
133	134	532.226,8300	8.612.994,2886	150°39'12"	0,008 m
134	135	532.226,8340	8.612.994,2813	151°40'53"	0,008 m
135	136	532.226,8378	8.612.994,2738	152°47'27"	0,008 m
136	137	532.226,8415	8.612.994,2663	153°43'08"	0,008 m
137	138	532.226,8451	8.612.994,2588	154°38'47"	0,008 m
138	139	532.226,8485	8.612.994,2511	155°45'41"	0,008 m
139	140	532.226,8519	8.612.994,2435	156°41'16"	0,008 m
140	141	532.226,8550	8.612.994,2357	157°48'14"	0,008 m
141	142	532.226,8580	8.612.994,2279	158°43'38"	0,008 m
142	143	532.226,8609	8.612.994,2201	159°46'05"	0,008 m
143	144	532.226,8637	8.612.994,2122	160°41'20"	0,008 m
144	145	532.226,8663	8.612.994,2042	161°44'09"	0,008 m
145	146	532.226,8688	8.612.994,1963	162°39'09"	0,008 m
146	147	532.226,8712	8.612.994,1882	163°45'43"	0,008 m
147	148	532.226,8734	8.612.994,1801	164°45'23"	0,008 m
148	149	532.226,8754	8.612.994,1720	165°39'51"	0,008 m
149	150	532.226,8774	8.612.994,1639	166°43'03"	0,008 m
150	151	532.226,8791	8.612.994,1557	167°46'19"	0,008 m
151	152	532.226,8808	8.612.994,1475	168°37'28"	0,008 m
152	153	532.226,8372	8.612.976,2632	180°08'22"	17,884 m
153	154	532.220,2885	8.612.976,4343	271°29'46"	6,551 m
154	155	532.220,3909	8.612.978,7806	2°30'02"	2,349 m
155	156	532.218,1626	8.612.978,9267	273°45'02"	2,233 m
156	157	532.217,8694	8.612.974,5771	183°51'25"	4,359 m
157	001	532.215,2194	8.612.975,5162	289°30'44"	2,811 m

Prefeitura Municipal de Santo Amaro

Santo Amaro - Ba, Segunda-feira, 22 de Janeiro de 2024.



Fabio de Mello Lopes

Engenheiro Agrimensor

CREA:72566/D BA

ART: BA20230479011

Prefeitura Municipal de Santo Amaro

Memorial Descritivo

Quadra 76	Lote 11	Área Total: 30,47 metros ²	Perímetro: 22,26 metros
Beneficiário: Município de Santo Amaro			Município: Santo Amaro BA

O Lote de terreno sob nº 11, localizado no Bairro Candolândia, na quadra formada pela **Rua H e Rua D**, localizado na esquina da Rua H com a Rua D, de formato irregular, abrangendo uma área de **30,47** (trinta metros quadrados e quarenta e sete décimos quadrados) e um perímetro de **22,26 m**.

Para quem da Rua H olha para o lote 11 inicia-se a descrição no vértice **1** na coordenada (EX: **532.211,6200** NY: **8.612.970,3886**), no azimute de **24°40'35"** com uma distância de **4,97 m** de frente até o vértice **2** de coordenada (EX: **532.213,6962** NY: **8.612.974,9075**), confrontando com **Rua H**, daí deflete à direita no azimute de **106°16'48"** com uma distância de **5,74 m** do lado esquerdo até o vértice **3** de coordenada (EX: **532.219,2050** NY: **8.612.973,2987**), confrontando com **Lote 08**, daí deflete à direita no azimute de **195°03'33"** com uma distância de **4,98 m** ao fundo até o vértice **4** de coordenada (EX: **532.217,9102** NY: **8.612.968,4864**), confrontando com **Lote 08**, daí deflete à direita no azimute de **286°51'34"** com uma distância de **6,30 m** do lado direito até o vértice **5** de coordenada (EX: **532.211,8826** NY: **8.612.970,3131**), confrontando com **Lote 12**, daí deflete à esquerda no azimute de **286°02'26"** com uma distância de **0,27 m** do lado direito até o vértice **1** de coordenada (EX: **532.211,6200** NY: **8.612.970,3886**), confrontando com **Rua H**.

Descrição Perimétrica

Pontos	Coordenadas X	Coordenadas Y	Azimute	Distância	
001	002	532.213,6962	8.612.974,9075	24°40'35"	4,973 m
002	003	532.219,2050	8.612.973,2987	106°16'48"	5,739 m
003	004	532.217,9102	8.612.968,4864	195°03'33"	4,983 m
004	005	532.211,8826	8.612.970,3131	286°51'34"	6,298 m
005	001	532.211,6200	8.612.970,3886	286°02'26"	0,273 m

Santo Amaro - Ba, Segunda-feira, 22 de Janeiro de 2024.



Fábio de Mello Lopes

Engenheiro Agrimensor

CREA:72566/D BA

ART: BA20230479011

Prefeitura Municipal de Santo Amaro

Memorial Descritivo

Quadra 76	Lote 12	Área Total: 42,39 metros ²	Perímetro: 26,69 metros
Beneficiário: Município de Santo Amaro			Município: Santo Amaro BA

O Lote de terreno sob nº 12, localizado no Bairro Candolândia, na quadra formada pela **Rua H e Rua D**, distante 0,27 m da esquina da Rua H (Lote 11), de formato irregular, abrangendo uma área de **42,39** (quarenta e dois metros quadrados e trinta e nove decímetros quadrados) e um perímetro de **26,69 m**.

Para quem da Rua H olha para o lote 12 inicia-se a descrição no vértice **1** na coordenada (EX: **532.209,7812** NY: **8.612.965,2733**), no azimute de **22°38'05"** com uma distância de **5,46 m** de frente até o vértice **2** de coordenada (EX: **532.211,8826** NY: **8.612.970,3131**), confrontando com **Rua H**, daí deflete à direita no azimute de **106°51'34"** com uma distância de **6,30 m** do lado esquerdo até o vértice **3** de coordenada (EX: **532.217,9102** NY: **8.612.968,4864**), confrontando com **Lote 11**, daí deflete à direita no azimute de **106°51'34"** com uma distância de **1,41 m** do lado esquerdo até o vértice **4** de coordenada (EX: **532.219,2608** NY: **8.612.968,0771**), confrontando com **Lote 08**, daí deflete à direita no azimute de **195°07'14"** com uma distância de **5,10 m** ao fundo até o vértice **5** de coordenada (EX: **532.217,9316** NY: **8.612.963,1579**), confrontando com **Lote 07**, daí deflete à direita no azimute de **284°32'58"** com uma distância de **8,42 m** do lado direito até o vértice **1** de coordenada (EX: **532.209,7812** NY: **8.612.965,2733**), confrontando com **Lote 13**.

Descrição Perimétrica

Pontos	Coordenadas X	Coordenadas Y	Azimute	Distância
001 002	532.211,8826	8.612.970,3131	22°38'05"	5,460 m
002 003	532.217,9102	8.612.968,4864	106°51'34"	6,298 m
003 004	532.219,2608	8.612.968,0771	106°51'34"	1,411 m
004 005	532.217,9316	8.612.963,1579	195°07'14"	5,096 m
005 001	532.209,7812	8.612.965,2733	284°32'58"	8,421 m

Santo Amaro - Ba, Segunda-feira, 22 de Janeiro de 2024.



Fábio de Mello Lopes

Engenheiro Agrimensor

CREA:72566/D BA

ART: BA20230479011

Prefeitura Municipal de Santo Amaro

Memorial Descritivo

Quadra 76	Lote 13	Área Total: 48,74 metros ²	Perímetro: 29,40 metros
Beneficiário: Município de Santo Amaro			Município: Santo Amaro BA

O Lote de terreno sob nº 13, localizado no Bairro Candolândia, na quadra formada pela **Rua H e Rua D**, distante 0,85 m da esquina da Rua H (Lote 14), de formato irregular, abrangendo uma área de **48,74** (quarenta e oito metros quadrados e setenta e quatro décimos quadrados) e um perímetro de **29,40 m**.

Para quem da Rua H olha para o lote 13 inicia-se a descrição no vértice **1** na coordenada (EX: **532.208,2522** NY: **8.612.958,6168**), no azimute de **12°56'11"** com uma distância de **6,83 m** de frente até o vértice **2** de coordenada (EX: **532.209,7812** NY: **8.612.965,2733**), confrontando com **Rua H**, daí deflete à direita no azimute de **104°32'58"** com uma distância de **8,42 m** do lado esquerdo até o vértice **3** de coordenada (EX: **532.217,9316** NY: **8.612.963,1579**), confrontando com **Lote 12**, daí deflete à direita no azimute de **195°07'13"** com uma distância de **0,24 m** ao fundo até o vértice **4** de coordenada (EX: **532.217,8693** NY: **8.612.962,9275**), confrontando com **Lote 07**, daí deflete à esquerda no azimute de **187°29'11"** com uma distância de **4,82 m** ao fundo até o vértice **5** de coordenada (EX: **532.217,2410** NY: **8.612.958,1459**), confrontando com **Lote 06**, daí deflete à direita no azimute de **277°01'02"** com uma distância de **1,39 m** do lado direito até o vértice **6** de coordenada (EX: **532.215,8656** NY: **8.612.958,3152**), confrontando com **Lote 05**, daí deflete à direita no azimute de **281°42'10"** com uma distância de **3,49 m** do lado direito até o vértice **7** de coordenada (EX: **532.212,4446** NY: **8.612.959,0239**), confrontando com **Lote 14**, daí deflete à esquerda no azimute de **264°27'16"** com uma distância de **4,21 m** do lado direito até o vértice **1** de coordenada (EX: **532.208,2522** NY: **8.612.958,6168**), confrontando com **Lote 14**.

Descrição Perimétrica

Pontos	Coordenadas X	Coordenadas Y	Azimute	Distância	
001	002	532.209,7812	8.612.965,2733	12°56'11"	6,830 m
002	003	532.217,9316	8.612.963,1579	104°32'58"	8,421 m
003	004	532.217,8693	8.612.962,9275	195°07'13"	0,239 m
004	005	532.217,2410	8.612.958,1459	187°29'11"	4,823 m
005	006	532.215,8656	8.612.958,3152	277°01'02"	1,386 m
006	007	532.212,4446	8.612.959,0239	281°42'10"	3,494 m
007	001	532.208,2522	8.612.958,6168	264°27'16"	4,212 m

Santo Amaro - Ba, Segunda-feira, 22 de Janeiro de 2024.



Fábio de Mello Lopes

Engenheiro Agrimensor

CREA:72566/D BA

ART: BA20230479011

Prefeitura Municipal de Santo Amaro

Memorial Descritivo

Quadra 76	Lote 14	Área Total: 64,25 metros ²	Perímetro: 31,25 metros
Beneficiário: Município de Santo Amaro			Município: Santo Amaro BA

O Lote de terreno sob nº 14, localizado no Bairro Candolândia, na quadra formada pela **Rua H e Rua D**, localizado na esquina da Rua H com a Rua D, de formato irregular, abrangendo uma área de **64,25** (sessenta e quatro metros quadrados e vinte e cinco decímetros quadrados) e um perímetro de **31,25 m**.

Para quem da Rua H olha para o lote 14 inicia-se a descrição no vértice **1** na coordenada (EX: **532.207,4109** NY: **8.612.950,9173**), no azimute de **354°31'38"** com uma distância de **5,12 m** de frente até o vértice **2** de coordenada (EX: **532.206,9222** NY: **8.612.956,0183**), confrontando com **Rua H**, daí deflete à direita no azimute de **10°59'21"** com uma distância de **2,56 m** de frente até o vértice **3** de coordenada (EX: **532.207,4109** NY: **8.612.958,5352**), confrontando com **Rua H**, daí deflete à direita no azimute de **84°27'22"** com uma distância de **0,85 m** do lado esquerdo até o vértice **4** de coordenada (EX: **532.208,2522** NY: **8.612.958,6168**), confrontando com **Rua H**, daí deflete à esquerda no azimute de **84°27'16"** com uma distância de **4,21 m** do lado esquerdo até o vértice **5** de coordenada (EX: **532.212,4446** NY: **8.612.959,0239**), confrontando com **Lote 13**, daí deflete à direita no azimute de **101°42'10"** com uma distância de **3,49 m** do lado esquerdo até o vértice **6** de coordenada (EX: **532.215,8656** NY: **8.612.958,3152**), confrontando com **Lote 13**, daí deflete à direita no azimute de **180°06'25"** com uma distância de **6,53 m** ao fundo até o vértice **7** de coordenada (EX: **532.215,8534** NY: **8.612.951,7848**), confrontando com **Lote 05**, daí deflete à direita no azimute de **264°08'01"** com uma distância de **8,49 m** do lado direito até o vértice **1** de coordenada (EX: **532.207,4109** NY: **8.612.950,9173**), confrontando com **Lote 15**.

Descrição Perimétrica

Pontos	Coordenadas X	Coordenadas Y	Azimute	Distância
001 002	532.206,9222	8.612.956,0183	354°31'38"	5,124 m
002 003	532.207,4109	8.612.958,5352	10°59'21"	2,564 m
003 004	532.208,2522	8.612.958,6168	84°27'22"	0,845 m
004 005	532.212,4446	8.612.959,0239	84°27'16"	4,212 m
005 006	532.215,8656	8.612.958,3152	101°42'10"	3,494 m
006 007	532.215,8534	8.612.951,7848	180°06'25"	6,530 m
007 001	532.207,4109	8.612.950,9173	264°08'01"	8,487 m

Santo Amaro - Ba, Segunda-feira, 22 de Janeiro de 2024.


Fabio de Mello Lopes

Engenheiro Agrimensor
CREA: 72566/D BA
ART: BA20230479011

Prefeitura Municipal de Santo Amaro

Memorial Descritivo

Quadra 76	Lote 15	Área Total: 54,11 metros ²	Perímetro: 29,66 metros
Beneficiário: Município de Santo Amaro			Município: Santo Amaro BA

O Lote de terreno sob nº 15, localizado no Bairro Candolândia, na quadra formada pela **Rua H e Rua D**, distante 0,52 m da esquina da Rua D (Lote 16), de formato irregular, abrangendo uma área de **54,11** (cinquenta e quatro metros quadrados e onze decímetros quadrados) e um perímetro de **29,66 m**.

Para quem da Rua D olha para o lote 15 inicia-se a descrição no vértice **1** na coordenada (EX: **532.208,0723** NY: **8.612.944,5665**), no azimute de **354°03'15"** com uma distância de **6,39 m** de frente até o vértice **2** de coordenada (EX: **532.207,4109** NY: **8.612.950,9173**), confrontando com **Rua D**, daí deflete à direita no azimute de **84°08'01"** com uma distância de **8,49 m** do lado esquerdo até o vértice **3** de coordenada (EX: **532.215,8534** NY: **8.612.951,7848**), confrontando com **Lote 14**, daí deflete à direita no azimute de **176°49'10"** com uma distância de **6,61 m** ao fundo até o vértice **4** de coordenada (EX: **532.216,2203** NY: **8.612.945,1822**), confrontando com **Lote 04**, daí deflete à direita no azimute de **265°40'44"** com uma distância de **8,17 m** do lado direito até o vértice **1** de coordenada (EX: **532.208,0723** NY: **8.612.944,5665**), confrontando com **Lote 16**.

Descrição Perimétrica

Pontos	Coordenadas X	Coordenadas Y	Azimute	Distância
001 002	532.207,4109	8.612.950,9173	354°03'15"	6,385 m
002 003	532.215,8534	8.612.951,7848	84°08'01"	8,487 m
003 004	532.216,2203	8.612.945,1822	176°49'10"	6,613 m
004 001	532.208,0723	8.612.944,5665	265°40'44"	8,171 m

Santo Amaro - Ba, Segunda-feira, 22 de Janeiro de 2024.



Fábio de Mello Lopes

Engenheiro Agrimensor

CREA:72566/D BA

ART: BA20230479011

Prefeitura Municipal de Santo Amaro

Memorial Descritivo

Quadra 76	Lote 16	Área Total: 71,88 metros ²	Perímetro: 34,49 metros
Beneficiário: Município de Santo Amaro			Município: Santo Amaro BA

O Lote de terreno sob nº 16, localizado no Bairro Candolândia, na quadra formada pela **Rua H e Rua D**, localizado na esquina da Rua D com a Rua D, de formato irregular, abrangendo uma área de **71,88** (setenta e um metros quadrados e oitenta e oito decímetros quadrados) e um perímetro de **34,49 m**.

Para quem da Rua D olha para o lote 16 inicia-se a descrição no vértice **1** na coordenada (EX: **532.208,0707** NY: **8.612.937,5754**), no azimute de **355°45'12"** com uma distância de **6,97 m** de frente até o vértice **2** de coordenada (EX: **532.207,5544** NY: **8.612.944,5274**), confrontando com **Rua D**, daí deflete à direita no azimute de **85°40'41"** com uma distância de **0,52 m** do lado esquerdo até o vértice **3** de coordenada (EX: **532.208,0723** NY: **8.612.944,5665**), confrontando com **Rua D**, daí deflete à direita no azimute de **85°40'44"** com uma distância de **8,17 m** do lado esquerdo até o vértice **4** de coordenada (EX: **532.216,2203** NY: **8.612.945,1822**), confrontando com **Lote 15**, daí deflete à esquerda no azimute de **85°40'42"** com uma distância de **1,53 m** do lado esquerdo até o vértice **5** de coordenada (EX: **532.217,7411** NY: **8.612.945,2971**), confrontando com **Lote 04**, daí deflete à direita no azimute de **176°13'27"** com uma distância de **7,14 m** ao fundo até o vértice **6** de coordenada (EX: **532.218,2116** NY: **8.612.938,1678**), confrontando com **Lote 03**, daí deflete à direita no azimute de **266°40'24"** com uma distância de **8,31 m** do lado direito até o vértice **7** de coordenada (EX: **532.209,9125** NY: **8.612.937,6854**), confrontando com **Lote 17**, daí deflete à esquerda no azimute de **266°35'01"** com uma distância de **1,85 m** do lado direito até o vértice **1** de coordenada (EX: **532.208,0707** NY: **8.612.937,5754**), confrontando com **Rua D**.

Descrição Perimétrica

Pontos	Coordenadas X	Coordenadas Y	Azimute	Distância	
001	002	532.207,5544	8.612.944,5274	355°45'12"	6,971 m
002	003	532.208,0723	8.612.944,5665	85°40'41"	0,519 m
003	004	532.216,2203	8.612.945,1822	85°40'44"	8,171 m
004	005	532.217,7411	8.612.945,2971	85°40'42"	1,525 m
005	006	532.218,2116	8.612.938,1678	176°13'27"	7,145 m
006	007	532.209,9125	8.612.937,6854	266°40'24"	8,313 m
007	001	532.208,0707	8.612.937,5754	266°35'01"	1,845 m

Santo Amaro - Ba, Segunda-feira, 22 de Janeiro de 2024.



Fabio de Mello Lopes

Engenheiro Agrimensor

CREA:72566/D BA

ART: BA20230479011

Prefeitura Municipal de Santo Amaro

Memorial Descritivo

Quadra 76	Lote 17	Área Total: 55,79 metros ²	Perímetro: 30,50 metros
Beneficiário: Município de Santo Amaro			Município: Santo Amaro BA

O Lote de terreno sob nº 17, localizado no Bairro Candolândia, na quadra formada pela **Rua H e Rua D**, localizado na esquina da Rua D com a Rua H, de formato irregular, abrangendo uma área de **55,79** (cinquenta e cinco metros quadrados e setenta e nove décimos quadrados) e um perímetro de **30,50 m**.

Para quem da Rua D olha para o lote 17 inicia-se a descrição no vértice **1** na coordenada (EX: **532.210,3890** NY: **8.612.931,5032**), no azimute de **355°35'34"** com uma distância de **6,20 m** de frente até o vértice **2** de coordenada (EX: **532.209,9125** NY: **8.612.937,6854**), confrontando com **Rua D**, daí deflete à direita no azimute de **86°40'24"** com uma distância de **8,31 m** do lado esquerdo até o vértice **3** de coordenada (EX: **532.218,2116** NY: **8.612.938,1678**), confrontando com **Lote 16**, daí deflete à direita no azimute de **86°40'24"** com uma distância de **0,95 m** do lado esquerdo até o vértice **4** de coordenada (EX: **532.219,1614** NY: **8.612.938,2230**), confrontando com **Lote 03**, daí deflete à direita no azimute de **176°07'42"** com uma distância de **5,83 m** ao fundo até o vértice **5** de coordenada (EX: **532.219,5549** NY: **8.612.932,4079**), confrontando com **Lote 02**, daí deflete à direita no azimute de **263°52'45"** com uma distância de **6,34 m** do lado direito até o vértice **6** de coordenada (EX: **532.213,2541** NY: **8.612.931,7323**), confrontando com **Lote 18**, daí deflete à direita no azimute de **265°25'44"** com uma distância de **2,87 m** do lado direito até o vértice **1** de coordenada (EX: **532.210,3890** NY: **8.612.931,5032**), confrontando com **Rua D**.

Descrição Perimétrica

Pontos	Coordenadas X	Coordenadas Y	Azimute	Distância	
001	002	532.209,9125	8.612.937,6854	355°35'34"	6,201 m
002	003	532.218,2116	8.612.938,1678	86°40'24"	8,313 m
003	004	532.219,1614	8.612.938,2230	86°40'24"	0,951 m
004	005	532.219,5549	8.612.932,4079	176°07'42"	5,828 m
005	006	532.213,2541	8.612.931,7323	263°52'45"	6,337 m
006	001	532.210,3890	8.612.931,5032	265°25'44"	2,874 m

Santo Amaro - Ba, Segunda-feira, 22 de Janeiro de 2024.



Fábio de Mello Lopes

Engenheiro Agrimensor

CREA: 72566/D BA

ART: BA20230479011

Prefeitura Municipal de Santo Amaro

Memorial Descritivo

Quadra 76	Lote 18	Área Total: 60,35 metros ²	Perímetro: 31,30 metros
Beneficiário: Município de Santo Amaro			Município: Santo Amaro BA

O Lote de terreno sob nº 18, localizado no Bairro Candolândia, na quadra formada pela **Rua H e Rua D**, distante 2,87 m da esquina da Rua D (Lote 17), de formato irregular, abrangendo uma área de **60,35** (sessenta metros quadrados e trinta e cinco decímetros quadrados) e um perímetro de **31,30 m**.

Para quem da Rua D olha para o lote 18 inicia-se a descrição no vértice **1** na coordenada (EX: **532.214,7141** NY: **8.612.924,6327**), no azimute de **348°22'44"** com uma distância de **7,25 m** de frente até o vértice **2** de coordenada (EX: **532.213,2541** NY: **8.612.931,7323**), confrontando com **Rua D**, daí deflete à direita no azimute de **83°52'45"** com uma distância de **6,34 m** do lado esquerdo até o vértice **3** de coordenada (EX: **532.219,5549** NY: **8.612.932,4079**), confrontando com **Lote 17**, daí deflete à direita no azimute de **83°52'47"** com uma distância de **2,55 m** do lado esquerdo até o vértice **4** de coordenada (EX: **532.222,0937** NY: **8.612.932,6802**), confrontando com **Lote 02**, daí deflete à direita no azimute de **171°03'18"** com uma distância de **6,62 m** ao fundo até o vértice **5** de coordenada (EX: **532.223,1233** NY: **8.612.926,1388**), confrontando com **Lote 01**, daí deflete à direita no azimute de **259°50'44"** com uma distância de **8,54 m** do lado direito até o vértice **1** de coordenada (EX: **532.214,7141** NY: **8.612.924,6327**), confrontando com **Lote 19**.

Descrição Perimétrica

Pontos	Coordenadas X	Coordenadas Y	Azimute	Distância	
001	002	532.213,2541	8.612.931,7323	348°22'44"	7,248 m
002	003	532.219,5549	8.612.932,4079	83°52'45"	6,337 m
003	004	532.222,0937	8.612.932,6802	83°52'47"	2,553 m
004	005	532.223,1233	8.612.926,1388	171°03'18"	6,622 m
005	001	532.214,7141	8.612.924,6327	259°50'44"	8,543 m

Santo Amaro - Ba, Segunda-feira, 22 de Janeiro de 2024.



Fabio de Mello Lopes

Engenheiro Agrimensor

CREA:72566/D BA

ART: BA20230479011

Prefeitura Municipal de Santo Amaro

Memorial Descritivo

Quadra 76	Lote 19	Área Total: 82,93 metros ²	Perímetro: 38,23 metros
Beneficiário: Município de Santo Amaro			Município: Santo Amaro BA

O Lote de terreno sob nº 19, localizado no Bairro Candolândia, na quadra formada pela **Rua H e Rua D**, localizado na esquina da Rua D com a Rua H, de formato irregular, abrangendo uma área de **82,93** (oitenta e dois metros quadrados e noventa e três décimos quadrados) e um perímetro de **38,23 m**.

Para quem da Rua D olha para o lote 19 inicia-se a descrição no vértice **1** na coordenada (EX: **532.220,6438** NY: **8.612.917,4649**), no azimute de **320°24'00"** com uma distância de **9,30 m** de frente até o vértice **2** de coordenada (EX: **532.214,7141** NY: **8.612.924,6327**), confrontando com **Rua D**, daí deflete à direita no azimute de **79°50'44"** com uma distância de **8,54 m** do lado esquerdo até o vértice **3** de coordenada (EX: **532.223,1233** NY: **8.612.926,1388**), confrontando com **Lote 18**, daí deflete à direita no azimute de **79°53'06"** com uma distância de **5,05 m** do lado esquerdo até o vértice **4** de coordenada (EX: **532.228,0926** NY: **8.612.927,0253**), confrontando com **Lote 01**, daí deflete à direita no azimute de **171°58'01"** com uma distância de **6,40 m** ao fundo até o vértice **5** de coordenada (EX: **532.228,9868** NY: **8.612.920,6897**), confrontando com **Rua H**, daí deflete à direita no azimute de **248°47'16"** com uma distância de **0,40 m** do lado direito até o vértice **6** de coordenada (EX: **532.228,6122** NY: **8.612.920,5443**), confrontando com **Rua H**, daí deflete à direita no azimute de **248°52'15"** com uma distância de **8,54 m** do lado direito até o vértice **1** de coordenada (EX: **532.220,6438** NY: **8.612.917,4649**), confrontando com **Lote 20**.

Descrição Perimétrica

Pontos	Coordenadas X	Coordenadas Y	Azimute	Distância
001 002	532.214,7141	8.612.924,6327	320°24'00"	9,303 m
002 003	532.223,1233	8.612.926,1388	79°50'44"	8,543 m
003 004	532.228,0926	8.612.927,0253	79°53'06"	5,048 m
004 005	532.228,9868	8.612.920,6897	171°58'01"	6,398 m
005 001	532.228,6122	8.612.920,5443	248°47'16"	0,402 m
006 001	532.220,6438	8.612.917,4649	248°52'15"	8,543 m

Santo Amaro - Ba, Segunda-feira, 22 de Janeiro de 2024.



Fabio de Mello Lopes

Engenheiro Agrimensor

CREA: 72566/D BA

ART: BA20230479011

Prefeitura Municipal de Santo Amaro

Memorial Descritivo

Quadra 76	Lote 20	Área Total: 38,96 metros ²	Perímetro: 25,69 metros
Beneficiário: Município de Santo Amaro			Município: Santo Amaro BA

O Lote de terreno sob nº 20, localizado no Bairro Candolândia, na quadra formada pela **Rua H e Rua D**, localizado na esquina da Rua D com a Rua D, de formato irregular, abrangendo uma área de **38,96** (trinta e oito metros quadrados e noventa e seis decímetros quadrados) e um perímetro de **25,69 m**.

Para quem da Rua D olha para o lote 20 inicia-se a descrição no vértice **1** na coordenada (EX: **532.225,2377** NY: **8.612.912,4148**), no azimute de **317°42'28"** com uma distância de **6,83 m** de frente até o vértice **2** de coordenada (EX: **532.220,6438** NY: **8.612.917,4649**), confrontando com **Rua D**, daí deflete à direita no azimute de **68°52'15"** com uma distância de **8,54 m** do lado esquerdo até o vértice **3** de coordenada (EX: **532.228,6122** NY: **8.612.920,5443**), confrontando com **Lote 19**, daí deflete à direita no azimute de **174°37'22"** com uma distância de **5,71 m** ao fundo até o vértice **4** de coordenada (EX: **532.229,1474** NY: **8.612.914,8584**), confrontando com **Rua H**, daí deflete à direita no azimute de **237°59'40"** com uma distância de **4,61 m** do lado direito até o vértice **1** de coordenada (EX: **532.225,2377** NY: **8.612.912,4148**), confrontando com **Rua D**.

Descrição Perimétrica

Pontos	Coordenadas X	Coordenadas Y	Azimute	Distância
001 002	532.220,6438	8.612.917,4649	317°42'28"	6,827 m
002 003	532.228,6122	8.612.920,5443	68°52'15"	8,543 m
003 004	532.229,1474	8.612.914,8584	174°37'22"	5,711 m
004 001	532.225,2377	8.612.912,4148	237°59'40"	4,610 m

Santo Amaro - Ba, Segunda-feira, 22 de Janeiro de 2024.


Fabio de Mello Lopes

Engenheiro Agrimensor

CREA: 72566/D BA

ART: BA20230479011

Prefeitura Municipal de Santo Amaro

Memorial Descritivo

Quadra 77	Lote 01	Área Total: 88,56 metros ²	Perímetro: 41,76 metros
Beneficiário: Município de Santo Amaro			Município: Santo Amaro BA

O Lote de terreno sob nº 01, localizado no Bairro Candolândia, na quadra formada pelo **Beco do Funil, Rua M e Rua C**, localizado na esquina da Rua C, de formato irregular, abrangendo uma área de **88,56** (oitenta e oito metros quadrados e cinquenta e seis décimos quadrados) e um perímetro de **41,76 m**.

Para quem da Rua C olha para o lote 01 inicia-se a descrição no vértice **1** na coordenada (EX: **531.964,8244** NY: **8.612.735,5213**), no azimute de **165°38'21"** com uma distância de **5,70 m** de frente até o vértice **2** de coordenada (EX: **531.966,2370** NY: **8.612.730,0038**), confrontando com **Rua C**, daí deflete à direita no azimute de **252°45'25"** com uma distância de **14,63 m** do lado esquerdo até o vértice **3** de coordenada (EX: **531.952,2645** NY: **8.612.725,6671**), confrontando com **Beco do Funil**, daí deflete à direita no azimute de **339°35'36"** com uma distância de **6,17 m** ao fundo até o vértice **4** de coordenada (EX: **531.950,1118** NY: **8.612.731,4535**), confrontando com **Lote 50**, daí deflete à direita no azimute de **74°32'42"** com uma distância de **15,26 m** do lado direito até o vértice **1** de coordenada (EX: **531.964,8244** NY: **8.612.735,5213**), confrontando com **Lote 02**.

Descrição Perimétrica

Pontos	Coordenadas X	Coordenadas Y	Azimute	Distância	
001	002	531.966,2370	8.612.730,0038	165°38'21"	5,695 m
002	003	531.952,2645	8.612.725,6671	252°45'25"	14,630 m
003	004	531.950,1118	8.612.731,4535	339°35'36"	6,174 m
004	001	531.964,8244	8.612.735,5213	74°32'42"	15,265 m

Santo Amaro - Ba, Segunda-feira, 22 de Janeiro de 2024.

Fabio de Mello Lopes

Engenheiro Agrimensor

CREA:72566/D BA

ART: BA20230479011

Prefeitura Municipal de Santo Amaro

Memorial Descritivo

Quadra 77	Lote 02	Área Total: 91,59 metros ²	Perímetro: 43,12 metros
Beneficiário: Município de Santo Amaro			Município: Santo Amaro BA

O Lote de terreno sob nº 02, localizado no Bairro Candolândia, na quadra formada pelo **Beco do Funil, Rua M e Rua C**, distante 5,70 m da esquina da Rua C, de formato irregular, abrangendo uma área de **91,59** (noventa e um metros quadrados e cinquenta e nove décimos quadrados) e um perímetro de **43,12 m**.

Para quem da Rua C olha para o lote 02 inicia-se a descrição no vértice **1** na coordenada (EX: **531.963,6793** NY: **8.612.740,6203**), no azimute de **167°20'35"** com uma distância de **5,23 m** de frente até o vértice **2** de coordenada (EX: **531.964,8244** NY: **8.612.735,5213**), confrontando com **Rua C**, daí deflete à direita no azimute de **254°32'42"** com uma distância de **15,26 m** do lado esquerdo até o vértice **3** de coordenada (EX: **531.950,1118** NY: **8.612.731,4535**), confrontando com **Lote 01**, daí deflete à direita no azimute de **339°35'35"** com uma distância de **6,50 m** ao fundo até o vértice **4** de coordenada (EX: **531.947,8437** NY: **8.612.737,5499**), confrontando com **Lote 50**, daí deflete à direita no azimute de **79°01'36"** com uma distância de **16,13 m** do lado direito até o vértice **1** de coordenada (EX: **531.963,6793** NY: **8.612.740,6203**), confrontando com **Lote 03**.

Descrição Perimétrica

Pontos	Coordenadas X	Coordenadas Y	Azimute	Distância	
001	002	531.964,8244	8.612.735,5213	167°20'35"	5,226 m
002	003	531.950,1118	8.612.731,4535	254°32'42"	15,265 m
003	004	531.947,8437	8.612.737,5499	339°35'35"	6,505 m
004	001	531.963,6793	8.612.740,6203	79°01'36"	16,131 m

Santo Amaro - Ba, Segunda-feira, 22 de Janeiro de 2024.


Fabio de Mello Lopes

Engenheiro Agrimensor

CREA:72566/D BA

ART: BA20230479011

Prefeitura Municipal de Santo Amaro

Memorial Descritivo

Quadra 77	Lote 03	Área Total: 98,03 metros ²	Perímetro: 45,11 metros
Beneficiário: Município de Santo Amaro			Município: Santo Amaro BA

O Lote de terreno sob nº 03, localizado no Bairro Candolândia, na quadra formada pelo **Beco do Funil, Rua M e Rua C**, distante 10,93 m da esquina da Rua C, de formato irregular, abrangendo uma área de **98,03** (noventa e oito metros quadrados e três decímetros quadrados) e um perímetro de **45,11 m**.

Para quem da Rua C olha para o lote 03 inicia-se a descrição no vértice **1** na coordenada (EX: **531.963,4831** NY: **8.612.746,0152**), no azimute de **177°55'01"** com uma distância de **5,40 m** de frente até o vértice **2** de coordenada (EX: **531.963,6793** NY: **8.612.740,6203**), confrontando com **Rua C**, daí deflete à direita no azimute de **259°01'36"** com uma distância de **16,13 m** do lado esquerdo até o vértice **3** de coordenada (EX: **531.947,8437** NY: **8.612.737,5499**), confrontando com **Lote 02**, daí deflete à direita no azimute de **339°35'34"** com uma distância de **5,64 m** ao fundo até o vértice **4** de coordenada (EX: **531.945,8767** NY: **8.612.742,8371**), confrontando com **Lote 50**, daí deflete à direita no azimute de **74°14'16"** com uma distância de **6,20 m** do lado direito até o vértice **5** de coordenada (EX: **531.951,8435** NY: **8.612.744,5213**), confrontando com **Área Remanescente**, daí deflete à direita no azimute de **82°41'10"** com uma distância de **11,74 m** do lado direito até o vértice **1** de coordenada (EX: **531.963,4831** NY: **8.612.746,0152**), confrontando com **Lote 04**.

Descrição Perimétrica

Pontos	Coordenadas X	Coordenadas Y	Azimute	Distância
001 002	531.963,6793	8.612.740,6203	177°55'01"	5,398 m
002 003	531.947,8437	8.612.737,5499	259°01'36"	16,131 m
003 004	531.945,8767	8.612.742,8371	339°35'34"	5,641 m
004 005	531.951,8435	8.612.744,5213	74°14'16"	6,200 m
005 001	531.963,4831	8.612.746,0152	82°41'10"	11,735 m

Santo Amaro - Ba, Segunda-feira, 22 de Janeiro de 2024.



Fabio de Mello Lopes

Engenheiro Agrimensor

CREA:72566/D BA

ART: BA20230479011

Prefeitura Municipal de Santo Amaro

Memorial Descritivo

Quadra 77	Lote 04	Área Total: 81,94 metros ²	Perímetro: 37,68 metros
Beneficiário: Município de Santo Amaro			Município: Santo Amaro BA

O Lote de terreno sob nº 04, localizado no Bairro Candolândia, na quadra formada pelo **Beco do Funil, Rua M e Rua C**, distante 15,03 m da esquina da Rua C, de formato irregular, abrangendo uma área de **81,94** (oitenta e um metros quadrados e noventa e quatro décimos quadrados) e um perímetro de **37,68 m**.

Para quem da Rua C olha para o lote 04 inicia-se a descrição no vértice **1** na coordenada (EX: **531.964,3179** NY: **8.612.751,6014**), no azimute de **188°30'00"** com uma distância de **5,65 m** de frente até o vértice **2** de coordenada (EX: **531.963,4831** NY: **8.612.746,0152**), confrontando com **Rua C**, daí deflete à direita no azimute de **262°41'10"** com uma distância de **11,74 m** do lado esquerdo até o vértice **3** de coordenada (EX: **531.951,8435** NY: **8.612.744,5213**), confrontando com **Lote 03**, daí deflete à direita no azimute de **5°04'07"** com uma distância de **8,48 m** ao fundo até o vértice **4** de coordenada (EX: **531.952,5930** NY: **8.612.752,9716**), confrontando com **Área Remanescente**, daí deflete à direita no azimute de **96°39'54"** com uma distância de **1,35 m** do lado direito até o vértice **5** de coordenada (EX: **531.953,9317** NY: **8.612.752,8152**), confrontando com **Lote 06**, daí deflete à direita no azimute de **96°39'56"** com uma distância de **10,46 m** do lado direito até o vértice **1** de coordenada (EX: **531.964,3179** NY: **8.612.751,6014**), confrontando com **Lote 05**.

Descrição Perimétrica

Pontos	Coordenadas X	Coordenadas Y	Azimute	Distância
001 002	531.963,4831	8.612.746,0152	188°30'00"	5,648 m
002 003	531.951,8435	8.612.744,5213	262°41'10"	11,735 m
003 004	531.952,5930	8.612.752,9716	5°04'07"	8,483 m
004 005	531.953,9317	8.612.752,8152	96°39'54"	1,348 m
005 001	531.964,3179	8.612.751,6014	96°39'56"	10,457 m

Santo Amaro - Ba, Segunda-feira, 22 de Janeiro de 2024.



Fabio de Mello Lopes

Engenheiro Agrimensor

CREA:72566/D BA

ART: BA20230479011

Prefeitura Municipal de Santo Amaro

Memorial Descritivo

Quadra 77	Lote 05	Área Total: 80,93 metros ²	Perímetro: 36,48 metros
Beneficiário: Município de Santo Amaro			Município: Santo Amaro BA

O Lote de terreno sob nº 05, localizado no Bairro Candolândia, na quadra formada pelo **Beco do Funil, Rua M e Rua C**, distante 7,21 m da esquina da Rua C, de formato irregular, abrangendo uma área de **80,93** (oitenta metros quadrados e noventa e três décimos quadrados) e um perímetro de **36,48 m**.

Para quem da Rua C olha para o lote 05 inicia-se a descrição no vértice **1** na coordenada (EX: **531.965,4525** NY: **8.612.759,3410**), no azimute de **188°20'22"** com uma distância de **7,82 m** de frente até o vértice **2** de coordenada (EX: **531.964,3179** NY: **8.612.751,6014**), confrontando com **Rua C**, daí deflete à direita no azimute de **276°39'56"** com uma distância de **10,46 m** do lado esquerdo até o vértice **3** de coordenada (EX: **531.953,9317** NY: **8.612.752,8152**), confrontando com **Lote 04**, daí deflete à direita no azimute de **6°28'43"** com uma distância de **7,48 m** ao fundo até o vértice **4** de coordenada (EX: **531.954,7755** NY: **8.612.760,2458**), confrontando com **Lote 06**, daí deflete à direita no azimute de **94°50'38"** com uma distância de **10,72 m** do lado direito até o vértice **1** de coordenada (EX: **531.965,4525** NY: **8.612.759,3410**), confrontando com **Lote 06**.

Descrição Perimétrica

Pontos	Coordenadas X	Coordenadas Y	Azimute	Distância
001 002	531.964,3179	8.612.751,6014	188°20'22"	7,822 m
002 003	531.953,9317	8.612.752,8152	276°39'56"	10,457 m
003 004	531.954,7755	8.612.760,2458	6°28'43"	7,478 m
004 001	531.965,4525	8.612.759,3410	94°50'38"	10,715 m

Santo Amaro - Ba, Segunda-feira, 22 de Janeiro de 2024.



Fabio de Mello Lopes

Engenheiro Agrimensor

CREA:72566/D BA

ART: BA20230479011

Prefeitura Municipal de Santo Amaro

Memorial Descritivo

Quadra 77	Lote 06	Área Total: 45,08 metros ²	Perímetro: 46,97 metros
Beneficiário: Município de Santo Amaro			Município: Santo Amaro BA

O Lote de terreno sob nº 06, localizado no Bairro Candolândia, na quadra formada pelo **Beco do Funil, Rua M e Rua C**, distante 6,69 m da esquina da Rua C, de formato irregular, abrangendo uma área de **45,08** (quarenta e cinco metros quadrados e oito décimos quadrados) e um perímetro de **46,97 m**.

Para quem da Rua C olha para o lote 06 inicia-se a descrição no vértice **1** na coordenada (EX: **531.965,5029** NY: **8.612.759,8616**), no azimute de **185°32'13"** com uma distância de **0,52 m** de frente até o vértice **2** de coordenada (EX: **531.965,4525** NY: **8.612.759,3410**), confrontando com **Rua C**, daí deflete à direita no azimute de **274°50'38"** com uma distância de **10,72 m** do lado esquerdo até o vértice **3** de coordenada (EX: **531.954,7755** NY: **8.612.760,2458**), confrontando com **Lote 05**, daí deflete à esquerda no azimute de **186°28'43"** com uma distância de **7,48 m** do lado esquerdo até o vértice **4** de coordenada (EX: **531.953,9317** NY: **8.612.752,8152**), confrontando com **Lote 05**, daí deflete à direita no azimute de **276°39'54"** com uma distância de **1,35 m** ao fundo até o vértice **5** de coordenada (EX: **531.952,5930** NY: **8.612.752,9716**), confrontando com **Lote 04**, daí deflete à direita no azimute de **277°23'01"** com uma distância de **3,40 m** ao fundo até o vértice **6** de coordenada (EX: **531.949,2226** NY: **8.612.753,4084**), confrontando com **Área Remanescente**, daí deflete à direita no azimute de **5°32'02"** com uma distância de **7,91 m** do lado direito até o vértice **7** de coordenada (EX: **531.949,9857** NY: **8.612.761,2852**), confrontando com **Área Remanescente**, daí deflete à esquerda no azimute de **0°00'00"** com uma distância de **0,00 m** do lado direito até o vértice **8** de coordenada (EX: **531.949,9857** NY: **8.612.761,2852**), confrontando com **Área Remanescente**, daí deflete à direita no azimute de **0°00'00"** com uma distância de **0,00 m** do lado direito até o vértice **9** de coordenada (EX: **531.949,9857** NY: **8.612.761,2852**), confrontando com **Área Remanescente**, daí deflete à esquerda no azimute de **89°47'16"** com uma distância de **0,80 m** do lado direito até o vértice **10** de coordenada (EX: **531.950,7824** NY: **8.612.761,2881**), confrontando com **Lote 07**, daí deflete à direita no azimute de **95°32'07"** com uma distância de **14,79 m** do lado direito até o vértice **1** de coordenada (EX: **531.965,5029** NY: **8.612.759,8616**), confrontando com **Lote 07**.

Descrição Perimétrica

Pontos	Coordenadas X	Coordenadas Y	Azimute	Distância
001 002	531.965,4525	8.612.759,3410	185°31'47"	0,523 m
002 003	531.954,7755	8.612.760,2458	274°50'38"	10,715 m
003 004	531.953,9317	8.612.752,8152	186°28'43"	7,478 m
004 005	531.952,5930	8.612.752,9716	276°39'49"	1,348 m
005 006	531.949,2226	8.612.753,4084	277°23'04"	3,399 m
006 007	531.949,9857	8.612.761,2852	5°32'01"	7,914 m
007 008	531.950,7824	8.612.761,2881	89°47'29"	0,797 m
008 001	531.965,5029	8.612.759,8616	95°32'06"	14,789 m

Santo Amaro - Ba, Segunda-feira, 22 de Janeiro de 2024.

Fábio de Almeida Costa

Prefeitura Municipal de Santo Amaro

Fabio de Mello Lopes

Engenheiro Agrimensor

CREA:72566/D BA

ART: BA20230479011

Memorial Descritivo

Quadra 77	Lote 07	Área Total: 129,72 metros ²	Perímetro: 58,26 metros
Beneficiário: Município de Santo Amaro			Município: Santo Amaro BA

O Lote de terreno sob nº 07, localizado no Bairro Candolândia, na quadra formada pelo **Beco do Funil, Rua M e Rua C**, distante 1,29 m da esquina da Rua C, de formato irregular, abrangendo uma área de **129,72** (cento e vinte e nove metros quadrados e setenta e dois decímetros quadrados) e um perímetro de **58,26 m**.

Para quem da Rua C olha para o lote 07 inicia-se a descrição no vértice **1** na coordenada (EX: **531.965,8113** NY: **8.612.765,2543**), no azimute de **183°16'21"** com uma distância de **5,40 m** de frente até o vértice **2** de coordenada (EX: **531.965,5029** NY: **8.612.759,8616**), confrontando com **Rua C**, daí deflete à direita no azimute de **275°32'07"** com uma distância de **14,79 m** do lado esquerdo até o vértice **3** de coordenada (EX: **531.950,7824** NY: **8.612.761,2881**), confrontando com **Lote 06**, daí deflete à esquerda no azimute de **269°47'16"** com uma distância de **0,80 m** do lado esquerdo até o vértice **4** de coordenada (EX: **531.949,9857** NY: **8.612.761,2852**), confrontando com **Lote 06**, daí deflete à esquerda no azimute de **269°47'16"** com uma distância de **7,79 m** do lado esquerdo até o vértice **5** de coordenada (EX: **531.942,1992** NY: **8.612.761,2563**), confrontando com **Área Remanescente**, daí deflete à direita no azimute de **4°59'20"** com uma distância de **6,30 m** ao fundo até o vértice **6** de coordenada (EX: **531.942,7472** NY: **8.612.767,5347**), confrontando com **Área Remanescente**, daí deflete à direita no azimute de **95°38'48"** com uma distância de **10,37 m** do lado direito até o vértice **7** de coordenada (EX: **531.953,0644** NY: **8.612.766,5147**), confrontando com **Área Remanescente**, daí deflete à direita no azimute de **95°38'48"** com uma distância de **12,81 m** do lado direito até o vértice **1** de coordenada (EX: **531.965,8113** NY: **8.612.765,2543**), confrontando com **Lote 08**.

Descrição Perimétrica

Pontos	Coordenadas X	Coordenadas Y	Azimute	Distância
001 002	531.965,5029	8.612.759,8616	183°16'21"	5,402 m
002 003	531.950,7824	8.612.761,2881	275°32'07"	14,789 m
003 004	531.949,9857	8.612.761,2852	269°47'16"	0,797 m
004 005	531.942,1992	8.612.761,2563	269°47'16"	7,787 m
005 006	531.942,7472	8.612.767,5347	4°59'20"	6,302 m
006 007	531.953,0644	8.612.766,5147	95°38'48"	10,367 m
007 001	531.965,8113	8.612.765,2543	95°38'48"	12,809 m

Santo Amaro - Ba, Segunda-feira, 22 de Janeiro de 2024.

Fabio de Mello Lopes

Engenheiro Agrimensor

CREA:72566/D BA

ART: BA20230479011

Prefeitura Municipal de Santo Amaro

Memorial Descritivo

Quadra 77	Lote 08	Área Total: 63,98 metros ²	Perímetro: 36,97 metros
Beneficiário: Município de Santo Amaro			Município: Santo Amaro BA

O Lote de terreno sob nº 08, localizado no Bairro Candolândia, na quadra formada pelo **Beco do Funil, Rua M e Rua C**, localizado na esquina da Rua C, de formato irregular, abrangendo uma área de **63,98** (sessenta e três metros quadrados e noventa e oito décimos quadrados) e um perímetro de **36,97 m**.

Para quem da Rua C olha para o lote 08 inicia-se a descrição no vértice **1** na coordenada (EX: **531.967,2797** NY: **8.612.769,8910**), no azimute de **182°09'47"** com uma distância de **4,67 m** de frente até o vértice **2** de coordenada (EX: **531.967,1035** NY: **8.612.765,2262**), confrontando com **Rua C**, daí deflete à direita no azimute de **271°14'40"** com uma distância de **1,29 m** do lado esquerdo até o vértice **3** de coordenada (EX: **531.965,8113** NY: **8.612.765,2543**), confrontando com **Rua C**, daí deflete à direita no azimute de **275°38'48"** com uma distância de **12,81 m** do lado esquerdo até o vértice **4** de coordenada (EX: **531.953,0644** NY: **8.612.766,5147**), confrontando com **Lote 07**, daí deflete à direita no azimute de **6°14'29"** com uma distância de **4,43 m** ao fundo até o vértice **5** de coordenada (EX: **531.953,5460** NY: **8.612.770,9186**), confrontando com **Área Remanescente**, daí deflete à direita no azimute de **94°16'45"** com uma distância de **5,76 m** do lado direito até o vértice **6** de coordenada (EX: **531.959,2883** NY: **8.612.770,4889**), confrontando com **Área Remanescente**, daí deflete à direita no azimute de **94°16'46"** com uma distância de **8,01 m** do lado direito até o vértice **1** de coordenada (EX: **531.967,2797** NY: **8.612.769,8910**), confrontando com **Lote 09**.

Descrição Perimétrica

Pontos	Coordenadas X	Coordenadas Y	Azimute	Distância
001 002	531.967,1035	8.612.765,2262	182°09'47"	4,668 m
002 003	531.965,8113	8.612.765,2543	271°14'40"	1,293 m
003 004	531.953,0644	8.612.766,5147	275°38'48"	12,809 m
004 005	531.953,5460	8.612.770,9186	6°14'29"	4,430 m
005 006	531.959,2883	8.612.770,4889	94°16'45"	5,758 m
006 001	531.967,2797	8.612.769,8910	94°16'46"	8,014 m

Santo Amaro - Ba, Segunda-feira, 22 de Janeiro de 2024.


Fabio de Mello Lopes

Engenheiro Agrimensor

CREA:72566/D BA

ART: BA20230479011

Prefeitura Municipal de Santo Amaro

Memorial Descritivo

Quadra 77	Lote 09	Área Total: 38,02 metros ²	Perímetro: 25,52 metros
Beneficiário: Município de Santo Amaro			Município: Santo Amaro BA

O Lote de terreno sob nº 09, localizado no Bairro Candolândia, na quadra formada pelo **Beco do Funil, Rua M e Rua C**, distante 4,67 m da esquina da Rua C, de formato irregular, abrangendo uma área de **38,02** (trinta e oito metros quadrados e dois decímetros quadrados) e um perímetro de **25,52 m**.

Para quem da Rua C olha para o lote 09 inicia-se a descrição no vértice **1** na coordenada (EX: **531.967,4192** NY: **8.612.774,5998**), no azimute de **181°41'47"** com uma distância de **4,71 m** de frente até o vértice **2** de coordenada (EX: **531.967,2797** NY: **8.612.769,8910**), confrontando com **Rua C**, daí deflete à direita no azimute de **274°16'46"** com uma distância de **8,01 m** do lado esquerdo até o vértice **3** de coordenada (EX: **531.959,2883** NY: **8.612.770,4889**), confrontando com **Lote 08**, daí deflete à direita no azimute de **1°43'51"** com uma distância de **4,79 m** ao fundo até o vértice **4** de coordenada (EX: **531.959,4330** NY: **8.612.775,2751**), confrontando com **Área Remanescente**, daí deflete à direita no azimute de **94°50'00"** com uma distância de **8,01 m** do lado direito até o vértice **1** de coordenada (EX: **531.967,4192** NY: **8.612.774,5998**), confrontando com **Lote 10**.

Descrição Perimétrica

Pontos	Coordenadas X	Coordenadas Y	Azimute	Distância
001 002	531.967,2797	8.612.769,8910	181°41'47"	4,711 m
002 003	531.959,2883	8.612.770,4889	274°16'46"	8,014 m
003 004	531.959,4330	8.612.775,2751	1°43'51"	4,788 m
004 001	531.967,4192	8.612.774,5998	94°50'00"	8,015 m

Santo Amaro - Ba, Segunda-feira, 22 de Janeiro de 2024.


Fabio de Mello Lopes

Engenheiro Agrimensor

CREA: 72566/D BA

ART: BA20230479011

Prefeitura Municipal de Santo Amaro

Memorial Descritivo

Quadra 77	Lote 10	Área Total: 105,14 metros ²	Perímetro: 45,79 metros
Beneficiário: Município de Santo Amaro			Município: Santo Amaro BA

O Lote de terreno sob nº 10, localizado no Bairro Candolândia, na quadra formada pelo **Beco do Funil, Rua M e Rua C**, localizado na esquina da Rua C, de formato irregular, abrangendo uma área de **105,14** (cento e cinco metros quadrados e quatorze décimos quadrados) e um perímetro de **45,79 m**.

Para quem da Rua C olha para o lote 10 inicia-se a descrição no vértice **1** na coordenada (EX: **531.967,1256** NY: **8.612.781,1914**), no azimute de **177°26'59"** com uma distância de **6,60 m** de frente até o vértice **2** de coordenada (EX: **531.967,4192** NY: **8.612.774,5998**), confrontando com **Rua C**, daí deflete à direita no azimute de **274°50'00"** com uma distância de **8,01 m** do lado esquerdo até o vértice **3** de coordenada (EX: **531.959,4330** NY: **8.612.775,2751**), confrontando com **Lote 09**, daí deflete à esquerda no azimute de **274°11'48"** com uma distância de **8,63 m** do lado esquerdo até o vértice **4** de coordenada (EX: **531.950,8301** NY: **8.612.775,9063**), confrontando com **Área Remanescente**, daí deflete à direita no azimute de **0°32'08"** com uma distância de **6,28 m** ao fundo até o vértice **5** de coordenada (EX: **531.950,8889** NY: **8.612.782,1896**), confrontando com **Área Remanescente**, daí deflete à direita no azimute de **93°31'06"** com uma distância de **14,99 m** do lado direito até o vértice **6** de coordenada (EX: **531.965,8485** NY: **8.612.781,2699**), confrontando com **Lote 11**, daí deflete à esquerda no azimute de **93°31'02"** com uma distância de **1,28 m** do lado direito até o vértice **1** de coordenada (EX: **531.967,1256** NY: **8.612.781,1914**), confrontando com **Rua C**.

Descrição Perimétrica

Pontos	Coordenadas X	Coordenadas Y	Azimute	Distância	
001	002	531.967,4192	8.612.774,5998	177°26'59"	6,598 m
002	003	531.959,4330	8.612.775,2751	274°50'00"	8,015 m
003	004	531.950,8301	8.612.775,9063	274°11'48"	8,626 m
004	005	531.950,8889	8.612.782,1896	0°32'08"	6,284 m
005	006	531.965,8485	8.612.781,2699	93°31'06"	14,988 m
006	001	531.967,1256	8.612.781,1914	93°31'02"	1,280 m

Santo Amaro - Ba, Segunda-feira, 22 de Janeiro de 2024.


Fabio de Mello Lopes

Engenheiro Agrimensor

CREA:72566/D BA

ART: BA20230479011

Prefeitura Municipal de Santo Amaro

Memorial Descritivo

Quadra 77	Lote 11	Área Total: 85,70 metros ²	Perímetro: 44,26 metros
Beneficiário: Município de Santo Amaro			Município: Santo Amaro BA

O Lote de terreno sob nº 11, localizado no Bairro Candolândia, na quadra formada pelo **Beco do Funil, Rua M e Rua C**, distante 1,28 m da esquina da Rua C, de formato irregular, abrangendo uma área de **85,70** (oitenta e cinco metros quadrados e setenta decímetros quadrados) e um perímetro de **44,26 m**.

Para quem da Rua C olha para o lote 11 inicia-se a descrição no vértice **1** na coordenada (EX: **531.965,3052** NY: **8.612.786,4984**), no azimute de **174°04'04"** com uma distância de **5,26 m** de frente até o vértice **2** de coordenada (EX: **531.965,8485** NY: **8.612.781,2699**), confrontando com **Rua C**, daí deflete à direita no azimute de **273°31'06"** com uma distância de **14,99 m** do lado esquerdo até o vértice **3** de coordenada (EX: **531.950,8889** NY: **8.612.782,1896**), confrontando com **Lote 10**, daí deflete à esquerda no azimute de **272°50'37"** com uma distância de **2,22 m** do lado esquerdo até o vértice **4** de coordenada (EX: **531.948,6721** NY: **8.612.782,2997**), confrontando com **Área Remanescente**, daí deflete à direita no azimute de **357°15'27"** com uma distância de **4,91 m** ao fundo até o vértice **5** de coordenada (EX: **531.948,4372** NY: **8.612.787,2030**), confrontando com **Área Remanescente**, daí deflete à direita no azimute de **92°23'32"** com uma distância de **16,88 m** do lado direito até o vértice **1** de coordenada (EX: **531.965,3052** NY: **8.612.786,4984**), confrontando com **Lote 12**.

Descrição Perimétrica

Pontos	Coordenadas X	Coordenadas Y	Azimute	Distância
001 002	531.965,8485	8.612.781,2699	174°04'04"	5,257 m
002 003	531.950,8889	8.612.782,1896	273°31'06"	14,988 m
003 004	531.948,6721	8.612.782,2997	272°50'37"	2,219 m
004 005	531.948,4372	8.612.787,2030	357°15'27"	4,909 m
005 001	531.965,3052	8.612.786,4984	92°23'32"	16,883 m

Santo Amaro - Ba, Segunda-feira, 22 de Janeiro de 2024.



Fabio de Mello Lopes

Engenheiro Agrimensor

CREA: 72566/D BA

ART: BA20230479011

Prefeitura Municipal de Santo Amaro

Memorial Descritivo

Quadra 77	Lote 12	Área Total: 76,06 metros ²	Perímetro: 42,46 metros
Beneficiário: Município de Santo Amaro			Município: Santo Amaro BA

O Lote de terreno sob nº 12, localizado no Bairro Candolândia, na quadra formada pelo **Beco do Funil, Rua M e Rua C**, distante 6,54 m da esquina da Rua C, de formato irregular, abrangendo uma área de **76,06** (setenta e seis metros quadrados e seis décimos quadrados) e um perímetro de **42,46 m**.

Para quem da Rua C olha para o lote 12 inicia-se a descrição no vértice **1** na coordenada (EX: **531.962,5305** NY: **8.612.794,6902**), no azimute de **161°17'17"** com uma distância de **8,65 m** de frente até o vértice **2** de coordenada (EX: **531.965,3052** NY: **8.612.786,4984**), confrontando com **Rua C**, daí deflete à direita no azimute de **272°23'32"** com uma distância de **16,88 m** do lado esquerdo até o vértice **3** de coordenada (EX: **531.948,4372** NY: **8.612.787,2030**), confrontando com **Lote 11**, daí deflete à direita no azimute de **335°41'40"** com uma distância de **1,00 m** ao fundo até o vértice **4** de coordenada (EX: **531.948,0261** NY: **8.612.788,1132**), confrontando com **Área Remanescente**, daí deflete à direita no azimute de **65°36'30"** com uma distância de **15,93 m** do lado direito até o vértice **1** de coordenada (EX: **531.962,5305** NY: **8.612.794,6902**), confrontando com **Lote 13**.

Descrição Perimétrica

Pontos	Coordenadas X	Coordenadas Y	Azimute	Distância
001 002	531.965,3052	8.612.786,4984	161°17'17"	8,649 m
002 003	531.948,4372	8.612.787,2030	272°23'32"	16,883 m
003 004	531.948,0261	8.612.788,1132	335°41'40"	0,999 m
004 001	531.962,5305	8.612.794,6902	65°36'30"	15,926 m

Santo Amaro - Ba, Segunda-feira, 22 de Janeiro de 2024.


Fabio de Mello Lopes

Engenheiro Agrimensor

CREA: 72566/D BA

ART: BA20230479011

Prefeitura Municipal de Santo Amaro

Memorial Descritivo

Quadra 77	Lote 13	Área Total: 117,38 metros ²	Perímetro: 57,52 metros
Beneficiário: Município de Santo Amaro			Município: Santo Amaro BA

O Lote de terreno sob nº 13, localizado no Bairro Candolândia, na quadra formada pelo **Beco do Funil, Rua M e Rua C**, de formato irregular, abrangendo uma área de **117,38** (cento e dezessete metros quadrados e trinta e oito decímetros quadrados) e um perímetro de **57,52 m**.

Para quem da Rua C olha para o lote 13 inicia-se a descrição no vértice **1** na coordenada (EX: **531.960,2991** NY: **8.612.800,2027**), no azimute de **157°57'44"** com uma distância de **5,95 m** de frente até o vértice **2** de coordenada (EX: **531.962,5305** NY: **8.612.794,6902**), confrontando com **Rua C**, daí deflete à direita no azimute de **245°36'30"** com uma distância de **15,93 m** do lado esquerdo até o vértice **3** de coordenada (EX: **531.948,0261** NY: **8.612.788,1132**), confrontando com **Lote 12**, daí deflete à esquerda no azimute de **243°57'58"** com uma distância de **1,61 m** do lado esquerdo até o vértice **4** de coordenada (EX: **531.946,5801** NY: **8.612.787,4069**), confrontando com **Área Remanescente**, daí deflete à esquerda no azimute de **158°47'25"** com uma distância de **2,05 m** do lado esquerdo até o vértice **5** de coordenada (EX: **531.947,3215** NY: **8.612.785,4964**), confrontando com **Área Remanescente**, daí deflete à direita no azimute de **243°41'14"** com uma distância de **2,98 m** do lado esquerdo até o vértice **6** de coordenada (EX: **531.944,6496** NY: **8.612.784,1752**), confrontando com **Área Remanescente**, daí deflete à direita no azimute de **333°57'34"** com uma distância de **1,97 m** ao fundo até o vértice **7** de coordenada (EX: **531.943,7835** NY: **8.612.785,9478**), confrontando com **Área Remanescente**, daí deflete à direita no azimute de **63°03'16"** com uma distância de **1,98 m** ao fundo até o vértice **8** de coordenada (EX: **531.945,5451** NY: **8.612.786,8434**), confrontando com **Área Remanescente**, daí deflete à esquerda no azimute de **334°04'04"** com uma distância de **5,94 m** ao fundo até o vértice **9** de coordenada (EX: **531.942,9467** NY: **8.612.792,1871**), confrontando com **Área Remanescente**, daí deflete à direita no azimute de **65°12'22"** com uma distância de **1,00 m** do lado direito até o vértice **10** de coordenada (EX: **531.943,8579** NY: **8.612.792,6080**), confrontando com **Área Remanescente**, daí deflete à direita no azimute de **65°12'23"** com uma distância de **18,11 m** do lado direito até o vértice **1** de coordenada (EX: **531.960,2991** NY: **8.612.800,2027**), confrontando com **Lote 14**.

Descrição Perimétrica

Pontos	Coordenadas X	Coordenadas Y	Azimute	Distância	
001	002	531.962,5305	8.612.794,6902	157°57'44"	5,947 m
002	003	531.948,0261	8.612.788,1132	245°36'30"	15,926 m
003	004	531.946,5801	8.612.787,4069	243°57'58"	1,609 m
004	005	531.947,3215	8.612.785,4964	158°47'25"	2,049 m

Prefeitura Municipal de Santo Amaro

005	006	531.944,6496	8.612.784,1752	243°41'14"	2,981 m
006	007	531.943,7835	8.612.785,9478	333°57'34"	1,973 m
007	008	531.945,5451	8.612.786,8434	63°03'16"	1,976 m
008	009	531.942,9467	8.612.792,1871	334°04'04"	5,942 m
009	010	531.943,8579	8.612.792,6080	65°12'22"	1,004 m
010	001	531.960,2991	8.612.800,2027	65°12'23"	18,111 m

Santo Amaro - Ba, Segunda-feira, 22 de Janeiro de 2024.



Fabio de Mello Lopes

Engenheiro Agrimensor

CREA:72566/D BA

ART: BA20230479011

Prefeitura Municipal de Santo Amaro

Memorial Descritivo

Quadra 77	Lote 14	Área Total: 94,41 metros ²	Perímetro: 46,67 metros
Beneficiário: Município de Santo Amaro			Município: Santo Amaro BA

O Lote de terreno sob nº 14, localizado no Bairro Candolândia, na quadra formada pelo **Beco do Funil, Rua M e Rua C**, de formato irregular, abrangendo uma área de **94,41** (noventa e quatro metros quadrados e quarenta e um décimos quadrados) e um perímetro de **46,67 m**.

Para quem da Rua C olha para o lote 14 inicia-se a descrição no vértice **1** na coordenada (EX: **531.957,7814** NY: **8.612.805,5134**), no azimute de **154°38'06"** com uma distância de **5,88 m** de frente até o vértice **2** de coordenada (EX: **531.960,2991** NY: **8.612.800,2027**), confrontando com **Rua C**, daí deflete à direita no azimute de **245°12'23"** com uma distância de **18,11 m** do lado esquerdo até o vértice **3** de coordenada (EX: **531.943,8579** NY: **8.612.792,6080**), confrontando com **Lote 13**, daí deflete à direita no azimute de **334°54'55"** com uma distância de **4,56 m** ao fundo até o vértice **4** de coordenada (EX: **531.941,9264** NY: **8.612.796,7344**), confrontando com **Área Remanescente**, daí deflete à direita no azimute de **61°01'36"** com uma distância de **18,12 m** do lado direito até o vértice **1** de coordenada (EX: **531.957,7814** NY: **8.612.805,5134**), confrontando com **Lote 15**.

Descrição Perimétrica

Pontos	Coordenadas X	Coordenadas Y	Azimute	Distância
001 002	531.960,2991	8.612.800,2027	154°38'06"	5,877 m
002 003	531.943,8579	8.612.792,6080	245°12'23"	18,111 m
003 004	531.941,9264	8.612.796,7344	334°54'55"	4,556 m
004 001	531.957,7814	8.612.805,5134	61°01'36"	18,123 m

Santo Amaro - Ba, Segunda-feira, 22 de Janeiro de 2024.


Fabio de Mello Lopes

Engenheiro Agrimensor

CREA: 72566/D BA

ART: BA20230479011

Prefeitura Municipal de Santo Amaro

Memorial Descritivo

Quadra 77	Lote 15	Área Total: 281,37 metros ²	Perímetro: 93,56 metros
Beneficiário: Município de Santo Amaro			Município: Santo Amaro BA

O Lote de terreno sob nº 15, localizado no Bairro Candolândia, na quadra formada pelo **Beco do Funil, Rua M e Rua C**, localizado na esquina da Rua C, de formato irregular, abrangendo uma área de **281,37** (duzentos e oitenta e um metros quadrados e trinta e sete decímetros quadrados) e um perímetro de **93,56 m**.

Para quem da Rua C olha para o lote 15 inicia-se a descrição no vértice **1** na coordenada (EX: **531.954,6177** NY: **8.612.812,1050**), no azimute de **154°21'40"** com uma distância de **7,31 m** de frente até o vértice **2** de coordenada (EX: **531.957,7814** NY: **8.612.805,5134**), confrontando com **Rua C**, daí deflete à direita no azimute de **241°01'36"** com uma distância de **18,12 m** do lado esquerdo até o vértice **3** de coordenada (EX: **531.941,9264** NY: **8.612.796,7344**), confrontando com **Lote 14**, daí deflete à direita no azimute de **242°58'11"** com uma distância de **9,30 m** do lado esquerdo até o vértice **4** de coordenada (EX: **531.933,6392** NY: **8.612.792,5064**), confrontando com **Área Remanescente**, daí deflete à direita no azimute de **254°02'13"** com uma distância de **13,13 m** do lado esquerdo até o vértice **5** de coordenada (EX: **531.921,0139** NY: **8.612.788,8950**), confrontando com **Área Remanescente**, daí deflete à direita no azimute de **349°16'26"** com uma distância de **3,17 m** ao fundo até o vértice **6** de coordenada (EX: **531.920,4231** NY: **8.612.792,0140**), confrontando com **Área Remanescente**, daí deflete à esquerda no azimute de **349°16'25"** com uma distância de **3,61 m** ao fundo até o vértice **7** de coordenada (EX: **531.919,7513** NY: **8.612.795,5599**), confrontando com **Lote 32**, daí deflete à direita no azimute de **77°08'04"** com uma distância de **4,21 m** do lado direito até o vértice **8** de coordenada (EX: **531.923,8597** NY: **8.612.796,4983**), confrontando com **Lote 31**, daí deflete à direita no azimute de **77°08'05"** com uma distância de **5,54 m** do lado direito até o vértice **9** de coordenada (EX: **531.929,2644** NY: **8.612.797,7327**), confrontando com **Área Remanescente**, daí deflete à esquerda no azimute de **57°39'54"** com uma distância de **8,56 m** do lado direito até o vértice **10** de coordenada (EX: **531.936,4961** NY: **8.612.802,3106**), confrontando com **Área Remanescente**, daí deflete à direita no azimute de **57°39'55"** com uma distância de **0,91 m** do lado direito até o vértice **11** de coordenada (EX: **531.937,2653** NY: **8.612.802,7975**), confrontando com **Lote 16**, daí deflete à direita no azimute de **61°47'31"** com uma distância de **18,88 m** do lado direito até o vértice **12** de coordenada (EX: **531.953,8993** NY: **8.612.811,7196**), confrontando com **Lote 16**, daí deflete à esquerda no azimute de **61°47'26"**

Prefeitura Municipal de Santo Amaro

com uma distância de **0,82 m** do lado direito até o vértice **1** de coordenada (EX: **531.954,6177** NY: **8.612.812,1050**), confrontando com **Rua C**.

Descrição Perimétrica

Pontos	Coordenadas X	Coordenadas Y	Azimute	Distância
001 002	531.957,7814	8.612.805,5134	154°21'40"	7,311 m
002 003	531.941,9264	8.612.796,7344	241°01'36"	18,123 m
003 004	531.933,6392	8.612.792,5064	242°58'11"	9,303 m
004 005	531.921,0139	8.612.788,8950	254°02'13"	13,132 m
005 006	531.920,4231	8.612.792,0140	349°16'26"	3,175 m
006 007	531.919,7513	8.612.795,5599	349°16'25"	3,609 m
007 008	531.923,8597	8.612.796,4983	77°08'04"	4,214 m
008 009	531.929,2644	8.612.797,7327	77°08'05"	5,544 m
009 010	531.936,4961	8.612.802,3106	57°39'54"	8,559 m
010 011	531.937,2653	8.612.802,7975	57°39'55"	0,910 m
011 012	531.953,8993	8.612.811,7196	61°47'31"	18,876 m
012 001	531.954,6177	8.612.812,1050	61°47'26"	0,815 m

Santo Amaro - Ba, Segunda-feira, 22 de Janeiro de 2024.


Fabio de Mello Lopes

Engenheiro Agrimensor

CREA:72566/D BA

ART: BA20230479011

Prefeitura Municipal de Santo Amaro

Memorial Descritivo

Quadra 77	Lote 16	Área Total: 110,45 metros ²	Perímetro: 51,28 metros
Beneficiário: Município de Santo Amaro			Município: Santo Amaro BA

O Lote de terreno sob nº 16, localizado no Bairro Candolândia, na quadra formada pelo **Beco do Funil, Rua M e Rua C**, de formato irregular, abrangendo uma área de **110,45** (cento e dez metros quadrados e quarenta e cinco décimos quadrados) e um perímetro de **51,28 m**.

Para quem da Rua C olha para o lote 16 inicia-se a descrição no vértice **1** na coordenada (EX: **531.952,0339** NY: **8.612.816,8028**), no azimute de **159°50'55"** com uma distância de **5,41 m** de frente até o vértice **2** de coordenada (EX: **531.953,8993** NY: **8.612.811,7196**), confrontando com **Rua C**, daí deflete à direita no azimute de **241°47'31"** com uma distância de **18,88 m** do lado esquerdo até o vértice **3** de coordenada (EX: **531.937,2653** NY: **8.612.802,7975**), confrontando com **Lote 15**, daí deflete à esquerda no azimute de **237°39'55"** com uma distância de **0,91 m** do lado esquerdo até o vértice **4** de coordenada (EX: **531.936,4961** NY: **8.612.802,3106**), confrontando com **Lote 15**, daí deflete à direita no azimute de **333°25'57"** com uma distância de **5,70 m** ao fundo até o vértice **5** de coordenada (EX: **531.933,9475** NY: **8.612.807,4072**), confrontando com **Área Remanescente**, daí deflete à direita no azimute de **62°32'57"** com uma distância de **5,04 m** do lado direito até o vértice **6** de coordenada (EX: **531.938,4210** NY: **8.612.809,7311**), confrontando com **Área Remanescente**, daí deflete à esquerda no azimute de **62°32'56"** com uma distância de **15,34 m** do lado direito até o vértice **1** de coordenada (EX: **531.952,0339** NY: **8.612.816,8028**), confrontando com **Lote 17**.

Descrição Perimétrica

Pontos	Coordenadas X	Coordenadas Y	Azimute	Distância
001 002	531.953,8993	8.612.811,7196	159°50'55"	5,415 m
002 003	531.937,2653	8.612.802,7975	241°47'31"	18,876 m
003 004	531.936,4961	8.612.802,3106	237°39'55"	0,910 m
004 005	531.933,9475	8.612.807,4072	333°25'57"	5,698 m
005 006	531.938,4210	8.612.809,7311	62°32'57"	5,041 m
006 001	531.952,0339	8.612.816,8028	62°32'56"	15,340 m

Santo Amaro - Ba, Segunda-feira, 22 de Janeiro de 2024.


Fabio de Mello Lopes

Prefeitura Municipal de Santo Amaro

Engenheiro Agrimensor

CREA:72566/D BA

ART: BA20230479011

Memorial Descritivo

Quadra 77	Lote 17	Área Total: 82,57 metros ²	Perímetro: 42,09 metros
Beneficiário: Município de Santo Amaro			Município: Santo Amaro BA

O Lote de terreno sob nº 17, localizado no Bairro Candolândia, na quadra formada pelo **Beco do Funil, Rua M e Rua C**, localizado na esquina da Rua C, de formato irregular, abrangendo uma área de **82,57** (oitenta e dois metros quadrados e cinquenta e sete decímetros quadrados) e um perímetro de **42,09 m**.

Para quem da Rua C olha para o lote 17 inicia-se a descrição no vértice **1** na coordenada (EX: **531.949,8906** NY: **8.612.821,9336**), no azimute de **149°34'24"** com uma distância de **5,51 m** de frente até o vértice **2** de coordenada (EX: **531.952,6799** NY: **8.612.817,1844**), confrontando com **Rua C**, daí deflete à direita no azimute de **239°25'15"** com uma distância de **0,75 m** do lado esquerdo até o vértice **3** de coordenada (EX: **531.952,0339** NY: **8.612.816,8028**), confrontando com **Rua C**, daí deflete à direita no azimute de **242°32'56"** com uma distância de **15,34 m** do lado esquerdo até o vértice **4** de coordenada (EX: **531.938,4210** NY: **8.612.809,7311**), confrontando com **Lote 16**, daí deflete à direita no azimute de **334°59'36"** com uma distância de **4,89 m** ao fundo até o vértice **5** de coordenada (EX: **531.936,3551** NY: **8.612.814,1602**), confrontando com **Área Remanescente**, daí deflete à direita no azimute de **60°07'53"** com uma distância de **14,09 m** do lado direito até o vértice **6** de coordenada (EX: **531.948,5775** NY: **8.612.821,1796**), confrontando com **Lote 18**, daí deflete à direita no azimute de **60°07'54"** com uma distância de **1,51 m** do lado direito até o vértice **1** de coordenada (EX: **531.949,8906** NY: **8.612.821,9336**), confrontando com **Rua C**.

Descrição Perimétrica

Pontos	Coordenadas X	Coordenadas Y	Azimute	Distância	
001	002	531.952,6799	8.612.817,1844	149°34'24"	5,508 m
002	003	531.952,0339	8.612.816,8028	239°25'15"	0,750 m
003	004	531.938,4210	8.612.809,7311	242°32'56"	15,340 m
004	005	531.936,3551	8.612.814,1602	334°59'36"	4,887 m
005	006	531.948,5775	8.612.821,1796	60°07'53"	14,095 m
006	001	531.949,8906	8.612.821,9336	60°07'54"	1,514 m

Santo Amaro - Ba, Segunda-feira, 22 de Janeiro de 2024.

Prefeitura Municipal de Santo Amaro

Fabio de Mello Lopes

Engenheiro Agrimensor

CREA: 72566/D BA

ART: BA20230479011

Memorial Descritivo

Quadra 77	Lote 18	Área Total: 137,91 metros ²	Perímetro: 56,40 metros
Beneficiário: Município de Santo Amaro			Município: Santo Amaro BA

O Lote de terreno sob nº 18, localizado no Bairro Candolândia, na quadra formada pelo **Beco do Funil, Rua M e Rua C**, de formato irregular, abrangendo uma área de **137,91** (cento e trinta e sete metros quadrados e noventa e um decímetros quadrados) e um perímetro de **56,40 m**.

Para quem da Rua C olha para o lote 18 inicia-se a descrição no vértice **1** na coordenada (EX: **531.945,9929** NY: **8.612.826,3818**), no azimute de **153°34'48"** com uma distância de **5,81 m** de frente até o vértice **2** de coordenada (EX: **531.948,5775** NY: **8.612.821,1796**), confrontando com **Rua C**, daí deflete à direita no azimute de **240°07'53"** com uma distância de **14,09 m** do lado esquerdo até o vértice **3** de coordenada (EX: **531.936,3551** NY: **8.612.814,1602**), confrontando com **Lote 17**, daí deflete à direita no azimute de **242°10'33"** com uma distância de **8,07 m** do lado esquerdo até o vértice **4** de coordenada (EX: **531.929,2203** NY: **8.612.810,3947**), confrontando com **Área Remanescente**, daí deflete à direita no azimute de **335°57'34"** com uma distância de **6,56 m** ao fundo até o vértice **5** de coordenada (EX: **531.926,5485** NY: **8.612.816,3844**), confrontando com **Área Remanescente**, daí deflete à direita no azimute de **62°47'23"** com uma distância de **4,15 m** do lado direito até o vértice **6** de coordenada (EX: **531.930,2365** NY: **8.612.818,2806**), confrontando com **Lote 24**, daí deflete à direita no azimute de **62°47'23"** com uma distância de **17,72 m** do lado direito até o vértice **1** de coordenada (EX: **531.945,9929** NY: **8.612.826,3818**), confrontando com **Lote 19**.

Descrição Perimétrica

Pontos	Coordenadas X	Coordenadas Y	Azimute	Distância	
001	002	531.948,5775	8.612.821,1796	153°34'48"	5,809 m
002	003	531.936,3551	8.612.814,1602	240°07'53"	14,095 m
003	004	531.929,2203	8.612.810,3947	242°10'33"	8,067 m
004	005	531.926,5485	8.612.816,3844	335°57'34"	6,559 m
005	006	531.930,2365	8.612.818,2806	62°47'23"	4,147 m
006	001	531.945,9929	8.612.826,3818	62°47'23"	17,717 m

Santo Amaro - Ba, Segunda-feira, 22 de Janeiro de 2024.

Prefeitura Municipal de Santo Amaro

Fabio de Mello Lopes

Engenheiro Agrimensor

CREA: 72566/D BA

ART: BA20230479011

Memorial Descritivo

Quadra 77	Lote 19	Área Total: 103,75 metros ²	Perímetro: 49,21 metros
Beneficiário: Município de Santo Amaro			Município: Santo Amaro BA

O Lote de terreno sob nº 19, localizado no Bairro Candolândia, na quadra formada pelo **Beco do Funil, Rua M e Rua C**, localizado na esquina da Rua C, de formato irregular, abrangendo uma área de **103,75** (cento e três metros quadrados e setenta e cinco decímetros quadrados) e um perímetro de **49,21 m**.

Para quem da Rua C olha para o lote 19 inicia-se a descrição no vértice **1** na coordenada (EX: **531.944,5542** NY: **8.612.831,9605**), no azimute de **151°41'56"** com uma distância de **5,64 m** de frente até o vértice **2** de coordenada (EX: **531.947,2261** NY: **8.612.826,9984**), confrontando com **Rua C**, daí deflete à direita no azimute de **243°26'04"** com uma distância de **1,38 m** do lado esquerdo até o vértice **3** de coordenada (EX: **531.945,9929** NY: **8.612.826,3818**), confrontando com **Rua C**, daí deflete à esquerda no azimute de **242°47'23"** com uma distância de **17,72 m** do lado esquerdo até o vértice **4** de coordenada (EX: **531.930,2365** NY: **8.612.818,2806**), confrontando com **Lote 18**, daí deflete à direita no azimute de **329°41'59"** com uma distância de **5,20 m** ao fundo até o vértice **5** de coordenada (EX: **531.927,6128** NY: **8.612.822,7704**), confrontando com **Lote 24**, daí deflete à direita no azimute de **61°31'19"** com uma distância de **17,80 m** do lado direito até o vértice **6** de coordenada (EX: **531.943,2588** NY: **8.612.831,2577**), confrontando com **Lote 20**, daí deflete à esquerda no azimute de **61°31'17"** com uma distância de **1,47 m** do lado direito até o vértice **1** de coordenada (EX: **531.944,5542** NY: **8.612.831,9605**), confrontando com **Rua C**.

Descrição Perimétrica

Pontos	Coordenadas X	Coordenadas Y	Azimute	Distância	
001	002	531.947,2261	8.612.826,9984	151°41'56"	5,636 m
002	003	531.945,9929	8.612.826,3818	243°26'04"	1,379 m
003	004	531.930,2365	8.612.818,2806	242°47'23"	17,717 m
004	005	531.927,6128	8.612.822,7704	329°41'59"	5,200 m
005	006	531.943,2588	8.612.831,2577	61°31'19"	17,800 m
006	001	531.944,5542	8.612.831,9605	61°31'17"	1,474 m

Santo Amaro - Ba, Segunda-feira, 22 de Janeiro de 2024.

Prefeitura Municipal de Santo Amaro

Fabio de Mello Lopes

Engenheiro Agrimensor

CREA: 72566/D BA

ART: BA20230479011

Memorial Descritivo

Quadra 77	Lote 20	Área Total: 46,93 metros ²	Perímetro: 40,98 metros
Beneficiário: Município de Santo Amaro			Município: Santo Amaro BA

O Lote de terreno sob nº 20, localizado no Bairro Candolândia, na quadra formada pelo **Beco do Funil, Rua M e Rua C**, distante 1,34 m da esquina da Rua C, de formato irregular, abrangendo uma área de **46,93** (quarenta e seis metros quadrados e noventa e três décimos quadrados) e um perímetro de **40,98 m**.

Para quem da Rua C olha para o lote 20 inicia-se a descrição no vértice **1** na coordenada (EX: **531.942,0585** NY: **8.612.833,5166**), no azimute de **152°00'57"** com uma distância de **2,56 m** de frente até o vértice **2** de coordenada (EX: **531.943,2588** NY: **8.612.831,2577**), confrontando com **Rua C**, daí deflete à direita no azimute de **241°31'19"** com uma distância de **17,80 m** do lado esquerdo até o vértice **3** de coordenada (EX: **531.927,6128** NY: **8.612.822,7704**), confrontando com **Lote 19**, daí deflete à direita no azimute de **329°15'01"** com uma distância de **2,70 m** ao fundo até o vértice **4** de coordenada (EX: **531.926,2328** NY: **8.612.825,0899**), confrontando com **Lote 24**, daí deflete à direita no azimute de **61°57'57"** com uma distância de **2,79 m** do lado direito até o vértice **5** de coordenada (EX: **531.928,6995** NY: **8.612.826,4034**), confrontando com **Lote 23**, daí deflete à direita no azimute de **61°57'58"** com uma distância de **7,59 m** do lado direito até o vértice **6** de coordenada (EX: **531.935,4026** NY: **8.612.829,9726**), confrontando com **Lote 22**, daí deflete à esquerda no azimute de **61°57'58"** com uma distância de **7,54 m** do lado direito até o vértice **1** de coordenada (EX: **531.942,0585** NY: **8.612.833,5166**), confrontando com **Lote 21**.

Descrição Perimétrica

Pontos	Coordenadas X	Coordenadas Y	Azimute	Distância
001 002	531.943,2588	8.612.831,2577	152°00'57"	2,558 m
002 003	531.927,6128	8.612.822,7704	241°31'19"	17,800 m
003 004	531.926,2328	8.612.825,0899	329°15'01"	2,699 m
004 005	531.928,6995	8.612.826,4034	61°57'57"	2,795 m
005 006	531.935,4026	8.612.829,9726	61°57'58"	7,594 m
006 001	531.942,0585	8.612.833,5166	61°57'58"	7,541 m

Santo Amaro - Ba, Segunda-feira, 22 de Janeiro de 2024.

Prefeitura Municipal de Santo Amaro

Fabio de Mello Lopes

Engenheiro Agrimensor

CREA: 72566/D BA

ART: BA20230479011

Memorial Descritivo

Quadra 77	Lote 21	Área Total: 51,87 metros ²	Perímetro: 29,36 metros
Beneficiário: Município de Santo Amaro			Município: Santo Amaro BA

O Lote de terreno sob nº 21, localizado no Bairro Candolândia, na quadra formada pelo **Beco do Funil, Rua M e Rua C**, localizado na esquina da Rua C, de formato irregular, abrangendo uma área de **51,87** (cinquenta e um metros quadrados e oitenta e sete décimos quadrados) e um perímetro de **29,36 m**.

Para quem da Rua C olha para o lote 21 inicia-se a descrição no vértice **1** na coordenada (EX: **531.940,8840** NY: **8.612.838,8897**), no azimute de **153°34'33"** com uma distância de **5,34 m** de frente até o vértice **2** de coordenada (EX: **531.943,2623** NY: **8.612.834,1038**), confrontando com **Rua C**, daí deflete à direita no azimute de **243°59'49"** com uma distância de **1,34 m** do lado esquerdo até o vértice **3** de coordenada (EX: **531.942,0585** NY: **8.612.833,5166**), confrontando com **Rua C**, daí deflete à esquerda no azimute de **241°57'58"** com uma distância de **7,54 m** do lado esquerdo até o vértice **4** de coordenada (EX: **531.935,4026** NY: **8.612.829,9726**), confrontando com **Lote 20**, daí deflete à direita no azimute de **338°46'00"** com uma distância de **6,79 m** ao fundo até o vértice **5** de coordenada (EX: **531.932,9418** NY: **8.612.836,3059**), confrontando com **Lote 22**, daí deflete à direita no azimute de **71°58'45"** com uma distância de **8,35 m** do lado direito até o vértice **1** de coordenada (EX: **531.940,8840** NY: **8.612.838,8897**), confrontando com **Rua M**.

Descrição Perimétrica

Pontos	Coordenadas X	Coordenadas Y	Azimute	Distância
001 002	531.943,2623	8.612.834,1038	153°34'33"	5,344 m
002 003	531.942,0585	8.612.833,5166	243°59'49"	1,339 m
003 004	531.935,4026	8.612.829,9726	241°57'58"	7,541 m
004 005	531.932,9418	8.612.836,3059	338°46'00"	6,795 m
005 001	531.940,8840	8.612.838,8897	71°58'45"	8,352 m

Santo Amaro - Ba, Segunda-feira, 22 de Janeiro de 2024.

Fabio de Mello Lopes
Fabio de Mello Lopes

Prefeitura Municipal de Santo Amaro

Engenheiro Agrimensor

CREA:72566/D BA

ART: BA20230479011

Memorial Descritivo

Quadra 77	Lote 22	Área Total: 55,98 metros ²	Perímetro: 30,00 metros
Beneficiário: Município de Santo Amaro			Município: Santo Amaro BA

O Lote de terreno sob nº 22, localizado no Bairro Candolândia, na quadra formada pelo **Beco do Funil, Rua M e Rua C**, distante 9,35 m da esquina da Rua M, de formato irregular, abrangendo uma área de **55,98** (cinquenta e cinco metros quadrados e noventa e oito décimos quadrados) e um perímetro de **30,00 m**.

Para quem da Rua M olha para o lote 22 inicia-se a descrição no vértice **1** na coordenada (EX: **531.925,8658** NY: **8.612.834,1038**), no azimute de **72°42'50"** com uma distância de **7,41 m** de frente até o vértice **2** de coordenada (EX: **531.932,9418** NY: **8.612.836,3059**), confrontando com **Rua M**, daí deflete à direita no azimute de **158°46'00"** com uma distância de **6,79 m** do lado esquerdo até o vértice **3** de coordenada (EX: **531.935,4026** NY: **8.612.829,9726**), confrontando com **Lote 21**, daí deflete à direita no azimute de **241°57'58"** com uma distância de **7,59 m** ao fundo até o vértice **4** de coordenada (EX: **531.928,6995** NY: **8.612.826,4034**), confrontando com **Lote 20**, daí deflete à direita no azimute de **339°47'49"** com uma distância de **8,21 m** do lado direito até o vértice **1** de coordenada (EX: **531.925,8658** NY: **8.612.834,1038**), confrontando com **Lote 23**.

Descrição Perimétrica

Pontos	Coordenadas X	Coordenadas Y	Azimute	Distância
001 002	531.932,9418	8.612.836,3059	72°42'50"	7,411 m
002 003	531.935,4026	8.612.829,9726	158°46'00"	6,795 m
003 004	531.928,6995	8.612.826,4034	241°57'58"	7,594 m
004 001	531.925,8658	8.612.834,1038	339°47'49"	8,205 m

Santo Amaro - Ba, Segunda-feira, 22 de Janeiro de 2024.


Fabio de Mello Lopes

Engenheiro Agrimensor

CREA:72566/D BA

Prefeitura Municipal de Santo Amaro

ART: BA20230479011

Memorial Descritivo

Quadra 77	Lote 23	Área Total: 39,88 metros ²	Perímetro: 26,51 metros
Beneficiário: Município de Santo Amaro			Município: Santo Amaro BA

O Lote de terreno sob nº 23, localizado no Bairro Candolândia, na quadra formada pelo **Beco do Funil, Rua M e Rua C**, distante 4,79 m da esquina da Rua M, de formato irregular, abrangendo uma área de **39,88** (trinta e nove metros quadrados e oitenta e oito décimos quadrados) e um perímetro de **26,51 m**.

Para quem da Rua M olha para o lote 23 inicia-se a descrição no vértice **1** na coordenada (EX: **531.921,4616** NY: **8.612.832,9147**), no azimute de **74°53'26"** com uma distância de **4,56 m** de frente até o vértice **2** de coordenada (EX: **531.925,8658** NY: **8.612.834,1038**), confrontando com **Rua M**, daí deflete à direita no azimute de **159°47'49"** com uma distância de **8,21 m** do lado esquerdo até o vértice **3** de coordenada (EX: **531.928,6995** NY: **8.612.826,4034**), confrontando com **Lote 22**, daí deflete à direita no azimute de **241°57'57"** com uma distância de **2,79 m** ao fundo até o vértice **4** de coordenada (EX: **531.926,2328** NY: **8.612.825,0899**), confrontando com **Lote 20**, daí deflete à direita no azimute de **247°04'06"** com uma distância de **1,87 m** ao fundo até o vértice **5** de coordenada (EX: **531.924,5152** NY: **8.612.824,3633**), confrontando com **Lote 24**, daí deflete à direita no azimute de **340°20'58"** com uma distância de **9,08 m** do lado direito até o vértice **1** de coordenada (EX: **531.921,4616** NY: **8.612.832,9147**), confrontando com **Lote 24**.

Descrição Perimétrica

Pontos	Coordenadas X	Coordenadas Y	Azimute	Distância
001 002	531.925,8658	8.612.834,1038	74°53'26"	4,562 m
002 003	531.928,6995	8.612.826,4034	159°47'49"	8,205 m
003 004	531.926,2328	8.612.825,0899	241°57'57"	2,795 m
004 005	531.924,5152	8.612.824,3633	247°04'06"	1,865 m
005 001	531.921,4616	8.612.832,9147	340°20'58"	9,080 m

Santo Amaro - Ba, Segunda-feira, 22 de Janeiro de 2024.

Prefeitura Municipal de Santo Amaro

Fabio de Mello Lopes

Engenheiro Agrimensor

CREA:72566/D BA

ART: BA20230479011

Memorial Descritivo

Quadra 77	Lote 24	Área Total: 91,49 metros ²	Perímetro: 48,50 metros
Beneficiário: Município de Santo Amaro			Município: Santo Amaro BA

O Lote de terreno sob nº 24, localizado no Bairro Candolândia, na quadra formada pelo **Beco do Funil, Rua M e Rua C**, distante 0,57 m da esquina da Rua M, de formato irregular, abrangendo uma área de **91,49** (noventa e um metros quadrados e quarenta e nove décimos quadrados) e um perímetro de **48,50 m**.

Para quem da Rua M olha para o lote 24 inicia-se a descrição no vértice **1** na coordenada (EX: **531.917,3951** NY: **8.612.831,7751**), no azimute de **74°20'43"** com uma distância de **4,22 m** de frente até o vértice **2** de coordenada (EX: **531.921,4616** NY: **8.612.832,9147**), confrontando com **Rua M**, daí deflete à direita no azimute de **160°20'58"** com uma distância de **9,08 m** do lado esquerdo até o vértice **3** de coordenada (EX: **531.924,5152** NY: **8.612.824,3633**), confrontando com **Lote 23**, daí deflete à esquerda no azimute de **67°04'06"** com uma distância de **1,87 m** do lado esquerdo até o vértice **4** de coordenada (EX: **531.926,2328** NY: **8.612.825,0899**), confrontando com **Lote 23**, daí deflete à direita no azimute de **149°15'01"** com uma distância de **2,70 m** do lado esquerdo até o vértice **5** de coordenada (EX: **531.927,6128** NY: **8.612.822,7704**), confrontando com **Lote 20**, daí deflete à direita no azimute de **149°41'59"** com uma distância de **5,20 m** do lado esquerdo até o vértice **6** de coordenada (EX: **531.930,2365** NY: **8.612.818,2806**), confrontando com **Lote 19**, daí deflete à direita no azimute de **242°47'23"** com uma distância de **4,15 m** ao fundo até o vértice **7** de coordenada (EX: **531.926,5485** NY: **8.612.816,3844**), confrontando com **Lote 18**, daí deflete à esquerda no azimute de **238°33'39"** com uma distância de **3,07 m** ao fundo até o vértice **8** de coordenada (EX: **531.923,9280** NY: **8.612.814,7823**), confrontando com **Área Remanescente**, daí deflete à direita no azimute de **338°58'15"** com uma distância de **18,21 m** do lado direito até o vértice **1** de coordenada (EX: **531.917,3951** NY: **8.612.831,7751**), confrontando com **Lote 25**.

Descrição Perimétrica

Pontos	Coordenadas X	Coordenadas Y	Azimute	Distância
--------	---------------	---------------	---------	-----------

Prefeitura Municipal de Santo Amaro

001	002	531.921,4616	8.612.832,9147	74°20'43"	4,223 m
002	003	531.924,5152	8.612.824,3633	160°20'58"	9,080 m
003	004	531.926,2328	8.612.825,0899	67°04'06"	1,865 m
004	005	531.927,6128	8.612.822,7704	149°15'01"	2,699 m
005	006	531.930,2365	8.612.818,2806	149°41'59"	5,200 m
006	007	531.926,5485	8.612.816,3844	242°47'23"	4,147 m
007	008	531.923,9280	8.612.814,7823	238°33'39"	3,071 m
008	001	531.917,3951	8.612.831,7751	338°58'15"	18,205 m

Santo Amaro - Ba, Segunda-feira, 22 de Janeiro de 2024.

**Fabio de Mello Lopes**

Engenheiro Agrimensor

CREA:72566/D BA

ART: BA20230479011

Memorial Descritivo

Quadra 77	Lote 25	Área Total: 108,28 metros ²	Perímetro: 49,33 metros
Beneficiário: Município de Santo Amaro			Município: Santo Amaro BA

O Lote de terreno sob nº 25, localizado no Bairro Candolândia, na quadra formada pelo **Beco do Funil, Rua M e Rua C**, localizado na esquina da Rua M, de formato irregular, abrangendo uma área de **108,28** (cento e oito metros quadrados e vinte e oito decímetros quadrados) e um perímetro de **49,33 m**.

Para quem da Rua M olha para o lote 25 inicia-se a descrição no vértice **1** na coordenada (EX: **531.912,1688** NY: **8.612.830,6814**), no azimute de **72°01'07"** com uma distância de **5,28 m** de frente até o vértice **2** de coordenada (EX: **531.917,1896** NY: **8.612.832,3109**), confrontando com **Rua M**, daí deflete à direita no azimute de **159°00'59"** com uma distância de **0,57 m** do lado esquerdo até o vértice **3** de coordenada (EX: **531.917,3951** NY: **8.612.831,7751**), confrontando com **Rua M**, daí deflete à esquerda no azimute de **158°58'15"** com uma distância de **18,21 m** do lado esquerdo até o vértice **4** de coordenada (EX: **531.923,9280** NY: **8.612.814,7823**), confrontando com **Lote 24**, daí deflete à direita no azimute de **248°41'35"** com uma distância de **6,16 m** ao fundo até o vértice **5** de coordenada (EX: **531.918,1879** NY: **8.612.812,5436**), confrontando com **Área Remanescente**, daí deflete à direita no azimute de **341°38'30"** com uma distância de **19,11 m** do lado direito até o vértice **1** de coordenada (EX: **531.912,1688** NY: **8.612.830,6814**), confrontando com **Lote 26**.

Descrição Perimétrica

Pontos	Coordenadas X	Coordenadas Y	Azimute	Distância	
001	002	531.917,1896	8.612.832,3109	72°01'07"	5,279 m
002	003	531.917,3951	8.612.831,7751	159°00'59"	0,574 m
003	004	531.923,9280	8.612.814,7823	158°58'15"	18,205 m
004	005	531.918,1879	8.612.812,5436	248°41'35"	6,161 m
005	001	531.912,1688	8.612.830,6814	341°38'30"	19,110 m

Prefeitura Municipal de Santo Amaro

Santo Amaro - Ba, Segunda-feira, 22 de Janeiro de 2024.

Fábio de Mello Lopes

Fábio de Mello Lopes

Engenheiro Agrimensor

CREA:72566/D BA

ART: BA20230479011

Memorial Descritivo

Quadra 77	Lote 26	Área Total: 85,27 metros ²	Perímetro: 47,21 metros
Beneficiário: Município de Santo Amaro			Município: Santo Amaro BA

O Lote de terreno sob nº 26, localizado no Bairro Candolândia, na quadra formada pelo **Beco do Funil, Rua M e Rua C**, localizado na esquina da Rua M, de formato irregular, abrangendo uma área de **85,27** (oitenta e cinco metros quadrados e vinte e sete décimos quadrados) e um perímetro de **47,21 m**.

Para quem da Rua M olha para o lote 26 inicia-se a descrição no vértice **1** na coordenada (EX: **531.907,7263** NY: **8.612.829,2179**), no azimute de **71°46'00"** com uma distância de **4,68 m** de frente até o vértice **2** de coordenada (EX: **531.912,1688** NY: **8.612.830,6814**), confrontando com **Rua M**, daí deflete à direita no azimute de **161°38'30"** com uma distância de **19,11 m** do lado esquerdo até o vértice **3** de coordenada (EX: **531.918,1879** NY: **8.612.812,5436**), confrontando com **Lote 25**, daí deflete à direita no azimute de **250°40'22"** com uma distância de **4,23 m** ao fundo até o vértice **4** de coordenada (EX: **531.914,1988** NY: **8.612.811,1445**), confrontando com **Área Remanescente**, daí deflete à direita no azimute de **340°17'48"** com uma distância de **8,80 m** do lado direito até o vértice **5** de coordenada (EX: **531.911,2318** NY: **8.612.819,4296**), confrontando com **Área Remanescente**, daí deflete à esquerda no azimute de **340°17'47"** com uma distância de **9,48 m** do lado direito até o vértice **6** de coordenada (EX: **531.908,0343** NY: **8.612.828,3581**), confrontando com **Lote 27**, daí deflete à direita no azimute de **340°17'48"** com uma distância de **0,91 m** do lado direito até o vértice **1** de coordenada (EX: **531.907,7263** NY: **8.612.829,2179**), confrontando com **Rua M**.

Descrição Perimétrica

Pontos	Coordenadas X	Coordenadas Y	Azimute	Distância
001 002	531.912,1688	8.612.830,6814	71°46'00"	4,677 m
002 003	531.918,1879	8.612.812,5436	161°38'30"	19,110 m
003 004	531.914,1988	8.612.811,1445	250°40'22"	4,227 m

Prefeitura Municipal de Santo Amaro

004	005	531.911,2318	8.612.819,4296	340°17'48"	8,800 m
005	006	531.908,0343	8.612.828,3581	340°17'47"	9,484 m
006	001	531.907,7263	8.612.829,2179	340°17'48"	0,913 m

Santo Amaro - Ba, Segunda-feira, 22 de Janeiro de 2024.



Fabio de Mello Lopes

Engenheiro Agrimensor

CREA:72566/D BA

ART: BA20230479011

Memorial Descritivo

Quadra 77	Lote 27	Área Total: 44,46 metros ²	Perímetro: 28,20 metros
Beneficiário: Município de Santo Amaro			Município: Santo Amaro BA

O Lote de terreno sob nº 27, localizado no Bairro Candolândia, na quadra formada pelo **Beco do Funil, Rua M e Rua C**, de formato irregular, abrangendo uma área de **44,46** (quarenta e quatro metros quadrados e quarenta e seis decímetros quadrados) e um perímetro de **28,20 m**.

Para quem da Rua M olha para o lote 27 inicia-se a descrição no vértice **1** na coordenada (EX: **531.903,7071** NY: **8.612.826,4123**), no azimute de **65°47'18"** com uma distância de **4,74 m** de frente até o vértice **2** de coordenada (EX: **531.908,0343** NY: **8.612.828,3581**), confrontando com **Rua M**, daí deflete à direita no azimute de **160°17'47"** com uma distância de **9,48 m** do lado esquerdo até o vértice **3** de coordenada (EX: **531.911,2318** NY: **8.612.819,4296**), confrontando com **Lote 26**, daí deflete à direita no azimute de **249°29'34"** com uma distância de **4,80 m** ao fundo até o vértice **4** de coordenada (EX: **531.906,7346** NY: **8.612.817,7475**), confrontando com **Área Remanescente**, daí deflete à direita no azimute de **340°44'26"** com uma distância de **9,18 m** do lado direito até o vértice **1** de coordenada (EX: **531.903,7071** NY: **8.612.826,4123**), confrontando com **Lote 28**.

Descrição Perimétrica

Pontos	Coordenadas X	Coordenadas Y	Azimute	Distância	
001	002	531.908,0343	8.612.828,3581	65°47'18"	4,745 m
002	003	531.911,2318	8.612.819,4296	160°17'47"	9,484 m
003	004	531.906,7346	8.612.817,7475	249°29'34"	4,801 m
004	001	531.903,7071	8.612.826,4123	340°44'26"	9,178 m

Santo Amaro - Ba, Segunda-feira, 22 de Janeiro de 2024.



Prefeitura Municipal de Santo Amaro

Fabio de Mello Lopes

Engenheiro Agrimensor

CREA:72566/D BA

ART: BA20230479011

Memorial Descritivo

Quadra 77	Lote 28	Área Total: 129,83 metros ²	Perímetro: 49,88 metros
Beneficiário: Município de Santo Amaro			Município: Santo Amaro BA

O Lote de terreno sob nº 28, localizado no Bairro Candolândia, na quadra formada pelo **Beco do Funil, Rua M e Rua C**, localizado na esquina da Rua M, de formato irregular, abrangendo uma área de **129,83** (cento e vinte e nove metros quadrados e oitenta e três decímetros quadrados) e um perímetro de **49,88 m**.

Para quem da Rua M olha para o lote 28 inicia-se a descrição no vértice **1** na coordenada (EX: **531.898,4526** NY: **8.612.825,2813**), no azimute de **61°30'16"** com uma distância de **5,54 m** de frente até o vértice **2** de coordenada (EX: **531.903,3243** NY: **8.612.827,9260**), confrontando com **Rua M**, daí deflete à direita no azimute de **165°48'35"** com uma distância de **1,56 m** do lado esquerdo até o vértice **3** de coordenada (EX: **531.903,7071** NY: **8.612.826,4123**), confrontando com **Rua M**, daí deflete à esquerda no azimute de **160°44'26"** com uma distância de **9,18 m** do lado esquerdo até o vértice **4** de coordenada (EX: **531.906,7346** NY: **8.612.817,7475**), confrontando com **Lote 27**, daí deflete à direita no azimute de **163°01'14"** com uma distância de **2,38 m** do lado esquerdo até o vértice **5** de coordenada (EX: **531.907,4305** NY: **8.612.815,4682**), confrontando com **Área Remanescente**, daí deflete à direita no azimute de **267°09'01"** com uma distância de **17,50 m** ao fundo até o vértice **6** de coordenada (EX: **531.889,9530** NY: **8.612.814,5982**), confrontando com **Lote 29**, daí deflete à direita no azimute de **31°02'40"** com uma distância de **5,28 m** do lado direito até o vértice **7** de coordenada (EX: **531.892,6760** NY: **8.612.819,1220**), confrontando com **Rua M**, daí deflete à direita no azimute de **43°09'48"** com uma distância de **8,44 m** do lado direito até o vértice **1** de coordenada (EX: **531.898,4526** NY: **8.612.825,2813**), confrontando com **Rua M**.

Descrição Perimétrica

Pontos	Coordenadas X	Coordenadas Y	Azimute	Distância
--------	---------------	---------------	---------	-----------

Prefeitura Municipal de Santo Amaro

001	002	531.903,3243	8.612.827,9260	61°30'16"	5,543 m
002	003	531.903,7071	8.612.826,4123	165°48'35"	1,561 m
003	004	531.906,7346	8.612.817,7475	160°44'26"	9,178 m
004	005	531.907,4305	8.612.815,4682	163°01'14"	2,383 m
005	006	531.889,9530	8.612.814,5982	267°09'01"	17,499 m
006	007	531.892,6760	8.612.819,1220	31°02'40"	5,280 m
007	001	531.898,4526	8.612.825,2813	43°09'48"	8,444 m

Santo Amaro - Ba, Segunda-feira, 22 de Janeiro de 2024.

**Fabio de Mello Lopes**

Engenheiro Agrimensor

CREA:72566/D BA

ART: BA20230479011

Memorial Descritivo

Quadra 77	Lote 29	Área Total: 106,39 metros ²	Perímetro: 48,40 metros
Beneficiário: Município de Santo Amaro			Município: Santo Amaro BA

O Lote de terreno sob nº 29, localizado no Bairro Candolândia, na quadra formada pelo **Beco do Funil, Rua M e Rua C**, de formato irregular, abrangendo uma área de **106,39** (cento e seis metros quadrados e trinta e nove décimos quadrados) e um perímetro de **48,40 m**.

Para quem da Rua M olha para o lote 29 inicia-se a descrição no vértice **1** na coordenada (EX: **531.890,1966** NY: **8.612.808,5781**), no azimute de **357°40'59"** com uma distância de **6,03 m** de frente até o vértice **2** de coordenada (EX: **531.889,9530** NY: **8.612.814,5982**), confrontando com **Rua M**, daí deflete à direita no azimute de **87°09'01"** com uma distância de **17,50 m** do lado esquerdo até o vértice **3** de coordenada (EX: **531.907,4305** NY: **8.612.815,4682**), confrontando com **Lote 28**, daí deflete à direita no azimute de **162°04'54"** com uma distância de **5,80 m** ao fundo até o vértice **4** de coordenada (EX: **531.909,2139** NY: **8.612.809,9526**), confrontando com **Área Remanescente**, daí deflete à direita no azimute de **265°51'58"** com uma distância de **5,27 m** do lado direito até o vértice **5** de coordenada (EX: **531.903,9608** NY: **8.612.809,5729**), confrontando com **Área Remanescente**, daí deflete à direita no azimute de **265°51'58"** com uma distância de **13,80 m** do lado direito até o vértice **1** de coordenada (EX: **531.890,1966** NY: **8.612.808,5781**), confrontando com **Lote 30**.

Descrição Perimétrica

Pontos	Coordenadas X	Coordenadas Y	Azimute	Distância	
001	002	531.889,9530	8.612.814,5982	357°40'59"	6,025 m
002	003	531.907,4305	8.612.815,4682	87°09'01"	17,499 m
003	004	531.909,2139	8.612.809,9526	162°04'54"	5,797 m
004	005	531.903,9608	8.612.809,5729	265°51'58"	5,267 m

Prefeitura Municipal de Santo Amaro

005	001	531.890,1966	8.612.808,5781	265°51'58"	13,800 m
-----	-----	--------------	----------------	------------	----------

Santo Amaro - Ba, Segunda-feira, 22 de Janeiro de 2024.

Fabio de Mello Lopes

Engenheiro Agrimensor

CREA:72566/D BA

ART: BA20230479011

Memorial Descritivo

Quadra 77	Lote 30	Área Total: 102,92 metros ²	Perímetro: 44,96 metros
Beneficiário: Município de Santo Amaro			Município: Santo Amaro BA

O Lote de terreno sob nº 30, localizado no Bairro Candelândia, na quadra formada pelo **Beco do Funil, Rua M e Rua C**, localizado na esquina da Rua M, de formato irregular, abrangendo uma área de **102,92** (cento e dois metros quadrados e noventa e dois decímetros quadrados) e um perímetro de **44,96 m**.

Para quem da Rua M olha para o lote 30 inicia-se a descrição no vértice **1** na coordenada (EX: **531.888,0391** NY: **8.612.802,0578**), no azimute de **5°32'46"** com uma distância de **6,48 m** de frente até o vértice **2** de coordenada (EX: **531.888,6655** NY: **8.612.808,5085**), confrontando com **Rua M**, daí deflete à direita no azimute de **87°23'52"** com uma distância de **1,53 m** do lado esquerdo até o vértice **3** de coordenada (EX: **531.890,1966** NY: **8.612.808,5781**), confrontando com **Rua M**, daí deflete à esquerda no azimute de **85°51'58"** com uma distância de **13,80 m** do lado esquerdo até o vértice **4** de coordenada (EX: **531.903,9608** NY: **8.612.809,5729**), confrontando com **Lote 29**, daí deflete à direita no azimute de **174°02'30"** com uma distância de **6,52 m** ao fundo até o vértice **5** de coordenada (EX: **531.904,6380** NY: **8.612.803,0843**), confrontando com **Área Remanescente**, daí deflete à direita no azimute de **266°27'40"** com uma distância de **16,63 m** do lado direito até o vértice **1** de coordenada (EX: **531.888,0391** NY: **8.612.802,0578**), confrontando com **Lote 31**.

Descrição Perimétrica

Pontos	Coordenadas X	Coordenadas Y	Azimute	Distância	
001	002	531.888,6655	8.612.808,5085	5°32'46"	6,481 m
002	003	531.890,1966	8.612.808,5781	87°23'52"	1,533 m

Prefeitura Municipal de Santo Amaro

003	004	531.903,9608	8.612.809,5729	85°51'58"	13,800 m
004	005	531.904,6380	8.612.803,0843	174°02'30"	6,524 m
005	001	531.888,0391	8.612.802,0578	266°27'40"	16,631 m

Santo Amaro - Ba, Segunda-feira, 22 de Janeiro de 2024.



Fabio de Mello Lopes

Engenheiro Agrimensor

CREA:72566/D BA

ART: BA20230479011

Memorial Descritivo

Quadra 77	Lote 31	Área Total: 258,25 metros ²	Perímetro: 86,74 metros
Beneficiário: Município de Santo Amaro			Município: Santo Amaro BA

O Lote de terreno sob nº 31, localizado no Bairro Candelândia, na quadra formada pelo **Beco do Funil, Rua M e Rua C**, de formato irregular, abrangendo uma área de **258,25** (duzentos e cinquenta e oito metros quadrados e vinte e cinco décimos quadrados) e um perímetro de **86,74 m**.

Para quem da Rua M olha para o lote 31 inicia-se a descrição no vértice **1** na coordenada (EX: **531.886,7864** NY: **8.612.796,1246**), no azimute de **11°55'21"** com uma distância de **6,06 m** de frente até o vértice **2** de coordenada (EX: **531.888,0391** NY: **8.612.802,0578**), confrontando com **Rua M**, daí deflete à direita no azimute de **86°27'40"** com uma distância de **16,63 m** do lado esquerdo até o vértice **3** de coordenada (EX: **531.904,6380** NY: **8.612.803,0843**), confrontando com **Lote 30**, daí deflete à direita no azimute de **87°25'48"** com uma distância de **19,40 m** do lado esquerdo até o vértice **4** de coordenada (EX: **531.924,0207** NY: **8.612.803,9543**), confrontando com **Área Remanescente**, daí deflete à direita no azimute de **181°14'12"** com uma distância de **7,46 m** ao fundo até o vértice **5** de coordenada (EX: **531.923,8597** NY: **8.612.796,4983**), confrontando com **Área Remanescente**, daí deflete à direita no azimute de **257°08'04"** com uma distância de **4,21 m** do lado direito até o vértice **6** de coordenada (EX: **531.919,7513** NY: **8.612.795,5599**), confrontando com **Lote 15**, daí deflete à direita no azimute de **272°42'06"** com uma distância de **9,77 m** do lado direito até o vértice **7** de coordenada (EX: **531.909,9969** NY: **8.612.796,0202**), confrontando com **Lote 32**, daí deflete à esquerda no azimute de **270°15'28"** com uma distância de **23,21 m** do lado direito até o vértice **1** de coordenada (EX: **531.886,7864** NY: **8.612.796,1246**), confrontando com **Lote 32**.

Prefeitura Municipal de Santo Amaro

Descrição Perimétrica

Pontos	Coordenadas X	Coordenadas Y	Azimute	Distância
001 002	531.888,0391	8.612.802,0578	11°55'21"	6,064 m
002 003	531.904,6380	8.612.803,0843	86°27'40"	16,631 m
003 004	531.924,0207	8.612.803,9543	87°25'48"	19,402 m
004 005	531.923,8597	8.612.796,4983	181°14'12"	7,458 m
005 006	531.919,7513	8.612.795,5599	257°08'04"	4,214 m
006 007	531.909,9969	8.612.796,0202	272°42'06"	9,765 m
007 001	531.886,7864	8.612.796,1246	270°15'28"	23,211 m

Santo Amaro - Ba, Segunda-feira, 22 de Janeiro de 2024.


Fabio de Mello Lopes

Engenheiro Agrimensor

CREA:72566/D BA

ART: BA20230479011

Memorial Descritivo

Quadra 77	Lote 32	Área Total: 178,74 metros ²	Perímetro: 78,09 metros
Beneficiário: Município de Santo Amaro			Município: Santo Amaro BA

O Lote de terreno sob nº 32, localizado no Bairro Candolândia, na quadra formada pelo **Beco do Funil, Rua M e Rua C**, distante 0,70 m da esquina da Rua M, de formato irregular, abrangendo uma área de **178,74** (cento e setenta e oito metros quadrados e setenta e quatro decímetros quadrados) e um perímetro de **78,09 m**.

Para quem da Rua M olha para o lote 32 inicia-se a descrição no vértice **1** na coordenada (EX: **531.886,3688** NY: **8.612.788,8517**), no azimute de **3°17'09"** com uma distância de **7,28 m** de frente até o vértice **2** de coordenada (EX: **531.886,7864** NY: **8.612.796,1246**), confrontando com **Rua M**, daí deflete à direita no azimute de **90°15'28"** com uma distância de **23,21 m** do lado esquerdo até o vértice **3** de coordenada (EX: **531.909,9969** NY: **8.612.796,0202**), confrontando com **Lote 31**, daí deflete à direita no azimute de **92°42'06"** com uma distância de **9,77 m** do lado esquerdo até o vértice **4** de coordenada (EX: **531.919,7513** NY: **8.612.795,5599**), confrontando com **Lote 31**, daí deflete à direita no azimute de **169°16'25"** com uma distância de **3,61 m** ao fundo até o vértice **5** de coordenada (EX: **531.920,4231** NY: **8.612.792,0140**), confrontando com **Lote 15**, daí deflete à direita no azimute de **267°25'51"** com uma distância de **9,22 m** do lado direito até o vértice **6** de coordenada (EX: **531.911,2149** NY: **8.612.791,6008**), confrontando com **Área Remanescente**, daí deflete à esquerda no azimute de **263°41'10"** com uma distância de **25,00 m** do lado direito até o vértice **1** de coordenada (EX: **531.886,3688** NY: **8.612.788,8517**), confrontando com **Lote 33**.

Prefeitura Municipal de Santo Amaro

Descrição Perimétrica

Pontos	Coordenadas X	Coordenadas Y	Azimute	Distância
001 002	531.886,7864	8.612.796,1246	3°17'09"	7,285 m
002 003	531.909,9969	8.612.796,0202	90°15'28"	23,211 m
003 004	531.919,7513	8.612.795,5599	92°42'06"	9,765 m
004 005	531.920,4231	8.612.792,0140	169°16'25"	3,609 m
005 006	531.911,2149	8.612.791,6008	267°25'51"	9,217 m
006 001	531.886,3688	8.612.788,8517	263°41'10"	24,998 m

Santo Amaro - Ba, Segunda-feira, 22 de Janeiro de 2024.



Fabio de Mello Lopes

Engenheiro Agrimensor

CREA:72566/D BA

ART: BA20230479011

Memorial Descritivo

Quadra 77	Lote 33	Área Total: 161,29 metros ²	Perímetro: 65,63 metros
Beneficiário: Município de Santo Amaro			Município: Santo Amaro BA

O Lote de terreno sob nº 33, localizado no Bairro Candolândia, na quadra formada pelo **Beco do Funil, Rua M e Rua C**, localizado na esquina da Rua M, de formato irregular, abrangendo uma área de **161,29** (cento e sessenta e um metros quadrados e vinte e nove decímetros quadrados) e um perímetro de **65,63 m**.

Para quem da Rua M olha para o lote 33 inicia-se a descrição no vértice **1** na coordenada (EX: **531.886,1600** NY: **8.612.782,2488**), no azimute de **355°45'29"** com uma distância de **6,59 m** de frente até o vértice **2** de coordenada (EX: **531.885,6728** NY: **8.612.788,8170**), confrontando com **Rua M**, daí deflete à direita no azimute de **87°08'16"** com uma distância de **0,70 m** do lado esquerdo até o vértice **3** de coordenada (EX: **531.886,3688** NY: **8.612.788,8517**), confrontando com **Rua M**, daí deflete à esquerda no azimute de **83°41'10"** com uma distância de **25,00 m** do lado esquerdo até o vértice **4** de coordenada (EX: **531.911,2149** NY: **8.612.791,6008**), confrontando com **Lote 32**, daí deflete à direita no azimute de **171°10'59"** com uma distância de **6,98 m** ao fundo até o vértice **5** de coordenada (EX: **531.912,2849** NY: **8.612.784,7020**), confrontando com **Área Remanescente**, daí deflete à direita no azimute de **265°01'49"** com uma distância de **0,60 m** do lado direito até o vértice **6** de coordenada (EX: **531.911,6847** NY: **8.612.784,6498**), confrontando com **Área Remanescente**, daí deflete à direita no azimute de **273°29'22"** com uma distância de **7,15 m** do lado direito até o vértice **7** de coordenada (EX: **531.904,5510** NY: **8.612.785,0848**),

Prefeitura Municipal de Santo Amaro

confrontando com **Área Remanescente**, daí deflete à esquerda no azimute de **261°14'01"** com uma distância de **18,61 m** do lado direito até o vértice **1** de coordenada (EX: **531.886,1600** NY: **8.612.782,2488**), confrontando com **Lote 34**.

Descrição Perimétrica

Pontos	Coordenadas X	Coordenadas Y	Azimute	Distância
001 002	531.885,6728	8.612.788,8170	355°45'29"	6,586 m
002 003	531.886,3688	8.612.788,8517	87°08'16"	0,697 m
003 004	531.911,2149	8.612.791,6008	83°41'10"	24,998 m
004 005	531.912,2849	8.612.784,7020	171°10'59"	6,981 m
005 006	531.911,6847	8.612.784,6498	265°01'49"	0,603 m
006 007	531.904,5510	8.612.785,0848	273°29'22"	7,147 m
007 001	531.886,1600	8.612.782,2488	261°14'01"	18,608 m

Santo Amaro - Ba, Segunda-feira, 22 de Janeiro de 2024.



Fabio de Mello Lopes

Engenheiro Agrimensor

CREA:72566/D BA

ART: BA20230479011

Memorial Descritivo

Quadra 77	Lote 34	Área Total: 91,87 metros ²	Perímetro: 47,16 metros
Beneficiário: Município de Santo Amaro			Município: Santo Amaro BA

O Lote de terreno sob nº 34, localizado no Bairro Candolândia, na quadra formada pelo **Beco do Funil, Rua M e Rua C**, distante 1,46 m da esquina da Rua M, de formato irregular, abrangendo uma área de **91,87** (noventa e um metros quadrados e oitenta e sete décimos quadrados) e um perímetro de **47,16 m**.

Para quem da Rua M olha para o lote 34 inicia-se a descrição no vértice **1** na coordenada (EX: **531.886,4645** NY: **8.612.777,1856**), no azimute de **356°33'31"** com uma distância de **5,07 m** de frente até o vértice **2** de coordenada (EX: **531.886,1600** NY: **8.612.782,2488**), confrontando com **Rua M**, daí deflete à direita no azimute de **81°14'01"** com uma distância de **18,61 m** do lado esquerdo até o vértice **3** de coordenada (EX: **531.904,5510** NY: **8.612.785,0848**), confrontando com **Lote 33**, daí deflete à direita no azimute de **176°36'11"** com uma distância de **4,85 m** ao fundo até o vértice **4** de coordenada (EX: **531.904,8381** NY: **8.612.780,2478**), confrontando com **Área Remanescente**, daí deflete à direita no azimute de **260°32'16"** com uma distância de **4,55 m** do lado direito até o vértice **5** de coordenada (EX: **531.900,3490** NY: **8.612.779,4997**), confrontando com **Área Remanescente**, daí deflete à direita no azimute de **260°32'16"** com uma distância de **14,08 m** do lado direito até o vértice **1** de coordenada (EX: **531.886,4645** NY: **8.612.777,1856**), confrontando com **Lote 35**.

Prefeitura Municipal de Santo Amaro

Descrição Perimétrica

Pontos	Coordenadas X	Coordenadas Y	Azimute	Distância
001 002	531.886,1600	8.612.782,2488	356°33'31"	5,072 m
002 003	531.904,5510	8.612.785,0848	81°14'01"	18,608 m
003 004	531.904,8381	8.612.780,2478	176°36'11"	4,845 m
004 005	531.900,3490	8.612.779,4997	260°32'16"	4,551 m
005 001	531.886,4645	8.612.777,1856	260°32'16"	14,076 m

Santo Amaro - Ba, Segunda-feira, 22 de Janeiro de 2024.



Fabio de Mello Lopes

Engenheiro Agrimensor

CREA:72566/D BA

ART: BA20230479011

Memorial Descritivo

Quadra 77	Lote 35	Área Total: 73,41 metros ²	Perímetro: 40,75 metros
Beneficiário: Município de Santo Amaro			Município: Santo Amaro BA

O Lote de terreno sob nº 35, localizado no Bairro Candolândia, na quadra formada pelo **Beco do Funil, Rua M e Rua C**, localizado na esquina da Rua M, de formato irregular, abrangendo uma área de **73,41** (setenta e três metros quadrados e quarenta e um decímetros quadrados) e um perímetro de **40,75 m**.

Para quem da Rua M olha para o lote 35 inicia-se a descrição no vértice **1** na coordenada (EX: **531.885,7685** NY: **8.612.771,8962**), no azimute de **351°37'23"** com uma distância de **5,14 m** de frente até o vértice **2** de coordenada (EX: **531.885,0204** NY: **8.612.776,9768**), confrontando com **Rua M**, daí deflete à direita no azimute de **81°46'25"** com uma distância de **1,46 m** do lado esquerdo até o vértice **3** de coordenada (EX: **531.886,4645** NY: **8.612.777,1856**), confrontando com **Rua M**, daí deflete à esquerda no azimute de **80°32'16"** com uma distância de **14,08 m** do lado esquerdo até o vértice **4** de coordenada (EX: **531.900,3490** NY: **8.612.779,4997**), confrontando com **Lote 34**, daí deflete à direita no azimute de **168°44'08"** com uma distância de **4,28 m** ao fundo até o vértice **5** de coordenada (EX: **531.901,1842** NY: **8.612.775,3065**), confrontando com **Área Remanescente**, daí deflete à direita no azimute de **257°31'34"** com uma distância de **15,79 m** do lado direito até o

Prefeitura Municipal de Santo Amaro

vértice **1** de coordenada (EX: **531.885,7685** NY: **8.612.771,8962**), confrontando com **Lote 36**.

Descrição Perimétrica

Pontos	Coordenadas X	Coordenadas Y	Azimute	Distância
001 002	531.885,0204	8.612.776,9768	351°37'23"	5,135 m
002 003	531.886,4645	8.612.777,1856	81°46'25"	1,459 m
003 004	531.900,3490	8.612.779,4997	80°32'16"	14,076 m
004 005	531.901,1842	8.612.775,3065	168°44'08"	4,276 m
005 001	531.885,7685	8.612.771,8962	257°31'34"	15,788 m

Santo Amaro - Ba, Segunda-feira, 22 de Janeiro de 2024.

Fábio de Mello Lopes

Fábio de Mello Lopes

Engenheiro Agrimensor

CREA:72566/D BA

ART: BA20230479011

Memorial Descritivo

Quadra 77	Lote 36	Área Total: 202,25 metros ²	Perímetro: 68,95 metros
Beneficiário: Município de Santo Amaro			Município: Santo Amaro BA

O Lote de terreno sob nº 36, localizado no Bairro Candelândia, na quadra formada pelo **Beco do Funil, Rua M e Rua C**, localizado na esquina da Rua M, de formato irregular, abrangendo uma área de **202,25** (duzentos e dois metros quadrados e vinte e cinco decímetros quadrados) e um perímetro de **68,95 m**.

Para quem da Rua M olha para o lote 36 inicia-se a descrição no vértice **1** na coordenada (EX: **531.884,1069** NY: **8.612.763,2706**), no azimute de **1°38'24"** com uma distância de **8,21 m** de frente até o vértice **2** de coordenada (EX: **531.884,3418** NY: **8.612.771,4743**), confrontando com **Rua M**, daí deflete à direita no azimute de **73°31'29"** com uma distância de **1,49 m** do lado esquerdo até o vértice **3** de coordenada (EX: **531.885,7685** NY: **8.612.771,8962**), confrontando com **Rua M**, daí deflete à direita no azimute de **77°31'34"** com uma distância de **15,79 m** do lado esquerdo até o vértice **4** de coordenada (EX: **531.901,1842** NY: **8.612.775,3065**), confrontando com **Lote 35**, daí deflete à direita no azimute de **78°16'04"** com uma distância de **8,45 m** do lado esquerdo até o vértice **5** de coordenada (EX:

Prefeitura Municipal de Santo Amaro

531.909,4576 NY: **8.612.777,0246**), confrontando com **Área Remanescente**, daí deflete à direita no azimute de **165°05'47"** com uma distância de **6,97 m** ao fundo até o vértice **6** de coordenada (EX: **531.911,2497** NY: **8.612.770,2912**), confrontando com **Área Remanescente**, daí deflete à direita no azimute de **255°29'53"** com uma distância de **13,09 m** do lado direito até o vértice **7** de coordenada (EX: **531.898,5774** NY: **8.612.767,0134**), confrontando com **Área Remanescente**, daí deflete à esquerda no azimute de **255°29'53"** com uma distância de **13,19 m** do lado direito até o vértice **8** de coordenada (EX: **531.885,8063** NY: **8.612.763,7101**), confrontando com **Lote 37**, daí deflete à direita no azimute de **255°29'54"** com uma distância de **1,76 m** do lado direito até o vértice **1** de coordenada (EX: **531.884,1069** NY: **8.612.763,2706**), confrontando com **Lote 37**.

Descrição Perimétrica

Pontos	Coordenadas X	Coordenadas Y	Azimute	Distância
001 002	531.884,3418	8.612.771,4743	1°38'24"	8,207 m
002 003	531.885,7685	8.612.771,8962	73°31'29"	1,488 m
003 004	531.901,1842	8.612.775,3065	77°31'34"	15,788 m
004 005	531.909,4576	8.612.777,0246	78°16'04"	8,450 m
005 006	531.911,2497	8.612.770,2912	165°05'47"	6,968 m
006 007	531.898,5774	8.612.767,0134	255°29'53"	13,089 m
007 008	531.885,8063	8.612.763,7101	255°29'53"	13,191 m
008 001	531.884,1069	8.612.763,2706	255°29'54"	1,755 m

Santo Amaro - Ba, Segunda-feira, 22 de Janeiro de 2024.


Fabio de Mello Lopes

Engenheiro Agrimensor

CREA:72566/D BA

ART: BA20230479011

Memorial Descritivo

Quadra 77	Lote 37	Área Total: 72,61 metros ²	Perímetro: 39,56 metros
Beneficiário: Município de Santo Amaro			Município: Santo Amaro BA

O Lote de terreno sob nº 37, localizado no Bairro Candolândia, na quadra formada pelo **Beco do Funil, Rua M e Rua C**, distante 0,81 m da esquina da Rua M, de formato irregular, abrangendo uma área de **72,61** (setenta e dois metros quadrados e sessenta e um décimos quadrados) e um perímetro de **39,56 m**.

Para quem da Rua M olha para o lote 37 inicia-se a descrição no vértice **1** na coordenada (EX: **531.886,6994** NY: **8.612.757,2940**), no azimute de **336°33'01"** com uma distância de **6,51 m** de frente até o vértice **2** de coordenada (EX: **531.884,1069** NY: **8.612.763,2706**), confrontando com **Rua M**, daí deflete à direita no azimute de **75°29'54"** com uma distância de **1,76 m** do lado esquerdo até o vértice **3** de coordenada (EX: **531.885,8063** NY: **8.612.763,7101**), confrontando com **Lote 36**, daí deflete à esquerda no azimute de **75°29'53"** com uma distância de **13,19 m** do lado esquerdo até o vértice **4** de coordenada (EX: **531.898,5774** NY: **8.612.767,0134**), confrontando com **Lote 36**, daí deflete à direita no

Prefeitura Municipal de Santo Amaro

azimute de **156°45'42"** com uma distância de **3,32 m** ao fundo até o vértice **5** de coordenada (EX: **531.899,8892** NY: **8.612.763,9584**), confrontando com **Área Remanescente**, daí deflete à direita no azimute de **243°11'38"** com uma distância de **14,78 m** do lado direito até o vértice **1** de coordenada (EX: **531.886,6994** NY: **8.612.757,2940**), confrontando com **Lote 38**.

Descrição Perimétrica

Pontos	Coordenadas X	Coordenadas Y	Azimute	Distância
001 002	531.884,1069	8.612.763,2706	336°33'01"	6,515 m
002 003	531.885,8063	8.612.763,7101	75°29'54"	1,755 m
003 004	531.898,5774	8.612.767,0134	75°29'53"	13,191 m
004 005	531.899,8892	8.612.763,9584	156°45'42"	3,325 m
005 001	531.886,6994	8.612.757,2940	243°11'38"	14,778 m

Santo Amaro - Ba, Segunda-feira, 22 de Janeiro de 2024.



Fabio de Mello Lopes

Engenheiro Agrimensor

CREA:72566/D BA

ART: BA20230479011

Memorial Descritivo

Quadra 77	Lote 38	Área Total: 122,28 metros ²	Perímetro: 51,28 metros
Beneficiário: Município de Santo Amaro			Município: Santo Amaro BA

O Lote de terreno sob nº 38, localizado no Bairro Candolândia, na quadra formada pelo **Beco do Funil, Rua M e Rua C**, localizado na esquina da Rua M, de formato irregular, abrangendo uma área de **122,28** (cento e vinte e dois metros quadrados e vinte e oito décimos quadrados) e um perímetro de **51,28 m**.

Para quem da Rua M olha para o lote 38 inicia-se a descrição no vértice **1** na coordenada (EX: **531.888,6916** NY: **8.612.751,0607**), no azimute de **335°08'38"** com uma distância de **6,46 m** de frente até o vértice **2** de coordenada (EX: **531.885,9773** NY: **8.612.756,9199**), confrontando com **Rua M**, daí deflete à direita no azimute de **62°36'49"** com uma distância de **0,81 m** do lado esquerdo até o vértice **3** de coordenada (EX: **531.886,6994** NY: **8.612.757,2940**), confrontando com **Rua M**, daí deflete à direita no azimute de **63°11'38"** com

Prefeitura Municipal de Santo Amaro

uma distância de **14,78 m** do lado esquerdo até o vértice **4** de coordenada (EX: **531.899,8892** NY: **8.612.763,9584**), confrontando com **Lote 37**, daí deflete à esquerda no azimute de **63°11'37"** com uma distância de **3,71 m** do lado esquerdo até o vértice **5** de coordenada (EX: **531.903,2025** NY: **8.612.765,6325**), confrontando com **Área Remanescente**, daí deflete à direita no azimute de **155°09'27"** com uma distância de **6,21 m** ao fundo até o vértice **6** de coordenada (EX: **531.905,8124** NY: **8.612.759,9952**), confrontando com **Área Remanescente**, daí deflete à direita no azimute de **242°26'32"** com uma distância de **18,02 m** do lado direito até o vértice **7** de coordenada (EX: **531.889,8380** NY: **8.612.751,6589**), confrontando com **Lote 39**, daí deflete à direita no azimute de **242°26'35"** com uma distância de **1,29 m** do lado direito até o vértice **1** de coordenada (EX: **531.888,6916** NY: **8.612.751,0607**), confrontando com **Rua M**.

Descrição Perimétrica

Pontos	Coordenadas X	Coordenadas Y	Azimute	Distância
001 002	531.885,9773	8.612.756,9199	335°08'38"	6,457 m
002 003	531.886,6994	8.612.757,2940	62°36'49"	0,813 m
003 004	531.899,8892	8.612.763,9584	63°11'38"	14,778 m
004 005	531.903,2025	8.612.765,6325	63°11'37"	3,712 m
005 006	531.905,8124	8.612.759,9952	155°09'27"	6,212 m
006 007	531.889,8380	8.612.751,6589	242°26'32"	18,019 m
007 008	531.888,6916	8.612.751,0607	242°26'35"	1,293 m

Santo Amaro - Ba, Segunda-feira, 22 de Janeiro de 2024.



Fabio de Mello Lopes

Engenheiro Agrimensor

CREA:72566/D BA

ART: BA20230479011

Memorial Descritivo

Quadra 77	Lote 39	Área Total: 297,47 metros ²	Perímetro: 96,87 metros
Beneficiário: Município de Santo Amaro			Município: Santo Amaro BA

O Lote de terreno sob nº 39, localizado no Bairro Candolândia, na quadra formada pelo **Beco do Funil, Rua M e Rua C**, distante 7,75 m da esquina da Rua M, de formato irregular, abrangendo uma área de **297,47** (duzentos e noventa e sete metros quadrados e quarenta e sete decímetros quadrados) e um perímetro de **96,87 m**.

Para quem da Rua M olha para o lote 39 inicia-se a descrição no vértice **1** na coordenada (EX: **531.893,0762** NY: **8.612.744,7709**), no azimute de **334°49'14"** com uma distância de **7,61 m** de frente até o vértice **2** de coordenada (EX: **531.889,8380** NY: **8.612.751,6589**), confrontando com **Rua M**, daí deflete à direita no azimute de **62°26'32"** com uma distância de **18,02 m** do lado esquerdo até o vértice **3** de coordenada (EX: **531.905,8124** NY:

Prefeitura Municipal de Santo Amaro

8.612.759,9952), confrontando com **Lote 38**, daí deflete à direita no azimute de **62°55'48"** com uma distância de **22,96 m** do lado esquerdo até o vértice **4** de coordenada (EX: **531.926,2565** NY: **8.612.770,4434**), confrontando com **Área Remanescente**, daí deflete à direita no azimute de **150°15'18"** com uma distância de **6,73 m** ao fundo até o vértice **5** de coordenada (EX: **531.929,5971** NY: **8.612.764,5973**), confrontando com **Área Remanescente**, daí deflete à direita no azimute de **241°30'12"** com uma distância de **28,96 m** do lado direito até o vértice **6** de coordenada (EX: **531.904,1440** NY: **8.612.750,7793**), confrontando com **Área Remanescente**, daí deflete à esquerda no azimute de **241°30'12"** com uma distância de **12,59 m** do lado direito até o vértice **1** de coordenada (EX: **531.893,0762** NY: **8.612.744,7709**), confrontando com **Lote 40**.

Descrição Perimétrica

Pontos	Coordenadas X	Coordenadas Y	Azimute	Distância
001 002	531.889,8380	8.612.751,6589	334°49'14"	7,611 m
002 003	531.905,8124	8.612.759,9952	62°26'32"	18,019 m
003 004	531.926,2565	8.612.770,4434	62°55'48"	22,959 m
004 005	531.929,5971	8.612.764,5973	150°15'18"	6,733 m
005 006	531.904,1440	8.612.750,7793	241°30'12"	28,962 m
006 001	531.893,0762	8.612.744,7709	241°30'12"	12,594 m

Santo Amaro - Ba, Segunda-feira, 22 de Janeiro de 2024.

Fábio de Mello Lopes

Fábio de Mello Lopes

Engenheiro Agrimensor

CREA:72566/D BA

ART: BA20230479011

Memorial Descritivo

Quadra 77	Lote 40	Área Total: 64,88 metros ²	Perímetro: 35,53 metros
Beneficiário: Município de Santo Amaro			Município: Santo Amaro BA

O Lote de terreno sob nº 40, localizado no Bairro Candelândia, na quadra formada pelo **Beco do Funil, Rua M e Rua C**, distante 3,90 m da esquina da Rua M, de formato irregular, abrangendo uma área de **64,88** (sessenta e quatro metros quadrados e oitenta e oito décimos quadrados) e um perímetro de **35,53 m**.

Para quem da Rua M olha para o lote 40 inicia-se a descrição no vértice **1** na coordenada (EX: **531.895,4599** NY: **8.612.740,1427**), no azimute de **332°45'00"** com uma distância de **5,21 m** de frente até o vértice **2** de coordenada (EX: **531.893,0762** NY: **8.612.744,7709**), confrontando com **Rua M**, daí deflete à direita no azimute de **61°30'12"** com uma distância de

Prefeitura Municipal de Santo Amaro

12,59 m do lado esquerdo até o vértice **3** de coordenada (EX: **531.904,1440** NY: **8.612.750,7793**), confrontando com **Lote 39**, daí deflete à direita no azimute de **151°59'17"** com uma distância de **5,07 m** ao fundo até o vértice **4** de coordenada (EX: **531.906,5258** NY: **8.612.746,3020**), confrontando com **Área Remanescente**, daí deflete à direita no azimute de **240°53'58"** com uma distância de **12,66 m** do lado direito até o vértice **1** de coordenada (EX: **531.895,4599** NY: **8.612.740,1427**), confrontando com **Lote 41**.

Descrição Perimétrica

Pontos	Coordenadas X	Coordenadas Y	Azimute	Distância
001 002	531.893,0762	8.612.744,7709	332°45'00"	5,206 m
002 003	531.904,1440	8.612.750,7793	61°30'12"	12,594 m
003 004	531.906,5258	8.612.746,3020	151°59'17"	5,071 m
004 001	531.895,4599	8.612.740,1427	240°53'58"	12,665 m

Santo Amaro - Ba, Segunda-feira, 22 de Janeiro de 2024.


Fábio de Mello Lopes

Engenheiro Agrimensor

CREA:72566/D BA

ART: BA20230479011

Memorial Descritivo

Quadra 77	Lote 41	Área Total: 70,67 metros ²	Perímetro: 51,83 metros
Beneficiário: Município de Santo Amaro			Município: Santo Amaro BA

O Lote de terreno sob nº 41, localizado no Bairro Candolândia, na quadra formada pelo **Beco do Funil, Rua M e Rua C**, localizado na esquina da Rua M, de formato irregular, abrangendo uma área de **70,67** (setenta metros quadrados e sessenta e sete décimos quadrados) e um perímetro de **51,83 m**.

Para quem da Rua M olha para o lote 41 inicia-se a descrição no vértice **1** na coordenada (EX: **531.897,1650** NY: **8.612.736,6367**), no azimute de **334°03'49"** com uma distância de **3,90 m** de frente até o vértice **2** de coordenada (EX: **531.895,4599** NY: **8.612.740,1427**),

Prefeitura Municipal de Santo Amaro

confrontando com **Rua M**, daí deflete à direita no azimute de **60°53'58"** com uma distância de **12,66 m** do lado esquerdo até o vértice **3** de coordenada (EX: **531.906,5258** NY: **8.612.746,3020**), confrontando com **Lote 40**, daí deflete à direita no azimute de **61°57'15"** com uma distância de **9,94 m** do lado esquerdo até o vértice **4** de coordenada (EX: **531.915,2950** NY: **8.612.750,9737**), confrontando com **Área Remanescente**, daí deflete à direita no azimute de **150°09'14"** com uma distância de **2,45 m** ao fundo até o vértice **5** de coordenada (EX: **531.916,5129** NY: **8.612.748,8510**), confrontando com **Área Remanescente**, daí deflete à direita no azimute de **239°46'01"** com uma distância de **6,08 m** do lado direito até o vértice **6** de coordenada (EX: **531.911,2584** NY: **8.612.745,7887**), confrontando com **Lote 42**, daí deflete à esquerda no azimute de **237°00'04"** com uma distância de **15,12 m** do lado direito até o vértice **7** de coordenada (EX: **531.898,5745** NY: **8.612.737,5520**), confrontando com **Lote 42**, daí deflete à esquerda no azimute de **237°00'03"** com uma distância de **1,68 m** do lado direito até o vértice **1** de coordenada (EX: **531.897,1650** NY: **8.612.736,6367**), confrontando com **Rua M**.

Descrição Perimétrica

Pontos	Coordenadas X	Coordenadas Y	Azimute	Distância	
001	002	531.895,4599	8.612.740,1427	334°03'49"	3,899 m
002	003	531.906,5258	8.612.746,3020	60°53'58"	12,665 m
003	004	531.915,2950	8.612.750,9737	61°57'15"	9,936 m
004	005	531.916,5129	8.612.748,8510	150°09'14"	2,447 m
005	006	531.911,2584	8.612.745,7887	239°46'01"	6,082 m
006	007	531.898,5745	8.612.737,5520	237°00'04"	15,124 m
007	001	531.897,1650	8.612.736,6367	237°00'03"	1,681 m

Santo Amaro - Ba, Segunda-feira, 22 de Janeiro de 2024.


Fabio de Mello Lopes

Engenheiro Agrimensor

CREA:72566/D BA

ART: BA20230479011

Memorial Descritivo

Quadra 77	Lote 42	Área Total: 120,47 metros ²	Perímetro: 53,67 metros
Beneficiário: Município de Santo Amaro			Município: Santo Amaro BA

O Lote de terreno sob nº 42, localizado no Bairro Candolândia, na quadra formada pelo **Beco do Funil, Rua M e Rua C**, distante 0,81 m da esquina da Rua M, de formato irregular, abrangendo uma área de **120,47** (cento e vinte metros quadrados e quarenta e sete décimos quadrados) e um perímetro de **53,67 m**.

Para quem da Rua M olha para o lote 42 inicia-se a descrição no vértice **1** na coordenada (EX: **531.901,2103** NY: **8.612.732,5305**), no azimute de **332°18'17"** com uma distância de

Prefeitura Municipal de Santo Amaro

5,67 m de frente até o vértice **2** de coordenada (EX: **531.898,5745** NY: **8.612.737,5520**), confrontando com **Rua M**, daí deflete à direita no azimute de **57°00'04"** com uma distância de **15,12 m** do lado esquerdo até o vértice **3** de coordenada (EX: **531.911,2584** NY: **8.612.745,7887**), confrontando com **Lote 41**, daí deflete à direita no azimute de **59°46'01"** com uma distância de **6,08 m** do lado esquerdo até o vértice **4** de coordenada (EX: **531.916,5129** NY: **8.612.748,8510**), confrontando com **Lote 41**, daí deflete à direita no azimute de **151°09'26"** com uma distância de **5,48 m** ao fundo até o vértice **5** de coordenada (EX: **531.919,1576** NY: **8.612.744,0488**), confrontando com **Área Remanescente**, daí deflete à direita no azimute de **237°18'34"** com uma distância de **0,83 m** do lado direito até o vértice **6** de coordenada (EX: **531.918,4557** NY: **8.612.743,5983**), confrontando com **Área Remanescente**, daí deflete à esquerda no azimute de **237°18'30"** com uma distância de **20,49 m** do lado direito até o vértice **1** de coordenada (EX: **531.901,2103** NY: **8.612.732,5305**), confrontando com **Lote 43**.

Descrição Perimétrica

Pontos	Coordenadas X	Coordenadas Y	Azimute	Distância	
001	002	531.898,5745	8.612.737,5520	332°18'17"	5,671 m
002	003	531.911,2584	8.612.745,7887	57°00'04"	15,124 m
003	004	531.916,5129	8.612.748,8510	59°46'01"	6,082 m
004	005	531.919,1576	8.612.744,0488	151°09'26"	5,482 m
005	006	531.918,4557	8.612.743,5983	237°18'34"	0,834 m
006	001	531.901,2103	8.612.732,5305	237°18'30"	20,491 m

Santo Amaro - Ba, Segunda-feira, 22 de Janeiro de 2024.


Fábio de Mello Lopes

Engenheiro Agrimensor

CREA:72566/D BA

ART: BA20230479011

Memorial Descritivo

Quadra 77	Lote 43	Área Total: 127,46 metros ²	Perímetro: 54,70 metros
Beneficiário: Município de Santo Amaro			Município: Santo Amaro BA

O Lote de terreno sob nº 43, localizado no Bairro Candolândia, na quadra formada pelo **Beco do Funil, Rua M e Rua C**, localizado na esquina da Rua M, de formato irregular, abrangendo uma área de **127,46** (cento e vinte e sete metros quadrados e quarenta e seis decímetros quadrados) e um perímetro de **54,70 m**.

Prefeitura Municipal de Santo Amaro

Para quem da Rua M olha para o lote 43 inicia-se a descrição no vértice **1** na coordenada (EX: **531.903,4983** NY: **8.612.726,8367**), no azimute de **330°32'28"** com uma distância de **6,05 m** de frente até o vértice **2** de coordenada (EX: **531.900,5230** NY: **8.612.732,1043**), confrontando com **Rua M**, daí deflete à direita no azimute de **58°11'27"** com uma distância de **0,81 m** do lado esquerdo até o vértice **3** de coordenada (EX: **531.901,2103** NY: **8.612.732,5305**), confrontando com **Rua M**, daí deflete à esquerda no azimute de **57°18'30"** com uma distância de **20,49 m** do lado esquerdo até o vértice **4** de coordenada (EX: **531.918,4557** NY: **8.612.743,5983**), confrontando com **Lote 42**, daí deflete à direita no azimute de **149°17'34"** com uma distância de **5,91 m** ao fundo até o vértice **5** de coordenada (EX: **531.921,4717** NY: **8.612.738,5202**), confrontando com **Área Remanescente**, daí deflete à direita no azimute de **236°58'27"** com uma distância de **21,44 m** do lado direito até o vértice **1** de coordenada (EX: **531.903,4983** NY: **8.612.726,8367**), confrontando com **Lote 44**.

Descrição Perimétrica

Pontos	Coordenadas X	Coordenadas Y	Azimute	Distância
001 002	531.900,5230	8.612.732,1043	330°32'28"	6,050 m
002 003	531.901,2103	8.612.732,5305	58°11'27"	0,809 m
003 004	531.918,4557	8.612.743,5983	57°18'30"	20,491 m
004 005	531.921,4717	8.612.738,5202	149°17'34"	5,906 m
005 001	531.903,4983	8.612.726,8367	236°58'27"	21,437 m

Santo Amaro - Ba, Segunda-feira, 22 de Janeiro de 2024.


Fabio de Mello Lopes

Engenheiro Agrimensor

CREA:72566/D BA

ART: BA20230479011

Memorial Descritivo

Quadra 77	Lote 44	Área Total: 127,46 metros ²	Perímetro: 54,70 metros
Beneficiário: Município de Santo Amaro			Município: Santo Amaro BA

O Lote de terreno sob nº 44, localizado no Bairro Candolândia, na quadra formada pelo **Beco do Funil, Rua M e Rua C**, localizado na esquina da Rua M, de formato irregular,

Prefeitura Municipal de Santo Amaro

abrangendo uma área de **132,54** (cento e trinta e dois metros quadrados e cinquenta e quatro decímetros quadrados) e um perímetro de 58,37 m.

Para quem da Rua M olha para o lote 44 inicia-se a descrição no vértice **1** na coordenada (EX: **531.905,7602** NY: **8.612.722,0258**), no azimute de **330°58'55"** com uma distância de **5,27 m** de frente até o vértice **2** de coordenada (EX: **531.903,2025** NY: **8.612.726,6366**), confrontando com **Rua M**, daí deflete à direita no azimute de **55°55'21"** com uma distância de **0,36 m** do lado esquerdo até o vértice **3** de coordenada (EX: **531.903,4983** NY: **8.612.726,8367**), confrontando com **Rua M**, daí deflete à direita no azimute de **56°58'27"** com uma distância de **21,44 m** do lado esquerdo até o vértice **4** de coordenada (EX: **531.921,4717** NY: **8.612.738,5202**), confrontando com **Lote 43**, daí deflete à direita no azimute de **57°18'09"** com uma distância de **1,60 m** do lado esquerdo até o vértice **5** de coordenada (EX: **531.922,8201** NY: **8.612.739,3858**), confrontando com **Área Remanescente**, daí deflete à direita no azimute de **147°22'31"** com uma distância de **5,97 m** ao fundo até o vértice **6** de coordenada (EX: **531.926,0390** NY: **8.612.734,3575**), confrontando com **Área Remanescente**, daí deflete à direita no azimute de **238°41'46"** com uma distância de **5,13 m** do lado direito até o vértice **7** de coordenada (EX: **531.921,6557** NY: **8.612.731,6920**), confrontando com **Área Remanescente**, daí deflete à esquerda no azimute de **238°41'45"** com uma distância de **17,24 m** do lado direito até o vértice **8** de coordenada (EX: **531.906,9235** NY: **8.612.722,7332**), confrontando com **Lote 45**, daí deflete à esquerda no azimute de **238°41'44"** com uma distância de **1,36 m** do lado direito até o vértice **1** de coordenada (EX: **531.905,7602** NY: **8.612.722,0258**), confrontando com **Rua M**.

Descrição Perimétrica

Pontos	Coordenadas X	Coordenadas Y	Azimute	Distância
001 002	531.903,2025	8.612.726,6366	330°58'55"	5,273 m
002 003	531.903,4983	8.612.726,8367	55°55'21"	0,357 m
003 004	531.921,4717	8.612.738,5202	56°58'27"	21,437 m
004 005	531.922,8201	8.612.739,3858	57°18'09"	1,602 m
005 006	531.926,0390	8.612.734,3575	147°22'31"	5,970 m
006 007	531.921,6557	8.612.731,6920	238°41'46"	5,130 m
007 008	531.906,9235	8.612.722,7332	238°41'45"	17,242 m
008 001	531.905,7602	8.612.722,0258	238°41'44"	1,362 m

Santo Amaro - Ba, Segunda-feira, 22 de Janeiro de 2024.


Fábio de Mello Lopes

Engenheiro Agrimensor

CREA:72566/D BA

ART: BA20230479011

Memorial Descritivo

Quadra 77	Lote 45	Área Total: 88,76 metros ²	Perímetro: 44,91 metros
Beneficiário: Município de Santo Amaro			Município: Santo Amaro BA

Prefeitura Municipal de Santo Amaro

O Lote de terreno sob nº 45, localizado no Bairro Candolândia, na quadra formada pelo **Beco do Funil, Rua M e Rua C**, distante 1,09 m da esquina da Rua M, de formato irregular, abrangendo uma área de **88,76** (oitenta e oito metros quadrados e setenta e seis décimos quadrados) e um perímetro de **44,91 m**.

Para quem da Rua M olha para o lote 45 inicia-se a descrição no vértice **1** na coordenada (EX: **531.909,4896** NY: **8.612.718,0897**), no azimute de **331°04'24"** com uma distância de **5,31 m** de frente até o vértice **2** de coordenada (EX: **531.906,9235** NY: **8.612.722,7332**), confrontando com **Rua M**, daí deflete à direita no azimute de **58°41'45"** com uma distância de **17,24 m** do lado esquerdo até o vértice **3** de coordenada (EX: **531.921,6557** NY: **8.612.731,6920**), confrontando com **Lote 44**, daí deflete à direita no azimute de **149°22'30"** com uma distância de **4,95 m** ao fundo até o vértice **4** de coordenada (EX: **531.924,1773** NY: **8.612.727,4326**), confrontando com **Área Remanescente**, daí deflete à direita no azimute de **237°32'22"** com uma distância de **17,41 m** do lado direito até o vértice **1** de coordenada (EX: **531.909,4896** NY: **8.612.718,0897**), confrontando com **Lote 46**.

Descrição Perimétrica

Pontos	Coordenadas X	Coordenadas Y	Azimute	Distância
001 002	531.906,9235	8.612.722,7332	331°04'24"	5,305 m
002 003	531.921,6557	8.612.731,6920	58°41'45"	17,242 m
003 004	531.924,1773	8.612.727,4326	149°22'30"	4,950 m
004 001	531.909,4896	8.612.718,0897	237°32'22"	17,407 m

Santo Amaro - Ba, Segunda-feira, 22 de Janeiro de 2024.



Fábio de Mello Lopes

Engenheiro Agrimensor

CREA:72566/D BA

ART: BA20230479011

Memorial Descritivo

Quadra 77	Lote 46	Área Total: 107,96 metros ²	Perímetro: 48,22 metros
Beneficiário: Município de Santo Amaro			Município: Santo Amaro BA

Prefeitura Municipal de Santo Amaro

O Lote de terreno sob nº 46, localizado no Bairro Candolândia, na quadra formada pelo **Beco do Funil, Rua M e Rua C**, localizado na esquina da Rua M, de formato irregular, abrangendo uma área de **107,96** (cento e sete metros quadrados e noventa e seis décimos quadrados) e um perímetro de **48,22 m**.

Para quem da Rua M olha para o lote 46 inicia-se a descrição no vértice **1** na coordenada (EX: **531.911,7542** NY: **8.612.712,3823**), no azimute de **328°08'02"** com uma distância de **6,06 m** de frente até o vértice **2** de coordenada (EX: **531.908,5528** NY: **8.612.717,5324**), confrontando com **Rua M**, daí deflete à direita no azimute de **59°15'11"** com uma distância de **1,09 m** do lado esquerdo até o vértice **3** de coordenada (EX: **531.909,4896** NY: **8.612.718,0897**), confrontando com **Rua M**, daí deflete à esquerda no azimute de **57°32'22"** com uma distância de **17,41 m** do lado esquerdo até o vértice **4** de coordenada (EX: **531.924,1773** NY: **8.612.727,4326**), confrontando com **Lote 45**, daí deflete à direita no azimute de **155°54'06"** com uma distância de **5,97 m** ao fundo até o vértice **5** de coordenada (EX: **531.926,6132** NY: **8.612.721,9866**), confrontando com **Área Remanescente**, daí deflete à direita no azimute de **237°07'21"** com uma distância de **16,15 m** do lado direito até o vértice **6** de coordenada (EX: **531.913,0461** NY: **8.612.713,2173**), confrontando com **Lote 47**, daí deflete à esquerda no azimute de **237°07'19"** com uma distância de **1,54 m** do lado direito até o vértice **1** de coordenada (EX: **531.911,7542** NY: **8.612.712,3823**), confrontando com **Rua M**.

Descrição Perimétrica

Pontos	Coordenadas X	Coordenadas Y	Azimute	Distância	
001	002	531.908,5528	8.612.717,5324	328°08'02"	6,064 m
002	003	531.909,4896	8.612.718,0897	59°15'11"	1,090 m
003	004	531.924,1773	8.612.727,4326	57°32'22"	17,407 m
004	005	531.926,6132	8.612.721,9866	155°54'06"	5,966 m
005	006	531.913,0461	8.612.713,2173	237°07'21"	16,154 m
006	001	531.911,7542	8.612.712,3823	237°07'19"	1,538 m

Santo Amaro - Ba, Segunda-feira, 22 de Janeiro de 2024.


Fábio de Mello Lopes

Engenheiro Agrimensor

CREA:72566/D BA

ART: BA20230479011

Prefeitura Municipal de Santo Amaro

Memorial Descritivo

Quadra 78	Lote 01	Área Total: 90,32 metros ²	Perímetro: 50,39 metros
Beneficiário: Município de Santo Amaro			Município: Santo Amaro BA

O Lote de terreno sob nº 01, localizado no Bairro Candolândia, na quadra formada pela **Travessa João Mello, e Rua G**, localizado na esquina da Rua G, de formato irregular, abrangendo uma área de **90,32** (noventa metros quadrados e trinta e dois decímetros quadrados) e um perímetro de **50,39 m**.

Para quem da Rua G olha para o lote 01 inicia-se a descrição no vértice **1** na coordenada (EX: **531.840,7840** NY: **8.613.146,7441**), no azimute de **185°31'11"** com uma distância de **4,44 m** de frente até o vértice **2** de coordenada (EX: **531.840,3567** NY: **8.613.142,3220**), confrontando com **Rua G**, daí deflete à direita no azimute de **273°17'24"** com uma distância de **0,91 m** do lado esquerdo até o vértice **3** de coordenada (EX: **531.839,4461** NY: **8.613.142,3743**), confrontando com **Rua G**, daí deflete à direita no azimute de **357°53'57"** com uma distância de **0,00 m** do lado esquerdo até o vértice **4** de coordenada (EX: **531.839,4461** NY: **8.613.142,3751**), confrontando com **Lote 27**, daí deflete à esquerda no azimute de **273°17'14"** com uma distância de **19,79 m** do lado esquerdo até o vértice **5** de coordenada (EX: **531.819,6925** NY: **8.613.143,5097**), confrontando com **Lote 27**, daí deflete à direita no azimute de **1°20'37"** com uma distância de **4,23 m** ao fundo até o vértice **6** de coordenada (EX: **531.819,7916** NY: **8.613.147,7340**), confrontando com **Lote 26**, daí deflete à direita no azimute de **92°41'59"** com uma distância de **21,02 m** do lado direito até o vértice **1** de coordenada (EX: **531.840,7840** NY: **8.613.146,7441**), confrontando com **Lote 02**.

Descrição Perimétrica

Pontos	Coordenadas X	Coordenadas Y	Azimute	Distância	
001	002	531.840,3567	8.613.142,3220	185°31'11"	4,443 m
002	003	531.839,4461	8.613.142,3743	273°17'24"	0,912 m
003	004	531.839,4461	8.613.142,3751	357°53'57"	0,001 m
004	005	531.819,7916	8.613.147,7340	1°20'37"	4,225 m
005	001	531.840,7840	8.613.146,7441	92°41'59"	21,016 m

Santo Amaro - Ba, Segunda-feira, 22 de Janeiro de 2024.


Fabio de Mello Lopes

Engenheiro Agrimensor

CREA:72566/D BA

ART: BA20230479011

Prefeitura Municipal de Santo Amaro

Memorial Descritivo

Quadra 78	Lote 02	Área Total: 135,50 metros ²	Perímetro: 63,62 metros
Beneficiário: Município de Santo Amaro			Município: Santo Amaro BA

O Lote de terreno sob nº 02, localizado no Bairro Candolândia, na quadra formada pela **Travessa João Mello, e Rua G**, distante 1,17 m da esquina da Rua G, de formato irregular, abrangendo uma área de **135,50** (cento e trinta e cinco metros quadrados e cinquenta décimos quadrados) e um perímetro de **63,62 m**.

Para quem da Rua G olha para o lote 02 inicia-se a descrição no vértice **1** na coordenada (EX: **531.840,8040** NY: **8.613.152,2769**), no azimute de **180°12'23"** com uma distância de **5,53 m** de frente até o vértice **2** de coordenada (EX: **531.840,7840** NY: **8.613.146,7441**), confrontando com **Rua G**, daí deflete à direita no azimute de **272°41'59"** com uma distância de **21,02 m** do lado esquerdo até o vértice **3** de coordenada (EX: **531.819,7916** NY: **8.613.147,7340**), confrontando com **Lote 01**, daí deflete à direita no azimute de **272°42'00"** com uma distância de **5,81 m** do lado esquerdo até o vértice **4** de coordenada (EX: **531.813,9915** NY: **8.613.148,0075**), confrontando com **Lote 26**, daí deflete à direita no azimute de **1°51'59"** com uma distância de **4,60 m** ao fundo até o vértice **5** de coordenada (EX: **531.814,1415** NY: **8.613.152,6087**), confrontando com **Lote 25**, daí deflete à direita no azimute de **90°42'47"** com uma distância de **26,66 m** do lado direito até o vértice **1** de coordenada (EX: **531.840,8040** NY: **8.613.152,2769**), confrontando com **Lote 03**.

Descrição Perimétrica

Pontos	Coordenadas X	Coordenadas Y	Azimute	Distância
001 002	531.840,7840	8.613.146,7441	180°12'23"	5,533 m
002 003	531.819,7916	8.613.147,7340	272°41'59"	21,016 m
003 004	531.813,9915	8.613.148,0075	272°42'00"	5,807 m
004 005	531.814,1415	8.613.152,6087	1°51'59"	4,604 m
005 001	531.840,8040	8.613.152,2769	90°42'47"	26,665 m

Santo Amaro - Ba, Segunda-feira, 22 de Janeiro de 2024.



Fabio de Mello Lopes

Engenheiro Agrimensor

CREA:72566/D BA

ART: BA20230479011

Prefeitura Municipal de Santo Amaro

Memorial Descritivo

Quadra 78	Lote 03	Área Total: 162,88 metros ²	Perímetro: 78,67 metros
Beneficiário: Município de Santo Amaro			Município: Santo Amaro BA

O Lote de terreno sob nº 03, localizado no Bairro Candolândia, na quadra formada pela **Travessa João Mello, e Rua G**, localizado na esquina da Rua G, de formato irregular, abrangendo uma área de **162,88** (cento e sessenta e dois metros quadrados e oitenta e oito décimos quadrados) e um perímetro de **78,67 m**.

Para quem da Rua G olha para o lote 03 inicia-se a descrição no vértice **1** na coordenada (EX: **531.841,1371** NY: **8.613.157,7992**), no azimute de **174°12'02"** com uma distância de **1,20 m** de frente até o vértice **2** de coordenada (EX: **531.841,2579** NY: **8.613.156,6101**), confrontando com **Rua G**, daí deflete à esquerda no azimute de **87°55'07"** com uma distância de **0,51 m** de frente até o vértice **3** de coordenada (EX: **531.841,7688** NY: **8.613.156,6287**), confrontando com **Rua G**, daí deflete à direita no azimute de **177°19'13"** com uma distância de **4,37 m** de frente até o vértice **4** de coordenada (EX: **531.841,9732** NY: **8.613.152,2623**), confrontando com **Rua G**, daí deflete à direita no azimute de **270°42'45"** com uma distância de **1,17 m** do lado esquerdo até o vértice **5** de coordenada (EX: **531.840,8040** NY: **8.613.152,2769**), confrontando com **Rua G**, daí deflete à direita no azimute de **270°42'47"** com uma distância de **26,66 m** do lado esquerdo até o vértice **6** de coordenada (EX: **531.814,1415** NY: **8.613.152,6087**), confrontando com **Lote 02**, daí deflete à esquerda no azimute de **270°42'47"** com uma distância de **7,43 m** do lado esquerdo até o vértice **7** de coordenada (EX: **531.806,7151** NY: **8.613.152,7011**), confrontando com **Lote 25**, daí deflete à direita no azimute de **17°35'54"** com uma distância de **4,13 m** ao fundo até o vértice **8** de coordenada (EX: **531.807,9623** NY: **8.613.156,6333**), confrontando com **Área Remanescente**, daí deflete à direita no azimute de **87°59'14"** com uma distância de **33,20 m** do lado direito até o vértice **1** de coordenada (EX: **531.841,1371** NY: **8.613.157,7992**), confrontando com **Lote 04**.

Descrição Perimétrica

Pontos	Coordenadas X	Coordenadas Y	Azimute	Distância
001 002	531.841,2579	8.613.156,6101	174°12'02"	1,195 m
002 003	531.841,7688	8.613.156,6287	87°55'07"	0,511 m
003 004	531.841,9732	8.613.152,2623	177°19'13"	4,371 m
004 005	531.840,8040	8.613.152,2769	270°42'45"	1,169 m
005 006	531.814,1415	8.613.152,6087	270°42'47"	26,665 m
006 007	531.806,7151	8.613.152,7011	270°42'47"	7,427 m
007 008	531.807,9623	8.613.156,6333	17°35'54"	4,125 m
008 001	531.841,1371	8.613.157,7992	87°59'14"	33,195 m

Santo Amaro - Ba, Segunda-feira, 22 de Janeiro de 2024.

Fábio de Mello Souza

Prefeitura Municipal de Santo Amaro

Fabio de Mello Lopes

Engenheiro Agrimensor

CREA:72566/D BA

ART: BA20230479011

Memorial Descritivo

Quadra 78	Lote 04	Área Total: 182,79 metros ²	Perímetro: 75,64 metros
Beneficiário: Município de Santo Amaro			Município: Santo Amaro BA

O Lote de terreno sob nº 04, localizado no Bairro Candolândia, na quadra formada pela **Travessa João Mello, e Rua G**, localizado na esquina da Rua G, de formato irregular, abrangendo uma área de **182,79** (cento e oitenta e dois metros quadrados e setenta e nove décimos quadrados) e um perímetro de **75,64 m**.

Para quem da Rua G olha para o lote 04 inicia-se a descrição no vértice **1** na coordenada (EX: **531.840,5611** NY: **8.613.163,2664**), no azimute de **173°59'08"** com uma distância de **5,50 m** de frente até o vértice **2** de coordenada (EX: **531.841,1371** NY: **8.613.157,7992**), confrontando com **Rua G**, daí deflete à direita no azimute de **267°59'14"** com uma distância de **33,20 m** do lado esquerdo até o vértice **3** de coordenada (EX: **531.807,9623** NY: **8.613.156,6333**), confrontando com **Lote 03**, daí deflete à direita no azimute de **18°45'04"** com uma distância de **6,39 m** ao fundo até o vértice **4** de coordenada (EX: **531.810,0154** NY: **8.613.162,6811**), confrontando com **Área Remanescente**, daí deflete à direita no azimute de **88°54'08"** com uma distância de **30,06 m** do lado direito até o vértice **5** de coordenada (EX: **531.840,0689** NY: **8.613.163,2570**), confrontando com **Lote 05**, daí deflete à direita no azimute de **88°54'19"** com uma distância de **0,49 m** do lado direito até o vértice **1** de coordenada (EX: **531.840,5611** NY: **8.613.163,2664**), confrontando com **Rua G**.

Descrição Perimétrica

Pontos	Coordenadas X	Coordenadas Y	Azimute	Distância
001 002	531.841,1371	8.613.157,7992	173°59'08"	5,497 m
002 003	531.807,9623	8.613.156,6333	267°59'14"	33,195 m
003 004	531.810,0154	8.613.162,6811	18°45'04"	6,387 m
004 005	531.840,0689	8.613.163,2570	88°54'08"	30,059 m
005 001	531.840,5611	8.613.163,2664	88°54'19"	0,492 m

Santo Amaro - Ba, Segunda-feira, 22 de Janeiro de 2024.


Fabio de Mello Lopes

Engenheiro Agrimensor

CREA:72566/D BA

ART: BA20230479011

Prefeitura Municipal de Santo Amaro

Memorial Descritivo

Quadra 78	Lote 05	Área Total: 228,83 metros ²	Perímetro: 73,44 metros
Beneficiário: Município de Santo Amaro			Município: Santo Amaro BA

O Lote de terreno sob nº 05, localizado no Bairro Candolândia, na quadra formada pela **Travessa João Mello e Rua G**, distante 0,49 m da esquina da Rua G (Baixa da Égua, de formato irregular, abrangendo uma área de **228,83** (duzentos e vinte e oito metros quadrados e oitenta e três décimos quadrados) e um perímetro de **73,44 m**.

Para quem da Rua G olha para o lote 05 inicia-se a descrição no vértice **1** na coordenada (EX: **531.838,2757** NY: **8.613.172,1198**), no azimute de **168°33'44"** com uma distância de **9,04 m** de frente até o vértice **2** de coordenada (EX: **531.840,0689** NY: **8.613.163,2570**), confrontando com **Rua G**, daí deflete à direita no azimute de **268°54'08"** com uma distância de **30,06 m** do lado esquerdo até o vértice **3** de coordenada (EX: **531.810,0154** NY: **8.613.162,6811**), confrontando com **Lote 04**, daí deflete à direita no azimute de **10°17'07"** com uma distância de **7,28 m** ao fundo até o vértice **4** de coordenada (EX: **531.811,3160** NY: **8.613.169,8484**), confrontando com **Área Remanescente**, daí deflete à direita no azimute de **85°11'03"** com uma distância de **27,06 m** do lado direito até o vértice **1** de coordenada (EX: **531.838,2757** NY: **8.613.172,1198**), confrontando com **Lote 06**.

Descrição Perimétrica

Pontos	Coordenadas X	Coordenadas Y	Azimute	Distância	
001	002	531.840,0689	8.613.163,2570	168°33'44"	9,042 m
002	003	531.810,0154	8.613.162,6811	268°54'08"	30,059 m
003	004	531.811,3160	8.613.169,8484	10°17'07"	7,284 m
004	005	531.838,2757	8.613.172,1198	85°11'03"	27,055 m
005	001	531.840,0689	8.613.163,2570	168°33'44"	9,042 m

Santo Amaro - Ba, Segunda-feira, 22 de Janeiro de 2024.


Fabio de Mello Lopes

Engenheiro Agrimensor

CREA: 72566/D BA

ART: BA20230479011

Prefeitura Municipal de Santo Amaro

Memorial Descritivo

Quadra 78	Lote 06	Área Total: 151,09 metros ²	Perímetro: 64,02 metros
Beneficiário: Município de Santo Amaro			Município: Santo Amaro BA

O Lote de terreno sob nº 06, localizado no Bairro Candolândia, na quadra formada pela **Travessa João Mello e Rua G**, distante 9,53 m da esquina da Rua G, de formato irregular, abrangendo uma área de **151,09** (cento e cinquenta e um metros quadrados e nove décimos quadrados) e um perímetro de **64,02 m**.

Para quem da Rua G olha para o lote 06 inicia-se a descrição no vértice **1** na coordenada (EX: **531.837,5558** NY: **8.613.177,9958**), no azimute de **173°00'52"** com uma distância de **5,92 m** de frente até o vértice **2** de coordenada (EX: **531.838,2757** NY: **8.613.172,1198**), confrontando com **Rua G**, daí deflete à direita no azimute de **265°11'03"** com uma distância de **27,06 m** do lado esquerdo até o vértice **3** de coordenada (EX: **531.811,3160** NY: **8.613.169,8484**), confrontando com **Lote 05**, daí deflete à direita no azimute de **12°02'11"** com uma distância de **5,93 m** ao fundo até o vértice **4** de coordenada (EX: **531.812,5529** NY: **8.613.175,6494**), confrontando com **Área Remanescente**, daí deflete à direita no azimute de **84°38'20"** com uma distância de **25,11 m** do lado direito até o vértice **1** de coordenada (EX: **531.837,5558** NY: **8.613.177,9958**), confrontando com **Lote 07**.

Descrição Perimétrica

Pontos	Coordenadas X	Coordenadas Y	Azimute	Distância
001 002	531.838,2757	8.613.172,1198	173°00'52"	5,920 m
002 003	531.811,3160	8.613.169,8484	265°11'03"	27,055 m
003 004	531.812,5529	8.613.175,6494	12°02'11"	5,931 m
004 001	531.837,5558	8.613.177,9958	84°38'20"	25,113 m

Santo Amaro - Ba, Segunda-feira, 22 de Janeiro de 2024.


Fabio de Mello Lopes

Engenheiro Agrimensor

CREA: 72566/D BA

ART: BA20230479011

Prefeitura Municipal de Santo Amaro

Memorial Descritivo

Quadra 78	Lote 07	Área Total: 159,22 metros ²	Perímetro: 62,03 metros
Beneficiário: Município de Santo Amaro			Município: Santo Amaro BA

O Lote de terreno sob nº 07, localizado no Bairro Candolândia, na quadra formada pela **Travessa João Mello e Rua G**, distante 12,55 m da esquina da Rua G, de formato irregular, abrangendo uma área de **159,22** (cento e cinquenta e nove metros quadrados e vinte e dois decímetros quadrados) e um perímetro de **62,03 m**.

Para quem da Rua G olha para o lote 07 inicia-se a descrição no vértice **1** na coordenada (EX: **531.837,0541** NY: **8.613.184,2759**), no azimute de **175°25'58"** com uma distância de **6,30 m** de frente até o vértice **2** de coordenada (EX: **531.837,5558** NY: **8.613.177,9958**), confrontando com **Rua G**, daí deflete à direita no azimute de **264°38'20"** com uma distância de **25,11 m** do lado esquerdo até o vértice **3** de coordenada (EX: **531.812,5529** NY: **8.613.175,6494**), confrontando com **Lote 06**, daí deflete à direita no azimute de **9°45'00"** com uma distância de **7,31 m** ao fundo até o vértice **4** de coordenada (EX: **531.813,7912** NY: **8.613.182,8560**), confrontando com **Área Remanescente**, daí deflete à direita no azimute de **87°24'34"** com uma distância de **15,38 m** do lado direito até o vértice **5** de coordenada (EX: **531.829,1575** NY: **8.613.183,5512**), confrontando com **Lote 08**, daí deflete à esquerda no azimute de **84°45'25"** com uma distância de **7,93 m** do lado direito até o vértice **1** de coordenada (EX: **531.837,0541** NY: **8.613.184,2759**), confrontando com **Lote 08**.

Descrição Perimétrica

Pontos	Coordenadas X	Coordenadas Y	Azimute	Distância
001 002	531.837,5558	8.613.177,9958	175°25'58"	6,300 m
002 003	531.812,5529	8.613.175,6494	264°38'20"	25,113 m
003 004	531.813,7912	8.613.182,8560	9°45'00"	7,312 m
004 005	531.829,1575	8.613.183,5512	87°24'34"	15,382 m
005 001	531.837,0541	8.613.184,2759	84°45'25"	7,930 m

Santo Amaro - Ba, Segunda-feira, 22 de Janeiro de 2024.


Fabio de Mello Lopes

Engenheiro Agrimensor

CREA: 72566/D BA

ART: BA20230479011

Prefeitura Municipal de Santo Amaro

Memorial Descritivo

Quadra 78	Lote 08	Área Total: 118,36 metros ²	Perímetro: 55,62 metros
Beneficiário: Município de Santo Amaro			Município: Santo Amaro BA

O Lote de terreno sob nº 08, localizado no Bairro Candolândia, na quadra formada pela **Travessa João Mello e Rua G**, distante 7,76 m da esquina da Rua G, de formato irregular, abrangendo uma área de **118,36** (cento e dezoito metros quadrados e trinta e seis decímetros quadrados) e um perímetro de **55,62 m**.

Para quem da Rua G olha para o lote 08 inicia-se a descrição no vértice **1** na coordenada (EX: **531.836,7011** NY: **8.613.189,0510**), no azimute de **175°46'18"** com uma distância de **4,79 m** de frente até o vértice **2** de coordenada (EX: **531.837,0541** NY: **8.613.184,2759**), confrontando com **Rua G**, daí deflete à direita no azimute de **264°45'25"** com uma distância de **7,93 m** do lado esquerdo até o vértice **3** de coordenada (EX: **531.829,1575** NY: **8.613.183,5512**), confrontando com **Lote 07**, daí deflete à direita no azimute de **267°24'34"** com uma distância de **15,38 m** do lado esquerdo até o vértice **4** de coordenada (EX: **531.813,7912** NY: **8.613.182,8560**), confrontando com **Lote 07**, daí deflete à direita no azimute de **10°05'43"** com uma distância de **5,57 m** ao fundo até o vértice **5** de coordenada (EX: **531.814,7668** NY: **8.613.188,3354**), confrontando com **Área Remanescente**, daí deflete à direita no azimute de **88°07'54"** com uma distância de **21,95 m** do lado direito até o vértice **1** de coordenada (EX: **531.836,7011** NY: **8.613.189,0510**), confrontando com **Lote 09**.

Descrição Perimétrica

Pontos	Coordenadas X	Coordenadas Y	Azimute	Distância	
001	002	531.837,0541	8.613.184,2759	175°46'18"	4,788 m
002	003	531.829,1575	8.613.183,5512	264°45'25"	7,930 m
003	004	531.813,7912	8.613.182,8560	267°24'34"	15,382 m
004	005	531.814,7668	8.613.188,3354	10°05'43"	5,566 m
005	001	531.836,7011	8.613.189,0510	88°07'54"	21,946 m

Santo Amaro - Ba, Segunda-feira, 22 de Janeiro de 2024.


Fabio de Mello Lopes

Engenheiro Agrimensor

CREA:72566/D BA

Prefeitura Municipal de Santo Amaro

ART: BA20230479011

Memorial Descritivo

Quadra 78	Lote 09	Área Total: 73,17 metros ²	Perímetro: 55,62 metros
Beneficiário: Município de Santo Amaro			Município: Santo Amaro BA

O Lote de terreno sob nº 09, localizado no Bairro Candolândia, na quadra formada pela **Travessa João Mello e Rua G**, distante 4,54 m da esquina da Rua G, de formato irregular, abrangendo uma área de **73,17** (setenta e três metros quadrados e dezessete decímetros quadrados) e um perímetro de **55,62 m**.

Para quem da Rua G olha para o lote 09 inicia-se a descrição no vértice **1** na coordenada (EX: **531.836,4409** NY: **8.613.192,2653**), no azimute de **175°22'25"** com uma distância de **3,22 m** de frente até o vértice **2** de coordenada (EX: **531.836,7011** NY: **8.613.189,0510**), confrontando com **Rua G**, daí deflete à direita no azimute de **268°07'54"** com uma distância de **21,95 m** do lado esquerdo até o vértice **3** de coordenada (EX: **531.814,7668** NY: **8.613.188,3354**), confrontando com **Lote 08**, daí deflete à direita no azimute de **12°03'13"** com uma distância de **3,96 m** ao fundo até o vértice **4** de coordenada (EX: **531.815,5941** NY: **8.613.192,2096**), confrontando com **Área Remanescente**, daí deflete à direita no azimute de **91°41'05"** com uma distância de **7,58 m** do lado direito até o vértice **5** de coordenada (EX: **531.823,1747** NY: **8.613.191,9866**), confrontando com **Lote 10**, daí deflete à esquerda no azimute de **88°47'48"** com uma distância de **13,27 m** do lado direito até o vértice **1** de coordenada (EX: **531.836,4409** NY: **8.613.192,2653**), confrontando com **Lote 10**.

Descrição Perimétrica

Pontos	Coordenadas X	Coordenadas Y	Azimute	Distância
001 002	531.836,7011	8.613.189,0510	175°22'25"	3,225 m
002 003	531.814,7668	8.613.188,3354	268°07'54"	21,946 m
003 004	531.815,5941	8.613.192,2096	12°03'13"	3,961 m
004 005	531.823,1747	8.613.191,9866	91°41'05"	7,584 m
005 001	531.836,4409	8.613.192,2653	88°47'48"	13,269 m

Santo Amaro - Ba, Segunda-feira, 22 de Janeiro de 2024.


Fabio de Mello Lopes

Prefeitura Municipal de Santo Amaro

Engenheiro Agrimensor

CREA: 72566/D BA

ART: BA20230479011

Memorial Descritivo

Quadra 78	Lote 10	Área Total: 88,37 metros ²	Perímetro: 49,45 metros
Beneficiário: Município de Santo Amaro			Município: Santo Amaro BA

O Lote de terreno sob nº 10, localizado no Bairro Candolândia, na quadra formada pela **Travessa João Mello e Rua G**, localizado na esquina da Rua G, de formato irregular, abrangendo uma área de **88,37** (oitenta e oito metros quadrados e trinta e sete decímetros quadrados) e um perímetro de **49,45 m**.

Para quem da Rua G olha para o lote 10 inicia-se a descrição no vértice **1** na coordenada (EX: **531.835,9579** NY: **8.613.196,7803**), no azimute de **173°53'35"** com uma distância de **4,54 m** de frente até o vértice **2** de coordenada (EX: **531.836,4409** NY: **8.613.192,2653**), confrontando com **Rua G**, daí deflete à direita no azimute de **268°47'48"** com uma distância de **13,27 m** do lado esquerdo até o vértice **3** de coordenada (EX: **531.823,1747** NY: **8.613.191,9866**), confrontando com **Lote 09**, daí deflete à direita no azimute de **271°41'05"** com uma distância de **7,58 m** do lado esquerdo até o vértice **4** de coordenada (EX: **531.815,5941** NY: **8.613.192,2096**), confrontando com **Lote 09**, daí deflete à direita no azimute de **13°48'50"** com uma distância de **4,79 m** ao fundo até o vértice **5** de coordenada (EX: **531.816,7367** NY: **8.613.196,8569**), confrontando com **Área Remanescente**, daí deflete à direita no azimute de **96°37'54"** com uma distância de **5,58 m** do lado direito até o vértice **6** de coordenada (EX: **531.822,2767** NY: **8.613.196,2128**), confrontando com **Lote 11**, daí deflete à esquerda no azimute de **87°36'19"** com uma distância de **11,86 m** do lado direito até o vértice **7** de coordenada (EX: **531.834,1246** NY: **8.613.196,7083**), confrontando com **Lote 11**, daí deflete à direita no azimute de **87°45'04"** com uma distância de **1,83 m** do lado direito até o vértice **1** de coordenada (EX: **531.835,9579** NY: **8.613.196,7803**), confrontando com **Rua G**.

Descrição Perimétrica

Pontos	Coordenadas X	Coordenadas Y	Azimute	Distância	
001	002	531.836,4409	8.613.192,2653	173°53'35"	4,541 m
002	003	531.823,1747	8.613.191,9866	268°47'48"	13,269 m
003	004	531.815,5941	8.613.192,2096	271°41'05"	7,584 m
004	005	531.816,7367	8.613.196,8569	13°48'50"	4,786 m

Prefeitura Municipal de Santo Amaro

005	006	531.822,2767	8.613.196,2128	96°37'54"	5,577 m
006	007	531.834,1246	8.613.196,7083	87°36'19"	11,858 m
007	001	531.835,9579	8.613.196,7803	87°45'04"	1,835 m

Santo Amaro - Ba, Segunda-feira, 22 de Janeiro de 2024.


Fabio de Mello Lopes

Engenheiro Agrimensor

CREA: 72566/D BA

ART: BA20230479011

Memorial Descritivo

Quadra 78	Lote 11	Área Total: 72,57 metros ²	Perímetro: 41,83 metros
Beneficiário: Município de Santo Amaro			Município: Santo Amaro BA

O Lote de terreno sob nº 11, localizado no Bairro Candolândia, na quadra formada pela **Travessa João Mello e Rua G**, distante 1,32 m da esquina da Rua G, de formato irregular, abrangendo uma área de **72,57** (setenta e dois metros quadrados e cinquenta e sete décimos quadrados) e um perímetro de **41,83 m**.

Para quem da Rua G olha para o lote 11 inicia-se a descrição no vértice **1** na coordenada (EX: **531.833,9784** NY: **8.613.200,6339**), no azimute de **177°52'01"** com uma distância de **3,93 m** de frente até o vértice **2** de coordenada (EX: **531.834,1246** NY: **8.613.196,7083**), confrontando com **Rua G**, daí deflete à direita no azimute de **267°36'19"** com uma distância de **11,86 m** do lado esquerdo até o vértice **3** de coordenada (EX: **531.822,2767** NY: **8.613.196,2128**), confrontando com **Lote 10**, daí deflete à direita no azimute de **276°37'54"** com uma distância de **5,58 m** do lado esquerdo até o vértice **4** de coordenada (EX: **531.816,7367** NY: **8.613.196,8569**), confrontando com **Lote 10**, daí deflete à direita no azimute de **13°26'33"** com uma distância de **4,19 m** ao fundo até o vértice **5** de coordenada (EX: **531.817,7099** NY: **8.613.200,9283**), confrontando com **Área Remanescente**, daí deflete à direita no azimute de **91°02'12"** com uma distância de **16,27 m** do lado direito até o vértice **1** de coordenada (EX: **531.833,9784** NY: **8.63.200,6339**), confrontando com **Lote 12**.

Descrição Perimétrica

Pontos	Coordenadas X	Coordenadas Y	Azimute	Distância	
001	002	531.834,1246	8.613.196,7083	177°52'01"	3,928 m
002	003	531.822,2767	8.613.196,2128	267°36'19"	11,858 m
003	004	531.816,7367	8.613.196,8569	276°37'54"	5,577 m
004	005	531.817,7099	8.613.200,9283	13°26'33"	4,186 m
005	001	531.833,9784	8.613.200,6339	91°02'12"	16,271 m

Prefeitura Municipal de Santo Amaro

Santo Amaro - Ba, Segunda-feira, 22 de Janeiro de 2024.


Fabio de Mello Lopes

Engenheiro Agrimensor

CREA:72566/D BA

ART: BA20230479011

Memorial Descritivo

Quadra 78	Lote 12	Área Total: 93,52 metros ²	Perímetro: 44,88 metros
Beneficiário: Município de Santo Amaro			Município: Santo Amaro BA

O Lote de terreno sob nº 12, localizado no Bairro Candolândia, na quadra formada pela **Travessa João Mello e Rua G**, localizado na esquina da Rua G, de formato irregular, abrangendo uma área de **93,52** (noventa e três metros quadrados e cinquenta e dois décimos quadrados) e um perímetro de **44,88 m**.

Para quem da Rua G olha para o lote 12 inicia-se a descrição no vértice **1** na coordenada (EX: **531.835,0289** NY: **8.613.206,0231**), no azimute de **177°07'04"** com uma distância de **5,42 m** de frente até o vértice **2** de coordenada (EX: **531.835,3014** NY: **8.613.200,6101**), confrontando com **Rua G**, daí deflete à direita no azimute de **271°01'51"** com uma distância de **1,32 m** do lado esquerdo até o vértice **3** de coordenada (EX: **531.833,9784** NY: **8.613.200,6339**), confrontando com **Rua G**, daí deflete à direita no azimute de **271°02'12"** com uma distância de **16,27 m** do lado esquerdo até o vértice **4** de coordenada (EX: **531.817,7099** NY: **8.613.200,9283**), confrontando com **Lote 11**, daí deflete à direita no azimute de **12°45'49"** com uma distância de **5,83 m** ao fundo até o vértice **5** de coordenada (EX: **531.818,9978** NY: **8.613.206,6137**), confrontando com **Área Remanescente**, daí deflete à direita no azimute de **92°06'35"** com uma distância de **16,04 m** do lado direito até o vértice **1** de coordenada (EX: **531.835,0289** NY: **8.613.206,0231**), confrontando com **Lote 13**.

Descrição Perimétrica

Pontos	Coordenadas X	Coordenadas Y	Azimute	Distância
001 002	531.835,3014	8.613.200,6101	177°07'04"	5,420 m
002 003	531.833,9784	8.613.200,6339	271°01'51"	1,323 m
003 004	531.817,7099	8.613.200,9283	271°02'12"	16,271 m
004 005	531.818,9978	8.613.206,6137	12°45'49"	5,829 m
005 001	531.835,0289	8.613.206,0231	92°06'35"	16,042 m

Prefeitura Municipal de Santo Amaro

Santo Amaro - Ba, Segunda-feira, 22 de Janeiro de 2024.



Fabio de Mello Lopes

Engenheiro Agrimensor

CREA:72566/D BA

ART: BA20230479011

Memorial Descritivo

Quadra 78	Lote 13	Área Total: 121,76 metros ²	Perímetro: 45,99 metros
Beneficiário: Município de Santo Amaro			Município: Santo Amaro BA

O Lote de terreno sob nº 13, localizado no Bairro Candolândia, na quadra formada pela **Travessa João Mello e Rua G**, localizado na esquina da Rua G, de formato irregular, abrangendo uma área de **121,76** (cento e vinte e um metros quadrados e setenta e seis décimos quadrados) e um perímetro de **45,99 m**.

Para quem da Rua G olha para o lote 13 inicia-se a descrição no vértice **1** na coordenada (EX: **531.833,8150** NY: **8.613.214,6938**), no azimute de **172°01'50"** com uma distância de **8,76 m** de frente até o vértice **2** de coordenada (EX: **531.835,0289** NY: **8.613.206,0231**), confrontando com **Rua G**, daí deflete à direita no azimute de **272°06'35"** com uma distância de **16,04 m** do lado esquerdo até o vértice **3** de coordenada (EX: **531.818,9978** NY: **8.613.206,6137**), confrontando com **Lote 12**, daí deflete à direita no azimute de **15°09'50"** com uma distância de **8,63 m** ao fundo até o vértice **4** de coordenada (EX: **531.821,2548** NY: **8.613.214,9416**), confrontando com **Área Remanescente**, daí deflete à direita no azimute de **91°05'12"** com uma distância de **9,14 m** do lado direito até o vértice **5** de coordenada (EX: **531.830,3962** NY: **8.613.214,7682**), confrontando com **Lote 14**, daí deflete à direita no azimute de **91°14'44"** com uma distância de **3,42 m** do lado direito até o vértice **1** de coordenada (EX: **531.833,8150** NY: **8.613.214,6938**), confrontando com **Rua G**.

Descrição Perimétrica

Pontos	Coordenadas X	Coordenadas Y	Azimute	Distância
001 002	531.835,0289	8.613.206,0231	172°01'50"	8,755 m
002 003	531.818,9978	8.613.206,6137	272°06'35"	16,042 m
003 004	531.821,2548	8.613.214,9416	15°09'50"	8,628 m
004 005	531.830,3962	8.613.214,7682	91°05'12"	9,143 m
005 001	531.833,8150	8.613.214,6938	91°14'44"	3,420 m

Prefeitura Municipal de Santo Amaro

Santo Amaro - Ba, Segunda-feira, 22 de Janeiro de 2024.



Fabio de Mello Lopes

Engenheiro Agrimensor

CREA:72566/D BA

ART: BA20230479011

Memorial Descritivo

Quadra 78	Lote 14	Área Total: 63,24 metros ²	Perímetro: 31,99 metros
Beneficiário: Município de Santo Amaro			Município: Santo Amaro BA

O Lote de terreno sob nº 14, localizado no Bairro Candolândia, na quadra formada pela **Travessa João Mello e Rua G**, distante 1,80 m da esquina da Rua G (Baixa da Égua, de formato irregular, abrangendo uma área de **63,24** (sessenta e três metros quadrados e vinte e quatro décimos quadrados) e um perímetro de **31,99 m**.

Para quem da Rua G olha para o lote 14 inicia-se a descrição no vértice **1** na coordenada (EX: **531.830,1953** NY: **8.613.221,6555**), no azimute de **178°19'45"** com uma distância de **6,89 m** de frente até o vértice **2** de coordenada (EX: **531.830,3962** NY: **8.613.214,7682**), confrontando com **Rua G**, daí deflete à direita no azimute de **271°05'12"** com uma distância de **9,14 m** do lado esquerdo até o vértice **3** de coordenada (EX: **531.821,2548** NY: **8.613.214,9416**), confrontando com **Lote 13**, daí deflete à direita no azimute de **5°11'40"** com uma distância de **7,66 m** ao fundo até o vértice **4** de coordenada (EX: **531.821,9485** NY: **8.613.222,5718**), confrontando com **Área Remanescente**, daí deflete à direita no azimute de **96°20'25"** com uma distância de **8,30 m** do lado direito até o vértice **1** de coordenada (EX: **531.830,1953** NY: **8.613.221,6555**), confrontando com **Lote 15**.

Descrição Perimétrica

Pontos	Coordenadas X	Coordenadas Y	Azimute	Distância
001 002	531.830,3962	8.613.214,7682	178°19'45"	6,890 m
002 003	531.821,2548	8.613.214,9416	271°05'12"	9,143 m
003 004	531.821,9485	8.613.222,5718	5°11'40"	7,662 m
004 001	531.830,1953	8.613.221,6555	96°20'25"	8,298 m

Santo Amaro - Ba, Segunda-feira, 22 de Janeiro de 2024.



Prefeitura Municipal de Santo Amaro

Fabio de Mello Lopes

Engenheiro Agrimensor

CREA: 72566/D BA

ART: BA20230479011

Memorial Descritivo

Quadra 78	Lote 15	Área Total: 52,93 metros ²	Perímetro: 30,45 metros
Beneficiário: Município de Santo Amaro			Município: Santo Amaro BA

O Lote de terreno sob nº 15, localizado no Bairro Candolândia, na quadra formada pela **Travessa João Mello e Rua G**, localizado na esquina da Rua G, de formato irregular, abrangendo uma área de **52,93** (cinquenta e dois metros quadrados e noventa e três decímetros quadrados) e um perímetro de **30,45** m.

Para quem da Rua G olha para o lote 15 inicia-se a descrição no vértice **1** na coordenada (EX: **531.832,4020** NY: **8.613.226,8236**), no azimute de **184°28'40"** com uma distância de **5,38 m** de frente até o vértice **2** de coordenada (EX: **531.831,9817** NY: **8.613.221,4570**), confrontando com **Rua G**, daí deflete à direita no azimute de **276°20'24"** com uma distância de **1,80 m** do lado esquerdo até o vértice **3** de coordenada (EX: **531.830,1953** NY: **8.613.221,6555**), confrontando com **Rua G**, daí deflete à direita no azimute de **276°20'25"** com uma distância de **8,30 m** do lado esquerdo até o vértice **4** de coordenada (EX: **531.821,9485** NY: **8.613.222,5718**), confrontando com **Lote 14**, daí deflete à direita no azimute de **10°02'46"** com uma distância de **5,40 m** ao fundo até o vértice **5** de coordenada (EX: **531.822,8898** NY: **8.613.227,8857**), confrontando com **Área Remanescente**, daí deflete à direita no azimute de **96°22'17"** com uma distância de **9,57 m** do lado direito até o vértice **1** de coordenada (EX: **531.832,4020** NY: **8.613.226,8236**), confrontando com **Lote 16**.

Descrição Perimétrica

Pontos	Coordenadas X	Coordenadas Y	Azimute	Distância
001 002	531.831,9817	8.613.221,4570	184°28'40"	5,383 m
002 003	531.830,1953	8.613.221,6555	276°20'24"	1,797 m
003 004	531.821,9485	8.613.222,5718	276°20'25"	8,298 m
004 005	531.822,8898	8.613.227,8857	10°02'46"	5,397 m
005 001	531.832,4020	8.613.226,8236	96°22'17"	9,571 m

Prefeitura Municipal de Santo Amaro

Santo Amaro - Ba, Segunda-feira, 22 de Janeiro de 2024.


Fabio de Mello Lopes

Engenheiro Agrimensor

CREA:72566/D BA

ART: BA20230479011

Memorial Descritivo

Quadra 78	Lote 16	Área Total: 68,05 metros ²	Perímetro: 33,47 metros
Beneficiário: Município de Santo Amaro			Município: Santo Amaro BA

O Lote de terreno sob nº 16, localizado no Bairro Candolândia, na quadra formada pela **Travessa João Mello e Rua G**, localizado na esquina da Rua G, de formato irregular, abrangendo uma área de **68,05** (sessenta e oito metros quadrados e cinco decímetros quadrados) e um perímetro de **33,47 m**.

Para quem da Rua G olha para o lote 16 inicia-se a descrição no vértice **1** na coordenada (EX: **531.833,8728** NY: **8.613.233,3552**), no azimute de **188°37'45"** com uma distância de **6,66 m** de frente até o vértice **2** de coordenada (EX: **531.832,8736** NY: **8.613.226,7709**), confrontando com **Rua G**, daí deflete à direita no azimute de **276°22'26"** com uma distância de **0,47 m** do lado esquerdo até o vértice **3** de coordenada (EX: **531.832,4020** NY: **8.613.226,8236**), confrontando com **Rua G**, daí deflete à esquerda no azimute de **276°22'17"** com uma distância de **9,57 m** do lado esquerdo até o vértice **4** de coordenada (EX: **531.822,8898** NY: **8.613.227,8857**), confrontando com **Lote 15**, daí deflete à direita no azimute de **13°55'33"** com uma distância de **7,41 m** ao fundo até o vértice **5** de coordenada (EX: **531.824,6735** NY: **8.613.235,0793**), confrontando com **Área Remanescente**, daí deflete à direita no azimute de **100°36'55"** com uma distância de **9,36 m** do lado direito até o vértice **1** de coordenada (EX: **531.833,8728** NY: **8.613.233,3552**), confrontando com **Lote 17**.

Descrição Perimétrica

Pontos	Coordenadas X	Coordenadas Y	Azimute	Distância	
001	002	531.832,8736	8.613.226,7709	188°37'45"	6,660 m
002	003	531.832,4020	8.613.226,8236	276°22'26"	0,475 m
003	004	531.822,8898	8.613.227,8857	276°22'17"	9,571 m
004	005	531.824,6735	8.613.235,0793	13°55'33"	7,411 m

Prefeitura Municipal de Santo Amaro

005	001	531.833,8728	8.613.233,3552	100°36'55"	9,359 m
-----	-----	--------------	----------------	------------	---------

Santo Amaro - Ba, Segunda-feira, 22 de Janeiro de 2024.

**Fabio de Mello Lopes**

Engenheiro Agrimensor

CREA:72566/D BA

ART: BA20230479011

Memorial Descritivo

Quadra 78	Lote 17	Área Total: 51,36 metros ²	Perímetro: 29,62 metros
Beneficiário: Município de Santo Amaro			Município: Santo Amaro BA

O Lote de terreno sob nº 17, localizado no Bairro Candolândia, na quadra formada pela **Travessa João Mello e Rua G**, distante 6,66 m da esquina da Rua G, de formato irregular, abrangendo uma área de **51,36** (cinquenta e um metros quadrados e trinta e seis décimos quadrados) e um perímetro de **29,62** m.

Para quem da Rua G olha para o lote 17 inicia-se a descrição no vértice **1** na coordenada (EX: **531.834,9214** NY: **8.613.238,9356**), no azimute de **190°38'34"** com uma distância de **5,68** m de frente até o vértice **2** de coordenada (EX: **531.833,8728** NY: **8.613.233,3552**), confrontando com **Rua G**, daí deflete à direita no azimute de **280°36'55"** com uma distância de **9,36** m do lado esquerdo até o vértice **3** de coordenada (EX: **531.824,6735** NY: **8.613.235,0793**), confrontando com **Lote 16**, daí deflete à direita no azimute de **12°47'55"** com uma distância de **5,42** m ao fundo até o vértice **4** de coordenada (EX: **531.825,8751** NY: **8.613.240,3684**), confrontando com **Área Remanescente**, daí deflete à direita no azimute de **99°00'01"** com uma distância de **9,16** m do lado direito até o vértice **1** de coordenada (EX: **531.834,9214** NY: **8.613.238,9356**), confrontando com **Lote 18**.

Descrição Perimétrica

Pontos	Coordenadas X	Coordenadas Y	Azimute	Distância	
001	002	531.833,8728	8.613.233,3552	190°38'34"	5,678 m
002	003	531.824,6735	8.613.235,0793	280°36'55"	9,359 m
003	004	531.825,8751	8.613.240,3684	12°47'55"	5,424 m
004	001	531.834,9214	8.613.238,9356	99°00'01"	9,159 m

Prefeitura Municipal de Santo Amaro

Santo Amaro - Ba, Segunda-feira, 22 de Janeiro de 2024.


Fabio de Mello Lopes

Engenheiro Agrimensor

CREA:72566/D BA

ART: BA20230479011

Memorial Descritivo

Quadra 78	Lote 18	Área Total: 59,25 metros ²	Perímetro: 31,18 metros
Beneficiário: Município de Santo Amaro			Município: Santo Amaro BA

O Lote de terreno sob nº 18, localizado no Bairro Candolândia, na quadra formada pela **Travessa João Mello e Rua G**, distante 12,34 m da esquina da Rua G, de formato irregular, abrangendo uma área de **59,25** (cinquenta e nove metros quadrados e vinte e cinco décimos quadrados) e um perímetro de **31,18 m**.

Para quem da Rua G olha para o lote 18 inicia-se a descrição no vértice **1** na coordenada (EX: **531.836,1674** NY: **8.613.245,2837**), no azimute de **191°06'16"** com uma distância de **6,47 m** de frente até o vértice **2** de coordenada (EX: **531.834,9214** NY: **8.613.238,9356**), confrontando com **Rua G**, daí deflete à direita no azimute de **279°00'01"** com uma distância de **9,16 m** do lado esquerdo até o vértice **3** de coordenada (EX: **531.825,8751** NY: **8.613.240,3684**), confrontando com **Lote 17**, daí deflete à direita no azimute de **14°18'12"** com uma distância de **6,77 m** ao fundo até o vértice **4** de coordenada (EX: **531.827,5473** NY: **8.613.246,9272**), confrontando com **Área Remanescente**, daí deflete à direita no azimute de **100°47'40"** com uma distância de **8,78 m** do lado direito até o vértice **1** de coordenada (EX: **531.836,1674** NY: **8.613.245,2837**), confrontando com **Lote 19**.

Descrição Perimétrica

Pontos	Coordenadas X	Coordenadas Y	Azimute	Distância
001 002	531.834,9214	8.613.238,9356	191°06'16"	6,469 m
002 003	531.825,8751	8.613.240,3684	279°00'01"	9,159 m
003 004	531.827,5473	8.613.246,9272	14°18'12"	6,769 m
004 001	531.836,1674	8.613.245,2837	100°47'40"	8,775 m

Santo Amaro - Ba, Segunda-feira, 22 de Janeiro de 2024.



Prefeitura Municipal de Santo Amaro

Fabio de Mello Lopes

Engenheiro Agrimensor

CREA: 72566/D BA

ART: BA20230479011

Memorial Descritivo

Quadra 78	Lote 19	Área Total: 55,71 metros ²	Perímetro: 30,13 metros
Beneficiário: Município de Santo Amaro			Município: Santo Amaro BA

O Lote de terreno sob nº 19, localizado no Bairro Candolândia, na quadra formada pela **Travessa João Mello e Rua G**, distante 5,52 m da esquina da Rua G, de formato irregular, abrangendo uma área de **55,71** (cinquenta e cinco metros quadrados e setenta e um décimos quadrados) e um perímetro de **30,13 m**.

Para quem da Rua G olha para o lote 19 inicia-se a descrição no vértice **1** na coordenada (EX: **531.837,0881** NY: **8.613.252,1327**), no azimute de **187°39'24"** com uma distância de **6,91 m** de frente até o vértice **2** de coordenada (EX: **531.836,1674** NY: **8.613.245,2837**), confrontando com **Rua G**, daí deflete à direita no azimute de **280°47'40"** com uma distância de **8,78 m** do lado esquerdo até o vértice **3** de coordenada (EX: **531.827,5473** NY: **8.613.246,9272**), confrontando com **Lote 18**, daí deflete à direita no azimute de **13°10'21"** com uma distância de **6,28 m** ao fundo até o vértice **4** de coordenada (EX: **531.828,9779** NY: **8.613.253,0401**), confrontando com **Área Remanescente**, daí deflete à direita no azimute de **96°23'01"** com uma distância de **8,16 m** do lado direito até o vértice **1** de coordenada (EX: **531.837,0881** NY: **8.613.252,1327**), confrontando com **Lote 20**.

Descrição Perimétrica

Pontos	Coordenadas X	Coordenadas Y	Azimute	Distância
001 002	531.836,1674	8.613.245,2837	187°39'24"	6,911 m
002 003	531.827,5473	8.613.246,9272	280°47'40"	8,775 m
003 004	531.828,9779	8.613.253,0401	13°10'21"	6,278 m
004 001	531.837,0881	8.613.252,1327	96°23'01"	8,161 m

Santo Amaro - Ba, Segunda-feira, 22 de Janeiro de 2024.

Prefeitura Municipal de Santo Amaro

Fabio de Mello Lopes

Engenheiro Agrimensor

CREA: 72566/D BA

ART: BA20230479011

Memorial Descritivo

Quadra 78	Lote 20	Área Total: 37,48 metros ²	Perímetro: 25,33 metros
Beneficiário: Município de Santo Amaro			Município: Santo Amaro BA

O Lote de terreno sob nº 20, localizado no Bairro Candolândia, na quadra formada pela **Travessa João Mello e Rua G**, distante 0,83 m da esquina da Rua G, de formato irregular, abrangendo uma área de **37,48** (trinta e sete metros quadrados e quarenta e oito décimos quadrados) e um perímetro de **25,33 m**.

Para quem da Rua G olha para o lote 20 inicia-se a descrição no vértice **1** na coordenada (EX: **531.837,7025** NY: **8.613.256,7774**), no azimute de **187°32'05"** com uma distância de **4,69 m** de frente até o vértice **2** de coordenada (EX: **531.837,0881** NY: **8.613.252,1327**), confrontando com **Rua G**, daí deflete à direita no azimute de **276°23'01"** com uma distância de **8,16 m** do lado esquerdo até o vértice **3** de coordenada (EX: **531.828,9779** NY: **8.613.253,0401**), confrontando com **Lote 19**, daí deflete à direita no azimute de **13°39'46"** com uma distância de **4,84 m** ao fundo até o vértice **4** de coordenada (EX: **531.830,1206** NY: **8.613.257,7408**), confrontando com **Área Remanescente**, daí deflete à direita no azimute de **97°14'31"** com uma distância de **7,64 m** do lado direito até o vértice **1** de coordenada (EX: **531.837,7025** NY: **8.613.256,7774**), confrontando com **Lote 21**.

Descrição Perimétrica

Pontos	Coordenadas X	Coordenadas Y	Azimute	Distância
001 002	531.837,0881	8.613.252,1327	187°32'05"	4,685 m
002 003	531.828,9779	8.613.253,0401	276°23'01"	8,161 m
003 004	531.830,1206	8.613.257,7408	13°39'46"	4,838 m
004 001	531.837,7025	8.613.256,7774	97°14'31"	7,643 m

Santo Amaro - Ba, Segunda-feira, 22 de Janeiro de 2024.

Prefeitura Municipal de Santo Amaro

Fabio de Mello Lopes

Engenheiro Agrimensor

CREA: 72566/D BA

ART: BA20230479011

Memorial Descritivo

Quadra 78	Lote 21	Área Total: 37,26 metros ²	Perímetro: 25,60 metros
Beneficiário: Município de Santo Amaro			Município: Santo Amaro BA

O Lote de terreno sob nº 21, localizado no Bairro Candelândia, na quadra formada pela **Travessa João Mello e Rua G**, localizado na esquina da Rua G, de formato irregular, abrangendo uma área de **37,26** (trinta e sete metros quadrados e vinte e seis décimos quadrados) e um perímetro de **25,60 m**.

Para quem da Rua G olha para o lote 21 inicia-se a descrição no vértice **1** na coordenada (EX: **531.839,0453** NY: **8.613.261,1720**), no azimute de **186°33'24"** com uma distância de **4,53 m** de frente até o vértice **2** de coordenada (EX: **531.838,5281** NY: **8.613.256,6725**), confrontando com **Rua G**, daí deflete à direita no azimute de **277°14'34"** com uma distância de **0,83 m** do lado esquerdo até o vértice **3** de coordenada (EX: **531.837,7025** NY: **8.613.256,7774**), confrontando com **Rua G**, daí deflete à esquerda no azimute de **277°14'31"** com uma distância de **7,64 m** do lado esquerdo até o vértice **4** de coordenada (EX: **531.830,1206** NY: **8.613.257,7408**), confrontando com **Lote 20**, daí deflete à direita no azimute de **10°32'27"** com uma distância de **4,43 m** ao fundo até o vértice **5** de coordenada (EX: **531.830,9319** NY: **8.613.262,1010**), confrontando com **Área Remanescente**, daí deflete à direita no azimute de **96°31'56"** com uma distância de **8,17 m** do lado direito até o vértice **1** de coordenada (EX: **531.839,0453** NY: **8.613.261,1720**), confrontando com **Lote 22**.

Descrição Perimétrica

Pontos	Coordenadas X	Coordenadas Y	Azimute	Distância
001 002	531.838,5281	8.613.256,6725	186°33'24"	4,529 m
002 003	531.837,7025	8.613.256,7774	277°14'34"	0,832 m
003 004	531.830,1206	8.613.257,7408	277°14'31"	7,643 m

Prefeitura Municipal de Santo Amaro

004	005	531.830,9319	8.613.262,1010	10°32'27"	4,435 m
005	001	531.839,0453	8.613.261,1720	96°31'56"	8,166 m

Santo Amaro - Ba, Segunda-feira, 22 de Janeiro de 2024.



Fábio de Mello Lopes

Engenheiro Agrimensor

CREA:72566/D BA

ART: BA20230479011

Memorial Descritivo

Quadra 78	Lote 22	Área Total: 34,50 metros ²	Perímetro: 24,41 metros
Beneficiário: Município de Santo Amaro			Município: Santo Amaro BA

O Lote de terreno sob nº 22, localizado no Bairro Candolândia, na quadra formada pela **Travessa João Mello e Rua G**, distante 4,53 m da esquina da Rua G, de formato irregular, abrangendo uma área de **34,50** (trinta e quatro metros quadrados e cinquenta decímetros quadrados) e um perímetro de **24,41 m**.

Para quem da Rua G olha para o lote 22 inicia-se a descrição no vértice **1** na coordenada (EX: **531.839,4293** NY: **8.613.265,7179**), no azimute de **184°49'41"** com uma distância de **4,56 m** de frente até o vértice **2** de coordenada (EX: **531.839,0453** NY: **8.613.261,1720**), confrontando com **Rua G**, daí deflete à direita no azimute de **276°31'56"** com uma distância de **8,17 m** do lado esquerdo até o vértice **3** de coordenada (EX: **531.830,9319** NY: **8.613.262,1010**), confrontando com **Lote 21**, daí deflete à direita no azimute de **10°00'31"** com uma distância de **0,86 m** ao fundo até o vértice **4** de coordenada (EX: **531.831,0806** NY: **8.613.262,9433**), confrontando com **Área Remanescente**, daí deflete à direita no azimute de **18°14'45"** com uma distância de **3,56 m** ao fundo até o vértice **5** de coordenada (EX: **531.832,1954** NY: **8.613.266,3248**), confrontando com **Área Remanescente**, daí deflete à direita no azimute de **94°47'46"** com uma distância de **7,26 m** do lado direito até o vértice **1** de coordenada (EX: **531.839,4293** NY: **8.613.265,7179**), confrontando com **Lote 23**.

Descrição Perimétrica

Pontos	Coordenadas X	Coordenadas Y	Azimute	Distância	
001	002	531.839,0453	8.613.261,1720	184°49'41"	4,562 m
002	003	531.830,9319	8.613.262,1010	276°31'56"	8,166 m

Prefeitura Municipal de Santo Amaro

003	004	531.831,0806	8.613.262,9433	10°00'31"	0,855 m
004	005	531.832,1954	8.613.266,3248	18°14'45"	3,561 m
005	001	531.839,4293	8.613.265,7179	94°47'46"	7,259 m

Santo Amaro - Ba, Segunda-feira, 22 de Janeiro de 2024.


Fabio de Mello Lopes

Engenheiro Agrimensor

CREA:72566/D BA

ART: BA20230479011

Memorial Descritivo

Quadra 78	Lote 23	Área Total: 35,41 metros ²	Perímetro: 24,17 metros
Beneficiário: Município de Santo Amaro			Município: Santo Amaro BA

O Lote de terreno sob nº 23, localizado no Bairro Candolândia, na quadra formada pela **Travessa João Mello e Rua G**, distante 6,63 m da esquina da Rua G, de formato irregular, abrangendo uma área de **35,41** (trinta e cinco metros quadrados e quarenta e um decímetros quadrados) e um perímetro de **24,17 m**.

Para quem da Rua G olha para o lote 23 inicia-se a descrição no vértice **1** na coordenada (EX: **531.840,2330** NY: **8.613.270,6871**), no azimute de **189°11'17"** com uma distância de **5,03 m** de frente até o vértice **2** de coordenada (EX: **531.839,4293** NY: **8.613.265,7179**), confrontando com **Rua G**, daí deflete à direita no azimute de **274°47'46"** com uma distância de **7,26 m** do lado esquerdo até o vértice **3** de coordenada (EX: **531.832,1954** NY: **8.613.266,3248**), confrontando com **Lote 22**, daí deflete à direita no azimute de **16°40'02"** com uma distância de **5,33 m** ao fundo até o vértice **4** de coordenada (EX: **531.833,7251** NY: **8.613.271,4344**), confrontando com **Área Remanescente**, daí deflete à direita no azimute de **96°33'03"** com uma distância de **6,55 m** do lado direito até o vértice **1** de coordenada (EX: **531.840,2330** NY: **8.613.270,6871**), confrontando com **Lote 24**

Descrição Perimétrica

Pontos	Coordenadas X	Coordenadas Y	Azimute	Distância	
001	002	531.839,4293	8.613.265,7179	189°11'17"	5,034 m
002	003	531.832,1954	8.613.266,3248	274°47'46"	7,259 m
003	004	531.833,7251	8.613.271,4344	16°40'02"	5,334 m

Prefeitura Municipal de Santo Amaro

004	001	531.840,2330	8.613.270,6871	96°33'03"	6,551 m
-----	-----	--------------	----------------	-----------	---------

Santo Amaro - Ba, Segunda-feira, 22 de Janeiro de 2024.

**Fabio de Mello Lopes**

Engenheiro Agrimensor

CREA:72566/D BA

ART: BA20230479011

Memorial Descritivo

Quadra 78	Lote 24	Área Total: 79,93 metros ²	Perímetro: 38,15 metros
Beneficiário: Município de Santo Amaro			Município: Santo Amaro BA

O Lote de terreno sob nº 24, localizado no Bairro Candolândia, na quadra formada pela **Travessa João Mello e Rua G**, localizado na esquina da Rua G, de formato irregular, abrangendo uma área de **79,93** (setenta e nove metros quadrados e noventa e três decímetros quadrados) e um perímetro de **38,15 m**.

Para quem da Rua G olha para o lote 24 inicia-se a descrição no vértice **1** na coordenada (EX: **531.841,0189** NY: **8.613.277,2685**), no azimute de **186°48'33"** com uma distância de **6,63 m** de frente até o vértice **2** de coordenada (EX: **531.840,2330** NY: **8.613.270,6871**), confrontando com **Rua G**, daí deflete à direita no azimute de **276°33'03"** com uma distância de **6,55 m** do lado esquerdo até o vértice **3** de coordenada (EX: **531.833,7251** NY: **8.613.271,4344**), confrontando com **Lote 23**, daí deflete à direita no azimute de **9°06'10"** com uma distância de **12,04 m** ao fundo até o vértice **4** de coordenada (EX: **531.835,6306** NY: **8.613.283,3270**), confrontando com **Área Remanescente**, daí deflete à direita no azimute de **97°30'36"** com uma distância de **6,91 m** do lado direito até o vértice **5** de coordenada (EX: **531.842,4791** NY: **8.613.282,4242**), confrontando com **Área Remanescente**, daí deflete à direita no azimute de **187°12'59"** com uma distância de **5,22 m** do lado direito até o vértice **6** de coordenada (EX: **531.841,8229** NY: **8.613.277,2413**), confrontando com **Rua G**, daí deflete à direita no azimute de **271°56'20"** com uma distância de **0,80 m** do lado direito até o vértice **1** de coordenada (EX: **531.841,0189** NY: **8.613.277,2685**), confrontando com **Rua G**.

Descrição Perimétrica

Prefeitura Municipal de Santo Amaro

Pontos	Coordenadas X	Coordenadas Y	Azimute	Distância
001 002	531.840,2330	8.613.270,6871	186°48'33"	6,628 m
002 003	531.833,7251	8.613.271,4344	276°33'03"	6,551 m
003 004	531.835,6306	8.613.283,3270	9°06'10"	12,044 m
004 005	531.842,4791	8.613.282,4242	97°30'36"	6,908 m
005 006	531.841,8229	8.613.277,2413	187°12'59"	5,224 m
006 001	531.841,0189	8.613.277,2685	271°56'20"	0,804 m

Santo Amaro - Ba, Segunda-feira, 22 de Janeiro de 2024.


Fabio de Mello Lopes

Engenheiro Agrimensor

CREA:72566/D BA

ART: BA20230479011

Memorial Descritivo

Quadra 78	Lote 25	Área Total: 123,16 metros ²	Perímetro: 43,98 metros
Beneficiário: Município de Santo Amaro			Município: Santo Amaro BA

O Lote de terreno sob nº 25, localizado no Bairro Candolândia, na quadra formada pela **Travessa João Mello e Rua G**, localizado na esquina da Travessa João Mello, de formato irregular, abrangendo uma área de **123,16** (cento e vinte e três metros quadrados e dezesseis décimos quadrados) e um perímetro de **43,98 m**.

Para quem da Travessa João Mello olha para o lote 25 inicia-se a descrição no vértice **1** na coordenada (EX: **531.813,5549** NY: **8.613.138,5758**), no azimute de **277°46'52"** com uma distância de **6,79 m** de frente até o vértice **2** de coordenada (EX: **531.806,8242** NY: **8.613.139,4955**), confrontando com **Travessa João Mello**, daí deflete à direita no azimute de **300°41'59"** com uma distância de **2,07 m** do lado esquerdo até o vértice **3** de coordenada (EX: **531.805,0406** NY: **8.613.140,5546**), confrontando com **Travessa João Mello**, daí deflete à direita no azimute de **317°56'38"** com uma distância de **3,12 m** do lado esquerdo até o vértice **4** de coordenada (EX: **531.802,9524** NY: **8.613.142,8691**), confrontando com **Travessa João Mello**, daí deflete à direita no azimute de **20°56'29"** com uma distância de **10,53 m** ao fundo até o vértice **5** de coordenada (EX: **531.806,7151** NY: **8.613.152,7011**), confrontando com **Área Remanescente**, daí deflete à direita no azimute de **90°42'47"** com uma distância de **7,43 m** do lado direito até o vértice **6** de coordenada (EX: **531.814,1415** NY: **8.613.152,6087**), confrontando com **Lote 03**, daí deflete à direita no azimute de **181°51'59"** com uma distância de **4,60 m** do lado direito até o vértice **7** de coordenada (EX: **531.813,9915** NY: **8.613.148,0075**), confrontando com **Lote 02**, daí deflete à direita no azimute de **182°39'02"**

Prefeitura Municipal de Santo Amaro

com uma distância de **9,44 m** do lado direito até o vértice **1** de coordenada (EX: **531.813,5549** NY: **8.613.138,5758**), confrontando com **Lote 26**.

Descrição Perimétrica

Pontos	Coordenadas X	Coordenadas Y	Azimute	Distância
001 002	531.806,8242	8.613.139,4955	277°46'52"	6,793 m
002 003	531.805,0406	8.613.140,5546	300°41'59"	2,074 m
003 004	531.802,9524	8.613.142,8691	317°56'38"	3,117 m
004 005	531.806,7151	8.613.152,7011	20°56'29"	10,527 m
005 006	531.814,1415	8.613.152,6087	90°42'47"	7,427 m
006 007	531.813,9915	8.613.148,0075	181°51'59"	4,604 m
007 001	531.813,5549	8.613.138,5758	182°39'02"	9,442 m

Santo Amaro - Ba, Segunda-feira, 22 de Janeiro de 2024.


Fábio de Mello Lopes

Engenheiro Agrimensor

CREA:72566/D BA

ART: BA20230479011

Memorial Descritivo

Quadra 78	Lote 26	Área Total: 56,96 metros ²	Perímetro: 31,11 metros
Beneficiário: Município de Santo Amaro			Município: Santo Amaro BA

O Lote de terreno sob nº 26, localizado no Bairro Candolândia, na quadra formada pela **Travessa João Mello e Rua G**, distante 6,79 m da esquina da Travessa João Mello, de formato irregular, abrangendo uma área de **56,96** (cinquenta e seis metros quadrados e noventa e seis decímetros quadrados) e um perímetro de **31,11 m**.

Para quem da Travessa João Mello olha para o lote 26 inicia-se a descrição no vértice **1** na coordenada (EX: **531.819,5814** NY: **8.613.137,9371**), no azimute de **276°02'58"** com uma distância de **6,06 m** de frente até o vértice **2** de coordenada (EX: **531.813,5549** NY: **8.613.138,5758**), confrontando com **Travessa João Mello**, daí deflete à direita no azimute de **2°39'02"** com uma distância de **9,44 m** do lado esquerdo até o vértice **3** de coordenada (EX: **531.813,9915** NY: **8.613.148,0075**), confrontando com **Lote 25**, daí deflete à direita no azimute de **92°42'00"** com uma distância de **5,81 m** ao fundo até o vértice **4** de coordenada (EX: **531.819,7916** NY: **8.613.147,7340**), confrontando com **Lote 02**, daí deflete à direita no azimute de **181°20'37"** com uma distância de **4,23 m** do lado direito até o vértice **5** de coordenada (EX: **531.819,6925** NY: **8.613.143,5097**), confrontando com **Lote 01**, daí deflete à esquerda no azimute de **181°08'32"** com uma distância de **5,57 m** do lado direito até o vértice **1** de coordenada (EX: **531.819,5814** NY: **8.613.137,9371**), confrontando com **Lote 27**.

Descrição Perimétrica

Prefeitura Municipal de Santo Amaro

Pontos	Coordenadas X	Coordenadas Y	Azimute	Distância
001 002	531.813,5549	8.613.138,5758	276°02'58"	6,060 m
002 003	531.813,9915	8.613.148,0075	2°39'02"	9,442 m
003 004	531.819,7916	8.613.147,7340	92°42'00"	5,807 m
004 005	531.819,6925	8.613.143,5097	181°20'37"	4,225 m
005 001	531.819,5814	8.613.137,9371	181°08'32"	5,574 m

Santo Amaro - Ba, Segunda-feira, 22 de Janeiro de 2024.


Fabio de Mello Lopes

Engenheiro Agrimensor

CREA:72566/D BA

ART: BA20230479011

Memorial Descritivo

Quadra 78	Lote 27	Área Total: 88,00 metros ²	Perímetro: 47,79 metros
Beneficiário: Município de Santo Amaro			Município: Santo Amaro BA

O Lote de terreno sob nº 27, localizado no Bairro Candolândia, na quadra formada pela **Travessa João Mello e Rua G**, localizado na esquina da Travessa João Mello com a Rua G, de formato irregular, abrangendo uma área de **88,00** (oitenta e oito metros quadrados) e um perímetro de **47,79 m**.

Para quem da Travessa João Mello olha para o lote 27 inicia-se a descrição no vértice **1** na coordenada (EX: **531.834,7455** NY: **8.613.138,5502**), no azimute de **267°41'04"** com uma distância de **15,18 m** de frente até o vértice **2** de coordenada (EX: **531.819,5814** NY: **8.613.137,9371**), confrontando com **Travessa João Mello**, daí deflete à direita no azimute de **1°08'32"** com uma distância de **5,57 m** do lado esquerdo até o vértice **3** de coordenada (EX: **531.819,6925** NY: **8.613.143,5097**), confrontando com **Lote 26**, daí deflete à direita no azimute de **93°17'14"** com uma distância de **19,79 m** ao fundo até o vértice **4** de coordenada (EX: **531.839,4461** NY: **8.613.142,3751**), confrontando com **Lote 01**, daí deflete à direita no azimute de **178°33'45"** com uma distância de **2,23 m** do lado direito até o vértice **5** de coordenada (EX: **531.839,5020** NY: **8.613.140,1481**), confrontando com **Rua G**, daí deflete à direita no azimute de **251°25'52"** com uma distância de **5,02 m** do lado direito até o vértice **1** de coordenada (EX: **531.834,7455** NY: **8.613.138,5502**), confrontando com **Travessa João Mello**.

Prefeitura Municipal de Santo Amaro

Descrição Perimétrica

Pontos		Coordenadas X	Coordenadas Y	Azimute	Distância
001	002	531.819,5814	8.613.137,9371	267°41'04"	15,176 m
002	003	531.819,6925	8.613.143,5097	1°08'32"	5,574 m
003	004	531.839,4461	8.613.142,3751	93°17'14"	19,786 m
004	005	531.839,5020	8.613.140,1481	178°33'45"	2,228 m
005	001	531.834,7455	8.613.138,5502	251°25'52"	5,018 m

Santo Amaro - Ba, Segunda-feira, 22 de Janeiro de 2024.



Fabio de Mello Lopes

Engenheiro Agrimensor

CREA:72566/D BA

ART: BA20230479011

Prefeitura Municipal de Santo Amaro

Memorial Descritivo

Quadra 83 A	Lote 01	Área Total: 107,70 metros ²	Perímetro: 42,71 metros
Beneficiário: Município de Santo Amaro			Município: Santo Amaro BA

O Lote de terreno sob nº 01, localizado no Bairro Candolândia, na quadra formada pelas , **Travessa L**, localizado na esquina da Travessa L, de formato irregular, abrangendo uma área de **107,70** (cento e sete metros quadrados e setenta decímetros quadrados) e um perímetro de **42,71 m**.

Para quem da Travessa L olha para o lote 01 inicia-se a descrição no vértice **1** na coordenada (EX: **532.009,1895** NY: **8.613.114,6214**), no azimute de **178°21'49"** com uma distância de **13,17 m** de frente até o vértice **2** de coordenada (EX: **532.009,5657** NY: **8.613.101,4527**), confrontando com **Travessa L**, daí deflete à direita no azimute de **267°02'02"** com uma distância de **8,08 m** do lado esquerdo até o vértice **3** de coordenada (EX: **532.001,4973** NY: **8.613.101,0347**), confrontando com **Área Remanescente**, daí deflete à direita no azimute de **357°38'39"** com uma distância de **13,22 m** ao fundo até o vértice **4** de coordenada (EX: **532.000,9539** NY: **8.613.114,2451**), confrontando com **Área Remanescente**, daí deflete à direita no azimute de **87°23'03"** com uma distância de **8,24 m** do lado direito até o vértice **5** de coordenada (EX: **532.009,1895** NY: **8.613.114,6214**), confrontando com **Área Remanescente**.

Descrição Perimétrica

Pontos	Coordenadas X	Coordenadas Y	Azimute	Distância	
001	002	532.009,5657	8.613.101,4527	178°21'49"	13,174 m
002	003	532.001,4973	8.613.101,0347	267°02'02"	8,079 m
003	004	532.000,9539	8.613.114,2451	357°38'39"	13,222 m
004	001	532.009,1895	8.613.114,6214	87°23'03"	8,244 m

Santo Amaro - Ba, Segunda-feira, 22 de Janeiro de 2024.



Fabio de Mello Lopes

Engenheiro Agrimensor

CREA:72566/D BA

ART: BA20230479011

Prefeitura Municipal de Santo Amaro

Memorial Descritivo

Quadra 83 A	Lote 02	Área Total: 68,26 metros ²	Perímetro: 38,18 metros
Beneficiário: Município de Santo Amaro			Município: Santo Amaro BA

O Lote de terreno sob nº 02, localizado no Bairro Candolândia, na quadra formada pela **Travessa L**, localizado na esquina da Travessa L, de formato irregular, abrangendo uma área de **68,26** (sessenta e oito metros quadrados e vinte e seis decímetros quadrados) e um perímetro de **38,18 m**.

Para quem da Travessa L olha para o lote 02 inicia-se a descrição no vértice **1** na coordenada (EX: **532.008,8969** NY: **8.613.141,0841**), no azimute de **180°00'00"** com uma distância de **4,89 m** de frente até o vértice **2** de coordenada (EX: **532.008,8969** NY: **8.613.136,1929**), confrontando com **Travessa L**, daí deflete à direita no azimute de **271°49'54"** com uma distância de **14,39 m** do lado esquerdo até o vértice **3** de coordenada (EX: **531.994,5158** NY: **8.613.136,6527**), confrontando com **Área Remanescente**, daí deflete à direita no azimute de **1°32'54"** com uma distância de **4,64 m** ao fundo até o vértice **4** de coordenada (EX: **531.994,6413** NY: **8.613.141,2931**), confrontando com **Área Remanescente**, daí deflete à direita no azimute de **90°50'24"** com uma distância de **14,26 m** do lado direito até o vértice **1** de coordenada (EX: **532.008,8969** NY: **8.613.141,0841**), confrontando com **Lote 03**.

Descrição Perimétrica

Pontos	Coordenadas X	Coordenadas Y	Azimute	Distância
001 002	532.008,8969	8.613.136,1929	180°00'00"	4,891 m
002 003	531.994,5158	8.613.136,6527	271°49'54"	14,388 m
003 004	531.994,6413	8.613.141,2931	1°32'54"	4,642 m
004 001	532.008,8969	8.613.141,0841	90°50'24"	14,257 m

Santo Amaro - Ba, Segunda-feira, 22 de Janeiro de 2024.



Fabio de Mello Lopes

Engenheiro Agrimensor

CREA:72566/D BA

ART: BA20230479011

Prefeitura Municipal de Santo Amaro

Memorial Descritivo

Quadra 83 A	Lote 03	Área Total: 94,51 metros ²	Perímetro: 41,59 metros
Beneficiário: Município de Santo Amaro			Município: Santo Amaro BA

O Lote de terreno sob nº 03, localizado no Bairro Candolândia, na quadra formada pela **Travessa L**, localizado na esquina da Travessa L, de formato irregular, abrangendo uma área de **94,51** (noventa e quatro metros quadrados e cinquenta e um decímetros quadrados) e um perímetro de **41,59 m**.

Para quem da Travessa L olha para o lote 03 inicia-se a descrição no vértice **1** na coordenada (EX: **532.008,8603** NY: **8.613.147,9349**), no azimute de **179°41'38"** com uma distância de **6,85 m** de frente até o vértice **2** de coordenada (EX: **532.008,8969** NY: **8.613.141,0841**), confrontando com **Travessa L**, daí deflete à direita no azimute de **270°50'24"** com uma distância de **14,26 m** do lado esquerdo até o vértice **3** de coordenada (EX: **531.994,6413** NY: **8.613.141,2931**), confrontando com **Lote 02**, daí deflete à direita no azimute de **2°51'53"** com uma distância de **6,59 m** ao fundo até o vértice **4** de coordenada (EX: **531.994,9705** NY: **8.613.147,8722**), confrontando com **Área Remanescente**, daí deflete à direita no azimute de **89°44'29"** com uma distância de **2,00 m** do lado direito até o vértice **5** de coordenada (EX: **531.996,9668** NY: **8.613.147,8812**), confrontando com **Área Remanescente**, daí deflete à esquerda no azimute de **89°44'28"** com uma distância de **11,89 m** do lado direito até o vértice **1** de coordenada (EX: **532.008,8603** NY: **8.613.147,9349**), confrontando com **Lote 04**.

Descrição Perimétrica

Pontos	Coordenadas X	Coordenadas Y	Azimute	Distância
001 002	532.008,8969	8.613.141,0841	179°41'38"	6,851 m
002 003	531.994,6413	8.613.141,2931	270°50'24"	14,257 m
003 004	531.994,9705	8.613.147,8722	2°51'53"	6,587 m
004 005	531.996,9668	8.613.147,8812	89°44'29"	1,996 m
005 001	532.008,8603	8.613.147,9349	89°44'28"	11,894 m

Santo Amaro - Ba, Segunda-feira, 22 de Janeiro de 2024.


Fabio de Mello Lopes

Engenheiro Agrimensor

CREA:72566/D BA

ART: BA20230479011

Prefeitura Municipal de Santo Amaro

Memorial Descritivo

Quadra 83 A	Lote 04	Área Total: 94,51 metros ²	Perímetro: 41,59 metros
Beneficiário: Município de Santo Amaro			Município: Santo Amaro BA

O Lote de terreno sob nº 04, localizado no Bairro Candolândia, na quadra formada pela **Travessa L**, localizado na esquina da Travessa L, de formato irregular, abrangendo uma área de **79,51** (setenta e nove metros quadrados e cinquenta e um décimos quadrados) e um perímetro de **38,31 m**.

Para quem da Travessa L olha para o lote 04 inicia-se a descrição no vértice **1** na coordenada (EX: **532.010,0577** NY: **8.613.154,0907**), no azimute de **180°20'37"** com uma distância de **6,18 m** de frente até o vértice **2** de coordenada (EX: **532.010,0206** NY: **8.613.147,9146**), confrontando com **Travessa L**, daí deflete à direita no azimute de **271°00'05"** com uma distância de **1,16 m** do lado esquerdo até o vértice **3** de coordenada (EX: **532.008,8603** NY: **8.613.147,9349**), confrontando com **Travessa L**, daí deflete à esquerda no azimute de **269°44'28"** com uma distância de **11,89 m** do lado esquerdo até o vértice **4** de coordenada (EX: **531.996,9668** NY: **8.613.147,8812**), confrontando com **Lote 03**, daí deflete à direita no azimute de **0°23'45"** com uma distância de **6,03 m** ao fundo até o vértice **5** de coordenada (EX: **531.997,0085** NY: **8.613.153,9131**), confrontando com **Área Remanescente**, daí deflete à direita no azimute de **89°13'12"** com uma distância de **13,05 m** do lado direito até o vértice **1** de coordenada (EX: **532.010,0577** NY: **8.613.154,0907**), confrontando com **Lote 05**.

Descrição Perimétrica

Pontos	Coordenadas X	Coordenadas Y	Azimute	Distância
001 002	532.010,0206	8.613.147,9146	180°20'37"	6,176 m
002 003	532.008,8603	8.613.147,9349	271°00'05"	1,161 m
003 004	531.996,9668	8.613.147,8812	269°44'28"	11,894 m
004 005	531.997,0085	8.613.153,9131	0°23'45"	6,032 m
005 001	532.010,0577	8.613.154,0907	89°13'12"	13,050 m

Santo Amaro - Ba, Segunda-feira, 22 de Janeiro de 2024.


Fabio de Mello Lopes

Engenheiro Agrimensor

CREA:72566/D BA

ART: BA20230479011

Prefeitura Municipal de Santo Amaro

Memorial Descritivo

Quadra 83 A	Lote 05	Área Total: 86,05 metros ²	Perímetro: 40,43 metros
Beneficiário: Município de Santo Amaro			Município: Santo Amaro BA

O Lote de terreno sob nº 05, localizado no Bairro Candolândia, na quadra formada pela **Travessa L**, localizado na esquina da Travessa L, de formato irregular, abrangendo uma área de **86,05** (oitenta e seis metros quadrados e cinco décimos quadrados) e um perímetro de **40,43 m**.

Para quem da Travessa L olha para o lote 05 inicia-se a descrição no vértice **1** na coordenada (EX: **532.009,2783** NY: **8.613.160,3093**), no azimute de **172°51'23"** com uma distância de **6,27 m** de frente até o vértice **2** de coordenada (EX: **532.010,0577** NY: **8.613.154,0907**), confrontando com **Travessa L**, daí deflete à direita no azimute de **269°13'12"** com uma distância de **13,05 m** do lado esquerdo até o vértice **3** de coordenada (EX: **531.997,0085** NY: **8.613.153,9131**), confrontando com **Lote 04**, daí deflete à direita no azimute de **271°39'39"** com uma distância de **1,44 m** do lado esquerdo até o vértice **4** de coordenada (EX: **531.995,5662** NY: **8.613.153,9549**), confrontando com **Área Remanescente**, daí deflete à direita no azimute de **359°11'04"** com uma distância de **5,87 m** ao fundo até o vértice **5** de coordenada (EX: **531.995,4826** NY: **8.613.159,8285**), confrontando com **Área Remanescente**, daí deflete à direita no azimute de **88°00'15"** com uma distância de **13,05 m** do lado direito até o vértice **6** de coordenada (EX: **532.008,5289** NY: **8.613.160,2832**), confrontando com **Lote 06**, daí deflete à direita no azimute de **88°00'18"** com uma distância de **0,75 m** do lado direito até o vértice **1** de coordenada (EX: **532.009,2783** NY: **8.613.160,3093**), confrontando com **Travessa L**.

Descrição Perimétrica

Pontos	Coordenadas X	Coordenadas Y	Azimute	Distância	
001	002	532.010,0577	8.613.154,0907	172°51'23"	6,267 m
002	003	531.997,0085	8.613.153,9131	269°13'12"	13,050 m
003	004	531.995,5662	8.613.153,9549	271°39'39"	1,443 m
004	005	531.995,4826	8.613.159,8285	359°11'04"	5,874 m
005	006	532.008,5289	8.613.160,2832	88°00'15"	13,054 m
006	001	532.009,2783	8.613.160,3093	88°00'18"	0,750 m

Santo Amaro - Ba, Segunda-feira, 22 de Janeiro de 2024.



Fabio de Mello Lopes

Engenheiro Agrimensor

CREA:72566/D BA

ART: BA20230479011

Prefeitura Municipal de Santo Amaro

Memorial Descritivo

Quadra 83 A	Lote 06	Área Total: 86,05 metros ²	Perímetro: 40,43 metros
Beneficiário: Município de Santo Amaro			Município: Santo Amaro BA

O Lote de terreno sob nº 05, localizado no Bairro Candolândia, na quadra formada pela **Travessa L**, localizado na esquina da Travessa L, de formato irregular, abrangendo uma área de **86,05** (oitenta e seis metros quadrados e cinco décimos quadrados) e um perímetro de **40,43 m**.

Para quem da Travessa L olha para o lote 05 inicia-se a descrição no vértice **1** na coordenada (EX: **532.009,2783** NY: **8.613.160,3093**), no azimute de **172°51'23"** com uma distância de **6,27 m** de frente até o vértice **2** de coordenada (EX: **532.010,0577** NY: **8.613.154,0907**), confrontando com **Travessa L**, daí deflete à direita no azimute de **269°13'12"** com uma distância de **13,05 m** do lado esquerdo até o vértice **3** de coordenada (EX: **531.997,0085** NY: **8.613.153,9131**), confrontando com **Lote 04**, daí deflete à direita no azimute de **271°39'39"** com uma distância de **1,44 m** do lado esquerdo até o vértice **4** de coordenada (EX: **531.995,5662** NY: **8.613.153,9549**), confrontando com **Área Remanescente**, daí deflete à direita no azimute de **359°11'04"** com uma distância de **5,87 m** ao fundo até o vértice **5** de coordenada (EX: **531.995,4826** NY: **8.613.159,8285**), confrontando com **Área Remanescente**, daí deflete à direita no azimute de **88°00'15"** com uma distância de **13,05 m** do lado direito até o vértice **6** de coordenada (EX: **532.008,5289** NY: **8.613.160,2832**), confrontando com **Lote 06**, daí deflete à direita no azimute de **88°00'18"** com uma distância de **0,75 m** do lado direito até o vértice **1** de coordenada (EX: **532.009,2783** NY: **8.613.160,3093**), confrontando com **Travessa L**.

Descrição Perimétrica

Pontos	Coordenadas X	Coordenadas Y	Azimute	Distância
001 002	532.008,5289	8.613.160,2832	178°54'54"	8,995 m
002 003	531.995,4826	8.613.159,8285	268°00'15"	13,054 m
003 004	531.986,1600	8.613.158,9924	264°52'30"	9,360 m
004 005	531.985,3657	8.613.167,0608	354°22'40"	8,107 m
005 001	532.008,3586	8.613.169,2765	84°29'45"	23,099 m

Santo Amaro - Ba, Segunda-feira, 22 de Janeiro de 2024.



Fabio de Mello Lopes

Engenheiro Agrimensor

CREA:72566/D BA

ART: BA20230479011

Prefeitura Municipal de Santo Amaro

Memorial Descritivo

Quadra 83 A	Lote 07	Área Total: 138,95 metros ²	Perímetro: 58,61 metros
Beneficiário: Município de Santo Amaro			Município: Santo Amaro BA

O Lote de terreno sob nº 07, localizado no Bairro Candolândia, na quadra formada pela **Travessa L**, localizado na esquina da Travessa L, de formato irregular, abrangendo uma área de **138,95** (cento e trinta e oito metros quadrados e noventa e cinco decímetros quadrados) e um perímetro de **58,61 m**.

Para quem da Travessa L olha para o lote 07 inicia-se a descrição no vértice **1** na coordenada (EX: **532.008,2750** NY: **8.613.175,9235**), no azimute de **179°16'45"** com uma distância de **6,65 m** de frente até o vértice **2** de coordenada (EX: **532.008,3586** NY: **8.613.169,2765**), confrontando com **Travessa L**, daí deflete à direita no azimute de **264°29'45"** com uma distância de **23,10 m** do lado esquerdo até o vértice **3** de coordenada (EX: **531.985,3657** NY: **8.613.167,0608**), confrontando com **Lote 06**, daí deflete à direita no azimute de **356°03'30"** com uma distância de **5,32 m** ao fundo até o vértice **4** de coordenada (EX: **531.984,9999** NY: **8.613.172,3701**), confrontando com **Área Remanescente**, daí deflete à direita no azimute de **81°19'10"** com uma distância de **4,76 m** do lado direito até o vértice **5** de coordenada (EX: **531.989,7066** NY: **8.613.173,0887**), confrontando com **Área Remanescente**, daí deflete à esquerda no azimute de **81°19'10"** com uma distância de **18,78 m** do lado direito até o vértice **1** de coordenada (EX: **532.008,2750** NY: **8.613.175,9235**), confrontando com **Lote 08**.

Descrição Perimétrica

Pontos	Coordenadas X	Coordenadas Y	Azimute	Distância
001 002	532.008,3586	8.613.169,2765	179°16'45"	6,648 m
002 003	531.985,3657	8.613.167,0608	264°29'45"	23,099 m
003 004	531.984,9999	8.613.172,3701	356°03'30"	5,322 m
004 005	531.989,7066	8.613.173,0887	81°19'10"	4,761 m
005 001	532.008,2750	8.613.175,9235	81°19'10"	18,784 m

Santo Amaro - Ba, Segunda-feira, 22 de Janeiro de 2024.


Fabio de Mello Lopes

Engenheiro Agrimensor

CREA:72566/D BA

ART: BA20230479011

Prefeitura Municipal de Santo Amaro

Memorial Descritivo

Quadra 83 A	Lote 08	Área Total: 113,84 metros ²	Perímetro: 50,13 metros
Beneficiário: Município de Santo Amaro			Município: Santo Amaro BA

O Lote de terreno sob nº 08, localizado no Bairro Candolândia, na quadra formada pela **Travessa L**, de formato irregular, abrangendo uma área de **113,84** (cento e treze metros quadrados e oitenta e quatro décimos quadrados) e um perímetro de **50,13 m**.

Para quem da Travessa L olha para o lote 08 inicia-se a descrição no vértice **1** na coordenada (EX: **532.008,1004** NY: **8.613.182,0349**), no azimute de **178°21'49"** com uma distância de **6,11 m** de frente até o vértice **2** de coordenada (EX: **532.008,2750** NY: **8.613.175,9235**), confrontando com **Travessa L**, daí deflete à direita no azimute de **261°19'10"** com uma distância de **18,78 m** do lado esquerdo até o vértice **3** de coordenada (EX: **531.989,7066** NY: **8.613.173,0887**), confrontando com **Lote 07**, daí deflete à direita no azimute de **353°01'14"** com uma distância de **5,88 m** ao fundo até o vértice **4** de coordenada (EX: **531.988,9923** NY: **8.613.178,9231**), confrontando com **Área Remanescente**, daí deflete à direita no azimute de **80°45'01"** com uma distância de **19,36 m** do lado direito até o vértice **1** de coordenada (EX: **532.008,1004** NY: **8.613.182,0349**), confrontando com **Lote 09**.

Descrição Perimétrica

Pontos	Coordenadas X	Coordenadas Y	Azimute	Distância	
001	002	532.008,2750	8.613.175,9235	178°21'49"	6,114 m
002	003	531.989,7066	8.613.173,0887	261°19'10"	18,784 m
003	004	531.988,9923	8.613.178,9231	353°01'14"	5,878 m
004	001	532.008,1004	8.613.182,0349	80°45'01"	19,360 m

Santo Amaro - Ba, Segunda-feira, 22 de Janeiro de 2024.


Fabio de Mello Lopes

Engenheiro Agrimensor

CREA:72566/D BA

ART: BA20230479011

Prefeitura Municipal de Santo Amaro

Memorial Descritivo

Quadra 83 A	Lote 09	Área Total: 270,53 metros ²	Perímetro: 86,02 metros
Beneficiário: Município de Santo Amaro			Município: Santo Amaro BA

O Lote de terreno sob nº 09, localizado no Bairro Candolândia, na quadra formada pela **Travessa L**, localizado na esquina da Travessa L, de formato irregular, abrangendo uma área de **270,53** (duzentos e setenta metros quadrados e cinquenta e três decímetros quadrados) e um perímetro de **86,02 m**.

Para quem da Travessa L olha para o lote 09 inicia-se a descrição no vértice **1** na coordenada (EX: **532.008,0960** NY: **8.613.189,1431**), no azimute de **171°44'28"** com uma distância de **7,04 m** de frente até o vértice **2** de coordenada (EX: **532.009,1072** NY: **8.613.182,1767**), confrontando com **Travessa L**, daí deflete à direita no azimute de **261°58'58"** com uma distância de **1,02 m** do lado esquerdo até o vértice **3** de coordenada (EX: **532.008,1004** NY: **8.613.182,0349**), confrontando com **Travessa L**, daí deflete à esquerda no azimute de **260°45'01"** com uma distância de **19,36 m** do lado esquerdo até o vértice **4** de coordenada (EX: **531.988,9923** NY: **8.613.178,9231**), confrontando com **Lote 08**, daí deflete à esquerda no azimute de **260°11'43"** com uma distância de **11,79 m** do lado esquerdo até o vértice **5** de coordenada (EX: **531.977,3731** NY: **8.613.176,9151**), confrontando com **Área Remanescente**, daí deflete à direita no azimute de **264°26'48"** com uma distância de **3,40 m** do lado esquerdo até o vértice **6** de coordenada (EX: **531.973,9869** NY: **8.613.176,5859**), confrontando com **Área Remanescente**, daí deflete à direita no azimute de **357°36'25"** com uma distância de **7,88 m** ao fundo até o vértice **7** de coordenada (EX: **531.973,6576** NY: **8.613.184,4636**), confrontando com **Área Remanescente**, daí deflete à direita no azimute de **80°40'11"** com uma distância de **23,50 m** do lado direito até o vértice **8** de coordenada (EX: **531.996,8439** NY: **8.613.188,2730**), confrontando com **Área Remanescente**, daí deflete à direita no azimute de **168°21'54"** com uma distância de **0,82 m** do lado direito até o vértice **9** de coordenada (EX: **531.997,0085** NY: **8.613.187,4735**), confrontando com **Área Remanescente**, daí deflete à esquerda no azimute de **81°26'12"** com uma distância de **1,69 m** do lado direito até o vértice **10** de coordenada (EX: **531.998,6790** NY: **8.613.187,7251**), confrontando com **Área Remanescente**, daí deflete à esquerda no azimute de **81°26'12"** com uma distância de **9,52 m** do lado direito até o vértice **1** de coordenada (EX: **532.008,0960** NY: **8.613.189,1431**), confrontando com **Lote 10**.

Descrição Perimétrica

Pontos	Coordenadas X	Coordenadas Y	Azimute	Distância	
001	002	532.008,2750	8.613.175,9235	178°21'49"	6,114 m
002	003	531.989,7066	8.613.173,0887	261°19'10"	18,784 m
003	004	531.988,9923	8.613.178,9231	353°01'14"	5,878 m

Prefeitura Municipal de Santo Amaro

004	001	532.008,1004	8.613.182,0349	80°45'01"	19,360 m
-----	-----	--------------	----------------	-----------	----------

Santo Amaro - Ba, Segunda-feira, 22 de Janeiro de 2024.

**Fabio de Mello Lopes**

Engenheiro Agrimensor

CREA:72566/D BA

ART: BA20230479011

Memorial Descritivo

Quadra 83 A	Lote 10	Área Total: 113,66 metros ²	Perímetro: 42,89 metros
Beneficiário: Município de Santo Amaro			Município: Santo Amaro BA

O Lote de terreno sob nº 10, localizado no Bairro Candolândia, na quadra formada pela **Travessa L**, distante 7,04 m da esquina da Travessa L, de formato irregular, abrangendo uma área de **113,66** (cento e treze metros quadrados e sessenta e seis décimos quadrados) e um perímetro de **42,89 m**.

Para quem da Travessa L olha para o lote 10 inicia-se a descrição no vértice **1** na coordenada (EX: **532.007,0317** NY: **8.613.200,7803**), no azimute de **174°46'27"** com uma distância de **11,69 m** de frente até o vértice **2** de coordenada (EX: **532.008,0960** NY: **8.613.189,1431**), confrontando com **Travessa L**, daí deflete à direita no azimute de **261°26'12"** com uma distância de **9,52 m** do lado esquerdo até o vértice **3** de coordenada (EX: **531.998,6790** NY: **8.613.187,7251**), confrontando com **Lote 09**, daí deflete à direita no azimute de **353°47'31"** com uma distância de **11,96 m** ao fundo até o vértice **4** de coordenada (EX: **531.997,3853** NY: **8.613.199,6186**), confrontando com **Área Remanescente**, daí deflete à direita no azimute de **83°07'58"** com uma distância de **9,72 m** do lado direito até o vértice **1** de coordenada (EX: **532.007,0317** NY: **8.613.200,7803**), confrontando com **Lote 11**.

Descrição Perimétrica

Pontos	Coordenadas X	Coordenadas Y	Azimute	Distância	
001	002	532.008,0960	8.613.189,1431	174°46'27"	11,686 m
002	003	531.998,6790	8.613.187,7251	261°26'12"	9,523 m
003	004	531.997,3853	8.613.199,6186	353°47'31"	11,964 m
004	001	532.007,0317	8.613.200,7803	83°07'58"	9,716 m

Santo Amaro - Ba, Segunda-feira, 22 de Janeiro de 2024.

**Fabio de Mello Lopes**

Engenheiro Agrimensor

CREA:72566/D BA

ART: BA20230479011

Prefeitura Municipal de Santo Amaro

Memorial Descritivo

Quadra 83 A	Lote 11	Área Total: 87,46 metros ²	Perímetro: 37,47 metros
Beneficiário: Município de Santo Amaro			Município: Santo Amaro BA

O Lote de terreno sob nº 11, localizado no Bairro Candolândia, na quadra formada pela **Travessa L**, de formato irregular, abrangendo uma área de **87,46** (oitenta e sete metros quadrados e quarenta e seis décimos quadrados) e um perímetro de **37,47 m**.

Para quem da Travessa L olha para o lote 11 inicia-se a descrição no vértice **1** na coordenada (EX: **532.006,5051** NY: **8.613.209,2986**), no azimute de **176°27'47"** com uma distância de **8,53 m** de frente até o vértice **2** de coordenada (EX: **532.007,0317** NY: **8.613.200,7803**), confrontando com **Travessa L**, daí deflete à direita no azimute de **263°07'58"** com uma distância de **9,72 m** do lado esquerdo até o vértice **3** de coordenada (EX: **531.997,3853** NY: **8.613.199,6186**), confrontando com **Lote 10**, daí deflete à direita no azimute de **354°35'47"** com uma distância de **9,22 m** ao fundo até o vértice **4** de coordenada (EX: **531.996,5168** NY: **8.613.208,8001**), confrontando com **Área Remanescente**, daí deflete à direita no azimute de **87°08'33"** com uma distância de **10,00 m** do lado direito até o vértice **1** de coordenada (EX: **532.006,5051** NY: **8.613.209,2986**), confrontando com **Lote 12**.

Descrição Perimétrica

Pontos	Coordenadas X	Coordenadas Y	Azimute	Distância
001 002	532.007,0317	8.613.200,7803	176°27'47"	8,535 m
002 003	531.997,3853	8.613.199,6186	263°07'58"	9,716 m
003 004	531.996,5168	8.613.208,8001	354°35'47"	9,222 m
004 001	532.006,5051	8.613.209,2986	87°08'33"	10,001 m

Santo Amaro - Ba, Segunda-feira, 22 de Janeiro de 2024.


Fabio de Mello Lopes

Engenheiro Agrimensor

CREA: 72566/D BA

ART: BA20230479011

Prefeitura Municipal de Santo Amaro

Memorial Descritivo

Quadra 83 A	Lote 12	Área Total: 67,52 metros ²	Perímetro: 38,19 metros
Beneficiário: Município de Santo Amaro			Município: Santo Amaro BA

O Lote de terreno sob nº 12, localizado no Bairro Candolândia, na quadra formada pela **Travessa L**, localizado na esquina da Travessa L, de formato irregular, abrangendo uma área de **67,52** (sessenta e sete metros quadrados e cinquenta e dois decímetros quadrados) e um perímetro de **38,19 m**.

Para quem da Travessa L olha para o lote 12 inicia-se a descrição no vértice **1** na coordenada (EX: **532.006,3201** NY: **8.613.213,9403**), no azimute de **177°43'03"** com uma distância de **4,65 m** de frente até o vértice **2** de coordenada (EX: **532.006,5051** NY: **8.613.209,2986**), confrontando com **Travessa L**, daí deflete à direita no azimute de **267°08'33"** com uma distância de **10,00 m** do lado esquerdo até o vértice **3** de coordenada (EX: **531.996,5168** NY: **8.613.208,8001**), confrontando com **Lote 11**, daí deflete à direita no azimute de **267°08'34"** com uma distância de **4,44 m** do lado esquerdo até o vértice **4** de coordenada (EX: **531.992,0807** NY: **8.613.208,5786**), confrontando com **Área Remanescente**, daí deflete à direita no azimute de **358°28'46"** com uma distância de **4,73 m** ao fundo até o vértice **5** de coordenada (EX: **531.991,9553** NY: **8.613.213,3027**), confrontando com **Área Remanescente**, daí deflete à direita no azimute de **87°27'35"** com uma distância de **0,38 m** do lado direito até o vértice **6** de coordenada (EX: **531.992,3355** NY: **8.613.213,3195**), confrontando com **Área Remanescente**, daí deflete à esquerda no azimute de **87°27'24"** com uma distância de **12,80 m** do lado direito até o vértice **7** de coordenada (EX: **532.005,1268** NY: **8.613.213,8877**), confrontando com **Lote 13**, daí deflete à direita no azimute de **87°28'27"** com uma distância de **1,19 m** do lado direito até o vértice **1** de coordenada (EX: **532.006,3201** NY: **8.613.213,9403**), confrontando com **Travessa L**.

Descrição Perimétrica

Pontos	Coordenadas X	Coordenadas Y	Azimute	Distância
001 002	532.006,5051	8.613.209,2986	177°43'03"	4,645 m
002 003	531.996,5168	8.613.208,8001	267°08'33"	10,001 m
003 004	531.992,0807	8.613.208,5786	267°08'34"	4,442 m
004 005	531.991,9553	8.613.213,3027	358°28'46"	4,726 m
005 006	531.992,3355	8.613.213,3195	87°27'35"	0,381 m
006 007	532.005,1268	8.613.213,8877	87°27'24"	12,804 m
007 001	532.006,3201	8.613.213,9403	87°28'27"	1,194 m

Prefeitura Municipal de Santo Amaro

Santo Amaro - Ba, Segunda-feira, 22 de Janeiro de 2024.



Fabio de Mello Lopes

Engenheiro Agrimensor

CREA:72566/D BA

ART: BA20230479011

Memorial Descritivo

Quadra 83 A	Lote 13	Área Total: 72,60 metros ²	Perímetro: 36,84 metros
Beneficiário: Município de Santo Amaro			Município: Santo Amaro BA

O Lote de terreno sob nº 13, localizado no Bairro Candolândia, na quadra formada pela **Travessa L**, distante 0,47 m da esquina da Travessa L, de formato irregular, abrangendo uma área de **72,60** (setenta e dois metros quadrados e sessenta decímetros quadrados) e um perímetro de **36,84 m**.

Para quem da Travessa L olha para o lote 13 inicia-se a descrição no vértice **1** na coordenada (EX: **532.004,9699** NY: **8.613.219,4829**), no azimute de **178°23'36"** com uma distância de **5,60 m** de frente até o vértice **2** de coordenada (EX: **532.005,1268** NY: **8.613.213,8877**), confrontando com **Travessa L**, daí deflete à direita no azimute de **267°27'24"** com uma distância de **12,80 m** do lado esquerdo até o vértice **3** de coordenada (EX: **531.992,3355** NY: **8.613.213,3195**), confrontando com **Lote 12**, daí deflete à direita no azimute de **0°25'19"** com uma distância de **5,84 m** ao fundo até o vértice **4** de coordenada (EX: **531.992,3785** NY: **8.613.219,1606**), confrontando com **Área Remanescente**, daí deflete à direita no azimute de **88°32'01"** com uma distância de **12,60 m** do lado direito até o vértice **1** de coordenada (EX: **532.004,9699** NY: **8.613.219,4829**), confrontando com **Lote 14**.

Descrição Perimétrica

Pontos	Coordenadas X	Coordenadas Y	Azimute	Distância
001 002	532.005,1268	8.613.213,8877	178°23'36"	5,597 m
002 003	531.992,3355	8.613.213,3195	267°27'24"	12,804 m
003 004	531.992,3785	8.613.219,1606	0°25'19"	5,841 m
004 001	532.004,9699	8.613.219,4829	88°32'01"	12,595 m

Santo Amaro - Ba, Segunda-feira, 22 de Janeiro de 2024.



Fabio de Mello Lopes

Engenheiro Agrimensor

CREA:72566/D BA

ART: BA20230479011

Prefeitura Municipal de Santo Amaro

Memorial Descritivo

Quadra 83 A	Lote 14	Área Total: 109,71 metros ²	Perímetro: 42,74 metros
Beneficiário: Município de Santo Amaro			Município: Santo Amaro BA

O Lote de terreno sob nº 14, localizado no Bairro Candolândia, na quadra formada pela **Travessa L**, localizado na esquina da Travessa L, de formato irregular, abrangendo uma área de **109,71** (cento e nove metros quadrados e setenta e um decímetros quadrados) e um perímetro de **42,74 m**.

Para quem da Travessa L olha para o lote 14 inicia-se a descrição no vértice **1** na coordenada (EX: **532.005,2546** NY: **8.613.228,2323**), no azimute de **178°46'00"** com uma distância de **8,74 m** de frente até o vértice **2** de coordenada (EX: **532.005,4427** NY: **8.613.219,4950**), confrontando com **Travessa L**, daí deflete à direita no azimute de **268°32'04"** com uma distância de **0,47 m** do lado esquerdo até o vértice **3** de coordenada (EX: **532.004,9699** NY: **8.613.219,4829**), confrontando com **Travessa L**, daí deflete à esquerda no azimute de **268°32'01"** com uma distância de **12,60 m** do lado esquerdo até o vértice **4** de coordenada (EX: **531.992,3785** NY: **8.613.219,1606**), confrontando com **Lote 13**, daí deflete à direita no azimute de **3°18'42"** com uma distância de **8,53 m** ao fundo até o vértice **5** de coordenada (EX: **531.992,8715** NY: **8.613.227,6794**), confrontando com **Área Remanescente**, daí deflete à direita no azimute de **87°26'35"** com uma distância de **12,40 m** do lado direito até o vértice **1** de coordenada (EX: **532.005,2546** NY: **8.613.228,2323**), confrontando com **Lote 15**.

Descrição Perimétrica

Pontos	Coordenadas X	Coordenadas Y	Azimute	Distância
001 002	532.005,4427	8.613.219,4950	178°46'00"	8,739 m
002 003	532.004,9699	8.613.219,4829	268°32'04"	0,473 m
003 004	531.992,3785	8.613.219,1606	268°32'01"	12,595 m
004 005	531.992,8715	8.613.227,6794	3°18'42"	8,533 m
005 001	532.005,2546	8.613.228,2323	87°26'35"	12,395 m

Santo Amaro - Ba, Segunda-feira, 22 de Janeiro de 2024.

Fábio de Almeida

Prefeitura Municipal de Santo Amaro

Fabio de Mello Lopes

Engenheiro Agrimensor

CREA: 72566/D BA

ART: BA20230479011

Memorial Descritivo

Quadra 83 A	Lote 15	Área Total: 79,75 metros ²	Perímetro: 37,69 metros
Beneficiário: Município de Santo Amaro			Município: Santo Amaro BA

O Lote de terreno sob nº 15, localizado no Bairro Candolândia, na quadra formada pela **Travessa L**, de formato irregular, abrangendo uma área de **79,75** (setenta e nove metros quadrados e setenta e cinco décimos quadrados) e um perímetro de **37,69 m**.

Para quem da Travessa L olha para o lote 15 inicia-se a descrição no vértice **1** na coordenada (EX: **532.005,1646** NY: **8.613.234,8412**), no azimute de **179°13'12"** com uma distância de **6,61 m** de frente até o vértice **2** de coordenada (EX: **532.005,2546** NY: **8.613.228,2323**), confrontando com **Travessa L**, daí deflete à direita no azimute de **267°26'35"** com uma distância de **12,40 m** do lado esquerdo até o vértice **3** de coordenada (EX: **531.992,8715** NY: **8.613.227,6794**), confrontando com **Lote 14**, daí deflete à direita no azimute de **359°08'20"** com uma distância de **6,26 m** ao fundo até o vértice **4** de coordenada (EX: **531.992,7774** NY: **8.613.233,9373**), confrontando com **Área Remanescente**, daí deflete à direita no azimute de **85°49'36"** com uma distância de **12,42 m** do lado direito até o vértice **1** de coordenada (EX: **532.005,1646** NY: **8.613.234,8412**), confrontando com **Lote 16**.

Descrição Perimétrica

Pontos	Coordenadas X	Coordenadas Y	Azimute	Distância
001 002	532.005,4427	8.613.219,4950	178°46'00"	8,739 m
002 003	532.004,9699	8.613.219,4829	268°32'04"	0,473 m
003 004	531.992,3785	8.613.219,1606	268°32'01"	12,595 m
004 005	531.992,8715	8.613.227,6794	3°18'42"	8,533 m
005 001	532.005,2546	8.613.228,2323	87°26'35"	12,395 m

Santo Amaro - Ba, Segunda-feira, 22 de Janeiro de 2024.


Fabio de Mello Lopes

Prefeitura Municipal de Santo Amaro

Engenheiro Agrimensor

CREA: 72566/D BA

ART: BA20230479011

Memorial Descritivo

Quadra 83 A	Lote 16	Área Total: 89,54 metros ²	Perímetro: 41,30 metros
Beneficiário: Município de Santo Amaro			Município: Santo Amaro BA

O Lote de terreno sob nº 16, localizado no Bairro Candolândia, na quadra formada pela **Travessa L**, localizado na esquina da Travessa L, de formato irregular, abrangendo uma área de **89,54** (oitenta e nove metros quadrados e cinquenta e quatro décimos quadrados) e um perímetro de **41,30 m**.

Para quem da Travessa L olha para o lote 16 inicia-se a descrição no vértice **1** na coordenada (EX: **532.007,2471** NY: **8.613.241,3175**), no azimute de **178°38'49"** com uma distância de **6,32 m** de frente até o vértice **2** de coordenada (EX: **532.007,3962** NY: **8.613.235,0040**), confrontando com **Travessa L**, daí deflete à direita no azimute de **265°49'36"** com uma distância de **2,24 m** do lado esquerdo até o vértice **3** de coordenada (EX: **532.005,1646** NY: **8.613.234,8412**), confrontando com **Travessa L**, daí deflete à esquerda no azimute de **265°49'36"** com uma distância de **12,42 m** do lado esquerdo até o vértice **4** de coordenada (EX: **531.992,7774** NY: **8.613.233,9373**), confrontando com **Lote 15**, daí deflete à direita no azimute de **3°39'22"** com uma distância de **6,20 m** ao fundo até o vértice **5** de coordenada (EX: **531.993,1729** NY: **8.613.240,1259**), confrontando com **Área Remanescente**, daí deflete à direita no azimute de **85°09'38"** com uma distância de **14,12 m** do lado direito até o vértice **1** de coordenada (EX: **532.007,2471** NY: **8.613.241,3175**), confrontando com **Área Remanescente**.

Descrição Perimétrica

Pontos	Coordenadas X	Coordenadas Y	Azimute	Distância
001 002	532.007,3962	8.613.235,0040	178°38'49"	6,315 m
002 003	532.005,1646	8.613.234,8412	265°49'36"	2,238 m
003 004	531.992,7774	8.613.233,9373	265°49'36"	12,420 m
004 005	531.993,1729	8.613.240,1259	3°39'22"	6,201 m
005 001	532.007,2471	8.613.241,3175	85°09'38"	14,125 m

Prefeitura Municipal de Santo Amaro

Santo Amaro - Ba, Segunda-feira, 22 de Janeiro de 2024.



Fabio de Mello Lopes

Engenheiro Agrimensor

CREA:72566/D BA

ART: BA20230479011

Memorial Descritivo

Quadra 83 A	Lote 17	Área Total: 101,39 metros ²	Perímetro: 45,93 metros
Beneficiário: Município de Santo Amaro			Município: Santo Amaro BA

O Lote de terreno sob nº 17, localizado no Bairro Candolândia, na quadra formada pela **Travessa L**, de formato irregular, abrangendo uma área de **101,39** (cento e um metros quadrados e trinta e nove décimos quadrados) e um perímetro de **45,93 m**.

Para quem do Caminho R olha para o lote 17 inicia-se a descrição no vértice **1** na coordenada (EX: **531.979,4524** NY: **8.613.249,8897**), no azimute de **73°20'06"** com uma distância de **1,36 m** de frente até o vértice **2** de coordenada (EX: **531.980,7554** NY: **8.613.250,2798**), confrontando com **Caminho R**, daí deflete à esquerda no azimute de **72°08'26"** com uma distância de **1,68 m** de frente até o vértice **3** de coordenada (EX: **531.982,3507** NY: **8.613.250,7938**), confrontando com **Área Remanescente**, daí deflete à esquerda no azimute de **70°33'09"** com uma distância de **1,69 m** de frente até o vértice **4** de coordenada (EX: **531.983,9487** NY: **8.613.251,3580**), confrontando com **Área Remanescente**, daí deflete à esquerda no azimute de **69°51'53"** com uma distância de **0,66 m** de frente até o vértice **5** de coordenada (EX: **531.984,5642** NY: **8.613.251,5837**), confrontando com **Área Remanescente**, daí deflete à esquerda no azimute de **68°52'34"** com uma distância de **1,18 m** de frente até o vértice **6** de coordenada (EX: **531.985,6604** NY: **8.613.252,0073**), confrontando com **Área Remanescente**, daí deflete à direita no azimute de **169°14'59"** com uma distância de **17,17 m** do lado esquerdo até o vértice **7** de coordenada (EX: **531.988,8637** NY: **8.613.235,1355**), confrontando com **Área Remanescente**, daí deflete à direita no azimute de **255°08'18"** com uma distância de **5,51 m** ao fundo até o vértice **8** de coordenada (EX: **531.983,5363** NY: **8.613.233,7218**), confrontando com **Área Remanescente**, daí deflete à direita no azimute de **345°49'26"** com uma distância de **16,68 m** do lado direito até o vértice **1** de coordenada (EX: **531.979,4524** NY: **8.613.249,8897**), confrontando com **Área Remanescente**.

Descrição Perimétrica

Prefeitura Municipal de Santo Amaro

Pontos	Coordenadas X	Coordenadas Y	Azimute	Distância	
001	002	531.980,7554	8.613.250,2798	73°20'06"	1,360 m
002	003	531.982,3507	8.613.250,7938	72°08'26"	1,676 m
003	004	531.983,9487	8.613.251,3580	70°33'09"	1,695 m
004	005	531.984,5642	8.613.251,5837	69°51'53"	0,656 m
005	006	531.985,6604	8.613.252,0073	68°52'34"	1,175 m
006	007	531.988,8637	8.613.235,1355	169°14'59"	17,173 m
007	008	531.983,5363	8.613.233,7218	255°08'18"	5,512 m
008	001	531.979,4524	8.613.249,8897	345°49'26"	16,676 m

Santo Amaro - Ba, Segunda-feira, 22 de Janeiro de 2024.



Fabio de Mello Lopes

Engenheiro Agrimensor

CREA:72566/D BA

ART: BA20230479011

Memorial Descritivo

Quadra 83 A	Lote 18	Área Total: 42,47 metros ²	Perímetro: 26,84 metros
Beneficiário: Município de Santo Amaro			Município: Santo Amaro BA

O Lote de terreno sob nº 18, localizado no Bairro Candolândia, na quadra formada pela **Caminho U**, localizado na esquina da Caminho U, de formato irregular, abrangendo uma área de **42,47** (quarenta e dois metros quadrados e quarenta e sete décimos quadrados) e um perímetro de **26,84 m**.

Para quem da Caminho U olha para o lote 18 inicia-se a descrição no vértice **1** na coordenada (EX: **531.940,4017** NY: **8.613.224,9223**), no azimute de **345°00'18"** com uma distância de **5,18 m** de frente até o vértice **2** de coordenada (EX: **531.939,0624** NY: **8.613.229,9222**), confrontando com **Caminho U**, daí deflete à direita no azimute de **77°14'10"** com uma distância de **8,45 m** do lado esquerdo até o vértice **3** de coordenada (EX: **531.947,3064** NY: **8.613.231,7898**), confrontando com **Área Remanescente**, daí deflete à direita no azimute de **168°23'13"** com uma distância de **5,06 m** ao fundo até o vértice **4** de coordenada (EX: **531.948,3250** NY: **8.613.226,8333**), confrontando com **Área Remanescente**, daí deflete à direita no azimute de **256°26'22"** com uma distância de **8,15 m** do lado direito até o vértice **1** de coordenada (EX: **531.940,4017** NY: **8.613.224,9223**), confrontando com **Lote 19**.

Descrição Perimétrica

Pontos	Coordenadas X	Coordenadas Y	Azimute	Distância	
001	002	531.939,0624	8.613.229,9222	345°00'18"	5,176 m
002	003	531.947,3064	8.613.231,7898	77°14'10"	8,453 m
003	004	531.948,3250	8.613.226,8333	168°23'13"	5,060 m

Prefeitura Municipal de Santo Amaro

004	001	531.940,4017	8.613.224,9223	256°26'22"	8,151 m
-----	-----	--------------	----------------	------------	---------

Santo Amaro - Ba, Segunda-feira, 22 de Janeiro de 2024.

Fabio de Mello Lopes

Engenheiro Agrimensor

CREA:72566/D BA

ART: BA20230479011

Memorial Descritivo

Quadra 83 A	Lote 19	Área Total: 46,33 metros ²	Perímetro: 27,69 metros
Beneficiário: Município de Santo Amaro			Município: Santo Amaro BA

O Lote de terreno sob nº 19, localizado no Bairro Candolândia, na quadra formada pela **Caminho U**, distante 1,19 m da esquina da Caminho U, de formato irregular, abrangendo uma área de **46,33** (quarenta e seis metros quadrados e trinta e três decímetros quadrados) e um perímetro de **27,69** m.

Para quem da Caminho U olha para o lote 19 inicia-se a descrição no vértice **1** na coordenada (EX: **531.941,5475** NY: **8.613.219,3345**), no azimute de **348°24'41"** com uma distância de **5,70 m** de frente até o vértice **2** de coordenada (EX: **531.940,4017** NY: **8.613.224,9223**), confrontando com **Caminho U**, daí deflete à direita no azimute de **76°26'22"** com uma distância de **8,15 m** do lado esquerdo até o vértice **3** de coordenada (EX: **531.948,3250** NY: **8.613.226,8333**), confrontando com **Lote 18**, daí deflete à direita no azimute de **168°03'04"** com uma distância de **5,65 m** ao fundo até o vértice **4** de coordenada (EX: **531.949,4939** NY: **8.613.221,3099**), confrontando com **Área Remanescente**, daí deflete à direita no azimute de **256°02'23"** com uma distância de **8,19 m** do lado direito até o vértice **1** de coordenada (EX: **531.941,5475** NY: **8.613.219,3345**), confrontando com **Lote 20**.

Descrição Perimétrica

Pontos	Coordenadas X	Coordenadas Y	Azimute	Distância	
001	002	531.940,4017	8.613.224,9223	348°24'41"	5,704 m
002	003	531.948,3250	8.613.226,8333	76°26'22"	8,151 m
003	004	531.949,4939	8.613.221,3099	168°03'04"	5,646 m

Prefeitura Municipal de Santo Amaro

004	001	531.941,5475	8.613.219,3345	256°02'23"	8,188 m
-----	-----	--------------	----------------	------------	---------

Santo Amaro - Ba, Segunda-feira, 22 de Janeiro de 2024.



Fabio de Mello Lopes

Engenheiro Agrimensor

CREA:72566/D BA

ART: BA20230479011

Memorial Descritivo

Quadra 83 A	Lote 20	Área Total: 85,49 metros ²	Perímetro: 40,11 metros
Beneficiário: Município de Santo Amaro			Município: Santo Amaro BA

O Lote de terreno sob nº 20, localizado no Bairro Candolândia, na quadra formada pela **Caminho U**, localizado na esquina da Caminho U, de formato irregular, abrangendo uma área de **85,49** (oitenta e cinco metros quadrados e quarenta e nove decímetros quadrados) e um perímetro de **40,11** m.

Para quem da Caminho U olha para o lote 20 inicia-se a descrição no vértice **1** na coordenada (EX: **531.941,6100** NY: **8.613.213,5021**), no azimute de **347°38'22"** com uma distância de **5,66 m** de frente até o vértice **2** de coordenada (EX: **531.940,3979** NY: **8.613.219,0331**), confrontando com **Caminho U**, daí deflete à direita no azimute de **75°18'39"** com uma distância de **1,19 m** do lado esquerdo até o vértice **3** de coordenada (EX: **531.941,5475** NY: **8.613.219,3345**), confrontando com **Caminho U**, daí deflete à direita no azimute de **76°02'23"** com uma distância de **8,19 m** do lado esquerdo até o vértice **4** de coordenada (EX: **531.949,4939** NY: **8.613.221,3099**), confrontando com **Lote 19**, daí deflete à direita no azimute de **76°45'34"** com uma distância de **4,48 m** do lado esquerdo até o vértice **5** de coordenada (EX: **531.953,8577** NY: **8.613.222,3367**), confrontando com **Área Remanescente**, daí deflete à direita no azimute de **166°12'17"** com uma distância de **6,56 m** ao fundo até o vértice **6** de coordenada (EX: **531.955,4215** NY: **8.613.215,9678**), confrontando com **Área Remanescente**, daí deflete à direita no azimute de **259°52'40"** com uma distância de **14,03 m** do lado direito até o vértice **1** de coordenada (EX: **531.941,6100** NY: **8.613.213,5021**), confrontando com **Lote 21**.

Prefeitura Municipal de Santo Amaro

Descrição Perimétrica

Pontos	Coordenadas X	Coordenadas Y	Azimute	Distância	
001	002	531.940,3979	8.613.219,0331	347°38'22"	5,662 m
002	003	531.941,5475	8.613.219,3345	75°18'39"	1,188 m
003	004	531.949,4939	8.613.221,3099	76°02'23"	8,188 m
004	005	531.953,8577	8.613.222,3367	76°45'34"	4,483 m
005	006	531.955,4215	8.613.215,9678	166°12'17"	6,558 m
006	001	531.941,6100	8.613.213,5021	259°52'40"	14,030 m

Santo Amaro - Ba, Segunda-feira, 22 de Janeiro de 2024.



Fabio de Mello Lopes

Engenheiro Agrimensor

CREA: 72566/D BA

ART: BA20230479011

Memorial Descritivo

Quadra 83 A	Lote 21	Área Total: 133,76 metros ²	Perímetro: 59,80 metros
Beneficiário: Município de Santo Amaro			Município: Santo Amaro BA

O Lote de terreno sob nº 21, localizado no Bairro Candolândia, na quadra formada pela **Caminho U**, localizado na esquina da Caminho U, de formato irregular, abrangendo uma área de **133,76** (cento e trinta e três metros quadrados e setenta e seis decímetros quadrados) e um perímetro de **59,80** m.

Para quem da Caminho U olha para o lote 21 inicia-se a descrição no vértice **1** na coordenada (EX: **531.943,2277** NY: **8.613.207,7504**), no azimute de **344°17'29"** com uma distância de **5,97 m** de frente até o vértice **2** de coordenada (EX: **531.941,6100** NY: **8.613.213,5021**), confrontando com **Caminho U**, daí deflete à direita no azimute de **79°52'40"** com uma distância de **14,03 m** do lado esquerdo até o vértice **3** de coordenada (EX: **531.955,4215** NY: **8.613.215,9678**), confrontando com **Lote 20**, daí deflete à direita no azimute de **79°52'41"** com uma distância de **10,20 m** do lado esquerdo até o vértice **4** de coordenada (EX: **531.965,4648** NY: **8.613.217,7608**), confrontando com **Área Remanescente**, daí deflete à direita no azimute de **160°12'39"** com uma distância de **5,08 m** ao fundo até o vértice **5** de coordenada (EX: **531.967,1835** NY: **8.613.212,9841**), confrontando com **Área Remanescente**, daí deflete à direita no azimute de **257°40'34"** com uma distância de **23,83 m** do lado direito até o vértice **6** de coordenada (EX: **531.943,8988** NY: **8.613.207,8970**), confrontando com **Lote 22**, daí deflete à direita no azimute de **257°40'39"**

Prefeitura Municipal de Santo Amaro

com uma distância de **0,69 m** do lado direito até o vértice **1** de coordenada (EX: **531.943,2277** NY: **8.613.207,7504**), confrontando com **Caminho U**.

Descrição Perimétrica

Pontos	Coordenadas X	Coordenadas Y	Azimute	Distância	
001	002	531.941,6100	8.613.213,5021	344°17'29"	5,975 m
002	003	531.955,4215	8.613.215,9678	79°52'40"	14,030 m
003	004	531.965,4648	8.613.217,7608	79°52'41"	10,202 m
004	005	531.967,1835	8.613.212,9841	160°12'39"	5,077 m
005	006	531.943,8988	8.613.207,8970	257°40'34"	23,834 m
006	001	531.943,2277	8.613.207,7504	257°40'39"	0,687 m

Santo Amaro - Ba, Segunda-feira, 22 de Janeiro de 2024.



Fabio de Mello Lopes

Engenheiro Agrimensor

CREA:72566/D BA

ART: BA20230479011

Memorial Descritivo

Quadra 83 A	Lote 22	Área Total: 139,41 metros ²	Perímetro: 59,73 metros
Beneficiário: Município de Santo Amaro			Município: Santo Amaro BA

O Lote de terreno sob nº 22, localizado no Bairro Candolândia, na quadra formada pela **Caminho U**, distante 6,66 m da esquina da Caminho U, de formato irregular, abrangendo uma área de **139,41** (cento e trinta e nove metros quadrados e quarenta e um decímetros quadrados) e um perímetro de **59,73** m.

Para quem da Caminho U olha para o lote 22 inicia-se a descrição no vértice **1** na coordenada (EX: **531.944,9627** NY: **8.613.202,4373**), no azimute de **348°58'26"** com uma distância de **5,56 m** de frente até o vértice **2** de coordenada (EX: **531.943,8988** NY: **8.613.207,8970**), confrontando com **Caminho U**, daí deflete à direita no azimute de **77°40'34"** com uma distância de **23,83 m** do lado esquerdo até o vértice **3** de coordenada (EX: **531.967,1835** NY: **8.613.212,9841**), confrontando com **Lote 21**, daí deflete à direita no azimute de **164°26'51"** com uma distância de **6,04 m** ao fundo até o vértice **4** de coordenada (EX: **531.968,8018** NY: **8.613.207,1694**), confrontando com **Área Remanescente**, daí deflete à direita no azimute de **258°46'21"** com uma distância de **24,30 m** do lado direito até o vértice **1** de coordenada (EX: **531.944,9627** NY: **8.613.202,4373**), confrontando com **Lote 23**.

Prefeitura Municipal de Santo Amaro

Descrição Perimétrica

Pontos	Coordenadas X	Coordenadas Y	Azimute	Distância
001 002	531.943,8988	8.613.207,8970	348°58'26"	5,562 m
002 003	531.967,1835	8.613.212,9841	77°40'34"	23,834 m
003 004	531.968,8018	8.613.207,1694	164°26'51"	6,036 m
004 001	531.944,9627	8.613.202,4373	258°46'21"	24,304 m

Santo Amaro - Ba, Segunda-feira, 22 de Janeiro de 2024.



Fabio de Mello Lopes

Engenheiro Agrimensor

CREA:72566/D BA

ART: BA20230479011

Memorial Descritivo

Quadra 83 A	Lote 23	Área Total: 192,31 metros ²	Perímetro: 64,60 metros
Beneficiário: Município de Santo Amaro			Município: Santo Amaro BA

O Lote de terreno sob nº 23, localizado no Bairro Candolândia, na quadra formada pela **Caminho U**, localizado na esquina da Caminho U, de formato irregular, abrangendo uma área de **192,31** (cento e noventa e dois metros quadrados e trinta e um decímetros quadrados) e um perímetro de **64,60 m**.

Para quem da Caminho U olha para o lote 23 inicia-se a descrição no vértice **1** na coordenada (EX: **531.946,8254** NY: **8.613.194,4685**), no azimute de **346°50'35"** com uma distância de **8,18 m** de frente até o vértice **2** de coordenada (EX: **531.944,9627** NY: **8.613.202,4373**), confrontando com **Caminho U**, daí deflete à direita no azimute de **78°46'21"** com uma distância de **24,30 m** do lado esquerdo até o vértice **3** de coordenada (EX: **531.968,8018** NY: **8.613.207,1694**), confrontando com **Lote 22**, daí deflete à direita no azimute de **164°58'53"** com uma distância de **7,58 m** ao fundo até o vértice **4** de coordenada (EX: **531.970,7661** NY: **8.613.199,8480**), confrontando com **Área Remanescente**, daí deflete à direita no azimute de **257°20'08"** com uma distância de **5,31 m** do lado direito até o

Prefeitura Municipal de Santo Amaro

vértice **5** de coordenada (EX: **531.965,5829** NY: **8.613.198,6833**), confrontando com **Área Remanescente**, daí deflete à direita no azimute de **257°20'10"** com uma distância de **19,23 m** do lado direito até o vértice **1** de coordenada (EX: **531.946,8254** NY: **8.613.194,4685**), confrontando com **Lote 24**.

Descrição Perimétrica

Pontos	Coordenadas X	Coordenadas Y	Azimute	Distância
001 002	531.944,9627	8.613.202,4373	346°50'35"	8,184 m
002 003	531.968,8018	8.613.207,1694	78°46'21"	24,304 m
003 004	531.970,7661	8.613.199,8480	164°58'53"	7,580 m
004 005	531.965,5829	8.613.198,6833	257°20'08"	5,312 m
005 001	531.946,8254	8.613.194,4685	257°20'10"	19,225 m

Santo Amaro - Ba, Segunda-feira, 22 de Janeiro de 2024.



Fabio de Mello Lopes

Engenheiro Agrimensor

CREA:72566/D BA

ART: BA20230479011

Memorial Descritivo

Quadra 83 A	Lote 24	Área Total: 149,38 metros ²	Perímetro: 54,15 metros
Beneficiário: Município de Santo Amaro			Município: Santo Amaro BA

O Lote de terreno sob nº 24, localizado no Bairro Candolândia, na quadra formada pela **Caminho U**, localizado na esquina da Caminho U, de formato irregular, abrangendo uma área de **149,38** (cento e quarenta e nove metros quadrados e trinta e oito décimos quadrados) e um perímetro de **54,15 m**.

Para quem da Caminho U olha para o lote 24 inicia-se a descrição no vértice **1** na coordenada (EX: **531.948,4898** NY: **8.613.187,0360**), no azimute de **347°22'39"** com uma distância de **7,62 m** de frente até o vértice **2** de coordenada (EX: **531.946,8254** NY: **8.613.194,4685**), confrontando com **Caminho U**, daí deflete à direita no azimute de **77°20'10"** com uma distância de **19,23 m** do lado esquerdo até o vértice **3** de coordenada (EX: **531.965,5829** NY: **8.613.198,6833**), confrontando com **Lote 23**, daí deflete à direita no azimute de **165°36'25"** com uma distância de **7,83 m** ao fundo até o vértice **4** de coordenada (EX: **531.967,5295** NY: **8.613.191,0980**), confrontando com **Área Remanescente**, daí

Prefeitura Municipal de Santo Amaro

deflete à direita no azimute de **257°57'24"** com uma distância de **9,33 m** do lado direito até o vértice **5** de coordenada (EX: **531.958,4075** NY: **8.613.189,1519**), confrontando com **Área Remanescente**, daí deflete à direita no azimute de **257°57'24"** com uma distância de **9,83 m** do lado direito até o vértice **6** de coordenada (EX: **531.948,7959** NY: **8.613.187,1013**), confrontando com **Lote 25**, daí deflete à direita no azimute de **257°57'26"** com uma distância de **0,31 m** do lado direito até o vértice **1** de coordenada (EX: **531.948,4898** NY: **8.613.187,0360**), confrontando com **Caminho U**.

Descrição Perimétrica

Pontos	Coordenadas X	Coordenadas Y	Azimute	Distância	
001	002	531.946,8254	8.613.194,4685	347°22'39"	7,617 m
002	003	531.965,5829	8.613.198,6833	77°20'10"	19,225 m
003	004	531.967,5295	8.613.191,0980	165°36'25"	7,831 m
004	005	531.958,4075	8.613.189,1519	257°57'24"	9,327 m
005	006	531.948,7959	8.613.187,1013	257°57'24"	9,828 m
006	001	531.948,4898	8.613.187,0360	257°57'26"	0,313 m

Santo Amaro - Ba, Segunda-feira, 22 de Janeiro de 2024.


Fabio de Mello Lopes

Engenheiro Agrimensor

CREA:72566/D BA

ART: BA20230479011

Memorial Descritivo

Quadra 83 A	Lote 25	Área Total: 58,88 metros ²	Perímetro: 31,66 metros
Beneficiário: Município de Santo Amaro			Município: Santo Amaro BA

O Lote de terreno sob nº 25, localizado no Bairro Candolândia, na quadra formada pela **Caminho U**, localizado na esquina da Caminho U, de formato irregular, abrangendo uma área de **58,88** (cinquenta e oito metros quadrados e oitenta e oito décimos quadrados) e um perímetro de **31,66 m**.

Para quem do Caminho U olha para o lote 25 inicia-se a descrição no vértice **1** na coordenada (EX: **531.949,6948** NY: **8.613.181,1204**), no azimute de **351°27'11"** com uma distância de **6,05 m** de frente até o vértice **2** de coordenada (EX: **531.948,7959** NY: **8.613.187,1013**), confrontando com **Caminho U**, daí deflete à direita no azimute de **77°57'24"** com uma distância de **9,83 m** do lado esquerdo até o vértice **3** de coordenada (EX: **531.958,4075** NY: **8.613.189,1519**), confrontando com **Lote 24**, daí deflete à direita no

Prefeitura Municipal de Santo Amaro

azimute de **171°41'34"** com uma distância de **5,97 m** ao fundo até o vértice **4** de coordenada (EX: **531.959,2706** NY: **8.613.183,2409**), confrontando com **Área Remanescente**, daí deflete à direita no azimute de **257°30'49"** com uma distância de **9,81 m** do lado direito até o vértice **1** de coordenada (EX: **531.949,6948** NY: **8.613.181,1204**), confrontando com **Área Remanescente**.

Descrição Perimétrica

Pontos	Coordenadas X	Coordenadas Y	Azimute	Distância	
001	002	531.948,7959	8.613.187,1013	351°27'11"	6,048 m
002	003	531.958,4075	8.613.189,1519	77°57'24"	9,828 m
003	004	531.959,2706	8.613.183,2409	171°41'34"	5,974 m
004	001	531.949,6948	8.613.181,1204	257°30'49"	9,808 m

Santo Amaro - Ba, Segunda-feira, 22 de Janeiro de 2024.



Fabio de Mello Lopes

Engenheiro Agrimensor

CREA:72566/D BA

ART: BA20230479011

Memorial Descritivo

Quadra 83 A	Lote 26	Área Total: 50,97 metros ²	Perímetro: 30,50 metros
Beneficiário: Município de Santo Amaro			Município: Santo Amaro BA

O Lote de terreno sob nº 26, localizado no Bairro Candolândia, na quadra formada pela **Caminho U**, localizado na esquina do Caminho U, de formato irregular, abrangendo uma área de **50,97** (cinquenta metros quadrados e noventa e sete décimos quadrados) e um perímetro de **30,50 m**.

Para quem do Caminho U olha para o lote 26 inicia-se a descrição no vértice **1** na coordenada (EX: **531.978,6678** NY: **8.613.151,9911**), no azimute de **279°52'38"** com uma distância de **4,81 m** de frente até o vértice **2** de coordenada (EX: **531.973,9245** NY: **8.613.152,8170**), confrontando com **Caminho U**, daí deflete à direita no azimute de **9°10'55"** com uma distância de **5,25 m** do lado esquerdo até o vértice **3** de coordenada (EX:

Prefeitura Municipal de Santo Amaro

531.974,7616 NY: **8.613.157,9956**), confrontando com **Área Remanescente**, daí deflete à esquerda no azimute de **357°01'34"** com uma distância de **5,16 m** do lado esquerdo até o vértice **4** de coordenada (EX: **531.974,4937** NY: **8.613.163,1518**), confrontando com **Área Remanescente**, daí deflete à direita no azimute de **92°25'51"** com uma distância de **2,37 m** ao fundo até o vértice **5** de coordenada (EX: **531.976,8598** NY: **8.613.163,0513**), confrontando com **Área Remanescente**, daí deflete à direita no azimute de **112°57'49"** com uma distância de **2,86 m** ao fundo até o vértice **6** de coordenada (EX: **531.979,4937** NY: **8.613.161,9353**), confrontando com **Área Remanescente**, daí deflete à direita no azimute de **170°50'15"** com uma distância de **2,10 m** do lado direito até o vértice **7** de coordenada (EX: **531.979,8285** NY: **8.613.159,8594**), confrontando com **Área Remanescente**, daí deflete à direita no azimute de **188°23'30"** com uma distância de **7,95 m** do lado direito até o vértice **1** de coordenada (EX: **531.978,6678** NY: **8.613.151,9911**), confrontando com **Rua O**.

Descrição Perimétrica

Pontos	Coordenadas X	Coordenadas Y	Azimute	Distância
001 002	531.973,9245	8.613.152,8170	279°52'38"	4,815 m
002 003	531.974,7616	8.613.157,9956	9°10'55"	5,246 m
003 004	531.974,4937	8.613.163,1518	357°01'34"	5,163 m
004 005	531.976,8598	8.613.163,0513	92°25'51"	2,368 m
005 006	531.979,4937	8.613.161,9353	112°57'49"	2,861 m
006 007	531.979,8285	8.613.159,8594	170°50'15"	2,103 m
007 001	531.978,6678	8.613.151,9911	188°23'30"	7,953 m

Santo Amaro - Ba, Segunda-feira, 22 de Janeiro de 2024.


Fabio de Mello Lopes

Engenheiro Agrimensor

CREA:72566/D BA

ART: BA20230479011

Memorial Descritivo

Quadra 83 A	Lote 27	Área Total: 101,58 metros ²	Perímetro: 42,54 metros
Beneficiário: Município de Santo Amaro			Município: Santo Amaro BA

O Lote de terreno sob nº 27, localizado no Bairro Candolândia, na quadra formada pela **Rua O e Caminho X**, localizado na esquina da Rua O, de formato irregular, abrangendo uma área de **101,58** (cento e um metros quadrados e cinquenta e oito décimos quadrados) e um perímetro de **42,54 m**.

Para quem da Rua O olha para o lote 27 inicia-se a descrição no vértice **1** na coordenada (EX: **531.972,5946** NY: **8.613.138,2951**), no azimute de **103°46'42"** com uma distância de **7,22 m** de frente até o vértice **2** de coordenada (EX: **531.979,6034** NY: **8.613.136,5764**),

Prefeitura Municipal de Santo Amaro

confrontando com **Rua O**, daí deflete à direita no azimute de **193°48'33"** com uma distância de **13,65 m** do lado esquerdo até o vértice **3** de coordenada (EX: **531.976,3445** NY: **8.613.123,3175**), confrontando com **Área Remanescente**, daí deflete à direita no azimute de **278°24'05"** com uma distância de **7,33 m** ao fundo até o vértice **4** de coordenada (EX: **531.969,0901** NY: **8.613.124,3890**), confrontando com **Área Remanescente**, daí deflete à direita no azimute de **14°08'40"** com uma distância de **14,34 m** do lado direito até o vértice **1** de coordenada (EX: **531.972,5946** NY: **8.613.138,2951**), confrontando com **Lote 28**.

Descrição Perimétrica

Pontos	Coordenadas X	Coordenadas Y	Azimute	Distância
001 002	531.979,6034	8.613.136,5764	103°46'42"	7,217 m
002 003	531.976,3445	8.613.123,3175	193°48'33"	13,653 m
003 004	531.969,0901	8.613.124,3890	278°24'05"	7,333 m
004 001	531.972,5946	8.613.138,2951	14°08'40"	14,341 m

Santo Amaro - Ba, Segunda-feira, 22 de Janeiro de 2024.


Fabio de Mello Lopes

Engenheiro Agrimensor

CREA:72566/D BA

ART: BA20230479011

Memorial Descritivo

Quadra 83 A	Lote 28	Área Total: 94,95 metros ²	Perímetro: 42,05 metros
Beneficiário: Município de Santo Amaro			Município: Santo Amaro BA

O Lote de terreno sob nº 28, localizado no Bairro Candolândia, na quadra formada pela **Rua O e Caminho X**, localizado na esquina da Rua O, de formato irregular, abrangendo uma área de **94,95** (noventa e quatro metros quadrados e noventa e cinco decímetros quadrados) e um perímetro de **42,05 m**.

Prefeitura Municipal de Santo Amaro

Para quem da Rua O olha para o lote 28 inicia-se a descrição no vértice **1** na coordenada (EX: **531.965,2508** NY: **8.613.139,7237**), no azimute de **101°00'30"** com uma distância de **7,48 m** de frente até o vértice **2** de coordenada (EX: **531.972,5946** NY: **8.613.138,2951**), confrontando com **Rua O**, daí deflete à direita no azimute de **194°08'40"** com uma distância de **14,34 m** do lado esquerdo até o vértice **3** de coordenada (EX: **531.969,0901** NY: **8.613.124,3890**), confrontando com **Lote 27**, daí deflete à direita no azimute de **279°25'32"** com uma distância de **5,72 m** ao fundo até o vértice **4** de coordenada (EX: **531.963,4428** NY: **8.613.125,3265**), confrontando com **Área Remanescente**, daí deflete à direita no azimute de **7°51'14"** com uma distância de **1,31 m** do lado direito até o vértice **5** de coordenada (EX: **531.963,6214** NY: **8.613.126,6211**), confrontando com **Área Remanescente**, daí deflete à esquerda no azimute de **7°05'20"** com uma distância de **13,20 m** do lado direito até o vértice **1** de coordenada (EX: **531.965,2508** NY: **8.613.139,7237**), confrontando com **Lote 29**.

Descrição Perimétrica

Pontos	Coordenadas X	Coordenadas Y	Azimute	Distância
001 002	531.972,5946	8.613.138,2951	101°00'30"	7,481 m
002 003	531.969,0901	8.613.124,3890	194°08'40"	14,341 m
003 004	531.963,4428	8.613.125,3265	279°25'32"	5,725 m
004 005	531.963,6214	8.613.126,6211	7°51'14"	1,307 m
005 001	531.965,2508	8.613.139,7237	7°05'20"	13,204 m

Santo Amaro - Ba, Segunda-feira, 22 de Janeiro de 2024.



Fabio de Mello Lopes

Engenheiro Agrimensor

CREA:72566/D BA

ART: BA20230479011

Memorial Descritivo

Quadra 83 A	Lote 29	Área Total: 68,50 metros ²	Perímetro: 37,01 metros
Beneficiário: Município de Santo Amaro			Município: Santo Amaro BA

O Lote de terreno sob nº 29, localizado no Bairro Candolândia, na quadra formada pela **Rua O e Caminho X**, de formato irregular, abrangendo uma área de **68,50** (sessenta e oito metros quadrados e cinquenta decímetros quadrados) e um perímetro de **37,01 m**.

Prefeitura Municipal de Santo Amaro

Para quem da Rua O olha para o lote 29 inicia-se a descrição no vértice **1** na coordenada (EX: **531.960,1839** NY: **8.613.140,7058**), no azimute de **100°58'11"** com uma distância de **5,16 m** de frente até o vértice **2** de coordenada (EX: **531.965,2508** NY: **8.613.139,7237**), confrontando com **Rua O**, daí deflete à direita no azimute de **187°05'20"** com uma distância de **13,20 m** do lado esquerdo até o vértice **3** de coordenada (EX: **531.963,6214** NY: **8.613.126,6211**), confrontando com **Lote 28**, daí deflete à direita no azimute de **276°57'44"** com uma distância de **5,09 m** ao fundo até o vértice **4** de coordenada (EX: **531.958,5711** NY: **8.613.127,2378**), confrontando com **Área Remanescente**, daí deflete à direita no azimute de **6°49'44"** com uma distância de **13,56 m** do lado direito até o vértice **1** de coordenada (EX: **531.960,1839** NY: **8.613.140,7058**), confrontando com **Lote 30**.

Descrição Perimétrica

Pontos	Coordenadas X	Coordenadas Y	Azimute	Distância
001 002	531.965,2508	8.613.139,7237	100°58'11"	5,161 m
002 003	531.963,6214	8.613.126,6211	187°05'20"	13,204 m
003 004	531.958,5711	8.613.127,2378	276°57'44"	5,088 m
004 001	531.960,1839	8.613.140,7058	6°49'44"	13,564 m

Santo Amaro - Ba, Segunda-feira, 22 de Janeiro de 2024.


Fabio de Mello Lopes

Engenheiro Agrimensor

CREA: 72566/D BA

ART: BA20230479011

Memorial Descritivo

Quadra 83 A	Lote 30	Área Total: 151,74 metros ²	Perímetro: 58,24 metros
Beneficiário: Município de Santo Amaro			Município: Santo Amaro BA

O Lote de terreno sob nº 30, localizado no Bairro Candolândia, na quadra formada pela **Rua O e Caminho X**, localizado na esquina da Rua O, de formato irregular, abrangendo uma área de

Prefeitura Municipal de Santo Amaro

151,74 (cento e cinquenta e um metros quadrados e setenta e quatro decímetros quadrados) e um perímetro de **58,24 m**.

Para quem da Rua O olha para o lote 30 inicia-se a descrição no vértice **1** na coordenada (EX: **531.953,7267** NY: **8.613.142,1094**), no azimute de **102°15'47"** com uma distância de **6,61 m** de frente até o vértice **2** de coordenada (EX: **531.960,1839** NY: **8.613.140,7058**), confrontando com **Rua O**, daí deflete à direita no azimute de **186°49'44"** com uma distância de **13,56 m** do lado esquerdo até o vértice **3** de coordenada (EX: **531.958,5711** NY: **8.613.127,2378**), confrontando com **Lote 29**, daí deflete à direita no azimute de **186°49'44"** com uma distância de **8,40 m** do lado esquerdo até o vértice **4** de coordenada (EX: **531.957,5723** NY: **8.613.118,8979**), confrontando com **Área Remanescente**, daí deflete à direita no azimute de **275°53'37"** com uma distância de **6,96 m** ao fundo até o vértice **5** de coordenada (EX: **531.950,6527** NY: **8.613.119,6122**), confrontando com **Caminho X**, daí deflete à direita no azimute de **7°21'30"** com uma distância de **6,80 m** do lado direito até o vértice **6** de coordenada (EX: **531.951,5232** NY: **8.613.126,3532**), confrontando com **Lote 50**, daí deflete à direita no azimute de **7°57'39"** com uma distância de **15,91 m** do lado direito até o vértice **1** de coordenada (EX: **531.953,7267** NY: **8.613.142,1094**), confrontando com **Lote 31**.

Descrição Perimétrica

Pontos	Coordenadas X	Coordenadas Y	Azimute	Distância
001 002	531.960,1839	8.613.140,7058	102°15'47"	6,608 m
002 003	531.958,5711	8.613.127,2378	186°49'44"	13,564 m
003 004	531.957,5723	8.613.118,8979	186°49'44"	8,399 m
004 005	531.950,6527	8.613.119,6122	275°53'37"	6,956 m
005 006	531.951,5232	8.613.126,3532	7°21'30"	6,797 m
006 001	531.953,7267	8.613.142,1094	7°57'39"	15,909 m

Santo Amaro - Ba, Segunda-feira, 22 de Janeiro de 2024.



Fabio de Mello Lopes

Engenheiro Agrimensor

CREA: 72566/D BA

ART: BA20230479011

Memorial Descritivo

Quadra 83 A	Lote 31	Área Total: 89,42 metros ²	Perímetro: 44,23 metros
Beneficiário: Município de Santo Amaro			Município: Santo Amaro BA

Prefeitura Municipal de Santo Amaro

O Lote de terreno sob nº 31, localizado no Bairro Candolândia, na quadra formada pela **Rua O e Caminho X**, localizado na esquina da Rua O, de formato irregular, abrangendo uma área de **89,42** (oitenta e nove metros quadrados e quarenta e dois decímetros quadrados) e um perímetro de **44,23 m**.

Para quem da Rua O olha para o lote 31 inicia-se a descrição no vértice **1** na coordenada (EX: **531.948,7655** NY: **8.613.144,0279**), no azimute de **103°39'00"** com uma distância de **5,20 m** de frente até o vértice **2** de coordenada (EX: **531.953,8232** NY: **8.613.142,7997**), confrontando com **Rua O**, daí deflete à direita no azimute de **187°57'35"** com uma distância de **0,70 m** do lado esquerdo até o vértice **3** de coordenada (EX: **531.953,7267** NY: **8.613.142,1094**), confrontando com **Rua O**, daí deflete à direita no azimute de **187°57'39"** com uma distância de **15,91 m** do lado esquerdo até o vértice **4** de coordenada (EX: **531.951,5232** NY: **8.613.126,3532**), confrontando com **Lote 30**, daí deflete à direita no azimute de **279°02'04"** com uma distância de **5,40 m** ao fundo até o vértice **5** de coordenada (EX: **531.946,1885** NY: **8.613.127,2015**), confrontando com **Lote 50**, daí deflete à direita no azimute de **8°31'33"** com uma distância de **16,22 m** do lado direito até o vértice **6** de coordenada (EX: **531.948,5936** NY: **8.613.143,2449**), confrontando com **Lote 32**, daí deflete à direita no azimute de **12°22'56"** com uma distância de **0,80 m** do lado direito até o vértice **1** de coordenada (EX: **531.948,7655** NY: **8.613.144,0279**), confrontando com **Rua O**.

Descrição Perimétrica

Pontos	Coordenadas X	Coordenadas Y	Azimute	Distância
001 002	531.953,8232	8.613.142,7997	103°39'00"	5,205 m
002 003	531.953,7267	8.613.142,1094	187°57'35"	0,697 m
003 004	531.951,5232	8.613.126,3532	187°57'39"	15,909 m
004 005	531.946,1885	8.613.127,2015	279°02'04"	5,402 m
005 006	531.948,5936	8.613.143,2449	8°31'33"	16,223 m
006 001	531.948,7655	8.613.144,0279	12°22'56"	0,802 m

Santo Amaro - Ba, Segunda-feira, 22 de Janeiro de 2024.


Fabio de Mello Lopes

Engenheiro Agrimensor

CREA: 72566/D BA

ART: BA20230479011

Memorial Descritivo

Quadra 83 A	Lote 32	Área Total: 95,00 metros ²	Perímetro: 48,95 metros
Beneficiário: Município de Santo Amaro			Município: Santo Amaro BA

Prefeitura Municipal de Santo Amaro

O Lote de terreno sob nº 32, localizado no Bairro Candolândia, na quadra formada pela **Rua O e Caminho X**, distante 0,49 m da esquina da Rua O, de formato irregular, abrangendo uma área de **95,00** (noventa e cinco metros quadrados) e um perímetro de **48,95 m**.

Para quem da Rua O olha para o lote 32 inicia-se a descrição no vértice **1** na coordenada (EX: **531.944,2712** NY: **8.613.144,2169**), no azimute de **102°40'25"** com uma distância de **4,43 m** de frente até o vértice **2** de coordenada (EX: **531.948,5936** NY: **8.613.143,2449**), confrontando com **Rua O**, daí deflete à direita no azimute de **188°31'33"** com uma distância de **16,22 m** do lado esquerdo até o vértice **3** de coordenada (EX: **531.946,1885** NY: **8.613.127,2015**), confrontando com **Lote 31**, daí deflete à direita no azimute de **189°09'02"** com uma distância de **3,37 m** do lado esquerdo até o vértice **4** de coordenada (EX: **531.945,6527** NY: **8.613.123,8756**), confrontando com **Lote 50**, daí deflete à direita no azimute de **280°50'34"** com uma distância de **5,21 m** ao fundo até o vértice **5** de coordenada (EX: **531.940,5309** NY: **8.613.124,8566**), confrontando com **Caminho X**, daí deflete à direita no azimute de **10°56'03"** com uma distância de **19,72 m** do lado direito até o vértice **1** de coordenada (EX: **531.944,2712** NY: **8.613.144,2169**), confrontando com **Lote 33**.

Descrição Perimétrica

Pontos	Coordenadas X	Coordenadas Y	Azimute	Distância	
001	002	531.948,5936	8.613.143,2449	102°40'25"	4,430 m
002	003	531.946,1885	8.613.127,2015	188°31'33"	16,223 m
003	004	531.945,6527	8.613.123,8756	189°09'02"	3,369 m
004	005	531.940,5309	8.613.124,8566	280°50'34"	5,215 m
005	001	531.944,2712	8.613.144,2169	10°56'03"	19,718 m

Santo Amaro - Ba, Segunda-feira, 22 de Janeiro de 2024.


Fabio de Mello Lopes

Engenheiro Agrimensor

CREA:72566/D BA

ART: BA20230479011

Memorial Descritivo

Prefeitura Municipal de Santo Amaro

Quadra 83 A	Lote 33	Área Total: 143,61 metros ²	Perímetro: 62,93 metros
Beneficiário: Município de Santo Amaro			Município: Santo Amaro BA

O Lote de terreno sob nº 33, localizado no Bairro Candolândia, na quadra formada pela **Rua O e Caminho X**, localizado na esquina da Rua O com a Rua O, de formato irregular, abrangendo uma área de **143,61** (cento e quarenta e três metros quadrados e sessenta e um décimos quadrados) e um perímetro de **62,93 m**.

Para quem da Rua O olha para o lote 33 inicia-se a descrição no vértice **1** na coordenada (EX: **531.939,3712** NY: **8.613.145,8862**), no azimute de **103°24'42"** com uma distância de **5,13 m** de frente até o vértice **2** de coordenada (EX: **531.944,3637** NY: **8.613.144,6958**), confrontando com **Rua O**, daí deflete à direita no azimute de **190°56'13"** com uma distância de **0,49 m** do lado esquerdo até o vértice **3** de coordenada (EX: **531.944,2712** NY: **8.613.144,2169**), confrontando com **Rua O**, daí deflete à esquerda no azimute de **190°56'03"** com uma distância de **19,72 m** do lado esquerdo até o vértice **4** de coordenada (EX: **531.940,5309** NY: **8.613.124,8566**), confrontando com **Lote 32**, daí deflete à direita no azimute de **190°56'04"** com uma distância de **5,51 m** do lado esquerdo até o vértice **5** de coordenada (EX: **531.939,4865** NY: **8.613.119,4504**), confrontando com **Caminho X**, daí deflete à direita no azimute de **279°16'06"** com uma distância de **5,96 m** ao fundo até o vértice **6** de coordenada (EX: **531.933,6048** NY: **8.613.120,4102**), confrontando com **Caminho X**, daí deflete à direita no azimute de **12°45'13"** com uma distância de **26,12 m** do lado direito até o vértice **1** de coordenada (EX: **531.939,3712** NY: **8.613.145,8862**), confrontando com **Lote 34**.

Descrição Perimétrica

Pontos	Coordenadas X	Coordenadas Y	Azimute	Distância	
001	002	531.953,8232	8.613.142,7997	103°39'00"	5,205 m
002	003	531.953,7267	8.613.142,1094	187°57'35"	0,697 m
003	004	531.951,5232	8.613.126,3532	187°57'39"	15,909 m
004	005	531.946,1885	8.613.127,2015	279°02'04"	5,402 m
005	006	531.948,5936	8.613.143,2449	8°31'33"	16,223 m
006	001	531.948,7655	8.613.144,0279	12°22'56"	0,802 m

Santo Amaro - Ba, Segunda-feira, 22 de Janeiro de 2024.



Fabio de Mello Lopes

Engenheiro Agrimensor

CREA:72566/D BA

ART: BA20230479011

Prefeitura Municipal de Santo Amaro

Memorial Descritivo

Quadra 83 A	Lote 34	Área Total: 171,32 metros ²	Perímetro: 66,06 metros
Beneficiário: Município de Santo Amaro			Município: Santo Amaro BA

O Lote de terreno sob nº 34, localizado no Bairro Candolândia, na quadra formada pela **Rua O e Caminho X**, localizado na esquina da Rua O, de formato irregular, abrangendo uma área de **171,32** (cento e setenta e um metros quadrados e trinta e dois decímetros quadrados) e um perímetro de **66,06 m**.

Para quem da Rua O olha para o lote 34 inicia-se a descrição no vértice **1** na coordenada (EX: **531.933,3314** NY: **8.613.147,8314**), no azimute de **107°51'07"** com uma distância de **6,35 m** de frente até o vértice **2** de coordenada (EX: **531.939,3712** NY: **8.613.145,8862**), confrontando com **Rua O**, daí deflete à direita no azimute de **192°45'13"** com uma distância de **26,12 m** do lado esquerdo até o vértice **3** de coordenada (EX: **531.933,6048** NY: **8.613.120,4102**), confrontando com **Lote 33**, daí deflete à direita no azimute de **278°33'54"** com uma distância de **6,44 m** ao fundo até o vértice **4** de coordenada (EX: **531.927,2321** NY: **8.613.121,3700**), confrontando com **Caminho X**, daí deflete à direita no azimute de **12°36'22"** com uma distância de **17,35 m** do lado direito até o vértice **5** de coordenada (EX: **531.931,0193** NY: **8.613.138,3044**), confrontando com **Área Remanescente**, daí deflete à direita no azimute de **13°38'30"** com uma distância de **9,80 m** do lado direito até o vértice **1** de coordenada (EX: **531.933,3314** NY: **8.613.147,8314**), confrontando com **Lote 35**.

Descrição Perimétrica

Pontos	Coordenadas X	Coordenadas Y	Azimute	Distância	
001	002	531.939,3712	8.613.145,8862	107°51'07"	6,345 m
002	003	531.933,6048	8.613.120,4102	192°45'13"	26,121 m
003	004	531.927,2321	8.613.121,3700	278°33'54"	6,445 m
004	005	531.931,0193	8.613.138,3044	12°36'22"	17,353 m
005	001	531.933,3314	8.613.147,8314	13°38'30"	9,804 m

Santo Amaro - Ba, Segunda-feira, 22 de Janeiro de 2024.


Fábio de Mello Lopes

Engenheiro Agrimensor

CREA:72566/D BA

ART: BA20230479011

Prefeitura Municipal de Santo Amaro

Memorial Descritivo

Quadra 83 A	Lote 35	Área Total: 51,44 metros ²	Perímetro: 30,23 metros
Beneficiário: Município de Santo Amaro			Município: Santo Amaro BA

O Lote de terreno sob nº 35, localizado no Bairro Candolândia, na quadra formada pela **Rua O e Caminho X**, localizado na esquina da Rua O, de formato irregular, abrangendo uma área de **51,44** (cinquenta e um metros quadrados e quarenta e quatro décimos quadrados) e um perímetro de **30,23 m**.

Para quem da Rua O olha para o lote 35 inicia-se a descrição no vértice **1** na coordenada (EX: **531.928,1001** NY: **8.613.149,2508**), no azimute de **105°10'50"** com uma distância de **5,42 m** de frente até o vértice **2** de coordenada (EX: **531.933,3314** NY: **8.613.147,8314**), confrontando com **Rua O**, daí deflete à direita no azimute de **193°38'30"** com uma distância de **9,80 m** do lado esquerdo até o vértice **3** de coordenada (EX: **531.931,0193** NY: **8.613.138,3044**), confrontando com **Lote 34**, daí deflete à direita no azimute de **282°55'04"** com uma distância de **4,99 m** ao fundo até o vértice **4** de coordenada (EX: **531.926,1532** NY: **8.613.139,4205**), confrontando com **Área Remanescente**, daí deflete à direita no azimute de **12°01'06"** com uma distância de **2,36 m** do lado direito até o vértice **5** de coordenada (EX: **531.926,6443** NY: **8.613.141,7270**), confrontando com **Área Remanescente**, daí deflete à esquerda no azimute de **10°51'35"** com uma distância de **7,42 m** do lado direito até o vértice **6** de coordenada (EX: **531.928,0431** NY: **8.613.149,0187**), confrontando com **Lote 36**, daí deflete à direita no azimute de **13°47'26"** com uma distância de **0,24 m** do lado direito até o vértice **1** de coordenada (EX: **531.928,1001** NY: **8.613.149,2508**), confrontando com **Rua O**.

Descrição Perimétrica

Pontos	Coordenadas X	Coordenadas Y	Azimute	Distância	
001	002	531.933,3314	8.613.147,8314	105°10'50"	5,420 m
002	003	531.931,0193	8.613.138,3044	193°38'30"	9,804 m
003	004	531.926,1532	8.613.139,4205	282°55'04"	4,992 m
004	005	531.926,6443	8.613.141,7270	12°01'06"	2,358 m
005	006	531.928,0431	8.613.149,0187	10°51'35"	7,425 m
006	001	531.928,1001	8.613.149,2508	13°47'26"	0,239 m

Santo Amaro - Ba, Segunda-feira, 22 de Janeiro de 2024.



Fabio de Mello Lopes

Engenheiro Agrimensor

CREA:72566/D BA

ART: BA20230479011

Prefeitura Municipal de Santo Amaro

Memorial Descritivo

Quadra 83 A	Lote 36	Área Total: 42,33 metros ²	Perímetro: 26,22 metros
Beneficiário: Município de Santo Amaro			Município: Santo Amaro BA

O Lote de terreno sob nº 36, localizado no Bairro Candolândia, na quadra formada pela **Rua O e Caminho X**, localizado na esquina da Rua O, de formato irregular, abrangendo uma área de **42,33** (quarenta e dois metros quadrados e trinta e três décimos quadrados) e um perímetro de **26,22 m**.

Para quem da Rua O olha para o lote 36 inicia-se a descrição no vértice **1** na coordenada (EX: **531.922,5670** NY: **8.613.150,3877**), no azimute de **104°02'11"** com uma distância de **5,64 m** de frente até o vértice **2** de coordenada (EX: **531.928,0431** NY: **8.613.149,0187**), confrontando com **Rua O**, daí deflete à direita no azimute de **190°51'35"** com uma distância de **7,42 m** do lado esquerdo até o vértice **3** de coordenada (EX: **531.926,6443** NY: **8.613.141,7270**), confrontando com **Lote 35**, daí deflete à direita no azimute de **285°44'52"** com uma distância de **5,92 m** ao fundo até o vértice **4** de coordenada (EX: **531.920,9449** NY: **8.613.143,3342**), confrontando com **Área Remanescente**, daí deflete à direita no azimute de **12°57'02"** com uma distância de **7,24 m** do lado direito até o vértice **1** de coordenada (EX: **531.922,5670** NY: **8.613.150,3877**), confrontando com **Área Remanescente**.

Descrição Perimétrica

Pontos	Coordenadas X	Coordenadas Y	Azimute	Distância
001 002	531.928,0431	8.613.149,0187	104°02'11"	5,645 m
002 003	531.926,6443	8.613.141,7270	190°51'35"	7,425 m
003 004	531.920,9449	8.613.143,3342	285°44'52"	5,922 m
004 001	531.922,5670	8.613.150,3877	12°57'02"	7,238 m

Santo Amaro - Ba, Segunda-feira, 22 de Janeiro de 2024.



Fabio de Mello Lopes

Engenheiro Agrimensor

CREA:72566/D BA

ART: BA20230479011

Prefeitura Municipal de Santo Amaro

Memorial Descritivo

Quadra 83 A	Lote 37	Área Total: 325,24 metros ²	Perímetro: 88,03 metros
Beneficiário: Município de Santo Amaro			Município: Santo Amaro BA

O Lote de terreno sob nº 37, localizado no Bairro Candolândia, na quadra formada pela **Rua O e Caminho X**, localizado na esquina da Área Remanescente, de formato irregular, abrangendo uma área de **325,24** (trezentos e vinte e cinco metros quadrados e vinte e quatro décimos quadrados) e um perímetro de **88,03 m**.

Para quem da Rua O olha para o lote 37 inicia-se a descrição no vértice **1** na coordenada (EX: **531.885,4773** NY: **8.613.155,8676**), no azimute de **96°45'36"** com uma distância de **10,43 m** de frente até o vértice **2** de coordenada (EX: **531.895,8344** NY: **8.613.154,6399**), confrontando com **Rua O**, daí deflete à direita no azimute de **179°22'48"** com uma distância de **30,94 m** do lado esquerdo até o vértice **3** de coordenada (EX: **531.896,1692** NY: **8.613.123,7026**), confrontando com **Área Remanescente**, daí deflete à direita no azimute de **265°48'54"** com uma distância de **7,34 m** ao fundo até o vértice **4** de coordenada (EX: **531.888,8478** NY: **8.613.123,1669**), confrontando com **Caminho X**, daí deflete à direita no azimute de **2°00'20"** com uma distância de **11,48 m** do lado direito até o vértice **5** de coordenada (EX: **531.889,2496** NY: **8.613.134,6400**), confrontando com **Área Remanescente**, daí deflete à esquerda no azimute de **272°28'53"** com uma distância de **6,70 m** do lado direito até o vértice **6** de coordenada (EX: **531.882,5532** NY: **8.613.134,9302**), confrontando com **Área Remanescente**, daí deflete à direita no azimute de **7°57'02"** com uma distância de **21,14 m** do lado direito até o vértice **1** de coordenada (EX: **531.885,4773** NY: **8.613.155,8676**), confrontando com **Lote 38**.

Descrição Perimétrica

Pontos	Coordenadas X	Coordenadas Y	Azimute	Distância
001 002	531.895,8344	8.613.154,6399	96°45'36"	10,430 m
002 003	531.896,1692	8.613.123,7026	179°22'48"	30,939 m
003 004	531.888,8478	8.613.123,1669	265°48'54"	7,341 m
004 005	531.889,2496	8.613.134,6400	2°00'20"	11,480 m
005 006	531.882,5532	8.613.134,9302	272°28'53"	6,703 m
006 001	531.885,4773	8.613.155,8676	7°57'02"	21,141 m

Santo Amaro - Ba, Segunda-feira, 22 de Janeiro de 2024.


Fabio de Mello Lopes

Engenheiro Agrimensor

CREA:72566/D BA

ART: BA20230479011

Prefeitura Municipal de Santo Amaro

Memorial Descritivo

Quadra 83 A	Lote 38	Área Total: 120,57 metros ²	Perímetro: 54,17 metros
Beneficiário: Município de Santo Amaro			Município: Santo Amaro BA

O Lote de terreno sob nº 38, localizado no Bairro Candolândia, na quadra formada pela **Rua O e Caminho X**, de formato irregular, abrangendo uma área de **120,57** (cento e vinte metros quadrados e cinquenta e sete décimos quadrados) e um perímetro de **54,17 m**.

Para quem da Rua O olha para o lote 38 inicia-se a descrição no vértice **1** na coordenada (EX: **531.879,6983** NY: **8.613.156,3210**), no azimute de **94°29'11"** com uma distância de **5,80 m** de frente até o vértice **2** de coordenada (EX: **531.885,4773** NY: **8.613.155,8676**), confrontando com **Rua O**, daí deflete à direita no azimute de **187°57'02"** com uma distância de **21,14 m** do lado esquerdo até o vértice **3** de coordenada (EX: **531.882,5532** NY: **8.613.134,9302**), confrontando com **Lote 37**, daí deflete à direita no azimute de **275°13'56"** com uma distância de **6,12 m** ao fundo até o vértice **4** de coordenada (EX: **531.876,4595** NY: **8.613.135,4882**), confrontando com **Área Remanescente**, daí deflete à direita no azimute de **11°18'36"** com uma distância de **10,93 m** do lado direito até o vértice **5** de coordenada (EX: **531.878,6023** NY: **8.613.146,2024**), confrontando com **Lote 39**, daí deflete à esquerda no azimute de **6°10'55"** com uma distância de **10,18 m** do lado direito até o vértice **1** de coordenada (EX: **531.879,6983** NY: **8.613.156,3210**), confrontando com **Lote 39**.

Descrição Perimétrica

Pontos	Coordenadas X	Coordenadas Y	Azimute	Distância
001 002	531.885,4773	8.613.155,8676	94°29'11"	5,797 m
002 003	531.882,5532	8.613.134,9302	187°57'02"	21,141 m
003 004	531.876,4595	8.613.135,4882	275°13'56"	6,119 m
004 005	531.878,6023	8.613.146,2024	11°18'36"	10,926 m
005 001	531.879,6983	8.613.156,3210	6°10'55"	10,178 m

Santo Amaro - Ba, Segunda-feira, 22 de Janeiro de 2024.


Fabio de Mello Lopes

Engenheiro Agrimensor

CREA:72566/D BA

ART: BA20230479011

Prefeitura Municipal de Santo Amaro

Memorial Descritivo

Quadra 83 A	Lote 39	Área Total: 117,46 metros ²	Perímetro: 55,58 metros
Beneficiário: Município de Santo Amaro			Município: Santo Amaro BA

O Lote de terreno sob nº 39, localizado no Bairro Candolândia, na quadra formada pela **Rua O e Caminho X**, localizado na esquina da Rua O, de formato irregular, abrangendo uma área de **117,46** (cento e dezessete metros quadrados e quarenta e seis décimos quadrados) e um perímetro de **55,58 m**.

Para quem da Rua O olha para o lote 39 inicia-se a descrição no vértice **1** na coordenada (EX: **531.874,7631** NY: **8.613.158,3452**), no azimute de **96°45'12"** com uma distância de **5,12 m** de frente até o vértice **2** de coordenada (EX: **531.879,8523** NY: **8.613.157,7426**), confrontando com **Rua O**, daí deflete à direita no azimute de **186°10'59"** com uma distância de **1,43 m** do lado esquerdo até o vértice **3** de coordenada (EX: **531.879,6983** NY: **8.613.156,3210**), confrontando com **Rua O**, daí deflete à esquerda no azimute de **186°10'55"** com uma distância de **10,18 m** do lado esquerdo até o vértice **4** de coordenada (EX: **531.878,6023** NY: **8.613.146,2024**), confrontando com **Lote 38**, daí deflete à direita no azimute de **191°18'36"** com uma distância de **10,93 m** do lado esquerdo até o vértice **5** de coordenada (EX: **531.876,4595** NY: **8.613.135,4882**), confrontando com **Lote 38**, daí deflete à direita no azimute de **272°47'11"** com uma distância de **5,05 m** ao fundo até o vértice **6** de coordenada (EX: **531.871,4149** NY: **8.613.135,7338**), confrontando com **Lote 48**, daí deflete à direita no azimute de **9°58'24"** com uma distância de **10,70 m** do lado direito até o vértice **7** de coordenada (EX: **531.873,2675** NY: **8.613.146,2694**), confrontando com **Lote 40**, daí deflete à esquerda no azimute de **7°03'36"** com uma distância de **12,17 m** do lado direito até o vértice **1** de coordenada (EX: **531.874,7631** NY: **8.613.158,3452**), confrontando com **Lote 40**.

Descrição Perimétrica

Pontos	Coordenadas X	Coordenadas Y	Azimute	Distância
001 002	531.879,8523	8.613.157,7426	96°45'12"	5,125 m
002 003	531.879,6983	8.613.156,3210	186°10'59"	1,430 m
003 004	531.878,6023	8.613.146,2024	186°10'55"	10,178 m
004 005	531.876,4595	8.613.135,4882	191°18'36"	10,926 m
005 006	531.871,4149	8.613.135,7338	272°47'11"	5,051 m
006 007	531.873,2675	8.613.146,2694	9°58'24"	10,697 m
007 001	531.874,7631	8.613.158,3452	7°03'36"	12,168 m

Santo Amaro - Ba, Segunda-feira, 22 de Janeiro de 2024.

Fábio de Almeida

Prefeitura Municipal de Santo Amaro

Fabio de Mello Lopes

Engenheiro Agrimensor

CREA: 72566/D BA

ART: BA20230479011

Memorial Descritivo

Quadra 83 A	Lote 40	Área Total: 111,23 metros ²	Perímetro: 55,57 metros
Beneficiário: Município de Santo Amaro			Município: Santo Amaro BA

O Lote de terreno sob nº 40, localizado no Bairro Candolândia, na quadra formada pela **Rua O e Caminho X**, de formato irregular, abrangendo uma área de **111,23** (cento e onze metros quadrados e vinte e três décimos quadrados) e um perímetro de **55,57 m**.

Para quem da Rua O olha para o lote 40 inicia-se a descrição no vértice **1** na coordenada (EX: **531.870,0086** NY: **8.613.158,8363**), no azimute de **95°53'50"** com uma distância de **4,78 m** de frente até o vértice **2** de coordenada (EX: **531.874,7631** NY: **8.613.158,3452**), confrontando com **Rua O**, daí deflete à direita no azimute de **187°03'36"** com uma distância de **12,17 m** do lado esquerdo até o vértice **3** de coordenada (EX: **531.873,2675** NY: **8.613.146,2694**), confrontando com **Lote 39**, daí deflete à direita no azimute de **189°58'24"** com uma distância de **10,70 m** do lado esquerdo até o vértice **4** de coordenada (EX: **531.871,4149** NY: **8.613.135,7338**), confrontando com **Lote 39**, daí deflete à direita no azimute de **273°10'47"** com uma distância de **4,83 m** ao fundo até o vértice **5** de coordenada (EX: **531.866,5935** NY: **8.613.136,0016**), confrontando com **Lote 48**, daí deflete à direita no azimute de **9°31'20"** com uma distância de **10,52 m** do lado direito até o vértice **6** de coordenada (EX: **531.868,3345** NY: **8.613.146,3810**), confrontando com **Lote 47**, daí deflete à esquerda no azimute de **7°39'19"** com uma distância de **12,57 m** do lado direito até o vértice **1** de coordenada (EX: **531.870,0086** NY: **8.613.158,8363**), confrontando com **Lote 41**.

Descrição Perimétrica

Pontos	Coordenadas X	Coordenadas Y	Azimute	Distância
001 002	531.874,7631	8.613.158,3452	95°53'50"	4,780 m
002 003	531.873,2675	8.613.146,2694	187°03'36"	12,168 m
003 004	531.871,4149	8.613.135,7338	189°58'24"	10,697 m
004 005	531.866,5935	8.613.136,0016	273°10'47"	4,829 m
005 006	531.868,3345	8.613.146,3810	9°31'20"	10,524 m
006 001	531.870,0086	8.613.158,8363	7°39'19"	12,567 m

Santo Amaro - Ba, Segunda-feira, 22 de Janeiro de 2024.

**Fabio de Mello Lopes**

Engenheiro Agrimensor

Prefeitura Municipal de Santo Amaro

CREA:72566/D BA
ART: BA20230479011

Memorial Descritivo

Quadra 83 A	Lote 41	Área Total: 77,79 metros ²	Perímetro: 37,54 metros
Beneficiário: Município de Santo Amaro			Município: Santo Amaro BA

O Lote de terreno sob nº 41, localizado no Bairro Candolândia, na quadra formada pela **Rua O e Caminho X**, distante 0,00 m da esquina da Área Remanescente (Lote 39), de formato irregular, abrangendo uma área de **77,79** (setenta e sete metros quadrados e setenta e nove decímetros quadrados) e um perímetro de **37,54 m**.

Para quem da Rua O olha para o lote 41 inicia-se a descrição no vértice **1** na coordenada (EX: **531.863,7587** NY: **8.613.159,6622**), no azimute de **97°31'39"** com uma distância de **6,30 m** de frente até o vértice **2** de coordenada (EX: **531.870,0086** NY: **8.613.158,8363**), confrontando com **Rua O**, daí deflete à direita no azimute de **187°39'19"** com uma distância de **12,57 m** do lado esquerdo até o vértice **3** de coordenada (EX: **531.868,3345** NY: **8.613.146,3810**), confrontando com **Lote 40**, daí deflete à direita no azimute de **277°08'01"** com uma distância de **6,06 m** ao fundo até o vértice **4** de coordenada (EX: **531.862,3264** NY: **8.613.147,1330**), confrontando com **Lote 47**, daí deflete à direita no azimute de **6°31'18"** com uma distância de **12,61 m** do lado direito até o vértice **1** de coordenada (EX: **531.863,7587** NY: **8.613.159,6622**), confrontando com **Lote 42**.

Descrição Perimétrica

Pontos	Coordenadas X	Coordenadas Y	Azimute	Distância
001 002	531.870,0086	8.613.158,8363	97°31'39"	6,304 m
002 003	531.868,3345	8.613.146,3810	187°39'19"	12,567 m
003 004	531.862,3264	8.613.147,1330	277°08'01"	6,055 m
004 001	531.863,7587	8.613.159,6622	6°31'18"	12,611 m

Santo Amaro - Ba, Segunda-feira, 22 de Janeiro de 2024.


Fabio de Mello Lopes

Engenheiro Agrimensor

CREA:72566/D BA
ART: BA20230479011

Prefeitura Municipal de Santo Amaro

Memorial Descritivo

Quadra 83 A	Lote 42	Área Total: 86,58 metros ²	Perímetro: 47,46 metros
Beneficiário: Município de Santo Amaro			Município: Santo Amaro BA

O Lote de terreno sob nº 42, localizado no Bairro Candolândia, na quadra formada pela **Rua O e Caminho X**, de formato irregular, abrangendo uma área de **86,58** (oitenta e seis metros quadrados e cinquenta e oito décimos quadrados) e um perímetro de **47,46 m**.

Para quem da Rua O olha para o lote 42 inicia-se a descrição no vértice **1** na coordenada (EX: **531.858,0221** NY: **8.613.160,2425**), no azimute de **95°46'36"** com uma distância de **5,77 m** de frente até o vértice **2** de coordenada (EX: **531.863,7587** NY: **8.613.159,6622**), confrontando com **Rua O**, daí deflete à direita no azimute de **186°31'18"** com uma distância de **12,61 m** do lado esquerdo até o vértice **3** de coordenada (EX: **531.862,3264** NY: **8.613.147,1330**), confrontando com **Lote 41**, daí deflete à direita no azimute de **189°22'13"** com uma distância de **6,15 m** do lado esquerdo até o vértice **4** de coordenada (EX: **531.861,3256** NY: **8.613.141,0685**), confrontando com **Lote 47**, daí deflete à direita no azimute de **268°35'40"** com uma distância de **3,64 m** ao fundo até o vértice **5** de coordenada (EX: **531.857,6873** NY: **8.613.140,9793**), confrontando com **Lote 46**, daí deflete à direita no azimute de **4°42'13"** com uma distância de **7,08 m** do lado direito até o vértice **6** de coordenada (EX: **531.858,2676** NY: **8.613.148,0328**), confrontando com **Lote 43**, daí deflete à esquerda no azimute de **358°50'52"** com uma distância de **12,21 m** do lado direito até o vértice **1** de coordenada (EX: **531.858,0221** NY: **8.613.160,2425**), confrontando com **Lote 43**.

Descrição Perimétrica

Pontos	Coordenadas X	Coordenadas Y	Azimute	Distância	
001	002	531.863,7587	8.613.159,6622	95°46'36"	5,766 m
002	003	531.862,3264	8.613.147,1330	186°31'18"	12,611 m
003	004	531.861,3256	8.613.141,0685	189°22'13"	6,146 m
004	005	531.857,6873	8.613.140,9793	268°35'40"	3,639 m
005	006	531.858,2676	8.613.148,0328	4°42'13"	7,077 m
006	001	531.858,0221	8.613.160,2425	358°50'52"	12,212 m

Prefeitura Municipal de Santo Amaro

Santo Amaro - Ba, Segunda-feira, 22 de Janeiro de 2024.



Fabio de Mello Lopes

Engenheiro Agrimensor

CREA:72566/D BA

ART: BA20230479011

Memorial Descritivo

Quadra 83 A	Lote 43	Área Total: 110,01 metros ²	Perímetro: 49,63 metros
Beneficiário: Município de Santo Amaro			Município: Santo Amaro BA

O Lote de terreno sob nº 43, localizado no Bairro Candolândia, na quadra formada pela **Rua O e Caminho X**, de formato irregular, abrangendo uma área de **110,01** (cento e dez metros quadrados e um decímetros quadrados) e um perímetro de **49,63 m**.

Para quem da Rua O olha para o lote 43 inicia-se a descrição no vértice **1** na coordenada (EX: **531.851,8921** NY: **8.613.160,3821**), no azimute de **91°18'14"** com uma distância de **6,13 m** de frente até o vértice **2** de coordenada (EX: **531.858,0221** NY: **8.613.160,2425**), confrontando com **Rua O**, daí deflete à direita no azimute de **178°50'52"** com uma distância de **12,21 m** do lado esquerdo até o vértice **3** de coordenada (EX: **531.858,2676** NY: **8.613.148,0328**), confrontando com **Lote 42**, daí deflete à direita no azimute de **184°42'13"** com uma distância de **7,08 m** do lado esquerdo até o vértice **4** de coordenada (EX: **531.857,6873** NY: **8.613.140,9793**), confrontando com **Lote 42**, daí deflete à direita no azimute de **270°11'59"** com uma distância de **4,80 m** ao fundo até o vértice **5** de coordenada (EX: **531.852,8854** NY: **8.613.140,9960**), confrontando com **Lote 45**, daí deflete à direita no azimute de **357°04'01"** com uma distância de **19,41 m** do lado direito até o vértice **1** de coordenada (EX: **531.851,8921** NY: **8.613.160,3821**), confrontando com **Lote 44**.

Descrição Perimétrica

Pontos	Coordenadas X	Coordenadas Y	Azimute	Distância
001 002	531.858,0221	8.613.160,2425	91°18'14"	6,132 m
002 003	531.858,2676	8.613.148,0328	178°50'52"	12,212 m
003 004	531.857,6873	8.613.140,9793	184°42'13"	7,077 m
004 005	531.852,8854	8.613.140,9960	270°11'59"	4,802 m
005 001	531.851,8921	8.613.160,3821	357°04'01"	19,411 m

Santo Amaro - Ba, Segunda-feira, 22 de Janeiro de 2024.



Prefeitura Municipal de Santo Amaro

Fabio de Mello Lopes

Engenheiro Agrimensor

CREA: 72566/D BA

ART: BA20230479011

Memorial Descritivo

Quadra 83 A	Lote 44	Área Total: 81,93 metros ²	Perímetro: 46,54 metros
Beneficiário: Município de Santo Amaro			Município: Santo Amaro BA

O Lote de terreno sob nº 44, localizado no Bairro Candolândia, na quadra formada pela **Rua O e Caminho X**, localizado na esquina da Rua O, de formato irregular, abrangendo uma área de **81,93** (oitenta e um metros quadrados e noventa e três décimos quadrados) e um perímetro de **46,54 m**.

Para quem da Rua O olha para o lote 44 inicia-se a descrição no vértice **1** na coordenada (EX: **531.847,7404** NY: **8.613.160,1812**), no azimute de **87°13'47"** com uma distância de **4,16 m** de frente até o vértice **2** de coordenada (EX: **531.851,8921** NY: **8.613.160,3821**), confrontando com **Rua O**, daí deflete à direita no azimute de **177°04'01"** com uma distância de **19,41 m** do lado esquerdo até o vértice **3** de coordenada (EX: **531.852,8854** NY: **8.613.140,9960**), confrontando com **Lote 43**, daí deflete à direita no azimute de **268°34'04"** com uma distância de **3,57 m** ao fundo até o vértice **4** de coordenada (EX: **531.849,3140** NY: **8.613.140,9067**), confrontando com **Lote 45**, daí deflete à direita no azimute de **347°53'08"** com uma distância de **4,52 m** do lado direito até o vértice **5** de coordenada (EX: **531.848,3653** NY: **8.613.145,3263**), confrontando com **Rua G**, daí deflete à direita no azimute de **354°02'40"** com uma distância de **3,12 m** do lado direito até o vértice **6** de coordenada (EX: **531.848,0417** NY: **8.613.148,4290**), confrontando com **Rua G**, daí deflete à direita no azimute de **358°31'53"** com uma distância de **11,76 m** do lado direito até o vértice **1** de coordenada (EX: **531.847,7404** NY: **8.613.160,1812**), confrontando com **Rua G**.

Descrição Perimétrica

Pontos	Coordenadas X	Coordenadas Y	Azimute	Distância	
001	002	531.851,8921	8.613.160,3821	87°13'47"	4,157 m
002	003	531.852,8854	8.613.140,9960	177°04'01"	19,411 m

Prefeitura Municipal de Santo Amaro

003	004	531.849,3140	8.613.140,9067	268°34'04"	3,573 m
004	005	531.848,3653	8.613.145,3263	347°53'08"	4,520 m
005	006	531.848,0417	8.613.148,4290	354°02'40"	3,120 m
006	001	531.847,7404	8.613.160,1812	358°31'53"	11,756 m

Santo Amaro - Ba, Segunda-feira, 22 de Janeiro de 2024.

**Fabio de Mello Lopes**

Engenheiro Agrimensor

CREA:72566/D BA

ART: BA20230479011

Memorial Descritivo

Quadra 83 A	Lote 45	Área Total: 66,75 metros ²	Perímetro: 33,11 metros
Beneficiário: Município de Santo Amaro			Município: Santo Amaro BA

O Lote de terreno sob nº 45, localizado no Bairro Candolândia, na quadra formada pela **Rua O e Caminho X**, localizado na esquina da Rua G, de formato irregular, abrangendo uma área de **66,75** (sessenta e seis metros quadrados e setenta e cinco decímetros quadrados) e um perímetro de **33,11 m**.

Para quem da **Rua G** olha para o lote 45 inicia-se a descrição no vértice **1** na coordenada (EX: **531.857,0846** NY: **8.613.131,6936**), no azimute de **268°28'31"** com uma distância de **5,87 m** de frente até o vértice **2** de coordenada (EX: **531.851,2141** NY: **8.613.131,5373**), confrontando com **Rua G**, daí deflete à direita no azimute de **348°32'09"** com uma distância de **9,56 m** do lado esquerdo até o vértice **3** de coordenada (EX: **531.849,3140** NY: **8.613.140,9067**), confrontando com **Área Remanescente**, daí deflete à direita no azimute de **88°34'04"** com uma distância de **3,57 m** ao fundo até o vértice **4** de coordenada (EX: **531.852,8854** NY: **8.613.140,9960**), confrontando com **Lote 44**, daí deflete à direita no azimute de **90°11'59"** com uma distância de **4,80 m** ao fundo até o vértice **5** de coordenada (EX: **531.857,6873** NY: **8.613.140,9793**), confrontando com **Lote 43**, daí deflete à direita no azimute de **183°42'49"** com uma distância de **9,31 m** do lado direito até o vértice **1** de coordenada (EX: **531.857,0846** NY: **8.613.131,6936**), confrontando com **Lote 46**.

Descrição Perimétrica

Pontos	Coordenadas X	Coordenadas Y	Azimute	Distância	
001	002	531.851,2141	8.613.131,5373	268°28'31"	5,873 m

Prefeitura Municipal de Santo Amaro

002	003	531.849,3140	8.613.140,9067	348°32'09"	9,560 m
003	004	531.852,8854	8.613.140,9960	88°34'04"	3,573 m
004	005	531.857,6873	8.613.140,9793	90°11'59"	4,802 m
005	001	531.857,0846	8.613.131,6936	183°42'49"	9,305 m

Santo Amaro - Ba, Segunda-feira, 22 de Janeiro de 2024.

**Fabio de Mello Lopes**

Engenheiro Agrimensor

CREA:72566/D BA

ART: BA20230479011

Memorial Descritivo

Quadra 83 A	Lote 46	Área Total: 36,34 metros ²	Perímetro: 26,45 metros
Beneficiário: Município de Santo Amaro			Município: Santo Amaro BA

O Lote de terreno sob nº 46, localizado no Bairro Candolândia, na quadra formada pela **Rua O e Caminho X**, localizado na esquina da , de formato irregular, abrangendo uma área de **36,34** (trinta e seis metros quadrados e trinta e quatro décimos quadrados) e um perímetro de **26,45 m**.

Para quem do **Caminho X** olha para o lote 46 inicia-se a descrição no vértice **1** na coordenada (EX: **531.861,2587** NY: **8.613.131,7383**), no azimute de **269°23'13"** com uma distância de **4,17 m** de frente até o vértice **2** de coordenada (EX: **531.857,0846** NY: **8.613.131,6936**), confrontando com **Caminho X**, daí deflete à direita no azimute de **3°42'49"** com uma distância de **9,31 m** do lado esquerdo até o vértice **3** de coordenada (EX: **531.857,6873** NY: **8.613.140,9793**), confrontando com **Lote 45**, daí deflete à direita no azimute de **88°35'40"** com uma distância de **3,64 m** ao fundo até o vértice **4** de coordenada (EX: **531.861,3256** NY: **8.613.141,0685**), confrontando com **Lote 42**, daí deflete à direita no azimute de **180°24'40"** com uma distância de **4,60 m** do lado direito até o vértice **5** de coordenada (EX: **531.861,2926** NY: **8.613.136,4712**), confrontando com **Lote 47**, daí deflete à esquerda no azimute de **180°24'40"** com uma distância de **4,73 m** do lado direito até o vértice **1** de coordenada (EX: **531.861,2587** NY: **8.613.131,7383**), confrontando com **Área Remanescente**.

Descrição Perimétrica

Pontos	Coordenadas X	Coordenadas Y	Azimute	Distância
--------	---------------	---------------	---------	-----------

Prefeitura Municipal de Santo Amaro

001	002	531.857,0846	8.613.131,6936	269°23'13"	4,174 m
002	003	531.857,6873	8.613.140,9793	3°42'49"	9,305 m
003	004	531.861,3256	8.613.141,0685	88°35'40"	3,639 m
004	005	531.861,2926	8.613.136,4712	180°24'40"	4,597 m
005	001	531.861,2587	8.613.131,7383	180°24'40"	4,733 m

Santo Amaro - Ba, Segunda-feira, 22 de Janeiro de 2024.



Fabio de Mello Lopes

Engenheiro Agrimensor

CREA:72566/D BA

ART: BA20230479011

Memorial Descritivo

Quadra 83 A	Lote 47	Área Total: 62,54 metros ²	Perímetro: 32,65 metros
Beneficiário: Município de Santo Amaro			Município: Santo Amaro BA

O Lote de terreno sob nº 47, localizado no Bairro Candolândia, na quadra formada pela **Rua O e Caminho X**, de formato irregular, abrangendo uma área de **62,54** (sessenta e dois metros quadrados e cinquenta e quatro décimos quadrados) e um perímetro de **32,65 m**.

Para quem do **Caminho X** olha para o lote 47 inicia-se a descrição no vértice **1** na coordenada (EX: **531.863,0687** NY: **8.613.136,3139**), no azimute de **275°03'46"** com uma distância de **1,78 m** de frente até o vértice **2** de coordenada (EX: **531.861,2926** NY: **8.613.136,4712**), confrontando com **Caminho X**, daí deflete à direita no azimute de **0°24'40"** com uma distância de **4,60 m** do lado esquerdo até o vértice **3** de coordenada (EX: **531.861,3256** NY: **8.613.141,0685**), confrontando com **Lote 46**, daí deflete à direita no azimute de **9°22'13"** com uma distância de **6,15 m** do lado esquerdo até o vértice **4** de coordenada (EX: **531.862,3264** NY: **8.613.147,1330**), confrontando com **Lote 42**, daí deflete à direita no azimute de **97°08'01"** com uma distância de **6,06 m** ao fundo até o vértice **5** de coordenada (EX: **531.868,3345** NY: **8.613.146,3810**), confrontando com **Lote 41**, daí deflete à direita no azimute de **189°31'20"** com uma distância de **10,52 m** do lado direito até o vértice **6** de coordenada (EX: **531.866,5935** NY: **8.613.136,0016**), confrontando com **Lote 40**, daí deflete à direita no azimute de **275°03'47"** com uma distância de **3,54 m** do lado direito até o vértice **1** de coordenada (EX: **531.863,0687** NY: **8.613.136,3139**), confrontando com **Lote 48**.

Descrição Perimétrica

Prefeitura Municipal de Santo Amaro

Pontos	Coordenadas X	Coordenadas Y	Azimute	Distância
001 002	531.863,0687	8.613.136,3139	95°03'46"	1,783 m
002 003	531.866,5935	8.613.136,0016	95°03'47"	3,539 m
003 004	531.868,3345	8.613.146,3810	9°31'20"	10,524 m
004 005	531.862,3264	8.613.147,1330	277°08'01"	6,055 m
005 006	531.861,3256	8.613.141,0685	189°22'13"	6,146 m
006 001	531.861,2926	8.613.136,4712	180°24'40"	4,597 m

Santo Amaro - Ba, Segunda-feira, 22 de Janeiro de 2024.

Fabio de Mello Lopes

Engenheiro Agrimensor

CREA:72566/D BA

ART: BA20230479011

Memorial Descritivo

Quadra 83 A	Lote 48	Área Total: 45,93 metros ²	Perímetro: 33,29 metros
Beneficiário: Município de Santo Amaro			Município: Santo Amaro BA

O Lote de terreno sob nº 48, localizado no Bairro Candolândia, na quadra formada pela **Rua O e Caminho X**, localizado na esquina do Caminho X, de formato irregular, abrangendo uma área de **45,93** (quarenta e cinco metros quadrados e noventa e três décimos quadrados) e um perímetro de **33,29 m**.

Para quem do **Caminho X** olha para o lote 48 inicia-se a descrição no vértice **1** na coordenada (EX: **531.862,7989** NY: **8.613.132,6757**), no azimute de **4°14'29"** com uma distância de **3,65 m** de frente até o vértice **2** de coordenada (EX: **531.863,0687** NY: **8.613.136,3139**), confrontando com **Caminho X**, daí deflete à direita no azimute de **95°03'47"** com uma distância de **3,54 m** do lado esquerdo até o vértice **3** de coordenada (EX: **531.866,5935** NY: **8.613.136,0016**), confrontando com **Lote 47**, daí deflete à esquerda no azimute de **93°10'47"** com uma distância de **4,83 m** do lado esquerdo até o vértice **4** de coordenada (EX: **531.871,4149** NY: **8.613.135,7338**), confrontando com **Lote 40**, daí deflete à esquerda no azimute de **92°47'11"** com uma distância de **4,69 m** do lado esquerdo até o vértice **5** de coordenada (EX: **531.876,0971** NY: **8.613.135,5059**), confrontando com **Lote 39**, daí deflete à direita no azimute de **183°35'10"** com uma distância de **3,48 m** ao fundo até o vértice **6** de coordenada (EX: **531.875,8791** NY: **8.613.132,0284**), confrontando com **Área Remanescente**, daí deflete à direita no azimute de **272°49'53"** com uma distância de **0,96 m** do lado direito até o vértice **7** de coordenada (EX: **531.874,9216** NY: **8.613.132,0758**), confrontando com **Área Remanescente**, daí deflete à direita no azimute de **272°50'00"** com

Prefeitura Municipal de Santo Amaro

uma distância de **12,14 m** do lado direito até o vértice **1** de coordenada (EX: **531.862,7989** NY: **8.613.132,6757**), confrontando com **Lote 49**.

Descrição Perimétrica

Pontos	Coordenadas X	Coordenadas Y	Azimute	Distância	
001	002	531.863,0687	8.613.136,3139	4°14'29"	3,648 m
002	003	531.866,5935	8.613.136,0016	95°03'47"	3,539 m
003	004	531.871,4149	8.613.135,7338	93°10'47"	4,829 m
004	005	531.876,0971	8.613.135,5059	92°47'11"	4,688 m
005	006	531.875,8791	8.613.132,0284	183°35'10"	3,484 m
006	007	531.874,9216	8.613.132,0758	272°49'53"	0,959 m
007	001	531.862,7989	8.613.132,6757	272°50'00"	12,138 m

Santo Amaro - Ba, Segunda-feira, 22 de Janeiro de 2024.


Fabio de Mello Lopes

Engenheiro Agrimensor

CREA:72566/D BA

ART: BA20230479011

Memorial Descritivo

Quadra 83 A	Lote 49	Área Total: 43,54 metros ²	Perímetro: 116,38 metros
Beneficiário: Município de Santo Amaro			Município: Santo Amaro BA

O Lote de terreno sob nº 49, localizado no Bairro Candolândia, na quadra formada pela **Rua O e Caminho X**, localizado na esquina do **Caminho X**, de formato irregular, abrangendo uma área de **116,38** (cento e dezesseis metros quadrados e trinta e oito décimos quadrados) e um perímetro de **43,54 m**.

Para quem do **Caminho X** olha para o lote 49 inicia-se a descrição no vértice **1** na coordenada (EX: **531.862,1069** NY: **8.613.123,0776**), no azimute de **4°07'25"** com uma distância de **9,62 m** de frente até o vértice **2** de coordenada (EX: **531.862,7989** NY: **8.613.132,6757**), confrontando com **Caminho X**, daí deflete à direita no azimute de **92°50'00"** com uma distância de **12,14 m** do lado esquerdo até o vértice **3** de coordenada (EX: **531.874,9216** NY: **8.613.132,0758**), confrontando com **Lote 48**, daí deflete à direita no azimute de **182°06'45"** com uma distância de **9,30 m** ao fundo até o vértice **4** de coordenada (EX: **531.874,5789** NY: **8.613.122,7846**), confrontando com **Área Remanescente**, daí deflete à direita no azimute de **271°20'44"** com uma distância de **12,48 m** do lado direito até o vértice **1** de coordenada (EX: **531.862,1069** NY: **8.613.123,0776**), confrontando com **Caminho X**.

Descrição Perimétrica

Prefeitura Municipal de Santo Amaro

Pontos	Coordenadas X	Coordenadas Y	Azimute	Distância
001 002	531.862,7989	8.613.132,6757	4°07'25"	9,623 m
002 003	531.874,9216	8.613.132,0758	92°50'00"	12,138 m
003 004	531.874,5789	8.613.122,7846	182°06'45"	9,298 m
004 001	531.862,1069	8.613.123,0776	271°20'44"	12,475 m

Santo Amaro - Ba, Segunda-feira, 22 de Janeiro de 2024.



Fabio de Mello Lopes

Engenheiro Agrimensor

CREA:72566/D BA

ART: BA20230479011

Memorial Descritivo

Quadra 83 A	Lote 50	Área Total: 37,68 metros ²	Perímetro: 24,65 metros
Beneficiário: Município de Santo Amaro			Município: Santo Amaro BA

O Lote de terreno sob nº 50, localizado no Bairro Candolândia, na quadra formada pela **Rua O e Caminho X**, localizado na esquina do Caminho X, de formato irregular, abrangendo uma área de **37,68** (trinta e sete metros quadrados e sessenta e oito décimos quadrados) e um perímetro de **24,65 m**.

Para quem do **Caminho X** olha para o lote 50 inicia-se a descrição no vértice **1** na coordenada (EX: **531.950,6527** NY: **8.613.119,6122**), no azimute de **277°11'50"** com uma distância de **5,48 m** de frente até o vértice **2** de coordenada (EX: **531.945,2175** NY: **8.613.120,2986**), confrontando com **Caminho X**, daí deflete à direita no azimute de **6°56'15"** com uma distância de **3,60 m** do lado esquerdo até o vértice **3** de coordenada (EX: **531.945,6527** NY: **8.613.123,8756**), confrontando com **Caminho X**, daí deflete à direita no azimute de **9°09'02"** com uma distância de **3,37 m** do lado esquerdo até o vértice **4** de coordenada (EX: **531.946,1885** NY: **8.613.127,2015**), confrontando com **Lote 32**, daí deflete à direita no azimute de **99°02'04"** com uma distância de **5,40 m** ao fundo até o vértice **5** de coordenada (EX: **531.951,5232** NY: **8.613.126,3532**), confrontando com **Lote 31**, daí deflete à direita no azimute de **187°21'30"** com uma distância de **6,80 m** do lado direito até o vértice **1** de coordenada (EX: **531.950,6527** NY: **8.613.119,6122**), confrontando com **Lote 30**.

Prefeitura Municipal de Santo Amaro

Descrição Perimétrica

Pontos	Coordenadas X	Coordenadas Y	Azimute	Distância
001 002	531.945,2175	8.613.120,2986	277°11'50"	5,478 m
002 003	531.945,6527	8.613.123,8756	6°56'15"	3,603 m
003 004	531.946,1885	8.613.127,2015	9°09'02"	3,369 m
004 005	531.951,5232	8.613.126,3532	99°02'04"	5,402 m
005 001	531.950,6527	8.613.119,6122	187°21'30"	6,797 m

Santo Amaro - Ba, Segunda-feira, 22 de Janeiro de 2024.

Fábio de Mello Lopes

Fábio de Mello Lopes

Engenheiro Agrimensor

CREA: 72566/D BA

ART: BA20230479011

Memorial Descritivo

Quadra 83 A	Lote 51	Área Total: 56,08 metros ²	Perímetro: 30,31 metros
Beneficiário: Município de Santo Amaro			Município: Santo Amaro BA

O Lote de terreno sob nº 51, localizado no Bairro Candolândia, na quadra formada pela **Rua O e Caminho X**, localizado na esquina da Área Remanescente, de formato irregular, abrangendo uma área de **56,08** (cinquenta e seis metros quadrados e oito décimos quadrados) e um perímetro de **30,31 m**.

Para quem do Caminho X olha para o lote 51 inicia-se a descrição no vértice **1** na coordenada (EX: **531.939,4921** NY: **8.613.113,7696**), no azimute de **93°46'11"** com uma distância de **6,49 m** de frente até o vértice **2** de coordenada (EX: **531.945,9708** NY: **8.613.113,3427**), confrontando com **Caminho X**, daí deflete à direita no azimute de **178°58'15"** com uma distância de **8,39 m** do lado esquerdo até o vértice **3** de coordenada (EX: **531.946,1215** NY: **8.613.104,9555**), confrontando com **Área Remanescente**, daí deflete à direita no azimute de **268°39'45"** com uma distância de **6,46 m** ao fundo até o vértice **4** de coordenada (EX: **531.939,6679** NY: **8.613.104,8048**), confrontando com **Área Remanescente**, daí deflete à direita no azimute de **358°52'36"** com uma distância de **8,97 m** do lado direito até o vértice **1** de coordenada (EX: **531.939,4921** NY: **8.613.113,7696**), confrontando com **Área Remanescente**.

Prefeitura Municipal de Santo Amaro

Descrição Perimétrica

Pontos	Coordenadas X	Coordenadas Y	Azimute	Distância
001 002	531.945,9708	8.613.113,3427	93°46'11"	6,493 m
002 003	531.946,1215	8.613.104,9555	178°58'15"	8,389 m
003 004	531.939,6679	8.613.104,8048	268°39'45"	6,455 m
004 001	531.939,4921	8.613.113,7696	358°52'36"	8,967 m

Santo Amaro - Ba, Segunda-feira, 22 de Janeiro de 2024.

Fábio de Mello Lopes

Fábio de Mello Lopes

Engenheiro Agrimensor

CREA: 72566/D BA

ART: BA20230479011

Memorial Descritivo

Quadra 83 A	Lote 52	Área Total: 113,44 metros ²	Perímetro: 48,06 metros
Beneficiário: Município de Santo Amaro			Município: Santo Amaro BA

O Lote de terreno sob nº 52, localizado no Bairro Candolândia, na quadra formada pela **Travessa L, Caminho X, Rua L e Rua G**, localizado na esquina da Rua G com a Caminho X, de formato irregular, abrangendo uma área de **113,44** (cento e treze metros quadrados e quarenta e quatro décimos quadrados) e um perímetro de **48,06 m**.

Para quem da Rua G olha para o lote 52 inicia-se a descrição no vértice **1** na coordenada (EX: **531.855,1426** NY: **8.613.106,0604**), no azimute de **357°46'49"** com uma distância de **6,48 m** de frente até o vértice **2** de coordenada (EX: **531.854,8915** NY: **8.613.112,5391**), confrontando com **Rua G**, daí deflete à direita no azimute de **90°09'45"** com uma distância de **17,70 m** do lado esquerdo até o vértice **3** de coordenada (EX: **531.872,5951** NY: **8.613.112,4889**), confrontando com **Caminho X**, daí deflete à direita no azimute de **180°00'00"** com uma distância de **6,43 m** ao fundo até o vértice **4** de coordenada (EX: **531.872,5951** NY: **8.613.106,0604**), confrontando com **Área Remanescente**, daí deflete à direita no azimute de **269°59'52"** com uma distância de **0,43 m** do lado direito até o vértice **5**

Prefeitura Municipal de Santo Amaro

de coordenada (EX: **531.872,1682** NY: **8.613.106,0604**), confrontando com **Área Remanescente**, daí deflete à direita no azimute de **270°00'00"** com uma distância de **16,07 m** do lado direito até o vértice **6** de coordenada (EX: **531.856,0969** NY: **8.613.106,0604**), confrontando com **Lote 53**, daí deflete à direita no azimute de **270°00'04"** com uma distância de **0,95 m** do lado direito até o vértice **1** de coordenada (EX: **531.855,1426** NY: **8.613.106,0604**), confrontando com **Rua G**.

Descrição Perimétrica

Pontos	Coordenadas X	Coordenadas Y	Azimute	Distância
001 002	531.854,8915	8.613.112,5391	357°46'49"	6,484 m
002 003	531.872,5951	8.613.112,4889	90°09'45"	17,704 m
003 004	531.872,5951	8.613.106,0604	180°00'00"	6,429 m
004 005	531.872,1682	8.613.106,0604	269°59'52"	0,427 m
005 006	531.856,0969	8.613.106,0604	270°00'00"	16,071 m
006 001	531.855,1426	8.613.106,0604	270°00'04"	0,954 m

Santo Amaro - Ba, Segunda-feira, 22 de Janeiro de 2024.



Fabio de Mello Lopes

Engenheiro Agrimensor

CREA:72566/D BA

ART: BA20230479011

Memorial Descritivo

Quadra 83 A	Lote 53	Área Total: 98,40 metros ²	Perímetro: 44,06 metros
Beneficiário: Município de Santo Amaro			Município: Santo Amaro BA

O Lote de terreno sob nº 53, localizado no Bairro Candolândia, na quadra formada pela **Travessa L, Caminho X, Rua L e Rua G**, distante 6,55 m da esquina da Rua G, de formato irregular, abrangendo uma área de **98,40** (noventa e oito metros quadrados e quarenta decímetros quadrados) e um perímetro de **44,06 m**.

Para quem da Rua G olha para o lote 53 inicia-se a descrição no vértice **1** na coordenada (EX: **531.856,3737** NY: **8.613.099,9284**), no azimute de **357°24'56"** com uma distância de **6,14 m** de frente até o vértice **2** de coordenada (EX: **531.856,0969** NY: **8.613.106,0604**), confrontando com **Rua G**, daí deflete à direita no azimute de **90°00'00"** com uma distância de **16,07 m** do lado esquerdo até o vértice **3** de coordenada (EX: **531.872,1682** NY: **8.613.106,0604**), confrontando com **Lote 52**, daí deflete à direita no azimute de **182°29'58"** com uma distância de **6,33 m** ao fundo até o vértice **4** de coordenada (EX: **531.871,8920** NY:

Prefeitura Municipal de Santo Amaro

8.613.099,7323), confrontando com **Área Remanescente**, daí deflete à direita no azimute de **270°43'26"** com uma distância de **15,52 m** do lado direito até o vértice **1** de coordenada (EX: **531.856,3737** NY: **8.613.099,9284**), confrontando com **Lote 54**.

Descrição Perimétrica

Pontos	Coordenadas X	Coordenadas Y	Azimute	Distância
001 002	531.856,0969	8.613.106,0604	357°24'56"	6,138 m
002 003	531.872,1682	8.613.106,0604	90°00'00"	16,071 m
003 004	531.871,8920	8.613.099,7323	182°29'58"	6,334 m
004 001	531.856,3737	8.613.099,9284	270°43'26"	15,520 m

Santo Amaro - Ba, Segunda-feira, 22 de Janeiro de 2024.



Fabio de Mello Lopes

Engenheiro Agrimensor

CREA:72566/D BA

ART: BA20230479011

Memorial Descritivo

Quadra 83 A	Lote 54	Área Total: 93,82 metros ²	Perímetro: 42,90 metros
Beneficiário: Município de Santo Amaro			Município: Santo Amaro BA

O Lote de terreno sob nº 54, localizado no Bairro Candolândia, na quadra formada pela **Travessa L, Caminho X, Rua L e Rua G**, localizado na esquina da Rua G, de formato irregular, abrangendo uma área de **93,82** (noventa e três metros quadrados e oitenta e dois décimos quadrados) e um perímetro de **42,90 m**.

Para quem da Rua G olha para o lote 54 inicia-se a descrição no vértice **1** na coordenada (EX: **531.856,9217** NY: **8.613.093,3970**), no azimute de **355°12'13"** com uma distância de **6,55 m** de frente até o vértice **2** de coordenada (EX: **531.856,3737** NY: **8.613.099,9284**), confrontando com **Rua G**, daí deflete à direita no azimute de **90°43'26"** com uma distância de **15,52 m** do lado esquerdo até o vértice **3** de coordenada (EX: **531.871,8920** NY: **8.613.099,7323**), confrontando com **Lote 53**, daí deflete à direita no azimute de **178°36'55"**

Prefeitura Municipal de Santo Amaro

com uma distância de **5,71 m** ao fundo até o vértice **4** de coordenada (EX: **531.872,0301** NY: **8.613.094,0194**), confrontando com **Área Remanescente**, daí deflete à direita no azimute de **267°38'29"** com uma distância de **1,15 m** do lado direito até o vértice **5** de coordenada (EX: **531.870,8828** NY: **8.613.093,9722**), confrontando com **Área Remanescente**, daí deflete à esquerda no azimute de **267°38'28"** com uma distância de **13,57 m** do lado direito até o vértice **6** de coordenada (EX: **531.857,3259** NY: **8.613.093,4137**), confrontando com **Lote 55**, daí deflete à direita no azimute de **267°38'38"** com uma distância de **0,40 m** do lado direito até o vértice **1** de coordenada (EX: **531.856,9217** NY: **8.613.093,3970**), confrontando com **Rua G**.

Descrição Perimétrica

Pontos	Coordenadas X	Coordenadas Y	Azimute	Distância	
001	002	531.856,3737	8.613.099,9284	355°12'13"	6,554 m
002	003	531.871,8920	8.613.099,7323	90°43'26"	15,520 m
003	004	531.872,0301	8.613.094,0194	178°36'55"	5,715 m
004	005	531.870,8828	8.613.093,9722	267°38'29"	1,148 m
005	006	531.857,3259	8.613.093,4137	267°38'28"	13,568 m
006	001	531.856,9217	8.613.093,3970	267°38'38"	0,405 m

Santo Amaro - Ba, Segunda-feira, 22 de Janeiro de 2024.


Fabio de Mello Lopes

Engenheiro Agrimensor

CREA:72566/D BA

ART: BA20230479011

Memorial Descritivo

Quadra 83 A	Lote 55	Área Total: 66,96 metros ²	Perímetro: 37,02 metros
Beneficiário: Município de Santo Amaro			Município: Santo Amaro BA

O Lote de terreno sob nº 55, localizado no Bairro Candolândia, na quadra formada pela **Travessa L, Caminho X, Rua L e Rua G**, localizado na esquina da Rua G, de formato irregular, abrangendo uma área de **66,96** (sessenta e seis metros quadrados e noventa e seis décimos quadrados) e um perímetro de **37,02 m**.

Para quem da Rua G olha para o lote 55 inicia-se a descrição no vértice **1** na coordenada (EX: **531.857,6915** NY: **8.613.088,3317**), no azimute de **355°53'09"** com uma distância de **5,10 m** de frente até o vértice **2** de coordenada (EX: **531.857,3259** NY: **8.613.093,4137**),

Prefeitura Municipal de Santo Amaro

confrontando com **Rua G**, daí deflete à direita no azimute de **87°38'28"** com uma distância de **13,57 m** do lado esquerdo até o vértice **3** de coordenada (EX: **531.870,8828** NY: **8.613.093,9722**), confrontando com **Lote 54**, daí deflete à direita no azimute de **175°43'12"** com uma distância de **4,77 m** ao fundo até o vértice **4** de coordenada (EX: **531.871,2391** NY: **8.613.089,2106**), confrontando com **Área Remanescente**, daí deflete à direita no azimute de **266°17'21"** com uma distância de **1,22 m** do lado direito até o vértice **5** de coordenada (EX: **531.870,0214** NY: **8.613.089,1316**), confrontando com **Área Remanescente**, daí deflete à esquerda no azimute de **266°17'17"** com uma distância de **11,77 m** do lado direito até o vértice **6** de coordenada (EX: **531.858,2783** NY: **8.613.088,3697**), confrontando com **Lote 56**, daí deflete à direita no azimute de **266°17'24"** com uma distância de **0,59 m** do lado direito até o vértice **1** de coordenada (EX: **531.857,6915** NY: **8.613.088,3317**), confrontando com **Rua G**.

Descrição Perimétrica

Pontos	Coordenadas X	Coordenadas Y	Azimute	Distância	
001	002	531.857,3259	8.613.093,4137	355°53'09"	5,095 m
002	003	531.870,8828	8.613.093,9722	87°38'28"	13,568 m
003	004	531.871,2391	8.613.089,2106	175°43'12"	4,775 m
004	005	531.870,0214	8.613.089,1316	266°17'21"	1,220 m
005	006	531.858,2783	8.613.088,3697	266°17'17"	11,768 m
006	001	531.857,6915	8.613.088,3317	266°17'24"	0,588 m

Santo Amaro - Ba, Segunda-feira, 22 de Janeiro de 2024.



Fabio de Mello Lopes

Engenheiro Agrimensor

CREA:72566/D BA

ART: BA20230479011

Memorial Descritivo

Quadra 83 A	Lote 56	Área Total: 60,09 metros ²	Perímetro: 33,48 metros
Beneficiário: Município de Santo Amaro			Município: Santo Amaro BA

O Lote de terreno sob nº 56, localizado no Bairro Candolândia, na quadra formada pela **Travessa L, Caminho X, Rua L e Rua G**, na esquina da Rua G, de formato irregular, abrangendo uma área de **60,09** (sessenta metros quadrados e nove décimos quadrados) e um perímetro de **33,48 m**.

Para quem da Rua G olha para o lote 56 inicia-se a descrição no vértice **1** na coordenada (EX: **531.858,8340** NY: **8.613.083,0080**), no azimute de **354°04'56"** com uma distância de **5,39 m** de frente até o vértice **2** de coordenada (EX: **531.858,2783** NY: **8.613.088,3697**),

Prefeitura Municipal de Santo Amaro

confrontando com **Rua G**, daí deflete à direita no azimute de **86°17'17"** com uma distância de **11,77 m** do lado esquerdo até o vértice **3** de coordenada (EX: **531.870,0214** NY: **8.613.089,1316**), confrontando com **Lote 55**, daí deflete à direita no azimute de **174°39'44"** com uma distância de **4,59 m** ao fundo até o vértice **4** de coordenada (EX: **531.870,4481** NY: **8.613.084,5650**), confrontando com **Área Remanescente**, daí deflete à direita no azimute de **259°49'29"** com uma distância de **5,97 m** do lado direito até o vértice **5** de coordenada (EX: **531.864,5720** NY: **8.613.083,5103**), confrontando com **Lote 57**, daí deflete à direita no azimute de **264°59'52"** com uma distância de **5,76 m** do lado direito até o vértice **1** de coordenada (EX: **531.858,8340** NY: **8.613.083,0080**), confrontando com **Lote 57**.

Descrição Perimétrica

Pontos	Coordenadas X	Coordenadas Y	Azimute	Distância
001 002	531.858,2783	8.613.088,3697	354°04'56"	5,390 m
002 003	531.870,0214	8.613.089,1316	86°17'17"	11,768 m
003 004	531.870,4481	8.613.084,5650	174°39'44"	4,587 m
004 005	531.864,5720	8.613.083,5103	259°49'29"	5,970 m
005 001	531.858,8340	8.613.083,0080	264°59'52"	5,760 m

Santo Amaro - Ba, Segunda-feira, 22 de Janeiro de 2024.



Fabio de Mello Lopes

Engenheiro Agrimensor

CREA: 72566/D BA

ART: BA20230479011

Memorial Descritivo

Quadra 83 A	Lote 57	Área Total: 101,03 metros ²	Perímetro: 49,48 metros
Beneficiário: Município de Santo Amaro			Município: Santo Amaro BA

O Lote de terreno sob nº 57, localizado no Bairro Candolândia, na quadra formada pela **Travessa L, Caminho X, Rua L e Rua G**, localizado na esquina da Rua G, de formato irregular, abrangendo uma área de **101,03** (cento e um metros quadrados e três decímetros quadrados) e um perímetro de **49,48 m**.

Para quem da Rua G olha para o lote 57 inicia-se a descrição no vértice **1** na coordenada (EX: **531.859,5999** NY: **8.613.077,6468**), no azimute de **351°52'11"** com uma distância de

Prefeitura Municipal de Santo Amaro

5,42 m de frente até o vértice **2** de coordenada (EX: **531.858,8340** NY: **8.613.083,0080**), confrontando com **Rua G**, daí deflete à direita no azimute de **84°59'52"** com uma distância de **5,76 m** do lado esquerdo até o vértice **3** de coordenada (EX: **531.864,5720** NY: **8.613.083,5103**), confrontando com **Lote 56**, daí deflete à esquerda no azimute de **79°49'29"** com uma distância de **5,97 m** do lado esquerdo até o vértice **4** de coordenada (EX: **531.870,4481** NY: **8.613.084,5650**), confrontando com **Lote 56**, daí deflete à direita no azimute de **81°49'46"** com uma distância de **7,51 m** do lado esquerdo até o vértice **5** de coordenada (EX: **531.877,8811** NY: **8.613.085,6322**), confrontando com **Área Remanescente**, daí deflete à direita no azimute de **173°35'26"** com uma distância de **5,74 m** ao fundo até o vértice **6** de coordenada (EX: **531.878,5214** NY: **8.613.079,9319**), confrontando com **Área Remanescente**, daí deflete à direita no azimute de **267°20'07"** com uma distância de **4,63 m** do lado direito até o vértice **7** de coordenada (EX: **531.873,9003** NY: **8.613.079,7168**), confrontando com **Lote 59**, daí deflete à esquerda no azimute de **264°30'13"** com uma distância de **1,42 m** do lado direito até o vértice **8** de coordenada (EX: **531.872,4821** NY: **8.613.079,5803**), confrontando com **Lote 58**, daí deflete à esquerda no azimute de **261°27'49"** com uma distância de **11,67 m** do lado direito até o vértice **9** de coordenada (EX: **531.860,9445** NY: **8.613.077,8486**), confrontando com **Lote 58**, daí deflete à direita no azimute de **261°27'53"** com uma distância de **1,36 m** do lado direito até o vértice **1** de coordenada (EX: **531.859,5999** NY: **8.613.077,6468**), confrontando com **Rua G**.

Descrição Perimétrica

Pontos	Coordenadas X	Coordenadas Y	Azimute	Distância
001 002	531.858,8340	8.613.083,0080	351°52'11"	5,416 m
002 003	531.864,5720	8.613.083,5103	84°59'52"	5,760 m
003 004	531.870,4481	8.613.084,5650	79°49'29"	5,970 m
004 005	531.877,8811	8.613.085,6322	81°49'46"	7,509 m
005 006	531.878,5214	8.613.079,9319	173°35'26"	5,736 m
006 007	531.873,9003	8.613.079,7168	267°20'07"	4,626 m
007 008	531.872,4821	8.613.079,5803	264°30'13"	1,425 m
008 009	531.860,9445	8.613.077,8486	261°27'49"	11,667 m
009 001	531.859,5999	8.613.077,6468	261°27'53"	1,360 m

Santo Amaro - Ba, Segunda-feira, 22 de Janeiro de 2024.


Fabio de Mello Lopes

Engenheiro Agrimensor

CREA: 72566/D BA ART: BA20230479011

Memorial Descritivo

Quadra 83 A	Lote 58	Área Total: 86,52 metros ²	Perímetro: 39,43 metros
Beneficiário: Município de Santo Amaro			Município: Santo Amaro BA

O Lote de terreno sob nº 58, localizado no Bairro Candolândia, na quadra formada pela **Travessa L, Caminho X, Rua L e Rua G**, localizado na esquina da Rua G com a Rua L, de formato irregular, abrangendo uma área de **86,52** (oitenta e seis metros quadrados e cinquenta e dois decímetros quadrados) e um perímetro de **39,43 m**.

Prefeitura Municipal de Santo Amaro

Para quem da Rua G olha para o lote 58 inicia-se a descrição no vértice **1** na coordenada (EX: **531.861,3262** NY: **8.613.071,6392**), no azimute de **356°28'56"** com uma distância de **6,22 m** de frente até o vértice **2** de coordenada (EX: **531.860,9445** NY: **8.613.077,8486**), confrontando com **Rua G**, daí deflete à direita no azimute de **81°27'49"** com uma distância de **11,67 m** do lado esquerdo até o vértice **3** de coordenada (EX: **531.872,4821** NY: **8.613.079,5803**), confrontando com **Lote 57**, daí deflete à direita no azimute de **84°30'13"** com uma distância de **1,42 m** do lado esquerdo até o vértice **4** de coordenada (EX: **531.873,9003** NY: **8.613.079,7168**), confrontando com **Lote 57**, daí deflete à direita no azimute de **174°51'23"** com uma distância de **6,87 m** ao fundo até o vértice **5** de coordenada (EX: **531.874,5162** NY: **8.613.072,8756**), confrontando com **Lote 59**, daí deflete à direita no azimute de **264°38'43"** com uma distância de **13,25 m** do lado direito até o vértice **1** de coordenada (EX: **531.861,3262** NY: **8.613.071,6392**), confrontando com **Rua L**.

Descrição Perimétrica

Pontos	Coordenadas X	Coordenadas Y	Azimute	Distância
001 002	531.860,9445	8.613.077,8486	356°28'56"	6,221 m
002 003	531.872,4821	8.613.079,5803	81°27'49"	11,667 m
003 004	531.873,9003	8.613.079,7168	84°30'13"	1,425 m
004 005	531.874,5162	8.613.072,8756	174°51'23"	6,869 m
005 001	531.861,3262	8.613.071,6392	264°38'43"	13,248 m

Santo Amaro - Ba, Segunda-feira, 22 de Janeiro de 2024.



Fabio de Mello Lopes

Engenheiro Agrimensor

CREA:72566/D BA

ART: BA20230479011

Memorial Descritivo

Quadra 83 A	Lote 59	Área Total: 42,47 metros ²	Perímetro: 26,07 metros
Beneficiário: Município de Santo Amaro			Município: Santo Amaro BA

O Lote de terreno sob nº 59, localizado no Bairro Candolândia, na quadra formada pela **Travessa L, Caminho X, Rua L e Rua G**, distante 0,00 m da esquina da Rua L, de formato

Prefeitura Municipal de Santo Amaro

irregular, abrangendo uma área de **42,47** (quarenta e dois metros quadrados e quarenta e sete decímetros quadrados) e um perímetro de **26,07 m**.

Para quem da Rua L olha para o lote 59 inicia-se a descrição no vértice **1** na coordenada (EX: **531.880,9447** NY: **8.613.073,5787**), no azimute de **263°45'29"** com uma distância de **6,47 m** de frente até o vértice **2** de coordenada (EX: **531.874,5162** NY: **8.613.072,8756**), confrontando com **Rua L**, daí deflete à direita no azimute de **354°51'23"** com uma distância de **6,87 m** do lado esquerdo até o vértice **3** de coordenada (EX: **531.873,9003** NY: **8.613.079,7168**), confrontando com **Lote 58**, daí deflete à direita no azimute de **87°20'07"** com uma distância de **4,63 m** ao fundo até o vértice **4** de coordenada (EX: **531.878,5214** NY: **8.613.079,9319**), confrontando com **Lote 57**, daí deflete à direita no azimute de **88°38'07"** com uma distância de **1,66 m** ao fundo até o vértice **5** de coordenada (EX: **531.880,1819** NY: **8.613.079,9714**), confrontando com **Área Remanescente**, daí deflete à direita no azimute de **173°11'44"** com uma distância de **6,44 m** do lado direito até o vértice **1** de coordenada (EX: **531.880,9447** NY: **8.613.073,5787**), confrontando com **Lote 60**.

Descrição Perimétrica

Pontos	Coordenadas X	Coordenadas Y	Azimute	Distância
001 002	531.874,5162	8.613.072,8756	263°45'29"	6,467 m
002 003	531.873,9003	8.613.079,7168	354°51'23"	6,869 m
003 004	531.878,5214	8.613.079,9319	87°20'07"	4,626 m
004 005	531.880,1819	8.613.079,9714	88°38'07"	1,661 m
005 001	531.880,9447	8.613.073,5787	173°11'44"	6,438 m

Santo Amaro - Ba, Segunda-feira, 22 de Janeiro de 2024.



Fabio de Mello Lopes

Engenheiro Agrimensor

CREA:72566/D BA

ART: BA20230479011

Memorial Descritivo

Quadra 83 A	Lote 60	Área Total: 54,28 metros ²	Perímetro: 29,87 metros
Beneficiário: Município de Santo Amaro			Município: Santo Amaro BA

Prefeitura Municipal de Santo Amaro

O Lote de terreno sob nº 60, localizado no Bairro Candolândia, na quadra formada pela **Travessa L, Caminho X, Rua L e Rua G**, localizado na esquina da Rua L, de formato irregular, abrangendo uma área de **54,28** (cinquenta e quatro metros quadrados e vinte e oito décimos quadrados) e um perímetro de **29,87 m**.

Para quem da Rua L olha para o lote 60 inicia-se a descrição no vértice **1** na coordenada (EX: **531.886,9463** NY: **8.613.074,3320**), no azimute de **262°50'44"** com uma distância de **6,05 m** de frente até o vértice **2** de coordenada (EX: **531.880,9447** NY: **8.613.073,5787**), confrontando com **Rua L**, daí deflete à direita no azimute de **353°11'44"** com uma distância de **6,44 m** do lado esquerdo até o vértice **3** de coordenada (EX: **531.880,1819** NY: **8.613.079,9714**), confrontando com **Lote 59**, daí deflete à direita no azimute de **353°11'46"** com uma distância de **2,46 m** do lado esquerdo até o vértice **4** de coordenada (EX: **531.879,8900** NY: **8.613.082,4179**), confrontando com **Área Remanescente**, daí deflete à direita no azimute de **87°20'50"** com uma distância de **6,51 m** ao fundo até o vértice **5** de coordenada (EX: **531.886,3939** NY: **8.613.082,7193**), confrontando com **Área Remanescente**, daí deflete à direita no azimute de **176°13'54"** com uma distância de **8,41 m** do lado direito até o vértice **1** de coordenada (EX: **531.886,9463** NY: **8.613.074,3320**), confrontando com **Lote 61**.

Descrição Perimétrica

Pontos	Coordenadas X	Coordenadas Y	Azimute	Distância
001 002	531.880,9447	8.613.073,5787	262°50'44"	6,049 m
002 003	531.880,1819	8.613.079,9714	353°11'44"	6,438 m
003 004	531.879,8900	8.613.082,4179	353°11'46"	2,464 m
004 005	531.886,3939	8.613.082,7193	87°20'50"	6,511 m
005 001	531.886,9463	8.613.074,3320	176°13'54"	8,405 m

Santo Amaro - Ba, Segunda-feira, 22 de Janeiro de 2024.



Fabio de Mello Lopes

Engenheiro Agrimensor

CREA:72566/D BA

ART: BA20230479011

Memorial Descritivo

Quadra 83 A	Lote 61	Área Total: 73,17 metros ²	Perímetro: 35,70 metros
Beneficiário: Município de Santo Amaro			Município: Santo Amaro BA

Prefeitura Municipal de Santo Amaro

O Lote de terreno sob nº 61, localizado no Bairro Candolândia, na quadra formada pela **Travessa L, Caminho X, Rua L e Rua G**, localizado na esquina da Rua L, de formato irregular, abrangendo uma área de **73,17** (setenta e três metros quadrados e dezessete décimos quadrados) e um perímetro de 35,70 m.

Para quem da Rua L olha para o lote 61 inicia-se a descrição no vértice **1** na coordenada (EX: **531.893,4544** NY: **8.613.074,9640**), no azimute de **264°27'13"** com uma distância de **6,54 m** de frente até o vértice **2** de coordenada (EX: **531.886,9463** NY: **8.613.074,3320**), confrontando com **Rua L**, daí deflete à direita no azimute de **356°13'54"** com uma distância de **8,41 m** do lado esquerdo até o vértice **3** de coordenada (EX: **531.886,3939** NY: **8.613.082,7193**), confrontando com **Lote 60**, daí deflete à direita no azimute de **356°23'54"** com uma distância de **3,00 m** do lado esquerdo até o vértice **4** de coordenada (EX: **531.886,2055** NY: **8.613.085,7117**), confrontando com **Área Remanescente**, daí deflete à direita no azimute de **83°12'01"** com uma distância de **6,22 m** ao fundo até o vértice **5** de coordenada (EX: **531.892,3830** NY: **8.613.086,4483**), confrontando com **Área Remanescente**, daí deflete à direita no azimute de **174°40'12"** com uma distância de **11,53 m** do lado direito até o vértice **1** de coordenada (EX: **531.893,4544** NY: **8.613.074,9640**), confrontando com **Lote 62**.

Descrição Perimétrica

Pontos	Coordenadas X	Coordenadas Y	Azimute	Distância
001 002	531.886,9463	8.613.074,3320	264°27'13"	6,539 m
002 003	531.886,3939	8.613.082,7193	356°13'54"	8,405 m
003 004	531.886,2055	8.613.085,7117	356°23'54"	2,998 m
004 005	531.892,3830	8.613.086,4483	83°12'01"	6,221 m
005 001	531.893,4544	8.613.074,9640	174°40'12"	11,534 m

Santo Amaro - Ba, Segunda-feira, 22 de Janeiro de 2024.



Fabio de Mello Lopes

Engenheiro Agrimensor

CREA:72566/D BA

ART: BA20230479011

Memorial Descritivo

Quadra 83 A	Lote 62	Área Total: 84,52 metros ²	Perímetro: 39,00 metros
-------------	---------	---------------------------------------	-------------------------

Prefeitura Municipal de Santo Amaro

Beneficiário: Município de Santo Amaro

Município: Santo Amaro BA

O Lote de terreno sob nº 62, localizado no Bairro Candolândia, na quadra formada pela **Travessa L, Caminho X, Rua L e Rua G**, localizado na esquina da Rua L, de formato irregular, abrangendo uma área de **84,52** (oitenta e quatro metros quadrados e cinquenta e dois décimos quadrados) e um perímetro de **39,00 m**.

Para quem da Rua L olha para o lote 62 inicia-se a descrição no vértice **1** na coordenada (EX: **531.899,4142** NY: **8.613.075,5332**), no azimute de **264°32'40"** com uma distância de **5,99 m** de frente até o vértice **2** de coordenada (EX: **531.893,4544** NY: **8.613.074,9640**), confrontando com **Rua L**, daí deflete à direita no azimute de **354°40'12"** com uma distância de **11,53 m** do lado esquerdo até o vértice **3** de coordenada (EX: **531.892,3830** NY: **8.613.086,4483**), confrontando com **Lote 61**, daí deflete à esquerda no azimute de **353°43'44"** com uma distância de **1,53 m** do lado esquerdo até o vértice **4** de coordenada (EX: **531.892,2156** NY: **8.613.087,9718**), confrontando com **Área Remanescente**, daí deflete à direita no azimute de **86°45'37"** com uma distância de **7,11 m** ao fundo até o vértice **5** de coordenada (EX: **531.899,3137** NY: **8.613.088,3735**), confrontando com **Área Remanescente**, daí deflete à direita no azimute de **179°34'49"** com uma distância de **11,65 m** do lado direito até o vértice **6** de coordenada (EX: **531.899,3991** NY: **8.613.076,7208**), confrontando com **Lote 63**, daí deflete à esquerda no azimute de **179°16'18"** com uma distância de **1,19 m** do lado direito até o vértice **1** de coordenada (EX: **531.899,4142** NY: **8.613.075,5332**), confrontando com **Rua L**.

Descrição Perimétrica

Pontos	Coordenadas X	Coordenadas Y	Azimute	Distância
001 002	531.893,4544	8.613.074,9640	264°32'40"	5,987 m
002 003	531.892,3830	8.613.086,4483	354°40'12"	11,534 m
003 004	531.892,2156	8.613.087,9718	353°43'44"	1,533 m
004 005	531.899,3137	8.613.088,3735	86°45'37"	7,110 m
005 006	531.899,3991	8.613.076,7208	179°34'49"	11,653 m
006 001	531.899,4142	8.613.075,5332	179°16'18"	1,188 m

Santo Amaro - Ba, Segunda-feira, 22 de Janeiro de 2024.

Fabio de Mello Lopes

Engenheiro Agrimensor

CREA:72566/D BA

ART: BA20230479011

Prefeitura Municipal de Santo Amaro

Memorial Descritivo

Quadra 83 A	Lote 63	Área Total: 153,58 metros ²	Perímetro: 53,21 metros
Beneficiário: Município de Santo Amaro			Município: Santo Amaro BA

O Lote de terreno sob nº 63, localizado no Bairro Candolândia, na quadra formada pela **Travessa L, Caminho X, Rua L e Rua G**, localizado na esquina da Rua L, de formato irregular, abrangendo uma área de **153,58** (cento e cinquenta e três metros quadrados e cinquenta e oito decímetros quadrados) e um perímetro de **53,21 m**.

Para quem da Rua L olha para o lote 63 inicia-se a descrição no vértice **1** na coordenada (EX: **531.908,4543** NY: **8.613.077,3914**), no azimute de **265°45'51"** com uma distância de **9,08 m** de frente até o vértice **2** de coordenada (EX: **531.899,3991** NY: **8.613.076,7208**), confrontando com **Rua L**, daí deflete à direita no azimute de **0°00'00"** com uma distância de **0,00 m** do lado esquerdo até o vértice **3** de coordenada (EX: **531.899,3991** NY: **8.613.076,7208**), confrontando com **Lote 62**, daí deflete à direita no azimute de **359°34'49"** com uma distância de **11,65 m** do lado esquerdo até o vértice **4** de coordenada (EX: **531.899,3137** NY: **8.613.088,3735**), confrontando com **Lote 62**, daí deflete à direita no azimute de **2°44'22"** com uma distância de **7,01 m** do lado esquerdo até o vértice **5** de coordenada (EX: **531.899,6485** NY: **8.613.095,3713**), confrontando com **Área Remanescente**, daí deflete à direita no azimute de **90°15'25"** com uma distância de **7,47 m** ao fundo até o vértice **6** de coordenada (EX: **531.907,1150** NY: **8.613.095,3378**), confrontando com **Área Remanescente**, daí deflete à direita no azimute de **175°43'55"** com uma distância de **18,00 m** do lado direito até o vértice **1** de coordenada (EX: **531.908,4543** NY: **8.613.077,3914**), confrontando com **Lote 64**.

Descrição Perimétrica

Pontos	Coordenadas X	Coordenadas Y	Azimute	Distância
001 002	531.899,3991	8.613.076,7208	265°45'53"	9,080 m
002 003	531.899,3137	8.613.088,3735	359°34'48"	11,653 m
003 004	531.899,6485	8.613.095,3713	2°44'21"	7,006 m
004 005	531.907,1150	8.613.095,3378	90°15'25"	7,467 m
005 001	531.908,4543	8.613.077,3914	175°43'55"	17,996 m

Santo Amaro - Ba, Segunda-feira, 22 de Janeiro de 2024.


Fabio de Mello Lopes

Engenheiro Agrimensor

CREA:72566/D BA

ART: BA20230479011

Prefeitura Municipal de Santo Amaro

Memorial Descritivo

Quadra 83 A	Lote 64	Área Total: 183,53 metros ²	Perímetro: 67,04 metros
Beneficiário: Município de Santo Amaro			Município: Santo Amaro BA

O Lote de terreno sob nº 64, localizado no Bairro Candolândia, na quadra formada pela **Travessa L, Caminho X, Rua L e Rua G**, localizado na esquina da Rua L (Trv. João Mello, de formato irregular, abrangendo uma área de **183,53** (cento e oitenta e três metros quadrados e cinquenta e três décimos quadrados) e um perímetro de **67,04 m**.

Para quem da Rua L olha para o lote 64 inicia-se a descrição no vértice **1** na coordenada (EX: **531.915,1172** NY: **8.613.077,9941**), no azimute de **264°49'54"** com uma distância de **6,69 m** de frente até o vértice **2** de coordenada (EX: **531.908,4543** NY: **8.613.077,3914**), confrontando com **Rua L**, daí deflete à direita no azimute de **355°43'55"** com uma distância de **18,00 m** do lado esquerdo até o vértice **3** de coordenada (EX: **531.907,1150** NY: **8.613.095,3378**), confrontando com **Lote 63**, daí deflete à direita no azimute de **356°05'05"** com uma distância de **8,83 m** do lado esquerdo até o vértice **4** de coordenada (EX: **531.906,5123** NY: **8.613.104,1435**), confrontando com **Área Remanescente**, daí deflete à direita no azimute de **89°44'14"** com uma distância de **7,30 m** ao fundo até o vértice **5** de coordenada (EX: **531.913,8114** NY: **8.613.104,1770**), confrontando com **Área Remanescente**, daí deflete à direita no azimute de **178°11'35"** com uma distância de **9,36 m** do lado direito até o vértice **6** de coordenada (EX: **531.914,1065** NY: **8.613.094,8237**), confrontando com **Área Remanescente**, daí deflete à esquerda no azimute de **176°33'47"** com uma distância de **16,86 m** do lado direito até o vértice **1** de coordenada (EX: **531.915,1172** NY: **8.613.077,9941**), confrontando com **Lote 65**.

Descrição Perimétrica

Pontos	Coordenadas X	Coordenadas Y	Azimute	Distância	
001	002	531.908,4543	8.613.077,3914	264°49'54"	6,690 m
002	003	531.907,1150	8.613.095,3378	355°43'55"	17,996 m
003	004	531.906,5123	8.613.104,1435	356°05'05"	8,826 m
004	005	531.913,8114	8.613.104,1770	89°44'14"	7,299 m
005	006	531.914,1065	8.613.094,8237	178°11'35"	9,358 m
006	001	531.915,1172	8.613.077,9941	176°33'47"	16,860 m

Santo Amaro - Ba, Segunda-feira, 22 de Janeiro de 2024.


Fabio de Mello Lopes

Engenheiro Agrimensor

CREA:72566/D BA

ART: BA20230479011

Prefeitura Municipal de Santo Amaro

Memorial Descritivo

Quadra 83 A	Lote 65	Área Total: 107,90 metros ²	Perímetro: 46,65 metros
Beneficiário: Município de Santo Amaro			Município: Santo Amaro BA

O Lote de terreno sob nº 65, localizado no Bairro Candolândia, na quadra formada pela **Travessa L, Caminho X, Rua L e Rua G**, distante 5,36 m da esquina da Rua L, de formato irregular, abrangendo uma área de **107,90** (cento e sete metros quadrados e noventa décimos quadrados) e um perímetro de **46,65 m**.

Para quem da Rua L olha para o lote 65 inicia-se a descrição no vértice **1** na coordenada (EX: **531.921,3448** NY: **8.613.078,3289**), no azimute de **266°55'21"** com uma distância de **6,24 m** de frente até o vértice **2** de coordenada (EX: **531.915,1172** NY: **8.613.077,9941**), confrontando com **Rua L**, daí deflete à direita no azimute de **356°33'47"** com uma distância de **16,86 m** do lado esquerdo até o vértice **3** de coordenada (EX: **531.914,1065** NY: **8.613.094,8237**), confrontando com **Lote 64**, daí deflete à direita no azimute de **85°09'42"** com uma distância de **6,49 m** ao fundo até o vértice **4** de coordenada (EX: **531.920,5748** NY: **8.613.095,3713**), confrontando com **Área Remanescente**, daí deflete à direita no azimute de **177°24'46"** com uma distância de **17,06 m** do lado direito até o vértice **1** de coordenada (EX: **531.921,3448** NY: **8.613.078,3289**), confrontando com **Lote 66**.

Descrição Perimétrica

Pontos	Coordenadas X	Coordenadas Y	Azimute	Distância
001 002	531.915,1172	8.613.077,9941	266°55'21"	6,237 m
002 003	531.914,1065	8.613.094,8237	356°33'47"	16,860 m
003 004	531.920,5748	8.613.095,3713	85°09'42"	6,491 m
004 001	531.921,3448	8.613.078,3289	177°24'46"	17,060 m

Santo Amaro - Ba, Segunda-feira, 22 de Janeiro de 2024.



Fabio de Mello Lopes

Engenheiro Agrimensor

CREA:72566/D BA

ART: BA20230479011

Prefeitura Municipal de Santo Amaro

Memorial Descritivo

Quadra 83 A	Lote 66	Área Total: 87,10 metros ²	Perímetro: 44,48 metros
Beneficiário: Município de Santo Amaro			Município: Santo Amaro BA

O Lote de terreno sob nº 66, localizado no Bairro Candolândia, na quadra formada pela **Travessa L, Caminho X, Rua L e Rua G**, localizado na esquina da Rua L, de formato irregular, abrangendo uma área de **87,10** (oitenta e sete metros quadrados e dez décimos quadrados) e um perímetro de **44,48 m**.

Para quem da Rua L olha para o lote 66 inicia-se a descrição no vértice **1** na coordenada (EX: **531.926,7020** NY: **8.613.078,4629**), no azimute de **268°34'05"** com uma distância de **5,36 m** de frente até o vértice **2** de coordenada (EX: **531.921,3448** NY: **8.613.078,3289**), confrontando com **Rua L**, daí deflete à direita no azimute de **357°24'46"** com uma distância de **17,06 m** do lado esquerdo até o vértice **3** de coordenada (EX: **531.920,5748** NY: **8.613.095,3713**), confrontando com **Lote 65**, daí deflete à direita no azimute de **86°23'56"** com uma distância de **4,80 m** ao fundo até o vértice **4** de coordenada (EX: **531.925,3627** NY: **8.613.095,6726**), confrontando com **Área Remanescente**, daí deflete à direita no azimute de **175°33'01"** com uma distância de **3,33 m** do lado direito até o vértice **5** de coordenada (EX: **531.925,6209** NY: **8.613.092,3545**), confrontando com **Área Remanescente**, daí deflete à esquerda no azimute de **175°33'01"** com uma distância de **13,93 m** do lado direito até o vértice **1** de coordenada (EX: **531.926,7020** NY: **8.613.078,4629**), confrontando com **Lote 67**.

Descrição Perimétrica

Pontos	Coordenadas X	Coordenadas Y	Azimute	Distância
001 002	531.921,3448	8.613.078,3289	268°34'05"	5,359 m
002 003	531.920,5748	8.613.095,3713	357°24'46"	17,060 m
003 004	531.925,3627	8.613.095,6726	86°23'56"	4,797 m
004 005	531.925,6209	8.613.092,3545	175°33'01"	3,328 m
005 001	531.926,7020	8.613.078,4629	175°33'01"	13,934 m

Santo Amaro - Ba, Segunda-feira, 22 de Janeiro de 2024.


Fabio de Mello Lopes

Engenheiro Agrimensor

CREA: 72566/D BA

ART: BA20230479011

Prefeitura Municipal de Santo Amaro

Memorial Descritivo

Quadra 83 A	Lote 67	Área Total: 76,56 metros ²	Perímetro: 38,88 metros
Beneficiário: Município de Santo Amaro			Município: Santo Amaro BA

O Lote de terreno sob nº 67, localizado no Bairro Candolândia, na quadra formada pela **Travessa L, Caminho X, Rua L e Rua G**, na esquina da Rua L, de formato irregular, abrangendo uma área de **76,56** (setenta e seis metros quadrados e cinquenta e seis decímetros quadrados) e um perímetro de **38,88 m**.

Para quem da Rua L olha para o lote 67 inicia-se a descrição no vértice **1** na coordenada (EX: **531.932,0926** NY: **8.613.078,5633**), no azimute de **268°55'56"** com uma distância de **5,39 m** de frente até o vértice **2** de coordenada (EX: **531.926,7020** NY: **8.613.078,4629**), confrontando com **Rua L**, daí deflete à direita no azimute de **355°33'01"** com uma distância de **13,93 m** do lado esquerdo até o vértice **3** de coordenada (EX: **531.925,6209** NY: **8.613.092,3545**), confrontando com **Lote 66**, daí deflete à direita no azimute de **88°35'46"** com uma distância de **5,60 m** ao fundo até o vértice **4** de coordenada (EX: **531.931,2220** NY: **8.613.092,4918**), confrontando com **Área Remanescente**, daí deflete à direita no azimute de **176°25'25"** com uma distância de **13,96 m** do lado direito até o vértice **1** de coordenada (EX: **531.932,0926** NY: **8.613.078,5633**), confrontando com **Lote 68**.

Descrição Perimétrica

Pontos	Coordenadas X	Coordenadas Y	Azimute	Distância
001 002	531.926,7020	8.613.078,4629	268°55'56"	5,392 m
002 003	531.925,6209	8.613.092,3545	355°33'01"	13,934 m
003 004	531.931,2220	8.613.092,4918	88°35'46"	5,603 m
004 001	531.932,0926	8.613.078,5633	176°25'25"	13,956 m

Santo Amaro - Ba, Segunda-feira, 22 de Janeiro de 2024.


Fabio de Mello Lopes

Engenheiro Agrimensor

CREA:72566/D BA

ART: BA20230479011

Prefeitura Municipal de Santo Amaro

Memorial Descritivo

Quadra 83 A	Lote 68	Área Total: 36,83 metros ²	Perímetro: 62,88 metros
Beneficiário: Município de Santo Amaro			Município: Santo Amaro BA

O Lote de terreno sob nº 68, localizado no Bairro Candolândia, na quadra formada pela **Travessa L, Caminho X, Rua L e Rua G**, distante 5,39 m da esquina da Rua L, de formato irregular, abrangendo uma área de **62,88** (sessenta e dois metros quadrados e oitenta e oito decímetros quadrados) e um perímetro de **36,83 m**.

Para quem da Rua L olha para o lote 68 inicia-se a descrição no vértice **1** na coordenada (EX: **531.936,8470** NY: **8.613.078,8981**), no azimute de **265°58'19"** com uma distância de **4,77 m** de frente até o vértice **2** de coordenada (EX: **531.932,0926** NY: **8.613.078,5633**), confrontando com **Rua L**, daí deflete à direita no azimute de **356°25'25"** com uma distância de **13,96 m** do lado esquerdo até o vértice **3** de coordenada (EX: **531.931,2220** NY: **8.613.092,4918**), confrontando com **Lote 67**, daí deflete à direita no azimute de **88°02'29"** com uma distância de **4,30 m** ao fundo até o vértice **4** de coordenada (EX: **531.935,5194** NY: **8.613.092,6388**), confrontando com **Área Remanescente**, daí deflete à direita no azimute de **174°28'53"** com uma distância de **13,80 m** do lado direito até o vértice **1** de coordenada (EX: **531.936,8470** NY: **8.613.078,8981**), confrontando com **Lote 69**.

Descrição Perimétrica

Pontos	Coordenadas X	Coordenadas Y	Azimute	Distância
001 002	531.932,0926	8.613.078,5633	265°58'19"	4,766 m
002 003	531.931,2220	8.613.092,4918	356°25'25"	13,956 m
003 004	531.935,5194	8.613.092,6388	88°02'29"	4,300 m
004 001	531.936,8470	8.613.078,8981	174°28'53"	13,805 m

Santo Amaro - Ba, Segunda-feira, 22 de Janeiro de 2024.


Fábio de Mello Lopes

Engenheiro Agrimensor

CREA: 72566/D BA

ART: BA20230479011

Prefeitura Municipal de Santo Amaro

Memorial Descritivo

Quadra 83 A	Lote 69	Área Total: 73,44 metros ²	Perímetro: 38,20 metros
Beneficiário: Município de Santo Amaro			Município: Santo Amaro BA

O Lote de terreno sob nº 69, localizado no Bairro Candolândia, na quadra formada pela **Travessa L, Caminho X, Rua L e Rua G**, distante 4,58 m da esquina da Rua L, de formato irregular, abrangendo uma área de **73,44** (setenta e três metros quadrados e quarenta e quatro décimos quadrados) e um perímetro de **38,20 m**.

Para quem da Rua L olha para o lote 69 inicia-se a descrição no vértice **1** na coordenada (EX: **531.942,2125** NY: **8.613.079,1744**), no azimute de **267°03'11"** com uma distância de **5,37 m** de frente até o vértice **2** de coordenada (EX: **531.936,8470** NY: **8.613.078,8981**), confrontando com **Rua L**, daí deflete à direita no azimute de **354°28'53"** com uma distância de **13,80 m** do lado esquerdo até o vértice **3** de coordenada (EX: **531.935,5194** NY: **8.613.092,6388**), confrontando com **Lote 68**, daí deflete à direita no azimute de **88°13'41"** com uma distância de **5,33 m** ao fundo até o vértice **4** de coordenada (EX: **531.940,8431** NY: **8.613.092,8035**), confrontando com **Área Remanescente**, daí deflete à direita no azimute de **174°15'44"** com uma distância de **13,70 m** do lado direito até o vértice **1** de coordenada (EX: **531.942,2125** NY: **8.613.079,1744**), confrontando com **Lote 70**.

Descrição Perimétrica

Pontos	Coordenadas X	Coordenadas Y	Azimute	Distância
001 002	531.936,8470	8.613.078,8981	267°03'11"	5,373 m
002 003	531.935,5194	8.613.092,6388	354°28'53"	13,805 m
003 004	531.940,8431	8.613.092,8035	88°13'41"	5,326 m
004 001	531.942,2125	8.613.079,1744	174°15'44"	13,698 m

Santo Amaro - Ba, Segunda-feira, 22 de Janeiro de 2024.


Fabio de Mello Lopes

Engenheiro Agrimensor

CREA: 72566/D BA

ART: BA20230479011

Prefeitura Municipal de Santo Amaro

Memorial Descritivo

Quadra 83 A	Lote 70	Área Total: 73,44 metros ²	Perímetro: 64,29 metros
Beneficiário: Município de Santo Amaro			Município: Santo Amaro BA

O Lote de terreno sob nº 70, localizado no Bairro Candolândia, na quadra formada pela **Travessa L, Caminho X, Rua L e Rua G**, localizado na esquina da Rua L com a Rua L, de formato irregular, abrangendo uma área de **64,29** (sessenta e quatro metros quadrados e vinte e nove décimos quadrados) e um perímetro de **36,65 m**.

Para quem da Rua L olha para o lote 70 inicia-se a descrição no vértice **1** na coordenada (EX: **531.946,7828** NY: **8.613.079,4590**), no azimute de **266°26'12"** com uma distância de **4,58 m** de frente até o vértice **2** de coordenada (EX: **531.942,2125** NY: **8.613.079,1744**), confrontando com **Rua L**, daí deflete à direita no azimute de **354°15'44"** com uma distância de **13,70 m** do lado esquerdo até o vértice **3** de coordenada (EX: **531.940,8431** NY: **8.613.092,8035**), confrontando com **Lote 69**, daí deflete à direita no azimute de **89°02'41"** com uma distância de **4,90 m** ao fundo até o vértice **4** de coordenada (EX: **531.945,7448** NY: **8.613.092,8852**), confrontando com **Área Remanescente**, daí deflete à direita no azimute de **175°34'46"** com uma distância de **11,81 m** do lado direito até o vértice **5** de coordenada (EX: **531.946,6550** NY: **8.613.081,1116**), confrontando com **Lote 71**, daí deflete à esquerda no azimute de **175°34'45"** com uma distância de **1,66 m** do lado direito até o vértice **1** de coordenada (EX: **531.946,7828** NY: **8.613.079,4590**), confrontando com **Rua L**.

Descrição Perimétrica

Pontos	Coordenadas X	Coordenadas Y	Azimute	Distância
001 002	531.942,2125	8.613.079,1744	266°26'12"	4,579 m
002 003	531.940,8431	8.613.092,8035	354°15'44"	13,698 m
003 004	531.945,7448	8.613.092,8852	89°02'41"	4,902 m
004 005	531.946,6550	8.613.081,1116	175°34'46"	11,809 m
005 001	531.946,7828	8.613.079,4590	175°34'45"	1,658 m

Santo Amaro - Ba, Segunda-feira, 22 de Janeiro de 2024.



Fabio de Mello Lopes

Engenheiro Agrimensor

CREA:72566/D BA

Prefeitura Municipal de Santo Amaro

ART: BA20230479011

Memorial Descritivo

Quadra 83 A	Lote 71	Área Total: 115,72 metros ²	Perímetro: 44,19 metros
Beneficiário: Município de Santo Amaro			Município: Santo Amaro BA

O Lote de terreno sob nº 71, localizado no Bairro Candolândia, na quadra formada pela **Travessa L, Caminho X, Rua L e Rua G**, localizado na esquina da Rua L, de formato irregular, abrangendo uma área de **115,72** (cento e quinze metros quadrados e setenta e dois décimos quadrados) e um perímetro de **44,19** m.

Para quem da Rua L olha para o lote 71 inicia-se a descrição no vértice **1** na coordenada (EX: **531.954,7850** NY: **8.613.081,4679**), no azimute de **267°29'27"** com uma distância de **8,14 m** de frente até o vértice **2** de coordenada (EX: **531.946,6550** NY: **8.613.081,1116**), confrontando com **Rua L**, daí deflete à direita no azimute de **355°34'46"** com uma distância de **11,81 m** do lado esquerdo até o vértice **3** de coordenada (EX: **531.945,7448** NY: **8.613.092,8852**), confrontando com **Lote 70**, daí deflete à direita no azimute de **357°26'35"** com uma distância de **1,88 m** do lado esquerdo até o vértice **4** de coordenada (EX: **531.945,6611** NY: **8.613.094,7602**), confrontando com **Área Remanescente**, daí deflete à direita no azimute de **88°28'42"** com uma distância de **8,83 m** ao fundo até o vértice **5** de coordenada (EX: **531.954,4836** NY: **8.613.094,9946**), confrontando com **Área Remanescente**, daí deflete à direita no azimute de **178°43'26"** com uma distância de **13,53 m** do lado direito até o vértice **1** de coordenada (EX: **531.954,7850** NY: **8.613.081,4679**), confrontando com **Lote 72**.

Descrição Perimétrica

Pontos	Coordenadas X	Coordenadas Y	Azimute	Distância
001 002	531.946,6550	8.613.081,1116	267°29'27"	8,138 m
002 003	531.945,7448	8.613.092,8852	355°34'46"	11,809 m
003 004	531.945,6611	8.613.094,7602	357°26'35"	1,877 m
004 005	531.954,4836	8.613.094,9946	88°28'42"	8,826 m
005 001	531.954,7850	8.613.081,4679	178°43'26"	13,530 m

Santo Amaro - Ba, Segunda-feira, 22 de Janeiro de 2024.

Prefeitura Municipal de Santo Amaro

Fabio de Mello Lopes

Engenheiro Agrimensor

CREA: 72566/D BA

ART: BA20230479011

Memorial Descritivo

Quadra 83 A	Lote 72	Área Total: 77,65 metros ²	Perímetro: 40,66 metros
Beneficiário: Município de Santo Amaro			Município: Santo Amaro BA

O Lote de terreno sob nº 72, localizado no Bairro Candolândia, na quadra formada pela **Travessa L, Caminho X, Rua L e Rua G**, localizado na esquina da Rua L, de formato irregular, abrangendo uma área de **77,65** (setenta e sete metros quadrados e sessenta e cinco decímetros quadrados) e um perímetro de **40,66 m**.

Para quem da Rua L olha para o lote 72 inicia-se a descrição no vértice **1** na coordenada (EX: **531.960,0249** NY: **8.613.079,9361**), no azimute de **267°13'31"** com uma distância de **5,19 m** de frente até o vértice **2** de coordenada (EX: **531.954,8436** NY: **8.613.079,6850**), confrontando com **Rua L**, daí deflete à direita no azimute de **358°07'02"** com uma distância de **1,78 m** do lado esquerdo até o vértice **3** de coordenada (EX: **531.954,7850** NY: **8.613.081,4679**), confrontando com **Rua L**, daí deflete à direita no azimute de **358°43'26"** com uma distância de **13,53 m** do lado esquerdo até o vértice **4** de coordenada (EX: **531.954,4836** NY: **8.613.094,9946**), confrontando com **Lote 71**, daí deflete à direita no azimute de **88°46'22"** com uma distância de **4,98 m** ao fundo até o vértice **5** de coordenada (EX: **531.959,4669** NY: **8.613.095,1013**), confrontando com **Área Remanescente**, daí deflete à direita no azimute de **177°53'34"** com uma distância de **15,18 m** do lado direito até o vértice **1** de coordenada (EX: **531.960,0249** NY: **8.613.079,9361**), confrontando com **Lote 73**.

Descrição Perimétrica

Pontos	Coordenadas X	Coordenadas Y	Azimute	Distância
001 002	531.954,8436	8.613.079,6850	267°13'31"	5,187 m
002 003	531.954,7850	8.613.081,4679	358°07'02"	1,784 m
003 004	531.954,4836	8.613.094,9946	358°43'26"	13,530 m
004 005	531.959,4669	8.613.095,1013	88°46'22"	4,984 m
005 001	531.960,0249	8.613.079,9361	177°53'34"	15,176 m

Santo Amaro - Ba, Segunda-feira, 22 de Janeiro de 2024.

Prefeitura Municipal de Santo Amaro

Fabio de Mello Lopes

Engenheiro Agrimensor

CREA: 72566/D BA

ART: BA20230479011

Memorial Descritivo

Quadra 83 A	Lote 73	Área Total: 96,51 metros ²	Perímetro: 42,93 metros
Beneficiário: Município de Santo Amaro			Município: Santo Amaro BA

O Lote de terreno sob nº 73, localizado no Bairro Candolândia, na quadra formada pela **Travessa L, Caminho X, Rua L e Rua G**, distante 5,19 m da esquina da Rua L, de formato irregular, abrangendo uma área de **96,51** (noventa e seis metros quadrados e cinquenta e um decímetros quadrados) e um perímetro de **42,93 m**.

Para quem da Rua L olha para o lote 73 inicia-se a descrição no vértice **1** na coordenada (EX: **531.966,7388** NY: **8.613.080,5464**), no azimute de **264°48'20"** com uma distância de **6,74 m** de frente até o vértice **2** de coordenada (EX: **531.960,0249** NY: **8.613.079,9361**), confrontando com **Rua L**, daí deflete à direita no azimute de **357°53'34"** com uma distância de **15,18 m** do lado esquerdo até o vértice **3** de coordenada (EX: **531.959,4669** NY: **8.613.095,1013**), confrontando com **Lote 72**, daí deflete à direita no azimute de **87°00'31"** com uma distância de **6,09 m** ao fundo até o vértice **4** de coordenada (EX: **531.965,5513** NY: **8.613.095,4193**), confrontando com **Área Remanescente**, daí deflete à direita no azimute de **175°26'05"** com uma distância de **14,92 m** do lado direito até o vértice **1** de coordenada (EX: **531.966,7388** NY: **8.613.080,5464**), confrontando com **Lote 74**.

Descrição Perimétrica

Pontos	Coordenadas X	Coordenadas Y	Azimute	Distância
001 002	531.960,0249	8.613.079,9361	264°48'20"	6,742 m
002 003	531.959,4669	8.613.095,1013	357°53'34"	15,176 m
003 004	531.965,5513	8.613.095,4193	87°00'31"	6,093 m
004 001	531.966,7388	8.613.080,5464	175°26'05"	14,920 m

Santo Amaro - Ba, Segunda-feira, 22 de Janeiro de 2024.

Fabio de Mello Lopes

Engenheiro Agrimensor

Prefeitura Municipal de Santo Amaro

CREA:72566/D BA
ART: BA20230479011

Memorial Descritivo

Quadra 83 A	Lote 74	Área Total: 92,48 metros ²	Perímetro: 42,10 metros
Beneficiário: Município de Santo Amaro			Município: Santo Amaro BA

O Lote de terreno sob nº 74, localizado no Bairro Candolândia, na quadra formada pela **Travessa L, Caminho X, Rua L e Rua G**, localizado na esquina da Rua L, de formato irregular, abrangendo uma área de **92,48** (noventa e dois metros quadrados e quarenta e oito décimos quadrados) e um perímetro de **42,10 m**.

Para quem da Rua L olha para o lote 74 inicia-se a descrição no vértice **1** na coordenada (EX: **531.973,0159** NY: **8.613.081,0745**), no azimute de **265°11'29"** com uma distância de **6,30 m** de frente até o vértice **2** de coordenada (EX: **531.966,7388** NY: **8.613.080,5464**), confrontando com **Rua L**, daí deflete à direita no azimute de **355°26'05"** com uma distância de **14,92 m** do lado esquerdo até o vértice **3** de coordenada (EX: **531.965,5513** NY: **8.613.095,4193**), confrontando com **Lote 73**, daí deflete à direita no azimute de **87°20'54"** com uma distância de **6,20 m** ao fundo até o vértice **4** de coordenada (EX: **531.971,7436** NY: **8.613.095,7061**), confrontando com **Área Remanescente**, daí deflete à direita no azimute de **175°01'49"** com uma distância de **13,79 m** do lado direito até o vértice **5** de coordenada (EX: **531.972,9386** NY: **8.613.081,9634**), confrontando com **Lote 75**, daí deflete à esquerda no azimute de **175°01'44"** com uma distância de **0,89 m** do lado direito até o vértice **1** de coordenada (EX: **531.973,0159** NY: **8.613.081,0745**), confrontando com **Rua L**.

Descrição Perimétrica

Pontos	Coordenadas X	Coordenadas Y	Azimute	Distância
001 002	531.966,7388	8.613.080,5464	265°11'29"	6,299 m
002 003	531.965,5513	8.613.095,4193	355°26'05"	14,920 m
003 004	531.971,7436	8.613.095,7061	87°20'54"	6,199 m
004 005	531.972,9386	8.613.081,9634	175°01'49"	13,795 m
005 001	531.973,0159	8.613.081,0745	175°01'44"	0,892 m

Prefeitura Municipal de Santo Amaro

Santo Amaro - Ba, Segunda-feira, 22 de Janeiro de 2024.



Fabio de Mello Lopes

Engenheiro Agrimensor

CREA:72566/D BA

ART: BA20230479011

Memorial Descritivo

Quadra 83 A	Lote 75	Área Total: 92,20 metros ²	Perímetro: 45,70 metros
Beneficiário: Município de Santo Amaro			Município: Santo Amaro BA

O Lote de terreno sob nº 75, localizado no Bairro Candolândia, na quadra formada pela **Travessa L, Caminho X, Rua L e Rua G**, localizado na esquina da Rua L, de formato irregular, abrangendo uma área de **92,20** (noventa e dois metros quadrados e vinte decímetros quadrados) e um perímetro de **45,70 m**.

Para quem da Rua L olha para o lote 75 inicia-se a descrição no vértice **1** na coordenada (EX: **531.978,2056** NY: **8.613.082,4305**), no azimute de **264°55'55"** com uma distância de **5,29 m** de frente até o vértice **2** de coordenada (EX: **531.972,9386** NY: **8.613.081,9634**), confrontando com **Rua L**, daí deflete à direita no azimute de **355°01'49"** com uma distância de **13,79 m** do lado esquerdo até o vértice **3** de coordenada (EX: **531.971,7436** NY: **8.613.095,7061**), confrontando com **Lote 74**, daí deflete à direita no azimute de **355°08'07"** com uma distância de **3,95 m** do lado esquerdo até o vértice **4** de coordenada (EX: **531.971,4087** NY: **8.613.099,6402**), confrontando com **Área Remanescente**, daí deflete à direita no azimute de **87°43'54"** com uma distância de **5,18 m** ao fundo até o vértice **5** de coordenada (EX: **531.976,5859** NY: **8.613.099,8453**), confrontando com **Área Remanescente**, daí deflete à direita no azimute de **174°41'11"** com uma distância de **17,49 m** do lado direito até o vértice **1** de coordenada (EX: **531.978,2056** NY: **8.613.082,4305**), confrontando com **Lote 76**.

Descrição Perimétrica

Pontos	Coordenadas X	Coordenadas Y	Azimute	Distância	
001	002	531.972,9386	8.613.081,9634	264°55'55"	5,288 m
002	003	531.971,7436	8.613.095,7061	355°01'49"	13,795 m
003	004	531.971,4087	8.613.099,6402	355°08'07"	3,948 m

Prefeitura Municipal de Santo Amaro

004	005	531.976,5859	8.613.099,8453	87°43'54"	5,181 m
005	001	531.978,2056	8.613.082,4305	174°41'11"	17,490 m

Santo Amaro - Ba, Segunda-feira, 22 de Janeiro de 2024.



Fabio de Mello Lopes

Engenheiro Agrimensor

CREA:72566/D BA

ART: BA20230479011

Memorial Descritivo

Quadra 83 A	Lote 76	Área Total: 93,40 metros ²	Perímetro: 45,18 metros
Beneficiário: Município de Santo Amaro			Município: Santo Amaro BA

O Lote de terreno sob nº 76, localizado no Bairro Candolândia, na quadra formada pela **Travessa L, Caminho X, Rua L e Rua G**, na esquina da Rua L, de formato irregular, abrangendo uma área de **93,40** (noventa e três metros quadrados e quarenta decímetros quadrados) e um perímetro de **45,18 m**.

Para quem da Rua L olha para o lote 76 inicia-se a descrição no vértice **1** na coordenada (EX: **531.983,4078** NY: **8.613.083,0792**), no azimute de **262°53'32"** com uma distância de **5,24 m** de frente até o vértice **2** de coordenada (EX: **531.978,2056** NY: **8.613.082,4305**), confrontando com **Rua L**, daí deflete à direita no azimute de **354°41'11"** com uma distância de **17,49 m** do lado esquerdo até o vértice **3** de coordenada (EX: **531.976,5859** NY: **8.613.099,8453**), confrontando com **Lote 75**, daí deflete à direita no azimute de **90°25'16"** com uma distância de **5,69 m** ao fundo até o vértice **4** de coordenada (EX: **531.982,2778** NY: **8.613.099,8034**), confrontando com **Área Remanescente**, daí deflete à direita no azimute de **176°08'04"** com uma distância de **16,76 m** do lado direito até o vértice **1** de coordenada (EX: **531.983,4078** NY: **8.613.083,0792**), confrontando com **Lote 77**.

Descrição Perimétrica

Pontos	Coordenadas X	Coordenadas Y	Azimute	Distância	
001	002	531.972,9386	8.613.081,9634	264°55'55"	5,288 m
002	003	531.971,7436	8.613.095,7061	355°01'49"	13,795 m
003	004	531.971,4087	8.613.099,6402	355°08'07"	3,948 m
004	005	531.976,5859	8.613.099,8453	87°43'54"	5,181 m
005	001	531.978,2056	8.613.082,4305	174°41'11"	17,490 m

Prefeitura Municipal de Santo Amaro

Santo Amaro - Ba, Segunda-feira, 22 de Janeiro de 2024.



Fabio de Mello Lopes

Engenheiro Agrimensor

CREA:72566/D BA

ART: BA20230479011

Memorial Descritivo

Quadra 83 A	Lote 77	Área Total: 247,45 metros ²	Perímetro: 83,37 metros
Beneficiário: Município de Santo Amaro			Município: Santo Amaro BA

O Lote de terreno sob nº 77, localizado no Bairro Candolândia, na quadra formada pela **Travessa L, Caminho X, Rua L e Rua G**, localizado na esquina da Rua L, de formato irregular, abrangendo uma área de **247,45** (duzentos e quarenta e sete metros quadrados e quarenta e cinco décimos quadrados) e um perímetro de **83,37 m**.

Para quem da Rua L olha para o lote 77 inicia-se a descrição no vértice **1** na coordenada (EX: **531.990,1126** NY: **8.613.083,7321**), no azimute de **264°26'18"** com uma distância de **6,74 m** de frente até o vértice **2** de coordenada (EX: **531.983,4078** NY: **8.613.083,0792**), confrontando com **Rua L**, daí deflete à direita no azimute de **356°08'04"** com uma distância de **16,76 m** do lado esquerdo até o vértice **3** de coordenada (EX: **531.982,2778** NY: **8.613.099,8034**), confrontando com **Lote 76**, daí deflete à direita no azimute de **0°31'40"** com uma distância de **18,57 m** do lado esquerdo até o vértice **4** de coordenada (EX: **531.982,4489** NY: **8.613.118,3765**), confrontando com **Área Remanescente**, daí deflete à direita no azimute de **93°56'05"** com uma distância de **7,14 m** ao fundo até o vértice **5** de coordenada (EX: **531.989,5680** NY: **8.613.117,8868**), confrontando com **Área Remanescente**, daí deflete à direita no azimute de **179°56'40"** com uma distância de **17,83 m** do lado direito até o vértice **6** de coordenada (EX: **531.989,5853** NY: **8.613.100,0545**), confrontando com **Área Remanescente**, daí deflete à esquerda no azimute de **178°08'58"** com uma distância de **16,33 m** do lado direito até o vértice **1** de coordenada (EX: **531.990,1126** NY: **8.613.083,7321**), confrontando com **Lote 78**.

Descrição Perimétrica

Prefeitura Municipal de Santo Amaro

Pontos	Coordenadas X	Coordenadas Y	Azimute	Distância
001 002	531.983,4078	8.613.083,0792	264°26'18"	6,736 m
002 003	531.982,2778	8.613.099,8034	356°08'04"	16,762 m
003 004	531.982,4489	8.613.118,3765	0°31'40"	18,574 m
004 005	531.989,5680	8.613.117,8868	93°56'05"	7,136 m
005 006	531.989,5853	8.613.100,0545	179°56'40"	17,832 m
006 001	531.990,1126	8.613.083,7321	178°08'58"	16,331 m

Santo Amaro - Ba, Segunda-feira, 22 de Janeiro de 2024.

**Fabio de Mello Lopes**

Engenheiro Agrimensor

CREA:72566/D BA

ART: BA20230479011

Memorial Descritivo

Quadra 83 A	Lote 78	Área Total: 120,51 metros ²	Perímetro: 47,41 metros
Beneficiário: Município de Santo Amaro			Município: Santo Amaro BA

O Lote de terreno sob nº 78, localizado no Bairro Candolândia, na quadra formada pela **Travessa L, Caminho X, Rua L e Rua G**, localizado na esquina da Rua L, de formato irregular, abrangendo uma área de **120,51** (cento e vinte metros quadrados e cinquenta e um decímetros quadrados) e um perímetro de **47,41 m**.

Para quem da Rua L olha para o lote 78 inicia-se a descrição no vértice **1** na coordenada (EX: **531.997,7048** NY: **8.613.084,3389**), no azimute de **265°25'49"** com uma distância de **7,62 m** de frente até o vértice **2** de coordenada (EX: **531.990,1126** NY: **8.613.083,7321**), confrontando com **Rua L**, daí deflete à direita no azimute de **358°08'58"** com uma distância de **16,33 m** do lado esquerdo até o vértice **3** de coordenada (EX: **531.989,5853** NY: **8.613.100,0545**), confrontando com **Lote 77**, daí deflete à direita no azimute de **86°26'09"** com uma distância de **7,27 m** ao fundo até o vértice **4** de coordenada (EX: **531.996,8425** NY: **8.613.100,5066**), confrontando com **Área Remanescente**, daí deflete à direita no azimute de **177°19'58"** com uma distância de **8,65 m** do lado direito até o vértice **5** de coordenada (EX: **531.997,2451** NY: **8.613.091,8636**), confrontando com **Área Remanescente**, daí deflete à esquerda no azimute de **176°30'14"** com uma distância de **7,54 m** do lado direito até o vértice **1** de coordenada (EX: **531.997,7048** NY: **8.613.084,3389**), confrontando com **Lote 79**.

Descrição Perimétrica

Pontos	Coordenadas X	Coordenadas Y	Azimute	Distância
--------	---------------	---------------	---------	-----------

Prefeitura Municipal de Santo Amaro

001	002	531.990,1126	8.613.083,7321	265°25'49"	7,616 m
002	003	531.989,5853	8.613.100,0545	358°08'58"	16,331 m
003	004	531.996,8425	8.613.100,5066	86°26'09"	7,271 m
004	005	531.997,2451	8.613.091,8636	177°19'58"	8,652 m
005	001	531.997,7048	8.613.084,3389	176°30'14"	7,539 m

Santo Amaro - Ba, Segunda-feira, 22 de Janeiro de 2024.

Fábio de Mello Lopes

Fábio de Mello Lopes

Engenheiro Agrimensor

CREA:72566/D BA

ART: BA20230479011

Memorial Descritivo

Quadra 83 A	Lote 79	Área Total: 43,82 metros ²	Perímetro: 27,10 metros
Beneficiário: Município de Santo Amaro			Município: Santo Amaro BA

O Lote de terreno sob nº 79, localizado no Bairro Candolândia, na quadra formada pela **Travessa L, Caminho X, Rua L e Rua G**, localizado na esquina da Rua L c, de formato irregular, abrangendo uma área de **43,82** (quarenta e três metros quadrados e oitenta e dois decímetros quadrados) e um perímetro de **27,10 m**.

Para quem da Rua L olha para o lote 79 inicia-se a descrição no vértice **1** na coordenada (EX: **532.003,3903** NY: **8.613.084,3034**), no azimute de **263°27'50"** com uma distância de **5,68 m** de frente até o vértice **2** de coordenada (EX: **531.997,7465** NY: **8.613.083,6567**), confrontando com **Rua L**, daí deflete à direita no azimute de **356°30'16"** com uma distância de **0,68 m** do lado esquerdo até o vértice **3** de coordenada (EX: **531.997,7048** NY: **8.613.084,3389**), confrontando com **Rua L**, daí deflete à esquerda no azimute de **356°30'14"** com uma distância de **7,54 m** do lado esquerdo até o vértice **4** de coordenada (EX: **531.997,2451** NY: **8.613.091,8636**), confrontando com **Lote 78**, daí deflete à direita no azimute de **83°36'22"** com uma distância de **5,00 m** ao fundo até o vértice **5** de coordenada (EX: **532.002,2163** NY: **8.613.092,4207**), confrontando com **Área Remanescente**, daí deflete à direita no azimute de **171°46'14"** com uma distância de **8,20 m** do lado direito até o vértice **1** de coordenada (EX: **532.003,3903** NY: **8.613.084,3034**), confrontando com **Lote 80**.

Descrição Perimétrica

Prefeitura Municipal de Santo Amaro

Pontos	Coordenadas X	Coordenadas Y	Azimute	Distância
001 002	531.997,7465	8.613.083,6567	263°27'50"	5,681 m
002 003	531.997,7048	8.613.084,3389	356°30'16"	0,683 m
003 004	531.997,2451	8.613.091,8636	356°30'14"	7,539 m
004 005	532.002,2163	8.613.092,4207	83°36'22"	5,002 m
005 001	532.003,3903	8.613.084,3034	171°46'14"	8,202 m

Santo Amaro - Ba, Segunda-feira, 22 de Janeiro de 2024.

Fabio de Mello Lopes

Engenheiro Agrimensor

CREA:72566/D BA

ART: BA20230479011

Memorial Descritivo

Quadra 83 A	Lote 80	Área Total: 117,67 metros ²	Perímetro: 45,78 metros
Beneficiário: Município de Santo Amaro			Município: Santo Amaro BA

O Lote de terreno sob nº 80, localizado no Bairro Candolândia, na quadra formada pela **Travessa L, Caminho X, Rua L e Rua G**, localizado na esquina da Rua L, de formato irregular, abrangendo uma área de **117,67** (cento e dezessete metros quadrados e sessenta e sete décimos quadrados) e um perímetro de **45,78 m**.

Para quem da Rua L olha para o lote 80 inicia-se a descrição no vértice **1** na coordenada (EX: **532.007,9857** NY: **8.613.086,9778**), no azimute de **230°30'19"** com uma distância de **2,96 m** de frente até o vértice **2** de coordenada (EX: **532.005,7005** NY: **8.613.085,0944**), confrontando com **Rua L**, daí deflete à direita no azimute de **251°05'57"** com uma distância de **2,44 m** de frente até o vértice **3** de coordenada (EX: **532.003,3903** NY: **8.613.084,3034**), confrontando com **Rua L**, daí deflete à direita no azimute de **351°46'14"** com uma distância de **8,20 m** do lado esquerdo até o vértice **4** de coordenada (EX: **532.002,2163** NY: **8.613.092,4207**), confrontando com **Lote 79**, daí deflete à direita no azimute de **355°13'43"** com uma distância de **8,64 m** do lado esquerdo até o vértice **5** de coordenada (EX: **532.001,4973** NY: **8.613.101,0347**), confrontando com **Área Remanescente**, daí deflete à direita no azimute de **87°02'02"** com uma distância de **8,08 m** ao fundo até o vértice **6** de coordenada (EX: **532.009,5657** NY: **8.613.101,4527**), confrontando com **Lote**, daí deflete à esquerda no azimute de **86°19'50"** com uma distância de **0,42 m** ao fundo até o vértice **7** de coordenada (EX: **532.009,9852** NY: **8.613.101,4796**), confrontando com **Lote**, daí deflete à direita no azimute de **178°41'27"** com uma distância de **9,21 m** do lado direito até o vértice **8**

Prefeitura Municipal de Santo Amaro

de coordenada (EX: **532.010,1955** NY: **8.613.092,2763**), confrontando com **Travessa L**, daí deflete à direita no azimute de **192°12'01"** com uma distância de **2,85 m** do lado direito até o vértice **9** de coordenada (EX: **532.009,5928** NY: **8.613.089,4889**), confrontando com **Travessa L**, daí deflete à direita no azimute de **212°37'11"** com uma distância de **2,98 m** do lado direito até o vértice **1** de coordenada (EX: **532.007,9857** NY: **8.613.086,9778**), confrontando com **Rua L**.

Descrição Perimétrica

Pontos	Coordenadas X	Coordenadas Y	Azimute	Distância
001 002	532.005,7005	8.613.085,0944	230°30'19"	2,961 m
002 003	532.003,3903	8.613.084,3034	251°05'57"	2,442 m
003 004	532.002,2163	8.613.092,4207	351°46'14"	8,202 m
004 005	532.001,4973	8.613.101,0347	355°13'43"	8,644 m
005 006	532.009,5657	8.613.101,4527	87°02'02"	8,079 m
006 007	532.009,9852	8.613.101,4796	86°19'50"	0,420 m
007 008	532.010,1955	8.613.092,2763	178°41'27"	9,206 m
008 009	532.009,5928	8.613.089,4889	192°12'01"	2,852 m
009 001	532.007,9857	8.613.086,9778	212°37'11"	2,981 m

Santo Amaro - Ba, Segunda-feira, 22 de Janeiro de 2024.

Fabio de Mello Lopes

Engenheiro Agrimensor

CREA:72566/D BA ART: BA20230479011

Prefeitura Municipal de Santo Amaro

Memorial Descritivo

Quadra 83 B	Lote 01	Área Total: 16,64 metros ²	Perímetro: 16,86 metros
Beneficiário: Município de Santo Amaro			Município: Santo Amaro BA

O Lote de terreno sob nº 01, localizado no Bairro Candolândia, na quadra formada pelas, **Caminho R**, localizado na esquina da Caminho R, de formato irregular, abrangendo uma área de **16,64** (dezesseis metros quadrados e sessenta e quatro decímetros quadrados) e um perímetro de **16,86 m**.

Para quem do Caminho R olha para o lote 01 inicia-se a descrição no vértice **1** na coordenada (EX: **531.919,9918** NY: **8.613.228,0543**), no azimute de **73°40'11"** com uma distância de **3,16 m** de frente até o vértice **2** de coordenada (EX: **531.923,0226** NY: **8.613.228,9423**), confrontando com **Caminho R**, daí deflete à direita no azimute de **161°33'55"** com uma distância de **5,24 m** do lado esquerdo até o vértice **3** de coordenada (EX: **531.924,6800** NY: **8.613.223,9702**), confrontando com **Área Remanescente**, daí deflete à direita no azimute de **252°12'57"** com uma distância de **3,14 m** ao fundo até o vértice **4** de coordenada (EX: **531.921,6854** NY: **8.613.223,0097**), confrontando com **Lote 05**, daí deflete à direita no azimute de **341°26'28"** com uma distância de **5,32 m** do lado direito até o vértice **1** de coordenada (EX: **531.919,9918** NY: **8.613.228,0543**), confrontando com **Lote 02**.

Descrição Perimétrica

Pontos	Coordenadas X	Coordenadas Y	Azimute	Distância
001 002	531.923,0226	8.613.228,9423	73°40'11"	3,158 m
002 003	531.924,6800	8.613.223,9702	161°33'55"	5,241 m
003 004	531.921,6854	8.613.223,0097	252°12'57"	3,145 m
004 001	531.919,9918	8.613.228,0543	341°26'28"	5,321 m

Santo Amaro - Ba, Segunda-feira, 22 de Janeiro de 2024.


Fabio de Mello Lopes

Engenheiro Agrimensor

CREA:72566/D BA

ART: BA20230479011

Prefeitura Municipal de Santo Amaro

Memorial Descritivo

Quadra 83 B	Lote 02	Área Total: 62,20 metros ²	Perímetro: 35,39 metros
Beneficiário: Município de Santo Amaro			Município: Santo Amaro BA

O Lote de terreno sob nº 02, localizado no Bairro Candolândia, na quadra formada pelas, **Caminho R**, de formato irregular, abrangendo uma área de **62,20** (sessenta e dois metros quadrados e vinte décimos quadrados) e um perímetro de **35,39 m**.

Para quem do Caminho R olha para o lote 02 inicia-se a descrição no vértice **1** na coordenada (EX: **531.915,3197** NY: **8.613.226,4186**), no azimute de **70°42'19"** com uma distância de **4,95 m** de frente até o vértice **2** de coordenada (EX: **531.919,9918** NY: **8.613.228,0543**), confrontando com **Caminho R**, daí deflete à direita no azimute de **161°26'28"** com uma distância de **5,32 m** do lado esquerdo até o vértice **3** de coordenada (EX: **531.921,6854** NY: **8.613.223,0097**), confrontando com **Lote 01**, daí deflete à direita no azimute de **163°46'03"** com uma distância de **7,75 m** do lado esquerdo até o vértice **4** de coordenada (EX: **531.923,8513** NY: **8.613.215,5704**), confrontando com **Área Remanescente**, daí deflete à direita no azimute de **253°18'03"** com uma distância de **4,52 m** ao fundo até o vértice **5** de coordenada (EX: **531.919,5196** NY: **8.613.214,2709**), confrontando com **Área Remanescente**, daí deflete à direita no azimute de **340°55'40"** com uma distância de **12,85 m** do lado direito até o vértice **1** de coordenada (EX: **531.915,3197** NY: **8.613.226,4186**), confrontando com **Área Remanescente**.

Descrição Perimétrica

Pontos	Coordenadas X	Coordenadas Y	Azimute	Distância	
001	002	531.919,9918	8.613.228,0543	70°42'19"	4,950 m
002	003	531.921,6854	8.613.223,0097	161°26'28"	5,321 m
003	004	531.923,8513	8.613.215,5704	163°46'03"	7,748 m
004	005	531.919,5196	8.613.214,2709	253°18'03"	4,522 m
005	001	531.915,3197	8.613.226,4186	340°55'40"	12,853 m

Santo Amaro - Ba, Segunda-feira, 22 de Janeiro de 2024.



Fabio de Mello Lopes

Engenheiro Agrimensor

CREA:72566/D BA

ART: BA20230479011

Prefeitura Municipal de Santo Amaro

Memorial Descritivo

Quadra 83 B	Lote 03	Área Total: 50,97 metros ²	Perímetro: 29,62 metros
Beneficiário: Município de Santo Amaro			Município: Santo Amaro BA

O Lote de terreno sob nº 03, localizado no Bairro Candolândia, na quadra formada pelas, **Caminho R e Área Remanescente**, distante 0,00 m da esquina da Caminho R com a Área Remanescente (Lote 01), de formato irregular, abrangendo uma área de **50,97** (cinquenta metros quadrados e noventa e sete décimos quadrados) e um perímetro de **29,62 m**.

Para quem do Caminho R olha para o lote 03 inicia-se a descrição no vértice **1** na coordenada (EX: **531.876,5789** NY: **8.613.229,8086**), no azimute de **103°33'26"** com uma distância de **5,46 m** de frente até o vértice **2** de coordenada (EX: **531.881,8900** NY: **8.613.228,5279**), confrontando com **Caminho R**, daí deflete à direita no azimute de **191°29'34"** com uma distância de **9,26 m** do lado esquerdo até o vértice **3** de coordenada (EX: **531.880,0443** NY: **8.613.219,4502**), confrontando com **Área Remanescente**, daí deflete à direita no azimute de **281°13'54"** com uma distância de **5,41 m** ao fundo até o vértice **4** de coordenada (EX: **531.874,7333** NY: **8.613.220,5048**), confrontando com **Área Remanescente**, daí deflete à direita no azimute de **11°13'14"** com uma distância de **9,49 m** do lado direito até o vértice **1** de coordenada (EX: **531.876,5789** NY: **8.613.229,8086**), confrontando com **Área Remanescente**.

Descrição Perimétrica

Pontos	Coordenadas X	Coordenadas Y	Azimute	Distância
001 002	531.881,8900	8.613.228,5279	103°33'26"	5,463 m
002 003	531.880,0443	8.613.219,4502	191°29'34"	9,264 m
003 004	531.874,7333	8.613.220,5048	281°13'54"	5,415 m
004 001	531.876,5789	8.613.229,8086	11°13'14"	9,485 m

Santo Amaro - Ba, Segunda-feira, 22 de Janeiro de 2024.



Fabio de Mello Lopes

Engenheiro Agrimensor

CREA:72566/D BA

ART: BA20230479011

Prefeitura Municipal de Santo Amaro

Memorial Descritivo

Quadra 83 B	Lote 04	Área Total: 41,23 metros ²	Perímetro: 26,18 metros
Beneficiário: Município de Santo Amaro			Município: Santo Amaro BA

O Lote de terreno sob nº 04, localizado no Bairro Candolândia, na quadra formada pelas, **Caminho R e Área Remanescente**, de formato irregular, abrangendo uma área de **41,23** (quarenta e um metros quadrados e vinte e três decímetros quadrados) e um perímetro de **26,18 m**.

Para quem do Caminho R olha para o lote 04 inicia-se a descrição no vértice **1** na coordenada (EX: **531.863,1883** NY: **8.613.233,6507**), no azimute de **97°28'46"** com uma distância de **7,74 m** de frente até o vértice **2** de coordenada (EX: **531.870,8630** NY: **8.613.232,6431**), confrontando com **Caminho R**, daí deflete à direita no azimute de **189°03'11"** com uma distância de **5,42 m** do lado esquerdo até o vértice **3** de coordenada (EX: **531.870,0107** NY: **8.613.227,2944**), confrontando com **Área Remanescente**, daí deflete à direita no azimute de **279°19'16"** com uma distância de **7,85 m** ao fundo até o vértice **4** de coordenada (EX: **531.862,2654** NY: **8.613.228,5656**), confrontando com **Área Remanescente**, daí deflete à direita no azimute de **10°17'11"** com uma distância de **5,17 m** do lado direito até o vértice **1** de coordenada (EX: **531.863,1883** NY: **8.613.233,6507**), confrontando com **Área Remanescente**.

Descrição Perimétrica

Pontos	Coordenadas X	Coordenadas Y	Azimute	Distância
001 002	531.862,2654	8.613.228,5656	190°17'11"	5,168 m
002 003	531.870,0107	8.613.227,2944	99°19'16"	7,849 m
003 004	531.870,8630	8.613.232,6431	9°03'11"	5,416 m
004 001	531.863,1883	8.613.233,6507	277°28'46"	7,741 m

Santo Amaro - Ba, Segunda-feira, 22 de Janeiro de 2024.



Fabio de Mello Lopes

Engenheiro Agrimensor

CREA:72566/D BA

ART: BA20230479011

Prefeitura Municipal de Santo Amaro

Memorial Descritivo

Quadra 83 B	Lote 05	Área Total: 41,23 metros ²	Perímetro: 26,18 metros
Beneficiário: Município de Santo Amaro			Município: Santo Amaro BA

O Lote de terreno sob nº 05, localizado no Bairro Candolândia, na quadra formada pelas, **Rua G**, localizado na esquina da Rua G, de formato irregular, abrangendo uma área de **73,16** (setenta e três metros quadrados e dezesseis decímetros quadrados) e um perímetro de **35,75 m**.

Para quem da Rua G olha para o lote 05 inicia-se a descrição no vértice **1** na coordenada (EX: **531.848,9924** NY: **8.613.282,6275**), no azimute de **16°18'50"** com uma distância de **6,44 m** de frente até o vértice **2** de coordenada (EX: **531.850,8005** NY: **8.613.288,8049**), confrontando com **Rua G**, daí deflete à direita no azimute de **97°57'27"** com uma distância de **10,61 m** do lado esquerdo até o vértice **3** de coordenada (EX: **531.861,3096** NY: **8.613.287,3359**), confrontando com **Área Remanescente**, daí deflete à direita no azimute de **181°59'53"** com uma distância de **6,48 m** ao fundo até o vértice **4** de coordenada (EX: **531.861,0836** NY: **8.613.280,8571**), confrontando com **Área Remanescente**, daí deflete à direita no azimute de **278°19'51"** com uma distância de **1,81 m** do lado direito até o vértice **5** de coordenada (EX: **531.859,2919** NY: **8.613.281,1195**), confrontando com **Área Remanescente**, daí deflete à esquerda no azimute de **278°19'47"** com uma distância de **10,41 m** do lado direito até o vértice **1** de coordenada (EX: **531.848,9924** NY: **8.613.282,6275**), confrontando com **Lote 06**.

Descrição Perimétrica

Pontos	Coordenadas X	Coordenadas Y	Azimute	Distância	
001	002	531.850,8005	8.613.288,8049	16°18'50"	6,437 m
002	003	531.861,3096	8.613.287,3359	97°57'27"	10,611 m
003	004	531.861,0836	8.613.280,8571	181°59'53"	6,483 m
004	005	531.859,2919	8.613.281,1195	278°19'51"	1,811 m
005	001	531.848,9924	8.613.282,6275	278°19'47"	10,409 m

Santo Amaro - Ba, Segunda-feira, 22 de Janeiro de 2024.



Fabio de Mello Lopes

Engenheiro Agrimensor

CREA:72566/D BA

ART: BA20230479011

Prefeitura Municipal de Santo Amaro

Memorial Descritivo

Quadra 83 B	Lote 06	Área Total: 41,23 metros ²	Perímetro: 26,18 metros
Beneficiário: Município de Santo Amaro			Município: Santo Amaro BA

O Lote de terreno sob nº 06, localizado no Bairro Candolândia, na quadra formada pelas, **Rua G**, localizado na esquina da Rua G, de formato irregular, abrangendo uma área de **81,49** (oitenta e um metros quadrados e quarenta e nove décimos quadrados) e um perímetro de **36,74 m**.

Para quem da Rua G olha para o lote 06 inicia-se a descrição no vértice **1** na coordenada (EX: **531.847,3727** NY: **8.613.275,3954**), no azimute de **12°37'25"** com uma distância de **7,41 m** de frente até o vértice **2** de coordenada (EX: **531.848,9924** NY: **8.613.282,6275**), confrontando com **Rua G**, daí deflete à direita no azimute de **98°19'47"** com uma distância de **10,41 m** do lado esquerdo até o vértice **3** de coordenada (EX: **531.859,2919** NY: **8.613.281,1195**), confrontando com **Lote 05**, daí deflete à direita no azimute de **186°03'29"** com uma distância de **7,65 m** ao fundo até o vértice **4** de coordenada (EX: **531.858,4846** NY: **8.613.273,5120**), confrontando com **Área Remanescente**, daí deflete à direita no azimute de **279°37'13"** com uma distância de **1,11 m** do lado direito até o vértice **5** de coordenada (EX: **531.857,3917** NY: **8.613.273,6972**), confrontando com **Área Remanescente**, daí deflete à esquerda no azimute de **279°37'11"** com uma distância de **10,16 m** do lado direito até o vértice **1** de coordenada (EX: **531.847,3727** NY: **8.613.275,3954**), confrontando com **Lote 07**.

Descrição Perimétrica

Pontos	Coordenadas X	Coordenadas Y	Azimute	Distância
001 002	531.848,9924	8.613.282,6275	12°37'25"	7,411 m
002 003	531.859,2919	8.613.281,1195	98°19'47"	10,409 m
003 004	531.858,4846	8.613.273,5120	186°03'29"	7,650 m
004 005	531.857,3917	8.613.273,6972	279°37'13"	1,108 m
005 001	531.847,3727	8.613.275,3954	279°37'11"	10,162 m

Santo Amaro - Ba, Segunda-feira, 22 de Janeiro de 2024.


Fabio de Mello Lopes

Engenheiro Agrimensor

CREA:72566/D BA

ART: BA20230479011

Prefeitura Municipal de Santo Amaro

Memorial Descritivo

Quadra 83 B	Lote 07	Área Total: 65,20 metros ²	Perímetro: 33,18 metros
Beneficiário: Município de Santo Amaro			Município: Santo Amaro BA

O Lote de terreno sob nº 07, localizado no Bairro Candolândia, na quadra formada pelas, **Rua G**, de formato irregular, abrangendo uma área de **65,20** (sessenta e cinco metros quadrados e vinte décimos quadrados) e um perímetro de **33,18 m**.

Para quem da Rua G olha para o lote 07 inicia-se a descrição no vértice **1** na coordenada (EX: **531.846,6947** NY: **8.613.269,1049**), no azimute de **6°09'07"** com uma distância de **6,33 m** de frente até o vértice **2** de coordenada (EX: **531.847,3727** NY: **8.613.275,3954**), confrontando com **Rua G**, daí deflete à direita no azimute de **99°37'11"** com uma distância de **10,16 m** do lado esquerdo até o vértice **3** de coordenada (EX: **531.857,3917** NY: **8.613.273,6972**), confrontando com **Lote 06**, daí deflete à direita no azimute de **186°35'34"** com uma distância de **6,56 m** ao fundo até o vértice **4** de coordenada (EX: **531.856,6389** NY: **8.613.267,1839**), confrontando com **Área Remanescente**, daí deflete à direita no azimute de **280°56'02"** com uma distância de **10,13 m** do lado direito até o vértice **1** de coordenada (EX: **531.846,6947** NY: **8.613.269,1049**), confrontando com **Lote 08**.

Descrição Perimétrica

Pontos	Coordenadas X	Coordenadas Y	Azimute	Distância
001 002	531.847,3727	8.613.275,3954	6°09'07"	6,327 m
002 003	531.857,3917	8.613.273,6972	99°37'11"	10,162 m
003 004	531.856,6389	8.613.267,1839	186°35'34"	6,557 m
004 001	531.846,6947	8.613.269,1049	280°56'02"	10,128 m

Santo Amaro - Ba, Segunda-feira, 22 de Janeiro de 2024.



Fabio de Mello Lopes

Engenheiro Agrimensor

CREA:72566/D BA

ART: BA20230479011

Prefeitura Municipal de Santo Amaro

Memorial Descritivo

Quadra 83 B	Lote 08	Área Total: 83,92 metros ²	Perímetro: 38,85 metros
Beneficiário: Município de Santo Amaro			Município: Santo Amaro BA

O Lote de terreno sob nº 08, localizado no Bairro Candolândia, na quadra formada pelas, **Rua G**, localizado na esquina da Rua G, de formato irregular, abrangendo uma área de **83,92** (oitenta e três metros quadrados e noventa e dois decímetros quadrados) e um perímetro de **38,85 m**.

Para quem da Rua G olha para o lote 08 inicia-se a descrição no vértice **1** na coordenada (EX: **531.845,4517** NY: **8.613.262,3249**), no azimute de **10°23'20"** com uma distância de **6,89 m** de frente até o vértice **2** de coordenada (EX: **531.846,6947** NY: **8.613.269,1049**), confrontando com **Rua G**, daí deflete à direita no azimute de **100°56'02"** com uma distância de **10,13 m** do lado esquerdo até o vértice **3** de coordenada (EX: **531.856,6389** NY: **8.613.267,1839**), confrontando com **Lote 07**, daí deflete à esquerda no azimute de **99°33'28"** com uma distância de **2,60 m** do lado esquerdo até o vértice **4** de coordenada (EX: **531.859,1998** NY: **8.613.266,7527**), confrontando com **Área Remanescente**, daí deflete à direita no azimute de **187°40'48"** com uma distância de **6,20 m** ao fundo até o vértice **5** de coordenada (EX: **531.858,3716** NY: **8.613.260,6110**), confrontando com **Área Remanescente**, daí deflete à direita no azimute de **277°33'23"** com uma distância de **13,03 m** do lado direito até o vértice **1** de coordenada (EX: **531.845,4517** NY: **8.613.262,3249**), confrontando com **Lote 09**.

Descrição Perimétrica

Pontos	Coordenadas X	Coordenadas Y	Azimute	Distância
001 002	531.846,6947	8.613.269,1049	10°23'20"	6,893 m
002 003	531.856,6389	8.613.267,1839	100°56'02"	10,128 m
003 004	531.859,1998	8.613.266,7527	99°33'28"	2,597 m
004 005	531.858,3716	8.613.260,6110	187°40'48"	6,197 m
005 001	531.845,4517	8.613.262,3249	277°33'23"	13,033 m

Santo Amaro - Ba, Segunda-feira, 22 de Janeiro de 2024.



Fabio de Mello Lopes

Engenheiro Agrimensor

CREA:72566/D BA

ART: BA20230479011

Prefeitura Municipal de Santo Amaro

Memorial Descritivo

Quadra 83 B	Lote 09	Área Total: 101,61 metros ²	Perímetro: 42,61 metros
Beneficiário: Município de Santo Amaro			Município: Santo Amaro BA

O Lote de terreno sob nº 09, localizado no Bairro Candolândia, na quadra formada pelas, **Rua G**, localizado na esquina da Rua G, de formato irregular, abrangendo uma área de **101,61** (cento e um metros quadrados e sessenta e um decímetros quadrados) e um perímetro de **42,51 m**.

Para quem da Rua G olha para o lote 09 inicia-se a descrição no vértice **1** na coordenada (EX: **531.843,5713** NY: **8.613.255,0417**), no azimute de **8°59'41"** com uma distância de **7,45 m** de frente até o vértice **2** de coordenada (EX: **531.844,7360** NY: **8.613.262,4002**), confrontando com **Rua G**, daí deflete à direita no azimute de **96°00'27"** com uma distância de **0,72 m** do lado esquerdo até o vértice **3** de coordenada (EX: **531.845,4517** NY: **8.613.262,3249**), confrontando com **Rua G**, daí deflete à direita no azimute de **97°33'23"** com uma distância de **13,03 m** do lado esquerdo até o vértice **4** de coordenada (EX: **531.858,3716** NY: **8.613.260,6110**), confrontando com **Lote 08**, daí deflete à direita no azimute de **184°57'39"** com uma distância de **7,05 m** ao fundo até o vértice **5** de coordenada (EX: **531.857,7619** NY: **8.613.253,5877**), confrontando com **Área Remanescente**, daí deflete à direita no azimute de **275°51'02"** com uma distância de **12,82 m** do lado direito até o vértice **6** de coordenada (EX: **531.845,0080** NY: **8.613.254,8945**), confrontando com **Lote 10**, daí deflete à esquerda no azimute de **275°50'59"** com uma distância de **1,44 m** do lado direito até o vértice **1** de coordenada (EX: **531.843,5713** NY: **8.613.255,0417**), confrontando com **Rua G**.

Descrição Perimétrica

Pontos	Coordenadas X	Coordenadas Y	Azimute	Distância
001 002	531.844,7360	8.613.262,4002	8°59'41"	7,450 m
002 003	531.845,4517	8.613.262,3249	96°00'27"	0,720 m
003 004	531.858,3716	8.613.260,6110	97°33'23"	13,033 m
004 005	531.857,7619	8.613.253,5877	184°57'39"	7,050 m
005 006	531.845,0080	8.613.254,8945	275°51'02"	12,821 m
006 001	531.843,5713	8.613.255,0417	275°50'59"	1,444 m

Santo Amaro - Ba, Segunda-feira, 22 de Janeiro de 2024.

Fábio de Almeida Costa

Prefeitura Municipal de Santo Amaro

Fabio de Mello Lopes

Engenheiro Agrimensor

CREA:72566/D BA

ART: BA20230479011

Memorial Descritivo

Quadra 83 B	Lote 10	Área Total: 93,12 metros ²	Perímetro: 40,29 metros
Beneficiário: Município de Santo Amaro			Município: Santo Amaro BA

O Lote de terreno sob nº 10, localizado no Bairro Candolândia, na quadra formada pelas, **Rua G**, distante 6,54 m da esquina da Rua G, de formato irregular, abrangendo uma área de **93,12** (noventa e três metros quadrados e doze decímetros quadrados) e um perímetro de **40,29 m**.

Para quem da Rua G olha para o lote 10 inicia-se a descrição no vértice **1** na coordenada (EX: **531.843,9497** NY: **8.613.247,8183**), no azimute de **8°30'19"** com uma distância de **7,15 m** de frente até o vértice **2** de coordenada (EX: **531.845,0080** NY: **8.613.254,8945**), confrontando com **Rua G**, daí deflete à direita no azimute de **95°51'02"** com uma distância de **12,82 m** do lado esquerdo até o vértice **3** de coordenada (EX: **531.857,7619** NY: **8.613.253,5877**), confrontando com **Lote 09**, daí deflete à direita no azimute de **186°27'12"** com uma distância de **7,24 m** ao fundo até o vértice **4** de coordenada (EX: **531.856,9487** NY: **8.613.246,3982**), confrontando com **Área Remanescente**, daí deflete à direita no azimute de **276°14'04"** com uma distância de **13,08 m** do lado direito até o vértice **1** de coordenada (EX: **531.843,9497** NY: **8.613.247,8183**), confrontando com **Lote 11**.

Descrição Perimétrica

Pontos	Coordenadas X	Coordenadas Y	Azimute	Distância
001 002	531.845,0080	8.613.254,8945	8°30'19"	7,155 m
002 003	531.857,7619	8.613.253,5877	95°51'02"	12,821 m
003 004	531.856,9487	8.613.246,3982	186°27'12"	7,235 m
004 001	531.843,9497	8.613.247,8183	276°14'04"	13,076 m

Santo Amaro - Ba, Segunda-feira, 22 de Janeiro de 2024.



Fabio de Mello Lopes

Engenheiro Agrimensor

CREA:72566/D BA

ART: BA20230479011

Prefeitura Municipal de Santo Amaro

Memorial Descritivo

Quadra 83 B	Lote 11	Área Total: 83,81 metros ²	Perímetro: 39,06 metros
Beneficiário: Município de Santo Amaro			Município: Santo Amaro BA

O Lote de terreno sob nº 11, localizado no Bairro Candolândia, na quadra formada pelas, **Rua G**, localizado na esquina da Rua G, de formato irregular, abrangendo uma área de **83,81** (oitenta e três metros quadrados e oitenta e um decímetros quadrados) e um perímetro de **39,06 m**.

Para quem da Rua G olha para o lote 11 inicia-se a descrição no vértice **1** na coordenada (EX: **531.843,2152** NY: **8.613.241,3207**), no azimute de **6°26'59"** com uma distância de **6,54 m** de frente até o vértice **2** de coordenada (EX: **531.843,9497** NY: **8.613.247,8183**), confrontando com **Rua G**, daí deflete à direita no azimute de **96°14'04"** com uma distância de **13,08 m** do lado esquerdo até o vértice **3** de coordenada (EX: **531.856,9487** NY: **8.613.246,3982**), confrontando com **Lote 10**, daí deflete à direita no azimute de **184°59'58"** com uma distância de **6,20 m** ao fundo até o vértice **4** de coordenada (EX: **531.856,4082** NY: **8.613.240,2189**), confrontando com **Área Remanescente**, daí deflete à direita no azimute de **274°46'26"** com uma distância de **13,24 m** do lado direito até o vértice **1** de coordenada (EX: **531.843,2152** NY: **8.613.241,3207**), confrontando com **Área Remanescente**.

Descrição Perimétrica

Pontos	Coordenadas X	Coordenadas Y	Azimute	Distância
001 002	531.843,9497	8.613.247,8183	6°26'59"	6,539 m
002 003	531.856,9487	8.613.246,3982	96°14'04"	13,076 m
003 004	531.856,4082	8.613.240,2189	184°59'58"	6,203 m
004 001	531.843,2152	8.613.241,3207	274°46'26"	13,239 m

Santo Amaro - Ba, Segunda-feira, 22 de Janeiro de 2024.


Fabio de Mello Lopes

Engenheiro Agrimensor

CREA: 72566/D BA

ART: BA20230479011

Prefeitura Municipal de Santo Amaro

Memorial Descritivo

Quadra 83 B	Lote 12	Área Total: 70,88 metros ²	Perímetro: 35,39 metros
Beneficiário: Município de Santo Amaro			Município: Santo Amaro BA

O Lote de terreno sob nº 12, localizado no Bairro Candolândia, na quadra formada pelas, **Rua O, Rua G**, localizado na esquina da Rua G, de formato irregular, abrangendo uma área de **70,88** (setenta metros quadrados e oitenta e oito décimos quadrados) e um perímetro de **35,39 m**.

Para quem da Rua G olha para o lote 12 inicia-se a descrição no vértice **1** na coordenada (EX: **531.839,6839** NY: **8.613.225,6841**), no azimute de **9°22'54"** com uma distância de **6,59 m** de frente até o vértice **2** de coordenada (EX: **531.840,7574** NY: **8.613.232,1817**), confrontando com **Rua G**, daí deflete à direita no azimute de **100°02'39"** com uma distância de **11,66 m** do lado esquerdo até o vértice **3** de coordenada (EX: **531.852,2412** NY: **8.613.230,1476**), confrontando com **Área Remanescente**, daí deflete à direita no azimute de **192°00'05"** com uma distância de **5,72 m** ao fundo até o vértice **4** de coordenada (EX: **531.851,0518** NY: **8.613.224,5523**), confrontando com **Área Remanescente**, daí deflete à direita no azimute de **275°41'07"** com uma distância de **11,42 m** do lado direito até o vértice **1** de coordenada (EX: **531.839,6839** NY: **8.613.225,6841**), confrontando com **Lote 13**.

Descrição Perimétrica

Pontos	Coordenadas X	Coordenadas Y	Azimute	Distância
001 002	531.840,7574	8.613.232,1817	9°22'54"	6,586 m
002 003	531.852,2412	8.613.230,1476	100°02'39"	11,663 m
003 004	531.851,0518	8.613.224,5523	192°00'05"	5,720 m
004 001	531.839,6839	8.613.225,6841	275°41'07"	11,424 m

Santo Amaro - Ba, Segunda-feira, 22 de Janeiro de 2024.


Fabio de Mello Lopes

Engenheiro Agrimensor

CREA:72566/D BA

ART: BA20230479011

Prefeitura Municipal de Santo Amaro

Memorial Descritivo

Quadra 83 B	Lote 13	Área Total: 53,73 metros ²	Perímetro: 32,72 metros
Beneficiário: Município de Santo Amaro			Município: Santo Amaro BA

O Lote de terreno sob nº 13, localizado no Bairro Candolândia, na quadra formada pelas, **Rua O, Rua G**, distante 6,59 m da esquina da Rua G, de formato irregular, abrangendo uma área de **53,73** (cinquenta e três metros quadrados e setenta e três decímetros quadrados) e um perímetro de **32,27 m**.

Para quem da Rua G olha para o lote 13 inicia-se a descrição no vértice **1** na coordenada (EX: **531.839,1754** NY: **8.613.220,7685**), no azimute de **5°54'22"** com uma distância de **4,94 m** de frente até o vértice **2** de coordenada (EX: **531.839,6839** NY: **8.613.225,6841**), confrontando com **Rua G**, daí deflete à direita no azimute de **95°41'07"** com uma distância de **11,42 m** do lado esquerdo até o vértice **3** de coordenada (EX: **531.851,0518** NY: **8.613.224,5523**), confrontando com **Lote 12**, daí deflete à direita no azimute de **185°36'11"** com uma distância de **4,45 m** ao fundo até o vértice **4** de coordenada (EX: **531.850,6168** NY: **8.613.220,1187**), confrontando com **Área Remanescente**, daí deflete à direita no azimute de **273°15'01"** com uma distância de **11,46 m** do lado direito até o vértice **1** de coordenada (EX: **531.839,1754** NY: **8.613.220,7685**), confrontando com **Lote 14**.

Descrição Perimétrica

Pontos	Coordenadas X	Coordenadas Y	Azimute	Distância
001 002	531.839,6839	8.613.225,6841	5°54'22"	4,942 m
002 003	531.851,0518	8.613.224,5523	95°41'07"	11,424 m
003 004	531.850,6168	8.613.220,1187	185°36'11"	4,455 m
004 001	531.839,1754	8.613.220,7685	273°15'01"	11,460 m

Santo Amaro - Ba, Segunda-feira, 22 de Janeiro de 2024.


Fabio de Mello Lopes

Engenheiro Agrimensor

CREA:72566/D BA

ART: BA20230479011

Prefeitura Municipal de Santo Amaro

Memorial Descritivo

Quadra 83 B	Lote 14	Área Total: 83,08 metros ²	Perímetro: 37,17 metros
Beneficiário: Município de Santo Amaro			Município: Santo Amaro BA

O Lote de terreno sob nº 14, localizado no Bairro Candolândia, na quadra formada pelas, **Rua O, Rua G**, de formato irregular, abrangendo uma área de **83,08** (oitenta e três metros quadrados e oito décimos quadrados) e um perímetro de **37,17 m**.

Para quem da Rua G olha para o lote 14 inicia-se a descrição no vértice **1** na coordenada (EX: **531.839,8252** NY: **8.613.212,7737**), no azimute de **355°21'13"** com uma distância de **8,02 m** de frente até o vértice **2** de coordenada (EX: **531.839,1754** NY: **8.613.220,7685**), confrontando com **Rua G**, daí deflete à direita no azimute de **93°15'01"** com uma distância de **11,46 m** do lado esquerdo até o vértice **3** de coordenada (EX: **531.850,6168** NY: **8.613.220,1187**), confrontando com **Lote 13**, daí deflete à direita no azimute de **181°40'50"** com uma distância de **7,10 m** ao fundo até o vértice **4** de coordenada (EX: **531.850,4085** NY: **8.613.213,0173**), confrontando com **Área Remanescente**, daí deflete à direita no azimute de **268°40'52"** com uma distância de **10,59 m** do lado direito até o vértice **1** de coordenada (EX: **531.839,8252** NY: **8.613.212,7737**), confrontando com **Lote 15**.

Descrição Perimétrica

Pontos	Coordenadas X	Coordenadas Y	Azimute	Distância
001 002	531.839,1754	8.613.220,7685	355°21'13"	8,021 m
002 003	531.850,6168	8.613.220,1187	93°15'01"	11,460 m
003 004	531.850,4085	8.613.213,0173	181°40'50"	7,104 m
004 001	531.839,8252	8.613.212,7737	268°40'52"	10,586 m

Santo Amaro - Ba, Segunda-feira, 22 de Janeiro de 2024.



Fabio de Mello Lopes

Engenheiro Agrimensor

CREA:72566/D BA

ART: BA20230479011

Prefeitura Municipal de Santo Amaro

Memorial Descritivo

Quadra 83 B	Lote 15	Área Total: 56,40 metros ²	Perímetro: 33,71 metros
Beneficiário: Município de Santo Amaro			Município: Santo Amaro BA

O Lote de terreno sob nº 15, localizado no Bairro Candolândia, na quadra formada pelas, **Rua O, Rua G**, localizado na esquina da Rua G, de formato irregular, abrangendo uma área de **56,40** (cinquenta e seis metros quadrados e quarenta décimos quadrados) e um perímetro de **33,71 m**.

Para quem da Rua G olha para o lote 15 inicia-se a descrição no vértice **1** na coordenada (EX: **531.840,5350** NY: **8.613.207,9110**), no azimute de **351°41'43"** com uma distância de **4,91 m** de frente até o vértice **2** de coordenada (EX: **531.839,8252** NY: **8.613.212,7737**), confrontando com **Rua G**, daí deflete à direita no azimute de **88°40'52"** com uma distância de **10,59 m** do lado esquerdo até o vértice **3** de coordenada (EX: **531.850,4085** NY: **8.613.213,0173**), confrontando com **Lote 14**, daí deflete à direita no azimute de **89°22'15"** com uma distância de **1,93 m** do lado esquerdo até o vértice **4** de coordenada (EX: **531.852,3366** NY: **8.613.213,0385**), confrontando com **Área Remanescente**, daí deflete à direita no azimute de **178°01'31"** com uma distância de **4,30 m** ao fundo até o vértice **5** de coordenada (EX: **531.852,4849** NY: **8.613.208,7374**), confrontando com **Área Remanescente**, daí deflete à direita no azimute de **266°02'40"** com uma distância de **11,98 m** do lado direito até o vértice **1** de coordenada (EX: **531.840,5350** NY: **8.613.207,9110**), confrontando com **Lote 16**.

Descrição Perimétrica

Pontos	Coordenadas X	Coordenadas Y	Azimute	Distância
001 002	531.839,8252	8.613.212,7737	351°41'43"	4,914 m
002 003	531.850,4085	8.613.213,0173	88°40'52"	10,586 m
003 004	531.852,3366	8.613.213,0385	89°22'15"	1,928 m
004 005	531.852,4849	8.613.208,7374	178°01'31"	4,304 m
005 001	531.840,5350	8.613.207,9110	266°02'40"	11,978 m

Santo Amaro - Ba, Segunda-feira, 22 de Janeiro de 2024.


Fabio de Mello Lopes
Engenheiro Agrimensor

Prefeitura Municipal de Santo Amaro

CREA:72566/D BA
ART: BA20230479011

Memorial Descritivo

Quadra 83 B	Lote 16	Área Total: 75,20 metros ²	Perímetro: 36,15 metros
Beneficiário: Município de Santo Amaro			Município: Santo Amaro BA

O Lote de terreno sob nº 16, localizado no Bairro Candolândia, na quadra formada pelas, **Rua O, Rua G**, distante 0,47 m da esquina da Rua G, de formato irregular, abrangendo uma área de **75,20** (setenta e cinco metros quadrados e vinte décimos quadrados) e um perímetro de **36,15 m**.

Para quem da Rua G olha para o lote 16 inicia-se a descrição no vértice **1** na coordenada (EX: **531.841,7056** NY: **8.613.200,9509**), no azimute de **350°27'10"** com uma distância de **7,06 m** de frente até o vértice **2** de coordenada (EX: **531.840,5350** NY: **8.613.207,9110**), confrontando com **Rua G**, daí deflete à direita no azimute de **86°02'40"** com uma distância de **11,98 m** do lado esquerdo até o vértice **3** de coordenada (EX: **531.852,4849** NY: **8.613.208,7374**), confrontando com **Lote 15**, daí deflete à direita no azimute de **178°26'22"** com uma distância de **6,03 m** ao fundo até o vértice **4** de coordenada (EX: **531.852,6491** NY: **8.613.202,7094**), confrontando com **Área Remanescente**, daí deflete à direita no azimute de **260°52'15"** com uma distância de **11,08 m** do lado direito até o vértice **1** de coordenada (EX: **531.841,7056** NY: **8.613.200,9509**), confrontando com **Lote 17**.

Descrição Perimétrica

Pontos	Coordenadas X	Coordenadas Y	Azimute	Distância
001 002	531.840,5350	8.613.207,9110	350°27'10"	7,058 m
002 003	531.852,4849	8.613.208,7374	86°02'40"	11,978 m
003 004	531.852,6491	8.613.202,7094	178°26'22"	6,030 m
004 001	531.841,7056	8.613.200,9509	260°52'15"	11,084 m

Santo Amaro - Ba, Segunda-feira, 22 de Janeiro de 2024.



Fabio de Mello Lopes

Engenheiro Agrimensor

CREA:72566/D BA

ART: BA20230479011

Prefeitura Municipal de Santo Amaro

Memorial Descritivo

Quadra 83 B	Lote 17	Área Total: 117,20 metros ²	Perímetro: 46,86 metros
Beneficiário: Município de Santo Amaro			Município: Santo Amaro BA

O Lote de terreno sob nº 17, localizado no Bairro Candolândia, na quadra formada pelas, **Rua O**, **Rua G**, localizado na esquina da Rua G, de formato irregular, abrangendo uma área de **117,20** (cento e dezessete metros quadrados e vinte decímetros quadrados) e um perímetro de **46,86 m**.

Para quem da Rua G olha para o lote 17 inicia-se a descrição no vértice **1** na coordenada (EX: **531.842,4048** NY: **8.613.193,6870**), no azimute de **350°48'40"** com uma distância de **7,28 m** de frente até o vértice **2** de coordenada (EX: **531.841,2430** NY: **8.613.200,8693**), confrontando com **Rua G**, daí deflete à direita no azimute de **80°00'06"** com uma distância de **0,47 m** do lado esquerdo até o vértice **3** de coordenada (EX: **531.841,7056** NY: **8.613.200,9509**), confrontando com **Rua G**, daí deflete à direita no azimute de **80°52'15"** com uma distância de **11,08 m** do lado esquerdo até o vértice **4** de coordenada (EX: **531.852,6491** NY: **8.613.202,7094**), confrontando com **Lote 16**, daí deflete à esquerda no azimute de **79°34'53"** com uma distância de **4,54 m** do lado esquerdo até o vértice **5** de coordenada (EX: **531.857,1144** NY: **8.613.203,5305**), confrontando com **Área Remanescente**, daí deflete à direita no azimute de **170°20'49"** com uma distância de **7,33 m** ao fundo até o vértice **6** de coordenada (EX: **531.858,3433** NY: **8.613.196,3054**), confrontando com **Área Remanescente**, daí deflete à direita no azimute de **260°40'13"** com uma distância de **15,35 m** do lado direito até o vértice **7** de coordenada (EX: **531.843,2010** NY: **8.613.193,8178**), confrontando com **Lote 18**, daí deflete à direita no azimute de **260°40'13"** com uma distância de **0,81 m** do lado direito até o vértice **1** de coordenada (EX: **531.842,4048** NY: **8.613.193,6870**), confrontando com **Rua G**.

Descrição Perimétrica

Pontos	Coordenadas X	Coordenadas Y	Azimute	Distância
001 002	531.841,2430	8.613.200,8693	350°48'40"	7,276 m
002 003	531.841,7056	8.613.200,9509	80°00'06"	0,470 m
003 004	531.852,6491	8.613.202,7094	80°52'15"	11,084 m
004 005	531.857,1144	8.613.203,5305	79°34'53"	4,540 m
005 006	531.858,3433	8.613.196,3054	170°20'49"	7,329 m

Prefeitura Municipal de Santo Amaro

006	007	531.843,2010	8.613.193,8178	260°40'13"	15,345 m
007	001	531.842,4048	8.613.193,6870	260°40'13"	0,807 m

Santo Amaro - Ba, Segunda-feira, 22 de Janeiro de 2024.

Fábio de Mello Lopes

Fábio de Mello Lopes

Engenheiro Agrimensor

CREA:72566/D BA

ART: BA20230479011

Memorial Descritivo

Quadra 83 B	Lote 18	Área Total: 260,22 metros ²	Perímetro: 64,78 metros
Beneficiário: Município de Santo Amaro			Município: Santo Amaro BA

O Lote de terreno sob nº 18, localizado no Bairro Candolândia, na quadra formada pelas, **Rua O**, **Rua G**, distante 8,09 m da esquina da Rua G, de formato irregular, abrangendo uma área de **260,22** (duzentos e sessenta metros quadrados e vinte e dois decímetros quadrados) e um perímetro de **64,78 m**.

Para quem da Rua G olha para o lote 18 inicia-se a descrição no vértice **1** na coordenada (EX: **531.845,3398** NY: **8.613.177,5316**), no azimute de **352°31'06"** com uma distância de **16,43 m** de frente até o vértice **2** de coordenada (EX: **531.843,2010** NY: **8.613.193,8178**), confrontando com **Rua G**, daí deflete à direita no azimute de **80°40'13"** com uma distância de **15,35 m** do lado esquerdo até o vértice **3** de coordenada (EX: **531.858,3433** NY: **8.613.196,3054**), confrontando com **Lote 17**, daí deflete à direita no azimute de **174°45'16"** com uma distância de **18,31 m** ao fundo até o vértice **4** de coordenada (EX: **531.860,0171** NY: **8.613.178,0733**), confrontando com **Área Remanescente**, daí deflete à direita no azimute de **267°53'09"** com uma distância de **2,92 m** do lado direito até o vértice **5** de coordenada (EX: **531.857,0988** NY: **8.613.177,9656**), confrontando com **Lote 21**, daí deflete à direita no azimute de **267°53'11"** com uma distância de **5,09 m** do lado direito até o vértice **6** de coordenada (EX: **531.852,0112** NY: **8.613.177,7778**), confrontando com **Lote 20**, daí deflete à esquerda no azimute de **267°53'10"** com uma distância de **6,68 m** do lado direito até o vértice **1** de coordenada (EX: **531.845,3398** NY: **8.613.177,5316**), confrontando com **Lote 19**.

Descrição Perimétrica

Pontos	Coordenadas X	Coordenadas Y	Azimute	Distância	
001	002	531.843,2010	8.613.193,8178	352°31'06"	16,426 m
002	003	531.858,3433	8.613.196,3054	80°40'13"	15,345 m
003	004	531.860,0171	8.613.178,0733	174°45'16"	18,309 m
004	005	531.857,0988	8.613.177,9656	267°53'09"	2,920 m

Prefeitura Municipal de Santo Amaro

005	006	531.852,0112	8.613.177,7778	267°53'11"	5,091 m
006	001	531.845,3398	8.613.177,5316	267°53'10"	6,676 m

Santo Amaro - Ba, Segunda-feira, 22 de Janeiro de 2024.



Fabio de Mello Lopes

Engenheiro Agrimensor

CREA:72566/D BA

ART: BA20230479011

Memorial Descritivo

Quadra 83 B	Lote 19	Área Total: 69,78 metros ²	Perímetro: 36,76 metros
Beneficiário: Município de Santo Amaro			Município: Santo Amaro BA

O Lote de terreno sob nº 19, localizado no Bairro Candolândia, na quadra formada pelas, **Rua O, Rua G**, localizado na esquina da Rua O com a Rua G, de formato irregular, abrangendo uma área de **69,78** (sessenta e nove metros quadrados e setenta e oito décimos quadrados) e um perímetro de **36,76 m**.

Para quem da Rua O olha para o lote 19 inicia-se a descrição no vértice **1** na coordenada (EX: **531.852,2942** NY: **8.613.164,8627**), no azimute de **270°25'51"** com uma distância de **4,23 m** de frente até o vértice **2** de coordenada (EX: **531.848,0672** NY: **8.613.164,8945**), confrontando com **Rua O**, daí deflete à direita no azimute de **347°49'15"** com uma distância de **12,93 m** do lado esquerdo até o vértice **3** de coordenada (EX: **531.845,3398** NY: **8.613.177,5316**), confrontando com **Rua G**, daí deflete à direita no azimute de **87°53'10"** com uma distância de **6,68 m** ao fundo até o vértice **4** de coordenada (EX: **531.852,0112** NY: **8.613.177,7778**), confrontando com **Lote 18**, daí deflete à direita no azimute de **178°44'42"** com uma distância de **12,92 m** do lado direito até o vértice **1** de coordenada (EX: **531.852,2942** NY: **8.613.164,8627**), confrontando com **Lote 20**.

Descrição Perimétrica

Pontos	Coordenadas X	Coordenadas Y	Azimute	Distância	
001	002	531.848,0672	8.613.164,8945	270°25'51"	4,227 m
002	003	531.845,3398	8.613.177,5316	347°49'15"	12,928 m
003	004	531.852,0112	8.613.177,7778	87°53'10"	6,676 m
004	001	531.852,2942	8.613.164,8627	178°44'42"	12,918 m

Santo Amaro - Ba, Segunda-feira, 22 de Janeiro de 2024.



Fabio de Mello Lopes

Engenheiro Agrimensor

Prefeitura Municipal de Santo Amaro

CREA:72566/D BA
ART: BA20230479011

Memorial Descritivo

Quadra 83 B	Lote 20	Área Total: 64,27 metros ²	Perímetro: 35,95 metros
Beneficiário: Município de Santo Amaro			Município: Santo Amaro BA

O Lote de terreno sob nº 20, localizado no Bairro Candolândia, na quadra formada pelas, **Rua O, Rua G**, distante 4,23 m da esquina da Rua O com a Rua G, de formato irregular, abrangendo uma área de **64,27** (sessenta e quatro metros quadrados e vinte e sete decímetros quadrados) e um perímetro de **35,95 m**.

Para quem da Rua O olha para o lote 20 inicia-se a descrição no vértice **1** na coordenada (EX: **531.857,0615** NY: **8.613.164,7992**), no azimute de **270°45'49"** com uma distância de **4,77 m** de frente até o vértice **2** de coordenada (EX: **531.852,2942** NY: **8.613.164,8627**), confrontando com **Rua O**, daí deflete à direita no azimute de **358°44'42"** com uma distância de **12,92 m** do lado esquerdo até o vértice **3** de coordenada (EX: **531.852,0112** NY: **8.613.177,7778**), confrontando com **Lote 19**, daí deflete à direita no azimute de **87°53'11"** com uma distância de **5,09 m** ao fundo até o vértice **4** de coordenada (EX: **531.857,0988** NY: **8.613.177,9656**), confrontando com **Lote 18**, daí deflete à direita no azimute de **180°09'45"** com uma distância de **13,17 m** do lado direito até o vértice **1** de coordenada (EX: **531.857,0615** NY: **8.613.164,7992**), confrontando com **Lote 21**.

Descrição Perimétrica

Pontos	Coordenadas X	Coordenadas Y	Azimute	Distância
001 002	531.852,2942	8.613.164,8627	270°45'49"	4,768 m
002 003	531.852,0112	8.613.177,7778	358°44'42"	12,918 m
003 004	531.857,0988	8.613.177,9656	87°53'11"	5,091 m
004 001	531.857,0615	8.613.164,7992	180°09'45"	13,166 m

Santo Amaro - Ba, Segunda-feira, 22 de Janeiro de 2024.


Fabio de Mello Lopes
Engenheiro Agrimensor

Prefeitura Municipal de Santo Amaro

CREA:72566/D BA
ART: BA20230479011

Memorial Descritivo

Quadra 83 B	Lote 21	Área Total: 79,77 metros ²	Perímetro: 38,73 metros
Beneficiário: Município de Santo Amaro			Município: Santo Amaro BA

O Lote de terreno sob nº 21, localizado no Bairro Candolândia, na quadra formada pelas, **Rua O, Rua G**, localizado na esquina da Rua O, de formato irregular, abrangendo uma área de **79,77** (setenta e nove metros quadrados e setenta e sete decímetros quadrados) e um perímetro de **38,73 m**.

Para quem da Rua O olha para o lote 21 inicia-se a descrição no vértice **1** na coordenada (EX: **531.862,7610** NY: **8.613.164,4496**), no azimute de **273°30'36"** com uma distância de **5,71 m** de frente até o vértice **2** de coordenada (EX: **531.857,0615** NY: **8.613.164,7992**), confrontando com **Rua O**, daí deflete à direita no azimute de **0°09'45"** com uma distância de **13,17 m** do lado esquerdo até o vértice **3** de coordenada (EX: **531.857,0988** NY: **8.613.177,9656**), confrontando com **Lote 20**, daí deflete à direita no azimute de **87°53'09"** com uma distância de **2,92 m** ao fundo até o vértice **4** de coordenada (EX: **531.860,0171** NY: **8.613.178,0733**), confrontando com **Lote 18**, daí deflete à direita no azimute de **89°15'13"** com uma distância de **3,25 m** ao fundo até o vértice **5** de coordenada (EX: **531.863,2695** NY: **8.613.178,1157**), confrontando com **Área Remanescente**, daí deflete à direita no azimute de **182°07'52"** com uma distância de **6,05 m** do lado direito até o vértice **6** de coordenada (EX: **531.863,0447** NY: **8.613.172,0745**), confrontando com **Área Remanescente**, daí deflete à esquerda no azimute de **182°07'51"** com uma distância de **7,63 m** do lado direito até o vértice **1** de coordenada (EX: **531.862,7610** NY: **8.613.164,4496**), confrontando com **Lote 22**.

Descrição Perimétrica

Pontos	Coordenadas X	Coordenadas Y	Azimute	Distância	
001	002	531.857,0615	8.613.164,7992	273°30'36"	5,710 m
002	003	531.857,0988	8.613.177,9656	0°09'45"	13,166 m
003	004	531.860,0171	8.613.178,0733	87°53'09"	2,920 m
004	005	531.863,2695	8.613.178,1157	89°15'13"	3,253 m

Prefeitura Municipal de Santo Amaro

005	006	531.863,0447	8.613.172,0745	182°07'52"	6,045 m
006	001	531.862,7610	8.613.164,4496	182°07'51"	7,630 m

Santo Amaro - Ba, Segunda-feira, 22 de Janeiro de 2024.



Fabio de Mello Lopes

Engenheiro Agrimensor

CREA:72566/D BA

ART: BA20230479011

Memorial Descritivo

Quadra 83 B	Lote 22	Área Total: 30,51 metros ²	Perímetro: 23,27 metros
Beneficiário: Município de Santo Amaro			Município: Santo Amaro BA

O Lote de terreno sob nº 22, localizado no Bairro Candolândia, na quadra formada pelas, **Rua O, Rua G**, de formato irregular, abrangendo uma área de **30,51** (trinta metros quadrados e cinquenta e um décimos quadrados) e um perímetro de **23,27 m**.

Para quem da Rua O olha para o lote 22 inicia-se a descrição no vértice **1** na coordenada (EX: **531.866,7443** NY: **8.613.164,3013**), no azimute de **272°07'56"** com uma distância de **3,99 m** de frente até o vértice **2** de coordenada (EX: **531.862,7610** NY: **8.613.164,4496**), confrontando com **Rua O**, daí deflete à direita no azimute de **2°07'51"** com uma distância de **7,63 m** do lado esquerdo até o vértice **3** de coordenada (EX: **531.863,0447** NY: **8.613.172,0745**), confrontando com **Lote 21**, daí deflete à direita no azimute de **91°47'02"** com uma distância de **4,00 m** ao fundo até o vértice **4** de coordenada (EX: **531.867,0409** NY: **8.613.171,9501**), confrontando com **Área Remanescente**, daí deflete à direita no azimute de **182°13'15"** com uma distância de **7,65 m** do lado direito até o vértice **1** de coordenada (EX: **531.866,7443** NY: **8.613.164,3013**), confrontando com **Lote 23**.

Descrição Perimétrica

Pontos	Coordenadas X	Coordenadas Y	Azimute	Distância	
001	002	531.862,7610	8.613.164,4496	272°07'56"	3,986 m
002	003	531.863,0447	8.613.172,0745	2°07'51"	7,630 m
003	004	531.867,0409	8.613.171,9501	91°47'02"	3,998 m
004	001	531.866,7443	8.613.164,3013	182°13'15"	7,655 m

Santo Amaro - Ba, Segunda-feira, 22 de Janeiro de 2024.



Fabio de Mello Lopes

Prefeitura Municipal de Santo Amaro

Engenheiro Agrimensor

CREA:72566/D BA

ART: BA20230479011

Memorial Descritivo

Quadra 83 B	Lote 23	Área Total: 146,89 metros ²	Perímetro: 55,54 metros
Beneficiário: Município de Santo Amaro			Município: Santo Amaro BA

O Lote de terreno sob nº 23, localizado no Bairro Candolândia, na quadra formada pelas, **Rua O, Rua G**, localizado na esquina da Rua O, de formato irregular, abrangendo uma área de **146,89** (cento e quarenta e seis metros quadrados e oitenta e nove decímetros quadrados) e um perímetro de **55,54 m**.

Para quem da Rua O olha para o lote 23 inicia-se a descrição no vértice **1** na coordenada (EX: **531.873,4926** NY: **8.613.163,2631**), no azimute de **273°29'33"** com uma distância de **6,78 m** de frente até o vértice **2** de coordenada (EX: **531.866,7231** NY: **8.613.163,6762**), confrontando com **Rua O**, daí deflete à direita no azimute de **1°56'28"** com uma distância de **0,63 m** do lado esquerdo até o vértice **3** de coordenada (EX: **531.866,7443** NY: **8.613.164,3013**), confrontando com **Rua O**, daí deflete à direita no azimute de **2°13'15"** com uma distância de **7,65 m** do lado esquerdo até o vértice **4** de coordenada (EX: **531.867,0409** NY: **8.613.171,9501**), confrontando com **Lote 22**, daí deflete à direita no azimute de **2°39'30"** com uma distância de **12,33 m** do lado esquerdo até o vértice **5** de coordenada (EX: **531.867,6130** NY: **8.613.184,2708**), confrontando com **Área Remanescente**, daí deflete à direita no azimute de **92°18'14"** com uma distância de **7,38 m** ao fundo até o vértice **6** de coordenada (EX: **531.874,9863** NY: **8.613.183,9741**), confrontando com **Área Remanescente**, daí deflete à direita no azimute de **184°07'31"** com uma distância de **9,04 m** do lado direito até o vértice **7** de coordenada (EX: **531.874,3361** NY: **8.613.174,9584**), confrontando com **Área Remanescente**, daí deflete à esquerda no azimute de **184°07'30"** com uma distância de **11,73 m** do lado direito até o vértice **1** de coordenada (EX: **531.873,4926** NY: **8.613.163,2631**), confrontando com **Lote 24**.

Descrição Perimétrica

Prefeitura Municipal de Santo Amaro

Pontos	Coordenadas X	Coordenadas Y	Azimute	Distância
001 002	531.866,7231	8.613.163,6762	273°29'33"	6,782 m
002 003	531.866,7443	8.613.164,3013	1°56'28"	0,625 m
003 004	531.867,0409	8.613.171,9501	2°13'15"	7,655 m
004 005	531.867,6130	8.613.184,2708	2°39'30"	12,334 m
005 006	531.874,9863	8.613.183,9741	92°18'14"	7,379 m
006 007	531.874,3361	8.613.174,9584	184°07'31"	9,039 m
007 001	531.873,4926	8.613.163,2631	184°07'30"	11,726 m

Santo Amaro - Ba, Segunda-feira, 22 de Janeiro de 2024.


Fabio de Mello Lopes

Engenheiro Agrimensor

CREA: 72566/D BA

ART: BA20230479011

Memorial Descritivo

Quadra 83 B	Lote 24	Área Total: 55,16 metros ²	Perímetro: 32,99 metros
Beneficiário: Município de Santo Amaro			Município: Santo Amaro BA

O Lote de terreno sob nº 24, localizado no Bairro Candolândia, na quadra formada pelas, **Rua O, Rua G**, localizado na esquina da Rua O, de formato irregular, abrangendo uma área de **55,16** (cinquenta e cinco metros quadrados e dezesseis décimos quadrados) e um perímetro de **32,99 m**.

Para quem da Rua O olha para o lote 24 inicia-se a descrição no vértice **1** na coordenada (EX: **531.877,8043** NY: **8.613.162,7016**), no azimute de **277°25'09"** com uma distância de **4,35 m** de frente até o vértice **2** de coordenada (EX: **531.873,4926** NY: **8.613.163,2631**), confrontando com **Rua O**, daí deflete à direita no azimute de **4°07'30"** com uma distância de **11,73 m** do lado esquerdo até o vértice **3** de coordenada (EX: **531.874,3361** NY: **8.613.174,9584**), confrontando com **Lote 23**, daí deflete à direita no azimute de **94°59'16"** com uma distância de **4,99 m** ao fundo até o vértice **4** de coordenada (EX: **531.879,3086** NY: **8.613.174,5244**), confrontando com **Área Remanescente**, daí deflete à direita no azimute de **187°15'03"** com uma distância de **2,07 m** do lado direito até o vértice **5** de coordenada (EX: **531.879,0474** NY: **8.613.172,4709**), confrontando com **Área Remanescente**, daí deflete à direita no azimute de **273°02'12"** com uma distância de **0,00 m** do lado direito até o vértice **6** de coordenada (EX: **531.879,0444** NY: **8.613.172,4711**), confrontando com **Lote 25**, daí deflete à direita no azimute de **0°00'00"** com uma distância de **0,00 m** do lado direito até o vértice **7** de coordenada (EX: **531.879,0444** NY: **8.613.172,4711**), confrontando com **Lote 25**, daí deflete à direita no azimute de **187°14'03"** com uma distância de **9,85 m** do lado direito até o vértice **1** de coordenada (EX: **531.877,8043** NY: **8.613.162,7016**), confrontando com **Lote 25**.

Descrição Perimétrica

Prefeitura Municipal de Santo Amaro

Pontos		Coordenadas X	Coordenadas Y	Azimute	Distância
001	002	531.873,4926	8.613.163,2631	277°25'11"	4,348 m
002	003	531.874,3361	8.613.174,9584	4°07'31"	11,726 m
003	004	531.879,3086	8.613.174,5244	94°59'17"	4,991 m
004	005	531.879,0474	8.613.172,4709	187°14'56"	2,070 m
005	001	531.879,0444	8.613.172,4711	273°48'51"	0,003 m

Santo Amaro - Ba, Segunda-feira, 22 de Janeiro de 2024.



Fabio de Mello Lopes

Engenheiro Agrimensor

CREA: 72566/D BA

ART: BA20230479011

Prefeitura Municipal de Santo Amaro

Memorial Descritivo

Quadra 61	Lote 01	Área Total: 43,78 metros ²	Perímetro: 27,05 metros
Beneficiário: Município de Santo Amaro			Município: Santo Amaro BA

O Lote de terreno sob nº 01, localizado no Bairro Candolândia, na quadra formada pela **Rua A, Travessa V e Acesso da Rua A**, localizado na esquina do Acesso da Rua A, de formato irregular, abrangendo uma área de **43,78** (quarenta e três metros quadrados e setenta e oito decímetros quadrados) e um perímetro de **27,05 m**.

Para quem do Acesso da Rua A olha para o lote 01 inicia-se a descrição no vértice **1** na coordenada (EX: **532.066,7618** NY: **8.612.658,4480**), no azimute de **288°32'10"** com uma distância de **3,46 m** de frente até o vértice **2** de coordenada (EX: **532.063,4796** NY: **8.612.659,5485**), confrontando com **Acesso da Rua A**, daí deflete à direita no azimute de **19°38'24"** com uma distância de **9,17 m** do lado esquerdo até o vértice **3** de coordenada (EX: **532.066,5623** NY: **8.612.668,1866**), confrontando com **Lote 04**, daí deflete à direita no azimute de **111°13'46"** com uma distância de **4,87 m** ao fundo até o vértice **4** de coordenada (EX: **532.071,1010** NY: **8.612.666,4235**), confrontando com **Lote 02**, daí deflete à direita no azimute de **196°49'31"** com uma distância de **6,05 m** do lado direito até o vértice **5** de coordenada (EX: **532.069,3490** NY: **8.612.660,6297**), confrontando com **Acesso da Rua A**, daí deflete à direita no azimute de **218°20'16"** com uma distância de **0,14 m** do lado direito até o vértice **6** de coordenada (EX: **532.069,2644** NY: **8.612.660,5228**), confrontando com **Acesso da Rua A**, daí deflete à direita no azimute de **219°17'34"** com uma distância de **0,14 m** do lado direito até o vértice **7** de coordenada (EX: **532.069,1781** NY: **8.612.660,4172**), confrontando com **Acesso da Rua A**, daí deflete à direita no azimute de **220°15'50"** com uma distância de **0,14 m** do lado direito até o vértice **8** de coordenada (EX: **532.069,0899** NY: **8.612.660,3132**), confrontando com **Acesso da Rua A**, daí deflete à direita no azimute de **221°12'53"** com uma distância de **0,14 m** do lado direito até o vértice **9** de coordenada (EX: **532.069,0001** NY: **8.612.660,2106**), confrontando com **Acesso da Rua A**, daí deflete à direita no azimute de **222°11'04"** com uma distância de **0,14 m** do lado direito até o vértice **10** de coordenada (EX: **532.068,9085** NY: **8.612.660,1096**), confrontando com **Acesso da Rua A**, daí deflete à direita no azimute de **223°08'05"** com uma distância de **0,14 m** do lado direito até o vértice **11** de coordenada (EX: **532.068,8153** NY: **8.612.660,0100**), confrontando com **Acesso da Rua A**, daí deflete à direita no azimute de **224°05'37"** com uma distância de **0,14 m** do lado direito até o vértice **12** de coordenada (EX: **532.068,7204** NY: **8.612.659,9121**), confrontando com **Acesso da Rua A**, daí deflete à direita no azimute de **225°03'41"** com uma distância de **0,14 m** do lado direito até o vértice **13** de coordenada (EX: **532.068,6239** NY: **8.612.659,8158**), confrontando com **Acesso da Rua A**, daí deflete à direita no azimute de **226°01'13"** com uma distância de **0,14 m** do lado direito até o vértice **14** de coordenada (EX: **532.068,5258** NY: **8.612.659,7211**), confrontando com **Acesso da Rua A**, daí deflete à direita no azimute de **226°58'13"** com uma distância de **0,14 m** do lado direito até o vértice **15** de coordenada (EX: **532.068,4261** NY: **8.612.659,6280**), confrontando com **Acesso da Rua A**, daí deflete à direita no azimute de **227°56'55"** com uma distância de **0,14 m** do lado direito até o vértice **16** de coordenada (EX: **532.068,3248** NY: **8.612.659,5367**), confrontando com **Acesso da Rua A**, daí deflete à direita no azimute de **228°54'02"** com uma distância de **0,14 m** do lado direito até o vértice **17** de coordenada (EX: **532.068,2221** NY: **8.612.659,4471**), confrontando com **Acesso da Rua A**, daí deflete à direita no azimute de **229°51'13"** com uma distância de **0,14 m** do lado direito até o vértice **18** de

Prefeitura Municipal de Santo Amaro

coordenada (EX: **532.068,1178** NY: **8.612.659,3591**), confrontando com **Acesso da Rua A**, daí deflete à direita no azimute de **230°49'35"** com uma distância de **0,14 m** do lado direito até o vértice **19** de coordenada (EX: **532.068,0121** NY: **8.612.659,2730**), confrontando com **Acesso da Rua A**, daí deflete à direita no azimute de **231°46'23"** com uma distância de **0,14 m** do lado direito até o vértice **20** de coordenada (EX: **532.067,9050** NY: **8.612.659,1886**), confrontando com **Acesso da Rua A**, daí deflete à direita no azimute de **232°45'01"** com uma distância de **0,14 m** do lado direito até o vértice **21** de coordenada (EX: **532.067,7964** NY: **8.612.659,1061**), confrontando com **Acesso da Rua A**, daí deflete à direita no azimute de **233°42'06"** com uma distância de **0,14 m** do lado direito até o vértice **22** de coordenada (EX: **532.067,6865** NY: **8.612.659,0254**), confrontando com **Acesso da Rua A**, daí deflete à direita no azimute de **234°39'22"** com uma distância de **0,14 m** do lado direito até o vértice **23** de coordenada (EX: **532.067,5753** NY: **8.612.658,9465**), confrontando com **Acesso da Rua A**, daí deflete à direita no azimute de **235°37'16"** com uma distância de **0,14 m** do lado direito até o vértice **24** de coordenada (EX: **532.067,4627** NY: **8.612.658,8695**), confrontando com **Acesso da Rua A**, daí deflete à direita no azimute de **236°34'56"** com uma distância de **0,14 m** do lado direito até o vértice **25** de coordenada (EX: **532.067,3489** NY: **8.612.658,7944**), confrontando com **Acesso da Rua A**, daí deflete à direita no azimute de **237°32'11"** com uma distância de **0,14 m** do lado direito até o vértice **26** de coordenada (EX: **532.067,2339** NY: **8.612.658,7212**), confrontando com **Acesso da Rua A**, daí deflete à direita no azimute de **238°29'42"** com uma distância de **0,14 m** do lado direito até o vértice **27** de coordenada (EX: **532.067,1176** NY: **8.612.658,6499**), confrontando com **Acesso da Rua A**, daí deflete à direita no azimute de **239°28'31"** com uma distância de **0,14 m** do lado direito até o vértice **28** de coordenada (EX: **532.067,0001** NY: **8.612.658,5807**), confrontando com **Acesso da Rua A**, daí deflete à direita no azimute de **240°24'50"** com uma distância de **0,14 m** do lado direito até o vértice **29** de coordenada (EX: **532.066,8816** NY: **8.612.658,5133**), confrontando com **Acesso da Rua A**, daí deflete à direita no azimute de **241°22'53"** com uma distância de **0,14 m** do lado direito até o vértice **1** de coordenada (EX: **532.066,7618** NY: **8.612.658,4480**), confrontando com **Acesso da Rua A**.

Descrição Perimétrica

Pontos	Coordenadas X	Coordenadas Y	Azimute	Distância
001 002	532.063,4796	8.612.659,5485	288°32'10"	3,462 m
002 003	532.066,5623	8.612.668,1866	19°38'24"	9,172 m
003 004	532.071,1010	8.612.666,4235	111°13'46"	4,869 m
004 005	532.069,3490	8.612.660,6297	196°49'31"	6,053 m
005 006	532.069,2644	8.612.660,5228	218°20'16"	0,136 m
006 007	532.069,1781	8.612.660,4172	219°17'34"	0,136 m
007 008	532.069,0899	8.612.660,3132	220°15'50"	0,136 m
008 009	532.069,0001	8.612.660,2106	221°12'53"	0,136 m
009 010	532.068,9085	8.612.660,1096	222°11'04"	0,136 m
010 011	532.068,8153	8.612.660,0100	223°08'05"	0,136 m
011 012	532.068,7204	8.612.659,9121	224°05'37"	0,136 m
012 013	532.068,6239	8.612.659,8158	225°03'41"	0,136 m
013 014	532.068,5258	8.612.659,7211	226°01'13"	0,136 m
014 015	532.068,4261	8.612.659,6280	226°58'13"	0,136 m
015 016	532.068,3248	8.612.659,5367	227°56'55"	0,136 m
016 017	532.068,2221	8.612.659,4471	228°54'02"	0,136 m

Prefeitura Municipal de Santo Amaro

017	018	532.068,1178	8.612.659,3591	229°51'13"	0,136 m
018	019	532.068,0121	8.612.659,2730	230°49'35"	0,136 m
019	020	532.067,9050	8.612.659,1886	231°46'23"	0,136 m
020	021	532.067,7964	8.612.659,1061	232°45'01"	0,136 m
021	022	532.067,6865	8.612.659,0254	233°42'06"	0,136 m
022	023	532.067,5753	8.612.658,9465	234°39'22"	0,136 m
023	024	532.067,4627	8.612.658,8695	235°37'16"	0,136 m
024	025	532.067,3489	8.612.658,7944	236°34'56"	0,136 m
025	026	532.067,2339	8.612.658,7212	237°32'11"	0,136 m
026	027	532.067,1176	8.612.658,6499	238°29'42"	0,136 m
027	028	532.067,0001	8.612.658,5807	239°28'31"	0,136 m
028	029	532.066,8816	8.612.658,5133	240°24'50"	0,136 m
029	001	532.066,7618	8.612.658,4480	241°22'53"	0,136 m

Santo Amaro - Ba, Segunda-feira, 22 de Janeiro de 2024.



Fabio de Mello Lopes

Engenheiro Agrimensor

CREA:72566/D BA

ART: BA20230479011

Prefeitura Municipal de Santo Amaro

Memorial Descritivo

Quadra 61	Lote 02	Área Total: 159,90 metros ²	Perímetro: 56,81 metros
Beneficiário: Município de Santo Amaro			Município: Santo Amaro BA

O Lote de terreno sob nº 02, localizado no Bairro Candolândia, na quadra formada pela **Rua A, Travessa V e Acesso da Rua A**, localizado na esquina da Rua A com a Travessa V, de formato irregular, abrangendo uma área de **159,90** (cento e cinquenta e nove metros quadrados e noventa décimos quadrados) e um perímetro de **56,81 m**.

Para quem da Rua A olha para o lote 02 inicia-se a descrição no vértice **1** na coordenada (EX: **532.056,4084** NY: **8.612.672,9936**), no azimute de **17°55'25"** com uma distância de **7,18 m** de frente até o vértice **2** de coordenada (EX: **532.058,6190** NY: **8.612.679,8283**), confrontando com **Rua A**, daí deflete à direita no azimute de **104°14'25"** com uma distância de **19,07 m** do lado esquerdo até o vértice **3** de coordenada (EX: **532.077,1057** NY: **8.612.675,1367**), confrontando com **Travessa V**, daí deflete à direita no azimute de **196°30'55"** com uma distância de **7,20 m** ao fundo até o vértice **4** de coordenada (EX: **532.075,0591** NY: **8.612.668,2344**), confrontando com **Acesso da Rua A**, daí deflete à direita no azimute de **197°11'09"** com uma distância de **0,09 m** ao fundo até o vértice **5** de coordenada (EX: **532.075,0328** NY: **8.612.668,1494**), confrontando com **Acesso da Rua A**, daí deflete à direita no azimute de **198°08'47"** com uma distância de **0,09 m** ao fundo até o vértice **6** de coordenada (EX: **532.075,0051** NY: **8.612.668,0648**), confrontando com **Acesso da Rua A**, daí deflete à direita no azimute de **199°06'24"** com uma distância de **0,09 m** ao fundo até o vértice **7** de coordenada (EX: **532.074,9760** NY: **8.612.667,9808**), confrontando com **Acesso da Rua A**, daí deflete à direita no azimute de **200°04'48"** com uma distância de **0,09 m** ao fundo até o vértice **8** de coordenada (EX: **532.074,9455** NY: **8.612.667,8972**), confrontando com **Acesso da Rua A**, daí deflete à direita no azimute de **201°03'13"** com uma distância de **0,09 m** ao fundo até o vértice **9** de coordenada (EX: **532.074,9135** NY: **8.612.667,8142**), confrontando com **Acesso da Rua A**, daí deflete à direita no azimute de **201°59'25"** com uma distância de **0,09 m** ao fundo até o vértice **10** de coordenada (EX: **532.074,8802** NY: **8.612.667,7317**), confrontando com **Acesso da Rua A**, daí deflete à direita no azimute de **202°57'36"** com uma distância de **0,09 m** ao fundo até o vértice **11** de coordenada (EX: **532.074,8455** NY: **8.612.667,6498**), confrontando com **Acesso da Rua A**, daí deflete à direita no azimute de **203°56'16"** com uma distância de **0,09 m** ao fundo até o vértice **12** de coordenada (EX: **532.074,8094** NY: **8.612.667,5685**), confrontando com **Acesso da Rua A**, daí deflete à direita no azimute de **204°52'19"** com uma distância de **0,09 m** ao fundo até o vértice **13** de coordenada (EX: **532.074,7720** NY: **8.612.667,4878**), confrontando com **Acesso da Rua A**, daí deflete à direita no azimute de **205°51'59"** com uma distância de **0,09 m** ao fundo até o vértice **14** de coordenada (EX: **532.074,7332** NY: **8.612.667,4077**), confrontando com **Acesso da Rua A**, daí deflete à direita no azimute de **206°47'27"** com uma distância de **0,09 m** ao fundo até o vértice **15** de coordenada (EX: **532.074,6931** NY: **8.612.667,3283**), confrontando com **Acesso da Rua A**, daí deflete à direita no azimute de **207°47'09"** com uma distância de **0,09 m** ao fundo até o vértice **16** de coordenada (EX: **532.074,6516** NY: **8.612.667,2496**), confrontando com **Acesso da Rua A**, daí deflete à direita no azimute de **208°44'42"** com uma distância de **0,09 m** ao fundo até o vértice **17** de coordenada (EX: **532.074,6088** NY: **8.612.667,1716**), confrontando com **Acesso da Rua A**, daí deflete à direita no azimute de **209°41'48"** com uma distância de **0,09 m** ao fundo até o vértice **18** de coordenada (EX: **532.074,5647** NY: **8.612.667,0943**), confrontando com **Acesso da Rua A**, daí deflete à direita no azimute de

Prefeitura Municipal de Santo Amaro

210°39'39" com uma distância de **0,09 m** ao fundo até o vértice **19** de coordenada (EX: **532.074,5194** NY: **8.612.667,0178**), confrontando com **Acesso da Rua A**, daí deflete à direita no azimute de **211°37'18"** com uma distância de **0,09 m** ao fundo até o vértice **20** de coordenada (EX: **532.074,4727** NY: **8.612.666,9421**), confrontando com **Acesso da Rua A**, daí deflete à direita no azimute de **212°35'11"** com uma distância de **0,09 m** ao fundo até o vértice **21** de coordenada (EX: **532.074,4248** NY: **8.612.666,8671**), confrontando com **Acesso da Rua A**, daí deflete à direita no azimute de **213°33'04"** com uma distância de **0,09 m** ao fundo até o vértice **22** de coordenada (EX: **532.074,3756** NY: **8.612.666,7929**), confrontando com **Acesso da Rua A**, daí deflete à direita no azimute de **214°31'17"** com uma distância de **0,09 m** ao fundo até o vértice **23** de coordenada (EX: **532.074,3252** NY: **8.612.666,7196**), confrontando com **Acesso da Rua A**, daí deflete à direita no azimute de **215°28'34"** com uma distância de **0,09 m** ao fundo até o vértice **24** de coordenada (EX: **532.074,2736** NY: **8.612.666,6472**), confrontando com **Acesso da Rua A**, daí deflete à direita no azimute de **216°25'50"** com uma distância de **0,09 m** ao fundo até o vértice **25** de coordenada (EX: **532.074,2208** NY: **8.612.666,5756**), confrontando com **Acesso da Rua A**, daí deflete à direita no azimute de **217°23'48"** com uma distância de **0,09 m** ao fundo até o vértice **26** de coordenada (EX: **532.074,1667** NY: **8.612.666,5049**), confrontando com **Acesso da Rua A**, daí deflete à direita no azimute de **218°22'17"** com uma distância de **0,09 m** ao fundo até o vértice **27** de coordenada (EX: **532.074,1115** NY: **8.612.666,4352**), confrontando com **Acesso da Rua A**, daí deflete à direita no azimute de **219°19'19"** com uma distância de **0,09 m** ao fundo até o vértice **28** de coordenada (EX: **532.074,0551** NY: **8.612.666,3664**), confrontando com **Acesso da Rua A**, daí deflete à direita no azimute de **231°06'04"** com uma distância de **1,17 m** ao fundo até o vértice **29** de coordenada (EX: **532.073,1429** NY: **8.612.665,6303**), confrontando com **Acesso da Rua A**, daí deflete à direita no azimute de **291°13'45"** com uma distância de **2,19 m** do lado direito até o vértice **30** de coordenada (EX: **532.071,1010** NY: **8.612.666,4235**), confrontando com **Acesso da Rua A**, daí deflete à direita no azimute de **291°13'46"** com uma distância de **4,87 m** do lado direito até o vértice **31** de coordenada (EX: **532.066,5623** NY: **8.612.668,1866**), confrontando com **Lote 01**, daí deflete à direita no azimute de **19°04'24"** com uma distância de **1,79 m** do lado direito até o vértice **32** de coordenada (EX: **532.067,1482** NY: **8.612.669,8811**), confrontando com **Lote 04**, daí deflete à esquerda no azimute de **286°09'42"** com uma distância de **4,33 m** do lado direito até o vértice **33** de coordenada (EX: **532.062,9848** NY: **8.612.671,0877**), confrontando com **Lote 04**, daí deflete à direita no azimute de **286°09'43"** com uma distância de **6,85 m** do lado direito até o vértice **1** de coordenada (EX: **532.056,4084** NY: **8.612.672,9936**), confrontando com **Lote 03**.

Descrição Perimétrica

Pontos	Coordenadas X	Coordenadas Y	Azimute	Distância
001 002	532.058,6190	8.612.679,8283	17°55'25"	7,183 m
002 003	532.077,1057	8.612.675,1367	104°14'25"	19,073 m
003 004	532.075,0591	8.612.668,2344	196°30'55"	7,199 m
004 005	532.075,0328	8.612.668,1494	197°11'09"	0,089 m
005 006	532.075,0051	8.612.668,0648	198°08'47"	0,089 m
006 007	532.074,9760	8.612.667,9808	199°06'24"	0,089 m
007 008	532.074,9455	8.612.667,8972	200°04'48"	0,089 m
008 009	532.074,9135	8.612.667,8142	201°03'13"	0,089 m
009 010	532.074,8802	8.612.667,7317	201°59'25"	0,089 m
010 011	532.074,8455	8.612.667,6498	202°57'36"	0,089 m

Prefeitura Municipal de Santo Amaro

011	012	532.074,8094	8.612.667,5685	203°56'16"	0,089 m
012	013	532.074,7720	8.612.667,4878	204°52'19"	0,089 m
013	014	532.074,7332	8.612.667,4077	205°51'59"	0,089 m
014	015	532.074,6931	8.612.667,3283	206°47'27"	0,089 m
015	016	532.074,6516	8.612.667,2496	207°47'09"	0,089 m
016	017	532.074,6088	8.612.667,1716	208°44'42"	0,089 m
017	018	532.074,5647	8.612.667,0943	209°41'48"	0,089 m
018	019	532.074,5194	8.612.667,0178	210°39'39"	0,089 m
019	020	532.074,4727	8.612.666,9421	211°37'18"	0,089 m
020	021	532.074,4248	8.612.666,8671	212°35'11"	0,089 m
021	022	532.074,3756	8.612.666,7929	213°33'04"	0,089 m
022	023	532.074,3252	8.612.666,7196	214°31'17"	0,089 m
023	024	532.074,2736	8.612.666,6472	215°28'34"	0,089 m
024	025	532.074,2208	8.612.666,5756	216°25'50"	0,089 m
025	026	532.074,1667	8.612.666,5049	217°23'48"	0,089 m
026	027	532.074,1115	8.612.666,4352	218°22'17"	0,089 m
027	028	532.074,0551	8.612.666,3664	219°19'19"	0,089 m
028	029	532.073,1429	8.612.665,6303	231°06'04"	1,172 m
029	030	532.071,1010	8.612.666,4235	291°13'45"	2,190 m
030	031	532.066,5623	8.612.668,1866	291°13'46"	4,869 m
031	032	532.067,1482	8.612.669,8811	19°04'24"	1,793 m
032	033	532.062,9848	8.612.671,0877	286°09'42"	4,335 m
033	001	532.056,4084	8.612.672,9936	286°09'43"	6,847 m

Santo Amaro - Ba, Segunda-feira, 22 de Janeiro de 2024.



Fabio de Mello Lopes

Engenheiro Agrimensor

CREA:72566/D BA

ART: BA20230479011

Prefeitura Municipal de Santo Amaro

Memorial Descritivo

Quadra 61	Lote 03	Área Total: 72,45 metros ²	Perímetro: 35,00 metros
Beneficiário: Município de Santo Amaro			Município: Santo Amaro BA

O Lote de terreno sob nº 03, localizado no Bairro Candolândia, na quadra formada pela **Rua A, Travessa V e Acesso da Rua A**, localizado na esquina do Acesso da Rua A, de formato irregular, abrangendo uma área de **72,45** (setenta e dois metros quadrados e quarenta e cinco décimos quadrados) e um perímetro de **35,00 m**.

Para quem do Acesso da Rua A olha para o lote 03 inicia-se a descrição no vértice **1** na coordenada (EX: **532.059,9561** NY: **8.612.660,7456**), no azimute de **286°17'25"** com uma distância de **6,61 m** de frente até o vértice **2** de coordenada (EX: **532.053,6137** NY: **8.612.662,5991**), confrontando com **Acesso da Rua A**, daí deflete à direita no azimute de **15°02'56"** com uma distância de **10,76 m** do lado esquerdo até o vértice **3** de coordenada (EX: **532.056,4084** NY: **8.612.672,9936**), confrontando com **Rua A**, daí deflete à direita no azimute de **106°09'43"** com uma distância de **6,85 m** ao fundo até o vértice **4** de coordenada (EX: **532.062,9848** NY: **8.612.671,0877**), confrontando com **Lote 02**, daí deflete à direita no azimute de **196°19'23"** com uma distância de **10,78 m** do lado direito até o vértice **1** de coordenada (EX: **532.059,9561** NY: **8.612.660,7456**), confrontando com **Lote 04**.

Descrição Perimétrica

Pontos	Coordenadas X	Coordenadas Y	Azimute	Distância
001 002	532.053,6137	8.612.662,5991	286°17'25"	6,608 m
002 003	532.056,4084	8.612.672,9936	15°02'56"	10,764 m
003 004	532.062,9848	8.612.671,0877	106°09'43"	6,847 m
004 001	532.059,9561	8.612.660,7456	196°19'23"	10,776 m

Santo Amaro - Ba, Segunda-feira, 22 de Janeiro de 2024.

Fábio de Mello Lopes

Engenheiro Agrimensor

CREA:72566/D BA

ART: BA20230479011

Prefeitura Municipal de Santo Amaro

Memorial Descritivo

Quadra 61	Lote 04	Área Total: 43,84 metros ²	Perímetro: 29,79 metros
Beneficiário: Município de Santo Amaro			Município: Santo Amaro BA

O Lote de terreno sob nº 04, localizado no Bairro Candolândia, na quadra formada pela **Rua A, Travessa V e Acesso da Rua A**, distante 3,46 m da esquina do Acesso da Rua A, de formato irregular, abrangendo uma área de **43,84** (quarenta e três metros quadrados e oitenta e quatro décimos quadrados) e um perímetro de **29,79 m**.

Para quem do Acesso da Rua A olha para o lote 04 inicia-se a descrição no vértice **1** na coordenada (EX: **532.063,4796** NY: **8.612.659,5485**), no azimute de **288°45'51"** com uma distância de **3,72 m** de frente até o vértice **2** de coordenada (EX: **532.059,9561** NY: **8.612.660,7456**), confrontando com **Acesso da Rua A**, daí deflete à direita no azimute de **16°19'23"** com uma distância de **10,78 m** do lado esquerdo até o vértice **3** de coordenada (EX: **532.062,9848** NY: **8.612.671,0877**), confrontando com **Lote 03**, daí deflete à direita no azimute de **106°09'42"** com uma distância de **4,33 m** ao fundo até o vértice **4** de coordenada (EX: **532.067,1482** NY: **8.612.669,8811**), confrontando com **Lote 02**, daí deflete à direita no azimute de **199°04'24"** com uma distância de **1,79 m** do lado direito até o vértice **5** de coordenada (EX: **532.066,5623** NY: **8.612.668,1866**), confrontando com **Lote 02**, daí deflete à direita no azimute de **199°38'24"** com uma distância de **9,17 m** do lado direito até o vértice **1** de coordenada (EX: **532.063,4796** NY: **8.612.659,5485**), confrontando com **Lote 01**.

Descrição Perimétrica

Pontos	Coordenadas X	Coordenadas Y	Azimute	Distância	
001	002	532.059,9561	8.612.660,7456	288°45'51"	3,721 m
002	003	532.062,9848	8.612.671,0877	16°19'23"	10,776 m
003	004	532.067,1482	8.612.669,8811	106°09'42"	4,335 m
004	005	532.066,5623	8.612.668,1866	199°04'24"	1,793 m
005	001	532.063,4796	8.612.659,5485	199°38'24"	9,172 m

Santo Amaro - Ba, Segunda-feira, 22 de Janeiro de 2024.



Fábio de Mello Lopes

Engenheiro Agrimensor

CREA:72566/D BA

ART: BA20230479011

Prefeitura Municipal de Santo Amaro

Memorial Descritivo

Quadra 63	Lote 01	Área Total: 65,67 metros ²	Perímetro: 34,44 metros
Beneficiário: Município de Santo Amaro			Município: Santo Amaro BA

O Lote de terreno sob nº 01, localizado no Bairro Candolândia, na quadra formada pela **Travessa C, Travessa A e Rua A**, localizado na esquina da Travessa A, de formato irregular, abrangendo uma área de **65,67** (sessenta e cinco metros quadrados e sessenta e sete décimos quadrados) e um perímetro de **34,44 m**.

Para quem da Travessa A olha para o lote 01 inicia-se a descrição no vértice **1** na coordenada (EX: **532.104,2326** NY: **8.612.815,8990**), no azimute de **198°58'26"** com uma distância de **5,22 m** de frente até o vértice **2** de coordenada (EX: **532.102,5351** NY: **8.612.810,9617**), confrontando com **Travessa A**, daí deflete à direita no azimute de **280°40'28"** com uma distância de **0,82 m** do lado esquerdo até o vértice **3** de coordenada (EX: **532.101,7303** NY: **8.612.811,1134**), confrontando com **Travessa A**, daí deflete à esquerda no azimute de **280°40'24"** com uma distância de **10,40 m** do lado esquerdo até o vértice **4** de coordenada (EX: **532.091,5065** NY: **8.612.813,0403**), confrontando com **Lote 21**, daí deflete à direita no azimute de **11°19'22"** com uma distância de **5,13 m** ao fundo até o vértice **5** de coordenada (EX: **532.092,5138** NY: **8.612.818,0713**), confrontando com **Lote 20**, daí deflete à direita no azimute de **11°19'25"** com uma distância de **0,93 m** ao fundo até o vértice **6** de coordenada (EX: **532.092,6957** NY: **8.612.818,9794**), confrontando com **Lote 19**, daí deflete à direita no azimute de **103°07'00"** com uma distância de **2,92 m** do lado direito até o vértice **7** de coordenada (EX: **532.095,5442** NY: **8.612.818,3156**), confrontando com **Lote 19**, daí deflete à direita no azimute de **105°30'14"** com uma distância de **8,38 m** do lado direito até o vértice **8** de coordenada (EX: **532.103,6196** NY: **8.612.816,0755**), confrontando com **Lote 02**, daí deflete à direita no azimute de **106°04'01"** com uma distância de **0,64 m** do lado direito até o vértice **1** de coordenada (EX: **532.104,2326** NY: **8.612.815,8990**), confrontando com **Travessa A**.

Descrição Perimétrica

Pontos	Coordenadas X	Coordenadas Y	Azimute	Distância	
001	002	532.102,5351	8.612.810,9617	198°58'26"	5,221 m
002	003	532.101,7303	8.612.811,1134	280°40'28"	0,819 m
003	004	532.091,5065	8.612.813,0403	280°40'24"	10,404 m
004	005	532.092,5138	8.612.818,0713	11°19'22"	5,131 m
005	006	532.092,6957	8.612.818,9794	11°19'25"	0,926 m
006	007	532.095,5442	8.612.818,3156	103°07'00"	2,925 m
007	008	532.103,6196	8.612.816,0755	105°30'14"	8,380 m
008	001	532.104,2326	8.612.815,8990	106°04'01"	0,638 m

Santo Amaro - Ba, Segunda-feira, 22 de Janeiro de 2024.


Fábio de Mello Lopes

Engenheiro Agrimensor
CREA: 72566/D BA
ART: BA20230479011

Prefeitura Municipal de Santo Amaro

Memorial Descritivo

Quadra 63	Lote 02	Área Total: 50,30 metros ²	Perímetro: 28,84 metros
Beneficiário: Município de Santo Amaro			Município: Santo Amaro BA

O Lote de terreno sob nº 02, localizado no Bairro Candolândia, na quadra formada pela **Travessa C, Travessa A e Rua A**, distante 0,64 m da esquina da Travessa A, de formato irregular, abrangendo uma área de **50,30** (cinquenta metros quadrados e trinta decímetros quadrados) e um perímetro de **28,84 m**.

Para quem da Travessa A olha para o lote 02 inicia-se a descrição no vértice **1** na coordenada (EX: **532.105,2619** NY: **8.612.821,6980**), no azimute de **196°16'57"** com uma distância de **5,86 m** de frente até o vértice **2** de coordenada (EX: **532.103,6196** NY: **8.612.816,0755**), confrontando com **Travessa A**, daí deflete à direita no azimute de **285°30'14"** com uma distância de **8,38 m** do lado esquerdo até o vértice **3** de coordenada (EX: **532.095,5442** NY: **8.612.818,3156**), confrontando com **Lote 01**, daí deflete à direita no azimute de **14°00'49"** com uma distância de **5,98 m** ao fundo até o vértice **4** de coordenada (EX: **532.096,9932** NY: **8.612.824,1214**), confrontando com **Lote 19**, daí deflete à direita no azimute de **106°20'05"** com uma distância de **8,62 m** do lado direito até o vértice **1** de coordenada (EX: **532.105,2619** NY: **8.612.821,6980**), confrontando com **Lote 03**.

Descrição Perimétrica

Pontos	Coordenadas X	Coordenadas Y	Azimute	Distância
001 002	532.103,6196	8.612.816,0755	196°16'57"	5,857 m
002 003	532.095,5442	8.612.818,3156	285°30'14"	8,380 m
003 004	532.096,9932	8.612.824,1214	14°00'49"	5,984 m
004 001	532.105,2619	8.612.821,6980	106°20'05"	8,616 m

Santo Amaro - Ba, Segunda-feira, 22 de Janeiro de 2024.



Fábio de Mello Lopes

Engenheiro Agrimensor

CREA:72566/D BA

ART: BA20230479011

Prefeitura Municipal de Santo Amaro

Memorial Descritivo

Quadra 63	Lote 03	Área Total: 63,06 metros ²	Perímetro: 32,49 metros
Beneficiário: Município de Santo Amaro			Município: Santo Amaro BA

O Lote de terreno sob nº 03, localizado no Bairro Candolândia, na quadra formada pela **Travessa C, Travessa A e Rua A**, localizado na esquina da Travessa A, de formato irregular, abrangendo uma área de **63,06** (sessenta e três metros quadrados e seis décimos quadrados) e um perímetro de **32,49 m**.

Para quem da Travessa A olha para o lote 03 inicia-se a descrição no vértice **1** na coordenada (EX: **532.107,7748** NY: **8.612.827,6148**), no azimute de **197°15'28"** com uma distância de **6,39 m** de frente até o vértice **2** de coordenada (EX: **532.105,8804** NY: **8.612.821,5168**), confrontando com **Travessa A**, daí deflete à direita no azimute de **286°20'03"** com uma distância de **0,64 m** do lado esquerdo até o vértice **3** de coordenada (EX: **532.105,2619** NY: **8.612.821,6980**), confrontando com **Travessa A**, daí deflete à direita no azimute de **286°20'05"** com uma distância de **8,62 m** do lado esquerdo até o vértice **4** de coordenada (EX: **532.096,9932** NY: **8.612.824,1214**), confrontando com **Lote 02**, daí deflete à direita no azimute de **286°20'13"** com uma distância de **0,52 m** do lado esquerdo até o vértice **5** de coordenada (EX: **532.096,4914** NY: **8.612.824,2685**), confrontando com **Lote 19**, daí deflete à direita no azimute de **16°27'08"** com uma distância de **6,45 m** ao fundo até o vértice **6** de coordenada (EX: **532.098,3174** NY: **8.612.830,4520**), confrontando com **Lote 18**, daí deflete à direita no azimute de **106°41'57"** com uma distância de **9,87 m** do lado direito até o vértice **1** de coordenada (EX: **532.107,7748** NY: **8.612.827,6148**), confrontando com **Lote 04**.

Descrição Perimétrica

Pontos	Coordenadas X	Coordenadas Y	Azimute	Distância
001 002	532.105,8804	8.612.821,5168	197°15'28"	6,386 m
002 003	532.105,2619	8.612.821,6980	286°20'03"	0,645 m
003 004	532.096,9932	8.612.824,1214	286°20'05"	8,616 m
004 005	532.096,4914	8.612.824,2685	286°20'13"	0,523 m
005 006	532.098,3174	8.612.830,4520	16°27'08"	6,448 m
006 001	532.107,7748	8.612.827,6148	106°41'57"	9,874 m

Santo Amaro - Ba, Segunda-feira, 22 de Janeiro de 2024.


Fábio de Mello Lopes

Engenheiro Agrimensor

CREA: 72566/D BA
ART: BA20230479011

Prefeitura Municipal de Santo Amaro

Memorial Descritivo

Quadra 63	Lote 04	Área Total: 71,72 metros ²	Perímetro: 35,41 metros
Beneficiário: Município de Santo Amaro			Município: Santo Amaro BA

O Lote de terreno sob nº 04, localizado no Bairro Candolândia, na quadra formada pela **Travessa C, Travessa A e Rua A**, distante 0,38 m da esquina da Travessa A, de formato irregular, abrangendo uma área de **71,72** (setenta e um metros quadrados e setenta e dois decímetros quadrados) e um perímetro de **35,41 m**.

Para quem da Travessa A olha para o lote 04 inicia-se a descrição no vértice **1** na coordenada (EX: **532.109,6268** NY: **8.612.833,2731**), no azimute de **198°07'22"** com uma distância de **5,95 m** de frente até o vértice **2** de coordenada (EX: **532.107,7748** NY: **8.612.827,6148**), confrontando com **Travessa A**, daí deflete à direita no azimute de **286°41'57"** com uma distância de **9,87 m** do lado esquerdo até o vértice **3** de coordenada (EX: **532.098,3174** NY: **8.612.830,4520**), confrontando com **Lote 03**, daí deflete à direita no azimute de **286°41'58"** com uma distância de **1,10 m** do lado esquerdo até o vértice **4** de coordenada (EX: **532.097,2657** NY: **8.612.830,7675**), confrontando com **Lote 18**, daí deflete à direita no azimute de **11°27'19"** com uma distância de **6,73 m** ao fundo até o vértice **5** de coordenada (EX: **532.098,6014** NY: **8.612.837,3591**), confrontando com **Lote 17**, daí deflete à direita no azimute de **110°20'04"** com uma distância de **11,76 m** do lado direito até o vértice **1** de coordenada (EX: **532.109,6268** NY: **8.612.833,2731**), confrontando com **Lote 05**.

Descrição Perimétrica

Pontos	Coordenadas X	Coordenadas Y	Azimute	Distância	
001	002	532.107,7748	8.612.827,6148	198°07'22"	5,954 m
002	003	532.098,3174	8.612.830,4520	286°41'57"	9,874 m
003	004	532.097,2657	8.612.830,7675	286°41'58"	1,098 m
004	005	532.098,6014	8.612.837,3591	11°27'19"	6,725 m
005	001	532.109,6268	8.612.833,2731	110°20'04"	11,758 m

Santo Amaro - Ba, Segunda-feira, 22 de Janeiro de 2024.


Fábio de Mello Lopes

Engenheiro Agrimensor
CREA:72566/D BA
ART: BA20230479011

Prefeitura Municipal de Santo Amaro

Memorial Descritivo

Quadra 63	Lote 05	Área Total: 31,40 metros ²	Perímetro: 29,67 metros
Beneficiário: Município de Santo Amaro			Município: Santo Amaro BA

O Lote de terreno sob nº 05, localizado no Bairro Candolândia, na quadra formada pela **Travessa C, Travessa A e Rua A**, localizado na esquina da Travessa A, de formato irregular, abrangendo uma área de **31,40** (trinta e um metros quadrados e quarenta décimos quadrados) e um perímetro de **29,67 m**.

Para quem da Travessa A olha para o lote 05 inicia-se a descrição no vértice **1** na coordenada (EX: **532.110,9509** NY: **8.612.835,9746**), no azimute de **198°53'15"** com uma distância de **2,99 m** de frente até o vértice **2** de coordenada (EX: **532.109,9817** NY: **8.612.833,1416**), confrontando com **Travessa A**, daí deflete à direita no azimute de **290°20'06"** com uma distância de **0,38 m** do lado esquerdo até o vértice **3** de coordenada (EX: **532.109,6268** NY: **8.612.833,2731**), confrontando com **Travessa A**, daí deflete à esquerda no azimute de **290°20'04"** com uma distância de **11,76 m** do lado esquerdo até o vértice **4** de coordenada (EX: **532.098,6014** NY: **8.612.837,3591**), confrontando com **Lote 04**, daí deflete à direita no azimute de **11°39'59"** com uma distância de **2,13 m** ao fundo até o vértice **5** de coordenada (EX: **532.099,0316** NY: **8.612.839,4424**), confrontando com **Lote 16**, daí deflete à direita no azimute de **106°10'03"** com uma distância de **12,05 m** do lado direito até o vértice **6** de coordenada (EX: **532.110,6059** NY: **8.612.836,0869**), confrontando com **Lote 06**, daí deflete à direita no azimute de **108°02'01"** com uma distância de **0,36 m** do lado direito até o vértice **1** de coordenada (EX: **532.110,9509** NY: **8.612.835,9746**), confrontando com **Travessa A**.

Descrição Perimétrica

Pontos	Coordenadas X	Coordenadas Y	Azimute	Distância	
001	002	532.109,9817	8.612.833,1416	198°53'15"	2,994 m
002	003	532.109,6268	8.612.833,2731	290°20'06"	0,378 m
003	004	532.098,6014	8.612.837,3591	290°20'04"	11,758 m
004	005	532.099,0316	8.612.839,4424	11°39'59"	2,127 m
005	006	532.110,6059	8.612.836,0869	106°10'03"	12,051 m
006	001	532.110,9509	8.612.835,9746	108°02'01"	0,363 m

Santo Amaro - Ba, Segunda-feira, 22 de Janeiro de 2024.



Fábio de Mello Lopes

Engenheiro Agrimensor

CREA: 72566/D BA

ART: BA20230479011

Prefeitura Municipal de Santo Amaro

Memorial Descritivo

Quadra 63	Lote 06	Área Total: 36,97 metros ²	Perímetro: 30,43 metros
Beneficiário: Município de Santo Amaro			Município: Santo Amaro BA

O Lote de terreno sob nº 06, localizado no Bairro Candolândia, na quadra formada pela **Travessa C, Travessa A e Rua A**, distante 3,35 m da esquina da Travessa A, de formato irregular, abrangendo uma área de **36,97** (trinta e seis metros quadrados e noventa e sete décimos quadrados) e um perímetro de **30,43 m**.

Para quem da Travessa A olha para o lote 06 inicia-se a descrição no vértice **1** na coordenada (EX: **532.111,4148** NY: **8.612.838,9577**), no azimute de **195°44'06"** com uma distância de **2,98 m** de frente até o vértice **2** de coordenada (EX: **532.110,6059** NY: **8.612.836,0869**), confrontando com **Travessa A**, daí deflete à direita no azimute de **286°10'03"** com uma distância de **12,05 m** do lado esquerdo até o vértice **3** de coordenada (EX: **532.099,0316** NY: **8.612.839,4424**), confrontando com **Lote 05**, daí deflete à direita no azimute de **11°18'15"** com uma distância de **2,65 m** ao fundo até o vértice **4** de coordenada (EX: **532.099,5506** NY: **8.612.842,0386**), confrontando com **Lote 16**, daí deflete à direita no azimute de **11°18'27"** com uma distância de **0,46 m** ao fundo até o vértice **5** de coordenada (EX: **532.099,6403** NY: **8.612.842,4874**), confrontando com **Lote 15**, daí deflete à direita no azimute de **106°41'14"** com uma distância de **12,29 m** do lado direito até o vértice **1** de coordenada (EX: **532.111,4148** NY: **8.612.838,9577**), confrontando com **Lote 07**.

Descrição Perimétrica

Pontos	Coordenadas X	Coordenadas Y	Azimute	Distância	
001	002	532.110,6059	8.612.836,0869	195°44'06"	2,983 m
002	003	532.099,0316	8.612.839,4424	286°10'03"	12,051 m
003	004	532.099,5506	8.612.842,0386	11°18'15"	2,648 m
004	005	532.099,6403	8.612.842,4874	11°18'27"	0,458 m
005	001	532.111,4148	8.612.838,9577	106°41'14"	12,292 m

Santo Amaro - Ba, Segunda-feira, 22 de Janeiro de 2024.



Fábio de Mello Lopes

Engenheiro Agrimensor

CREA:72566/D BA

ART: BA20230479011

Prefeitura Municipal de Santo Amaro

Memorial Descritivo

Quadra 63	Lote 07	Área Total: 50,18 metros ²	Perímetro: 33,90 metros
Beneficiário: Município de Santo Amaro			Município: Santo Amaro BA

O Lote de terreno sob nº 07, localizado no Bairro Candolândia, na quadra formada pela **Travessa C, Travessa A e Rua A**, distante 0,92 m da esquina da Travessa A, de formato irregular, abrangendo uma área de **50,18** (cinquenta metros quadrados e dezoito décimos quadrados) e um perímetro de **33,90 m**.

Para quem da Travessa A olha para o lote 07 inicia-se a descrição no vértice **1** na coordenada (EX: **532.112,2516** NY: **8.612.842,7148**), no azimute de **192°33'27"** com uma distância de **3,85 m** de frente até o vértice **2** de coordenada (EX: **532.111,4148** NY: **8.612.838,9577**), confrontando com **Travessa A**, daí deflete à direita no azimute de **286°41'14"** com uma distância de **12,29 m** do lado esquerdo até o vértice **3** de coordenada (EX: **532.099,6403** NY: **8.612.842,4874**), confrontando com **Lote 06**, daí deflete à esquerda no azimute de **286°41'08"** com uma distância de **0,87 m** do lado esquerdo até o vértice **4** de coordenada (EX: **532.098,8030** NY: **8.612.842,7383**), confrontando com **Lote 15**, daí deflete à direita no azimute de **13°51'34"** com uma distância de **3,81 m** ao fundo até o vértice **5** de coordenada (EX: **532.099,7162** NY: **8.612.846,4400**), confrontando com **Lote 15**, daí deflete à direita no azimute de **106°33'02"** com uma distância de **13,08 m** do lado direito até o vértice **1** de coordenada (EX: **532.112,2516** NY: **8.612.842,7148**), confrontando com **Lote 08**.

Descrição Perimétrica

Pontos	Coordenadas X	Coordenadas Y	Azimute	Distância	
001	002	532.111,4148	8.612.838,9577	192°33'27"	3,849 m
002	003	532.099,6403	8.612.842,4874	286°41'14"	12,292 m
003	004	532.098,8030	8.612.842,7383	286°41'08"	0,874 m
004	005	532.099,7162	8.612.846,4400	13°51'34"	3,813 m
005	001	532.112,2516	8.612.842,7148	106°33'02"	13,077 m

Santo Amaro - Ba, Segunda-feira, 22 de Janeiro de 2024.



Fábio de Mello Lopes

Engenheiro Agrimensor

CREA:72566/D BA

ART: BA20230479011

Prefeitura Municipal de Santo Amaro

Memorial Descritivo

Quadra 63	Lote 08	Área Total: 68,71 metros ²	Perímetro: 37,84 metros
Beneficiário: Município de Santo Amaro			Município: Santo Amaro BA

O Lote de terreno sob nº 08, localizado no Bairro Candolândia, na quadra formada pela **Travessa C, Travessa A e Rua A**, localizado na esquina da Travessa A, de formato irregular, abrangendo uma área de **68,71** (sessenta e oito metros quadrados e setenta e um decímetros quadrados) e um perímetro de **37,84 m**.

Para quem da Travessa A olha para o lote 08 inicia-se a descrição no vértice **1** na coordenada (EX: **532.114,4204** NY: **8.612.847,3950**), no azimute de **194°38'17"** com uma distância de **5,11 m** de frente até o vértice **2** de coordenada (EX: **532.113,1298** NY: **8.612.842,4538**), confrontando com **Travessa A**, daí deflete à direita no azimute de **286°33'04"** com uma distância de **0,92 m** do lado esquerdo até o vértice **3** de coordenada (EX: **532.112,2516** NY: **8.612.842,7148**), confrontando com **Travessa A**, daí deflete à esquerda no azimute de **286°33'02"** com uma distância de **13,08 m** do lado esquerdo até o vértice **4** de coordenada (EX: **532.099,7162** NY: **8.612.846,4400**), confrontando com **Lote 07**, daí deflete à direita no azimute de **14°45'47"** com uma distância de **1,33 m** ao fundo até o vértice **5** de coordenada (EX: **532.100,0558** NY: **8.612.847,7283**), confrontando com **Lote 15**, daí deflete à esquerda no azimute de **14°45'46"** com uma distância de **3,42 m** ao fundo até o vértice **6** de coordenada (EX: **532.100,9269** NY: **8.612.851,0342**), confrontando com **Lote 14**, daí deflete à direita no azimute de **105°12'55"** com uma distância de **13,74 m** do lado direito até o vértice **7** de coordenada (EX: **532.114,1869** NY: **8.612.847,4277**), confrontando com **Lote 09**, daí deflete à esquerda no azimute de **97°59'35"** com uma distância de **0,24 m** do lado direito até o vértice **1** de coordenada (EX: **532.114,4204** NY: **8.612.847,3950**), confrontando com **Travessa A**.

Descrição Perimétrica

Pontos	Coordenadas X	Coordenadas Y	Azimute	Distância
001 002	532.113,1298	8.612.842,4538	194°38'17"	5,107 m
002 003	532.112,2516	8.612.842,7148	286°33'04"	0,916 m
003 004	532.099,7162	8.612.846,4400	286°33'02"	13,077 m
004 005	532.100,0558	8.612.847,7283	14°45'47"	1,332 m
005 006	532.100,9269	8.612.851,0342	14°45'46"	3,419 m
006 007	532.114,1869	8.612.847,4277	105°12'55"	13,742 m
007 001	532.114,4204	8.612.847,3950	97°59'35"	0,236 m

Santo Amaro - Ba, Segunda-feira, 22 de Janeiro de 2024.

Fábio de Mello Lopes

Engenheiro Agrimensor

CREA:72566/D BA

ART: BA20230479011

Prefeitura Municipal de Santo Amaro

Memorial Descritivo

Quadra 63	Lote 09	Área Total: 81,52 metros ²	Perímetro: 42,86 metros
Beneficiário: Município de Santo Amaro			Município: Santo Amaro BA

O Lote de terreno sob nº 09, localizado no Bairro Candolândia, na quadra formada pela **Travessa C, Travessa A e Rua A**, distante 0,98 m da esquina da Travessa A, de formato irregular, abrangendo uma área de **81,52** (oitenta e um metros quadrados e cinquenta e dois decímetros quadrados) e um perímetro de **42,86 m**.

Para quem da Travessa A olha para o lote 09 inicia-se a descrição no vértice **1** na coordenada (EX: **532.115,0346** NY: **8.612.852,0504**), no azimute de **190°23'31"** com uma distância de **4,70 m** de frente até o vértice **2** de coordenada (EX: **532.114,1869** NY: **8.612.847,4277**), confrontando com **Travessa A**, daí deflete à direita no azimute de **285°12'55"** com uma distância de **13,74 m** do lado esquerdo até o vértice **3** de coordenada (EX: **532.100,9269** NY: **8.612.851,0342**), confrontando com **Lote 08**, daí deflete à esquerda no azimute de **285°12'55"** com uma distância de **2,87 m** do lado esquerdo até o vértice **4** de coordenada (EX: **532.098,1589** NY: **8.612.851,7870**), confrontando com **Lote 14**, daí deflete à direita no azimute de **13°51'40"** com uma distância de **5,20 m** ao fundo até o vértice **5** de coordenada (EX: **532.099,4045** NY: **8.612.856,8347**), confrontando com **Lote 13**, daí deflete à direita no azimute de **106°49'10"** com uma distância de **1,45 m** do lado direito até o vértice **6** de coordenada (EX: **532.100,7905** NY: **8.612.856,4157**), confrontando com **Lote 12**, daí deflete à direita no azimute de **106°49'10"** com uma distância de **5,38 m** do lado direito até o vértice **7** de coordenada (EX: **532.105,9373** NY: **8.612.854,8599**), confrontando com **Lote 11**, daí deflete à direita no azimute de **107°09'43"** com uma distância de **9,52 m** do lado direito até o vértice **1** de coordenada (EX: **532.115,0346** NY: **8.612.852,0504**), confrontando com **Lote 10**.

Descrição Perimétrica

Pontos	Coordenadas X	Coordenadas Y	Azimute	Distância	
001	002	532.114,1869	8.612.847,4277	190°23'31"	4,700 m
002	003	532.100,9269	8.612.851,0342	285°12'55"	13,742 m
003	004	532.098,1589	8.612.851,7870	285°12'55"	2,869 m
004	005	532.099,4045	8.612.856,8347	13°51'40"	5,199 m
005	006	532.100,7905	8.612.856,4157	106°49'10"	1,448 m
006	007	532.105,9373	8.612.854,8599	106°49'10"	5,377 m
007	001	532.115,0346	8.612.852,0504	107°09'43"	9,521 m

Santo Amaro - Ba, Segunda-feira, 22 de Janeiro de 2024.



Fábio de Mello Lopes

Engenheiro Agrimensor

CREA:72566/D BA

ART: BA20230479011

Prefeitura Municipal de Santo Amaro

Memorial Descritivo

Quadra 63	Lote 10	Área Total: 62,73 metros ²	Perímetro: 32,13 metros
Beneficiário: Município de Santo Amaro			Município: Santo Amaro BA

O Lote de terreno sob nº 10, localizado no Bairro Candolândia, na quadra formada pela **Travessa C, Travessa A e Rua A**, localizado na esquina da Travessa A, de formato irregular, abrangendo uma área de **62,73** (sessenta e dois metros quadrados e setenta e três décimos quadrados) e um perímetro de **32,13 m**.

Para quem da Travessa A olha para o lote 10 inicia-se a descrição no vértice **1** na coordenada (EX: **532.116,7865** NY: **8.612.856,5807**), no azimute de **189°39'06"** com uma distância de **4,89 m** de frente até o vértice **2** de coordenada (EX: **532.115,9671** NY: **8.612.851,7625**), confrontando com **Travessa A**, daí deflete à direita no azimute de **287°09'39"** com uma distância de **0,98 m** do lado esquerdo até o vértice **3** de coordenada (EX: **532.115,0346** NY: **8.612.852,0504**), confrontando com **Travessa A**, daí deflete à direita no azimute de **287°09'43"** com uma distância de **9,52 m** do lado esquerdo até o vértice **4** de coordenada (EX: **532.105,9373** NY: **8.612.854,8599**), confrontando com **Lote 09**, daí deflete à direita no azimute de **18°09'56"** com uma distância de **6,33 m** ao fundo até o vértice **5** de coordenada (EX: **532.107,9121** NY: **8.612.860,8786**), confrontando com **Lote 11**, daí deflete à direita no azimute de **107°09'53"** com uma distância de **6,96 m** do lado direito até o vértice **6** de coordenada (EX: **532.114,5576** NY: **8.612.858,8259**), confrontando com **Travessa C**, daí deflete à direita no azimute de **111°59'30"** com uma distância de **0,92 m** do lado direito até o vértice **7** de coordenada (EX: **532.115,4098** NY: **8.612.858,4818**), confrontando com **Travessa C**, daí deflete à direita no azimute de **120°30'39"** com uma distância de **0,72 m** do lado direito até o vértice **8** de coordenada (EX: **532.116,0292** NY: **8.612.858,1167**), confrontando com **Travessa C**, daí deflete à direita no azimute de **132°46'51"** com uma distância de **0,74 m** do lado direito até o vértice **9** de coordenada (EX: **532.116,5734** NY: **8.612.857,6132**), confrontando com **Travessa C**, daí deflete à direita no azimute de **160°20'47"** com uma distância de **0,49 m** do lado direito até o vértice **10** de coordenada (EX: **532.116,7373** NY: **8.612.857,1543**), confrontando com **Travessa A**, daí deflete à direita no azimute de **175°05'58"** com uma distância de **0,58 m** do lado direito até o vértice **1** de coordenada (EX: **532.116,7865** NY: **8.612.856,5807**), confrontando com **Travessa A**.

Descrição Perimétrica

Pontos	Coordenadas X	Coordenadas Y	Azimute	Distância
001 002	532.115,9671	8.612.851,7625	189°39'06"	4,887 m
002 003	532.115,0346	8.612.852,0504	287°09'39"	0,976 m
003 004	532.105,9373	8.612.854,8599	287°09'43"	9,521 m
004 005	532.107,9121	8.612.860,8786	18°09'56"	6,334 m
005 006	532.114,5576	8.612.858,8259	107°09'53"	6,955 m
006 007	532.115,4098	8.612.858,4818	111°59'30"	0,919 m
007 008	532.116,0292	8.612.858,1167	120°30'39"	0,719 m
008 009	532.116,5734	8.612.857,6132	132°46'51"	0,741 m
009 010	532.116,7373	8.612.857,1543	160°20'47"	0,487 m
010 001	532.116,7865	8.612.856,5807	175°05'58"	0,576 m

Prefeitura Municipal de Santo Amaro

Prefeitura Municipal de Santo Amaro

Santo Amaro - Ba, Segunda-feira, 22 de Janeiro de 2024.



Fabio de Mello Lopes

Engenheiro Agrimensor

CREA:72566/D BA

ART: BA20230479011

Prefeitura Municipal de Santo Amaro

Prefeitura Municipal de Santo Amaro

Memorial Descritivo

Quadra 63	Lote 11	Área Total: 33,57 metros ²	Perímetro: 23,25 metros
Beneficiário: Município de Santo Amaro			Município: Santo Amaro BA

O Lote de terreno sob nº 11, localizado no Bairro Candolândia, na quadra formada pela **Travessa C, Travessa A e Rua A**, distante 15,30 m da esquina da Travessa A, de formato irregular, abrangendo uma área de **33,57** (trinta e três metros quadrados e cinquenta e sete decímetros quadrados) e um perímetro de **23,25 m**.

Para quem da Travessa C olha para o lote 11 inicia-se a descrição no vértice **1** na coordenada (EX: **532.102,7485** NY: **8.612.862,2879**), no azimute de **105°15'59"** com uma distância de **5,35 m** de frente até o vértice **2** de coordenada (EX: **532.107,9121** NY: **8.612.860,8786**), confrontando com **Travessa C**, daí deflete à direita no azimute de **198°09'56"** com uma distância de **6,33 m** do lado esquerdo até o vértice **3** de coordenada (EX: **532.105,9373** NY: **8.612.854,8599**), confrontando com **Lote 10**, daí deflete à direita no azimute de **286°49'10"** com uma distância de **5,38 m** ao fundo até o vértice **4** de coordenada (EX: **532.100,7905** NY: **8.612.856,4157**), confrontando com **Lote 09**, daí deflete à direita no azimute de **18°26'24"** com uma distância de **6,19 m** do lado direito até o vértice **1** de coordenada (EX: **532.102,7485** NY: **8.612.862,2879**), confrontando com **Lote 12**.

Descrição Perimétrica

Pontos	Coordenadas X	Coordenadas Y	Azimute	Distância
001 002	532.107,9121	8.612.860,8786	105°15'59"	5,353 m
002 003	532.105,9373	8.612.854,8599	198°09'56"	6,334 m
003 004	532.100,7905	8.612.856,4157	286°49'10"	5,377 m
004 001	532.102,7485	8.612.862,2879	18°26'24"	6,190 m

Santo Amaro - Ba, Segunda-feira, 22 de Janeiro de 2024.

Fábio de Mello Lopes

Engenheiro Agrimensor

CREA: 72566/D BA

ART: BA20230479011

Prefeitura Municipal de Santo Amaro

Prefeitura Municipal de Santo Amaro

Memorial Descritivo

Quadra 63	Lote 12	Área Total: 124,64 metros ²	Perímetro: 52,09 metros
Beneficiário: Município de Santo Amaro			Município: Santo Amaro BA

O Lote de terreno sob nº 12, localizado no Bairro Candolândia, na quadra formada pela **Travessa C, Travessa A e Rua A**, de formato irregular, abrangendo uma área de **124,64** (cento e vinte e quatro metros quadrados e sessenta e quatro decímetros quadrados) e um perímetro de **52,09 m**.

Para quem da Rua A olha para o lote 12 inicia-se a descrição no vértice **1** na coordenada (EX: **532.082,6290** NY: **8.612.861,9630**), no azimute de **4°44'05"** com uma distância de **4,52 m** de frente até o vértice **2** de coordenada (EX: **532.083,0024** NY: **8.612.866,4708**), confrontando com **Rua A**, daí deflete à direita no azimute de **9°56'42"** com uma distância de **0,29 m** de frente até o vértice **3** de coordenada (EX: **532.083,0520** NY: **8.612.866,7537**), confrontando com **Rua A**, daí deflete à direita no azimute de **10°43'00"** com uma distância de **0,29 m** de frente até o vértice **4** de coordenada (EX: **532.083,1054** NY: **8.612.867,0358**), confrontando com **Rua A**, daí deflete à direita no azimute de **11°29'48"** com uma distância de **0,29 m** de frente até o vértice **5** de coordenada (EX: **532.083,1626** NY: **8.612.867,3172**), confrontando com **Rua A**, daí deflete à direita no azimute de **12°16'14"** com uma distância de **0,29 m** de frente até o vértice **6** de coordenada (EX: **532.083,2237** NY: **8.612.867,5978**), confrontando com **Rua A**, daí deflete à direita no azimute de **14°57'06"** com uma distância de **0,02 m** de frente até o vértice **7** de coordenada (EX: **532.083,2275** NY: **8.612.867,6123**), confrontando com **Rua A**, daí deflete à direita no azimute de **15°54'03"** com uma distância de **0,02 m** de frente até o vértice **8** de coordenada (EX: **532.083,2316** NY: **8.612.867,6268**), confrontando com **Rua A**, daí deflete à direita no azimute de **16°57'32"** com uma distância de **0,02 m** de frente até o vértice **9** de coordenada (EX: **532.083,2360** NY: **8.612.867,6412**), confrontando com **Rua A**, daí deflete à direita no azimute de **17°56'27"** com uma distância de **0,02 m** de frente até o vértice **10** de coordenada (EX: **532.083,2407** NY: **8.612.867,6555**), confrontando com **Rua A**, daí deflete à direita no azimute de **19°02'01"** com uma distância de **0,02 m** do lado esquerdo até o vértice **11** de coordenada (EX: **532.083,2456** NY: **8.612.867,6697**), confrontando com **Rua A**, daí deflete à direita no azimute de **19°52'12"** com uma distância de **0,02 m** do lado esquerdo até o vértice **12** de coordenada (EX: **532.083,2507** NY: **8.612.867,6839**), confrontando com **Rua A**, daí deflete à direita no azimute de **21°00'10"** com uma distância de **0,02 m** do lado esquerdo até o vértice **13** de coordenada (EX: **532.083,2561** NY: **8.612.867,6979**), confrontando com **Rua A**, daí deflete à direita no azimute de **21°50'15"** com uma distância de **0,02 m** do lado esquerdo até o vértice **14** de coordenada (EX: **532.083,2617** NY: **8.612.867,7119**), confrontando com **Rua A**, daí deflete à direita no azimute de **22°58'19"** com uma distância de **0,02 m** do lado esquerdo até o vértice **15** de coordenada (EX: **532.083,2676** NY: **8.612.867,7257**), confrontando com **Rua A**, daí deflete à direita no azimute de **23°51'00"** com uma distância de **0,02 m** do lado esquerdo até o vértice **16** de coordenada (EX: **532.083,2736** NY: **8.612.867,7395**), confrontando com **Rua A**, daí deflete à direita no azimute de **24°56'11"** com uma distância de **0,02 m** do lado esquerdo até o vértice **17** de coordenada (EX: **532.083,2800** NY: **8.612.867,7531**), confrontando com **Rua A**, daí deflete à direita no azimute de **25°54'51"** com uma distância de **0,02 m** do lado esquerdo até o vértice **18** de coordenada (EX: **532.083,2865** NY: **8.612.867,7666**), confrontando com **Rua A**, daí deflete à direita no azimute de **26°53'41"** com uma distância de **0,02 m** do lado esquerdo até o vértice **19** de coordenada (EX: **532.083,2934** NY: **8.612.867,7801**), confrontando com **Rua A**, daí deflete à direita no azimute de **27°55'35"** com uma distância de **0,02 m** do lado esquerdo até o vértice **20** de coordenada (EX: **532.083,3004** NY: **8.612.867,7934**), confrontando com **Rua A**, daí deflete à direita no azimute de **28°48'01"**

Prefeitura Municipal de Santo Amaro

Prefeitura Municipal de Santo Amaro

com uma distância de **0,02 m** do lado esquerdo até o vértice **21** de coordenada (EX: **532.083,3077** NY: **8.612.867,8066**), confrontando com **Rua A**, daí deflete à direita no azimute de **29°56'45"** com uma distância de **0,02 m** do lado esquerdo até o vértice **22** de coordenada (EX: **532.083,3152** NY: **8.612.867,8196**), confrontando com **Rua A**, daí deflete à direita no azimute de **30°49'05"** com uma distância de **0,02 m** do lado esquerdo até o vértice **23** de coordenada (EX: **532.083,3229** NY: **8.612.867,8325**), confrontando com **Rua A**, daí deflete à direita no azimute de **31°54'27"** com uma distância de **0,02 m** do lado esquerdo até o vértice **24** de coordenada (EX: **532.083,3308** NY: **8.612.867,8453**), confrontando com **Rua A**, daí deflete à direita no azimute de **32°50'15"** com uma distância de **0,02 m** do lado esquerdo até o vértice **25** de coordenada (EX: **532.083,3390** NY: **8.612.867,8579**), confrontando com **Rua A**, daí deflete à direita no azimute de **33°49'51"** com uma distância de **0,02 m** do lado esquerdo até o vértice **26** de coordenada (EX: **532.083,3473** NY: **8.612.867,8704**), confrontando com **Rua A**, daí deflete à direita no azimute de **34°55'12"** com uma distância de **0,02 m** do lado esquerdo até o vértice **27** de coordenada (EX: **532.083,3560** NY: **8.612.867,8827**), confrontando com **Rua A**, daí deflete à direita no azimute de **35°49'17"** com uma distância de **0,02 m** do lado esquerdo até o vértice **28** de coordenada (EX: **532.083,3648** NY: **8.612.867,8949**), confrontando com **Rua A**, daí deflete à direita no azimute de **36°44'49"** com uma distância de **0,02 m** do lado esquerdo até o vértice **29** de coordenada (EX: **532.083,3738** NY: **8.612.867,9070**), confrontando com **Rua A**, daí deflete à direita no azimute de **37°54'11"** com uma distância de **0,02 m** do lado esquerdo até o vértice **30** de coordenada (EX: **532.083,3830** NY: **8.612.867,9189**), confrontando com **Rua A**, daí deflete à direita no azimute de **38°48'23"** com uma distância de **0,02 m** do lado esquerdo até o vértice **31** de coordenada (EX: **532.083,3924** NY: **8.612.867,9306**), confrontando com **Rua A**, daí deflete à direita no azimute de **39°52'26"** com uma distância de **0,02 m** do lado esquerdo até o vértice **32** de coordenada (EX: **532.083,4021** NY: **8.612.867,9421**), confrontando com **Rua A**, daí deflete à direita no azimute de **40°46'43"** com uma distância de **0,02 m** do lado esquerdo até o vértice **33** de coordenada (EX: **532.083,4119** NY: **8.612.867,9535**), confrontando com **Rua A**, daí deflete à direita no azimute de **41°46'09"** com uma distância de **0,02 m** do lado esquerdo até o vértice **34** de coordenada (EX: **532.083,4219** NY: **8.612.867,9648**), confrontando com **Rua A**, daí deflete à direita no azimute de **42°49'50"** com uma distância de **0,02 m** do lado esquerdo até o vértice **35** de coordenada (EX: **532.083,4321** NY: **8.612.867,9758**), confrontando com **Rua A**, daí deflete à direita no azimute de **43°49'03"** com uma distância de **0,02 m** do lado esquerdo até o vértice **36** de coordenada (EX: **532.083,4426** NY: **8.612.867,9866**), confrontando com **Rua A**, daí deflete à direita no azimute de **44°48'03"** com uma distância de **0,02 m** do lado esquerdo até o vértice **37** de coordenada (EX: **532.083,4532** NY: **8.612.867,9973**), confrontando com **Rua A**, daí deflete à direita no azimute de **45°42'15"** com uma distância de **0,02 m** do lado esquerdo até o vértice **38** de coordenada (EX: **532.083,4639** NY: **8.612.868,0078**), confrontando com **Rua A**, daí deflete à direita no azimute de **46°46'06"** com uma distância de **0,02 m** do lado esquerdo até o vértice **39** de coordenada (EX: **532.083,4749** NY: **8.612.868,0181**), confrontando com **Rua A**, daí deflete à direita no azimute de **47°45'04"** com uma distância de **0,02 m** do lado esquerdo até o vértice **40** de coordenada (EX: **532.083,4860** NY: **8.612.868,0282**), confrontando com **Rua A**, daí deflete à direita no azimute de **48°49'14"** com uma distância de **0,02 m** do lado esquerdo até o vértice **41** de coordenada (EX: **532.083,4974** NY: **8.612.868,0381**), confrontando com **Rua A**, daí deflete à direita no azimute de **49°43'38"** com uma distância de **0,02 m** do lado esquerdo até o vértice **42** de coordenada (EX: **532.083,5088** NY: **8.612.868,0479**), confrontando com **Rua A**, daí deflete à direita no azimute de **50°43'30"** com uma distância de **0,02 m** do lado esquerdo até o vértice **43** de coordenada (EX: **532.083,5205** NY: **8.612.868,0574**), confrontando com **Rua A**, daí deflete à direita no azimute de **51°47'47"** com uma distância de **0,02 m** do lado esquerdo até o vértice **44** de coordenada (EX: **532.083,5323**

Prefeitura Municipal de Santo Amaro

Prefeitura Municipal de Santo Amaro

NY: **8.612.868,0667**), confrontando com **Rua A**, daí deflete à direita no azimute de **52°46'26"** com uma distância de **0,02 m** do lado esquerdo até o vértice **45** de coordenada (EX: **532.083,5443** NY: **8.612.868,0758**), confrontando com **Rua A**, daí deflete à direita no azimute de **53°40'45"** com uma distância de **0,02 m** do lado esquerdo até o vértice **46** de coordenada (EX: **532.083,5564** NY: **8.612.868,0847**), confrontando com **Rua A**, daí deflete à direita no azimute de **54°42'24"** com uma distância de **0,02 m** do lado esquerdo até o vértice **47** de coordenada (EX: **532.083,5687** NY: **8.612.868,0934**), confrontando com **Rua A**, daí deflete à direita no azimute de **55°46'24"** com uma distância de **0,02 m** do lado esquerdo até o vértice **48** de coordenada (EX: **532.083,5811** NY: **8.612.868,1018**), confrontando com **Rua A**, daí deflete à direita no azimute de **56°42'36"** com uma distância de **0,02 m** do lado esquerdo até o vértice **49** de coordenada (EX: **532.083,5937** NY: **8.612.868,1101**), confrontando com **Rua A**, daí deflete à direita no azimute de **57°42'37"** com uma distância de **0,02 m** do lado esquerdo até o vértice **50** de coordenada (EX: **532.083,6064** NY: **8.612.868,1181**), confrontando com **Rua A**, daí deflete à direita no azimute de **58°42'33"** com uma distância de **0,02 m** do lado esquerdo até o vértice **51** de coordenada (EX: **532.083,6193** NY: **8.612.868,1260**), confrontando com **Rua A**, daí deflete à direita no azimute de **59°38'51"** com uma distância de **0,02 m** do lado esquerdo até o vértice **52** de coordenada (EX: **532.083,6322** NY: **8.612.868,1336**), confrontando com **Rua A**, daí deflete à direita no azimute de **60°44'42"** com uma distância de **0,02 m** do lado esquerdo até o vértice **53** de coordenada (EX: **532.083,6454** NY: **8.612.868,1409**), confrontando com **Rua A**, daí deflete à direita no azimute de **61°37'43"** com uma distância de **0,02 m** do lado esquerdo até o vértice **54** de coordenada (EX: **532.083,6586** NY: **8.612.868,1481**), confrontando com **Rua A**, daí deflete à direita no azimute de **62°43'29"** com uma distância de **0,02 m** do lado esquerdo até o vértice **55** de coordenada (EX: **532.083,6720** NY: **8.612.868,1550**), confrontando com **Rua A**, daí deflete à direita no azimute de **63°36'41"** com uma distância de **0,02 m** do lado esquerdo até o vértice **56** de coordenada (EX: **532.083,6854** NY: **8.612.868,1616**), confrontando com **Rua A**, daí deflete à direita no azimute de **64°42'14"** com uma distância de **0,02 m** do lado esquerdo até o vértice **57** de coordenada (EX: **532.083,6991** NY: **8.612.868,1681**), confrontando com **Rua A**, daí deflete à direita no azimute de **65°41'52"** com uma distância de **0,02 m** do lado esquerdo até o vértice **58** de coordenada (EX: **532.083,7128** NY: **8.612.868,1743**), confrontando com **Rua A**, daí deflete à direita no azimute de **66°35'12"** com uma distância de **0,02 m** do lado esquerdo até o vértice **59** de coordenada (EX: **532.083,7266** NY: **8.612.868,1802**), confrontando com **Rua A**, daí deflete à direita no azimute de **67°44'09"** com uma distância de **0,02 m** do lado esquerdo até o vértice **60** de coordenada (EX: **532.083,7405** NY: **8.612.868,1859**), confrontando com **Rua A**, daí deflete à direita no azimute de **68°37'29"** com uma distância de **0,02 m** do lado esquerdo até o vértice **61** de coordenada (EX: **532.083,7545** NY: **8.612.868,1914**), confrontando com **Rua A**, daí deflete à direita no azimute de **69°37'19"** com uma distância de **0,02 m** do lado esquerdo até o vértice **62** de coordenada (EX: **532.083,7686** NY: **8.612.868,1967**), confrontando com **Rua A**, daí deflete à direita no azimute de **70°37'10"** com uma distância de **0,02 m** do lado esquerdo até o vértice **63** de coordenada (EX: **532.083,7828** NY: **8.612.868,2016**), confrontando com **Rua A**, daí deflete à direita no azimute de **71°37'01"** com uma distância de **0,02 m** do lado esquerdo até o vértice **64** de coordenada (EX: **532.083,7971** NY: **8.612.868,2064**), confrontando com **Rua A**, daí deflete à direita no azimute de **72°36'47"** com uma distância de **0,02 m** do lado esquerdo até o vértice **65** de coordenada (EX: **532.083,8114** NY: **8.612.868,2109**), confrontando com **Rua A**, daí deflete à direita no azimute de **73°41'14"** com uma distância de **0,02 m** do lado esquerdo até o vértice **66** de coordenada (EX: **532.083,8259** NY: **8.612.868,2151**), confrontando com **Rua A**, daí deflete à direita no azimute de **74°32'18"** com uma distância de **0,02 m** do lado esquerdo até o vértice **67** de coordenada (EX: **532.083,8403** NY: **8.612.868,2191**), confrontando com **Rua A**, daí deflete à direita no azimute de **75°38'41"** com

Prefeitura Municipal de Santo Amaro

Prefeitura Municipal de Santo Amaro

uma distância de **0,02 m** do lado esquerdo até o vértice **68** de coordenada (EX: **532.083,8549** NY: **8.612.868,2228**), confrontando com **Rua A**, daí deflete à direita no azimute de **76°36'30"** com uma distância de **0,02 m** do lado esquerdo até o vértice **69** de coordenada (EX: **532.083,8696** NY: **8.612.868,2263**), confrontando com **Rua A**, daí deflete à direita no azimute de **77°34'17"** com uma distância de **0,02 m** do lado esquerdo até o vértice **70** de coordenada (EX: **532.083,8843** NY: **8.612.868,2296**), confrontando com **Rua A**, daí deflete à direita no azimute de **78°37'33"** com uma distância de **0,02 m** do lado esquerdo até o vértice **71** de coordenada (EX: **532.083,8990** NY: **8.612.868,2325**), confrontando com **Rua A**, daí deflete à direita no azimute de **79°28'26"** com uma distância de **0,02 m** do lado esquerdo até o vértice **72** de coordenada (EX: **532.083,9138** NY: **8.612.868,2353**), confrontando com **Rua A**, daí deflete à direita no azimute de **80°39'58"** com uma distância de **0,02 m** do lado esquerdo até o vértice **73** de coordenada (EX: **532.083,9286** NY: **8.612.868,2377**), confrontando com **Rua A**, daí deflete à direita no azimute de **81°29'33"** com uma distância de **0,02 m** do lado esquerdo até o vértice **74** de coordenada (EX: **532.083,9435** NY: **8.612.868,2400**), confrontando com **Rua A**, daí deflete à direita no azimute de **82°33'05"** com uma distância de **0,02 m** do lado esquerdo até o vértice **75** de coordenada (EX: **532.083,9584** NY: **8.612.868,2419**), confrontando com **Rua A**, daí deflete à direita no azimute de **83°37'27"** com uma distância de **0,02 m** do lado esquerdo até o vértice **76** de coordenada (EX: **532.083,9734** NY: **8.612.868,2436**), confrontando com **Rua A**, daí deflete à direita no azimute de **84°33'17"** com uma distância de **0,02 m** do lado esquerdo até o vértice **77** de coordenada (EX: **532.083,9884** NY: **8.612.868,2450**), confrontando com **Rua A**, daí deflete à direita no azimute de **85°29'50"** com uma distância de **0,02 m** do lado esquerdo até o vértice **78** de coordenada (EX: **532.084,0034** NY: **8.612.868,2462**), confrontando com **Rua A**, daí deflete à direita no azimute de **86°32'53"** com uma distância de **0,02 m** do lado esquerdo até o vértice **79** de coordenada (EX: **532.084,0184** NY: **8.612.868,2471**), confrontando com **Rua A**, daí deflete à direita no azimute de **87°29'22"** com uma distância de **0,02 m** do lado esquerdo até o vértice **80** de coordenada (EX: **532.084,0334** NY: **8.612.868,2477**), confrontando com **Rua A**, daí deflete à direita no azimute de **88°32'43"** com uma distância de **0,02 m** do lado esquerdo até o vértice **81** de coordenada (EX: **532.084,0484** NY: **8.612.868,2481**), confrontando com **Rua A**, daí deflete à direita no azimute de **89°35'44"** com uma distância de **0,02 m** do lado esquerdo até o vértice **82** de coordenada (EX: **532.084,0635** NY: **8.612.868,2482**), confrontando com **Rua A**, daí deflete à direita no azimute de **90°31'54"** com uma distância de **0,02 m** do lado esquerdo até o vértice **83** de coordenada (EX: **532.084,0785** NY: **8.612.868,2481**), confrontando com **Rua A**, daí deflete à direita no azimute de **91°28'09"** com uma distância de **0,02 m** do lado esquerdo até o vértice **84** de coordenada (EX: **532.084,0936** NY: **8.612.868,2477**), confrontando com **Rua A**, daí deflete à direita no azimute de **92°31'20"** com uma distância de **0,02 m** do lado esquerdo até o vértice **85** de coordenada (EX: **532.084,1086** NY: **8.612.868,2470**), confrontando com **Rua A**, daí deflete à direita no azimute de **93°27'23"** com uma distância de **0,02 m** do lado esquerdo até o vértice **86** de coordenada (EX: **532.084,1236** NY: **8.612.868,2461**), confrontando com **Rua A**, daí deflete à direita no azimute de **94°30'52"** com uma distância de **0,02 m** do lado esquerdo até o vértice **87** de coordenada (EX: **532.084,1386** NY: **8.612.868,2450**), confrontando com **Rua A**, daí deflete à direita no azimute de **95°27'26"** com uma distância de **0,02 m** do lado esquerdo até o vértice **88** de coordenada (EX: **532.084,1536** NY: **8.612.868,2435**), confrontando com **Rua A**, daí deflete à direita no azimute de **96°31'02"** com uma distância de **0,02 m** do lado esquerdo até o vértice **89** de coordenada (EX: **532.084,1685** NY: **8.612.868,2418**), confrontando com **Rua A**, daí deflete à direita no azimute de **97°26'46"** com uma distância de **0,02 m** do lado esquerdo até o vértice **90** de coordenada (EX: **532.084,1834** NY: **8.612.868,2399**), confrontando com **Rua A**, daí deflete à direita no azimute de **98°24'16"** com uma distância de **0,02 m** do lado esquerdo até o vértice **91** de coordenada (EX: **532.084,1983** NY:

Prefeitura Municipal de Santo Amaro

Prefeitura Municipal de Santo Amaro

8.612.868,2377), confrontando com **Rua A**, daí deflete à direita no azimute de **99°27'44"** com uma distância de **0,02 m** do lado esquerdo até o vértice **92** de coordenada (EX: **532.084,2132** NY: **8.612.868,2352**), confrontando com **Rua A**, daí deflete à direita no azimute de **100°32'21"** com uma distância de **0,02 m** do lado esquerdo até o vértice **93** de coordenada (EX: **532.084,2279** NY: **8.612.868,2324**), confrontando com **Rua A**, daí deflete à direita no azimute de **101°21'55"** com uma distância de **0,02 m** do lado esquerdo até o vértice **94** de coordenada (EX: **532.084,2427** NY: **8.612.868,2295**), confrontando com **Rua A**, daí deflete à direita no azimute de **102°26'34"** com uma distância de **0,02 m** do lado esquerdo até o vértice **95** de coordenada (EX: **532.084,2574** NY: **8.612.868,2262**), confrontando com **Rua A**, daí deflete à direita no azimute de **103°31'12"** com uma distância de **0,02 m** do lado esquerdo até o vértice **96** de coordenada (EX: **532.084,2720** NY: **8.612.868,2227**), confrontando com **Rua A**, daí deflete à direita no azimute de **104°22'13"** com uma distância de **0,02 m** do lado esquerdo até o vértice **97** de coordenada (EX: **532.084,2866** NY: **8.612.868,2190**), confrontando com **Rua A**, daí deflete à direita no azimute de **105°28'38"** com uma distância de **0,02 m** do lado esquerdo até o vértice **98** de coordenada (EX: **532.084,3011** NY: **8.612.868,2150**), confrontando com **Rua A**, daí deflete à direita no azimute de **106°24'32"** com uma distância de **0,02 m** do lado esquerdo até o vértice **99** de coordenada (EX: **532.084,3155** NY: **8.612.868,2107**), confrontando com **Rua A**, daí deflete à direita no azimute de **107°26'17"** com uma distância de **0,02 m** do lado esquerdo até o vértice **100** de coordenada (EX: **532.084,3299** NY: **8.612.868,2062**), confrontando com **Rua A**, daí deflete à direita no azimute de **107°48'48"** com uma distância de **19,35 m** do lado esquerdo até o vértice **101** de coordenada (EX: **532.102,7485** NY: **8.612.862,2879**), confrontando com **Travessa C**, daí deflete à direita no azimute de **198°26'24"** com uma distância de **6,19 m** ao fundo até o vértice **102** de coordenada (EX: **532.100,7905** NY: **8.612.856,4157**), confrontando com **Lote 11**, daí deflete à direita no azimute de **286°49'10"** com uma distância de **1,45 m** do lado direito até o vértice **103** de coordenada (EX: **532.099,4045** NY: **8.612.856,8347**), confrontando com **Lote 09**, daí deflete à direita no azimute de **287°03'31"** com uma distância de **16,40 m** do lado direito até o vértice **104** de coordenada (EX: **532.083,7284** NY: **8.612.861,6449**), confrontando com **Lote 13**, daí deflete à esquerda no azimute de **286°08'11"** com uma distância de **1,14 m** do lado direito até o vértice **1** de coordenada (EX: **532.082,6290** NY: **8.612.861,9630**), confrontando com **Rua A**.

Descrição Perimétrica

Pontos		Coordenadas X	Coordenadas Y	Azimute	Distância
001	002	532.083,0024	8.612.866,4708	4°44'05"	4,523 m
002	003	532.083,0520	8.612.866,7537	9°56'42"	0,287 m
003	004	532.083,1054	8.612.867,0358	10°43'00"	0,287 m
004	005	532.083,1626	8.612.867,3172	11°29'48"	0,287 m
005	006	532.083,2237	8.612.867,5978	12°16'14"	0,287 m
006	007	532.083,2275	8.612.867,6123	14°57'06"	0,015 m
007	008	532.083,2316	8.612.867,6268	15°54'03"	0,015 m
008	009	532.083,2360	8.612.867,6412	16°57'32"	0,015 m
009	010	532.083,2407	8.612.867,6555	17°56'27"	0,015 m
010	011	532.083,2456	8.612.867,6697	19°02'01"	0,015 m
011	012	532.083,2507	8.612.867,6839	19°52'12"	0,015 m
012	013	532.083,2561	8.612.867,6979	21°00'10"	0,015 m
013	014	532.083,2617	8.612.867,7119	21°50'15"	0,015 m
014	015	532.083,2676	8.612.867,7257	22°58'19"	0,015 m
015	016	532.083,2736	8.612.867,7395	23°51'00"	0,015 m

Prefeitura Municipal de Santo Amaro

Prefeitura Municipal de Santo Amaro

016	017	532.083,2800	8.612.867,7531	24°56'11"	0,015 m
017	018	532.083,2865	8.612.867,7666	25°54'51"	0,015 m
018	019	532.083,2934	8.612.867,7801	26°53'41"	0,015 m
019	020	532.083,3004	8.612.867,7934	27°55'35"	0,015 m
020	021	532.083,3077	8.612.867,8066	28°48'01"	0,015 m
021	022	532.083,3152	8.612.867,8196	29°56'45"	0,015 m
022	023	532.083,3229	8.612.867,8325	30°49'05"	0,015 m
023	024	532.083,3308	8.612.867,8453	31°54'27"	0,015 m
024	025	532.083,3390	8.612.867,8579	32°50'15"	0,015 m
025	026	532.083,3473	8.612.867,8704	33°49'51"	0,015 m
026	027	532.083,3560	8.612.867,8827	34°55'12"	0,015 m
027	028	532.083,3648	8.612.867,8949	35°49'17"	0,015 m
028	029	532.083,3738	8.612.867,9070	36°44'49"	0,015 m
029	030	532.083,3830	8.612.867,9189	37°54'11"	0,015 m
030	031	532.083,3924	8.612.867,9306	38°48'23"	0,015 m
031	032	532.083,4021	8.612.867,9421	39°52'26"	0,015 m
032	033	532.083,4119	8.612.867,9535	40°46'43"	0,015 m
033	034	532.083,4219	8.612.867,9648	41°46'09"	0,015 m
034	035	532.083,4321	8.612.867,9758	42°49'50"	0,015 m
035	036	532.083,4426	8.612.867,9866	43°49'03"	0,015 m
036	037	532.083,4532	8.612.867,9973	44°48'03"	0,015 m
037	038	532.083,4639	8.612.868,0078	45°42'15"	0,015 m
038	039	532.083,4749	8.612.868,0181	46°46'06"	0,015 m
039	040	532.083,4860	8.612.868,0282	47°45'04"	0,015 m
040	041	532.083,4974	8.612.868,0381	48°49'14"	0,015 m
041	042	532.083,5088	8.612.868,0479	49°43'38"	0,015 m
042	043	532.083,5205	8.612.868,0574	50°43'30"	0,015 m
043	044	532.083,5323	8.612.868,0667	51°47'47"	0,015 m
044	045	532.083,5443	8.612.868,0758	52°46'26"	0,015 m
045	046	532.083,5564	8.612.868,0847	53°40'45"	0,015 m
046	047	532.083,5687	8.612.868,0934	54°42'24"	0,015 m
047	048	532.083,5811	8.612.868,1018	55°46'24"	0,015 m
048	049	532.083,5937	8.612.868,1101	56°42'36"	0,015 m
049	050	532.083,6064	8.612.868,1181	57°42'37"	0,015 m
050	051	532.083,6193	8.612.868,1260	58°42'33"	0,015 m
051	052	532.083,6322	8.612.868,1336	59°38'51"	0,015 m
052	053	532.083,6454	8.612.868,1409	60°44'42"	0,015 m
053	054	532.083,6586	8.612.868,1481	61°37'43"	0,015 m
054	055	532.083,6720	8.612.868,1550	62°43'29"	0,015 m
055	056	532.083,6854	8.612.868,1616	63°36'41"	0,015 m
056	057	532.083,6991	8.612.868,1681	64°42'14"	0,015 m
057	058	532.083,7128	8.612.868,1743	65°41'52"	0,015 m
058	059	532.083,7266	8.612.868,1802	66°35'12"	0,015 m
059	060	532.083,7405	8.612.868,1859	67°44'09"	0,015 m
060	061	532.083,7545	8.612.868,1914	68°37'29"	0,015 m
061	062	532.083,7686	8.612.868,1967	69°37'19"	0,015 m
062	063	532.083,7828	8.612.868,2016	70°37'10"	0,015 m
063	064	532.083,7971	8.612.868,2064	71°37'01"	0,015 m
064	065	532.083,8114	8.612.868,2109	72°36'47"	0,015 m
065	066	532.083,8259	8.612.868,2151	73°41'14"	0,015 m
066	067	532.083,8403	8.612.868,2191	74°32'18"	0,015 m
067	068	532.083,8549	8.612.868,2228	75°38'41"	0,015 m

Prefeitura Municipal de Santo Amaro

Prefeitura Municipal de Santo Amaro

068	069	532.083,8696	8.612.868,2263	76°36'30"	0,015 m
069	070	532.083,8843	8.612.868,2296	77°34'17"	0,015 m
070	071	532.083,8990	8.612.868,2325	78°37'33"	0,015 m
071	072	532.083,9138	8.612.868,2353	79°28'26"	0,015 m
072	073	532.083,9286	8.612.868,2377	80°39'58"	0,015 m
073	074	532.083,9435	8.612.868,2400	81°29'33"	0,015 m
074	075	532.083,9584	8.612.868,2419	82°33'05"	0,015 m
075	076	532.083,9734	8.612.868,2436	83°37'27"	0,015 m
076	077	532.083,9884	8.612.868,2450	84°33'17"	0,015 m
077	078	532.084,0034	8.612.868,2462	85°29'50"	0,015 m
078	079	532.084,0184	8.612.868,2471	86°32'53"	0,015 m
079	080	532.084,0334	8.612.868,2477	87°29'22"	0,015 m
080	081	532.084,0484	8.612.868,2481	88°32'43"	0,015 m
081	082	532.084,0635	8.612.868,2482	89°35'44"	0,015 m
082	083	532.084,0785	8.612.868,2481	90°31'54"	0,015 m
083	084	532.084,0936	8.612.868,2477	91°28'09"	0,015 m
084	085	532.084,1086	8.612.868,2470	92°31'20"	0,015 m
085	086	532.084,1236	8.612.868,2461	93°27'23"	0,015 m
086	087	532.084,1386	8.612.868,2450	94°30'52"	0,015 m
087	088	532.084,1536	8.612.868,2435	95°27'26"	0,015 m
088	089	532.084,1685	8.612.868,2418	96°31'02"	0,015 m
089	090	532.084,1834	8.612.868,2399	97°26'46"	0,015 m
090	091	532.084,1983	8.612.868,2377	98°24'16"	0,015 m
091	092	532.084,2132	8.612.868,2352	99°27'44"	0,015 m
092	093	532.084,2279	8.612.868,2324	100°32'21"	0,015 m
093	094	532.084,2427	8.612.868,2295	101°21'55"	0,015 m
094	095	532.084,2574	8.612.868,2262	102°26'34"	0,015 m
095	096	532.084,2720	8.612.868,2227	103°31'12"	0,015 m
096	097	532.084,2866	8.612.868,2190	104°22'13"	0,015 m
097	098	532.084,3011	8.612.868,2150	105°28'38"	0,015 m
098	099	532.084,3155	8.612.868,2107	106°24'32"	0,015 m
099	100	532.084,3299	8.612.868,2062	107°26'17"	0,015 m
100	101	532.102,7485	8.612.862,2879	107°48'48"	19,346 m
101	102	532.100,7905	8.612.856,4157	198°26'24"	6,190 m
102	103	532.099,4045	8.612.856,8347	286°49'10"	1,448 m
103	104	532.083,7284	8.612.861,6449	287°03'31"	16,398 m
104	001	532.082,6290	8.612.861,9630	286°08'11"	1,144 m

Santo Amaro - Ba, Segunda-feira, 22 de Janeiro de 2024.


Fábio de Mello Lopes

Engenheiro Agrimensor

CREA:72566/D BA

ART: BA20230479011

Prefeitura Municipal de Santo Amaro

Prefeitura Municipal de Santo Amaro

Memorial Descritivo

Quadra 63	Lote 13	Área Total: 83,21 metros ²	Perímetro: 42,73 metros
Beneficiário: Município de Santo Amaro			Município: Santo Amaro BA

O Lote de terreno sob nº 13, localizado no Bairro Candolândia, na quadra formada pela **Travessa C, Travessa A e Rua A**, localizado na esquina da Rua A, de formato irregular, abrangendo uma área de **83,21** (oitenta e três metros quadrados e vinte e um decímetros quadrados) e um perímetro de **42,73 m**.

Para quem da Rua A olha para o lote 13 inicia-se a descrição no vértice **1** na coordenada (EX: **532.082,8987** NY: **8.612.856,5736**), no azimute de **9°17'28"** com uma distância de **5,14 m** de frente até o vértice **2** de coordenada (EX: **532.083,7284** NY: **8.612.861,6449**), confrontando com **Rua A**, daí deflete à direita no azimute de **107°03'31"** com uma distância de **16,40 m** do lado esquerdo até o vértice **3** de coordenada (EX: **532.099,4045** NY: **8.612.856,8347**), confrontando com **Lote 12**, daí deflete à direita no azimute de **193°51'40"** com uma distância de **5,20 m** ao fundo até o vértice **4** de coordenada (EX: **532.098,1589** NY: **8.612.851,7870**), confrontando com **Lote 09**, daí deflete à direita no azimute de **287°25'40"** com uma distância de **15,70 m** do lado direito até o vértice **5** de coordenada (EX: **532.083,1752** NY: **8.612.856,4907**), confrontando com **Lote 14**, daí deflete à esquerda no azimute de **286°42'04"** com uma distância de **0,29 m** do lado direito até o vértice **1** de coordenada (EX: **532.082,8987** NY: **8.612.856,5736**), confrontando com **Rua A**.

Descrição Perimétrica

Pontos	Coordenadas X	Coordenadas Y	Azimute	Distância
001 002	532.083,7284	8.612.861,6449	9°17'28"	5,139 m
002 003	532.099,4045	8.612.856,8347	107°03'31"	16,398 m
003 004	532.098,1589	8.612.851,7870	193°51'40"	5,199 m
004 005	532.083,1752	8.612.856,4907	287°25'40"	15,705 m
005 001	532.082,8987	8.612.856,5736	286°42'04"	0,289 m

Santo Amaro - Ba, Segunda-feira, 22 de Janeiro de 2024.

Fábio de Mello Lopes

Engenheiro Agrimensor

CREA:72566/D BA

ART: BA20230479011

Prefeitura Municipal de Santo Amaro

Prefeitura Municipal de Santo Amaro

Memorial Descritivo

Quadra 63	Lote 14	Área Total: 77,93 metros ²	Perímetro: 45,41 metros
Beneficiário: Município de Santo Amaro			Município: Santo Amaro BA

O Lote de terreno sob nº 14, localizado no Bairro Candolândia, na quadra formada pela **Travessa C, Travessa A e Rua A**, distante 0,29 m da esquina da Rua A, de formato irregular, abrangendo uma área de **77,93** (setenta e sete metros quadrados e noventa e três decímetros quadrados) e um perímetro de **45,41 m**.

Para quem da Rua A olha para o lote 14 inicia-se a descrição no vértice **1** na coordenada (EX: **532.082,1797** NY: **8.612.851,4297**), no azimute de **11°07'44"** com uma distância de **5,16 m** de frente até o vértice **2** de coordenada (EX: **532.083,1752** NY: **8.612.856,4907**), confrontando com **Rua A**, daí deflete à direita no azimute de **107°25'40"** com uma distância de **15,70 m** do lado esquerdo até o vértice **3** de coordenada (EX: **532.098,1589** NY: **8.612.851,7870**), confrontando com **Lote 13**, daí deflete à esquerda no azimute de **105°12'55"** com uma distância de **2,87 m** do lado esquerdo até o vértice **4** de coordenada (EX: **532.100,9269** NY: **8.612.851,0342**), confrontando com **Lote 09**, daí deflete à direita no azimute de **194°45'46"** com uma distância de **3,42 m** ao fundo até o vértice **5** de coordenada (EX: **532.100,0558** NY: **8.612.847,7283**), confrontando com **Lote 08**, daí deflete à direita no azimute de **281°41'53"** com uma distância de **18,26 m** do lado direito até o vértice **1** de coordenada (EX: **532.082,1797** NY: **8.612.851,4297**), confrontando com **Lote 15**.

Descrição Perimétrica

Pontos	Coordenadas X	Coordenadas Y	Azimute	Distância
001 002	532.083,1752	8.612.856,4907	11°07'44"	5,158 m
002 003	532.098,1589	8.612.851,7870	107°25'40"	15,705 m
003 004	532.100,9269	8.612.851,0342	105°12'55"	2,869 m
004 005	532.100,0558	8.612.847,7283	194°45'46"	3,419 m
005 001	532.082,1797	8.612.851,4297	281°41'53"	18,255 m

Santo Amaro - Ba, Segunda-feira, 22 de Janeiro de 2024.

Fábio de Mello Lopes

Engenheiro Agrimensor

CREA:72566/D BA

ART: BA20230479011

Prefeitura Municipal de Santo Amaro

Prefeitura Municipal de Santo Amaro

Memorial Descritivo

Quadra 63	Lote 15	Área Total: 103,94 metros ²	Perímetro: 49,18 metros
Beneficiário: Município de Santo Amaro			Município: Santo Amaro BA

O Lote de terreno sob nº 15, localizado no Bairro Candolândia, na quadra formada pela **Travessa C, Travessa A e Rua A**, distante 5,45 m da esquina da Rua A, de formato irregular, abrangendo uma área de **103,94** (cento e três metros quadrados e noventa e quatro decímetros quadrados) e um perímetro de **49,18 m**.

Para quem da Rua A olha para o lote 15 inicia-se a descrição no vértice **1** na coordenada (EX: **532.081,2947** NY: **8.612.845,6566**), no azimute de **8°42'55"** com uma distância de **5,84 m** de frente até o vértice **2** de coordenada (EX: **532.082,1797** NY: **8.612.851,4297**), confrontando com **Rua A**, daí deflete à direita no azimute de **101°41'53"** com uma distância de **18,26 m** do lado esquerdo até o vértice **3** de coordenada (EX: **532.100,0558** NY: **8.612.847,7283**), confrontando com **Lote 14**, daí deflete à direita no azimute de **194°45'47"** com uma distância de **1,33 m** ao fundo até o vértice **4** de coordenada (EX: **532.099,7162** NY: **8.612.846,4400**), confrontando com **Lote 08**, daí deflete à esquerda no azimute de **193°51'34"** com uma distância de **3,81 m** ao fundo até o vértice **5** de coordenada (EX: **532.098,8030** NY: **8.612.842,7383**), confrontando com **Lote 07**, daí deflete à esquerda no azimute de **106°41'08"** com uma distância de **0,87 m** ao fundo até o vértice **6** de coordenada (EX: **532.099,6403** NY: **8.612.842,4874**), confrontando com **Lote 07**, daí deflete à direita no azimute de **191°18'27"** com uma distância de **0,46 m** ao fundo até o vértice **7** de coordenada (EX: **532.099,5506** NY: **8.612.842,0386**), confrontando com **Lote 06**, daí deflete à direita no azimute de **281°12'35"** com uma distância de **18,61 m** do lado direito até o vértice **1** de coordenada (EX: **532.081,2947** NY: **8.612.845,6566**), confrontando com **Lote 16**.

Descrição Perimétrica

Pontos	Coordenadas X	Coordenadas Y	Azimute	Distância	
001	002	532.082,1797	8.612.851,4297	8°42'55"	5,841 m
002	003	532.100,0558	8.612.847,7283	101°41'53"	18,255 m
003	004	532.099,7162	8.612.846,4400	194°45'47"	1,332 m
004	005	532.098,8030	8.612.842,7383	193°51'34"	3,813 m
005	006	532.099,6403	8.612.842,4874	106°41'08"	0,874 m
006	007	532.099,5506	8.612.842,0386	191°18'27"	0,458 m
007	001	532.081,2947	8.612.845,6566	281°12'35"	18,611 m

Santo Amaro - Ba, Segunda-feira, 22 de Janeiro de 2024.

Fábio de Mello Lopes

Engenheiro Agrimensor

CREA:72566/D BA

ART: BA20230479011

Prefeitura Municipal de Santo Amaro

Prefeitura Municipal de Santo Amaro

Memorial Descritivo

Quadra 63	Lote 16	Área Total: 90,73 metros ²	Perímetro: 47,18 metros
Beneficiário: Município de Santo Amaro			Município: Santo Amaro BA

O Lote de terreno sob nº 16, localizado no Bairro Candolândia, na quadra formada pela **Travessa C, Travessa A e Rua A**, distante 7,35 m da esquina da Rua A, de formato irregular, abrangendo uma área de **90,73** (noventa metros quadrados e setenta e três décimos quadrados) e um perímetro de **47,18 m**.

Para quem da Rua A olha para o lote 16 inicia-se a descrição no vértice **1** na coordenada (EX: **532.080,0778** NY: **8.612.840,8791**), no azimute de **14°17'23"** com uma distância de **4,93 m** de frente até o vértice **2** de coordenada (EX: **532.081,2947** NY: **8.612.845,6566**), confrontando com **Rua A**, daí deflete à direita no azimute de **101°12'35"** com uma distância de **18,61 m** do lado esquerdo até o vértice **3** de coordenada (EX: **532.099,5506** NY: **8.612.842,0386**), confrontando com **Lote 15**, daí deflete à esquerda no azimute de **0°00'00"** com uma distância de **0,00 m** do lado esquerdo até o vértice **4** de coordenada (EX: **532.099,5506** NY: **8.612.842,0386**), confrontando com **Lote 15**, daí deflete à direita no azimute de **191°18'15"** com uma distância de **2,65 m** do lado esquerdo até o vértice **5** de coordenada (EX: **532.099,0316** NY: **8.612.839,4424**), confrontando com **Lote 06**, daí deflete à direita no azimute de **191°39'59"** com uma distância de **2,13 m** do lado esquerdo até o vértice **6** de coordenada (EX: **532.098,6014** NY: **8.612.837,3591**), confrontando com **Lote 05**, daí deflete à direita no azimute de **280°47'44"** com uma distância de **17,76 m** ao fundo até o vértice **7** de coordenada (EX: **532.081,1564** NY: **8.612.840,6855**), confrontando com **Lote 17**, daí deflete à esquerda no azimute de **280°10'33"** com uma distância de **1,10 m** ao fundo até o vértice **1** de coordenada (EX: **532.080,0778** NY: **8.612.840,8791**), confrontando com **Rua A**.

Descrição Perimétrica

Pontos	Coordenadas X	Coordenadas Y	Azimute	Distância
001 002	532.081,2947	8.612.845,6566	14°17'25"	4,930 m
002 003	532.099,5506	8.612.842,0386	101°12'35"	18,611 m
003 004	532.099,5506	8.612.842,0386	0°00'00"	0,00 m
004 005	532.099,0316	8.612.839,4424	191°18'17"	2,648 m
005 006	532.098,6014	8.612.837,3591	191°40'03"	2,127 m
006 007	532.081,1564	8.612.840,6855	280°47'44"	17,759 m
007 001	532.080,0778	8.612.840,8791	280°10'33"	1,096 m

Santo Amaro - Ba, Segunda-feira, 22 de Janeiro de 2024.

Fábio de Mello Lopes

Engenheiro Agrimensor

CREA:72566/D BA

ART: BA20230479011

Prefeitura Municipal de Santo Amaro

Prefeitura Municipal de Santo Amaro

Memorial Descritivo

Quadra 63	Lote 17	Área Total: 111,44 metros ²	Perímetro: 48,21 metros
Beneficiário: Município de Santo Amaro			Município: Santo Amaro BA

O Lote de terreno sob nº 17, localizado no Bairro Candolândia, na quadra formada pela **Travessa C, Travessa A e Rua A**, distante 0,49 m da esquina da Rua A, de formato irregular, abrangendo uma área de **111,44** (cento e onze metros quadrados e quarenta e quatro decímetros quadrados) e um perímetro de **48,21 m**.

Para quem da Rua A olha para o lote 17 inicia-se a descrição no vértice **1** na coordenada (EX: **532.079,8279** NY: **8.612.835,0816**), no azimute de **13°20'10"** com uma distância de **5,76 m** de frente até o vértice **2** de coordenada (EX: **532.081,1564** NY: **8.612.840,6855**), confrontando com **Rua A**, daí deflete à direita no azimute de **100°47'44"** com uma distância de **17,76 m** do lado esquerdo até o vértice **3** de coordenada (EX: **532.098,6014** NY: **8.612.837,3591**), confrontando com **Lote 16**, daí deflete à direita no azimute de **191°27'19"** com uma distância de **6,73 m** ao fundo até o vértice **4** de coordenada (EX: **532.097,2657** NY: **8.612.830,7675**), confrontando com **Lote 04**, daí deflete à direita no azimute de **283°53'45"** com uma distância de **17,96 m** do lado direito até o vértice **1** de coordenada (EX: **532.079,8279** NY: **8.612.835,0816**), confrontando com **Lote 18**.

Descrição Perimétrica

Pontos	Coordenadas X	Coordenadas Y	Azimute	Distância
001 002	532.081,1564	8.612.840,6855	13°20'10"	5,759 m
002 003	532.098,6014	8.612.837,3591	100°47'44"	17,759 m
003 004	532.097,2657	8.612.830,7675	191°27'19"	6,725 m
004 001	532.079,8279	8.612.835,0816	283°53'45"	17,963 m

Santo Amaro - Ba, Segunda-feira, 22 de Janeiro de 2024.

Fabio de Mello Lopes

Engenheiro Agrimensor

CREA:72566/D BA

ART: BA20230479011

Prefeitura Municipal de Santo Amaro

Prefeitura Municipal de Santo Amaro

Memorial Descritivo

Quadra 63	Lote 18	Área Total: 119,27 metros ²	Perímetro: 51,36 metros
Beneficiário: Município de Santo Amaro			Município: Santo Amaro BA

O Lote de terreno sob nº 18, localizado no Bairro Candolândia, na quadra formada pela **Travessa C, Travessa A e Rua A**, localizado na esquina da Rua A, de formato irregular, abrangendo uma área de **119,27** (cento e dezenove metros quadrados e vinte e sete décimos quadrados) e um perímetro de **51,36 m**.

Para quem da Rua A olha para o lote 18 inicia-se a descrição no vértice **1** na coordenada (EX: **532.079,3519** NY: **8.612.828,7280**), no azimute de **11°44'28"** com uma distância de **3,24 m** de frente até o vértice **2** de coordenada (EX: **532.080,0122** NY: **8.612.831,9049**), confrontando com **Rua A**, daí deflete à esquerda no azimute de **284°41'34"** com uma distância de **1,39 m** de frente até o vértice **3** de coordenada (EX: **532.078,6674** NY: **8.612.832,2575**), confrontando com **Rua A**, daí deflete à direita no azimute de **13°05'52"** com uma distância de **3,02 m** de frente até o vértice **4** de coordenada (EX: **532.079,3519** NY: **8.612.835,1994**), confrontando com **Rua A**, daí deflete à direita no azimute de **103°53'45"** com uma distância de **0,49 m** do lado esquerdo até o vértice **5** de coordenada (EX: **532.079,8279** NY: **8.612.835,0816**), confrontando com **Rua A**, daí deflete à esquerda no azimute de **103°53'45"** com uma distância de **17,96 m** do lado esquerdo até o vértice **6** de coordenada (EX: **532.097,2657** NY: **8.612.830,7675**), confrontando com **Lote 17**, daí deflete à direita no azimute de **106°41'58"** com uma distância de **1,10 m** do lado esquerdo até o vértice **7** de coordenada (EX: **532.098,3174** NY: **8.612.830,4520**), confrontando com **Lote 04**, daí deflete à direita no azimute de **196°27'08"** com uma distância de **6,45 m** ao fundo até o vértice **8** de coordenada (EX: **532.096,4914** NY: **8.612.824,2685**), confrontando com **Lote 03**, daí deflete à direita no azimute de **284°26'09"** com uma distância de **16,58 m** do lado direito até o vértice **9** de coordenada (EX: **532.080,4304** NY: **8.612.828,4030**), confrontando com **Lote 19**, daí deflete à direita no azimute de **286°46'03"** com uma distância de **1,13 m** do lado direito até o vértice **1** de coordenada (EX: **532.079,3519** NY: **8.612.828,7280**), confrontando com **Rua A**.

Descrição Perimétrica

Pontos	Coordenadas X	Coordenadas Y	Azimute	Distância	
001	002	532.080,0122	8.612.831,9049	11°44'28"	3,245 m
002	003	532.078,6674	8.612.832,2575	284°41'34"	1,390 m
003	004	532.079,3519	8.612.835,1994	13°05'52"	3,020 m
004	005	532.079,8279	8.612.835,0816	103°53'45"	0,490 m
005	006	532.097,2657	8.612.830,7675	103°53'45"	17,963 m
006	007	532.098,3174	8.612.830,4520	106°41'58"	1,098 m
007	008	532.096,4914	8.612.824,2685	196°27'08"	6,448 m
008	009	532.080,4304	8.612.828,4030	284°26'09"	16,585 m
009	001	532.079,3519	8.612.828,7280	286°46'03"	1,126 m

Santo Amaro - Ba, Segunda-feira, 22 de Janeiro de 2024.


Fabio de Mello Lopes

Engenheiro Agrimensor

CREA: 72566/D BA

ART: BA20230479011

Prefeitura Municipal de Santo Amaro

Prefeitura Municipal de Santo Amaro

Memorial Descritivo

Prefeitura Municipal de Santo Amaro

Prefeitura Municipal de Santo Amaro

Memorial Descritivo

Quadra 63	Lote 19	Área Total: 115,99 metros ²	Perímetro: 47,89 metros
Beneficiário: Município de Santo Amaro			Município: Santo Amaro BA

O Lote de terreno sob nº 19, localizado no Bairro Candolândia, na quadra formada pela **Travessa C, Travessa A e Rua A**, distante 7,10 m da esquina da Rua A, de formato irregular, abrangendo uma área de **115,99** (cento e quinze metros quadrados e noventa e nove décimos quadrados) e um perímetro de **47,89 m**.

Para quem da Rua A olha para o lote 19 inicia-se a descrição no vértice **1** na coordenada (EX: **532.079,0200** NY: **8.612.821,5168**), no azimute de **11°34'31"** com uma distância de **7,03 m** de frente até o vértice **2** de coordenada (EX: **532.080,4304** NY: **8.612.828,4030**), confrontando com **Rua A**, daí deflete à direita no azimute de **104°26'09"** com uma distância de **16,58 m** do lado esquerdo até o vértice **3** de coordenada (EX: **532.096,4914** NY: **8.612.824,2685**), confrontando com **Lote 18**, daí deflete à direita no azimute de **106°20'13"** com uma distância de **0,52 m** do lado esquerdo até o vértice **4** de coordenada (EX: **532.096,9932** NY: **8.612.824,1214**), confrontando com **Lote 03**, daí deflete à direita no azimute de **194°00'49"** com uma distância de **5,98 m** ao fundo até o vértice **5** de coordenada (EX: **532.095,5442** NY: **8.612.818,3156**), confrontando com **Lote 02**, daí deflete à direita no azimute de **283°07'00"** com uma distância de **2,92 m** do lado direito até o vértice **6** de coordenada (EX: **532.092,6957** NY: **8.612.818,9794**), confrontando com **Lote 01**, daí deflete à esquerda no azimute de **191°19'25"** com uma distância de **0,93 m** do lado direito até o vértice **7** de coordenada (EX: **532.092,5138** NY: **8.612.818,0713**), confrontando com **Lote 01**, daí deflete à direita no azimute de **284°19'25"** com uma distância de **13,93 m** do lado direito até o vértice **1** de coordenada (EX: **532.079,0200** NY: **8.612.821,5168**), confrontando com **Lote 20**.

Descrição Perimétrica

Pontos	Coordenadas X	Coordenadas Y	Azimute	Distância
001 002	532.080,4304	8.612.828,4030	11°34'31"	7,029 m
002 003	532.096,4914	8.612.824,2685	104°26'09"	16,585 m
003 004	532.096,9932	8.612.824,1214	106°20'13"	0,523 m
004 005	532.095,5442	8.612.818,3156	194°00'49"	5,984 m
005 006	532.092,6957	8.612.818,9794	283°07'00"	2,925 m
006 007	532.092,5138	8.612.818,0713	191°19'25"	0,926 m
007 001	532.079,0200	8.612.821,5168	284°19'25"	13,927 m

Santo Amaro - Ba, Segunda-feira, 22 de Janeiro de 2024.


Fábio de Mello Lopes

Engenheiro Agrimensor

CREA: 72566/D BA

ART: BA20230479011

Prefeitura Municipal de Santo Amaro

Prefeitura Municipal de Santo Amaro

Memorial Descritivo

Quadra 63	Lote 20	Área Total: 81,88 metros ²	Perímetro: 39,36 metros
Beneficiário: Município de Santo Amaro			Município: Santo Amaro BA

O Lote de terreno sob nº 20, localizado no Bairro Candolândia, na quadra formada pela **Travessa C, Travessa A e Rua A**, localizado na esquina da Rua A, de formato irregular, abrangendo uma área de **81,88** (oitenta e um metros quadrados e oitenta e oito décimos quadrados) e um perímetro de **39,36 m**.

Para quem da Rua A olha para o lote 20 inicia-se a descrição no vértice **1** na coordenada (EX: **532.078,3839** NY: **8.612.814,4439**), no azimute de **5°08'20"** com uma distância de **7,10 m** de frente até o vértice **2** de coordenada (EX: **532.079,0200** NY: **8.612.821,5168**), confrontando com **Rua A**, daí deflete à direita no azimute de **104°19'25"** com uma distância de **13,93 m** do lado esquerdo até o vértice **3** de coordenada (EX: **532.092,5138** NY: **8.612.818,0713**), confrontando com **Lote 19**, daí deflete à direita no azimute de **191°19'22"** com uma distância de **5,13 m** ao fundo até o vértice **4** de coordenada (EX: **532.091,5065** NY: **8.612.813,0403**), confrontando com **Lote 01**, daí deflete à direita no azimute de **276°34'55"** com uma distância de **11,94 m** do lado direito até o vértice **5** de coordenada (EX: **532.079,6422** NY: **8.612.814,4093**), confrontando com **Lote 21**, daí deflete à esquerda no azimute de **271°34'28"** com uma distância de **1,26 m** do lado direito até o vértice **1** de coordenada (EX: **532.078,3839** NY: **8.612.814,4439**), confrontando com **Rua A**.

Descrição Perimétrica

Pontos	Coordenadas X	Coordenadas Y	Azimute	Distância
001 002	532.079,0200	8.612.821,5168	5°08'20"	7,101 m
002 003	532.092,5138	8.612.818,0713	104°19'25"	13,927 m
003 004	532.091,5065	8.612.813,0403	191°19'22"	5,131 m
004 005	532.079,6422	8.612.814,4093	276°34'55"	11,943 m
005 001	532.078,3839	8.612.814,4439	271°34'28"	1,259 m

Santo Amaro - Ba, Segunda-feira, 22 de Janeiro de 2024.



Fabio de Mello Lopes

Engenheiro Agrimensor

CREA: 72566/D BA

ART: BA20230479011

Prefeitura Municipal de Santo Amaro

Prefeitura Municipal de Santo Amaro

Memorial Descritivo

Quadra 63	Lote 21	Área Total: 118,81 metros ²	Perímetro: 54,05 metros
Beneficiário: Município de Santo Amaro			Município: Santo Amaro BA

O Lote de terreno sob nº 21, localizado no Bairro Candolândia, na quadra formada pela **Travessa C, Travessa A e Rua A**, distante 1,26 m da esquina da Rua A, de formato irregular, abrangendo uma área de **118,81** (cento e dezoito metros quadrados e oitenta e um decímetros quadrados) e um perímetro de **54,05 m**.

Para quem da Rua A olha para o lote 21 inicia-se a descrição no vértice **1** na coordenada (EX: **532.079,4763** NY: **8.612.808,9612**), no azimute de **1°44'40"** com uma distância de **5,45 m** de frente até o vértice **2** de coordenada (EX: **532.079,6422** NY: **8.612.814,4093**), confrontando com **Rua A**, daí deflete à direita no azimute de **96°34'55"** com uma distância de **11,94 m** do lado esquerdo até o vértice **3** de coordenada (EX: **532.091,5065** NY: **8.612.813,0403**), confrontando com **Lote 20**, daí deflete à direita no azimute de **100°40'24"** com uma distância de **10,40 m** do lado esquerdo até o vértice **4** de coordenada (EX: **532.101,7303** NY: **8.612.811,1134**), confrontando com **Lote 01**, daí deflete à direita no azimute de **187°24'50"** com uma distância de **2,83 m** ao fundo até o vértice **5** de coordenada (EX: **532.101,3657** NY: **8.612.808,3113**), confrontando com **Travessa A**, daí deflete à direita no azimute de **203°36'35"** com uma distância de **2,28 m** ao fundo até o vértice **6** de coordenada (EX: **532.100,4530** NY: **8.612.806,2233**), confrontando com **Travessa A**, daí deflete à direita no azimute de **277°26'11"** com uma distância de **21,15 m** do lado direito até o vértice **1** de coordenada (EX: **532.079,4763** NY: **8.612.808,9612**), confrontando com **Lote 22**.

Descrição Perimétrica

Pontos	Coordenadas X	Coordenadas Y	Azimute	Distância	
001	002	532.079,6422	8.612.814,4093	1°44'40"	5,451 m
002	003	532.091,5065	8.612.813,0403	96°34'55"	11,943 m
003	004	532.101,7303	8.612.811,1134	100°40'24"	10,404 m
004	005	532.101,3657	8.612.808,3113	187°24'50"	2,826 m
005	001	532.100,4530	8.612.806,2233	203°36'35"	2,279 m

Santo Amaro - Ba, Segunda-feira, 22 de Janeiro de 2024.



Fabio de Mello Lopes

Engenheiro Agrimensor

CREA:72566/D BA
ART: BA20230479011

Prefeitura Municipal de Santo Amaro

Prefeitura Municipal de Santo Amaro

Memorial Descritivo

Quadra 63	Lote 21	Área Total: 111,51 metros ²	Perímetro: 51,51 metros
Beneficiário: Município de Santo Amaro			Município: Santo Amaro BA

O Lote de terreno sob nº 22, localizado no Bairro Candolândia, na quadra formada pela **Travessa C, Travessa A e Rua A**, localizado na esquina da Rua A, de formato irregular, abrangendo uma área de **111,51** (cento e onze metros quadrados e cinquenta e um decímetros quadrados) e um perímetro de **51,51 m**.

Para quem da Rua A olha para o lote 22 inicia-se a descrição no vértice **1** na coordenada (EX: **532.079,4625** NY: **8.612.802,9392**), no azimute de **0°07'54"** com uma distância de **6,02 m** de frente até o vértice **2** de coordenada (EX: **532.079,4763** NY: **8.612.808,9612**), confrontando com **Rua A**, daí deflete à direita no azimute de **97°26'11"** com uma distância de **21,15 m** do lado esquerdo até o vértice **3** de coordenada (EX: **532.100,4530** NY: **8.612.806,2233**), confrontando com **Lote 21**, daí deflete à direita no azimute de **202°49'09"** com uma distância de **5,35 m** ao fundo até o vértice **4** de coordenada (EX: **532.098,3789** NY: **8.612.801,2937**), confrontando com **Travessa A**, daí deflete à direita no azimute de **274°58'18"** com uma distância de **18,99 m** do lado direito até o vértice **1** de coordenada (EX: **532.079,4625** NY: **8.612.802,9392**), confrontando com **Travessa A**.

Descrição Perimétrica

Pontos	Coordenadas X	Coordenadas Y	Azimute	Distância
001 002	532.079,4763	8.612.808,9612	0°07'54"	6,022 m
002 003	532.100,4530	8.612.806,2233	97°26'11"	21,155 m
003 004	532.098,3789	8.612.801,2937	202°49'09"	5,348 m
004 001	532.079,4625	8.612.802,9392	274°58'18"	18,988 m

Santo Amaro - Ba, Segunda-feira, 22 de Janeiro de 2024.

Fábio de Mello Lopes

Engenheiro Agrimensor

CREA:72566/D BA
ART: BA20230479011

Prefeitura Municipal de Santo Amaro

Prefeitura Municipal de Santo Amaro

Memorial Descritivo

Quadra 64 A	Lote 01	Área Total: 59,20 metros ²	Perímetro: 33,59 metros
Beneficiário: Município de Santo Amaro			Município: Santo Amaro BA

O Lote de terreno sob nº 01, localizado no Bairro Candolândia, na quadra formada pela **Rua E, Escadaria 02, Rua F e Rua C**, localizado na esquina da Rua F, de formato irregular, abrangendo uma área de **59,20** (cinquenta e nove metros quadrados e vinte décimos quadrados) e um perímetro de **33,59 m**.

Para quem da Rua F olha para o lote 01 inicia-se a descrição no vértice **1** na coordenada (EX: **532.012,8421** NY: **8.612.694,9456**), no azimute de **163°46'07"** com uma distância de **4,85 m** de frente até o vértice **2** de coordenada (EX: **532.014,1977** NY: **8.612.690,2889**), confrontando com **Rua F**, daí deflete à direita no azimute de **240°37'47"** com uma distância de **0,53 m** do lado esquerdo até o vértice **3** de coordenada (EX: **532.013,7391** NY: **8.612.690,0308**), confrontando com **Rua F**, daí deflete à direita no azimute de **241°09'36"** com uma distância de **10,72 m** do lado esquerdo até o vértice **4** de coordenada (EX: **532.004,3520** NY: **8.612.684,8617**), confrontando com **Lote 95**, daí deflete à direita no azimute de **333°14'25"** com uma distância de **5,37 m** ao fundo até o vértice **5** de coordenada (EX: **532.001,9325** NY: **8.612.689,6598**), confrontando com **Lote 94**, daí deflete à direita no azimute de **64°08'57"** com uma distância de **12,12 m** do lado direito até o vértice **1** de coordenada (EX: **532.012,8421** NY: **8.612.694,9456**), confrontando com **Lote 02**.

Descrição Perimétrica

Pontos	Coordenadas X	Coordenadas Y	Azimute	Distância	
001	002	532.014,1977	8.612.690,2889	163°46'07"	4,850 m
002	003	532.013,7391	8.612.690,0308	240°37'47"	0,526 m
003	004	532.004,3520	8.612.684,8617	241°09'36"	10,716 m
004	005	532.001,9325	8.612.689,6598	333°14'25"	5,374 m
005	001	532.012,8421	8.612.694,9456	64°08'57"	12,123 m

Santo Amaro - Ba, Segunda-feira, 22 de Janeiro de 2024.


Fábio de Mello Lopes

Engenheiro Agrimensor

CREA: 72566/D BA
ART: BA20230479011

Prefeitura Municipal de Santo Amaro

Prefeitura Municipal de Santo Amaro

Memorial Descritivo

Quadra 64 A	Lote 02	Área Total: 78,51 metros ²	Perímetro: 38,22 metros
Beneficiário: Município de Santo Amaro			Município: Santo Amaro BA

O Lote de terreno sob nº 02, localizado no Bairro Candolândia, na quadra formada pela **Rua E, Escadaria 02, Rua F e Rua C**, localizado na esquina da Rua F, de formato irregular, abrangendo uma área de **78,51** (setenta e oito metros quadrados e cinquenta e um decímetros quadrados) e um perímetro de **38,22 m**.

Para quem da Rua F olha para o lote 02 inicia-se a descrição no vértice **1** na coordenada (EX: **532.011,9922** NY: **8.612.700,5491**), no azimute de **165°07'35"** com uma distância de **5,51 m** de frente até o vértice **2** de coordenada (EX: **532.013,4061** NY: **8.612.695,2255**), confrontando com **Rua F**, daí deflete à direita no azimute de **243°36'36"** com uma distância de **0,63 m** do lado esquerdo até o vértice **3** de coordenada (EX: **532.012,8421** NY: **8.612.694,9456**), confrontando com **Rua F**, daí deflete à direita no azimute de **244°08'57"** com uma distância de **12,12 m** do lado esquerdo até o vértice **4** de coordenada (EX: **532.001,9325** NY: **8.612.689,6598**), confrontando com **Lote 01**, daí deflete à direita no azimute de **338°12'35"** com uma distância de **1,46 m** ao fundo até o vértice **5** de coordenada (EX: **532.001,3910** NY: **8.612.691,0143**), confrontando com **Lote 93**, daí deflete à esquerda no azimute de **338°12'35"** com uma distância de **5,12 m** ao fundo até o vértice **6** de coordenada (EX: **531.999,4919** NY: **8.612.695,7647**), confrontando com **Lote 92**, daí deflete à direita no azimute de **69°03'22"** com uma distância de **13,38 m** do lado direito até o vértice **1** de coordenada (EX: **532.011,9922** NY: **8.612.700,5491**), confrontando com **Lote 03**.

Descrição Perimétrica

Pontos	Coordenadas X	Coordenadas Y	Azimute	Distância	
001	002	532.013,4061	8.612.695,2255	165°07'35"	5,508 m
002	003	532.012,8421	8.612.694,9456	243°36'36"	0,630 m
003	004	532.001,9325	8.612.689,6598	244°08'57"	12,123 m
004	005	532.001,3910	8.612.691,0143	338°12'35"	1,459 m
005	006	531.999,4919	8.612.695,7647	338°12'35"	5,116 m
006	001	532.011,9922	8.612.700,5491	69°03'22"	13,385 m

Santo Amaro - Ba, Segunda-feira, 22 de Janeiro de 2024.



Fábio de Mello Lopes

Engenheiro Agrimensor

CREA: 72566/D BA

ART: BA20230479011

Prefeitura Municipal de Santo Amaro

Prefeitura Municipal de Santo Amaro

Memorial Descritivo

Quadra 64 A	Lote 03	Área Total: 69,28 metros ²	Perímetro: 37,73 metros
Beneficiário: Município de Santo Amaro			Município: Santo Amaro BA

O Lote de terreno sob nº 03, localizado no Bairro Candolândia, na quadra formada pela **Rua E, Escadaria 02, Rua F e Rua C**, distante 5,51 m da esquina da Rua F, de formato irregular, abrangendo uma área de **69,28** (sessenta e nove metros quadrados e vinte e oito decímetros quadrados) e um perímetro de **37,73 m**.

Para quem da Rua F olha para o lote 03 inicia-se a descrição no vértice **1** na coordenada (EX: **532.010,7442** NY: **8.612.705,5306**), no azimute de **165°56'08"** com uma distância de **5,14 m** de frente até o vértice **2** de coordenada (EX: **532.011,9922** NY: **8.612.700,5491**), confrontando com **Rua F**, daí deflete à direita no azimute de **249°03'22"** com uma distância de **13,38 m** do lado esquerdo até o vértice **3** de coordenada (EX: **531.999,4919** NY: **8.612.695,7647**), confrontando com **Lote 02**, daí deflete à direita no azimute de **335°55'24"** com uma distância de **4,22 m** ao fundo até o vértice **4** de coordenada (EX: **531.997,7723** NY: **8.612.699,6133**), confrontando com **Lote 91**, daí deflete à direita no azimute de **335°55'28"** com uma distância de **0,72 m** ao fundo até o vértice **5** de coordenada (EX: **531.997,4800** NY: **8.612.700,2674**), confrontando com **Lote 90**, daí deflete à direita no azimute de **68°21'25"** com uma distância de **14,27 m** do lado direito até o vértice **1** de coordenada (EX: **532.010,7442** NY: **8.612.705,5306**), confrontando com **Lote 04**.

Descrição Perimétrica

Pontos	Coordenadas X	Coordenadas Y	Azimute	Distância	
001	002	532.011,9922	8.612.700,5491	165°56'08"	5,135 m
002	003	531.999,4919	8.612.695,7647	249°03'22"	13,385 m
003	004	531.997,7723	8.612.699,6133	335°55'24"	4,215 m
004	005	531.997,4800	8.612.700,2674	335°55'28"	0,716 m
005	001	532.010,7442	8.612.705,5306	68°21'25"	14,270 m

Santo Amaro - Ba, Segunda-feira, 22 de Janeiro de 2024.


Fábio de Mello Lopes

Engenheiro Agrimensor

CREA: 72566/D BA

ART: BA20230479011

Prefeitura Municipal de Santo Amaro

Prefeitura Municipal de Santo Amaro

Memorial Descritivo

Quadra 64 A	Lote 04	Área Total: 74,18 metros ²	Perímetro: 41,70 metros
Beneficiário: Município de Santo Amaro			Município: Santo Amaro BA

O Lote de terreno sob nº 04, localizado no Bairro Candolândia, na quadra formada pela **Rua E, Escadaria 02, Rua F e Rua C**, localizado na esquina da Rua F, de formato irregular, abrangendo uma área de **74,18** (setenta e quatro metros quadrados e dezoito décimos quadrados) e um perímetro de **41,70 m**.

Para quem da Rua F olha para o lote 04 inicia-se a descrição no vértice **1** na coordenada (EX: **532.010,9828** NY: **8.612.711,2709**), no azimute de **169°35'31"** com uma distância de **1,03 m** de frente até o vértice **2** de coordenada (EX: **532.011,1694** NY: **8.612.710,2545**), confrontando com **Rua F**, daí deflete à direita no azimute de **259°13'53"** com uma distância de **1,20 m** de frente até o vértice **3** de coordenada (EX: **532.009,9880** NY: **8.612.710,0298**), confrontando com **Rua F**, daí deflete à esquerda no azimute de **170°27'32"** com uma distância de **4,56 m** de frente até o vértice **4** de coordenada (EX: **532.010,7442** NY: **8.612.705,5306**), confrontando com **Rua F**, daí deflete à direita no azimute de **248°21'25"** com uma distância de **14,27 m** do lado esquerdo até o vértice **5** de coordenada (EX: **531.997,4800** NY: **8.612.700,2674**), confrontando com **Lote 03**, daí deflete à direita no azimute de **335°48'32"** com uma distância de **3,69 m** ao fundo até o vértice **6** de coordenada (EX: **531.995,9658** NY: **8.612.703,6379**), confrontando com **Lote 90**, daí deflete à direita no azimute de **56°06'22"** com uma distância de **6,47 m** do lado direito até o vértice **7** de coordenada (EX: **532.001,3379** NY: **8.612.707,2470**), confrontando com **Lote 89**, daí deflete à direita no azimute de **66°00'41"** com uma distância de **9,29 m** do lado direito até o vértice **8** de coordenada (EX: **532.009,8212** NY: **8.612.711,0220**), confrontando com **Lote 05**, daí deflete à direita no azimute de **77°54'16"** com uma distância de **0,79 m** do lado direito até o vértice **9** de coordenada (EX: **532.010,5918** NY: **8.612.711,1871**), confrontando com **Lote 05**, daí deflete à direita no azimute de **77°54'25"** com uma distância de **0,40 m** do lado direito até o vértice **1** de coordenada (EX: **532.010,9828** NY: **8.612.711,2709**), confrontando com **Rua F**.

Descrição Perimétrica

Pontos	Coordenadas X	Coordenadas Y	Azimute	Distância	
001	002	532.011,1694	8.612.710,2545	169°35'31"	1,033 m
002	003	532.009,9880	8.612.710,0298	259°13'53"	1,203 m
003	004	532.010,7442	8.612.705,5306	170°27'32"	4,562 m
004	005	531.997,4800	8.612.700,2674	248°21'25"	14,270 m
005	006	531.995,9658	8.612.703,6379	335°48'32"	3,695 m
006	007	532.001,3379	8.612.707,2470	56°06'22"	6,472 m
007	008	532.009,8212	8.612.711,0220	66°00'41"	9,285 m
008	009	532.010,5918	8.612.711,1871	77°54'16"	0,788 m
009	001	532.010,9828	8.612.711,2709	77°54'25"	0,400 m

Santo Amaro - Ba, Segunda-feira, 22 de Janeiro de 2024.

Fábio de Mello Lopes

Engenheiro Agrimensor

CREA: 72566/D BA

ART: BA20230479011

Prefeitura Municipal de Santo Amaro

Prefeitura Municipal de Santo Amaro

Memorial Descritivo

Quadra 64 A	Lote 05	Área Total: 36,42 metros ²	Perímetro: 28,10 metros
Beneficiário: Município de Santo Amaro			Município: Santo Amaro BA

O Lote de terreno sob nº 05, localizado no Bairro Candolândia, na quadra formada pela **Rua E, Escadaria 02, Rua F e Rua C**, distante 0,40 m da esquina da Rua F, de formato irregular, abrangendo uma área de **36,42** (trinta e seis metros quadrados e quarenta e dois decímetros quadrados) e um perímetro de **28,10 m**.

Para quem da Rua F olha para o lote 05 inicia-se a descrição no vértice **1** na coordenada (EX: **532.009,9457** NY: **8.612.714,4132**), no azimute de **168°40'29"** com uma distância de **3,29 m** de frente até o vértice **2** de coordenada (EX: **532.010,5918** NY: **8.612.711,1871**), confrontando com **Rua F**, daí deflete à direita no azimute de **257°54'16"** com uma distância de **0,79 m** do lado esquerdo até o vértice **3** de coordenada (EX: **532.009,8212** NY: **8.612.711,0220**), confrontando com **Lote 04**, daí deflete à esquerda no azimute de **246°00'41"** com uma distância de **9,29 m** do lado esquerdo até o vértice **4** de coordenada (EX: **532.001,3379** NY: **8.612.707,2470**), confrontando com **Lote 04**, daí deflete à direita no azimute de **335°21'11"** com uma distância de **3,88 m** ao fundo até o vértice **5** de coordenada (EX: **531.999,7201** NY: **8.612.710,7731**), confrontando com **Lote 89**, daí deflete à direita no azimute de **70°24'19"** com uma distância de **10,85 m** do lado direito até o vértice **1** de coordenada (EX: **532.009,9457** NY: **8.612.714,4132**), confrontando com **Lote 06**.

Descrição Perimétrica

Pontos	Coordenadas X	Coordenadas Y	Azimute	Distância
001 002	532.010,5918	8.612.711,1871	168°40'29"	3,290 m
002 003	532.009,8212	8.612.711,0220	257°54'16"	0,788 m
003 004	532.001,3379	8.612.707,2470	246°00'41"	9,285 m
004 005	531.999,7201	8.612.710,7731	335°21'11"	3,880 m
005 001	532.009,9457	8.612.714,4132	70°24'19"	10,854 m

Santo Amaro - Ba, Segunda-feira, 22 de Janeiro de 2024.

Fabio de Mello Lopes

Engenheiro Agrimensor

CREA: 72566/D BA

ART: BA20230479011

Prefeitura Municipal de Santo Amaro

Prefeitura Municipal de Santo Amaro

Memorial Descritivo

Quadra 64 A	Lote 06	Área Total: 60,73 metros ²	Perímetro: 36,24 metros
Beneficiário: Município de Santo Amaro			Município: Santo Amaro BA

O Lote de terreno sob nº 06, localizado no Bairro Candolândia, na quadra formada pela **Rua E, Escadaria 02, Rua F e Rua C**, localizado na esquina da Rua F, de formato irregular, abrangendo uma área de **60,73** (sessenta metros quadrados e setenta e três décimos quadrados) e um perímetro de **36,24 m**.

Para quem da Rua F olha para o lote 06 inicia-se a descrição no vértice **1** na coordenada (EX: **532.010,4072** NY: **8.612.718,5304**), no azimute de **169°37'03"** com uma distância de **3,77 m** de frente até o vértice **2** de coordenada (EX: **532.011,0865** NY: **8.612.714,8229**), confrontando com **Rua F**, daí deflete à direita no azimute de **250°14'47"** com uma distância de **1,21 m** do lado esquerdo até o vértice **3** de coordenada (EX: **532.009,9457** NY: **8.612.714,4132**), confrontando com **Rua F**, daí deflete à direita no azimute de **250°24'19"** com uma distância de **10,85 m** do lado esquerdo até o vértice **4** de coordenada (EX: **531.999,7201** NY: **8.612.710,7731**), confrontando com **Lote 05**, daí deflete à esquerda no azimute de **246°20'31"** com uma distância de **1,19 m** do lado esquerdo até o vértice **5** de coordenada (EX: **531.998,6311** NY: **8.612.710,2960**), confrontando com **Lote 89**, daí deflete à direita no azimute de **333°22'43"** com uma distância de **3,69 m** ao fundo até o vértice **6** de coordenada (EX: **531.996,9757** NY: **8.612.713,5987**), confrontando com **Lote 88**, daí deflete à direita no azimute de **333°22'47"** com uma distância de **1,04 m** ao fundo até o vértice **7** de coordenada (EX: **531.996,5103** NY: **8.612.714,5273**), confrontando com **Lote 87**, daí deflete à direita no azimute de **68°05'16"** com uma distância de **1,12 m** do lado direito até o vértice **8** de coordenada (EX: **531.997,5526** NY: **8.612.714,9465**), confrontando com **Lote 87**, daí deflete à direita no azimute de **68°05'18"** com uma distância de **2,88 m** do lado direito até o vértice **9** de coordenada (EX: **532.000,2230** NY: **8.612.716,0207**), confrontando com **Lote 07**, daí deflete à direita no azimute de **76°09'22"** com uma distância de **10,49 m** do lado direito até o vértice **1** de coordenada (EX: **532.010,4072** NY: **8.612.718,5304**), confrontando com **Lote 07**.

Descrição Perimétrica

Pontos	Coordenadas X	Coordenadas Y	Azimute	Distância
001 002	532.011,0865	8.612.714,8229	169°37'03"	3,769 m
002 003	532.009,9457	8.612.714,4132	250°14'47"	1,212 m
003 004	531.999,7201	8.612.710,7731	250°24'19"	10,854 m
004 005	531.998,6311	8.612.710,2960	246°20'31"	1,189 m
005 006	531.996,9757	8.612.713,5987	333°22'43"	3,694 m
006 007	531.996,5103	8.612.714,5273	333°22'47"	1,039 m
007 008	531.997,5526	8.612.714,9465	68°05'16"	1,123 m
008 009	532.000,2230	8.612.716,0207	68°05'18"	2,878 m
009 001	532.010,4072	8.612.718,5304	76°09'22"	10,489 m

Santo Amaro - Ba, Segunda-feira, 22 de Janeiro de 2024.


Fabio de Mello Lopes

Engenheiro Agrimensor
CREA:72566/D BA
ART: BA20230479011

Prefeitura Municipal de Santo Amaro

Prefeitura Municipal de Santo Amaro

Memorial Descritivo

Quadra 64 A	Lote 07	Área Total: 50,13 metros ²	Perímetro: 35,73 metros
Beneficiário: Município de Santo Amaro			Município: Santo Amaro BA

O Lote de terreno sob n° 07, localizado no Bairro Candolândia, na quadra formada pela **Rua E, Escadaria 02, Rua F e Rua C**, distante 0,64 m da esquina da Rua F, de formato irregular, abrangendo uma área de **50,13** (cinquenta metros quadrados e treze décimos quadrados) e um perímetro de **35,73 m**.

Para quem da Rua F olha para o lote 07 inicia-se a descrição no vértice **1** na coordenada (EX: **532.010,3702** NY: **8.612.721,1817**), no azimute de **179°12'05"** com uma distância de **2,65 m** de frente até o vértice **2** de coordenada (EX: **532.010,4072** NY: **8.612.718,5304**), confrontando com **Rua F**, daí deflete à direita no azimute de **256°09'22"** com uma distância de **10,49 m** do lado esquerdo até o vértice **3** de coordenada (EX: **532.000,2230** NY: **8.612.716,0207**), confrontando com **Lote 06**, daí deflete à esquerda no azimute de **248°05'18"** com uma distância de **2,88 m** do lado esquerdo até o vértice **4** de coordenada (EX: **531.997,5526** NY: **8.612.714,9465**), confrontando com **Lote 06**, daí deflete à direita no azimute de **337°53'41"** com uma distância de **4,94 m** ao fundo até o vértice **5** de coordenada (EX: **531.995,6929** NY: **8.612.719,5250**), confrontando com **Lote 87**, daí deflete à direita no azimute de **83°33'35"** com uma distância de **14,77 m** do lado direito até o vértice **1** de coordenada (EX: **532.010,3702** NY: **8.612.721,1817**), confrontando com **Lote 08**.

Descrição Perimétrica

Pontos	Coordenadas X	Coordenadas Y	Azimute	Distância
001 002	532.010,4072	8.612.718,5304	179°12'05"	2,652 m
002 003	532.000,2230	8.612.716,0207	256°09'22"	10,489 m
003 004	531.997,5526	8.612.714,9465	248°05'18"	2,878 m
004 005	531.995,6929	8.612.719,5250	337°53'41"	4,942 m
005 001	532.010,3702	8.612.721,1817	83°33'35"	14,771 m

Santo Amaro - Ba, Segunda-feira, 22 de Janeiro de 2024.

Fábio de Mello Lopes

Engenheiro Agrimensor

CREA:72566/D BA

ART: BA20230479011

Prefeitura Municipal de Santo Amaro

Prefeitura Municipal de Santo Amaro

Memorial Descritivo

Quadra 64 A	Lote 09	Área Total: 108,86 metros ²	Perímetro: 47,39 metros
Beneficiário: Município de Santo Amaro			Município: Santo Amaro BA

O Lote de terreno sob nº 09, localizado no Bairro Candolândia, na quadra formada pela **Rua E, Escadaria 02, Rua F e Rua C**, distante 0,47 m da esquina da Rua F, de formato irregular, abrangendo uma área de **108,86** (cento e oito metros quadrados e oitenta e seis décimos quadrados) e um perímetro de **47,39 m**.

Para quem da Rua F olha para o lote 09 inicia-se a descrição no vértice **1** na coordenada (EX: **532.011,7528** NY: **8.612.733,5664**), no azimute de **183°41'54"** com uma distância de **6,15 m** de frente até o vértice **2** de coordenada (EX: **532.011,3561** NY: **8.612.727,4295**), confrontando com **Rua F**, daí deflete à direita no azimute de **272°41'35"** com uma distância de **13,41 m** do lado esquerdo até o vértice **3** de coordenada (EX: **531.997,9622** NY: **8.612.728,0595**), confrontando com **Lote 08**, daí deflete à esquerda no azimute de **267°09'20"** com uma distância de **3,76 m** do lado esquerdo até o vértice **4** de coordenada (EX: **531.994,2054** NY: **8.612.727,8729**), confrontando com **Lote 08**, daí deflete à direita no azimute de **2°22'11"** com uma distância de **4,00 m** ao fundo até o vértice **5** de coordenada (EX: **531.994,3708** NY: **8.612.731,8719**), confrontando com **Lote 85**, daí deflete à esquerda no azimute de **2°22'10"** com uma distância de **2,77 m** ao fundo até o vértice **6** de coordenada (EX: **531.994,4854** NY: **8.612.734,6398**), confrontando com **Lote 84**, daí deflete à direita no azimute de **93°33'26"** com uma distância de **17,30 m** do lado direito até o vértice **1** de coordenada (EX: **532.011,7528** NY: **8.612.733,5664**), confrontando com **Lote 10**.

Descrição Perimétrica

Pontos	Coordenadas X	Coordenadas Y	Azimute	Distância	
001	002	532.011,3561	8.612.727,4295	183°41'54"	6,150 m
002	003	531.997,9622	8.612.728,0595	272°41'35"	13,409 m
003	004	531.994,2054	8.612.727,8729	267°09'20"	3,761 m
004	005	531.994,3708	8.612.731,8719	2°22'11"	4,002 m
005	006	531.994,4854	8.612.734,6398	2°22'10"	2,770 m
006	001	532.011,7528	8.612.733,5664	93°33'26"	17,301 m

Santo Amaro - Ba, Segunda-feira, 22 de Janeiro de 2024.

Fábio de Mello Lopes

Engenheiro Agrimensor

CREA:72566/D BA

ART: BA20230479011

Prefeitura Municipal de Santo Amaro

Prefeitura Municipal de Santo Amaro

Memorial Descritivo

Quadra 64 A	Lote 09	Área Total: 108,86 metros ²	Perímetro: 47,39 metros
Beneficiário: Município de Santo Amaro			Município: Santo Amaro BA

O Lote de terreno sob nº 09, localizado no Bairro Candolândia, na quadra formada pela **Rua E, Escadaria 02, Rua F e Rua C**, distante 0,47 m da esquina da Rua F, de formato irregular, abrangendo uma área de **108,86** (cento e oito metros quadrados e oitenta e seis décimos quadrados) e um perímetro de **47,39 m**.

Para quem da Rua F olha para o lote 09 inicia-se a descrição no vértice **1** na coordenada (EX: **532.011,7528** NY: **8.612.733,5664**), no azimute de **183°41'54"** com uma distância de **6,15 m** de frente até o vértice **2** de coordenada (EX: **532.011,3561** NY: **8.612.727,4295**), confrontando com **Rua F**, daí deflete à direita no azimute de **272°41'35"** com uma distância de **13,41 m** do lado esquerdo até o vértice **3** de coordenada (EX: **531.997,9622** NY: **8.612.728,0595**), confrontando com **Lote 08**, daí deflete à esquerda no azimute de **267°09'20"** com uma distância de **3,76 m** do lado esquerdo até o vértice **4** de coordenada (EX: **531.994,2054** NY: **8.612.727,8729**), confrontando com **Lote 08**, daí deflete à direita no azimute de **2°22'11"** com uma distância de **4,00 m** ao fundo até o vértice **5** de coordenada (EX: **531.994,3708** NY: **8.612.731,8719**), confrontando com **Lote 85**, daí deflete à esquerda no azimute de **2°22'10"** com uma distância de **2,77 m** ao fundo até o vértice **6** de coordenada (EX: **531.994,4854** NY: **8.612.734,6398**), confrontando com **Lote 84**, daí deflete à direita no azimute de **93°33'26"** com uma distância de **17,30 m** do lado direito até o vértice **1** de coordenada (EX: **532.011,7528** NY: **8.612.733,5664**), confrontando com **Lote 10**.

Descrição Perimétrica

Pontos	Coordenadas X	Coordenadas Y	Azimute	Distância	
001	002	532.011,3561	8.612.727,4295	183°41'54"	6,150 m
002	003	531.997,9622	8.612.728,0595	272°41'35"	13,409 m
003	004	531.994,2054	8.612.727,8729	267°09'20"	3,761 m
004	005	531.994,3708	8.612.731,8719	2°22'11"	4,002 m
005	006	531.994,4854	8.612.734,6398	2°22'10"	2,770 m
006	001	532.011,7528	8.612.733,5664	93°33'26"	17,301 m

Santo Amaro - Ba, Segunda-feira, 22 de Janeiro de 2024.

Fábio de Mello Lopes

Engenheiro Agrimensor

CREA:72566/D BA

ART: BA20230479011

Prefeitura Municipal de Santo Amaro

Prefeitura Municipal de Santo Amaro

Memorial Descritivo

Quadra 64 A	Lote 10	Área Total: 101,16 metros ²	Perímetro: 46,89 metros
Beneficiário: Município de Santo Amaro			Município: Santo Amaro BA

O Lote de terreno sob nº 10, localizado no Bairro Candolândia, na quadra formada pela **Rua E, Escadaria 02, Rua F e Rua C**, localizado na esquina da Rua F, de formato irregular, abrangendo uma área de **101,16** (cento e um metros quadrados e dezesseis decímetros quadrados) e um perímetro de **46,89 m**.

Para quem da Rua F olha para o lote 10 inicia-se a descrição no vértice **1** na coordenada (EX: **532.012,4529** NY: **8.612.739,5283**), no azimute de **182°11'39"** com uma distância de **5,99 m** de frente até o vértice **2** de coordenada (EX: **532.012,2234** NY: **8.612.733,5392**), confrontando com **Rua F**, daí deflete à direita no azimute de **273°18'37"** com uma distância de **0,47 m** do lado esquerdo até o vértice **3** de coordenada (EX: **532.011,7528** NY: **8.612.733,5664**), confrontando com **Rua F**, daí deflete à direita no azimute de **273°33'26"** com uma distância de **17,30 m** do lado esquerdo até o vértice **4** de coordenada (EX: **531.994,4854** NY: **8.612.734,6398**), confrontando com **Lote 09**, daí deflete à direita no azimute de **2°43'15"** com uma distância de **1,74 m** ao fundo até o vértice **5** de coordenada (EX: **531.994,5679** NY: **8.612.736,3761**), confrontando com **Lote 84**, daí deflete à esquerda no azimute de **2°43'13"** com uma distância de **3,67 m** ao fundo até o vértice **6** de coordenada (EX: **531.994,7421** NY: **8.612.740,0417**), confrontando com **Lote 83**, daí deflete à direita no azimute de **91°39'37"** com uma distância de **17,72 m** do lado direito até o vértice **1** de coordenada (EX: **532.012,4529** NY: **8.612.739,5283**), confrontando com **Lote 11**.

Descrição Perimétrica

Pontos	Coordenadas X	Coordenadas Y	Azimute	Distância	
001	002	532.012,2234	8.612.733,5392	182°11'39"	5,994 m
002	003	532.011,7528	8.612.733,5664	273°18'37"	0,471 m
003	004	531.994,4854	8.612.734,6398	273°33'26"	17,301 m
004	005	531.994,5679	8.612.736,3761	2°43'15"	1,738 m
005	006	531.994,7421	8.612.740,0417	2°43'13"	3,670 m
006	001	532.012,4529	8.612.739,5283	91°39'37"	17,718 m

Santo Amaro - Ba, Segunda-feira, 22 de Janeiro de 2024.

Fábio de Mello Lopes

Engenheiro Agrimensor

CREA:72566/D BA

ART: BA20230479011

Prefeitura Municipal de Santo Amaro

Prefeitura Municipal de Santo Amaro

Memorial Descritivo

Quadra 64 A	Lote 11	Área Total: 109,72 metros ²	Perímetro: 48,59 metros
Beneficiário: Município de Santo Amaro			Município: Santo Amaro BA

O Lote de terreno sob nº 11, localizado no Bairro Candolândia, na quadra formada pela **Rua E, Escadaria 02, Rua F e Rua C**, localizado na esquina da Rua F, de formato irregular, abrangendo uma área de **109,72** (cento e nove metros quadrados e setenta e dois décimos quadrados) e um perímetro de **48,59 m**.

Para quem da Rua F olha para o lote 11 inicia-se a descrição no vértice **1** na coordenada (EX: **532.012,8748** NY: **8.612.745,1889**), no azimute de **184°15'47"** com uma distância de **5,68 m** de frente até o vértice **2** de coordenada (EX: **532.012,4529** NY: **8.612.739,5283**), confrontando com **Rua F**, daí deflete à direita no azimute de **271°39'37"** com uma distância de **17,72 m** do lado esquerdo até o vértice **3** de coordenada (EX: **531.994,7421** NY: **8.612.740,0417**), confrontando com **Lote 10**, daí deflete à direita no azimute de **354°39'51"** com uma distância de **6,42 m** ao fundo até o vértice **4** de coordenada (EX: **531.994,1451** NY: **8.612.746,4334**), confrontando com **Lote 82**, daí deflete à direita no azimute de **93°48'05"** com uma distância de **18,18 m** do lado direito até o vértice **5** de coordenada (EX: **532.012,2888** NY: **8.612.745,2278**), confrontando com **Lote 12**, daí deflete à esquerda no azimute de **93°48'04"** com uma distância de **0,59 m** do lado direito até o vértice **1** de coordenada (EX: **532.012,8748** NY: **8.612.745,1889**), confrontando com **Rua F**.

Descrição Perimétrica

Pontos	Coordenadas X	Coordenadas Y	Azimute	Distância	
001	002	532.012,4529	8.612.739,5283	184°15'47"	5,676 m
002	003	531.994,7421	8.612.740,0417	271°39'37"	17,718 m
003	004	531.994,1451	8.612.746,4334	354°39'51"	6,419 m
004	005	532.012,2888	8.612.745,2278	93°48'05"	18,184 m
005	001	532.012,8748	8.612.745,1889	93°48'04"	0,587 m

Santo Amaro - Ba, Segunda-feira, 22 de Janeiro de 2024.

Fabio de Mello Lopes

Engenheiro Agrimensor

CREA: 72566/D BA

ART: BA20230479011

Prefeitura Municipal de Santo Amaro

Prefeitura Municipal de Santo Amaro

Memorial Descritivo

Quadra 64 A	Lote 12	Área Total: 134,21 metros ²	Perímetro: 51,55 metros
Beneficiário: Município de Santo Amaro			Município: Santo Amaro BA

O Lote de terreno sob nº 12, localizado no Bairro Candolândia, na quadra formada pela **Rua E, Escadaria 02, Rua F e Rua C**, distante 0,33 m da esquina da Rua F, de formato irregular, abrangendo uma área de **134,21** (cento e trinta e quatro metros quadrados e vinte e um decímetros quadrados) e um perímetro de **51,55 m**.

Para quem da Rua F olha para o lote 12 inicia-se a descrição no vértice **1** na coordenada (EX: **532.012,7504** NY: **8.612.752,2436**), no azimute de **183°45'49"** com uma distância de **7,03 m** de frente até o vértice **2** de coordenada (EX: **532.012,2888** NY: **8.612.745,2278**), confrontando com **Rua F**, daí deflete à direita no azimute de **273°48'05"** com uma distância de **18,18 m** do lado esquerdo até o vértice **3** de coordenada (EX: **531.994,1451** NY: **8.612.746,4334**), confrontando com **Lote 11**, daí deflete à direita no azimute de **358°59'08"** com uma distância de **5,38 m** ao fundo até o vértice **4** de coordenada (EX: **531.994,0499** NY: **8.612.751,8113**), confrontando com **Lote 81**, daí deflete à direita no azimute de **358°59'09"** com uma distância de **2,14 m** ao fundo até o vértice **5** de coordenada (EX: **531.994,0121** NY: **8.612.753,9471**), confrontando com **Lote 80**, daí deflete à direita no azimute de **95°11'40"** com uma distância de **18,82 m** do lado direito até o vértice **1** de coordenada (EX: **532.012,7504** NY: **8.612.752,2436**), confrontando com **Lote 13**.

Descrição Perimétrica

Pontos	Coordenadas X	Coordenadas Y	Azimute	Distância	
001	002	532.012,2888	8.612.745,2278	183°45'49"	7,031 m
002	003	531.994,1451	8.612.746,4334	273°48'05"	18,184 m
003	004	531.994,0499	8.612.751,8113	358°59'08"	5,379 m
004	005	531.994,0121	8.612.753,9471	358°59'09"	2,136 m
005	001	532.012,7504	8.612.752,2436	95°11'40"	18,816 m

Santo Amaro - Ba, Segunda-feira, 22 de Janeiro de 2024.


Fabio de Mello Lopes

Engenheiro Agrimensor
CREA: 72566/D BA
ART: BA20230479011

Prefeitura Municipal de Santo Amaro

Prefeitura Municipal de Santo Amaro

Memorial Descritivo

Quadra 64 A	Lote 13	Área Total: 129,17 metros ²	Perímetro: 51,58 metros
Beneficiário: Município de Santo Amaro			Município: Santo Amaro BA

O Lote de terreno sob nº 13, localizado no Bairro Candolândia, na quadra formada pela **Rua E, Escadaria 02, Rua F e Rua C**, localizado na esquina da Rua F, de formato irregular, abrangendo uma área de **129,17** (cento e vinte e nove metros quadrados e dezessete decímetros quadrados) e um perímetro de **51,58 m**.

Para quem da Rua F olha para o lote 13 inicia-se a descrição no vértice **1** na coordenada (EX: **532.013,5593** NY: **8.612.759,0728**), no azimute de **184°02'07"** com uma distância de **6,88 m** de frente até o vértice **2** de coordenada (EX: **532.013,0753** NY: **8.612.752,2130**), confrontando com **Rua F**, daí deflete à direita no azimute de **275°23'37"** com uma distância de **0,33 m** do lado esquerdo até o vértice **3** de coordenada (EX: **532.012,7504** NY: **8.612.752,2436**), confrontando com **Rua F**, daí deflete à esquerda no azimute de **275°11'40"** com uma distância de **18,82 m** do lado esquerdo até o vértice **4** de coordenada (EX: **531.994,0121** NY: **8.612.753,9471**), confrontando com **Lote 12**, daí deflete à direita no azimute de **3°47'17"** com uma distância de **3,79 m** ao fundo até o vértice **5** de coordenada (EX: **531.994,2625** NY: **8.612.757,7300**), confrontando com **Lote 80**, daí deflete à direita no azimute de **9°28'56"** com uma distância de **2,88 m** ao fundo até o vértice **6** de coordenada (EX: **531.994,7362** NY: **8.612.760,5662**), confrontando com **Lote 79**, daí deflete à direita no azimute de **94°32'11"** com uma distância de **17,61 m** do lado direito até o vértice **7** de coordenada (EX: **532.012,2927** NY: **8.612.759,1733**), confrontando com **Lote 14**, daí deflete à esquerda no azimute de **94°32'09"** com uma distância de **1,27 m** do lado direito até o vértice **1** de coordenada (EX: **532.013,5593** NY: **8.612.759,0728**), confrontando com **Rua F**.

Descrição Perimétrica

Pontos	Coordenadas X	Coordenadas Y	Azimute	Distância	
001	002	532.013,0753	8.612.752,2130	184°02'07"	6,877 m
002	003	532.012,7504	8.612.752,2436	275°23'37"	0,326 m
003	004	531.994,0121	8.612.753,9471	275°11'40"	18,816 m
004	005	531.994,2625	8.612.757,7300	3°47'17"	3,791 m
005	006	531.994,7362	8.612.760,5662	9°28'56"	2,876 m
006	007	532.012,2927	8.612.759,1733	94°32'11"	17,612 m
007	001	532.013,5593	8.612.759,0728	94°32'09"	1,271 m

Santo Amaro - Ba, Segunda-feira, 22 de Janeiro de 2024.

Fábio de Mello Lopes

Engenheiro Agrimensor

CREA:72566/D BA

ART: BA20230479011

Prefeitura Municipal de Santo Amaro

Prefeitura Municipal de Santo Amaro

Memorial Descritivo

Quadra 64 A	Lote 14	Área Total: 46,85 metros ²	Perímetro: 101,70 metros
Beneficiário: Município de Santo Amaro			Município: Santo Amaro BA

O Lote de terreno sob nº 14, localizado no Bairro Candolândia, na quadra formada pela **Rua E, Escadaria 02, Rua F e Rua C**, distante 8,15 m da esquina da Rua F, de formato irregular, abrangendo uma área de **101,70** (cento e um metros quadrados e setenta décimos quadrados) e um perímetro de **46,85 m**.

Para quem da Rua F olha para o lote 14 inicia-se a descrição no vértice **1** na coordenada (EX: **532.012,9689** NY: **8.612.765,1361**), no azimute de **186°28'12"** com uma distância de **6,00 m** de frente até o vértice **2** de coordenada (EX: **532.012,2927** NY: **8.612.759,1733**), confrontando com **Rua F**, daí deflete à direita no azimute de **274°32'11"** com uma distância de **17,61 m** do lado esquerdo até o vértice **3** de coordenada (EX: **531.994,7362** NY: **8.612.760,5662**), confrontando com **Lote 13**, daí deflete à direita no azimute de **5°49'06"** com uma distância de **4,42 m** ao fundo até o vértice **4** de coordenada (EX: **531.995,1839** NY: **8.612.764,9600**), confrontando com **Lote 79**, daí deflete à esquerda no azimute de **5°49'03"** com uma distância de **1,12 m** ao fundo até o vértice **5** de coordenada (EX: **531.995,2970** NY: **8.612.766,0695**), confrontando com **Lote 78**, daí deflete à direita no azimute de **93°01'24"** com uma distância de **17,70 m** do lado direito até o vértice **1** de coordenada (EX: **532.012,9689** NY: **8.612.765,1361**), confrontando com **Lote 15**.

Descrição Perimétrica

Pontos	Coordenadas X	Coordenadas Y	Azimute	Distância
001 002	532.012,2927	8.612.759,1733	186°28'12"	6,001 m
002 003	531.994,7362	8.612.760,5662	274°32'11"	17,612 m
003 004	531.995,1839	8.612.764,9600	5°49'06"	4,417 m
004 005	531.995,2970	8.612.766,0695	5°49'03"	1,115 m
005 001	532.012,9689	8.612.765,1361	93°01'24"	17,697 m

Santo Amaro - Ba, Segunda-feira, 22 de Janeiro de 2024.

Fábio de Mello Lopes

Engenheiro Agrimensor

CREA: 72566/D BA

ART: BA20230479011

Prefeitura Municipal de Santo Amaro

Prefeitura Municipal de Santo Amaro

Memorial Descritivo

Quadra 64 A	Lote 15	Área Total: 126,97 metros ²	Perímetro: 49,87 metros
Beneficiário: Município de Santo Amaro			Município: Santo Amaro BA

O Lote de terreno sob nº 15, localizado no Bairro Candolândia, na quadra formada pela **Rua E, Escadaria 02, Rua F e Rua C**, distante 14,15 m da esquina da Rua F, de formato irregular, abrangendo uma área de **126,97** (cento e vinte e seis metros quadrados e noventa e sete decímetros quadrados) e um perímetro de **49,87 m**.

Para quem da Rua F olha para o lote 15 inicia-se a descrição no vértice **1** na coordenada (EX: **532.012,8522** NY: **8.612.772,5253**), no azimute de **179°05'43"** com uma distância de **7,39 m** de frente até o vértice **2** de coordenada (EX: **532.012,9689** NY: **8.612.765,1361**), confrontando com **Rua F**, daí deflete à direita no azimute de **273°01'24"** com uma distância de **17,70 m** do lado esquerdo até o vértice **3** de coordenada (EX: **531.995,2970** NY: **8.612.766,0695**), confrontando com **Lote 14**, daí deflete à direita no azimute de **357°41'10"** com uma distância de **4,54 m** ao fundo até o vértice **4** de coordenada (EX: **531.995,1138** NY: **8.612.770,6034**), confrontando com **Lote 78**, daí deflete à direita no azimute de **357°41'11"** com uma distância de **2,40 m** ao fundo até o vértice **5** de coordenada (EX: **531.995,0170** NY: **8.612.772,9998**), confrontando com **Lote 77**, daí deflete à direita no azimute de **91°31'26"** com uma distância de **17,84 m** do lado direito até o vértice **1** de coordenada (EX: **532.012,8522** NY: **8.612.772,5253**), confrontando com **Lote 16**.

Descrição Perimétrica

Pontos	Coordenadas X	Coordenadas Y	Azimute	Distância	
001	002	532.012,9689	8.612.765,1361	179°05'43"	7,390 m
002	003	531.995,2970	8.612.766,0695	273°01'24"	17,697 m
003	004	531.995,1138	8.612.770,6034	357°41'10"	4,538 m
004	005	531.995,0170	8.612.772,9998	357°41'11"	2,398 m
005	001	532.012,8522	8.612.772,5253	91°31'26"	17,842 m

Santo Amaro - Ba, Segunda-feira, 22 de Janeiro de 2024.


Fabio de Mello Lopes

Engenheiro Agrimensor
CREA:72566/D BA
ART: BA20230479011

Prefeitura Municipal de Santo Amaro

Prefeitura Municipal de Santo Amaro

Memorial Descritivo

Quadra 64 A	Lote 16	Área Total: 120,15 metros ²	Perímetro: 49,60 metros
Beneficiário: Município de Santo Amaro			Município: Santo Amaro BA

O Lote de terreno sob nº 16, localizado no Bairro Candolândia, na quadra formada pela **Rua E, Escadaria 02, Rua F e Rua C**, distante 21,54 m da esquina da Rua F, de formato irregular, abrangendo uma área de **120,15** (cento e vinte metros quadrados e quinze decímetros quadrados) e um perímetro de **49,60 m**.

Para quem da Rua F olha para o lote 16 inicia-se a descrição no vértice **1** na coordenada (EX: **532.013,3500** NY: **8.612.779,1756**), no azimute de **184°16'51"** com uma distância de **6,67 m** de frente até o vértice **2** de coordenada (EX: **532.012,8522** NY: **8.612.772,5253**), confrontando com **Rua F**, daí deflete à direita no azimute de **271°31'26"** com uma distância de **17,84 m** do lado esquerdo até o vértice **3** de coordenada (EX: **531.995,0170** NY: **8.612.772,9998**), confrontando com **Lote 15**, daí deflete à direita no azimute de **352°40'58"** com uma distância de **2,57 m** ao fundo até o vértice **4** de coordenada (EX: **531.994,6902** NY: **8.612.775,5446**), confrontando com **Lote 77**, daí deflete à direita no azimute de **0°00'00"** com uma distância de **0,34 m** ao fundo até o vértice **5** de coordenada (EX: **531.994,6510** NY: **8.612.775,8470**), confrontando com **Lote 76**, daí deflete à direita no azimute de **0°47'57"** com uma distância de **3,91 m** ao fundo até o vértice **6** de coordenada (EX: **531.994,7447** NY: **8.612.779,4556**), confrontando com **Lote 76**, daí deflete à direita no azimute de **90°51'44"** com uma distância de **18,61 m** do lado direito até o vértice **1** de coordenada (EX: **532.013,3500** NY: **8.612.779,1756**), confrontando com **Lote 17**.

Descrição Perimétrica

Pontos	Coordenadas X	Coordenadas Y	Azimute	Distância	
001	002	532.012,8522	8.612.772,5253	184°16'51"	6,669 m
002	003	531.995,0170	8.612.772,9998	271°31'26"	17,842 m
003	004	531.994,6902	8.612.775,5446	352°40'58"	2,566 m
004	005	531.994,7447	8.612.779,4556	0°47'57"	3,911 m
005	001	532.013,3500	8.612.779,1756	90°51'44"	18,607 m

Santo Amaro - Ba, Segunda-feira, 22 de Janeiro de 2024.

Fábio de Mello Lopes

Engenheiro Agrimensor

CREA:72566/D BA

ART: BA20230479011

Prefeitura Municipal de Santo Amaro

Prefeitura Municipal de Santo Amaro

Memorial Descritivo

Quadra 64 A	Lote 17	Área Total: 134,05 metros ²	Perímetro: 51,48 metros
Beneficiário: Município de Santo Amaro			Município: Santo Amaro BA

O Lote de terreno sob nº 17, localizado no Bairro Candolândia, na quadra formada pela **Rua E, Escadaria 02, Rua F e Rua C**, distante 28,21 m da esquina da Rua F, de formato irregular, abrangendo uma área de **134,05** (cento e trinta e quatro metros quadrados e cinco décimos quadrados) e um perímetro de **51,48 m**.

Para quem da Rua F olha para o lote 17 inicia-se a descrição no vértice **1** na coordenada (EX: **532.013,5367** NY: **8.612.786,1293**), no azimute de **181°32'15"** com uma distância de **6,96 m** de frente até o vértice **2** de coordenada (EX: **532.013,3500** NY: **8.612.779,1756**), confrontando com **Rua F**, daí deflete à direita no azimute de **270°51'44"** com uma distância de **18,61 m** do lado esquerdo até o vértice **3** de coordenada (EX: **531.994,7447** NY: **8.612.779,4556**), confrontando com **Lote 16**, daí deflete à direita no azimute de **3°32'23"** com uma distância de **1,16 m** ao fundo até o vértice **4** de coordenada (EX: **531.994,8164** NY: **8.612.780,6147**), confrontando com **Lote 76**, daí deflete à esquerda no azimute de **3°32'22"** com uma distância de **6,40 m** ao fundo até o vértice **5** de coordenada (EX: **531.995,2114** NY: **8.612.787,0004**), confrontando com **Lote 75**, daí deflete à direita no azimute de **92°43'18"** com uma distância de **18,35 m** do lado direito até o vértice **1** de coordenada (EX: **532.013,5367** NY: **8.612.786,1293**), confrontando com **Lote 18**.

Descrição Perimétrica

Pontos	Coordenadas X	Coordenadas Y	Azimute	Distância	
001	002	532.013,3500	8.612.779,1756	181°32'15"	6,956 m
002	003	531.994,7447	8.612.779,4556	270°51'44"	18,607 m
003	004	531.994,8164	8.612.780,6147	3°32'23"	1,161 m
004	005	531.995,2114	8.612.787,0004	3°32'22"	6,398 m
005	001	532.013,5367	8.612.786,1293	92°43'18"	18,346 m

Santo Amaro - Ba, Segunda-feira, 22 de Janeiro de 2024.



Fábio de Mello Lopes

Engenheiro Agrimensor

CREA: 72566/D BA

ART: BA20230479011

Prefeitura Municipal de Santo Amaro

Prefeitura Municipal de Santo Amaro

Memorial Descritivo

Quadra 64 A	Lote 18	Área Total: 104,52 metros ²	Perímetro: 47,85 metros
Beneficiário: Município de Santo Amaro			Município: Santo Amaro BA

O Lote de terreno sob nº 18, localizado no Bairro Candolândia, na quadra formada pela **Rua E, Escadaria 02, Rua F e Rua C**, distante 35,17 m da esquina da Rua F, de formato irregular, abrangendo uma área de **104,52** (cento e quatro metros quadrados e cinquenta e dois decímetros quadrados) e um perímetro de **47,85 m**.

Para quem da Rua F olha para o lote 18 inicia-se a descrição no vértice **1** na coordenada (EX: **532.013,6611** NY: **8.612.791,4728**), no azimute de **181°20'03"** com uma distância de **5,35 m** de frente até o vértice **2** de coordenada (EX: **532.013,5367** NY: **8.612.786,1293**), confrontando com **Rua F**, daí deflete à direita no azimute de **272°43'18"** com uma distância de **18,35 m** do lado esquerdo até o vértice **3** de coordenada (EX: **531.995,2114** NY: **8.612.787,0004**), confrontando com **Lote 17**, daí deflete à direita no azimute de **5°12'03"** com uma distância de **6,18 m** ao fundo até o vértice **4** de coordenada (EX: **531.995,7714** NY: **8.612.793,1529**), confrontando com **Lote 74**, daí deflete à direita no azimute de **95°21'55"** com uma distância de **17,97 m** do lado direito até o vértice **1** de coordenada (EX: **532.013,6611** NY: **8.612.791,4728**), confrontando com **Lote 19**.

Descrição Perimétrica

Pontos	Coordenadas X	Coordenadas Y	Azimute	Distância	
001	002	532.013,5367	8.612.786,1293	181°20'03"	5,345 m
002	003	531.995,2114	8.612.787,0004	272°43'18"	18,346 m
003	004	531.995,7714	8.612.793,1529	5°12'03"	6,178 m
004	001	532.013,6611	8.612.791,4728	95°21'55"	17,968 m

Santo Amaro - Ba, Segunda-feira, 22 de Janeiro de 2024.



Fábio de Mello Lopes

Engenheiro Agrimensor

CREA:72566/D BA

ART: BA20230479011

Prefeitura Municipal de Santo Amaro

Prefeitura Municipal de Santo Amaro

Memorial Descritivo

Quadra 64 A	Lote: 19	Área Total: 70,50 metros ²	Perímetro: 43,17 metros
Beneficiário: Município de Santo Amaro			Município: Santo Amaro BA

O Lote de terreno sob nº 19, localizado no Bairro Candolândia, na quadra formada pela **Rua E, Escadaria 02, Rua F e Rua C**, distante 40,51 m da esquina da Rua F, de formato irregular, abrangendo uma área de **70,50** (setenta metros quadrados e cinquenta décimos quadrados) e um perímetro de **43,17 m**.

Para quem da Rua F olha para o lote 19 inicia-se a descrição no vértice **1** na coordenada (EX: **532.013,8167** NY: **8.612.795,4552**), no azimute de **182°14'14"** com uma distância de **3,99 m** de frente até o vértice **2** de coordenada (EX: **532.013,6611** NY: **8.612.791,4728**), confrontando com **Rua F**, daí deflete à direita no azimute de **275°21'55"** com uma distância de **17,97 m** do lado esquerdo até o vértice **3** de coordenada (EX: **531.995,7714** NY: **8.612.793,1529**), confrontando com **Lote 18**, daí deflete à direita no azimute de **14°27'30"** com uma distância de **1,20 m** ao fundo até o vértice **4** de coordenada (EX: **531.996,0706** NY: **8.612.794,3133**), confrontando com **Lote 74**, daí deflete à esquerda no azimute de **14°27'24"** com uma distância de **2,91 m** ao fundo até o vértice **5** de coordenada (EX: **531.996,7982** NY: **8.612.797,1353**), confrontando com **Área Remanescente**, daí deflete à direita no azimute de **95°38'17"** com uma distância de **17,10 m** do lado direito até o vértice **1** de coordenada (EX: **532.013,8167** NY: **8.612.795,4552**), confrontando com **Lote 20**.

Descrição Perimétrica

Pontos	Coordenadas X	Coordenadas Y	Azimute	Distância
001 002	532.013,6611	8.612.791,4728	182°14'14"	3,985 m
002 003	531.995,7714	8.612.793,1529	275°21'55"	17,968 m
003 004	531.996,0706	8.612.794,3133	14°27'30"	1,198 m
004 005	531.996,7982	8.612.797,1353	14°27'24"	2,914 m
005 001	532.013,8167	8.612.795,4552	95°38'17"	17,101 m

Santo Amaro - Ba, Segunda-feira, 22 de Janeiro de 2024.

Fábio de Mello Lopes

Engenheiro Agrimensor

CREA:72566/D BA

ART: BA20230479011

Prefeitura Municipal de Santo Amaro

Prefeitura Municipal de Santo Amaro

Memorial Descritivo

Quadra 64 A	Lote 20	Área Total: 94,26	Perímetro: 45,08 metros
Beneficiário: Município de Santo Amaro			Município: Santo Amaro BA

O Lote de terreno sob nº 20, localizado no Bairro Candolândia, na quadra formada pela **Rua E, Escadaria 02, Rua F e Rua C**, distante 36,56 m da esquina da Rua F, de formato irregular, abrangendo uma área de **94,26** (noventa e quatro metros quadrados e vinte e seis decímetros quadrados) e um perímetro de **45,08 m**.

Para quem da Rua F olha para o lote 20 inicia-se a descrição no vértice **1** na coordenada (EX: **532.014,3456** NY: **8.612.801,1721**), no azimute de **185°17'09"** com uma distância de **5,74 m** de frente até o vértice **2** de coordenada (EX: **532.013,8167** NY: **8.612.795,4552**), confrontando com **Rua F**, daí deflete à direita no azimute de **275°38'17"** com uma distância de **17,10 m** do lado esquerdo até o vértice **3** de coordenada (EX: **531.996,7982** NY: **8.612.797,1353**), confrontando com **Lote 19**, daí deflete à direita no azimute de **7°40'17"** com uma distância de **5,36 m** ao fundo até o vértice **4** de coordenada (EX: **531.997,5137** NY: **8.612.802,4478**), confrontando com **Área Remanescente**, daí deflete à direita no azimute de **94°20'03"** com uma distância de **1,29 m** do lado direito até o vértice **5** de coordenada (EX: **531.998,7997** NY: **8.612.802,3503**), confrontando com **Área Remanescente**, daí deflete à esquerda no azimute de **94°20'02"** com uma distância de **15,59 m** do lado direito até o vértice **1** de coordenada (EX: **532.014,3456** NY: **8.612.801,1721**), confrontando com **Lote 21**.

Descrição Perimétrica

Pontos	Coordenadas X	Coordenadas Y	Azimute	Distância	
001	002	532.013,8167	8.612.795,4552	185°17'09"	5,741 m
002	003	531.996,7982	8.612.797,1353	275°38'17"	17,101 m
003	004	531.997,5137	8.612.802,4478	7°40'17"	5,360 m
004	005	531.998,7997	8.612.802,3503	94°20'03"	1,290 m
005	001	532.014,3456	8.612.801,1721	94°20'02"	15,591 m

Santo Amaro - Ba, Segunda-feira, 22 de Janeiro de 2024.


Fábio de Mello Lopes

Engenheiro Agrimensor

CREA:72566/D BA

ART: BA20230479011

Prefeitura Municipal de Santo Amaro

Prefeitura Municipal de Santo Amaro

Memorial Descritivo

Quadra 64 A	Lote 21	Área Total: 83,33 metros ²	Perímetro: 41,82 metros
Beneficiário: Município de Santo Amaro			Município: Santo Amaro BA

O Lote de terreno sob nº 21, localizado no Bairro Candolândia, na quadra formada pela **Rua E, Escadaria 02, Rua F e Rua C**, distante 30,81 m da esquina da Rua F, de formato irregular, abrangendo uma área de **83,33** (oitenta e três metros quadrados e trinta e três decímetros quadrados) e um perímetro de **41,82 m**.

Para quem da Rua F olha para o lote 21 inicia-se a descrição no vértice **1** na coordenada (EX: **532.014,6256** NY: **8.612.806,9124**), no azimute de **182°47'33"** com uma distância de **5,75 m** de frente até o vértice **2** de coordenada (EX: **532.014,3456** NY: **8.612.801,1721**), confrontando com **Rua F**, daí deflete à direita no azimute de **274°20'02"** com uma distância de **15,59 m** do lado esquerdo até o vértice **3** de coordenada (EX: **531.998,7997** NY: **8.612.802,3503**), confrontando com **Lote 20**, daí deflete à direita no azimute de **3°49'25"** com uma distância de **4,98 m** ao fundo até o vértice **4** de coordenada (EX: **531.999,1316** NY: **8.612.807,3169**), confrontando com **Área Remanescente**, daí deflete à direita no azimute de **91°29'43"** com uma distância de **15,50 m** do lado direito até o vértice **1** de coordenada (EX: **532.014,6256** NY: **8.612.806,9124**), confrontando com **Lote 22**.

Descrição Perimétrica

Pontos	Coordenadas X	Coordenadas Y	Azimute	Distância	
001	002	532.014,3456	8.612.801,1721	182°47'33"	5,747 m
002	003	531.998,7997	8.612.802,3503	274°20'02"	15,591 m
003	004	531.999,1316	8.612.807,3169	3°49'25"	4,978 m
004	001	532.014,6256	8.612.806,9124	91°29'43"	15,499 m

Santo Amaro - Ba, Segunda-feira, 22 de Janeiro de 2024.

Fábio de Mello Lopes

Engenheiro Agrimensor

CREA: 72566/D BA

ART: BA20230479011

Prefeitura Municipal de Santo Amaro

Prefeitura Municipal de Santo Amaro

Memorial Descritivo

Quadra 64 A	Lote 22	Área Total: 73,27	Perímetro: 40,63 metros
Beneficiário: Município de Santo Amaro			Município: Santo Amaro BA

O Lote de terreno sob nº 22, localizado no Bairro Candolândia, na quadra formada pela **Rua E, Escadaria 02, Rua F e Rua C**, distante 25,83 m da esquina da Rua F, de formato irregular, abrangendo uma área de **73,27** (setenta e três metros quadrados e vinte e sete décimos quadrados) e um perímetro de **40,63 m**.

Para quem da Rua F olha para o lote 22 inicia-se a descrição no vértice **1** na coordenada (EX: **532.014,9056** NY: **8.612.811,8826**), no azimute de **183°13'28"** com uma distância de **4,98 m** de frente até o vértice **2** de coordenada (EX: **532.014,6256** NY: **8.612.806,9124**), confrontando com **Rua F**, daí deflete à direita no azimute de **271°29'43"** com uma distância de **15,50 m** do lado esquerdo até o vértice **3** de coordenada (EX: **531.999,1316** NY: **8.612.807,3169**), confrontando com **Lote 21**, daí deflete à direita no azimute de **0°24'15"** com uma distância de **4,41 m** ao fundo até o vértice **4** de coordenada (EX: **531.999,1627** NY: **8.612.811,7270**), confrontando com **Área Remanescente**, daí deflete à direita no azimute de **89°26'01"** com uma distância de **5,16 m** do lado direito até o vértice **5** de coordenada (EX: **532.004,3260** NY: **8.612.811,7781**), confrontando com **Área Remanescente**, daí deflete à direita no azimute de **89°26'02"** com uma distância de **10,58 m** do lado direito até o vértice **1** de coordenada (EX: **532.014,9056** NY: **8.612.811,8826**), confrontando com **Lote 23**.

Descrição Perimétrica

Pontos	Coordenadas X	Coordenadas Y	Azimute	Distância	
001	002	532.014,6256	8.612.806,9124	183°13'28"	4,978 m
002	003	531.999,1316	8.612.807,3169	271°29'43"	15,499 m
003	004	531.999,1627	8.612.811,7270	0°24'15"	4,410 m
004	005	532.004,3260	8.612.811,7781	89°26'01"	5,163 m
005	001	532.014,9056	8.612.811,8826	89°26'02"	10,580 m

Santo Amaro - Ba, Segunda-feira, 22 de Janeiro de 2024.



Fábio de Mello Lopes

Engenheiro Agrimensor

CREA: 72566/D BA

ART: BA20230479011

Prefeitura Municipal de Santo Amaro

Prefeitura Municipal de Santo Amaro

Memorial Descritivo

Quadra 64 A	Lote 23	Área Total: 64,25 metros ²	Perímetro: 33,22 metros
Beneficiário: Município de Santo Amaro			Município: Santo Amaro BA

O Lote de terreno sob nº 23, localizado no Bairro Candolândia, na quadra formada pela **Rua E, Escadaria 02, Rua F e Rua C**, distante 19,76 m da esquina da Rua F, de formato irregular, abrangendo uma área de **64,25** (sessenta e quatro metros quadrados e vinte e cinco decímetros quadrados) e um perímetro de **33,22 m**.

Para quem da Rua F olha para o lote 23 inicia-se a descrição no vértice **1** na coordenada (EX: **532.014,7501** NY: **8.612.817,9495**), no azimute de **178°31'53"** com uma distância de **6,07 m** de frente até o vértice **2** de coordenada (EX: **532.014,9056** NY: **8.612.811,8826**), confrontando com **Rua F**, daí deflete à direita no azimute de **269°26'02"** com uma distância de **10,58 m** do lado esquerdo até o vértice **3** de coordenada (EX: **532.004,3260** NY: **8.612.811,7781**), confrontando com **Lote 22**, daí deflete à direita no azimute de **0°35'15"** com uma distância de **6,21 m** ao fundo até o vértice **4** de coordenada (EX: **532.004,3896** NY: **8.612.817,9846**), confrontando com **Área Remanescente**, daí deflete à direita no azimute de **90°11'37"** com uma distância de **10,36 m** do lado direito até o vértice **1** de coordenada (EX: **532.014,7501** NY: **8.612.817,9495**), confrontando com **Lote 24**.

Descrição Perimétrica

Pontos	Coordenadas X	Coordenadas Y	Azimute	Distância	
001	002	532.014,6256	8.612.811,8826	178°31'53"	6,069 m
002	003	531.999,1316	8.612.811,7781	269°26'02"	10,580 m
003	004	531.999,1627	8.612.817,9846	0°35'15"	6,207 m
004	001	532.004,3260	8.612.817,9495	90°11'37"	10,361 m

Santo Amaro - Ba, Segunda-feira, 22 de Janeiro de 2024.


Fábio de Mello Lopes

Engenheiro Agrimensor
CREA: 72566/D BA
ART: BA20230479011

Prefeitura Municipal de Santo Amaro

Prefeitura Municipal de Santo Amaro

Memorial Descritivo

Quadra 64 A	Lote 24	Área Total: 77,28 metros ²	Perímetro: 39,91 metros
Beneficiário: Município de Santo Amaro			Município: Santo Amaro BA

O Lote de terreno sob nº 24, localizado no Bairro Candolândia, na quadra formada pela **Rua E, Escadaria 02, Rua F e Rua C**, distante 14,62 m da esquina da Rua F, de formato irregular, abrangendo uma área de **77,28** (setenta e sete metros quadrados e vinte e oito décimos quadrados) e um perímetro de **39,91 m**.

Para quem da Rua F olha para o lote 24 inicia-se a descrição no vértice **1** na coordenada (EX: **532.014,8123** NY: **8.612.823,0870**), no azimute de **180°41'37"** com uma distância de **5,14 m** de frente até o vértice **2** de coordenada (EX: **532.014,7501** NY: **8.612.817,9495**), confrontando com **Rua F**, daí deflete à direita no azimute de **270°11'37"** com uma distância de **10,36 m** do lado esquerdo até o vértice **3** de coordenada (EX: **532.004,3896** NY: **8.612.817,9846**), confrontando com **Lote 23**, daí deflete à esquerda no azimute de **268°20'22"** com uma distância de **4,30 m** do lado esquerdo até o vértice **4** de coordenada (EX: **532.000,0961** NY: **8.612.817,8601**), confrontando com **Área Remanescente**, daí deflete à direita no azimute de **1°34'25"** com uma distância de **5,54 m** ao fundo até o vértice **5** de coordenada (EX: **532.000,2482** NY: **8.612.823,3989**), confrontando com **Área Remanescente**, daí deflete à direita no azimute de **91°13'36"** com uma distância de **14,57 m** do lado direito até o vértice **1** de coordenada (EX: **532.014,8123** NY: **8.612.823,0870**), confrontando com **Lote 25**.

Descrição Perimétrica

Pontos	Coordenadas X	Coordenadas Y	Azimute	Distância	
001	002	532.014,7501	8.612.817,9495	180°41'37"	5,138 m
002	003	532.004,3896	8.612.817,9846	270°11'37"	10,361 m
003	004	532.000,0961	8.612.817,8601	268°20'22"	4,295 m
004	005	532.000,2482	8.612.823,3989	1°34'25"	5,541 m
005	001	532.014,8123	8.612.823,0870	91°13'36"	14,567 m

Santo Amaro - Ba, Segunda-feira, 22 de Janeiro de 2024.


Fábio de Mello Lopes

Engenheiro Agrimensor

CREA:72566/D BA

ART: BA20230479011

Prefeitura Municipal de Santo Amaro

Prefeitura Municipal de Santo Amaro

Memorial Descritivo

Quadra 64 A	Lote 25	Área Total: 72,98 metros ²	Perímetro: 41,97 metros
Beneficiário: Município de Santo Amaro			Município: Santo Amaro BA

O Lote de terreno sob nº 25, localizado no Bairro Candolândia, na quadra formada pela **Rua E, Escadaria 02, Rua F e Rua C**, distante 10,09 m da esquina da Rua F, de formato irregular, abrangendo uma área de **72,98** (setenta e dois metros quadrados e noventa e oito décimos quadrados) e um perímetro de **41,97 m**.

Para quem da Rua F olha para o lote 25 inicia-se a descrição no vértice **1** na coordenada (EX: **532.014,7812** NY: **8.612.827,6216**), no azimute de **179°36'25"** com uma distância de **4,53 m** de frente até o vértice **2** de coordenada (EX: **532.014,8123** NY: **8.612.823,0870**), confrontando com **Rua F**, daí deflete à direita no azimute de **271°13'36"** com uma distância de **14,57 m** do lado esquerdo até o vértice **3** de coordenada (EX: **532.000,2482** NY: **8.612.823,3989**), confrontando com **Lote 24**, daí deflete à esquerda no azimute de **270°11'41"** com uma distância de **2,07 m** do lado esquerdo até o vértice **4** de coordenada (EX: **531.998,1749** NY: **8.612.823,4059**), confrontando com **Área Remanescente**, daí deflete à direita no azimute de **1°33'02"** com uma distância de **4,31 m** ao fundo até o vértice **5** de coordenada (EX: **531.998,2915** NY: **8.612.827,7150**), confrontando com **Área Remanescente**, daí deflete à direita no azimute de **90°19'27"** com uma distância de **0,62 m** do lado direito até o vértice **6** de coordenada (EX: **531.998,9136** NY: **8.612.827,7115**), confrontando com **Área Remanescente**, daí deflete à direita no azimute de **90°19'28"** com uma distância de **15,87 m** do lado direito até o vértice **1** de coordenada (EX: **532.014,7812** NY: **8.612.827,6216**), confrontando com **Lote 26**.

Descrição Perimétrica

Pontos	Coordenadas X	Coordenadas Y	Azimute	Distância	
001	002	532.014,8123	8.612.823,0870	179°36'25"	4,535 m
002	003	532.000,2482	8.612.823,3989	271°13'36"	14,567 m
003	004	531.998,1749	8.612.823,4059	270°11'41"	2,073 m
004	005	531.998,2915	8.612.827,7150	1°33'02"	4,311 m
005	006	531.998,9136	8.612.827,7115	90°19'27"	0,622 m
006	001	532.014,7812	8.612.827,6216	90°19'28"	15,868 m

Santo Amaro - Ba, Segunda-feira, 22 de Janeiro de 2024.


Fábio de Mello Lopes

Engenheiro Agrimensor

CREA: 72566/D BA
ART: BA20230479011

Prefeitura Municipal de Santo Amaro

Prefeitura Municipal de Santo Amaro

Memorial Descritivo

Quadra 64 A	Lote 26	Área Total: 84,09 metros ²	Perímetro: 42,31 metros
Beneficiário: Município de Santo Amaro			Município: Santo Amaro BA

O Lote de terreno sob nº 26, localizado no Bairro Candolândia, na quadra formada pela **Rua E, Escadaria 02, Rua F e Rua C**, distante 4,95 m da esquina da Rua F, de formato irregular, abrangendo uma área de **84,09** (oitenta e quatro metros quadrados e nove décimos quadrados) e um perímetro de **42,31 m**.

Para quem da Rua F olha para o lote 26 inicia-se a descrição no vértice **1** na coordenada (EX: **532.014,7559** NY: **8.612.832,7610**), no azimute de **179°43'05"** com uma distância de **5,14 m** de frente até o vértice **2** de coordenada (EX: **532.014,7812** NY: **8.612.827,6216**), confrontando com **Rua F**, daí deflete à direita no azimute de **270°19'28"** com uma distância de **15,87 m** do lado esquerdo até o vértice **3** de coordenada (EX: **531.998,9136** NY: **8.612.827,7115**), confrontando com **Lote 25**, daí deflete à direita no azimute de **0°10'06"** com uma distância de **5,47 m** ao fundo até o vértice **4** de coordenada (EX: **531.998,9296** NY: **8.612.833,1854**), confrontando com **Área Remanescente**, daí deflete à direita no azimute de **91°32'09"** com uma distância de **15,83 m** do lado direito até o vértice **1** de coordenada (EX: **532.014,7559** NY: **8.612.832,7610**), confrontando com **Lote 27**.

Descrição Perimétrica

Pontos	Coordenadas X	Coordenadas Y	Azimute	Distância
001 002	532.014,7812	8.612.827,6216	179°43'05"	5,139 m
002 003	531.998,9136	8.612.827,7115	270°19'28"	15,868 m
003 004	531.998,9296	8.612.833,1854	0°10'06"	5,474 m
004 001	532.014,7559	8.612.832,7610	91°32'09"	15,832 m

Santo Amaro - Ba, Segunda-feira, 22 de Janeiro de 2024.

Fábio de Mello Lopes

Engenheiro Agrimensor

CREA:72566/D BA

ART: BA20230479011

Prefeitura Municipal de Santo Amaro

Prefeitura Municipal de Santo Amaro

Memorial Descritivo

Quadra 64 A	Lote 27	Área Total: 93,31 metros ²	Perímetro: 45,88 metros
Beneficiário: Município de Santo Amaro			Município: Santo Amaro BA

O Lote de terreno sob nº 27, localizado no Bairro Candolândia, na quadra formada pela **Rua E, Escadaria 02, Rua F e Rua C**, localizado na esquina da Rua F, de formato irregular, abrangendo uma área de **93,31** (noventa e três metros quadrados e trinta e um decímetros quadrados) e um perímetro de **45,88 m**.

Para quem da Rua F olha para o lote 27 inicia-se a descrição no vértice **1** na coordenada (EX: **532.014,7559** NY: **8.612.837,7079**), no azimute de **180°00'00"** com uma distância de **4,95 m** de frente até o vértice **2** de coordenada (EX: **532.014,7559** NY: **8.612.832,7610**), confrontando com **Rua F**, daí deflete à direita no azimute de **271°32'09"** com uma distância de **15,83 m** do lado esquerdo até o vértice **3** de coordenada (EX: **531.998,9296** NY: **8.612.833,1854**), confrontando com **Lote 26**, daí deflete à esquerda no azimute de **271°32'08"** com uma distância de **1,80 m** do lado esquerdo até o vértice **4** de coordenada (EX: **531.997,1326** NY: **8.612.833,2336**), confrontando com **Área Remanescente**, daí deflete à direita no azimute de **359°56'27"** com uma distância de **5,64 m** ao fundo até o vértice **5** de coordenada (EX: **531.997,1268** NY: **8.612.838,8746**), confrontando com **Área Remanescente**, daí deflete à direita no azimute de **93°47'11"** com uma distância de **9,44 m** do lado direito até o vértice **6** de coordenada (EX: **532.006,5493** NY: **8.612.838,2510**), confrontando com **Área Remanescente**, daí deflete à direita no azimute de **93°47'11"** com uma distância de **7,57 m** do lado direito até o vértice **7** de coordenada (EX: **532.014,1074** NY: **8.612.837,7508**), confrontando com **Lote 28**, daí deflete à direita no azimute de **93°47'15"** com uma distância de **0,65 m** do lado direito até o vértice **1** de coordenada (EX: **532.014,7559** NY: **8.612.837,7079**), confrontando com **Rua F**.

Descrição Perimétrica

Pontos	Coordenadas X	Coordenadas Y	Azimute	Distância
001 002	532.014,7559	8.612.832,7610	180°00'00"	4,947 m
002 003	531.998,9296	8.612.833,1854	271°32'09"	15,832 m
003 004	531.997,1326	8.612.833,2336	271°32'08"	1,798 m
004 005	531.997,1268	8.612.838,8746	359°56'27"	5,641 m
005 006	532.006,5493	8.612.838,2510	93°47'11"	9,443 m
006 007	532.014,1074	8.612.837,7508	93°47'11"	7,575 m
007 001	532.014,7559	8.612.837,7079	93°47'15"	0,650 m

Santo Amaro - Ba, Segunda-feira, 22 de Janeiro de 2024.


Fábio de Mello Lopes

Engenheiro Agrimensor

CREA:72566/D BA

ART: BA20230479011

Prefeitura Municipal de Santo Amaro

Prefeitura Municipal de Santo Amaro

Memorial Descritivo

Quadra 64 A	Lote 28	Área Total: 39,14 metros ²	Perímetro: 25,45 metros
Beneficiário: Município de Santo Amaro			Município: Santo Amaro BA

O Lote de terreno sob nº 28, localizado no Bairro Candolândia, na quadra formada pela **Rua E, Escadaria 02, Rua F e Rua C**, distante 0,65 m da esquina da Rua F, de formato irregular, abrangendo uma área de **39,14** (trinta e nove metros quadrados e quatorze décimos quadrados) e um perímetro de **25,45 m**.

Para quem da Rua F olha para o lote 28 inicia-se a descrição no vértice **1** na coordenada (EX: **532.014,2496** NY: **8.612.843,0059**), no azimute de **181°33'03"** com uma distância de **5,26 m** de frente até o vértice **2** de coordenada (EX: **532.014,1074** NY: **8.612.837,7508**), confrontando com **Rua F**, daí deflete à direita no azimute de **273°47'11"** com uma distância de **7,57 m** do lado esquerdo até o vértice **3** de coordenada (EX: **532.006,5493** NY: **8.612.838,2510**), confrontando com **Lote 27**, daí deflete à direita no azimute de **2°32'49"** com uma distância de **5,14 m** ao fundo até o vértice **4** de coordenada (EX: **532.006,7778** NY: **8.612.843,3894**), confrontando com **Área Remanescente**, daí deflete à direita no azimute de **92°56'18"** com uma distância de **7,48 m** do lado direito até o vértice **1** de coordenada (EX: **532.014,2496** NY: **8.612.843,0059**), confrontando com **Lote 29**.

Descrição Perimétrica

Pontos	Coordenadas X	Coordenadas Y	Azimute	Distância	
001	002	532.014,1074	8.612.837,7508	181°33'03"	5,257 m
002	003	532.006,5493	8.612.838,2510	273°47'11"	7,575 m
003	004	532.006,7778	8.612.843,3894	2°32'49"	5,143 m
004	001	532.014,2496	8.612.843,0059	92°56'18"	7,482 m

Santo Amaro - Ba, Segunda-feira, 22 de Janeiro de 2024.


Fábio de Mello Lopes

Engenheiro Agrimensor
CREA:72566/D BA
ART: BA20230479011

Prefeitura Municipal de Santo Amaro

Prefeitura Municipal de Santo Amaro

Memorial Descritivo

Quadra 64 A	Lote 29	Área Total: 71,42 metros ²	Perímetro: 37,47 metros
Beneficiário: Município de Santo Amaro			Município: Santo Amaro BA

O Lote de terreno sob nº 29, localizado no Bairro Candolândia, na quadra formada pela **Rua E, Escadaria 02, Rua F e Rua C**, localizado na esquina da Rua F, de formato irregular, abrangendo uma área de **71,42** (setenta e um metros quadrados e quarenta e dois décimos quadrados) e um perímetro de **37,47 m**.

Para quem da Rua F olha para o lote 29 inicia-se a descrição no vértice **1** na coordenada (EX: **532.016,4943** NY: **8.612.848,3542**), no azimute de **180°58'31"** com uma distância de **5,48 m** de frente até o vértice **2** de coordenada (EX: **532.016,4010** NY: **8.612.842,8706**), confrontando com **Rua F**, daí deflete à direita no azimute de **273°35'51"** com uma distância de **2,16 m** do lado esquerdo até o vértice **3** de coordenada (EX: **532.014,2496** NY: **8.612.843,0059**), confrontando com **Rua F**, daí deflete à esquerda no azimute de **272°56'18"** com uma distância de **7,48 m** do lado esquerdo até o vértice **4** de coordenada (EX: **532.006,7778** NY: **8.612.843,3894**), confrontando com **Lote 28**, daí deflete à esquerda no azimute de **272°56'17"** com uma distância de **3,76 m** do lado esquerdo até o vértice **5** de coordenada (EX: **532.003,0187** NY: **8.612.843,5823**), confrontando com **Área Remanescente**, daí deflete à direita no azimute de **1°01'39"** com uma distância de **5,20 m** ao fundo até o vértice **6** de coordenada (EX: **532.003,1120** NY: **8.612.848,7859**), confrontando com **Área Remanescente**, daí deflete à direita no azimute de **91°50'52"** com uma distância de **13,39 m** do lado direito até o vértice **1** de coordenada (EX: **532.016,4943** NY: **8.612.848,3542**), confrontando com **Lote 30**.

Descrição Perimétrica

Pontos	Coordenadas X	Coordenadas Y	Azimute	Distância	
001	002	532.016,4010	8.612.842,8706	180°58'31"	5,484 m
002	003	532.014,2496	8.612.843,0059	273°35'51"	2,156 m
003	004	532.006,7778	8.612.843,3894	272°56'18"	7,482 m
004	005	532.003,0187	8.612.843,5823	272°56'17"	3,764 m
005	006	532.003,1120	8.612.848,7859	1°01'39"	5,204 m
006	001	532.016,4943	8.612.848,3542	91°50'52"	13,389 m

Santo Amaro - Ba, Segunda-feira, 22 de Janeiro de 2024.


Fábio de Mello Lopes

Engenheiro Agrimensor

CREA: 72566/D BA

ART: BA20230479011

Prefeitura Municipal de Santo Amaro

Prefeitura Municipal de Santo Amaro

Memorial Descritivo

Quadra 64 A	Lote 30	Área Total: 91,34 metros ²	Perímetro: 41,28 metros
Beneficiário: Município de Santo Amaro			Município: Santo Amaro BA

O Lote de terreno sob nº 30, localizado no Bairro Candolândia, na quadra formada pela **Rua E, Escadaria 02, Rua F e Rua C**, localizado na esquina da Rua, de formato irregular, abrangendo uma área de **91,34** (noventa e um metros quadrados e trinta e quatro décimos quadrados) e um perímetro de **41,28 m**.

Para quem da Rua F olha para o lote 30 inicia-se a descrição no vértice **1** na coordenada (EX: **532.016,6139** NY: **8.612.854,7858**), no azimute de **181°03'55"** com uma distância de **6,43 m** de frente até o vértice **2** de coordenada (EX: **532.016,4943** NY: **8.612.848,3542**), confrontando com **Rua F**, daí deflete à direita no azimute de **271°50'52"** com uma distância de **13,39 m** do lado esquerdo até o vértice **3** de coordenada (EX: **532.003,1120** NY: **8.612.848,7859**), confrontando com **Lote 29**, daí deflete à esquerda no azimute de **271°49'35"** com uma distância de **1,01 m** do lado esquerdo até o vértice **4** de coordenada (EX: **532.002,1057** NY: **8.612.848,8180**), confrontando com **Área Remanescente**, daí deflete à direita no azimute de **4°22'20"** com uma distância de **6,43 m** ao fundo até o vértice **5** de coordenada (EX: **532.002,5960** NY: **8.612.855,2307**), confrontando com **Área Remanescente**, daí deflete à esquerda no azimute de **91°51'16"** com uma distância de **6,35 m** ao fundo até o vértice **6** de coordenada (EX: **532.008,9435** NY: **8.612.855,0251**), confrontando com **Lote 31**, daí deflete à esquerda no azimute de **91°49'04"** com uma distância de **7,67 m** do lado direito até o vértice **1** de coordenada (EX: **532.016,6139** NY: **8.612.854,7858**), confrontando com **Rua F**.

Descrição Perimétrica

Pontos	Coordenadas X	Coordenadas Y	Azimute	Distância	
001	002	532.016,4943	8.612.848,3542	181°03'55"	6,433 m
002	003	532.003,1120	8.612.848,7859	271°50'52"	13,389 m
003	004	532.002,1057	8.612.848,8180	271°49'37"	1,007 m
004	005	532.002,5960	8.612.855,2307	4°22'20"	6,431 m
005	006	532.008,9435	8.612.855,0251	91°51'19"	6,351 m
006	001	532016,6139	8612854,7858	91°49'04"	7,67 m

Santo Amaro - Ba, Segunda-feira, 22 de Janeiro de 2024.


Fábio de Mello Lopes

Engenheiro Agrimensor

CREA: 72566/D BA
ART: BA20230479011

Prefeitura Municipal de Santo Amaro

Prefeitura Municipal de Santo Amaro

Memorial Descritivo

Quadra 64 A	Lote 31	Área Total: 53,14 metros ²	Perímetro: 29,85 metros
Beneficiário: Município de Santo Amaro			Município: Santo Amaro BA

O Lote de terreno sob nº 31, localizado no Bairro Candolândia, na quadra formada pela **Rua E, Escadaria 02, Rua F e Rua C**, distante 7,67 m da esquina da Rua F, de formato irregular, abrangendo uma área de **53,14** (cinquenta e três metros quadrados e quatorze decímetros quadrados) e um perímetro de **29,85 m**.

Para quem da Rua F olha para o lote 31 inicia-se a descrição no vértice **1** na coordenada (EX: **532.009,3150** NY: **8.612.860,7669**), no azimute de **183°42'07"** com uma distância de **5,75 m** de frente até o vértice **2** de coordenada (EX: **532.008,9437** NY: **8.612.855,0292**), confrontando com **Rua F**, daí deflete à direita no azimute de **271°51'16"** com uma distância de **6,35 m** ao fundo até o vértice **3** de coordenada (EX: **532.002,5960** NY: **8.612.855,2307**), confrontando com **Lote 30**, daí deflete à esquerda no azimute de **271°51'16"** com uma distância de **2,48 m** ao fundo até o vértice **4** de coordenada (EX: **532.000,1216** NY: **8.612.855,3108**), confrontando com **Área Remanescente**, daí deflete à direita no azimute de **359°24'55"** com uma distância de **6,00 m** do lado direito até o vértice **5** de coordenada (EX: **532.000,0604** NY: **8.612.861,3135**), confrontando com **Área Remanescente**, daí deflete à direita no azimute de **93°22'49"** com uma distância de **9,27 m** do lado direito até o vértice **1** de coordenada (EX: **532.009,3150** NY: **8.612.860,7669**), confrontando com **Lote 32**.

Descrição Perimétrica

Pontos	Coordenadas X	Coordenadas Y	Azimute	Distância	
001	002	532.008,9437	8.612.855,0292	183°42'09"	5,750 m
002	003	532002,5960	8.612855,2307	271°51'16"	6,35 m
003	004	532.000,1216	8.612.855,3108	271°51'15"	2,476 m
004	005	532.000,0604	8.612.861,3135	359°24'57"	6,003 m
005	001	532.009,3150	8.612.860,7669	93°22'48"	9,271 m

Santo Amaro - Ba, Segunda-feira, 22 de Janeiro de 2024.


Fábio de Mello Lopes

Engenheiro Agrimensor
CREA: 72566/D BA
ART: BA20230479011

Prefeitura Municipal de Santo Amaro

Prefeitura Municipal de Santo Amaro

Memorial Descritivo

Quadra 64 A	Lote 32	Área Total: 186,98 metros ²	Perímetro: 62,85 metros
Beneficiário: Município de Santo Amaro			Município: Santo Amaro BA

O Lote de terreno sob nº 32, localizado no Bairro Candolândia, na quadra formada pela **Rua E, Escadaria 02, Rua F e Rua C**, localizado na esquina da Rua F, de formato irregular, abrangendo uma área de **186,98** (cento e oitenta e seis metros quadrados e noventa e oito décimos quadrados) e um perímetro de **62,85 m**.

Para quem da Rua F olha para o lote 32 inicia-se a descrição no vértice **1** na coordenada (EX: **532.018,6522** NY: **8.612.868,2879**), no azimute de **181°04'52"** com uma distância de **7,97 m** de frente até o vértice **2** de coordenada (EX: **532.018,5019** NY: **8.612.860,3219**), confrontando com **Rua F**, daí deflete à direita no azimute de **272°46'24"** com uma distância de **9,20 m** do lado esquerdo até o vértice **3** de coordenada (EX: **532.009,3150** NY: **8.612.860,7669**), confrontando com **Rua F**, daí deflete à direita no azimute de **273°22'49"** com uma distância de **9,27 m** do lado esquerdo até o vértice **4** de coordenada (EX: **532.000,0604** NY: **8.612.861,3135**), confrontando com **Lote 31**, daí deflete à direita no azimute de **275°56'20"** com uma distância de **5,37 m** do lado esquerdo até o vértice **5** de coordenada (EX: **531.994,7160** NY: **8.612.861,8695**), confrontando com **Área Remanescente**, daí deflete à direita no azimute de **4°08'56"** com uma distância de **7,62 m** ao fundo até o vértice **6** de coordenada (EX: **531.995,2673** NY: **8.612.869,4692**), confrontando com **Área Remanescente**, daí deflete à direita no azimute de **92°53'30"** com uma distância de **11,34 m** do lado direito até o vértice **7** de coordenada (EX: **532.006,5900** NY: **8.612.868,8972**), confrontando com **Área Remanescente**, daí deflete à esquerda no azimute de **92°52'55"** com uma distância de **10,45 m** do lado direito até o vértice **8** de coordenada (EX: **532.017,0239** NY: **8.612.868,3719**), confrontando com **Lote 33**, daí deflete à direita no azimute de **92°57'21"** com uma distância de **1,63 m** do lado direito até o vértice **1** de coordenada (EX: **532.018,6522** NY: **8.612.868,2879**), confrontando com **Rua F**.

Descrição Perimétrica

Pontos	Coordenadas X	Coordenadas Y	Azimute	Distância	
001	002	532.018,5019	8.612.860,3219	181°04'52"	7,967 m
002	003	532.009,3150	8.612.860,7669	272°46'24"	9,198 m
003	004	532.000,0604	8.612.861,3135	273°22'49"	9,271 m
004	005	531.994,7160	8.612.861,8695	275°56'20"	5,373 m
005	006	531.995,2673	8.612.869,4692	4°08'56"	7,620 m
006	007	532.006,5900	8.612.868,8972	92°53'30"	11,337 m
007	008	532.017,0239	8.612.868,3719	92°52'55"	10,447 m
008	001	532.018,6522	8.612.868,2879	92°57'21"	1,630 m

Santo Amaro - Ba, Segunda-feira, 22 de Janeiro de 2024.


Fábio de Mello Lopes

Engenheiro Agrimensor

CREA: 72566/D BA

ART: BA20230479011

Prefeitura Municipal de Santo Amaro

Prefeitura Municipal de Santo Amaro

Memorial Descritivo

Quadra 64 A	Lote 33	Área Total: 62,93 metros ²	Perímetro: 32,98 metros
Beneficiário: Município de Santo Amaro			Município: Santo Amaro BA

O Lote de terreno sob nº 33, localizado no Bairro Candolândia, na quadra formada pela **Rua E, Escadaria 02, Rua F e Rua C**, localizado na esquina da Rua F, de formato irregular, abrangendo uma área de **62,93** (sessenta e dois metros quadrados e noventa e três décimos quadrados) e um perímetro de **32,98 m**.

Para quem da Rua F olha para o lote 33 inicia-se a descrição no vértice **1** na coordenada (EX: **532.017,5792** NY: **8.612.873,9187**), no azimute de **185°43'02"** com uma distância de **5,57 m** de frente até o vértice **2** de coordenada (EX: **532.017,0239** NY: **8.612.868,3719**), confrontando com **Rua F**, daí deflete à direita no azimute de **272°52'55"** com uma distância de **10,45 m** do lado esquerdo até o vértice **3** de coordenada (EX: **532.006,5900** NY: **8.612.868,8972**), confrontando com **Lote 32**, daí deflete à direita no azimute de **5°06'36"** com uma distância de **6,45 m** ao fundo até o vértice **4** de coordenada (EX: **532.007,1640** NY: **8.612.875,3166**), confrontando com **Área Remanescente**, daí deflete à direita no azimute de **97°37'30"** com uma distância de **9,37 m** do lado direito até o vértice **5** de coordenada (EX: **532.016,4517** NY: **8.612.874,0732**), confrontando com **Área Remanescente**, daí deflete à direita no azimute de **97°48'12"** com uma distância de **1,14 m** do lado direito até o vértice **1** de coordenada (EX: **532.017,5792** NY: **8.612.873,9187**), confrontando com **Rua F**.

Descrição Perimétrica

Pontos	Coordenadas X	Coordenadas Y	Azimute	Distância	
001	002	532.017,0239	8.612.868,3719	185°43'02"	5,575 m
002	003	532.006,5900	8.612.868,8972	272°52'55"	10,447 m
003	004	532.007,1640	8.612.875,3166	5°06'36"	6,445 m
004	005	532.016,4517	8.612.874,0732	97°37'30"	9,371 m
005	001	532.017,5792	8.612.873,9187	97°48'12"	1,138 m

Santo Amaro - Ba, Segunda-feira, 22 de Janeiro de 2024.

Fábio de Mello Lopes

Engenheiro Agrimensor

CREA:72566/D BA

ART: BA20230479011

Prefeitura Municipal de Santo Amaro

Prefeitura Municipal de Santo Amaro

Memorial Descritivo

Quadra 64 A	Lote 36	Área Total: 67,15 metros ²	Perímetro: 33,70 metros
Beneficiário: Município de Santo Amaro			Município: Santo Amaro BA

O Lote de terreno sob nº 36, localizado no Bairro Candolândia, na quadra formada pela **Rua E, Escadaria 02, Rua F e Rua C**, localizado na esquina da Rua F, de formato irregular, abrangendo uma área de **67,15** (sessenta e sete metros quadrados e quinze décimos quadrados) e um perímetro de **33,70 m**.

Para quem da Rua F olha para o lote 36 inicia-se a descrição no vértice **1** na coordenada (EX: **532.022,4623** NY: **8.612.889,6475**), no azimute de **200°02'58"** com uma distância de **6,33 m** de frente até o vértice **2** de coordenada (EX: **532.020,2931** NY: **8.612.883,7036**), confrontando com **Rua F**, daí deflete à direita no azimute de **288°27'14"** com uma distância de **10,37 m** do lado esquerdo até o vértice **3** de coordenada (EX: **532.010,4556** NY: **8.612.886,9864**), confrontando com **Lote 35**, daí deflete à direita no azimute de **21°31'01"** com uma distância de **0,01 m** ao fundo até o vértice **4** de coordenada (EX: **532.010,4559** NY: **8.612.886,9871**), confrontando com **Área Remanescente**, daí deflete à esquerda no azimute de **19°56'11"** com uma distância de **6,62 m** ao fundo até o vértice **5** de coordenada (EX: **532.012,7125** NY: **8.612.893,2084**), confrontando com **Área Remanescente**, daí deflete à direita no azimute de **110°03'49"** com uma distância de **9,88 m** do lado direito até o vértice **6** de coordenada (EX: **532.021,9971** NY: **8.612.889,8174**), confrontando com **Lote 37**, daí deflete à esquerda no azimute de **110°03'47"** com uma distância de **0,50 m** do lado direito até o vértice **1** de coordenada (EX: **532.022,4623** NY: **8.612.889,6475**), confrontando com **Rua F**.

Descrição Perimétrica

Pontos	Coordenadas X	Coordenadas Y	Azimute	Distância
001 002	532.020,2931	8.612.883,7036	200°02'58"	6,327 m
002 003	532.010,4556	8.612.886,9864	288°27'14"	10,371 m
003 004	532.010,4559	8.612.886,9871	21°31'01"	0,001 m
004 005	532012,7125	8612893,2084	19°56'11"	6,62 m
005 006	532.021,9971	8.612.889,8174	110°03'49"	9,885 m
006 001	532.022,4623	8.612.889,6475	110°03'47"	0,495 m

Santo Amaro - Ba, Segunda-feira, 22 de Janeiro de 2024.



Fábio de Mello Lopes

Engenheiro Agrimensor

CREA:72566/D BA

ART: BA20230479011

Prefeitura Municipal de Santo Amaro

Prefeitura Municipal de Santo Amaro

Memorial Descritivo

Prefeitura Municipal de Santo Amaro

Prefeitura Municipal de Santo Amaro

Memorial Descritivo

Quadra 64 A	Lote 35	Área Total: 85,44 metros ²	Perímetro: 41,48 metros
Beneficiário: Município de Santo Amaro			Município: Santo Amaro BA

O Lote de terreno sob nº 35, localizado no Bairro Candelândia, na quadra formada pela **Rua E, Escadaria 02, Rua F e Rua C**, localizado na esquina da Rua F, de formato irregular, abrangendo uma área de **85,44** (oitenta e cinco metros quadrados e quarenta e quatro decímetros quadrados) e um perímetro de **41,48 m**.

Para quem da Rua F olha para o lote 35 inicia-se a descrição no vértice **1** na coordenada (EX: **532.020,2931** NY: **8.612.883,7036**), no azimute de **199°20'09"** com uma distância de **5,52 m** de frente até o vértice **2** de coordenada (EX: **532.018,4643** NY: **8.612.878,4919**), confrontando com **Rua F**, daí deflete à direita no azimute de **287°17'02"** com uma distância de **0,32 m** do lado esquerdo até o vértice **3** de coordenada (EX: **532.018,1553** NY: **8.612.878,5881**), confrontando com **Rua F**, daí deflete à direita no azimute de **287°17'10"** com uma distância de **14,93 m** do lado esquerdo até o vértice **4** de coordenada (EX: **532.003,8970** NY: **8.612.883,0252**), confrontando com **Lote 34**, daí deflete à direita no azimute de **23°10'12"** com uma distância de **5,85 m** ao fundo até o vértice **5** de coordenada (EX: **532.006,2005** NY: **8.612.888,4075**), confrontando com **Área Remanescente**, daí deflete à direita no azimute de **108°27'31"** com uma distância de **4,49 m** do lado direito até o vértice **6** de coordenada (EX: **532.010,4559** NY: **8.612.886,9871**), confrontando com **Área Remanescente**, daí deflete à direita no azimute de **201°31'08"** com uma distância de **0,00 m** do lado direito até o vértice **7** de coordenada (EX: **532.010,4556** NY: **8.612.886,9864**), confrontando com **Área Remanescente**, daí deflete à esquerda no azimute de **108°27'14"** com uma distância de **10,37 m** do lado direito até o vértice **1** de coordenada (EX: **532.020,2931** NY: **8.612.883,7036**), confrontando com **Lote 36**.

Descrição Perimétrica

Pontos	Coordenadas X	Coordenadas Y	Azimute	Distância	
001	002	532.018,4643	8.612.878,4919	199°20'09"	5,523 m
002	003	532.018,1553	8.612.878,5881	287°17'02"	0,324 m
003	004	532.003,8970	8.612.883,0252	287°17'10"	14,933 m
004	005	532.006,2005	8.612.888,4075	23°10'12"	5,855 m
005	006	532.010,4559	8.612.886,9871	108°27'31"	4,486 m
006	007	532.010,4556	8.612.886,9864	201°31'08"	0,001 m
007	001	532020,2931	8.612883,7036	108°27'14"	10,37 m

Santo Amaro - Ba, Segunda-feira, 22 de Janeiro de 2024.


Fabio de Mello Lopes

Engenheiro Agrimensor
CREA: 72566/D BA
ART: BA20230479011

Prefeitura Municipal de Santo Amaro

Prefeitura Municipal de Santo Amaro

Memorial Descritivo

Quadra 64 A	Lote 36	Área Total: 67,15 metros ²	Perímetro: 33,70 metros
Beneficiário: Município de Santo Amaro			Município: Santo Amaro BA

O Lote de terreno sob nº 36, localizado no Bairro Candolândia, na quadra formada pela **Rua E, Escadaria 02, Rua F e Rua C**, localizado na esquina da Rua F, de formato irregular, abrangendo uma área de **67,15** (sessenta e sete metros quadrados e quinze décimos quadrados) e um perímetro de **33,70 m**.

Para quem da Rua F olha para o lote 36 inicia-se a descrição no vértice **1** na coordenada (EX: **532.022,4623** NY: **8.612.889,6475**), no azimute de **200°02'58"** com uma distância de **6,33 m** de frente até o vértice **2** de coordenada (EX: **532.020,2931** NY: **8.612.883,7036**), confrontando com **Rua F**, daí deflete à direita no azimute de **288°27'14"** com uma distância de **10,37 m** do lado esquerdo até o vértice **3** de coordenada (EX: **532.010,4556** NY: **8.612.886,9864**), confrontando com **Lote 35**, daí deflete à direita no azimute de **21°31'01"** com uma distância de **0,01 m** ao fundo até o vértice **4** de coordenada (EX: **532.010,4559** NY: **8.612.886,9871**), confrontando com **Área Remanescente**, daí deflete à esquerda no azimute de **19°56'11"** com uma distância de **6,62 m** ao fundo até o vértice **5** de coordenada (EX: **532.012,7125** NY: **8.612.893,2084**), confrontando com **Área Remanescente**, daí deflete à direita no azimute de **110°03'49"** com uma distância de **9,88 m** do lado direito até o vértice **6** de coordenada (EX: **532.021,9971** NY: **8.612.889,8174**), confrontando com **Lote 37**, daí deflete à esquerda no azimute de **110°03'47"** com uma distância de **0,50 m** do lado direito até o vértice **1** de coordenada (EX: **532.022,4623** NY: **8.612.889,6475**), confrontando com **Rua F**.

Descrição Perimétrica

Pontos	Coordenadas X	Coordenadas Y	Azimute	Distância
001 002	532.020,2931	8.612.883,7036	200°02'58"	6,327 m
002 003	532.010,4556	8.612.886,9864	288°27'14"	10,371 m
003 004	532.010,4559	8.612.886,9871	21°31'01"	0,001 m
004 005	532.012,7125	8.612.893,2084	19°56'11"	6,62 m
005 006	532.021,9971	8.612.889,8174	110°03'49"	9,885 m
006 001	532.022,4623	8.612.889,6475	110°03'47"	0,495 m

Santo Amaro - Ba, Segunda-feira, 22 de Janeiro de 2024.



Fábio de Mello Lopes

Engenheiro Agrimensor

CREA:72566/D BA

ART: BA20230479011

Prefeitura Municipal de Santo Amaro

Prefeitura Municipal de Santo Amaro

Memorial Descritivo

Quadra 64 A	Lote 37	Área Total: 50,16 metros ²	Perímetro: 29,74 metros
Beneficiário: Município de Santo Amaro			Município: Santo Amaro BA

O Lote de terreno sob nº 37, localizado no Bairro Candolândia, na quadra formada pela **Rua E, Escadaria 02, Rua F e Rua C**, localizado na esquina da Rua, de formato irregular, abrangendo uma área de **50,16** (cinquenta metros quadrados e dezesseis décimos quadrados) e um perímetro de **29,74 m**.

Para quem da Rua F olha para o lote 37 inicia-se a descrição no vértice **1** na coordenada (EX: **532.023,7144** NY: **8.612.893,7023**), no azimute de **203°50'47"** com uma distância de **4,25 m** de frente até o vértice **2** de coordenada (EX: **532.021,9971** NY: **8.612.889,8174**), confrontando com **Rua F**, daí deflete à direita no azimute de **290°03'49"** com uma distância de **9,88 m** do lado esquerdo até o vértice **3** de coordenada (EX: **532.012,7125** NY: **8.612.893,2084**), confrontando com **Lote 36**, daí deflete à direita no azimute de **29°16'31"** com uma distância de **6,24 m** ao fundo até o vértice **4** de coordenada (EX: **532.015,7663** NY: **8.612.898,6558**), confrontando com **Área Remanescente**, daí deflete à direita no azimute de **121°55'56"** com uma distância de **8,54 m** do lado direito até o vértice **5** de coordenada (EX: **532.023,0112** NY: **8.612.894,1406**), confrontando com **Lote 38**, daí deflete à direita no azimute de **121°55'57"** com uma distância de **0,83 m** do lado direito até o vértice **1** de coordenada (EX: **532.023,7144** NY: **8.612.893,7023**), confrontando com **Rua F**.

Descrição Perimétrica

Pontos	Coordenadas X	Coordenadas Y	Azimute	Distância	
001	002	532.021,9971	8.612.889,8174	203°50'47"	4,248 m
002	003	532.012,7125	8.612.893,2084	290°03'49"	9,885 m
003	004	532.015,7663	8.612.898,6558	29°16'31"	6,245 m
004	005	532.023,0112	8.612.894,1406	121°55'56"	8,537 m
005	001	532.023,7144	8.612.893,7023	121°55'57"	0,829 m

Santo Amaro - Ba, Segunda-feira, 22 de Janeiro de 2024.


Fabio de Mello Lopes

Engenheiro Agrimensor
CREA: 72566/D BA
ART: BA20230479011

Prefeitura Municipal de Santo Amaro

Prefeitura Municipal de Santo Amaro

Memorial Descritivo

Quadra 64 A	Lote 38	Área Total: 78,35 metros ²	Perímetro: 36,37 metros
Beneficiário: Município de Santo Amaro			Município: Santo Amaro BA

O Lote de terreno sob nº 38, localizado no Bairro Candolândia, na quadra formada pela **Rua E, Escadaria 02, Rua F e Rua C**, localizado na esquina da Rua F, de formato irregular, abrangendo uma área de **78,35** (setenta e oito metros quadrados e trinta e cinco décimos quadrados) e um perímetro de **36,37 m**.

Para quem da Rua F olha para o lote 38 inicia-se a descrição no vértice **1** na coordenada (EX: **532.026,2426** NY: **8.612.900,1724**), no azimute de **208°10'46"** com uma distância de **6,84 m** de frente até o vértice **2** de coordenada (EX: **532.023,0112** NY: **8.612.894,1406**), confrontando com **Rua F**, daí deflete à direita no azimute de **301°55'56"** com uma distância de **8,54 m** do lado esquerdo até o vértice **3** de coordenada (EX: **532.015,7663** NY: **8.612.898,6558**), confrontando com **Lote 37**, daí deflete à esquerda no azimute de **301°04'12"** com uma distância de **2,70 m** do lado esquerdo até o vértice **4** de coordenada (EX: **532.013,4572** NY: **8.612.900,0470**), confrontando com **Área Remanescente**, daí deflete à direita no azimute de **31°09'06"** com uma distância de **7,39 m** ao fundo até o vértice **5** de coordenada (EX: **532.017,2780** NY: **8.612.906,3679**), confrontando com **Área Remanescente**, daí deflete à direita no azimute de **124°38'56"** com uma distância de **2,88 m** do lado direito até o vértice **6** de coordenada (EX: **532.019,6436** NY: **8.612.904,7330**), confrontando com **Área Remanescente**, daí deflete à direita no azimute de **124°38'56"** com uma distância de **7,29 m** do lado direito até o vértice **7** de coordenada (EX: **532.025,6429** NY: **8.612.900,5869**), confrontando com **Lote 39**, daí deflete à esquerda no azimute de **0°00'00"** com uma distância de **0,00 m** do lado direito até o vértice **8** de coordenada (EX: **532.025,6429** NY: **8.612.900,5869**), confrontando com **Lote 39**, daí deflete à esquerda no azimute de **124°38'57"** com uma distância de **0,73 m** do lado direito até o vértice **1** de coordenada (EX: **532.026,2426** NY: **8.612.900,1724**), confrontando com **Rua F**.

Descrição Perimétrica

Pontos	Coordenadas X	Coordenadas Y	Azimute	Distância	
001	002	532.023,0112	8.612.894,1406	208°10'45"	6,843 m
002	003	532.015,7663	8.612.898,6558	301°55'56"	8,537 m
003	004	532.013,4572	8.612.900,0470	301°04'06"	2,696 m
004	005	532.017,2780	8.612.906,3679	31°09'06"	7,386 m
005	006	532.019,6436	8.612.904,7330	124°38'56"	2,876 m
006	007	532.025,6429	8.612.900,5869	124°38'54"	7,293 m
007	001	532.026,2426	8.612.900,1724	124°39'05"	0,729 m

Santo Amaro - Ba, Segunda-feira, 22 de Janeiro de 2024.



Fábio de Mello Lopes

Engenheiro Agrimensor

CREA:72566/D BA

ART: BA20230479011

Prefeitura Municipal de Santo Amaro

Prefeitura Municipal de Santo Amaro

Memorial Descritivo

Quadra 64 A	Lote 39	Área Total: 32,01 metros ²	Perímetro: 23,36 metros
Beneficiário: Município de Santo Amaro			Município: Santo Amaro BA

O Lote de terreno sob nº 39, localizado no Bairro Candolândia, na quadra formada pela **Rua E, Escadaria 02, Rua F e Rua C**, localizado na esquina da Escadaria 02, de formato irregular, abrangendo uma área de **32,01** (trinta e dois metros quadrados e um decímetros quadrados) e um perímetro de **23,36 m**.

Para quem da Escadaria 02 olha para o lote 39 inicia-se a descrição no vértice **1** na coordenada (EX: **532.028,1653** NY: **8.612.903,9586**), no azimute de **216°48'00"** com uma distância de **4,21 m** de frente até o vértice **2** de coordenada (EX: **532.025,6429** NY: **8.612.900,5869**), confrontando com **Escadaria 02**, daí deflete à direita no azimute de **304°38'56"** com uma distância de **7,29 m** do lado esquerdo até o vértice **3** de coordenada (EX: **532.019,6436** NY: **8.612.904,7330**), confrontando com **Lote 38**, daí deflete à direita no azimute de **36°55'03"** com uma distância de **4,58 m** ao fundo até o vértice **4** de coordenada (EX: **532.022,3945** NY: **8.612.908,3946**), confrontando com **Área Remanescente**, daí deflete à direita no azimute de **127°32'58"** com uma distância de **6,58 m** do lado direito até o vértice **5** de coordenada (EX: **532.027,6109** NY: **8.612.904,3848**), confrontando com **Lote 40**, daí deflete à esquerda no azimute de **127°32'56"** com uma distância de **0,70 m** do lado direito até o vértice **1** de coordenada (EX: **532.028,1653** NY: **8.612.903,9586**), confrontando com **Escadaria 02**.

Descrição Perimétrica

Pontos	Coordenadas X	Coordenadas Y	Azimute	Distância	
001	002	532.025,6429	8.612.900,5869	216°48'00"	4,211 m
002	003	532.019,6436	8.612.904,7330	304°38'56"	7,293 m
003	004	532.022,3945	8.612.908,3946	36°55'03"	4,580 m
004	005	532.027,6109	8.612.904,3848	127°32'58"	6,579 m
005	001	532.028,1653	8.612.903,9586	127°32'56"	0,699 m

Santo Amaro - Ba, Segunda-feira, 22 de Janeiro de 2024.

Fábio de Mello Lopes

Engenheiro Agrimensor

CREA:72566/D BA

ART: BA20230479011

Prefeitura Municipal de Santo Amaro

Prefeitura Municipal de Santo Amaro

Memorial Descritivo

Quadra 64 A	Lote 40	Área Total: 52,66 metros ²	Perímetro: 29,67 metros
Beneficiário: Município de Santo Amaro			Município: Santo Amaro BA

O Lote de terreno sob nº 40, localizado no Bairro Candolândia, na quadra formada pela **Rua E, Escadaria 02, Rua F e Rua C**, localizado na esquina da Escadaria 02, de formato irregular, abrangendo uma área de **52,66** (cinquenta e dois metros quadrados e sessenta e seis decímetros quadrados) e um perímetro de **29,67 m**.

Para quem da Escadaria 02 olha para o lote 40 inicia-se a descrição no vértice **1** na coordenada (EX: **532.031,4481** NY: **8.612.910,1389**), no azimute de **213°41'52"** com uma distância de **6,92 m** de frente até o vértice **2** de coordenada (EX: **532.027,6109** NY: **8.612.904,3848**), confrontando com **Escadaria 02**, daí deflete à direita no azimute de **307°32'58"** com uma distância de **6,58 m** do lado esquerdo até o vértice **3** de coordenada (EX: **532.022,3945** NY: **8.612.908,3946**), confrontando com **Lote 39**, daí deflete à direita no azimute de **36°00'24"** com uma distância de **6,84 m** ao fundo até o vértice **4** de coordenada (EX: **532.026,4146** NY: **8.612.913,9264**), confrontando com **Área Remanescente**, daí deflete à esquerda no azimute de **12°00'42"** com uma distância de **0,80 m** ao fundo até o vértice **5** de coordenada (EX: **532.026,5807** NY: **8.612.914,7072**), confrontando com **Área Remanescente**, daí deflete à direita no azimute de **106°31'55"** com uma distância de **4,90 m** do lado direito até o vértice **6** de coordenada (EX: **532.031,2819** NY: **8.612.913,3118**), confrontando com **Lote 41**, daí deflete à direita no azimute de **193°34'59"** com uma distância de **2,64 m** do lado direito até o vértice **7** de coordenada (EX: **532.030,6624** NY: **8.612.910,7475**), confrontando com **Escadaria 02**, daí deflete à esquerda no azimute de **127°45'51"** com uma distância de **0,99 m** do lado direito até o vértice **1** de coordenada (EX: **532.031,4481** NY: **8.612.910,1389**), confrontando com **Escadaria 02**.

Descrição Perimétrica

Pontos	Coordenadas X	Coordenadas Y	Azimute	Distância	
001	002	532.027,6109	8.612.904,3848	213°41'52"	6,916 m
002	003	532.022,3945	8.612.908,3946	307°32'58"	6,579 m
003	004	532.026,4146	8.612.913,9264	36°00'24"	6,838 m
004	005	532.026,5807	8.612.914,7072	12°00'42"	0,798 m
005	006	532.031,2819	8.612.913,3118	106°31'55"	4,904 m
006	007	532.030,6624	8.612.910,7475	193°34'59"	2,638 m
007	001	532.031,4481	8.612.910,1389	127°45'51"	0,994 m

Santo Amaro - Ba, Segunda-feira, 22 de Janeiro de 2024.


Fábio de Mello Lopes

Engenheiro Agrimensor

CREA:72566/D BA

ART: BA20230479011

Prefeitura Municipal de Santo Amaro

Prefeitura Municipal de Santo Amaro

Memorial Descritivo

Quadra 64 A	Lote 41	Área Total: 28,35 metros ²	Perímetro: 21,37 metros
Beneficiário: Município de Santo Amaro			Município: Santo Amaro BA

O Lote de terreno sob nº 41, localizado no Bairro Candolândia, na quadra formada pela **Rua E, Escadaria 02, Rua F e Rua C**, distante 3,63 m da esquina da Escadaria 02, de formato irregular, abrangendo uma área de **28,35** (vinte e oito metros quadrados e trinta e cinco décimos quadrados) e um perímetro de **21,37 m**.

Para quem da Escadaria 02 olha para o lote 41 inicia-se a descrição no vértice **1** na coordenada (EX: **532.032,8603** NY: **8.612.919,0101**), no azimute de **195°28'53"** com uma distância de **5,91 m** de frente até o vértice **2** de coordenada (EX: **532.031,2819** NY: **8.612.913,3118**), confrontando com **Escadaria 02**, daí deflete à direita no azimute de **286°31'55"** com uma distância de **4,90 m** do lado esquerdo até o vértice **3** de coordenada (EX: **532.026,5807** NY: **8.612.914,7072**), confrontando com **Lote 40**, daí deflete à direita no azimute de **15°48'07"** com uma distância de **5,69 m** ao fundo até o vértice **4** de coordenada (EX: **532.028,1298** NY: **8.612.920,1809**), confrontando com **Área Remanescente**, daí deflete à direita no azimute de **103°54'04"** com uma distância de **4,87 m** do lado direito até o vértice **1** de coordenada (EX: **532.032,8603** NY: **8.612.919,0101**), confrontando com **Lote 42**.

Descrição Perimétrica

Pontos	Coordenadas X	Coordenadas Y	Azimute	Distância
001 002	532.031,2819	8.612.913,3118	195°28'53"	5,913 m
002 003	532.026,5807	8.612.914,7072	286°31'55"	4,904 m
003 004	532.028,1298	8.612.920,1809	15°48'07"	5,689 m
004 001	532.032,8603	8.612.919,0101	103°54'04"	4,873 m

Santo Amaro - Ba, Segunda-feira, 22 de Janeiro de 2024.

Fábio de Mello Lopes

Engenheiro Agrimensor

CREA:72566/D BA

ART: BA20230479011

Prefeitura Municipal de Santo Amaro

Prefeitura Municipal de Santo Amaro

Memorial Descritivo

Quadra 64 A	Lote 42	Área Total: 67,08 metros ²	Perímetro: 36,06 metros
Beneficiário: Município de Santo Amaro			Município: Santo Amaro BA

O Lote de terreno sob nº 42, localizado no Bairro Candolândia, na quadra formada pela **Rua E, Escadaria 02, Rua F e Rua C**, distante 9,54 m da esquina da Escadaria 02, de formato irregular, abrangendo uma área de **67,08** (sessenta e sete metros quadrados e oito décimos quadrados) e um perímetro de **36,06 m**.

Para quem da Escadaria 02 olha para o lote 42 inicia-se a descrição no vértice **1** na coordenada (EX: **532.034,3759** NY: **8.612.924,4751**), no azimute de **195°30'05"** com uma distância de **5,67 m** de frente até o vértice **2** de coordenada (EX: **532.032,8603** NY: **8.612.919,0101**), confrontando com **Escadaria 02**, daí deflete à direita no azimute de **283°54'04"** com uma distância de **4,87 m** do lado esquerdo até o vértice **3** de coordenada (EX: **532.028,1298** NY: **8.612.920,1809**), confrontando com **Lote 41**, daí deflete à direita no azimute de **286°20'23"** com uma distância de **7,54 m** do lado esquerdo até o vértice **4** de coordenada (EX: **532.020,8911** NY: **8.612.922,3031**), confrontando com **Área Remanescente**, daí deflete à direita no azimute de **20°53'41"** com uma distância de **2,88 m** ao fundo até o vértice **5** de coordenada (EX: **532.021,9169** NY: **8.612.924,9901**), confrontando com **Área Remanescente**, daí deflete à direita no azimute de **108°40'00"** com uma distância de **1,30 m** ao fundo até o vértice **6** de coordenada (EX: **532.023,1462** NY: **8.612.924,5748**), confrontando com **Área Remanescente**, daí deflete à esquerda no azimute de **17°26'51"** com uma distância de **3,05 m** ao fundo até o vértice **7** de coordenada (EX: **532.024,0599** NY: **8.612.927,4818**), confrontando com **Área Remanescente**, daí deflete à direita no azimute de **106°14'59"** com uma distância de **10,75 m** do lado direito até o vértice **1** de coordenada (EX: **532.034,3759** NY: **8.612.924,4751**), confrontando com **Área Remanescente**.

Descrição Perimétrica

Pontos	Coordenadas X	Coordenadas Y	Azimute	Distância
001 002	532.032,8603	8.612.919,0101	195°30'05"	5,671 m
002 003	532.028,1298	8.612.920,1809	283°54'04"	4,873 m
003 004	532.020,8911	8.612.922,3031	286°20'23"	7,543 m
004 005	532.021,9169	8.612.924,9901	20°53'41"	2,876 m
005 006	532.023,1462	8.612.924,5748	108°40'00"	1,298 m
006 007	532.024,0599	8.612.927,4818	17°26'51"	3,047 m
007 001	532.034,3759	8.612.924,4751	106°14'59"	10,745 m

Santo Amaro - Ba, Segunda-feira, 22 de Janeiro de 2024.

Fábio de Mello Lopes

Engenheiro Agrimensor

CREA:72566/D BA

ART: BA20230479011

Prefeitura Municipal de Santo Amaro

Prefeitura Municipal de Santo Amaro

Memorial Descritivo

Quadra 64 A	Lote 43	Área Total: 67,08 metros ²	Perímetro: 36,06 metros
Beneficiário: Município de Santo Amaro			Município: Santo Amaro BA

O Lote de terreno sob nº 43, localizado no Bairro Candolândia, na quadra formada pela **Rua E, Escadaria 02, Rua F e Rua C**, localizado na esquina da Rua C com a Rua E, de formato irregular, abrangendo uma área de **82,20** (oitenta e dois metros quadrados e vinte decímetros quadrados) e um perímetro de **43,04 m**.

Para quem da Rua C olha para o lote 43 inicia-se a descrição no vértice **1** na coordenada (EX: **532.015,0682** NY: **8.612.944,2435**), no azimute de **49°16'49"** com uma distância de **5,02 m** de frente até o vértice **2** de coordenada (EX: **532.018,8741** NY: **8.612.947,5193**), confrontando com **Rua C**, daí deflete à direita no azimute de **135°00'40"** com uma distância de **15,86 m** do lado esquerdo até o vértice **3** de coordenada (EX: **532.030,0840** NY: **8.612.936,3051**), confrontando com **Rua E**, daí deflete à direita no azimute de **214°46'25"** com uma distância de **5,04 m** ao fundo até o vértice **4** de coordenada (EX: **532.027,2087** NY: **8.612.932,1640**), confrontando com **Área Remanescente**, daí deflete à direita no azimute de **314°51'21"** com uma distância de **10,10 m** do lado direito até o vértice **5** de coordenada (EX: **532.020,0458** NY: **8.612.939,2910**), confrontando com **Área Remanescente**, daí deflete à esquerda no azimute de **314°51'21"** com uma distância de **5,96 m** do lado direito até o vértice **6** de coordenada (EX: **532.015,8226** NY: **8.612.943,4929**), confrontando com **Lote 44**, daí deflete à direita no azimute de **0°00'00"** com uma distância de **0,00 m** do lado direito até o vértice **7** de coordenada (EX: **532.015,8226** NY: **8.612.943,4929**), confrontando com **Lote 44**, daí deflete à direita no azimute de **314°51'20"** com uma distância de **1,06 m** do lado direito até o vértice **1** de coordenada (EX: **532.015,0682** NY: **8.612.944,2435**), confrontando com **Rua C**.

Descrição Perimétrica

Pontos	Coordenadas X	Coordenadas Y	Azimute	Distância
001 002	532.018,8741	8.612.947,5193	49°16'51"	5,022 m
002 003	532.030,0840	8.612.936,3051	135°00'40"	15,856 m
003 004	532.027,2087	8.612.932,1640	214°46'25"	5,041 m
004 005	532.020,0458	8.612.939,2910	314°51'22"	10,105 m
005 006	532.015,8226	8.612.943,4929	314°51'19"	5,957 m
006 007	532.015,0682	8.612.944,2435	314°51'19"	1,064 m

Santo Amaro - Ba, Segunda-feira, 22 de Janeiro de 2024.



Fábio de Mello Lopes

Engenheiro Agrimensor

CREA:72566/D BA

ART: BA20230479011

Prefeitura Municipal de Santo Amaro

Prefeitura Municipal de Santo Amaro

Memorial Descritivo

Quadra 64 A	Lote 44	Área Total: 30,66 metros ²	Perímetro: 22,23 metros
Beneficiário: Município de Santo Amaro			Município: Santo Amaro BA

O Lote de terreno sob nº 44, localizado no Bairro Candolândia, na quadra formada pela **Rua E, Escadaria 02, Rua F e Rua C**, distante 0,64 m da esquina da Rua C, de formato irregular, abrangendo uma área de **30,66** (trinta metros quadrados e sessenta e seis décimos quadrados) e um perímetro de **22,23 m**.

Para quem da Rua C olha para o lote 44 inicia-se a descrição no vértice **1** na coordenada (EX: **532.011,9187** NY: **8.612.940,0629**), no azimute de **48°41'50"** com uma distância de **5,20 m** de frente até o vértice **2** de coordenada (EX: **532.015,8226** NY: **8.612.943,4929**), confrontando com **Rua C**, daí deflete à direita no azimute de **134°51'21"** com uma distância de **5,96 m** do lado esquerdo até o vértice **3** de coordenada (EX: **532.020,0458** NY: **8.612.939,2910**), confrontando com **Lote 43**, daí deflete à direita no azimute de **229°49'32"** com uma distância de **5,22 m** ao fundo até o vértice **4** de coordenada (EX: **532.016,0596** NY: **8.612.935,9254**), confrontando com **Área Remanescente**, daí deflete à direita no azimute de **314°58'36"** com uma distância de **5,85 m** do lado direito até o vértice **1** de coordenada (EX: **532.011,9187** NY: **8.612.940,0629**), confrontando com **Lote 45**.

Descrição Perimétrica

Pontos	Coordenadas X	Coordenadas Y	Azimute	Distância
001 002	532.015,8226	8.612.943,4929	48°41'50"	5,197 m
002 003	532.020,0458	8.612.939,2910	134°51'21"	5,957 m
003 004	532.016,0596	8.612.935,9254	229°49'32"	5,217 m
004 001	532.011,9187	8.612.940,0629	314°58'36"	5,854 m

Santo Amaro - Ba, Segunda-feira, 22 de Janeiro de 2024.

Fábio de Mello Lopes

Engenheiro Agrimensor

CREA: 72566/D BA

ART: BA20230479011

Prefeitura Municipal de Santo Amaro

Prefeitura Municipal de Santo Amaro

Memorial Descritivo

Quadra 64 A	Lote 45	Área Total: 30,66 metros ²	Perímetro: 22,23 metros
Beneficiário: Município de Santo Amaro			Município: Santo Amaro BA

O Lote de terreno sob nº 45, localizado no Bairro Candolândia, na quadra formada pela **Rua E, Escadaria 02, Rua F e Rua C**, localizado na esquina da Rua C, de formato irregular, abrangendo uma área de **81,93** (oitenta e um metros quadrados e noventa e três décimos quadrados) e um perímetro de **38,44 m**.

Para quem da Rua C olha para o lote 45 inicia-se a descrição no vértice **1** na coordenada (EX: **532.006,6157** NY: **8.612.936,3053**), no azimute de **49°00'20"** com uma distância de **6,42 m** de frente até o vértice **2** de coordenada (EX: **532.011,4630** NY: **8.612.940,5182**), confrontando com **Rua C**, daí deflete à direita no azimute de **134°58'33"** com uma distância de **0,64 m** do lado esquerdo até o vértice **3** de coordenada (EX: **532.011,9187** NY: **8.612.940,0629**), confrontando com **Rua C**, daí deflete à esquerda no azimute de **0°00'00"** com uma distância de **0,00 m** do lado esquerdo até o vértice **4** de coordenada (EX: **532.011,9187** NY: **8.612.940,0629**), confrontando com **Lote 44**, daí deflete à esquerda no azimute de **134°58'36"** com uma distância de **5,85 m** do lado esquerdo até o vértice **5** de coordenada (EX: **532.016,0596** NY: **8.612.935,9254**), confrontando com **Lote 44**, daí deflete à esquerda no azimute de **134°58'36"** com uma distância de **6,29 m** do lado esquerdo até o vértice **6** de coordenada (EX: **532.020,5102** NY: **8.612.931,4784**), confrontando com **Área Remanescente**, daí deflete à direita no azimute de **228°23'33"** com uma distância de **6,38 m** ao fundo até o vértice **7** de coordenada (EX: **532.015,7375** NY: **8.612.927,2399**), confrontando com **Área Remanescente**, daí deflete à direita no azimute de **314°49'19"** com uma distância de **12,86 m** do lado direito até o vértice **1** de coordenada (EX: **532.006,6157** NY: **8.612.936,3053**), confrontando com **Lote 46**.

Descrição Perimétrica

Pontos	Coordenadas X	Coordenadas Y	Azimute	Distância
001 002	532.011,4630	8.612.940,5182	49°00'19"	6,422 m
002 003	532.011,9187	8.612.940,0629	134°58'29"	0,644 m
003 004	532.011,9187	8.612.940,0629	0°00'00"	0,00 m
004 005	532.016,0596	8.612.935,9254	134°58'35"	5,854 m
005 006	532.020,5102	8.612.931,4784	134°58'37"	6,292 m
006 007	532.015,7375	8.612.927,2399	228°23'33"	6,383 m
007 001	532.006,6157	8.612.936,3053	314°49'20"	12,860 m

Santo Amaro - Ba, Segunda-feira, 22 de Janeiro de 2024.



Fábio de Mello Lopes

Engenheiro Agrimensor

CREA:72566/D BA

ART: BA20230479011

Prefeitura Municipal de Santo Amaro

Prefeitura Municipal de Santo Amaro

Memorial Descritivo

Quadra 64 A	Lote 46	Área Total: 34,21 metros ²	Perímetro: 36,71 metros
Beneficiário: Município de Santo Amaro			Município: Santo Amaro BA

O Lote de terreno sob nº 46, localizado no Bairro Candolândia, na quadra formada pela **Rua E, Escadaria 02, Rua F e Rua C**, distante 6,42 m da esquina da Rua C, de formato irregular, abrangendo uma área de **34,21** (trinta e quatro metros quadrados e vinte e um decímetros quadrados) e um perímetro de **36,71 m**.

Para quem da Rua C olha para o lote 46 inicia-se a descrição no vértice **1** na coordenada (EX: **532.006,0229** NY: **8.612.935,8320**), no azimute de **51°23'45"** com uma distância de **0,76 m** de frente até o vértice **2** de coordenada (EX: **532.006,6157** NY: **8.612.936,3053**), confrontando com **Rua C**, daí deflete à direita no azimute de **134°49'19"** com uma distância de **12,86 m** do lado esquerdo até o vértice **3** de coordenada (EX: **532.015,7375** NY: **8.612.927,2399**), confrontando com **Lote 45**, daí deflete à direita no azimute de **134°49'20"** com uma distância de **2,06 m** do lado esquerdo até o vértice **4** de coordenada (EX: **532.017,1985** NY: **8.612.925,7880**), confrontando com **Área Remanescente**, daí deflete à direita no azimute de **229°22'39"** com uma distância de **3,67 m** ao fundo até o vértice **5** de coordenada (EX: **532.014,4141** NY: **8.612.923,3995**), confrontando com **Área Remanescente**, daí deflete à direita no azimute de **317°33'50"** com uma distância de **8,41 m** ao fundo até o vértice **6** de coordenada (EX: **532.008,7374** NY: **8.612.929,6084**), confrontando com **Área Remanescente**, daí deflete à direita no azimute de **48°44'14"** com uma distância de **2,47 m** ao fundo até o vértice **7** de coordenada (EX: **532.010,5908** NY: **8.612.931,2345**), confrontando com **Lote 47**, daí deflete à esquerda no azimute de **315°11'05"** com uma distância de **6,48 m** ao fundo até o vértice **1** de coordenada (EX: **532.006,0229** NY: **8.612.935,8320**), confrontando com **Lote 47**.

Descrição Perimétrica

Pontos	Coordenadas X	Coordenadas Y	Azimute	Distância	
001	002	532.006,6157	8.612.936,3053	51°23'45"	0,758 m
002	003	532.015,7375	8.612.927,2399	134°49'19"	12,860 m
003	004	532.017,1985	8.612.925,7880	134°49'20"	2,060 m
004	005	532.014,4141	8.612.923,3995	229°22'39"	3,668 m
005	006	532.008,7374	8.612.929,6084	317°33'50"	8,413 m
006	007	532.010,5908	8.612.931,2345	48°44'14"	2,466 m
007	001	532.006,0229	8.612.935,8320	315°11'05"	6,481 m

Santo Amaro - Ba, Segunda-feira, 22 de Janeiro de 2024.


Fábio de Mello Lopes

Engenheiro Agrimensor

CREA:72566/D BA

ART: BA20230479011

Prefeitura Municipal de Santo Amaro

Prefeitura Municipal de Santo Amaro

Memorial Descritivo

Quadra 64 A	Lote 47	Área Total: 27,55 metros ²	Perímetro: 21,56 metros
Beneficiário: Município de Santo Amaro			Município: Santo Amaro BA

O Lote de terreno sob nº 47, localizado no Bairro Candolândia, na quadra formada pela **Rua E, Escadaria 02, Rua F e Rua C**, distante 7,18 m da esquina da Rua C, de formato irregular, abrangendo uma área de **27,55** (vinte e sete metros quadrados e cinquenta e cinco décimos quadrados) e um perímetro de **21,56 m**.

Para quem da Rua C olha para o lote 47 inicia-se a descrição no vértice **1** na coordenada (EX: **532.002,7263** NY: **8.612.933,2967**), no azimute de **52°26'14"** com uma distância de **4,16 m** de frente até o vértice **2** de coordenada (EX: **532.006,0229** NY: **8.612.935,8320**), confrontando com **Rua C**, daí deflete à direita no azimute de **135°11'05"** com uma distância de **6,48 m** do lado esquerdo até o vértice **3** de coordenada (EX: **532.010,5908** NY: **8.612.931,2345**), confrontando com **Lote 46**, daí deflete à direita no azimute de **228°44'14"** com uma distância de **2,47 m** ao fundo até o vértice **4** de coordenada (EX: **532.008,7374** NY: **8.612.929,6084**), confrontando com **Lote 46**, daí deflete à direita no azimute de **230°54'22"** com uma distância de **1,77 m** ao fundo até o vértice **5** de coordenada (EX: **532.007,3659** NY: **8.612.928,4940**), confrontando com **Área Remanescente**, daí deflete à direita no azimute de **315°59'22"** com uma distância de **6,68 m** do lado direito até o vértice **1** de coordenada (EX: **532.002,7263** NY: **8.612.933,2967**), confrontando com **Lote 48**.

Descrição Perimétrica

Pontos	Coordenadas X	Coordenadas Y	Azimute	Distância
001 002	532.006,0229	8.612.935,8320	52°26'14"	4,159 m
002 003	532.010,5908	8.612.931,2345	135°11'05"	6,481 m
003 004	532.008,7374	8.612.929,6084	228°44'14"	2,466 m
004 005	532.007,3659	8.612.928,4940	230°54'22"	1,767 m
005 001	532.002,7263	8.612.933,2967	315°59'22"	6,678 m

Santo Amaro - Ba, Segunda-feira, 22 de Janeiro de 2024.

Fábio de Mello Lopes

Engenheiro Agrimensor

CREA:72566/D BA

ART: BA20230479011

Prefeitura Municipal de Santo Amaro

Prefeitura Municipal de Santo Amaro

Memorial Descritivo

Quadra 64 A	Lote 48	Área Total: 66,12 metros ²	Perímetro: 36,38 metros
Beneficiário: Município de Santo Amaro			Município: Santo Amaro BA

O Lote de terreno sob nº 48, localizado no Bairro Candolândia, na quadra formada pela **Rua E, Escadaria 02, Rua F e Rua C**, distante 11,08 m da esquina da Rua C, de formato irregular, abrangendo uma área de **66,12** (sessenta e seis metros quadrados e doze décimos quadrados) e um perímetro de **36,38 m**.

Para quem da Rua C olha para o lote 48 inicia-se a descrição no vértice **1** na coordenada (EX: **531.998,3489** NY: **8.612.929,4447**), no azimute de **48°39'11"** com uma distância de **5,83 m** de frente até o vértice **2** de coordenada (EX: **532.002,7263** NY: **8.612.933,2967**), confrontando com **Rua C**, daí deflete à direita no azimute de **135°59'22"** com uma distância de **6,68 m** do lado esquerdo até o vértice **3** de coordenada (EX: **532.007,3659** NY: **8.612.928,4940**), confrontando com **Lote 47**, daí deflete à esquerda no azimute de **135°59'21"** com uma distância de **6,24 m** do lado esquerdo até o vértice **4** de coordenada (EX: **532.011,7005** NY: **8.612.924,0071**), confrontando com **Área Remanescente**, daí deflete à direita no azimute de **225°03'54"** com uma distância de **4,29 m** ao fundo até o vértice **5** de coordenada (EX: **532.008,6617** NY: **8.612.920,9751**), confrontando com **Área Remanescente**, daí deflete à direita no azimute de **309°23'44"** com uma distância de **13,34 m** do lado direito até o vértice **1** de coordenada (EX: **531.998,3489** NY: **8.612.929,4447**), confrontando com **Lote 49**.

Descrição Perimétrica

Pontos	Coordenadas X	Coordenadas Y	Azimute	Distância
001 002	532.002,7263	8.612.933,2967	48°39'11"	5,831 m
002 003	532.007,3659	8.612.928,4940	135°59'22"	6,678 m
003 004	532.011,7005	8.612.924,0071	135°59'21"	6,239 m
004 005	532.008,6617	8.612.920,9751	225°03'54"	4,293 m
005 001	531.998,3489	8.612.929,4447	309°23'44"	13,345 m

Santo Amaro - Ba, Segunda-feira, 22 de Janeiro de 2024.

Fábio de Mello Lopes

Engenheiro Agrimensor

CREA:72566/D BA

ART: BA20230479011

Prefeitura Municipal de Santo Amaro

Prefeitura Municipal de Santo Amaro

Memorial Descritivo

Quadra 64 A	Lote 49	Área Total: 58,90 metros ²	Perímetro: 35,78 metros
Beneficiário: Município de Santo Amaro			Município: Santo Amaro BA

O Lote de terreno sob nº 49, localizado no Bairro Candolândia, na quadra formada pela **Rua E, Escadaria 02, Rua F e Rua C**, distante 6,36 m da esquina da Rua C, de formato irregular, abrangendo uma área de **58,90** (cinquenta e oito metros quadrados e noventa décimos quadrados) e um perímetro de **35,78 m**.

Para quem da Rua C olha para o lote 49 inicia-se a descrição no vértice **1** na coordenada (EX: **531.995,1427** NY: **8.612.925,9866**), no azimute de **42°50'07"** com uma distância de **4,72 m** de frente até o vértice **2** de coordenada (EX: **531.998,3489** NY: **8.612.929,4447**), confrontando com **Rua C**, daí deflete à direita no azimute de **129°23'44"** com uma distância de **13,34 m** do lado esquerdo até o vértice **3** de coordenada (EX: **532.008,6617** NY: **8.612.920,9751**), confrontando com **Lote 48**, daí deflete à direita no azimute de **218°38'05"** com uma distância de **4,02 m** ao fundo até o vértice **4** de coordenada (EX: **532.006,1537** NY: **8.612.917,8373**), confrontando com **Área Remanescente**, daí deflete à direita no azimute de **306°30'18"** com uma distância de **13,70 m** do lado direito até o vértice **1** de coordenada (EX: **531.995,1427** NY: **8.612.925,9866**), confrontando com **Lote 50**.

Descrição Perimétrica

Pontos	Coordenadas X	Coordenadas Y	Azimute	Distância
001 002	531.998,3489	8.612.929,4447	42°50'07"	4,716 m
002 003	532.008,6617	8.612.920,9751	129°23'44"	13,345 m
003 004	532.006,1537	8.612.917,8373	218°38'05"	4,017 m
004 001	531.995,1427	8.612.925,9866	306°30'18"	13,699 m

Santo Amaro - Ba, Segunda-feira, 22 de Janeiro de 2024.

Fábio de Mello Lopes

Engenheiro Agrimensor

CREA: 72566/D BA

ART: BA20230479011

Prefeitura Municipal de Santo Amaro

Prefeitura Municipal de Santo Amaro

Memorial Descritivo

Quadra 64 A	Lote 50	Área Total: 109,29 metros ²	Perímetro: 44,71 metros
Beneficiário: Município de Santo Amaro			Município: Santo Amaro BA

O Lote de terreno sob nº 50, localizado no Bairro Candolândia, na quadra formada pela **Rua E, Escadaria 02, Rua F e Rua C**, localizado na esquina da Rua C, de formato irregular, abrangendo uma área de **109,29** (cento e nove metros quadrados e vinte e nove décimos quadrados) e um perímetro de **44,71 m**.

Para quem da Rua C olha para o lote 50 inicia-se a descrição no vértice **1** na coordenada (EX: **531.990,7669** NY: **8.612.921,3743**), no azimute de **43°29'34"** com uma distância de **6,36 m** de frente até o vértice **2** de coordenada (EX: **531.995,1427** NY: **8.612.925,9866**), confrontando com **Rua C**, daí deflete à direita no azimute de **126°30'18"** com uma distância de **13,70 m** do lado esquerdo até o vértice **3** de coordenada (EX: **532.006,1537** NY: **8.612.917,8373**), confrontando com **Lote 49**, daí deflete à direita no azimute de **126°30'21"** com uma distância de **1,07 m** do lado esquerdo até o vértice **4** de coordenada (EX: **532.007,0160** NY: **8.612.917,1991**), confrontando com **Área Remanescente**, daí deflete à direita no azimute de **221°34'40"** com uma distância de **7,67 m** ao fundo até o vértice **5** de coordenada (EX: **532.001,9233** NY: **8.612.911,4586**), confrontando com **Área Remanescente**, daí deflete à direita no azimute de **308°13'10"** com uma distância de **13,62 m** do lado direito até o vértice **6** de coordenada (EX: **531.991,2242** NY: **8.612.919,8839**), confrontando com **Lote 51**, daí deflete à direita no azimute de **42°36'39"** com uma distância de **0,94 m** do lado direito até o vértice **7** de coordenada (EX: **531.991,8609** NY: **8.612.920,5760**), confrontando com **Rua C**, daí deflete à esquerda no azimute de **306°07'09"** com uma distância de **1,35 m** do lado direito até o vértice **1** de coordenada (EX: **531.990,7669** NY: **8.612.921,3743**), confrontando com **Rua C**.

Descrição Perimétrica

Pontos	Coordenadas X	Coordenadas Y	Azimute	Distância	
001	002	531.995,1427	8.612.925,9866	43°29'34"	6,358 m
002	003	532.006,1537	8.612.917,8373	126°30'18"	13,699 m
003	004	532.007,0160	8.612.917,1991	126°30'21"	1,073 m
004	005	532.001,9233	8.612.911,4586	221°34'40"	7,674 m
005	006	531.991,2242	8.612.919,8839	308°13'10"	13,618 m
006	007	531.991,8609	8.612.920,5760	42°36'39"	0,940 m
007	001	531.990,7669	8.612.921,3743	306°07'09"	1,354 m

Santo Amaro - Ba, Segunda-feira, 22 de Janeiro de 2024.


Fábio de Mello Lopes

Engenheiro Agrimensor
CREA: 72566/D BA
ART: BA20230479011

Prefeitura Municipal de Santo Amaro

Prefeitura Municipal de Santo Amaro

Memorial Descritivo

Quadra 64 A	Lote 51	Área Total: 121,19 metros ²	Perímetro: 48,23 metros
Beneficiário: Município de Santo Amaro			Município: Santo Amaro BA

O Lote de terreno sob nº 51, localizado no Bairro Candolândia, na quadra formada pela **Rua E, Escadaria 02, Rua F e Rua C**, localizado na esquina da Rua C, de formato irregular, abrangendo uma área de **121,19** (cento e vinte e um metros quadrados e dezenove décimos quadrados) e um perímetro de **48,23 m**.

Para quem da Rua C olha para o lote 51 inicia-se a descrição no vértice **1** na coordenada (EX: **531.984,9277** NY: **8.612.915,1507**), no azimute de **40°40'26"** com uma distância de **7,62 m** de frente até o vértice **2** de coordenada (EX: **531.989,8947** NY: **8.612.920,9308**), confrontando com **Rua C**, daí deflete à direita no azimute de **128°13'10"** com uma distância de **1,69 m** do lado esquerdo até o vértice **3** de coordenada (EX: **531.991,2242** NY: **8.612.919,8839**), confrontando com **Rua C**, daí deflete à esquerda no azimute de **128°13'10"** com uma distância de **13,62 m** do lado esquerdo até o vértice **4** de coordenada (EX: **532.001,9233** NY: **8.612.911,4586**), confrontando com **Lote 50**, daí deflete à esquerda no azimute de **128°13'09"** com uma distância de **1,51 m** do lado esquerdo até o vértice **5** de coordenada (EX: **532.003,1107** NY: **8.612.910,5236**), confrontando com **Área Remanescente**, daí deflete à direita no azimute de **219°54'04"** com uma distância de **6,82 m** ao fundo até o vértice **6** de coordenada (EX: **531.998,7349** NY: **8.612.905,2904**), confrontando com **Área Remanescente**, daí deflete à direita no azimute de **306°52'34"** com uma distância de **2,79 m** do lado direito até o vértice **7** de coordenada (EX: **531.996,5062** NY: **8.612.906,9623**), confrontando com **Área Remanescente**, daí deflete à esquerda no azimute de **305°16'04"** com uma distância de **14,18 m** do lado direito até o vértice **1** de coordenada (EX: **531.984,9277** NY: **8.612.915,1507**), confrontando com **Lote 52**.

Descrição Perimétrica

Pontos	Coordenadas X	Coordenadas Y	Azimute	Distância
001 002	531.989,8947	8.612.920,9308	40°40'26"	7,621 m
002 003	531.991,2242	8.612.919,8839	128°13'10"	1,692 m
003 004	532.001,9233	8.612.911,4586	128°13'10"	13,618 m
004 005	532.003,1107	8.612.910,5236	128°13'09"	1,511 m
005 006	531.998,7349	8.612.905,2904	219°54'04"	6,822 m
006 007	531.996,5062	8.612.906,9623	306°52'34"	2,786 m
007 001	531.984,9277	8.612.915,1507	305°16'04"	14,181 m

Santo Amaro - Ba, Segunda-feira, 22 de Janeiro de 2024.


Fabio de Mello Lopes

Engenheiro Agrimensor

CREA:72566/D BA

ART: BA20230479011

Prefeitura Municipal de Santo Amaro

Prefeitura Municipal de Santo Amaro

Memorial Descritivo

Quadra 64 A	Lote 52	Área Total: 93,00 metros ²	Perímetro: 41,76 metros
Beneficiário: Município de Santo Amaro			Município: Santo Amaro BA

O Lote de terreno sob nº 52, localizado no Bairro Candelândia, na quadra formada pela **Rua E, Escadaria 02, Rua F e Rua C**, localizado na esquina da Rua C, de formato irregular, abrangendo uma área de **93,00** (noventa e três metros quadrados) e um perímetro de **41,76 m**.

Para quem da Rua C olha para o lote 52 inicia-se a descrição no vértice **1** na coordenada (EX: **531.980,7589** NY: **8.612.909,5479**), no azimute de **36°39'06"** com uma distância de **6,98 m** de frente até o vértice **2** de coordenada (EX: **531.984,9277** NY: **8.612.915,1507**), confrontando com **Rua C**, daí deflete à direita no azimute de **125°16'04"** com uma distância de **14,18 m** do lado esquerdo até o vértice **3** de coordenada (EX: **531.996,5062** NY: **8.612.906,9623**), confrontando com **Lote 51**, daí deflete à direita no azimute de **212°14'39"** com uma distância de **5,89 m** ao fundo até o vértice **4** de coordenada (EX: **531.993,3637** NY: **8.612.901,9805**), confrontando com **Área Remanescente**, daí deflete à direita no azimute de **300°51'58"** com uma distância de **14,12 m** do lado direito até o vértice **5** de coordenada (EX: **531.981,2467** NY: **8.612.909,2227**), confrontando com **Lote 53**, daí deflete à direita no azimute de **303°41'27"** com uma distância de **0,59 m** do lado direito até o vértice **1** de coordenada (EX: **531.980,7589** NY: **8.612.909,5479**), confrontando com **Rua C**.

Descrição Perimétrica

Pontos	Coordenadas X	Coordenadas Y	Azimute	Distância
001 002	531.984,9277	8.612.915,1507	36°39'06"	6,984 m
002 003	531.996,5062	8.612.906,9623	125°16'04"	14,181 m
003 004	531.993,3637	8.612.901,9805	212°14'39"	5,890 m
004 005	531.981,2467	8.612.909,2227	300°51'58"	14,116 m
005 001	531.980,7589	8.612.909,5479	303°41'27"	0,586 m

Santo Amaro - Ba, Segunda-feira, 22 de Janeiro de 2024.


Fabio de Mello Lopes

Engenheiro Agrimensor
CREA: 72566/D BA
ART: BA20230479011

Prefeitura Municipal de Santo Amaro

Prefeitura Municipal de Santo Amaro

Memorial Descritivo

Quadra 64 A	Lote 53	Área Total: 92,01 metros ²	Perímetro: 43,11 metros
Beneficiário: Município de Santo Amaro			Município: Santo Amaro BA

O Lote de terreno sob nº 53, localizado no Bairro Candolândia, na quadra formada pela **Rua E, Escadaria 02, Rua F e Rua C**, localizado na esquina da Rua C, de formato irregular, abrangendo uma área de **92,01** (noventa e dois metros quadrados e um decímetros quadrados) e um perímetro de **43,11** m.

Para quem da Rua C olha para o lote 53 inicia-se a descrição no vértice **1** na coordenada (EX: **531.978,1571** NY: **8.612.903,8491**), no azimute de **29°53'51"** com uma distância de **6,20 m** de frente até o vértice **2** de coordenada (EX: **531.981,2467** NY: **8.612.909,2227**), confrontando com **Rua C**, daí deflete à direita no azimute de **120°51'58"** com uma distância de **14,12 m** do lado esquerdo até o vértice **3** de coordenada (EX: **531.993,3637** NY: **8.612.901,9805**), confrontando com **Lote 52**, daí deflete à direita no azimute de **120°52'00"** com uma distância de **1,53 m** do lado esquerdo até o vértice **4** de coordenada (EX: **531.994,6770** NY: **8.612.901,1956**), confrontando com **Área Remanescente**, daí deflete à direita no azimute de **209°47'40"** com uma distância de **5,60 m** ao fundo até o vértice **5** de coordenada (EX: **531.991,8948** NY: **8.612.896,3365**), confrontando com **Área Remanescente**, daí deflete à direita no azimute de **298°49'32"** com uma distância de **14,48 m** do lado direito até o vértice **6** de coordenada (EX: **531.979,2090** NY: **8.612.903,3179**), confrontando com **Lote 54**, daí deflete à esquerda no azimute de **296°47'27"** com uma distância de **1,18 m** do lado direito até o vértice **1** de coordenada (EX: **531.978,1571** NY: **8.612.903,8491**), confrontando com **Rua C**.

Descrição Perimétrica

Pontos	Coordenadas X	Coordenadas Y	Azimute	Distância
001 002	531.981,2467	8.612.909,2227	29°53'51"	6,199 m
002 003	531.993,3637	8.612.901,9805	120°51'58"	14,116 m
003 004	531.994,6770	8.612.901,1956	120°52'00"	1,530 m
004 005	531.991,8948	8.612.896,3365	209°47'40"	5,599 m
005 006	531.979,2090	8.612.903,3179	298°49'32"	14,480 m
006 001	531.978,1571	8.612.903,8491	296°47'27"	1,178 m

Santo Amaro - Ba, Segunda-feira, 22 de Janeiro de 2024.


Fabio de Mello Lopes

Engenheiro Agrimensor

CREA:72566/D BA

ART: BA20230479011

Prefeitura Municipal de Santo Amaro

Prefeitura Municipal de Santo Amaro

Memorial Descritivo

Quadra 64 A	Lote 54	Área Total: 192,23 metros ²	Perímetro: 63,77 metros
Beneficiário: Município de Santo Amaro			Município: Santo Amaro BA

O Lote de terreno sob nº 54, localizado no Bairro Candolândia, na quadra formada pela **Rua E, Escadaria 02, Rua F e Rua C**, distante 1,18 m da esquina da Rua C, de formato irregular, abrangendo uma área de **192,23** (cento e noventa e dois metros quadrados e vinte e três decímetros quadrados) e um perímetro de **63,77** m.

Para quem da Rua C olha para o lote 54 inicia-se a descrição no vértice **1** na coordenada (EX: **531.974,9986** NY: **8.612.896,2480**), no azimute de **30°46'32"** com uma distância de **8,23 m** de frente até o vértice **2** de coordenada (EX: **531.979,2090** NY: **8.612.903,3179**), confrontando com **Rua C**, daí deflete à direita no azimute de **118°49'32"** com uma distância de **14,48 m** do lado esquerdo até o vértice **3** de coordenada (EX: **531.991,8948** NY: **8.612.896,3365**), confrontando com **Lote 53**, daí deflete à esquerda no azimute de **118°44'23"** com uma distância de **9,09 m** do lado esquerdo até o vértice **4** de coordenada (EX: **531.999,8621** NY: **8.612.891,9673**), confrontando com **Área Remanescente**, daí deflete à direita no azimute de **208°55'05"** com uma distância de **8,13 m** ao fundo até o vértice **5** de coordenada (EX: **531.995,9298** NY: **8.612.884,8493**), confrontando com **Área Remanescente**, daí deflete à direita no azimute de **299°12'59"** com uma distância de **11,04 m** do lado direito até o vértice **6** de coordenada (EX: **531.986,2984** NY: **8.612.890,2357**), confrontando com **Área Remanescente**, daí deflete à esquerda no azimute de **298°00'57"** com uma distância de **12,80 m** do lado direito até o vértice **1** de coordenada (EX: **531.974,9986** NY: **8.612.896,2480**), confrontando com **Lote 55**.

Descrição Perimétrica

Pontos	Coordenadas X	Coordenadas Y	Azimute	Distância
001 002	531.979,2090	8.612.903,3179	30°46'32"	8,229 m
002 003	531.991,8948	8.612.896,3365	118°49'32"	14,480 m
003 004	531.999,8621	8.612.891,9673	118°44'23"	9,087 m
004 005	531.995,9298	8.612.884,8493	208°55'05"	8,132 m
005 006	531.986,2984	8.612.890,2357	299°12'59"	11,035 m
006 001	531.974,9986	8.612.896,2480	298°00'57"	12,800 m

Santo Amaro - Ba, Segunda-feira, 22 de Janeiro de 2024.


Fabio de Mello Lopes

Engenheiro Agrimensor

CREA:72566/D BA

ART: BA20230479011

Prefeitura Municipal de Santo Amaro

Prefeitura Municipal de Santo Amaro

Memorial Descritivo

Quadra 64 A	Lote 55	Área Total: 64,91 metros ²	Perímetro: 35,71 metros
Beneficiário: Município de Santo Amaro			Município: Santo Amaro BA

O Lote de terreno sob nº 55, localizado no Bairro Candolândia, na quadra formada pela **Rua E, Escadaria 02, Rua F e Rua C**, distante 0,95 m da esquina da Rua C, de formato irregular, abrangendo uma área de **64,91** (sessenta e quatro metros quadrados e noventa e um decímetros quadrados) e um perímetro de **35,71 m**.

Para quem da Rua C olha para o lote 55 inicia-se a descrição no vértice **1** na coordenada (EX: **531.972,5851** NY: **8.612.891,4770**), no azimute de **26°50'01"** com uma distância de **5,35 m** de frente até o vértice **2** de coordenada (EX: **531.974,9986** NY: **8.612.896,2480**), confrontando com **Rua C**, daí deflete à direita no azimute de **118°00'57"** com uma distância de **12,80 m** do lado esquerdo até o vértice **3** de coordenada (EX: **531.986,2984** NY: **8.612.890,2357**), confrontando com **Lote 54**, daí deflete à direita no azimute de **207°38'48"** com uma distância de **4,83 m** ao fundo até o vértice **4** de coordenada (EX: **531.984,0593** NY: **8.612.885,9612**), confrontando com **Área Remanescente**, daí deflete à direita no azimute de **295°40'26"** com uma distância de **12,73 m** do lado direito até o vértice **1** de coordenada (EX: **531.972,5851** NY: **8.612.891,4770**), confrontando com **Lote 56**.

Descrição Perimétrica

Pontos	Coordenadas X	Coordenadas Y	Azimute	Distância
001 002	531.974,9986	8.612.896,2480	26°50'01"	5,347 m
002 003	531.986,2984	8.612.890,2357	118°00'57"	12,800 m
003 004	531.984,0593	8.612.885,9612	207°38'48"	4,825 m
004 001	531.972,5851	8.612.891,4770	295°40'26"	12,731 m

Santo Amaro - Ba, Segunda-feira, 22 de Janeiro de 2024.

Fábio de Mello Lopes

Engenheiro Agrimensor

CREA: 72566/D BA

ART: BA20230479011

Prefeitura Municipal de Santo Amaro

Prefeitura Municipal de Santo Amaro

Memorial Descritivo

Quadra 64 A	Lote 56	Área Total: 110,05 metros ²	Perímetro: 54,81 metros
Beneficiário: Município de Santo Amaro			Município: Santo Amaro BA

O Lote de terreno sob nº 56, localizado no Bairro Candelândia, na quadra formada pela **Rua E, Escadaria 02, Rua F e Rua C**, localizado na esquina da Rua C, de formato irregular, abrangendo uma área de **110,05** (cento e dez metros quadrados e cinco decímetros quadrados) e um perímetro de **54,81 m**.

Para quem da Rua C olha para o lote 56 inicia-se a descrição no vértice **1** na coordenada (EX: **531.969,9304** NY: **8.612.886,8044**), no azimute de **24°26'38"** com uma distância de **2,86 m** de frente até o vértice **2** de coordenada (EX: **531.971,1130** NY: **8.612.889,4061**), confrontando com **Rua C**, daí deflete à esquerda no azimute de **295°20'46"** com uma distância de **0,62 m** de frente até o vértice **3** de coordenada (EX: **531.970,5512** NY: **8.612.889,6722**), confrontando com **Rua C**, daí deflete à direita no azimute de **27°55'23"** com uma distância de **2,51 m** de frente até o vértice **4** de coordenada (EX: **531.971,7265** NY: **8.612.891,8897**), confrontando com **Rua C**, daí deflete à direita no azimute de **115°40'27"** com uma distância de **0,95 m** do lado esquerdo até o vértice **5** de coordenada (EX: **531.972,5851** NY: **8.612.891,4770**), confrontando com **Rua C**, daí deflete à esquerda no azimute de **115°40'26"** com uma distância de **12,73 m** do lado esquerdo até o vértice **6** de coordenada (EX: **531.984,0593** NY: **8.612.885,9612**), confrontando com **Lote 55**, daí deflete à direita no azimute de **115°40'26"** com uma distância de **8,63 m** do lado esquerdo até o vértice **7** de coordenada (EX: **531.991,8387** NY: **8.612.882,2216**), confrontando com **Área Remanescente**, daí deflete à direita no azimute de **203°14'51"** com uma distância de **4,57 m** ao fundo até o vértice **8** de coordenada (EX: **531.990,0352** NY: **8.612.878,0233**), confrontando com **Área Remanescente**, daí deflete à direita no azimute de **293°35'38"** com uma distância de **7,64 m** do lado direito até o vértice **9** de coordenada (EX: **531.983,0336** NY: **8.612.881,0813**), confrontando com **Área Remanescente**, daí deflete à esquerda no azimute de **293°35'38"** com uma distância de **14,30 m** do lado direito até o vértice **1** de coordenada (EX: **531.969,9304** NY: **8.612.886,8044**), confrontando com **Lote 57**.

Descrição Perimétrica

Pontos	Coordenadas X	Coordenadas Y	Azimute	Distância
001 002	531.971,1130	8.612.889,4061	24°26'38"	2,858 m
002 003	531.970,5512	8.612.889,6722	295°20'46"	0,622 m
003 004	531.971,7265	8.612.891,8897	27°55'23"	2,510 m
004 005	531.972,5851	8.612.891,4770	115°40'27"	0,953 m
005 006	531.984,0593	8.612.885,9612	115°40'26"	12,731 m
006 007	531.991,8387	8.612.882,2216	115°40'26"	8,632 m
007 008	531.990,0352	8.612.878,0233	203°14'51"	4,569 m
008 009	531.983,0336	8.612.881,0813	293°35'38"	7,640 m
009 001	531.969,9304	8.612.886,8044	293°35'38"	14,299 m

Santo Amaro - Ba, Segunda-feira, 22 de Janeiro de 2024.


Fábio de Mello Lopes
Engenheiro Agrimensor
ARTICREBA 072566/D/BA

Prefeitura Municipal de Santo Amaro

Prefeitura Municipal de Santo Amaro

Memorial Descritivo

Quadra 64 A	Lote 57	Área Total: 104,72 metros ²	Perímetro: 43,20 metros
Beneficiário: Município de Santo Amaro			Município: Santo Amaro BA

O Lote de terreno sob nº 57, localizado no Bairro Candolândia, na quadra formada pela **Rua E, Escadaria 02, Rua F e Rua C**, distante 5,99 m da esquina da Rua C, de formato irregular, abrangendo uma área de **104,72** (cento e quatro metros quadrados e setenta e dois décimos quadrados) e um perímetro de **43,20 m**.

Para quem da Rua C olha para o lote 57 inicia-se a descrição no vértice **1** na coordenada (EX: **531.966,7114** NY: **8.612.880,4809**), no azimute de **26°58'44"** com uma distância de **7,10 m** de frente até o vértice **2** de coordenada (EX: **531.969,9304** NY: **8.612.886,8044**), confrontando com **Rua C**, daí deflete à direita no azimute de **113°35'38"** com uma distância de **14,30 m** do lado esquerdo até o vértice **3** de coordenada (EX: **531.983,0336** NY: **8.612.881,0813**), confrontando com **Lote 56**, daí deflete à direita no azimute de **207°45'06"** com uma distância de **7,63 m** ao fundo até o vértice **4** de coordenada (EX: **531.979,4820** NY: **8.612.874,3313**), confrontando com **Área Remanescente**, daí deflete à direita no azimute de **295°10'38"** com uma distância de **0,92 m** do lado direito até o vértice **5** de coordenada (EX: **531.978,6486** NY: **8.612.874,7230**), confrontando com **Área Remanescente**, daí deflete à direita no azimute de **295°45'01"** com uma distância de **13,25 m** do lado direito até o vértice **1** de coordenada (EX: **531.966,7114** NY: **8.612.880,4809**), confrontando com **Lote 58**.

Descrição Perimétrica

Pontos	Coordenadas X	Coordenadas Y	Azimute	Distância
001 002	531.969,9304	8.612.886,8044	26°58'44"	7,096 m
002 003	531.983,0336	8.612.881,0813	113°35'38"	14,299 m
003 004	531.979,4820	8.612.874,3313	207°45'06"	7,627 m
004 005	531.978,6486	8.612.874,7230	295°10'38"	0,921 m
005 001	531.966,7114	8.612.880,4809	295°45'01"	13,253 m

Santo Amaro - Ba, Segunda-feira, 22 de Janeiro de 2024.



Fábio de Mello Lopes

Engenheiro Agrimensor

CREA: 72566/D BA

ART: BA20230479011

Prefeitura Municipal de Santo Amaro

Prefeitura Municipal de Santo Amaro

Memorial Descritivo

Quadra 64 A	Lote 58	Área Total: 63,98 metros ²	Perímetro: 36,15 metros
Beneficiário: Município de Santo Amaro			Município: Santo Amaro BA

O Lote de terreno sob nº 58, localizado no Bairro Candolândia, na quadra formada pela **Rua E, Escadaria 02, Rua F e Rua C**, distante 4,21 m da esquina da Rua C, de formato irregular, abrangendo uma área de **63,98** (sessenta e três metros quadrados e noventa e oito décimos quadrados) e um perímetro de **36,15 m**.

Para quem da Rua C olha para o lote 58 inicia-se a descrição no vértice **1** na coordenada (EX: **531.964,5678** NY: **8.612.875,6469**), no azimute de **23°54'49"** com uma distância de **5,29 m** de frente até o vértice **2** de coordenada (EX: **531.966,7114** NY: **8.612.880,4809**), confrontando com **Rua C**, daí deflete à direita no azimute de **115°45'01"** com uma distância de **13,25 m** do lado esquerdo até o vértice **3** de coordenada (EX: **531.978,6486** NY: **8.612.874,7230**), confrontando com **Lote 57**, daí deflete à direita no azimute de **204°23'03"** com uma distância de **4,39 m** ao fundo até o vértice **4** de coordenada (EX: **531.976,8381** NY: **8.612.870,7289**), confrontando com **Área Remanescente**, daí deflete à direita no azimute de **291°50'29"** com uma distância de **13,22 m** do lado direito até o vértice **1** de coordenada (EX: **531.964,5678** NY: **8.612.875,6469**), confrontando com **Lote 59**.

Descrição Perimétrica

Pontos	Coordenadas X	Coordenadas Y	Azimute	Distância
001 002	531.966,7114	8.612.880,4809	23°54'49"	5,288 m
002 003	531.978,6486	8.612.874,7230	115°45'01"	13,253 m
003 004	531.976,8381	8.612.870,7289	204°23'03"	4,385 m
004 005	531.964,5678	8.612.875,6469	291°50'29"	13,219 m
005 001	531.966,7114	8.612.880,4809	23°54'49"	5,288 m

Santo Amaro - Ba, Segunda-feira, 22 de Janeiro de 2024.


Fábio de Mello Lopes

Engenheiro Agrimensor
CREA: 72566/D BA
ART: BA20230479011

Prefeitura Municipal de Santo Amaro

Prefeitura Municipal de Santo Amaro

Memorial Descritivo

Quadra 64 A	Lote 59	Área Total: 51,56 metros ²	Perímetro: 37,94 metros
Beneficiário: Município de Santo Amaro			Município: Santo Amaro BA

O Lote de terreno sob nº 59, localizado no Bairro Candolândia, na quadra formada pela **Rua E, Escadaria 02, Rua F e Rua C**, distante 0,87 m da esquina da Rua C, de formato irregular, abrangendo uma área de **51,56** (cinquenta e um metros quadrados e cinquenta e seis décimos quadrados) e um perímetro de **37,94** m.

Para quem da Rua C olha para o lote 59 inicia-se a descrição no vértice **1** na coordenada (EX: **531.963,3795** NY: **8.612.872,5212**), no azimute de **20°48'59"** com uma distância de **3,34 m** de frente até o vértice **2** de coordenada (EX: **531.964,5678** NY: **8.612.875,6469**), confrontando com **Rua C**, daí deflete à direita no azimute de **111°50'29"** com uma distância de **13,22 m** do lado esquerdo até o vértice **3** de coordenada (EX: **531.976,8381** NY: **8.612.870,7289**), confrontando com **Lote 58**, daí deflete à direita no azimute de **111°50'31"** com uma distância de **2,52 m** do lado esquerdo até o vértice **4** de coordenada (EX: **531.979,1734** NY: **8.612.869,7929**), confrontando com **Área Remanescente**, daí deflete à direita no azimute de **202°41'06"** com uma distância de **3,23 m** ao fundo até o vértice **5** de coordenada (EX: **531.977,9265** NY: **8.612.866,8100**), confrontando com **Área Remanescente**, daí deflete à direita no azimute de **291°26'06"** com uma distância de **15,63 m** do lado direito até o vértice **1** de coordenada (EX: **531.963,3795** NY: **8.612.872,5212**), confrontando com **Lote 60**.

Descrição Perimétrica

Pontos	Coordenadas X	Coordenadas Y	Azimute	Distância
001 002	531.964,5678	8.612.875,6469	20°48'59"	3,344 m
002 003	531.976,8381	8.612.870,7289	111°50'29"	13,219 m
003 004	531.979,1734	8.612.869,7929	111°50'31"	2,516 m
004 005	531.977,9265	8.612.866,8100	202°41'06"	3,233 m
005 001	531.963,3795	8.612.872,5212	291°26'06"	15,628 m

Santo Amaro - Ba, Segunda-feira, 22 de Janeiro de 2024.


Fabio de Mello Lopes

Engenheiro Agrimensor

CREA: 72566/D BA
ART: BA20230479011

Prefeitura Municipal de Santo Amaro

Prefeitura Municipal de Santo Amaro

Memorial Descritivo

Quadra 64 A	Lote 60	Área Total: 102,53 metros ²	Perímetro: 50,17 metros
Beneficiário: Município de Santo Amaro			Município: Santo Amaro BA

O Lote de terreno sob nº 60, localizado no Bairro Candolândia, na quadra formada pela **Rua E, Escadaria 02, Rua F e Rua C**, localizado na esquina da Rua C, de formato irregular, abrangendo uma área de **102,53** (cento e dois metros quadrados e cinquenta e três décimos quadrados) e um perímetro de **50,17 m**.

Para quem da Rua C olha para o lote 60 inicia-se a descrição no vértice **1** na coordenada (EX: **531.960,7982** NY: **8.612.867,9893**), no azimute de **20°05'42"** com uma distância de **5,16 m** de frente até o vértice **2** de coordenada (EX: **531.962,5721** NY: **8.612.872,8382**), confrontando com **Rua C**, daí deflete à direita no azimute de **111°26'06"** com uma distância de **0,87 m** do lado esquerdo até o vértice **3** de coordenada (EX: **531.963,3795** NY: **8.612.872,5212**), confrontando com **Rua C**, daí deflete à direita no azimute de **111°26'06"** com uma distância de **15,63 m** do lado esquerdo até o vértice **4** de coordenada (EX: **531.977,9265** NY: **8.612.866,8100**), confrontando com **Lote 59**, daí deflete à esquerda no azimute de **111°26'05"** com uma distância de **3,47 m** do lado esquerdo até o vértice **5** de coordenada (EX: **531.981,1543** NY: **8.612.865,5428**), confrontando com **Área Remanescente**, daí deflete à direita no azimute de **201°07'54"** com uma distância de **5,17 m** ao fundo até o vértice **6** de coordenada (EX: **531.979,2916** NY: **8.612.860,7235**), confrontando com **Área Remanescente**, daí deflete à direita no azimute de **291°32'52"** com uma distância de **18,60 m** do lado direito até o vértice **7** de coordenada (EX: **531.961,9956** NY: **8.612.867,5533**), confrontando com **Lote 61**, daí deflete à esquerda no azimute de **290°00'40"** com uma distância de **1,27 m** do lado direito até o vértice **1** de coordenada (EX: **531.960,7982** NY: **8.612.867,9893**), confrontando com **Rua C**.

Descrição Perimétrica

Pontos	Coordenadas X	Coordenadas Y	Azimute	Distância
001 002	531.962,5721	8.612.872,8382	20°05'42"	5,163 m
002 003	531.963,3795	8.612.872,5212	111°26'06"	0,867 m
003 004	531.977,9265	8.612.866,8100	111°26'06"	15,628 m
004 005	531.981,1543	8.612.865,5428	111°26'05"	3,468 m
005 006	531.979,2916	8.612.860,7235	201°07'54"	5,167 m
006 007	531.961,9956	8.612.867,5533	291°32'52"	18,596 m
007 001	531.960,7982	8.612.867,9893	290°00'40"	1,274 m

Santo Amaro - Ba, Segunda-feira, 22 de Janeiro de 2024.


Fabio de Mello Lopes

Engenheiro Agrimensor

CREA: 72566/D BA

ART: BA20230479011

Prefeitura Municipal de Santo Amaro

Prefeitura Municipal de Santo Amaro

Memorial Descritivo

Quadra 64 A	Lote 61	Área Total: 120,44 metros ²	Perímetro: 50,35 metros
Beneficiário: Município de Santo Amaro			Município: Santo Amaro BA

O Lote de terreno sob nº 61, localizado no Bairro Candelândia, na quadra formada pela **Rua E, Escadaria 02, Rua F e Rua C**, distante 6,43 m da esquina da Rua C, de formato irregular, abrangendo uma área de **120,44** (cento e vinte metros quadrados e quarenta e quatro décimos quadrados) e um perímetro de **50,35 m**.

Para quem da Rua C olha para o lote 61 inicia-se a descrição no vértice **1** na coordenada (EX: **531.959,3916** NY: **8.612.861,0237**), no azimute de **21°44'32"** com uma distância de **7,03 m** de frente até o vértice **2** de coordenada (EX: **531.961,9956** NY: **8.612.867,5533**), confrontando com **Rua C**, daí deflete à direita no azimute de **111°32'52"** com uma distância de **18,60 m** do lado esquerdo até o vértice **3** de coordenada (EX: **531.979,2916** NY: **8.612.860,7235**), confrontando com **Lote 60**, daí deflete à direita no azimute de **199°15'08"** com uma distância de **5,83 m** ao fundo até o vértice **4** de coordenada (EX: **531.977,3685** NY: **8.612.855,2172**), confrontando com **Área Remanescente**, daí deflete à direita no azimute de **287°54'02"** com uma distância de **18,89 m** do lado direito até o vértice **1** de coordenada (EX: **531.959,3916** NY: **8.612.861,0237**), confrontando com **Lote 62**.

Descrição Perimétrica

Pontos	Coordenadas X	Coordenadas Y	Azimute	Distância
001 002	531.961,9956	8.612.867,5533	21°44'32"	7,030 m
002 003	531.979,2916	8.612.860,7235	111°32'52"	18,596 m
003 004	531.977,3685	8.612.855,2172	199°15'08"	5,833 m
004 001	531.959,3916	8.612.861,0237	287°54'02"	18,891 m

Santo Amaro - Ba, Segunda-feira, 22 de Janeiro de 2024.

Fabio de Mello Lopes

Engenheiro Agrimensor

CREA: 72566/D BA

ART: BA20230479011

Prefeitura Municipal de Santo Amaro

Prefeitura Municipal de Santo Amaro

Memorial Descritivo

Quadra 64 A	Lote 62	Área Total: 156,11 metros ²	Perímetro: 77,61 metros
Beneficiário: Município de Santo Amaro			Município: Santo Amaro BA

O Lote de terreno sob nº 62, localizado no Bairro Candolândia, na quadra formada pela **Rua E, Escadaria 02, Rua F e Rua C**, distante 13,46 m da esquina da Rua C, de formato irregular, abrangendo uma área de **156,11** (cento e cinquenta e seis metros quadrados e onze decímetros quadrados) e um perímetro de **77,61** m.

Para quem da Rua C olha para o lote 62 inicia-se a descrição no vértice **1** na coordenada (EX: **531.958,0430** NY: **8.612.856,2193**), no azimute de **15°40'46"** com uma distância de **4,99 m** de frente até o vértice **2** de coordenada (EX: **531.959,3916** NY: **8.612.861,0237**), confrontando com **Rua C**, daí deflete à direita no azimute de **107°54'02"** com uma distância de **18,89 m** do lado esquerdo até o vértice **3** de coordenada (EX: **531.977,3685** NY: **8.612.855,2172**), confrontando com **Lote 61**, daí deflete à esquerda no azimute de **99°48'11"** com uma distância de **15,40 m** do lado esquerdo até o vértice **4** de coordenada (EX: **531.992,5451** NY: **8.612.852,5949**), confrontando com **Área Remanescente**, daí deflete à direita no azimute de **192°46'43"** com uma distância de **3,73 m** ao fundo até o vértice **5** de coordenada (EX: **531.991,7210** NY: **8.612.848,9611**), confrontando com **Área Remanescente**, daí deflete à direita no azimute de **276°03'50"** com uma distância de **14,81 m** do lado direito até o vértice **6** de coordenada (EX: **531.976,9986** NY: **8.612.850,5251**), confrontando com **Área Remanescente**, daí deflete à direita no azimute de **286°43'12"** com uma distância de **19,79 m** do lado direito até o vértice **1** de coordenada (EX: **531.958,0430** NY: **8.612.856,2193**), confrontando com **Lote 63**.

Descrição Perimétrica

Pontos	Coordenadas X	Coordenadas Y	Azimute	Distância
001 002	531.959,3916	8.612.861,0237	15°40'46"	4,990 m
002 003	531.977,3685	8.612.855,2172	107°54'02"	18,891 m
003 004	531.992,5451	8.612.852,5949	99°48'11"	15,402 m
004 005	531.991,7210	8.612.848,9611	192°46'43"	3,726 m
005 006	531.976,9986	8.612.850,5251	276°03'50"	14,805 m
006 001	531.958,0430	8.612.856,2193	286°43'12"	19,792 m

Santo Amaro - Ba, Segunda-feira, 22 de Janeiro de 2024.


Fabio de Mello Lopes

Engenheiro Agrimensor

CREA:72566/D BA

ART: BA20230479011

Prefeitura Municipal de Santo Amaro

Prefeitura Municipal de Santo Amaro

Memorial Descritivo

Quadra 64 A	Lote 63	Área Total: 91,78 metros ²	Perímetro: 48,68 metros
Beneficiário: Município de Santo Amaro			Município: Santo Amaro BA

O Lote de terreno sob nº 63, localizado no Bairro Candolândia, na quadra formada pela **Rua E, Escadaria 02, Rua F e Rua C**, distante 15,15 m da esquina da Rua C, de formato irregular, abrangendo uma área de **91,78** (noventa e um metros quadrados e setenta e oito décimos quadrados) e um perímetro de **48,68 m**.

Para quem da Rua C olha para o lote 63 inicia-se a descrição no vértice **1** na coordenada (EX: **531.956,9566** NY: **8.612.850,7874**), no azimute de **11°18'36"** com uma distância de **5,54 m** de frente até o vértice **2** de coordenada (EX: **531.958,0430** NY: **8.612.856,2193**), confrontando com **Rua C**, daí deflete à direita no azimute de **106°43'12"** com uma distância de **19,79 m** do lado esquerdo até o vértice **3** de coordenada (EX: **531.976,9986** NY: **8.612.850,5251**), confrontando com **Lote 62**, daí deflete à direita no azimute de **193°12'29"** com uma distância de **3,77 m** ao fundo até o vértice **4** de coordenada (EX: **531.976,1370** NY: **8.612.846,8539**), confrontando com **Área Remanescente**, daí deflete à direita no azimute de **281°25'38"** com uma distância de **10,78 m** do lado direito até o vértice **5** de coordenada (EX: **531.965,5728** NY: **8.612.848,9892**), confrontando com **Área Remanescente**, daí deflete à direita no azimute de **281°47'17"** com uma distância de **8,80 m** do lado direito até o vértice **1** de coordenada (EX: **531.956,9566** NY: **8.612.850,7874**), confrontando com **Lote 64**.

Descrição Perimétrica

Pontos	Coordenadas X	Coordenadas Y	Azimute	Distância
001 002	531.958,0430	8.612.856,2193	11°18'36"	5,540 m
002 003	531.976,9986	8.612.850,5251	106°43'12"	19,792 m
003 004	531.976,1370	8.612.846,8539	193°12'29"	3,771 m
004 005	531.965,5728	8.612.848,9892	281°25'38"	10,778 m
005 001	531.956,9566	8.612.850,7874	281°47'17"	8,802 m

Santo Amaro - Ba, Segunda-feira, 22 de Janeiro de 2024.

Fábio de Mello Lopes

Engenheiro Agrimensor

CREA: 72566/D BA

ART: BA20230479011

Prefeitura Municipal de Santo Amaro

Prefeitura Municipal de Santo Amaro

Memorial Descritivo

Quadra 64 A	Lote 64	Área Total: 50,10 metros ²	Perímetro: 29,17 metros
Beneficiário: Município de Santo Amaro			Município: Santo Amaro BA

O Lote de terreno sob nº 64, localizado no Bairro Candolândia, na quadra formada pela **Rua E, Escadaria 02, Rua F e Rua C**, distante 8,75 m da esquina da Rua C, de formato irregular, abrangendo uma área de **50,10** (cinquenta metros quadrados e dez décimos quadrados) e um perímetro de **29,17 m**.

Para quem da Rua C olha para o lote 64 inicia-se a descrição no vértice **1** na coordenada (EX: **531.955,8558** NY: **8.612.844,4820**), no azimute de **9°54'13"** com uma distância de **6,40 m** de frente até o vértice **2** de coordenada (EX: **531.956,9566** NY: **8.612.850,7874**), confrontando com **Rua C**, daí deflete à direita no azimute de **101°47'17"** com uma distância de **8,80 m** do lado esquerdo até o vértice **3** de coordenada (EX: **531.965,5728** NY: **8.612.848,9892**), confrontando com **Lote 63**, daí deflete à direita no azimute de **186°42'10"** com uma distância de **4,81 m** ao fundo até o vértice **4** de coordenada (EX: **531.965,0114** NY: **8.612.844,2122**), confrontando com **Área Remanescente**, daí deflete à direita no azimute de **271°41'16"** com uma distância de **9,16 m** do lado direito até o vértice **1** de coordenada (EX: **531.955,8558** NY: **8.612.844,4820**), confrontando com **Lote 65**.

Descrição Perimétrica

Pontos	Coordenadas X	Coordenadas Y	Azimute	Distância
001 002	531.956,9566	8.612.850,7874	9°54'13"	6,401 m
002 003	531.965,5728	8.612.848,9892	101°47'17"	8,802 m
003 004	531.965,0114	8.612.844,2122	186°42'10"	4,810 m
004 001	531.955,8558	8.612.844,4820	271°41'16"	9,160 m

Santo Amaro - Ba, Segunda-feira, 22 de Janeiro de 2024.

Fábio de Mello Lopes

Engenheiro Agrimensor

CREA:72566/D BA

ART: BA20230479011

Prefeitura Municipal de Santo Amaro

Prefeitura Municipal de Santo Amaro

Memorial Descritivo

Quadra 64 A	Lote 65	Área Total: 179,56 metros ²	Perímetro: 74,27 metros
Beneficiário: Município de Santo Amaro			Município: Santo Amaro BA

O Lote de terreno sob nº 65, localizado no Bairro Candolândia, na quadra formada pela **Rua E, Escadaria 02, Rua F e Rua C**, localizado na esquina da Rua C, de formato irregular, abrangendo uma área de **179,56** (cento e setenta e nove metros quadrados e cinquenta e seis decímetros quadrados) e um perímetro de **74,27 m**.

Para quem da Rua C olha para o lote 65 inicia-se a descrição no vértice **1** na coordenada (EX: **531.953,4708** NY: **8.612.838,1943**), no azimute de **0°24'55"** com uma distância de **3,63 m** de frente até o vértice **2** de coordenada (EX: **531.953,4970** NY: **8.612.841,8211**), confrontando com **Rua C**, daí deflete à direita no azimute de **92°33'42"** com uma distância de **2,35 m** de frente até o vértice **3** de coordenada (EX: **531.955,8410** NY: **8.612.841,7162**), confrontando com **Rua C**, daí deflete à direita no azimute de **0°18'16"** com uma distância de **2,77 m** de frente até o vértice **4** de coordenada (EX: **531.955,8558** NY: **8.612.844,4820**), confrontando com **Rua C**, daí deflete à direita no azimute de **91°41'16"** com uma distância de **9,16 m** do lado esquerdo até o vértice **5** de coordenada (EX: **531.965,0114** NY: **8.612.844,2122**), confrontando com **Lote 64**, daí deflete à esquerda no azimute de **91°41'16"** com uma distância de **19,62 m** do lado esquerdo até o vértice **6** de coordenada (EX: **531.984,6201** NY: **8.612.843,6345**), confrontando com **Área Remanescente**, daí deflete à direita no azimute de **177°45'29"** com uma distância de **5,37 m** ao fundo até o vértice **7** de coordenada (EX: **531.984,8301** NY: **8.612.838,2687**), confrontando com **Área Remanescente**, daí deflete à direita no azimute de **269°29'11"** com uma distância de **28,81 m** do lado direito até o vértice **8** de coordenada (EX: **531.956,0200** NY: **8.612.838,0104**), confrontando com **Lote 66**, daí deflete à direita no azimute de **274°07'39"** com uma distância de **2,56 m** do lado direito até o vértice **1** de coordenada (EX: **531.953,4708** NY: **8.612.838,1943**), confrontando com **Rua C**.

Descrição Perimétrica

Pontos	Coordenadas X	Coordenadas Y	Azimute	Distância
001 002	531.953,4970	8.612.841,8211	0°24'55"	3,627 m
002 003	531.955,8410	8.612.841,7162	92°33'42"	2,346 m
003 004	531.955,8558	8.612.844,4820	0°18'16"	2,766 m
004 005	531.965,0114	8.612.844,2122	91°41'16"	9,160 m
005 006	531.984,6201	8.612.843,6345	91°41'16"	19,617 m
006 007	531.984,8301	8.612.838,2687	177°45'29"	5,370 m
007 008	531.956,0200	8.612.838,0104	269°29'11"	28,811 m
008 001	531.953,4708	8.612.838,1943	274°07'39"	2,556 m

Santo Amaro - Ba, Segunda-feira, 22 de Janeiro de 2024.


Fabio de Mello Lopes

Engenheiro Agrimensor
CREA:72566/D BA
ART: BA20230479011

Prefeitura Municipal de Santo Amaro

Prefeitura Municipal de Santo Amaro

Memorial Descritivo

Quadra 64 A	Lote 66	Área Total: 183,77 metros ²	Perímetro: 80,53 metros
Beneficiário: Município de Santo Amaro			Município: Santo Amaro BA

O Lote de terreno sob nº 66, localizado no Bairro Candolândia, na quadra formada pela **Rua E, Escadaria 02, Rua F e Rua C**, distante 2,56 m da esquina da Rua C, de formato irregular, abrangendo uma área de **183,77** (cento e oitenta e três metros quadrados e setenta e sete décimos quadrados) e um perímetro de **80,53 m**.

Para quem da Rua C olha para o lote 66 inicia-se a descrição no vértice **1** na coordenada (EX: **531.957,3143** NY: **8.612.829,5217**), no azimute de **337°37'34"** com uma distância de **3,18 m** de frente até o vértice **2** de coordenada (EX: **531.956,1054** NY: **8.612.832,4585**), confrontando com **Rua C**, daí deflete à direita no azimute de **359°07'07"** com uma distância de **5,55 m** de frente até o vértice **3** de coordenada (EX: **531.956,0200** NY: **8.612.838,0104**), confrontando com **Rua C**, daí deflete à direita no azimute de **89°29'11"** com uma distância de **28,81 m** do lado esquerdo até o vértice **4** de coordenada (EX: **531.984,8301** NY: **8.612.838,2687**), confrontando com **Lote 65**, daí deflete à direita no azimute de **89°29'11"** com uma distância de **5,63 m** do lado esquerdo até o vértice **5** de coordenada (EX: **531.990,4610** NY: **8.612.838,3192**), confrontando com **Área Remanescente**, daí deflete à direita no azimute de **181°35'29"** com uma distância de **3,79 m** ao fundo até o vértice **6** de coordenada (EX: **531.990,3559** NY: **8.612.834,5347**), confrontando com **Área Remanescente**, daí deflete à direita no azimute de **270°49'06"** com uma distância de **5,52 m** do lado direito até o vértice **7** de coordenada (EX: **531.984,8369** NY: **8.612.834,6136**), confrontando com **Área Remanescente**, daí deflete à esquerda no azimute de **263°14'43"** com uma distância de **14,24 m** do lado direito até o vértice **8** de coordenada (EX: **531.970,6913** NY: **8.612.832,9382**), confrontando com **Área Remanescente**, daí deflete à esquerda no azimute de **255°40'22"** com uma distância de **13,81 m** do lado direito até o vértice **1** de coordenada (EX: **531.957,3143** NY: **8.612.829,5217**), confrontando com **Lote 67**.

Descrição Perimétrica

Pontos	Coordenadas X	Coordenadas Y	Azimute	Distância
001 002	531.956,1054	8.612.832,4585	337°37'34"	3,176 m
002 003	531.956,0200	8.612.838,0104	359°07'07"	5,552 m
003 004	531.984,8301	8.612.838,2687	89°29'11"	28,811 m
004 005	531.990,4610	8.612.838,3192	89°29'11"	5,631 m
005 006	531.990,3559	8.612.834,5347	181°35'29"	3,786 m
006 007	531.984,8369	8.612.834,6136	270°49'06"	5,520 m
007 008	531.970,6913	8.612.832,9382	263°14'43"	14,245 m
008 001	531.957,3143	8.612.829,5217	255°40'22"	13,806 m

Santo Amaro - Ba, Segunda-feira, 22 de Janeiro de 2024.


Fábio de Mello Lopes

Engenheiro Agrimensor
CREA:72566/D BA
ART: BA20230479011

Prefeitura Municipal de Santo Amaro

Prefeitura Municipal de Santo Amaro

Memorial Descritivo

Quadra 64 A	Lote 67	Área Total: 79,10 metros ²	Perímetro: 39,38 metros
Beneficiário: Município de Santo Amaro			Município: Santo Amaro BA

O Lote de terreno sob nº 67, localizado no Bairro Candolândia, na quadra formada pela **Rua E, Escadaria 02, Rua F e Rua C**, distante 6,44 m da esquina da Rua C, de formato irregular, abrangendo uma área de **79,10** (setenta e nove metros quadrados e dez décimos quadrados) e um perímetro de **39,38 m**.

Para quem da Rua C olha para o lote 67 inicia-se a descrição no vértice **1** na coordenada (EX: **531.958,5233** NY: **8.612.823,5888**), no azimute de **348°28'58"** com uma distância de **6,05 m** de frente até o vértice **2** de coordenada (EX: **531.957,3143** NY: **8.612.829,5217**), confrontando com **Rua C**, daí deflete à direita no azimute de **75°40'22"** com uma distância de **13,81 m** do lado esquerdo até o vértice **3** de coordenada (EX: **531.970,6913** NY: **8.612.832,9382**), confrontando com **Lote 66**, daí deflete à direita no azimute de **163°44'08"** com uma distância de **5,22 m** ao fundo até o vértice **4** de coordenada (EX: **531.972,1545** NY: **8.612.827,9228**), confrontando com **Área Remanescente**, daí deflete à direita no azimute de **252°21'43"** com uma distância de **14,30 m** do lado direito até o vértice **1** de coordenada (EX: **531.958,5233** NY: **8.612.823,5888**), confrontando com **Lote 68**.

Descrição Perimétrica

Pontos	Coordenadas X	Coordenadas Y	Azimute	Distância
001 002	531.957,3143	8.612.829,5217	348°28'58"	6,055 m
002 003	531.970,6913	8.612.832,9382	75°40'22"	13,806 m
003 004	531.972,1545	8.612.827,9228	163°44'08"	5,224 m
004 001	531.958,5233	8.612.823,5888	252°21'43"	14,304 m

Santo Amaro - Ba, Segunda-feira, 22 de Janeiro de 2024.

Fábio de Mello Lopes

Engenheiro Agrimensor

CREA:72566/D BA

ART: BA20230479011

Prefeitura Municipal de Santo Amaro

Prefeitura Municipal de Santo Amaro

Memorial Descritivo

Quadra 64 A	Lote 68	Área Total: 96,53 metros ²	Perímetro: 44,05 metros
Beneficiário: Município de Santo Amaro			Município: Santo Amaro BA

O Lote de terreno sob nº 68, localizado no Bairro Candolândia, na quadra formada pela **Rua E, Escadaria 02, Rua F e Rua C**, localizado na esquina da Rua C, de formato irregular, abrangendo uma área de **96,53** (noventa e seis metros quadrados e cinquenta e três décimos quadrados) e um perímetro de **44,05 m**.

Para quem da Rua C olha para o lote 68 inicia-se a descrição no vértice **1** na coordenada (EX: **531.960,6783** NY: **8.612.817,5179**), no azimute de **340°27'23"** com uma distância de **6,44 m** de frente até o vértice **2** de coordenada (EX: **531.958,5233** NY: **8.612.823,5888**), confrontando com **Rua C**, daí deflete à direita no azimute de **72°21'43"** com uma distância de **14,30 m** do lado esquerdo até o vértice **3** de coordenada (EX: **531.972,1545** NY: **8.612.827,9228**), confrontando com **Lote 67**, daí deflete à esquerda no azimute de **72°21'43"** com uma distância de **1,83 m** do lado esquerdo até o vértice **4** de coordenada (EX: **531.973,8975** NY: **8.612.828,4770**), confrontando com **Área Remanescente**, daí deflete à direita no azimute de **163°09'12"** com uma distância de **5,62 m** ao fundo até o vértice **5** de coordenada (EX: **531.975,5269** NY: **8.612.823,0960**), confrontando com **Área Remanescente**, daí deflete à direita no azimute de **249°21'30"** com uma distância de **14,41 m** do lado direito até o vértice **6** de coordenada (EX: **531.962,0449** NY: **8.612.818,0172**), confrontando com **Lote 69**, daí deflete à direita no azimute de **249°55'43"** com uma distância de **1,45 m** do lado direito até o vértice **1** de coordenada (EX: **531.960,6783** NY: **8.612.817,5179**), confrontando com **Rua C**.

Descrição Perimétrica

Pontos	Coordenadas X	Coordenadas Y	Azimute	Distância
001 002	531.958,5233	8.612.823,5888	340°27'23"	6,442 m
002 003	531.972,1545	8.612.827,9228	72°21'43"	14,304 m
003 004	531.973,8975	8.612.828,4770	72°21'43"	1,829 m
004 005	531.975,5269	8.612.823,0960	163°09'12"	5,622 m
005 006	531.962,0449	8.612.818,0172	249°21'30"	14,407 m
006 001	531.960,6783	8.612.817,5179	249°55'43"	1,455 m

Santo Amaro - Ba, Segunda-feira, 22 de Janeiro de 2024.

Fábio de Mello Lopes

Engenheiro Agrimensor

CREA: 72566/D BA
ART: BA20230479011

Prefeitura Municipal de Santo Amaro

Prefeitura Municipal de Santo Amaro

Memorial Descritivo

Quadra 64 A	Lote 69	Área Total: 96,92 metros ²	Perímetro: 42,62 metros
Beneficiário: Município de Santo Amaro			Município: Santo Amaro BA

O Lote de terreno sob nº 69, localizado no Bairro Candolândia, na quadra formada pela **Rua E, Escadaria 02, Rua F e Rua C**, distante 1,45 m da esquina da Rua C, de formato irregular, abrangendo uma área de **96,92** (noventa e seis metros quadrados e noventa e dois décimos quadrados) e um perímetro de **42,62 m**.

Para quem da Rua C olha para o lote 69 inicia-se a descrição no vértice **1** na coordenada (EX: **531.964,2985** NY: **8.612.811,6901**), no azimute de **340°23'42"** com uma distância de **6,72 m** de frente até o vértice **2** de coordenada (EX: **531.962,0449** NY: **8.612.818,0172**), confrontando com **Rua C**, daí deflete à direita no azimute de **69°21'30"** com uma distância de **14,41 m** do lado esquerdo até o vértice **3** de coordenada (EX: **531.975,5269** NY: **8.612.823,0960**), confrontando com **Lote 68**, daí deflete à direita no azimute de **155°05'28"** com uma distância de **6,48 m** ao fundo até o vértice **4** de coordenada (EX: **531.978,2554** NY: **8.612.817,2205**), confrontando com **Área Remanescente**, daí deflete à direita no azimute de **248°23'04"** com uma distância de **15,01 m** do lado direito até o vértice **1** de coordenada (EX: **531.964,2985** NY: **8.612.811,6901**), confrontando com **Lote 70**.

Descrição Perimétrica

Pontos	Coordenadas X	Coordenadas Y	Azimute	Distância
001 002	531.962,0449	8.612.818,0172	340°23'42"	6,716 m
002 003	531.975,5269	8.612.823,0960	69°21'30"	14,407 m
003 004	531.978,2554	8.612.817,2205	155°05'28"	6,478 m
004 001	531.964,2985	8.612.811,6901	248°23'04"	15,013 m

Santo Amaro - Ba, Segunda-feira, 22 de Janeiro de 2024.



Fábio de Mello Lopes

Engenheiro Agrimensor

CREA:72566/D BA

ART: BA20230479011

Prefeitura Municipal de Santo Amaro

Prefeitura Municipal de Santo Amaro

Memorial Descritivo

Quadra 64 A	Lote 70	Área Total: 143,94 metros ²	Perímetro: 60,68 metros
Beneficiário: Município de Santo Amaro			Município: Santo Amaro BA

O Lote de terreno sob nº 70, localizado no Bairro Candelândia, na quadra formada pela **Rua E, Escadaria 02, Rua F e Rua C**, distante 8,17 m da esquina da Rua C, de formato irregular, abrangendo uma área de **143,94** (cento e quarenta e três metros quadrados e noventa e quatro décimos quadrados) e um perímetro de **60,68 m**.

Para quem da Rua C olha para o lote 70 inicia-se a descrição no vértice **1** na coordenada (EX: **531.966,6112** NY: **8.612.805,9675**), no azimute de **337°59'41"** com uma distância de **6,17 m** de frente até o vértice **2** de coordenada (EX: **531.964,2985** NY: **8.612.811,6901**), confrontando com **Rua C**, daí deflete à direita no azimute de **68°23'04"** com uma distância de **15,01 m** do lado esquerdo até o vértice **3** de coordenada (EX: **531.978,2554** NY: **8.612.817,2205**), confrontando com **Lote 69**, daí deflete à direita no azimute de **68°23'04"** com uma distância de **9,44 m** do lado esquerdo até o vértice **4** de coordenada (EX: **531.987,0313** NY: **8.612.820,6979**), confrontando com **Área Remanescente**, daí deflete à direita no azimute de **157°56'56"** com uma distância de **5,60 m** ao fundo até o vértice **5** de coordenada (EX: **531.989,1338** NY: **8.612.815,5074**), confrontando com **Área Remanescente**, daí deflete à direita no azimute de **247°02'38"** com uma distância de **24,46 m** do lado direito até o vértice **1** de coordenada (EX: **531.966,6112** NY: **8.612.805,9675**), confrontando com **Lote 71**.

Descrição Perimétrica

Pontos	Coordenadas X	Coordenadas Y	Azimute	Distância
001 002	531.964,2985	8.612.811,6901	337°59'41"	6,172 m
002 003	531.978,2554	8.612.817,2205	68°23'04"	15,013 m
003 004	531.987,0313	8.612.820,6979	68°23'04"	9,440 m
004 005	531.989,1338	8.612.815,5074	157°56'56"	5,600 m
005 001	531.966,6112	8.612.805,9675	247°02'38"	24,460 m

Santo Amaro - Ba, Segunda-feira, 22 de Janeiro de 2024.



Fábio de Mello Lopes

Engenheiro Agrimensor

CREA:72566/D BA

ART: BA20230479011

Prefeitura Municipal de Santo Amaro

Prefeitura Municipal de Santo Amaro

Memorial Descritivo

Quadra 64 A	Lote 71	Área Total: 129,84 metros ²	Perímetro: 59,25 metros
Beneficiário: Município de Santo Amaro			Município: Santo Amaro BA

O Lote de terreno sob nº 71, localizado no Bairro Candelândia, na quadra formada pela **Rua E, Escadaria 02, Rua F e Rua C**, distante 14,34 m da esquina da Rua C, de formato irregular, abrangendo uma área de **129,84** (cento e vinte e nove metros quadrados e oitenta e quatro décimos quadrados) e um perímetro de **59,25 m**.

Para quem da Rua C olha para o lote 71 inicia-se a descrição no vértice **1** na coordenada (EX: **531.968,7925** NY: **8.612.801,5261**), no azimute de **333°50'35"** com uma distância de **4,95 m** de frente até o vértice **2** de coordenada (EX: **531.966,6112** NY: **8.612.805,9675**), confrontando com **Rua C**, daí deflete à direita no azimute de **67°02'38"** com uma distância de **24,46 m** do lado esquerdo até o vértice **3** de coordenada (EX: **531.989,1338** NY: **8.612.815,5074**), confrontando com **Lote 70**, daí deflete à direita no azimute de **158°26'23"** com uma distância de **5,79 m** ao fundo até o vértice **4** de coordenada (EX: **531.991,2626** NY: **8.612.810,1199**), confrontando com **Área Remanescente**, daí deflete à direita no azimute de **249°15'26"** com uma distância de **6,60 m** do lado direito até o vértice **5** de coordenada (EX: **531.985,0866** NY: **8.612.807,7809**), confrontando com **Área Remanescente**, daí deflete à esquerda no azimute de **248°59'59"** com uma distância de **17,45 m** do lado direito até o vértice **1** de coordenada (EX: **531.968,7925** NY: **8.612.801,5261**), confrontando com **Lote 72**.

Descrição Perimétrica

Pontos	Coordenadas X	Coordenadas Y	Azimute	Distância
001 002	531.966,6112	8.612.805,9675	333°50'35"	4,948 m
002 003	531.989,1338	8.612.815,5074	67°02'38"	24,460 m
003 004	531.991,2626	8.612.810,1199	158°26'23"	5,793 m
004 005	531.985,0866	8.612.807,7809	249°15'26"	6,604 m
005 001	531.968,7925	8.612.801,5261	248°59'59"	17,453 m

Santo Amaro - Ba, Segunda-feira, 22 de Janeiro de 2024.

Fabio de Mello Lopes

Engenheiro Agrimensor

CREA:72566/D BA

ART: BA20230479011

Prefeitura Municipal de Santo Amaro

Prefeitura Municipal de Santo Amaro

Memorial Descritivo

Quadra 64 A	Lote 72	Área Total: 110,85 metros ²	Perímetro: 47,62 metros
Beneficiário: Município de Santo Amaro			Município: Santo Amaro BA

O Lote de terreno sob nº 72, localizado no Bairro Candolândia, na quadra formada pela **Rua E, Escadaria 02, Rua F e Rua C**, distante 17,36 m da esquina da Rua C, de formato irregular, abrangendo uma área de **110,85** (cento e dez metros quadrados e oitenta e cinco décimos quadrados) e um perímetro de **47,62 m**.

Para quem da Rua C olha para o lote 72 inicia-se a descrição no vértice **1** na coordenada (EX: **531.970,9738** NY: **8.612.796,2699**), no azimute de **337°27'42"** com uma distância de **5,69 m** de frente até o vértice **2** de coordenada (EX: **531.968,7925** NY: **8.612.801,5261**), confrontando com **Rua C**, daí deflete à direita no azimute de **68°59'59"** com uma distância de **17,45 m** do lado esquerdo até o vértice **3** de coordenada (EX: **531.985,0866** NY: **8.612.807,7809**), confrontando com **Lote 71**, daí deflete à direita no azimute de **158°24'31"** com uma distância de **7,05 m** ao fundo até o vértice **4** de coordenada (EX: **531.987,6816** NY: **8.612.801,2237**), confrontando com **Área Remanescente**, daí deflete à direita no azimute de **253°29'07"** com uma distância de **17,43 m** do lado direito até o vértice **1** de coordenada (EX: **531.970,9738** NY: **8.612.796,2699**), confrontando com **Lote 73**.

Descrição Perimétrica

Pontos	Coordenadas X	Coordenadas Y	Azimute	Distância
001 002	531.968,7925	8.612.801,5261	337°27'42"	5,691 m
002 003	531.985,0866	8.612.807,7809	68°59'59"	17,453 m
003 004	531.987,6816	8.612.801,2237	158°24'31"	7,052 m
004 001	531.970,9738	8.612.796,2699	253°29'07"	17,427 m

Santo Amaro - Ba, Segunda-feira, 22 de Janeiro de 2024.



Fábio de Mello Lopes

Engenheiro Agrimensor

CREA:72566/D BA

ART: BA20230479011

Prefeitura Municipal de Santo Amaro

Prefeitura Municipal de Santo Amaro

Memorial Descritivo

Quadra 64 A	Lote 73	Área Total: 145,22 metros ²	Perímetro: 54,94 metros
Beneficiário: Município de Santo Amaro			Município: Santo Amaro BA

O Lote de terreno sob nº 73, localizado no Bairro Candolândia, na quadra formada pela **Rua E, Escadaria 02, Rua F e Rua C**, distante 10,66 m da esquina da Rua C, de formato irregular, abrangendo uma área de **145,22** (cento e quarenta e cinco metros quadrados e vinte e dois decímetros quadrados) e um perímetro de **54,94 m**.

Para quem da Rua C olha para o lote 73 inicia-se a descrição no vértice **1** na coordenada (EX: **531.973,2939** NY: **8.612.789,9818**), no azimute de **339°44'50"** com uma distância de **6,70 m** de frente até o vértice **2** de coordenada (EX: **531.970,9738** NY: **8.612.796,2699**), confrontando com **Rua C**, daí deflete à direita no azimute de **73°29'07"** com uma distância de **17,43 m** do lado esquerdo até o vértice **3** de coordenada (EX: **531.987,6816** NY: **8.612.801,2237**), confrontando com **Lote 72**, daí deflete à direita no azimute de **73°29'08"** com uma distância de **3,10 m** do lado esquerdo até o vértice **4** de coordenada (EX: **531.990,6515** NY: **8.612.802,1042**), confrontando com **Área Remanescente**, daí deflete à direita no azimute de **168°06'15"** com uma distância de **8,19 m** ao fundo até o vértice **5** de coordenada (EX: **531.992,3396** NY: **8.612.794,0907**), confrontando com **Área Remanescente**, daí deflete à direita no azimute de **266°35'13"** com uma distância de **2,16 m** do lado direito até o vértice **6** de coordenada (EX: **531.990,1884** NY: **8.612.793,9624**), confrontando com **Lote 74**, daí deflete à esquerda no azimute de **256°44'30"** com uma distância de **17,36 m** do lado direito até o vértice **1** de coordenada (EX: **531.973,2939** NY: **8.612.789,9818**), confrontando com **Lote 74**.

Descrição Perimétrica

Pontos	Coordenadas X	Coordenadas Y	Azimute	Distância
001 002	531.970,9738	8.612.796,2699	339°44'50"	6,703 m
002 003	531.987,6816	8.612.801,2237	73°29'07"	17,427 m
003 004	531.990,6515	8.612.802,1042	73°29'08"	3,098 m
004 005	531.992,3396	8.612.794,0907	168°06'15"	8,189 m
005 006	531.990,1884	8.612.793,9624	266°35'13"	2,155 m
006 001	531.973,2939	8.612.789,9818	256°44'30"	17,357 m

Santo Amaro - Ba, Segunda-feira, 22 de Janeiro de 2024.

Fábio de Mello Lopes

Engenheiro Agrimensor

CREA:72566/D BA
ART: BA20230479011

Prefeitura Municipal de Santo Amaro

Prefeitura Municipal de Santo Amaro

Memorial Descritivo

Quadra 64 A	Lote 74	Área Total: 151,50 metros ²	Perímetro: 57,29 metros
Beneficiário: Município de Santo Amaro			Município: Santo Amaro BA

O Lote de terreno sob nº 74, localizado no Bairro Candolândia, na quadra formada pela **Rua E, Escadaria 02, Rua F e Rua C**, distante 4,61 m da esquina da Rua C, de formato irregular, abrangendo uma área de **151,50** (cento e cinquenta e um metros quadrados e cinquenta décimos quadrados) e um perímetro de **57,29 m**.

Para quem da Rua C olha para o lote 74 inicia-se a descrição no vértice **1** na coordenada (EX: **531.974,8171** NY: **8.612.784,1229**), no azimute de **345°25'39"** com uma distância de **6,05 m** de frente até o vértice **2** de coordenada (EX: **531.973,2939** NY: **8.612.789,9818**), confrontando com **Rua C**, daí deflete à direita no azimute de **76°44'30"** com uma distância de **17,36 m** do lado esquerdo até o vértice **3** de coordenada (EX: **531.990,1884** NY: **8.612.793,9624**), confrontando com **Lote 73**, daí deflete à direita no azimute de **86°35'13"** com uma distância de **2,16 m** do lado esquerdo até o vértice **4** de coordenada (EX: **531.992,3396** NY: **8.612.794,0907**), confrontando com **Lote 73**, daí deflete à esquerda no azimute de **86°35'11"** com uma distância de **3,74 m** do lado esquerdo até o vértice **5** de coordenada (EX: **531.996,0706** NY: **8.612.794,3133**), confrontando com **Área Remanescente**, daí deflete à direita no azimute de **194°27'30"** com uma distância de **1,20 m** ao fundo até o vértice **6** de coordenada (EX: **531.995,7714** NY: **8.612.793,1529**), confrontando com **Lote 19**, daí deflete à esquerda no azimute de **185°12'03"** com uma distância de **6,18 m** ao fundo até o vértice **7** de coordenada (EX: **531.995,2114** NY: **8.612.787,0004**), confrontando com **Lote 18**, daí deflete à direita no azimute de **261°58'08"** com uma distância de **20,60 m** do lado direito até o vértice **1** de coordenada (EX: **531.974,8171** NY: **8.612.784,1229**), confrontando com **Lote 75**.

Descrição Perimétrica

Pontos	Coordenadas X	Coordenadas Y	Azimute	Distância
001 002	531.973,2939	8.612.789,9818	345°25'39"	6,054 m
002 003	531.990,1884	8.612.793,9624	76°44'30"	17,357 m
003 004	531.992,3396	8.612.794,0907	86°35'13"	2,155 m
004 005	531.996,0706	8.612.794,3133	86°35'11"	3,738 m
005 006	531.995,7714	8.612.793,1529	194°27'30"	1,198 m
006 007	531.995,2114	8.612.787,0004	185°12'03"	6,178 m
007 001	531.974,8171	8.612.784,1229	261°58'08"	20,596 m

Santo Amaro - Ba, Segunda-feira, 22 de Janeiro de 2024.


Fábio de Mello Lopes

Engenheiro Agrimensor
CREA: 72566/D BA
ART: BA20230479011

Prefeitura Municipal de Santo Amaro

Prefeitura Municipal de Santo Amaro

Memorial Descritivo

Quadra 64 A	Lote 75	Área Total: 103,19 metros ²	Perímetro: 50,74 metros
Beneficiário: Município de Santo Amaro			Município: Santo Amaro BA

O Lote de terreno sob nº 75, localizado no Bairro Candelândia, na quadra formada pela **Rua E, Escadaria 02, Rua F e Rua C**, distante 0,71 m da esquina da Rua C, de formato irregular, abrangendo uma área de **103,19** (cento e três metros quadrados e dezenove décimos quadrados) e um perímetro de **50,74 m**.

Para quem da Rua C olha para o lote 75 inicia-se a descrição no vértice **1** na coordenada (EX: **531.974,9756** NY: **8.612.780,2307**), no azimute de **357°40'01"** com uma distância de **3,90 m** de frente até o vértice **2** de coordenada (EX: **531.974,8171** NY: **8.612.784,1229**), confrontando com **Rua C**, daí deflete à direita no azimute de **81°58'08"** com uma distância de **20,60 m** do lado esquerdo até o vértice **3** de coordenada (EX: **531.995,2114** NY: **8.612.787,0004**), confrontando com **Lote 74**, daí deflete à direita no azimute de **183°32'22"** com uma distância de **6,40 m** ao fundo até o vértice **4** de coordenada (EX: **531.994,8164** NY: **8.612.780,6147**), confrontando com **Lote 17**, daí deflete à direita no azimute de **268°53'29"** com uma distância de **19,84 m** do lado direito até o vértice **1** de coordenada (EX: **531.974,9756** NY: **8.612.780,2307**), confrontando com **Lote 76**.

Descrição Perimétrica

Pontos	Coordenadas X	Coordenadas Y	Azimute	Distância
001 002	531.974,8171	8.612.784,1229	357°40'01"	3,895 m
002 003	531.995,2114	8.612.787,0004	81°58'08"	20,596 m
003 004	531.994,8164	8.612.780,6147	183°32'22"	6,398 m
004 001	531.974,9756	8.612.780,2307	268°53'29"	19,845 m

Santo Amaro - Ba, Segunda-feira, 22 de Janeiro de 2024.



Fábio de Mello Lopes

Engenheiro Agrimensor

CREA:72566/D BA

ART: BA20230479011

Prefeitura Municipal de Santo Amaro

Prefeitura Municipal de Santo Amaro

Memorial Descritivo

Quadra 64 A	Lote 76	Área Total: 105,49 metros ²	Perímetro: 51,32 metros
Beneficiário: Município de Santo Amaro			Município: Santo Amaro BA

O Lote de terreno sob nº 76, localizado no Bairro Candelândia, na quadra formada pela **Rua E, Escadaria 02, Rua F e Rua C**, localizado na esquina da Rua C, de formato irregular, abrangendo uma área de **105,49** (cento e cinco metros quadrados e quarenta e nove décimos quadrados) e um perímetro de **51,32 m**.

Para quem da Rua C olha para o lote 76 inicia-se a descrição no vértice **1** na coordenada (EX: **531.974,2284** NY: **8.612.774,9842**), no azimute de **0°24'33"** com uma distância de **5,23 m** de frente até o vértice **2** de coordenada (EX: **531.974,2657** NY: **8.612.780,2170**), confrontando com **Rua C**, daí deflete à direita no azimute de **88°53'29"** com uma distância de **0,71 m** do lado esquerdo até o vértice **3** de coordenada (EX: **531.974,9756** NY: **8.612.780,2307**), confrontando com **Rua C**, daí deflete à direita no azimute de **88°53'29"** com uma distância de **19,84 m** do lado esquerdo até o vértice **4** de coordenada (EX: **531.994,8164** NY: **8.612.780,6147**), confrontando com **Lote 75**, daí deflete à direita no azimute de **183°32'23"** com uma distância de **1,16 m** ao fundo até o vértice **5** de coordenada (EX: **531.994,7447** NY: **8.612.779,4556**), confrontando com **Lote 17**, daí deflete à esquerda no azimute de **180°47'57"** com uma distância de **3,91 m** ao fundo até o vértice **6** de coordenada (EX: **531.994,6902** NY: **8.612.775,5446**), confrontando com **Lote 16**, daí deflete à direita no azimute de **268°25'52"** com uma distância de **20,47 m** do lado direito até o vértice **1** de coordenada (EX: **531.974,2284** NY: **8.612.774,9842**), confrontando com **Lote 77**.

Descrição Perimétrica

Pontos	Coordenadas X	Coordenadas Y	Azimute	Distância
001 002	531.974,2657	8.612.780,2170	0°24'33"	5,233 m
002 003	531.974,9756	8.612.780,2307	88°53'29"	0,710 m
003 004	531.994,8164	8.612.780,6147	88°53'29"	19,845 m
004 005	531.994,7447	8.612.779,4556	183°32'23"	1,161 m
005 006	531.994,6902	8.612.775,5446	180°47'57"	3,911 m
006 001	531.974,2284	8.612.774,9842	268°25'52"	20,469 m

Santo Amaro - Ba, Segunda-feira, 22 de Janeiro de 2024.


Fábio de Mello Lopes

Engenheiro Agrimensor

CREA:72566/D BA

ART: BA20230479011

Prefeitura Municipal de Santo Amaro

Prefeitura Municipal de Santo Amaro

Memorial Descritivo

Quadra 64 A	Lote 77	Área Total: 97,48 metros ²	Perímetro: 50,79 metros
Beneficiário: Município de Santo Amaro			Município: Santo Amaro BA

O Lote de terreno sob nº 77, localizado no Bairro Candolândia, na quadra formada pela **Rua E, Escadaria 02, Rua F e Rua C**, distante 5,23 m da esquina da Rua C, de formato irregular, abrangendo uma área de **97,48** (noventa e sete metros quadrados e quarenta e oito décimos quadrados) e um perímetro de **50,79 m**.

Para quem da Rua C olha para o lote 77 inicia-se a descrição no vértice **1** na coordenada (EX: **531.974,2284** NY: **8.612.770,5278**), no azimute de **359°59'57"** com uma distância de **4,46 m** de frente até o vértice **2** de coordenada (EX: **531.974,2284** NY: **8.612.774,9842**), confrontando com **Rua C**, daí deflete à direita no azimute de **88°25'52"** com uma distância de **20,47 m** do lado esquerdo até o vértice **3** de coordenada (EX: **531.994,6902** NY: **8.612.775,5446**), confrontando com **Lote 76**, daí deflete à direita no azimute de **172°40'58"** com uma distância de **2,57 m** ao fundo até o vértice **4** de coordenada (EX: **531.995,0170** NY: **8.612.772,9998**), confrontando com **Lote 16**, daí deflete à direita no azimute de **177°41'11"** com uma distância de **2,40 m** ao fundo até o vértice **5** de coordenada (EX: **531.995,1138** NY: **8.612.770,6034**), confrontando com **Lote 15**, daí deflete à direita no azimute de **269°47'33"** com uma distância de **20,89 m** do lado direito até o vértice **1** de coordenada (EX: **531.974,2284** NY: **8.612.770,5278**), confrontando com **Lote 78**.

Descrição Perimétrica

Pontos	Coordenadas X	Coordenadas Y	Azimute	Distância
001 002	531.974,2284	8.612.774,9842	359°59'57"	4,456 m
002 003	531.994,6902	8.612.775,5446	88°25'52"	20,469 m
003 004	531.995,0170	8.612.772,9998	172°40'58"	2,566 m
004 005	531.995,1138	8.612.770,6034	177°41'11"	2,398 m
005 001	531.974,2284	8.612.770,5278	269°47'33"	20,885 m

Santo Amaro - Ba, Segunda-feira, 22 de Janeiro de 2024.

Fabio de Mello Lopes

Engenheiro Agrimensor

CREA:72566/D BA

ART: BA20230479011

Prefeitura Municipal de Santo Amaro

Prefeitura Municipal de Santo Amaro

Memorial Descritivo

Quadra 64 A	Lote 78	Área Total: 114,78 metros ²	Perímetro: 52,90 metros
Beneficiário: Município de Santo Amaro			Município: Santo Amaro BA

O Lote de terreno sob nº 78, localizado no Bairro Candolândia, na quadra formada pela **Rua E, Escadaria 02, Rua F e Rua C**, distante 0,42 m da esquina da Rua C, de formato irregular, abrangendo uma área de **114,78** (cento e quatorze metros quadrados e setenta e oito décimos quadrados) e um perímetro de **52,90 m**.

Para quem da Rua C olha para o lote 78 inicia-se a descrição no vértice **1** na coordenada (EX: **531.974,0966** NY: **8.612.765,2667**), no azimute de **1°26'07"** com uma distância de **5,26 m** de frente até o vértice **2** de coordenada (EX: **531.974,2284** NY: **8.612.770,5278**), confrontando com **Rua C**, daí deflete à direita no azimute de **89°47'33"** com uma distância de **20,89 m** do lado esquerdo até o vértice **3** de coordenada (EX: **531.995,1138** NY: **8.612.770,6034**), confrontando com **Lote 77**, daí deflete à direita no azimute de **177°41'10"** com uma distância de **4,54 m** ao fundo até o vértice **4** de coordenada (EX: **531.995,2970** NY: **8.612.766,0695**), confrontando com **Lote 15**, daí deflete à direita no azimute de **185°49'03"** com uma distância de **1,12 m** ao fundo até o vértice **5** de coordenada (EX: **531.995,1839** NY: **8.612.764,9600**), confrontando com **Lote 14**, daí deflete à direita no azimute de **270°50'00"** com uma distância de **21,09 m** do lado direito até o vértice **1** de coordenada (EX: **531.974,0966** NY: **8.612.765,2667**), confrontando com **Lote 79**.

Descrição Perimétrica

Pontos	Coordenadas X	Coordenadas Y	Azimute	Distância
001 002	531.974,2284	8.612.770,5278	1°26'07"	5,263 m
002 003	531.995,1138	8.612.770,6034	89°47'33"	20,885 m
003 004	531.995,2970	8.612.766,0695	177°41'10"	4,538 m
004 005	531.995,1839	8.612.764,9600	185°49'03"	1,115 m
005 001	531.974,0966	8.612.765,2667	270°50'00"	21,090 m

Santo Amaro - Ba, Segunda-feira, 22 de Janeiro de 2024.

Fabio de Mello Lopes

Engenheiro Agrimensor

CREA:72566/D BA

ART: BA20230479011

Prefeitura Municipal de Santo Amaro

Prefeitura Municipal de Santo Amaro

Memorial Descritivo

Quadra 64 A	Lote 79	Área Total: 152,61 metros ²	Perímetro: 56,92 metros
Beneficiário: Município de Santo Amaro			Município: Santo Amaro BA

O Lote de terreno sob nº 79, localizado no Bairro Candelândia, na quadra formada pela **Rua E, Escadaria 02, Rua F e Rua C**, localizado na esquina da Rua C, de formato irregular, abrangendo uma área de **152,61** (cento e cinquenta e dois metros quadrados e sessenta e um decímetros quadrados) e um perímetro de **56,92 m**.

Para quem da Rua C olha para o lote 79 inicia-se a descrição no vértice **1** na coordenada (EX: **531.973,2005** NY: **8.612.758,2346**), no azimute de **3°51'43"** com uma distância de **7,05 m** de frente até o vértice **2** de coordenada (EX: **531.973,6756** NY: **8.612.765,2728**), confrontando com **Rua C**, daí deflete à direita no azimute de **90°49'59"** com uma distância de **0,42 m** do lado esquerdo até o vértice **3** de coordenada (EX: **531.974,0966** NY: **8.612.765,2667**), confrontando com **Rua C**, daí deflete à direita no azimute de **90°50'00"** com uma distância de **21,09 m** do lado esquerdo até o vértice **4** de coordenada (EX: **531.995,1839** NY: **8.612.764,9600**), confrontando com **Lote 78**, daí deflete à direita no azimute de **185°49'06"** com uma distância de **4,42 m** ao fundo até o vértice **5** de coordenada (EX: **531.994,7362** NY: **8.612.760,5662**), confrontando com **Lote 14**, daí deflete à direita no azimute de **189°28'56"** com uma distância de **2,88 m** ao fundo até o vértice **6** de coordenada (EX: **531.994,2625** NY: **8.612.757,7300**), confrontando com **Lote 13**, daí deflete à direita no azimute de **271°21'14"** com uma distância de **20,56 m** do lado direito até o vértice **7** de coordenada (EX: **531.973,7051** NY: **8.612.758,2159**), confrontando com **Lote 80**, daí deflete à direita no azimute de **272°07'15"** com uma distância de **0,50 m** do lado direito até o vértice **1** de coordenada (EX: **531.973,2005** NY: **8.612.758,2346**), confrontando com **Rua C**.

Descrição Perimétrica

Pontos	Coordenadas X	Coordenadas Y	Azimute	Distância
001 002	531.973,6756	8.612.765,2728	3°51'43"	7,054 m
002 003	531.974,0966	8.612.765,2667	90°49'59"	0,421 m
003 004	531.995,1839	8.612.764,9600	90°50'00"	21,090 m
004 005	531.994,7362	8.612.760,5662	185°49'06"	4,417 m
005 006	531.994,2625	8.612.757,7300	189°28'56"	2,876 m
006 007	531.973,7051	8.612.758,2159	271°21'14"	20,563 m
007 008	531.973,2005	8.612.758,2346	272°07'15"	0,505 m
008 001	531.973,6756	8.612.765,2728	3°51'43"	7,054 m

Santo Amaro - Ba, Segunda-feira, 22 de Janeiro de 2024.


Fábio de Mello Lopes

Engenheiro Agrimensor

CREA: 72566/D BA
ART: BA20230479011

Prefeitura Municipal de Santo Amaro

Prefeitura Municipal de Santo Amaro

Memorial Descritivo

Quadra 64 A	Lote 80	Área Total: 152,61 metros ²	Perímetro: 56,92 metros
Beneficiário: Município de Santo Amaro			Município: Santo Amaro BA

O Lote de terreno sob nº 80, localizado no Bairro Candolândia, na quadra formada pela **Rua E, Escadaria 02, Rua F e Rua C**, distante 6,16 m da esquina da Rua C, de formato irregular, abrangendo uma área de **152,61** (cento e trinta e dois metros quadrados e vinte e quatro décimos quadrados) e um perímetro de **56,92**.

Para quem da Rua C olha para o lote 80 inicia-se a descrição no vértice **1** na coordenada (EX: **531.973,2441** NY: **8.612.751,3136**), no azimute de **3°49'14"** com uma distância de **6,92 m** de frente até o vértice **2** de coordenada (EX: **531.973,7051** NY: **8.612.758,2159**), confrontando com **Rua C**, daí deflete à direita no azimute de **91°21'14"** com uma distância de **20,56 m** do lado esquerdo até o vértice **3** de coordenada (EX: **531.994,2625** NY: **8.612.757,7300**), confrontando com **Lote 79**, daí deflete à direita no azimute de **183°47'17"** com uma distância de **3,79 m** ao fundo até o vértice **4** de coordenada (EX: **531.994,0121** NY: **8.612.753,9471**), confrontando com **Lote 13**, daí deflete à esquerda no azimute de **178°59'09"** com uma distância de **2,14 m** ao fundo até o vértice **5** de coordenada (EX: **531.994,0499** NY: **8.612.751,8113**), confrontando com **Lote 12**, daí deflete à direita no azimute de **268°37'47"** com uma distância de **20,81 m** do lado direito até o vértice **1** de coordenada (EX: **531.973,2441** NY: **8.612.751,3136**), confrontando com **Lote 81**.

Descrição Perimétrica

Pontos	Coordenadas X	Coordenadas Y	Azimute	Distância
001 002	531.973,7051	8.612.758,2159	3°49'14"	6,918 m
002 003	531.994,2625	8.612.757,7300	91°21'14"	20,563 m
003 004	531.994,0121	8.612.753,9471	183°47'17"	3,791 m
004 005	531.994,0499	8.612.751,8113	178°59'09"	2,136 m
005 001	531.973,2441	8.612.751,3136	268°37'47"	20,812 m

Santo Amaro - Ba, Segunda-feira, 22 de Janeiro de 2024.

Fabio de Mello Lopes

Engenheiro Agrimensor

CREA:72566/D BA

ART: BA20230479011

Prefeitura Municipal de Santo Amaro

Prefeitura Municipal de Santo Amaro

Memorial Descritivo

Quadra 64 A	Lote 81	Área Total: 120,71 metros ²	Perímetro: 53,50 metros
Beneficiário: Município de Santo Amaro			Município: Santo Amaro BA

O Lote de terreno sob nº 81, localizado no Bairro Candolândia, na quadra formada pela **Rua E, Escadaria 02, Rua F e Rua C**, localizado na esquina da Rua C, de formato irregular, abrangendo uma área de **120,71** (cento e vinte metros quadrados e setenta e um decímetros quadrados) e um perímetro de **53,50 m**.

Para quem da Rua C olha para o lote 81 inicia-se a descrição no vértice **1** na coordenada (EX: **531.973,0323** NY: **8.612.745,1588**), no azimute de **1°58'16"** com uma distância de **6,16 m** de frente até o vértice **2** de coordenada (EX: **531.973,2441** NY: **8.612.751,3136**), confrontando com **Rua C**, daí deflete à direita no azimute de **88°37'47"** com uma distância de **20,81 m** do lado esquerdo até o vértice **3** de coordenada (EX: **531.994,0499** NY: **8.612.751,8113**), confrontando com **Lote 80**, daí deflete à direita no azimute de **178°59'08"** com uma distância de **5,38 m** ao fundo até o vértice **4** de coordenada (EX: **531.994,1451** NY: **8.612.746,4334**), confrontando com **Lote 12**, daí deflete à direita no azimute de **266°34'10"** com uma distância de **20,68 m** do lado direito até o vértice **5** de coordenada (EX: **531.973,5057** NY: **8.612.745,1962**), confrontando com **Lote 82**, daí deflete à esquerda no azimute de **265°29'10"** com uma distância de **0,47 m** do lado direito até o vértice **1** de coordenada (EX: **531.973,0323** NY: **8.612.745,1588**), confrontando com **Rua C**.

Descrição Perimétrica

Pontos	Coordenadas X	Coordenadas Y	Azimute	Distância
001 002	531.973,2441	8.612.751,3136	1°58'16"	6,158 m
002 003	531.994,0499	8.612.751,8113	88°37'47"	20,812 m
003 004	531.994,1451	8.612.746,4334	178°59'08"	5,379 m
004 005	531.973,5057	8.612.745,1962	266°34'10"	20,676 m
005 001	531.973,0323	8.612.745,1588	265°29'10"	0,475 m

Santo Amaro - Ba, Segunda-feira, 22 de Janeiro de 2024.



Fabio de Mello Lopes

Engenheiro Agrimensor

CREA:72566/D BA

ART: BA20230479011

Prefeitura Municipal de Santo Amaro

Prefeitura Municipal de Santo Amaro

Memorial Descritivo

Quadra 64 A	Lote 82	Área Total: 136,04 metros ²	Perímetro: 54,47 metros
Beneficiário: Município de Santo Amaro			Município: Santo Amaro BA

O Lote de terreno sob nº 82, localizado no Bairro Candolândia, na quadra formada pela **Rua E, Escadaria 02, Rua F e Rua C**, distante 0,47 m da esquina da Rua C, de formato irregular, abrangendo uma área de **136,04** (cento e trinta e seis metros quadrados e quatro décimos quadrados) e um perímetro de **54,47 m**.

Para quem da Rua C olha para o lote 82 inicia-se a descrição no vértice **1** na coordenada (EX: **531.974,2034** NY: **8.612.738,4621**), no azimute de **354°05'05"** com uma distância de **6,77 m** de frente até o vértice **2** de coordenada (EX: **531.973,5057** NY: **8.612.745,1962**), confrontando com **Rua C**, daí deflete à direita no azimute de **86°34'10"** com uma distância de **20,68 m** do lado esquerdo até o vértice **3** de coordenada (EX: **531.994,1451** NY: **8.612.746,4334**), confrontando com **Lote 81**, daí deflete à direita no azimute de **174°39'51"** com uma distância de **6,42 m** ao fundo até o vértice **4** de coordenada (EX: **531.994,7421** NY: **8.612.740,0417**), confrontando com **Lote 11**, daí deflete à direita no azimute de **265°36'07"** com uma distância de **20,60 m** do lado direito até o vértice **1** de coordenada (EX: **531.974,2034** NY: **8.612.738,4621**), confrontando com **Lote 83**.

Descrição Perimétrica

Pontos	Coordenadas X	Coordenadas Y	Azimute	Distância
001 002	531.973,5057	8.612.745,1962	354°05'05"	6,770 m
002 003	531.994,1451	8.612.746,4334	86°34'10"	20,676 m
003 004	531.994,7421	8.612.740,0417	174°39'51"	6,419 m
004 001	531.974,2034	8.612.738,4621	265°36'07"	20,599 m

Santo Amaro - Ba, Segunda-feira, 22 de Janeiro de 2024.



Fábio de Mello Lopes

Engenheiro Agrimensor

CREA:72566/D BA

ART: BA20230479011

Prefeitura Municipal de Santo Amaro

Prefeitura Municipal de Santo Amaro

Memorial Descritivo

Quadra 64 A	Lote 83	Área Total: 82,94 metros ²	Perímetro: 49,50 metros
Beneficiário: Município de Santo Amaro			Município: Santo Amaro BA

O Lote de terreno sob nº 83, localizado no Bairro Candolândia, na quadra formada pela **Rua E, Escadaria 02, Rua F e Rua C**, distante 0,89 m da esquina da Rua C, de formato irregular, abrangendo uma área de **82,94** (oitenta e dois metros quadrados e noventa e quatro décimos quadrados) e um perímetro de **49,50 m**.

Para quem da Rua C olha para o lote 83 inicia-se a descrição no vértice **1** na coordenada (EX: **531.974,7813** NY: **8.612.733,3364**), no azimute de **353°34'02"** com uma distância de **5,16 m** de frente até o vértice **2** de coordenada (EX: **531.974,2034** NY: **8.612.738,4621**), confrontando com **Rua C**, daí deflete à direita no azimute de **85°36'07"** com uma distância de **20,60 m** do lado esquerdo até o vértice **3** de coordenada (EX: **531.994,7421** NY: **8.612.740,0417**), confrontando com **Lote 82**, daí deflete à direita no azimute de **182°43'13"** com uma distância de **3,67 m** ao fundo até o vértice **4** de coordenada (EX: **531.994,5679** NY: **8.612.736,3761**), confrontando com **Lote 10**, daí deflete à direita no azimute de **266°41'36"** com uma distância de **6,50 m** do lado direito até o vértice **5** de coordenada (EX: **531.988,0828** NY: **8.612.736,0014**), confrontando com **Lote 84**, daí deflete à esquerda no azimute de **258°40'15"** com uma distância de **13,57 m** do lado direito até o vértice **1** de coordenada (EX: **531.974,7813** NY: **8.612.733,3364**), confrontando com **Lote 84**.

Descrição Perimétrica

Pontos	Coordenadas X	Coordenadas Y	Azimute	Distância
001 002	531.974,2034	8.612.738,4621	353°34'02"	5,158 m
002 003	531.994,7421	8.612.740,0417	85°36'07"	20,599 m
003 004	531.994,5679	8.612.736,3761	182°43'13"	3,670 m
004 005	531.988,0828	8.612.736,0014	266°41'36"	6,496 m
005 001	531.974,7813	8.612.733,3364	258°40'15"	13,566 m

Santo Amaro - Ba, Segunda-feira, 22 de Janeiro de 2024.



Fábio de Mello Lopes

Engenheiro Agrimensor

CREA:72566/D BA

ART: BA20230479011

Prefeitura Municipal de Santo Amaro

Prefeitura Municipal de Santo Amaro

Memorial Descritivo

Quadra 64 A	Lote 84	Área Total: 103,78 metros ²	Perímetro: 51,16 metros
Beneficiário: Município de Santo Amaro			Município: Santo Amaro BA

O Lote de terreno sob nº 84, localizado no Bairro Candolândia, na quadra formada pela **Rua E, Escadaria 02, Rua F e Rua C**, localizado na esquina da Rua C, de formato irregular, abrangendo uma área de **103,78** (cento e três metros quadrados e setenta e oito décimos quadrados) e um perímetro de **51,16 m**.

Para quem da Rua C olha para o lote 84 inicia-se a descrição no vértice **1** na coordenada (EX: **531.974,1287** NY: **8.612.728,0775**), no azimute de **357°28'26"** com uma distância de **5,09 m** de frente até o vértice **2** de coordenada (EX: **531.973,9044** NY: **8.612.733,1608**), confrontando com **Rua C**, daí deflete à direita no azimute de **78°40'17"** com uma distância de **0,89 m** do lado esquerdo até o vértice **3** de coordenada (EX: **531.974,7813** NY: **8.612.733,3364**), confrontando com **Rua C**, daí deflete à esquerda no azimute de **78°40'15"** com uma distância de **13,57 m** do lado esquerdo até o vértice **4** de coordenada (EX: **531.988,0828** NY: **8.612.736,0014**), confrontando com **Lote 83**, daí deflete à direita no azimute de **86°41'36"** com uma distância de **6,50 m** do lado esquerdo até o vértice **5** de coordenada (EX: **531.994,5679** NY: **8.612.736,3761**), confrontando com **Lote 83**, daí deflete à direita no azimute de **182°43'15"** com uma distância de **1,74 m** ao fundo até o vértice **6** de coordenada (EX: **531.994,4854** NY: **8.612.734,6398**), confrontando com **Lote 10**, daí deflete à esquerda no azimute de **182°22'10"** com uma distância de **2,77 m** ao fundo até o vértice **7** de coordenada (EX: **531.994,3708** NY: **8.612.731,8719**), confrontando com **Lote 09**, daí deflete à direita no azimute de **259°37'20"** com uma distância de **19,82 m** do lado direito até o vértice **8** de coordenada (EX: **531.974,8762** NY: **8.612.728,3017**), confrontando com **Lote 85**, daí deflete à esquerda no azimute de **253°18'02"** com uma distância de **0,78 m** do lado direito até o vértice **1** de coordenada (EX: **531.974,1287** NY: **8.612.728,0775**), confrontando com **Rua C**.

Descrição Perimétrica

Pontos	Coordenadas X	Coordenadas Y	Azimute	Distância	
001	002	531.973,9044	8.612.733,1608	357°28'26"	5,088 m
002	003	531.974,7813	8.612.733,3364	78°40'17"	0,894 m
003	004	531.988,0828	8.612.736,0014	78°40'15"	13,566 m
004	005	531.994,5679	8.612.736,3761	86°41'36"	6,496 m
005	006	531.994,4854	8.612.734,6398	182°43'15"	1,738 m
006	007	531.994,3708	8.612.731,8719	182°22'10"	2,770 m
007	008	531.974,8762	8.612.728,3017	259°37'20"	19,819 m
008	001	531.974,1287	8.612.728,0775	253°18'02"	0,780 m

Santo Amaro - Ba, Segunda-feira, 22 de Janeiro de 2024.


Fábio de Mello Lopes

Engenheiro Agrimensor

CREA: 72566/D BA

ART: BA20230479011

Prefeitura Municipal de Santo Amaro

Prefeitura Municipal de Santo Amaro

Memorial Descritivo

Quadra 64 A	Lote 85	Área Total: 125,20 metros ²	Perímetro: 52,02 metros
Beneficiário: Município de Santo Amaro			Município: Santo Amaro BA

O Lote de terreno sob nº 85, localizado no Bairro Candolândia, na quadra formada pela **Rua E, Escadaria 02, Rua F e Rua C**, distante 0,92 m da esquina da Rua C, de formato irregular, abrangendo uma área de **125,20** (cento e vinte e cinco metros quadrados e vinte décimos quadrados) e um perímetro de **52,02 m**.

Para quem da Rua C olha para o lote 85 inicia-se a descrição no vértice **1** na coordenada (EX: **531.976,4475** NY: **8.612.720,2327**), no azimute de **348°58'51"** com uma distância de **8,22 m** de frente até o vértice **2** de coordenada (EX: **531.974,8762** NY: **8.612.728,3017**), confrontando com **Rua C**, daí deflete à direita no azimute de **79°37'20"** com uma distância de **19,82 m** do lado esquerdo até o vértice **3** de coordenada (EX: **531.994,3708** NY: **8.612.731,8719**), confrontando com **Lote 84**, daí deflete à direita no azimute de **182°22'11"** com uma distância de **4,00 m** ao fundo até o vértice **4** de coordenada (EX: **531.994,2054** NY: **8.612.727,8729**), confrontando com **Lote 09**, daí deflete à esquerda no azimute de **178°02'03"** com uma distância de **0,98 m** ao fundo até o vértice **5** de coordenada (EX: **531.994,2391** NY: **8.612.726,8885**), confrontando com **Lote 08**, daí deflete à direita no azimute de **249°29'21"** com uma distância de **19,00 m** do lado direito até o vértice **1** de coordenada (EX: **531.976,4475** NY: **8.612.720,2327**), confrontando com **Lote 86**.

Descrição Perimétrica

Pontos	Coordenadas X	Coordenadas Y	Azimute	Distância
001 002	531.974,8762	8.612.728,3017	348°58'51"	8,221 m
002 003	531.994,3708	8.612.731,8719	79°37'20"	19,819 m
003 004	531.994,2054	8.612.727,8729	182°22'11"	4,002 m
004 005	531.994,2391	8.612.726,8885	178°02'03"	0,985 m
005 001	531.976,4475	8.612.720,2327	249°29'21"	18,996 m

Santo Amaro - Ba, Segunda-feira, 22 de Janeiro de 2024.

Fabio de Mello Lopes

Engenheiro Agrimensor

CREA:72566/D BA

ART: BA20230479011

Prefeitura Municipal de Santo Amaro

Prefeitura Municipal de Santo Amaro

Memorial Descritivo

Quadra 64 A	Lote 86	Área Total: 151,02 metros ²	Perímetro: 53,99 metros
Beneficiário: Município de Santo Amaro			Município: Santo Amaro BA

O Lote de terreno sob nº 86, localizado no Bairro Candolândia, na quadra formada pela **Rua E, Escadaria 02, Rua F e Rua C**, localizado na esquina da Rua C, de formato irregular, abrangendo uma área de **151,02** (cento e cinquenta e um metros quadrados e dois décimos quadrados) e um perímetro de **53,99 m**.

Para quem da Rua C olha para o lote 86 inicia-se a descrição no vértice **1** na coordenada (EX: **531.978,8455** NY: **8.612.711,6432**), no azimute de **338°29'05"** com uma distância de **8,89 m** de frente até o vértice **2** de coordenada (EX: **531.975,5864** NY: **8.612.719,9106**), confrontando com **Rua C**, daí deflete à direita no azimute de **69°29'22"** com uma distância de **0,92 m** do lado esquerdo até o vértice **3** de coordenada (EX: **531.976,4475** NY: **8.612.720,2327**), confrontando com **Rua C**, daí deflete à esquerda no azimute de **69°29'21"** com uma distância de **19,00 m** do lado esquerdo até o vértice **4** de coordenada (EX: **531.994,2391** NY: **8.612.726,8885**), confrontando com **Lote 85**, daí deflete à direita no azimute de **178°02'08"** com uma distância de **7,86 m** ao fundo até o vértice **5** de coordenada (EX: **531.994,5087** NY: **8.612.719,0291**), confrontando com **Lote 08**, daí deflete à direita no azimute de **244°45'15"** com uma distância de **17,32 m** do lado direito até o vértice **1** de coordenada (EX: **531.978,8455** NY: **8.612.711,6432**), confrontando com **Lote 87**.

Descrição Perimétrica

Pontos	Coordenadas X	Coordenadas Y	Azimute	Distância
001 002	531.975,5864	8.612.719,9106	338°29'05"	8,887 m
002 003	531.976,4475	8.612.720,2327	69°29'22"	0,919 m
003 004	531.994,2391	8.612.726,8885	69°29'21"	18,996 m
004 005	531.994,5087	8.612.719,0291	178°02'08"	7,864 m
005 001	531.978,8455	8.612.711,6432	244°45'15"	17,317 m

Santo Amaro - Ba, Segunda-feira, 22 de Janeiro de 2024.

Fabio de Mello Lopes

Engenheiro Agrimensor

CREA:72566/D BA

ART: BA20230479011

Prefeitura Municipal de Santo Amaro

Prefeitura Municipal de Santo Amaro

Memorial Descritivo

Quadra 64 A	Lote 87	Área Total: 108,95 metros ²	Perímetro: 50,22 metros
Beneficiário: Município de Santo Amaro			Município: Santo Amaro BA

O Lote de terreno sob nº 87, localizado no Bairro Candolândia, na quadra formada pela **Rua E, Escadaria 02, Rua F e Rua C**, localizado na esquina da Rua C, de formato irregular, abrangendo uma área de **108,95** (cento e oito metros quadrados e noventa e cinco décimos quadrados) e um perímetro de **50,22 m**.

Para quem da Rua C olha para o lote 87 inicia-se a descrição no vértice **1** na coordenada (EX: **531.979,9969** NY: **8.612.706,2804**), no azimute de **341°03'40"** com uma distância de **5,37 m** de frente até o vértice **2** de coordenada (EX: **531.978,2526** NY: **8.612.711,3637**), confrontando com **Rua C**, daí deflete à direita no azimute de **64°45'14"** com uma distância de **0,66 m** do lado esquerdo até o vértice **3** de coordenada (EX: **531.978,8455** NY: **8.612.711,6432**), confrontando com **Rua C**, daí deflete à direita no azimute de **64°45'15"** com uma distância de **17,32 m** do lado esquerdo até o vértice **4** de coordenada (EX: **531.994,5087** NY: **8.612.719,0291**), confrontando com **Lote 86**, daí deflete à direita no azimute de **67°16'45"** com uma distância de **1,28 m** do lado esquerdo até o vértice **5** de coordenada (EX: **531.995,6929** NY: **8.612.719,5250**), confrontando com **Lote 08**, daí deflete à direita no azimute de **157°53'41"** com uma distância de **4,94 m** ao fundo até o vértice **6** de coordenada (EX: **531.997,5526** NY: **8.612.714,9465**), confrontando com **Lote 07**, daí deflete à direita no azimute de **248°05'16"** com uma distância de **1,12 m** do lado direito até o vértice **7** de coordenada (EX: **531.996,5103** NY: **8.612.714,5273**), confrontando com **Lote 06**, daí deflete à esquerda no azimute de **153°22'47"** com uma distância de **1,04 m** do lado direito até o vértice **8** de coordenada (EX: **531.996,9757** NY: **8.612.713,5987**), confrontando com **Lote 06**, daí deflete à direita no azimute de **246°40'58"** com uma distância de **18,49 m** do lado direito até o vértice **1** de coordenada (EX: **531.979,9969** NY: **8.612.706,2804**), confrontando com **Lote 88**.

Descrição Perimétrica

Pontos	Coordenadas X	Coordenadas Y	Azimute	Distância	
001	002	531.978,2526	8.612.711,3637	341°03'40"	5,374 m
002	003	531.978,8455	8.612.711,6432	64°45'14"	0,655 m
003	004	531.994,5087	8.612.719,0291	64°45'15"	17,317 m
004	005	531.995,6929	8.612.719,5250	67°16'45"	1,284 m
005	006	531.997,5526	8.612.714,9465	157°53'41"	4,942 m
006	007	531.996,5103	8.612.714,5273	248°05'16"	1,123 m
007	008	531.996,9757	8.612.713,5987	153°22'47"	1,039 m
008	001	531.979,9969	8.612.706,2804	246°40'58"	18,489 m

Santo Amaro - Ba, Segunda-feira, 22 de Janeiro de 2024.


Fábio de Mello Lopes

Engenheiro Agrimensor

CREA: 72566/D BA

ART: BA20230479011

Prefeitura Municipal de Santo Amaro

Prefeitura Municipal de Santo Amaro

Memorial Descritivo

Quadra 64 A	Lote 88	Área Total: 74,37 metros ²	Perímetro: 45,18 metros
Beneficiário: Município de Santo Amaro			Município: Santo Amaro BA

O Lote de terreno sob nº 88, localizado no Bairro Candolândia, na quadra formada pela **Rua E, Escadaria 02, Rua F e Rua C**, distante 5,37 m da esquina da Rua C, de formato irregular, abrangendo uma área de **74,37** (setenta e quatro metros quadrados e trinta e sete décimos quadrados) e um perímetro de **45,18 m**.

Para quem da Rua C olha para o lote 88 inicia-se a descrição no vértice **1** na coordenada (EX: **531.981,7287** NY: **8.612.702,3308**), no azimute de **336°19'23"** com uma distância de **4,31 m** de frente até o vértice **2** de coordenada (EX: **531.979,9969** NY: **8.612.706,2804**), confrontando com **Rua C**, daí deflete à direita no azimute de **66°40'58"** com uma distância de **18,49 m** do lado esquerdo até o vértice **3** de coordenada (EX: **531.996,9757** NY: **8.612.713,5987**), confrontando com **Lote 87**, daí deflete à direita no azimute de **153°22'43"** com uma distância de **3,69 m** ao fundo até o vértice **4** de coordenada (EX: **531.998,6311** NY: **8.612.710,2960**), confrontando com **Lote 06**, daí deflete à direita no azimute de **244°46'05"** com uma distância de **18,69 m** do lado direito até o vértice **1** de coordenada (EX: **531.981,7287** NY: **8.612.702,3308**), confrontando com **Lote 89**.

Descrição Perimétrica

Pontos	Coordenadas X	Coordenadas Y	Azimute	Distância
001 002	531.979,9969	8.612.706,2804	336°19'23"	4,313 m
002 003	531.996,9757	8.612.713,5987	66°40'58"	18,489 m
003 004	531.998,6311	8.612.710,2960	153°22'43"	3,694 m
004 001	531.981,7287	8.612.702,3308	244°46'05"	18,685 m

Santo Amaro - Ba, Segunda-feira, 22 de Janeiro de 2024.



Fábio de Mello Lopes

Engenheiro Agrimensor

CREA:72566/D BA

ART: BA20230479011

Prefeitura Municipal de Santo Amaro

Prefeitura Municipal de Santo Amaro

Memorial Descritivo

Quadra 64 A	Lote 89	Área Total: 96,85 metros ²	Perímetro: 48,87 metros
Beneficiário: Município de Santo Amaro			Município: Santo Amaro BA

O Lote de terreno sob nº 89, localizado no Bairro Candolândia, na quadra formada pela **Rua E, Escadaria 02, Rua F e Rua C**, distante 7,94 m da esquina da Rua C, de formato irregular, abrangendo uma área de **96,58** (noventa e seis metros quadrados e cinquenta e oito décimos quadrados) e um perímetro de **48,87 m**.

Para quem da Rua C olha para o lote 89 inicia-se a descrição no vértice **1** na coordenada (EX: **531.984,1458** NY: **8.612.697,5590**), no azimute de **333°08'11"** com uma distância de **5,35 m** de frente até o vértice **2** de coordenada (EX: **531.981,7287** NY: **8.612.702,3308**), confrontando com **Rua C**, daí deflete à direita no azimute de **64°46'05"** com uma distância de **18,69 m** do lado esquerdo até o vértice **3** de coordenada (EX: **531.998,6311** NY: **8.612.710,2960**), confrontando com **Lote 88**, daí deflete à direita no azimute de **66°20'31"** com uma distância de **1,19 m** do lado esquerdo até o vértice **4** de coordenada (EX: **531.999,7201** NY: **8.612.710,7731**), confrontando com **Lote 06**, daí deflete à direita no azimute de **155°21'11"** com uma distância de **3,88 m** ao fundo até o vértice **5** de coordenada (EX: **532.001,3379** NY: **8.612.707,2470**), confrontando com **Lote 05**, daí deflete à direita no azimute de **236°06'22"** com uma distância de **6,47 m** do lado direito até o vértice **6** de coordenada (EX: **531.995,9658** NY: **8.612.703,6379**), confrontando com **Lote 04**, daí deflete à direita no azimute de **242°47'02"** com uma distância de **13,29 m** do lado direito até o vértice **1** de coordenada (EX: **531.984,1458** NY: **8.612.697,5590**), confrontando com **Lote 90**.

Descrição Perimétrica

Pontos	Coordenadas X	Coordenadas Y	Azimute	Distância
001 002	531.981,7287	8.612.702,3308	333°08'11"	5,349 m
002 003	531.998,6311	8.612.710,2960	64°46'05"	18,685 m
003 004	531.999,7201	8.612.710,7731	66°20'31"	1,189 m
004 005	532.001,3379	8.612.707,2470	155°21'11"	3,880 m
005 006	531.995,9658	8.612.703,6379	236°06'22"	6,472 m
006 007	531.984,1458	8.612.697,5590	242°47'02"	13,292 m
007 008	531.981,7287	8.612.702,3308	333°08'11"	5,349 m
008 001	531.998,6311	8.612.710,2960	64°46'05"	18,685 m

Santo Amaro - Ba, Segunda-feira, 22 de Janeiro de 2024.


Fábio de Mello Lopes

Engenheiro Agrimensor

CREA:72566/D BA

ART: BA20230479011

Prefeitura Municipal de Santo Amaro

Prefeitura Municipal de Santo Amaro

Memorial Descritivo

Quadra 64 A	Lote 90	Área Total: 54,22 metros ²	Perímetro: 34,71 metros
Beneficiário: Município de Santo Amaro			Município: Santo Amaro BA

O Lote de terreno sob nº 90, localizado no Bairro Candolândia, na quadra formada pela **Rua E, Escadaria 02, Rua F e Rua C**, distante 4,17 m da esquina da Rua C, de formato irregular, abrangendo uma área de **54,22** (cinquenta e quatro metros quadrados e vinte e dois décimos quadrados) e um perímetro de **34,71 m**.

Para quem da Rua C olha para o lote 90 inicia-se a descrição no vértice **1** na coordenada (EX: **531.985,7234** NY: **8.612.694,1364**), no azimute de **335°15'11"** com uma distância de **3,77 m** de frente até o vértice **2** de coordenada (EX: **531.984,1458** NY: **8.612.697,5590**), confrontando com **Rua C**, daí deflete à direita no azimute de **62°47'02"** com uma distância de **13,29 m** do lado esquerdo até o vértice **3** de coordenada (EX: **531.995,9658** NY: **8.612.703,6379**), confrontando com **Lote 89**, daí deflete à direita no azimute de **155°48'32"** com uma distância de **3,69 m** ao fundo até o vértice **4** de coordenada (EX: **531.997,4800** NY: **8.612.700,2674**), confrontando com **Lote 04**, daí deflete à direita no azimute de **155°55'28"** com uma distância de **0,72 m** ao fundo até o vértice **5** de coordenada (EX: **531.997,7723** NY: **8.612.699,6133**), confrontando com **Lote 03**, daí deflete à direita no azimute de **245°33'21"** com uma distância de **13,24 m** do lado direito até o vértice **1** de coordenada (EX: **531.985,7234** NY: **8.612.694,1364**), confrontando com **Lote 91**.

Descrição Perimétrica

Pontos	Coordenadas X	Coordenadas Y	Azimute	Distância
001 002	531.984,1458	8.612.697,5590	335°15'11"	3,769 m
002 003	531.995,9658	8.612.703,6379	62°47'02"	13,292 m
003 004	531.997,4800	8.612.700,2674	155°48'32"	3,695 m
004 005	531.997,7723	8.612.699,6133	155°55'28"	0,716 m
005 001	531.985,7234	8.612.694,1364	245°33'21"	13,235 m

Santo Amaro - Ba, Segunda-feira, 22 de Janeiro de 2024.

Fabio de Mello Lopes

Engenheiro Agrimensor

CREA:72566/D BA
ART: BA20230479011

Prefeitura Municipal de Santo Amaro

Prefeitura Municipal de Santo Amaro

Memorial Descritivo

Quadra 64 A	Lote 91	Área Total: 55,01 metros ²	Perímetro: 34,64 metros
Beneficiário: Município de Santo Amaro			Município: Santo Amaro BA

O Lote de terreno sob nº 91, localizado no Bairro Candolândia, na quadra formada pela **Rua E, Escadaria 02, Rua F e Rua C**, localizado na esquina da Rua C, de formato irregular, abrangendo uma área de **55,01** (cinquenta e cinco metros quadrados e um decímetros quadrados) e um perímetro de **34,64 m**.

Para quem da Rua C olha para o lote 91 inicia-se a descrição no vértice **1** na coordenada (EX: **531.987,6296** NY: **8.612.690,4236**), no azimute de **332°49'23"** com uma distância de **4,17 m** de frente até o vértice **2** de coordenada (EX: **531.985,7234** NY: **8.612.694,1364**), confrontando com **Rua C**, daí deflete à direita no azimute de **65°33'21"** com uma distância de **13,24 m** do lado esquerdo até o vértice **3** de coordenada (EX: **531.997,7723** NY: **8.612.699,6133**), confrontando com **Lote 90**, daí deflete à direita no azimute de **155°55'24"** com uma distância de **4,22 m** ao fundo até o vértice **4** de coordenada (EX: **531.999,4919** NY: **8.612.695,7647**), confrontando com **Lote 03**, daí deflete à direita no azimute de **245°45'36"** com uma distância de **12,50 m** do lado direito até o vértice **5** de coordenada (EX: **531.988,0931** NY: **8.612.690,6323**), confrontando com **Lote 92**, daí deflete à esquerda no azimute de **245°45'35"** com uma distância de **0,51 m** do lado direito até o vértice **1** de coordenada (EX: **531.987,6296** NY: **8.612.690,4236**), confrontando com **Rua C**.

Descrição Perimétrica

Pontos	Coordenadas X	Coordenadas Y	Azimute	Distância
001 002	531.985,7234	8.612.694,1364	332°49'23"	4,174 m
002 003	531.997,7723	8.612.699,6133	65°33'21"	13,235 m
003 004	531.999,4919	8.612.695,7647	155°55'24"	4,215 m
004 005	531.988,0931	8.612.690,6323	245°45'36"	12,501 m
005 001	531.987,6296	8.612.690,4236	245°45'35"	0,508 m

Santo Amaro - Ba, Segunda-feira, 22 de Janeiro de 2024.

Fabio de Mello Lopes

Engenheiro Agrimensor

CREA:72566/D BA

ART: BA20230479011

Prefeitura Municipal de Santo Amaro

Prefeitura Municipal de Santo Amaro

Memorial Descritivo

Quadra 64 A	Lote 92	Área Total: 66,65 metros ²	Perímetro: 35,61 metros
Beneficiário: Município de Santo Amaro			Município: Santo Amaro BA

O Lote de terreno sob nº 92, localizado no Bairro Candolândia, na quadra formada pela **Rua E, Escadaria 02, Rua F e Rua C**, distante 0,51 m da esquina da Rua C, de formato irregular, abrangendo uma área de **66,65** (sessenta e seis metros quadrados e sessenta e cinco décimos quadrados) e um perímetro de **35,61 m**.

Para quem da Rua C olha para o lote 92 inicia-se a descrição no vértice **1** na coordenada (EX: **531.990,3249** NY: **8.612.685,4774**), no azimute de **336°35'21"** com uma distância de **5,62 m** de frente até o vértice **2** de coordenada (EX: **531.988,0931** NY: **8.612.690,6323**), confrontando com **Rua C**, daí deflete à direita no azimute de **65°45'36"** com uma distância de **12,50 m** do lado esquerdo até o vértice **3** de coordenada (EX: **531.999,4919** NY: **8.612.695,7647**), confrontando com **Lote 91**, daí deflete à direita no azimute de **158°12'35"** com uma distância de **5,12 m** ao fundo até o vértice **4** de coordenada (EX: **532.001,3910** NY: **8.612.691,0143**), confrontando com **Lote 02**, daí deflete à direita no azimute de **243°25'08"** com uma distância de **12,37 m** do lado direito até o vértice **1** de coordenada (EX: **531.990,3249** NY: **8.612.685,4774**), confrontando com **Lote 93**.

Descrição Perimétrica

Pontos	Coordenadas X	Coordenadas Y	Azimute	Distância
001 002	531.988,0931	8.612.690,6323	336°35'21"	5,617 m
002 003	531.999,4919	8.612.695,7647	65°45'36"	12,501 m
003 004	532.001,3910	8.612.691,0143	158°12'35"	5,116 m
004 001	531.990,3249	8.612.685,4774	243°25'08"	12,374 m

Santo Amaro - Ba, Segunda-feira, 22 de Janeiro de 2024.



Fábio de Mello Lopes

Engenheiro Agrimensor

CREA:72566/D BA

ART: BA20230479011

Prefeitura Municipal de Santo Amaro

Prefeitura Municipal de Santo Amaro

Memorial Descritivo

Quadra 64 A	Lote 93	Área Total: 21,69 metros ²	Perímetro: 28,23 metros
Beneficiário: Município de Santo Amaro			Município: Santo Amaro BA

O Lote de terreno sob nº 93, localizado no Bairro Candolândia, na quadra formada pela **Rua E, Escadaria 02, Rua F e Rua C**, distante 5,45 m da esquina da Rua C, de formato irregular, abrangendo uma área de **21,69** (vinte e um metros quadrados e sessenta e nove décimos quadrados) e um perímetro de **28,23 m**.

Para quem da Rua C olha para o lote 93 inicia-se a descrição no vértice **1** na coordenada (EX: **531.991,1971** NY: **8.612.683,6044**), no azimute de **335°01'56"** com uma distância de **2,07 m** de frente até o vértice **2** de coordenada (EX: **531.990,3249** NY: **8.612.685,4774**), confrontando com **Rua C**, daí deflete à direita no azimute de **63°25'08"** com uma distância de **12,37 m** do lado esquerdo até o vértice **3** de coordenada (EX: **532.001,3910** NY: **8.612.691,0143**), confrontando com **Lote 92**, daí deflete à direita no azimute de **158°12'35"** com uma distância de **1,46 m** ao fundo até o vértice **4** de coordenada (EX: **532.001,9325** NY: **8.612.689,6598**), confrontando com **Lote 02**, daí deflete à direita no azimute de **240°34'29"** com uma distância de **12,33 m** do lado direito até o vértice **1** de coordenada (EX: **531.991,1971** NY: **8.612.683,6044**), confrontando com **Lote 94**.

Descrição Perimétrica

Pontos	Coordenadas X	Coordenadas Y	Azimute	Distância
001 002	531.990,3249	8.612.685,4774	335°01'56"	2,066 m
002 003	532.001,3910	8.612.691,0143	63°25'08"	12,374 m
003 004	532.001,9325	8.612.689,6598	158°12'35"	1,459 m
004 001	531.991,1971	8.612.683,6044	240°34'29"	12,325 m

Santo Amaro - Ba, Segunda-feira, 22 de Janeiro de 2024.



Fábio de Mello Lopes

Engenheiro Agrimensor

CREA:72566/D BA

ART: BA20230479011

Prefeitura Municipal de Santo Amaro

Prefeitura Municipal de Santo Amaro

Memorial Descritivo

Quadra 64 A	Lote 94	Área Total: 65,34 metros ²	Perímetro: 35,25 metros
Beneficiário: Município de Santo Amaro			Município: Santo Amaro BA

O Lote de terreno sob nº 94, localizado no Bairro Candolândia, na quadra formada pela **Rua E, Escadaria 02, Rua F e Rua C**, distante 0,20 m da esquina da Rua C, de formato irregular, abrangendo uma área de **65,34** (sessenta e cinco metros quadrados e trinta e quatro décimos quadrados) e um perímetro de **35,25 m**.

Para quem da Rua C olha para o lote 94 inicia-se a descrição no vértice **1** na coordenada (EX: **531.993,5776** NY: **8.612.678,9273**), no azimute de **333°01'30"** com uma distância de **5,25 m** de frente até o vértice **2** de coordenada (EX: **531.991,1971** NY: **8.612.683,6044**), confrontando com **Rua C**, daí deflete à direita no azimute de **60°34'29"** com uma distância de **12,33 m** do lado esquerdo até o vértice **3** de coordenada (EX: **532.001,9325** NY: **8.612.689,6598**), confrontando com **Lote 93**, daí deflete à direita no azimute de **153°14'25"** com uma distância de **5,37 m** ao fundo até o vértice **4** de coordenada (EX: **532.004,3520** NY: **8.612.684,8617**), confrontando com **Lote 01**, daí deflete à direita no azimute de **241°09'16"** com uma distância de **12,30 m** do lado direito até o vértice **1** de coordenada (EX: **531.993,5776** NY: **8.612.678,9273**), confrontando com **Lote 95**.

Descrição Perimétrica

Pontos	Coordenadas X	Coordenadas Y	Azimute	Distância
001 002	531.991,1971	8.612.683,6044	333°01'31"	5,248 m
002 003	532.001,9325	8.612.689,6598	60°34'28"	12,325 m
003 004	532.004,3520	8.612.684,8617	153°14'24"	5,374 m
004 001	531.993,5776	8.612.678,9273	241°09'17"	12,301 m

Santo Amaro - Ba, Segunda-feira, 22 de Janeiro de 2024.


Fábio de Mello Lopes

Engenheiro Agrimensor
CREA:72566/D BA
ART: BA20230479011

Prefeitura Municipal de Santo Amaro

Prefeitura Municipal de Santo Amaro

Memorial Descritivo

Quadra 64 A	Lote 95	Área Total: 195,43 metros ²	Perímetro: 62,08 metros
Beneficiário: Município de Santo Amaro			Município: Santo Amaro BA

O Lote de terreno sob nº 95, localizado no Bairro Candolândia, na quadra formada pela **Rua E, Escadaria 02, Rua F e Rua C**, localizado na esquina da Rua C, de formato irregular, abrangendo uma área de **195,43** (cento e noventa e cinco metros quadrados e quarenta e três decímetros quadrados) e um perímetro de **62,08 m**.

Para quem da Rua C olha para o lote 95 inicia-se a descrição no vértice **1** na coordenada (EX: **531.997,4266** NY: **8.612.670,8629**), no azimute de **333°10'22"** com uma distância de **8,93 m** de frente até o vértice **2** de coordenada (EX: **531.993,3982** NY: **8.612.678,8284**), confrontando com **Rua C**, daí deflete à direita no azimute de **61°09'20"** com uma distância de **0,20 m** do lado esquerdo até o vértice **3** de coordenada (EX: **531.993,5776** NY: **8.612.678,9273**), confrontando com **Rua C**, daí deflete à esquerda no azimute de **0°00'00"** com uma distância de **0,00 m** do lado esquerdo até o vértice **4** de coordenada (EX: **531.993,5776** NY: **8.612.678,9273**), confrontando com **Lote 94**, daí deflete à esquerda no azimute de **90°05'44"** com uma distância de **0,00 m** do lado esquerdo até o vértice **5** de coordenada (EX: **531.993,5776** NY: **8.612.678,9273**), confrontando com **Lote 94**, daí deflete à esquerda no azimute de **61°09'16"** com uma distância de **12,30 m** do lado esquerdo até o vértice **6** de coordenada (EX: **532.004,3520** NY: **8.612.684,8617**), confrontando com **Lote 94**, daí deflete à direita no azimute de **61°09'36"** com uma distância de **10,72 m** do lado esquerdo até o vértice **7** de coordenada (EX: **532.013,7391** NY: **8.612.690,0308**), confrontando com **Lote 01**, daí deflete à direita no azimute de **167°31'05"** com uma distância de **8,89 m** ao fundo até o vértice **8** de coordenada (EX: **532.015,6612** NY: **8.612.681,3482**), confrontando com **Rua F**, daí deflete à direita no azimute de **238°41'35"** com uma distância de **10,10 m** do lado direito até o vértice **9** de coordenada (EX: **532.007,0326** NY: **8.612.676,1005**), confrontando com **Rua F**, daí deflete à direita no azimute de **241°23'57"** com uma distância de **10,94 m** do lado direito até o vértice **1** de coordenada (EX: **531.997,4266** NY: **8.612.670,8629**), confrontando com **Rua F**.

Descrição Perimétrica

Pontos	Coordenadas X	Coordenadas Y	Azimute	Distância	
001	002	531.993,3982	8.612.678,8284	333°10'22"	8,926 m
002	003	531.993,5776	8.612.678,9273	61°07'58"	0,205 m
003	004	532.004,3520	8.612.684,8617	61°09'17"	12,301 m
004	005	532.013,7391	8.612.690,0308	61°09'37"	10,716 m
005	006	532.015,6612	8.612.681,3482	167°31'03"	8,893 m
006	007	532.007,0326	8.612.676,1005	238°41'35"	10,099 m
007	001	531.997,4266	8.612.670,8629	241°23'56"	10,941 m

Santo Amaro - Ba, Segunda-feira, 22 de Janeiro de 2024.


Fábio de Mello Lopes

Engenheiro Agrimensor

CREA: 72566/D BA

ART: BA20230479011

Prefeitura Municipal de Santo Amaro

Prefeitura Municipal de Santo Amaro

Memorial Descritivo

Quadra 69	Lote 01	Área Total: 78,81 metros ²	Perímetro: 38,22 metros
Beneficiário: Município de Santo Amaro			Município: Santo Amaro BA

O Lote de terreno sob nº 01, localizado no Bairro Candolândia, na quadra formada pela **Rua V, Travessa V, Rua A, Travessa B e Acesso da Rua A**, localizado na esquina da Rua V, de formato irregular, abrangendo uma área de **78,81** (setenta e oito metros quadrados e oitenta e um décimos quadrados) e um perímetro de **38,22 m**.

Para quem da Rua V olha para o lote 01 inicia-se a descrição no vértice **1** na coordenada (EX: **532.098,9761** NY: **8.612.674,1005**), no azimute de **223°06'45"** com uma distância de **5,99 m** de frente até o vértice **2** de coordenada (EX: **532.094,8792** NY: **8.612.669,7244**), confrontando com **Rua V**, daí deflete à direita no azimute de **295°15'24"** com uma distância de **11,92 m** do lado esquerdo até o vértice **3** de coordenada (EX: **532.084,0948** NY: **8.612.674,8122**), confrontando com **Travessa V**, daí deflete à direita no azimute de **24°05'24"** com uma distância de **6,40 m** ao fundo até o vértice **4** de coordenada (EX: **532.086,7056** NY: **8.612.680,6515**), confrontando com **Lote 27**, daí deflete à direita no azimute de **116°43'38"** com uma distância de **2,49 m** do lado direito até o vértice **5** de coordenada (EX: **532.088,9311** NY: **8.612.679,5309**), confrontando com **Lote 27**, daí deflete à direita no azimute de **118°23'45"** com uma distância de **11,42 m** do lado direito até o vértice **1** de coordenada (EX: **532.098,9761** NY: **8.612.674,1005**), confrontando com **Lote 02**.

Descrição Perimétrica

Pontos	Coordenadas X	Coordenadas Y	Azimute	Distância	
001	002	532.094,8792	8.612.669,7244	223°06'45"	5,995 m
002	003	532.084,0948	8.612.674,8122	295°15'24"	11,924 m
003	004	532.086,7056	8.612.680,6515	24°05'24"	6,396 m
004	005	532.088,9311	8.612.679,5309	116°43'38"	2,492 m
005	001	532.098,9761	8.612.674,1005	118°23'45"	11,419 m

Santo Amaro - Ba, Segunda-feira, 22 de Janeiro de 2024.


Fabio de Mello Lopes

Engenheiro Agrimensor

CREA: 72566/D BA
ART: BA20230479011

Prefeitura Municipal de Santo Amaro

Prefeitura Municipal de Santo Amaro

Memorial Descritivo

Quadra 69	Lote 02	Área Total: 81,39 metros ²	Perímetro: 37,77 metros
Beneficiário: Município de Santo Amaro			Município: Santo Amaro BA

O Lote de terreno sob nº 02, localizado no Bairro Candolândia, na quadra formada pela **Rua V, Travessa V, Rua A, Travessa B e Acesso da Rua A da Rua A**, localizado na esquina da Rua V, de formato irregular, abrangendo uma área de **81,39** (oitenta e um metros quadrados e trinta e nove décimos quadrados) e um perímetro de **37,77 m**.

Para quem da Rua V olha para o lote 02 inicia-se a descrição no vértice **1** na coordenada (EX: **532.103,1013** NY: **8.612.679,9515**), no azimute de **204°28'38"** com uma distância de **4,12 m** de frente até o vértice **2** de coordenada (EX: **532.101,3957** NY: **8.612.676,2048**), confrontando com **Rua V**, daí deflete à direita no azimute de **215°39'59"** com uma distância de **3,03 m** de frente até o vértice **3** de coordenada (EX: **532.099,6313** NY: **8.612.673,7463**), confrontando com **Rua V**, daí deflete à direita no azimute de **298°23'43"** com uma distância de **0,74 m** do lado esquerdo até o vértice **4** de coordenada (EX: **532.098,9761** NY: **8.612.674,1005**), confrontando com **Rua V**, daí deflete à direita no azimute de **298°23'45"** com uma distância de **11,42 m** do lado esquerdo até o vértice **5** de coordenada (EX: **532.088,9311** NY: **8.612.679,5309**), confrontando com **Lote 01**, daí deflete à direita no azimute de **25°53'32"** com uma distância de **5,88 m** ao fundo até o vértice **6** de coordenada (EX: **532.091,4996** NY: **8.612.684,8224**), confrontando com **Lote 27**, daí deflete à direita no azimute de **112°46'30"** com uma distância de **12,58 m** do lado direito até o vértice **1** de coordenada (EX: **532.103,1013** NY: **8.612.679,9515**), confrontando com **Lote 03**.

Descrição Perimétrica

Pontos	Coordenadas X	Coordenadas Y	Azimute	Distância	
001	002	532.101,3957	8.612.676,2048	204°28'38"	4,117 m
002	003	532.099,6313	8.612.673,7463	215°39'59"	3,026 m
003	004	532.098,9761	8.612.674,1005	298°23'43"	0,745 m
004	005	532.088,9311	8.612.679,5309	298°23'45"	11,419 m
005	006	532.091,4996	8.612.684,8224	25°53'32"	5,882 m
006	001	532.103,1013	8.612.679,9515	112°46'30"	12,583 m

Santo Amaro - Ba, Segunda-feira, 22 de Janeiro de 2024.


Fábio de Mello Lopes

Engenheiro Agrimensor
CREA: 72566/D BA
ART: BA20230479011

Prefeitura Municipal de Santo Amaro

Prefeitura Municipal de Santo Amaro

Memorial Descritivo

Quadra 69	Lote 03	Área Total: 63,37 metros ²	Perímetro: 40,47 metros
Beneficiário: Município de Santo Amaro			Município: Santo Amaro BA

O Lote de terreno sob nº 03, localizado no Bairro Candolândia, na quadra formada pela **Rua V, Travessa V, Rua A, Travessa B e Acesso da Rua A**, localizado na esquina da Rua V com o Acesso da Rua A, de formato irregular, abrangendo uma área de **63,37** (sessenta e três metros quadrados e trinta e sete decímetros quadrados) e um perímetro de **40,47 m**.

Para quem da Rua V olha para o lote 03 inicia-se a descrição no vértice **1** na coordenada (EX: **532.104,8691** NY: **8.612.683,4726**), no azimute de **206°39'28"** com uma distância de **3,94 m** de frente até o vértice **2** de coordenada (EX: **532.103,1013** NY: **8.612.679,9515**), confrontando com **Rua V**, daí deflete à direita no azimute de **292°46'30"** com uma distância de **12,58 m** do lado esquerdo até o vértice **3** de coordenada (EX: **532.091,4996** NY: **8.612.684,8224**), confrontando com **Lote 02**, daí deflete à direita no azimute de **292°46'31"** com uma distância de **3,62 m** do lado esquerdo até o vértice **4** de coordenada (EX: **532.088,1612** NY: **8.612.686,2240**), confrontando com **Lote 27**, daí deflete à direita no azimute de **22°15'29"** com uma distância de **3,82 m** ao fundo até o vértice **5** de coordenada (EX: **532.089,6082** NY: **8.612.689,7595**), confrontando com **Lote 27**, daí deflete à direita no azimute de **112°23'22"** com uma distância de **16,51 m** do lado direito até o vértice **1** de coordenada (EX: **532.104,8691** NY: **8.612.683,4726**), confrontando com **Acesso da Rua A**.

Descrição Perimétrica

Pontos	Coordenadas X	Coordenadas Y	Azimute	Distância	
001	002	532.103,1013	8.612.679,9515	206°39'28"	3,940 m
002	003	532.091,4996	8.612.684,8224	292°46'30"	12,583 m
003	004	532.088,1612	8.612.686,2240	292°46'31"	3,621 m
004	005	532.089,6082	8.612.689,7595	22°15'29"	3,820 m
005	001	532.104,8691	8.612.683,4726	112°23'22"	16,505 m

Santo Amaro - Ba, Segunda-feira, 22 de Janeiro de 2024.


Fábio de Mello Lopes

Engenheiro Agrimensor

CREA: 72566/D BA
ART: BA20230479011

Prefeitura Municipal de Santo Amaro

Prefeitura Municipal de Santo Amaro

Memorial Descritivo

Quadra 69	Lote 04	Área Total: 128,54 metros ²	Perímetro: 48,70 metros
Beneficiário: Município de Santo Amaro			Município: Santo Amaro BA

O Lote de terreno sob nº 04, localizado no Bairro Candolândia, na quadra formada pela **Rua V, Travessa V, Rua A, Travessa B e Acesso da Rua A da Rua A**, distante 16,07 m da esquina da Travessa B com o Acesso da Rua A da Rua A, de formato irregular, abrangendo uma área de **128,54** (cento e vinte e oito metros quadrados e cinquenta e quatro decímetros quadrados) e um perímetro de **48,70 m**.

Para quem do Acesso da Rua A da Rua A olha para o lote 04 inicia-se a descrição no vértice **1** na coordenada (EX: **532.090,0359** NY: **8.612.690,8999**), no azimute de **200°33'21"** com uma distância de **1,22 m** de frente até o vértice **2** de coordenada (EX: **532.089,6082** NY: **8.612.689,7595**), confrontando com **Acesso da Rua A da Rua A**, daí deflete à direita no azimute de **291°53'37"** com uma distância de **6,58 m** do lado esquerdo até o vértice **3** de coordenada (EX: **532.083,5067** NY: **8.612.692,2115**), confrontando com **Lote 27**, daí deflete à direita no azimute de **17°27'17"** com uma distância de **5,54 m** ao fundo até o vértice **4** de coordenada (EX: **532.085,1690** NY: **8.612.697,4982**), confrontando com **Lote 23**, daí deflete à esquerda no azimute de **11°21'47"** com uma distância de **5,46 m** ao fundo até o vértice **5** de coordenada (EX: **532.086,2438** NY: **8.612.702,8463**), confrontando com **Lote 22**, daí deflete à direita no azimute de **20°49'40"** com uma distância de **5,45 m** ao fundo até o vértice **6** de coordenada (EX: **532.088,1826** NY: **8.612.707,9428**), confrontando com **Lote 21**, daí deflete à direita no azimute de **108°19'55"** com uma distância de **7,27 m** do lado direito até o vértice **7** de coordenada (EX: **532.095,0845** NY: **8.612.705,6559**), confrontando com **Lote 13**, daí deflete à direita no azimute de **108°19'55"** com uma distância de **1,50 m** do lado direito até o vértice **8** de coordenada (EX: **532.096,5080** NY: **8.612.705,1843**), confrontando com **Lote 12**, daí deflete à direita no azimute de **204°22'30"** com uma distância de **15,68 m** do lado direito até o vértice **1** de coordenada (EX: **532.090,0359** NY: **8.612.690,8999**), confrontando com **Lote 05**.

Descrição Perimétrica

Pontos	Coordenadas X	Coordenadas Y	Azimute	Distância	
001	002	532.089,6082	8.612.689,7595	200°33'21"	1,218 m
002	003	532.083,5067	8.612.692,2115	291°53'37"	6,576 m
003	004	532.085,1690	8.612.697,4982	17°27'17"	5,542 m
004	005	532.086,2438	8.612.702,8463	11°21'47"	5,455 m
005	006	532.088,1826	8.612.707,9428	20°49'40"	5,453 m
006	007	532.095,0845	8.612.705,6559	108°19'55"	7,271 m
007	008	532.096,5080	8.612.705,1843	108°19'55"	1,500 m
008	001	532.090,0359	8.612.690,8999	204°22'30"	15,682 m

Santo Amaro - Ba, Segunda-feira, 22 de Janeiro de 2024.


Fábio de Mello Lopes

Engenheiro Agrimensor
CREA: 72566/D BA
ART: BA20230479011

Prefeitura Municipal de Santo Amaro

Prefeitura Municipal de Santo Amaro

Memorial Descritivo

Quadra 69	Lote 05	Área Total: 68,45 metros ²	Perímetro: 40,09 metros
Beneficiário: Município de Santo Amaro			Município: Santo Amaro BA

O Lote de terreno sob nº 05, localizado no Bairro Candolândia, na quadra formada pela **Rua V, Travessa V, Rua A, Travessa B e Acesso da Rua A**, distante 11,59 m da esquina da Travessa B com o Acesso da Rua A, de formato irregular, abrangendo uma área de **68,45** (sessenta e oito metros quadrados e quarenta e cinco décimos quadrados) e um perímetro de **40,09** m.

Para quem do Acesso da Rua A olha para o lote 05 inicia-se a descrição no vértice **1** na coordenada (EX: **532.094,2057** NY: **8.612.689,2605**), no azimute de **291°27'46"** com uma distância de **4,48 m** de frente até o vértice **2** de coordenada (EX: **532.090,0359** NY: **8.612.690,8999**), confrontando com **Acesso da Rua A**, daí deflete à direita no azimute de **24°22'30"** com uma distância de **15,68 m** do lado esquerdo até o vértice **3** de coordenada (EX: **532.096,5080** NY: **8.612.705,1843**), confrontando com **Lote 04**, daí deflete à direita no azimute de **111°35'15"** com uma distância de **2,37 m** ao fundo até o vértice **4** de coordenada (EX: **532.098,7072** NY: **8.612.704,3141**), confrontando com **Lote 12**, daí deflete à direita no azimute de **111°35'16"** com uma distância de **1,90 m** ao fundo até o vértice **5** de coordenada (EX: **532.100,4711** NY: **8.612.703,6161**), confrontando com **Lote 11**, daí deflete à direita no azimute de **203°34'43"** com uma distância de **15,66 m** do lado direito até o vértice **1** de coordenada (EX: **532.094,2057** NY: **8.612.689,2605**), confrontando com **Lote 06**.

Descrição Perimétrica

Pontos	Coordenadas X	Coordenadas Y	Azimute	Distância	
001	002	532.090,0359	8.612.690,8999	291°27'46"	4,481 m
002	003	532.096,5080	8.612.705,1843	24°22'30"	15,682 m
003	004	532.098,7072	8.612.704,3141	111°35'15"	2,365 m
004	005	532.100,4711	8.612.703,6161	111°35'16"	1,897 m
005	001	532.094,2057	8.612.689,2605	203°34'43"	15,663 m

Santo Amaro - Ba, Segunda-feira, 22 de Janeiro de 2024.


Fábio de Mello Lopes

Engenheiro Agrimensor

CREA: 72566/D BA

ART: BA20230479011

Prefeitura Municipal de Santo Amaro

Prefeitura Municipal de Santo Amaro

Memorial Descritivo

Quadra 69	Lote 06	Área Total: 95,97 metros ²	Perímetro: 58,56 metros
Beneficiário: Município de Santo Amaro			Município: Santo Amaro BA

O Lote de terreno sob nº 06, localizado no Bairro Candolândia, na quadra formada pela **Rua V, Travessa V, Rua A, Travessa B e Acesso da Rua A**, distante 7,67 m da esquina da Travessa B com o Acesso da Rua A, de formato irregular, abrangendo uma área de **95,97** (noventa e cinco metros quadrados e noventa e sete décimos quadrados) e um perímetro de **58,56 m**.

Para quem do Acesso da Rua A olha para o lote 06 inicia-se a descrição no vértice **1** na coordenada (EX: **532.097,8788** NY: **8.612.687,8855**), no azimute de **290°31'26"** com uma distância de **3,92 m** de frente até o vértice **2** de coordenada (EX: **532.094,2057** NY: **8.612.689,2605**), confrontando com **Acesso da Rua A**, daí deflete à direita no azimute de **23°34'43"** com uma distância de **15,66 m** do lado esquerdo até o vértice **3** de coordenada (EX: **532.100,4711** NY: **8.612.703,6161**), confrontando com **Lote 05**, daí deflete à direita no azimute de **106°02'39"** com uma distância de **4,54 m** ao fundo até o vértice **4** de coordenada (EX: **532.104,8320** NY: **8.612.702,3620**), confrontando com **Lote 11**, daí deflete à direita no azimute de **199°28'09"** com uma distância de **4,17 m** ao fundo até o vértice **5** de coordenada (EX: **532.103,4435** NY: **8.612.698,4341**), confrontando com **Lote 08**, daí deflete à esquerda no azimute de **111°52'55"** com uma distância de **8,39 m** ao fundo até o vértice **6** de coordenada (EX: **532.111,2324** NY: **8.612.695,3059**), confrontando com **Lote 08**, daí deflete à direita no azimute de **201°02'15"** com uma distância de **3,53 m** ao fundo até o vértice **7** de coordenada (EX: **532.109,9655** NY: **8.612.692,0119**), confrontando com **Travessa B**, daí deflete à direita no azimute de **287°42'59"** com uma distância de **1,08 m** ao fundo até o vértice **8** de coordenada (EX: **532.108,9391** NY: **8.612.692,3398**), confrontando com **Travessa B**, daí deflete à direita no azimute de **294°16'28"** com uma distância de **8,65 m** ao fundo até o vértice **9** de coordenada (EX: **532.101,0571** NY: **8.612.695,8944**), confrontando com **Lote 07**, daí deflete à esquerda no azimute de **201°38'45"** com uma distância de **8,62 m** do lado direito até o vértice **1** de coordenada (EX: **532.097,8788** NY: **8.612.687,8855**), confrontando com **Lote 07**.

Descrição Perimétrica

Pontos	Coordenadas X	Coordenadas Y	Azimute	Distância	
001	002	532.094,2057	8.612.689,2605	290°31'26"	3,922 m
002	003	532.100,4711	8.612.703,6161	23°34'43"	15,663 m
003	004	532.104,8320	8.612.702,3620	106°02'39"	4,538 m
004	005	532.103,4435	8.612.698,4341	199°28'09"	4,166 m
005	006	532.111,2324	8.612.695,3059	111°52'55"	8,394 m
006	007	532.109,9655	8.612.692,0119	201°02'15"	3,529 m
007	008	532.108,9391	8.612.692,3398	287°42'59"	1,078 m
008	009	532.101,0571	8.612.695,8944	294°16'28"	8,646 m
009	001	532.097,8788	8.612.687,8855	201°38'45"	8,617 m

Prefeitura Municipal de Santo Amaro

Prefeitura Municipal de Santo Amaro

Santo Amaro - Ba, Segunda-feira, 22 de Janeiro de 2024.



Fabio de Mello Lopes

Engenheiro Agrimensor

CREA:72566/D BA

ART: BA20230479011

Prefeitura Municipal de Santo Amaro

Prefeitura Municipal de Santo Amaro

Memorial Descritivo

Quadra 69	Lote 07	Área Total: 70,28 metros ²	Perímetro: 33,58 metros
Beneficiário: Município de Santo Amaro			Município: Santo Amaro BA

O Lote de terreno sob nº 07, localizado no Bairro Candolândia, na quadra formada pela **Rua V, Travessa V, Rua A, Travessa B e Acesso da Rua A**, localizado na esquina da Travessa B com o Acesso da Rua A, de formato irregular, abrangendo uma área de **70,28** (setenta metros quadrados e vinte e oito decímetros quadrados) e um perímetro de **33,58 m**.

Para quem da Travessa B olha para o lote 07 inicia-se a descrição no vértice **1** na coordenada (EX: **532.108,9391** NY: **8.612.692,3398**), no azimute de **208°08'16"** com uma distância de **8,64 m** de frente até o vértice **2** de coordenada (EX: **532.104,8638** NY: **8.612.684,7195**), confrontando com **Travessa B**, daí deflete à direita no azimute de **294°22'56"** com uma distância de **7,67 m** do lado esquerdo até o vértice **3** de coordenada (EX: **532.097,8788** NY: **8.612.687,8855**), confrontando com **Acesso da Rua A**, daí deflete à direita no azimute de **21°38'45"** com uma distância de **8,62 m** ao fundo até o vértice **4** de coordenada (EX: **532.101,0571** NY: **8.612.695,8944**), confrontando com **Lote 06**, daí deflete à direita no azimute de **114°16'28"** com uma distância de **8,65 m** do lado direito até o vértice **1** de coordenada (EX: **532.108,9391** NY: **8.612.692,3398**), confrontando com **Lote 06**.

Descrição Perimétrica

Pontos	Coordenadas X	Coordenadas Y	Azimute	Distância
001 002	532.104,8638	8.612.684,7195	208°08'16"	8,642 m
002 003	532.097,8788	8.612.687,8855	294°22'56"	7,669 m
003 004	532.101,0571	8.612.695,8944	21°38'45"	8,617 m
004 001	532.108,9391	8.612.692,3398	114°16'28"	8,646 m

Santo Amaro - Ba, Segunda-feira, 22 de Janeiro de 2024.



Fábio de Mello Lopes

Engenheiro Agrimensor

CREA:72566/D BA

ART: BA20230479011

Prefeitura Municipal de Santo Amaro

Prefeitura Municipal de Santo Amaro

Memorial Descritivo

Quadra 69	Lote 08	Área Total: 51,61 metros ²	Perímetro: 29,13 metros
Beneficiário: Município de Santo Amaro			Município: Santo Amaro BA

O Lote de terreno sob nº 08, localizado no Bairro Candolândia, na quadra formada pela **Rua V, Travessa V, Rua A, Travessa B e Acesso da Rua A**, distante 9,28 m da esquina da Travessa B, de formato irregular, abrangendo uma área de **51,61** (cinquenta e um metros quadrados e sessenta e um decímetros quadrados) e um perímetro de **29,13 m**.

Para quem da Travessa B olha para o lote 08 inicia-se a descrição no vértice **1** na coordenada (EX: **532.113,3691** NY: **8.612.701,1499**), no azimute de **199°21'29"** com uma distância de **6,23 m** de frente até o vértice **2** de coordenada (EX: **532.111,3056** NY: **8.612.695,2765**), confrontando com **Travessa B**, daí deflete à direita no azimute de **291°53'18"** com uma distância de **0,08 m** de frente até o vértice **3** de coordenada (EX: **532.111,2324** NY: **8.612.695,3059**), confrontando com **Travessa B**, daí deflete à direita no azimute de **0°00'00"** com uma distância de **0,00 m** do lado esquerdo até o vértice **4** de coordenada (EX: **532.111,2324** NY: **8.612.695,3059**), confrontando com **Lote 06**, daí deflete à direita no azimute de **291°52'55"** com uma distância de **8,39 m** do lado esquerdo até o vértice **5** de coordenada (EX: **532.103,4435** NY: **8.612.698,4341**), confrontando com **Lote 06**, daí deflete à direita no azimute de **19°28'09"** com uma distância de **4,17 m** ao fundo até o vértice **6** de coordenada (EX: **532.104,8320** NY: **8.612.702,3620**), confrontando com **Lote 06**, daí deflete à esquerda no azimute de **19°28'09"** com uma distância de **1,81 m** ao fundo até o vértice **7** de coordenada (EX: **532.105,4358** NY: **8.612.704,0698**), confrontando com **Lote 11**, daí deflete à direita no azimute de **110°12'23"** com uma distância de **8,45 m** do lado direito até o vértice **1** de coordenada (EX: **532.113,3691** NY: **8.612.701,1499**), confrontando com **Lote 09**.

Descrição Perimétrica

Pontos	Coordenadas X	Coordenadas Y	Azimute	Distância
001 002	532.111,3056	8.612.695,2765	199°21'28"	6,225 m
002 003	532.111,2324	8.612.695,3059	291°52'56"	0,079 m
003 004	532.103,4435	8.612.698,4341	291°52'53"	8,394 m
004 005	532.104,8320	8.612.702,3620	19°28'06"	4,166 m
005 006	532.105,4358	8.612.704,0698	19°28'17"	1,811 m
006 001	532.113,3691	8.612.701,1499	110°12'23"	8,454 m

Santo Amaro - Ba, Segunda-feira, 22 de Janeiro de 2024.


Fábio de Mello Lopes

Engenheiro Agrimensor

CREA:72566/D BA
ART: BA20230479011

Prefeitura Municipal de Santo Amaro

Prefeitura Municipal de Santo Amaro

Memorial Descritivo

Quadra 69	Lote 09	Área Total: 54,72 metros ²	Perímetro: 34,88 metros
Beneficiário: Município de Santo Amaro			Município: Santo Amaro BA

O Lote de terreno sob nº 09, localizado no Bairro Candolândia, na quadra formada pela **Rua V, Travessa V, Rua A, Travessa B e Acesso da Rua A**, localizado na esquina da Travessa B, de formato irregular, abrangendo uma área de **54,72** (cinquenta e quatro metros quadrados e setenta e dois decímetros quadrados) e um perímetro de **34,88 m**.

Para quem da Travessa B olha para o lote 09 inicia-se a descrição no vértice **1** na coordenada (EX: **532.116,2773** NY: **8.612.709,9600**), no azimute de **198°16'05"** com uma distância de **9,28 m** de frente até o vértice **2** de coordenada (EX: **532.113,3691** NY: **8.612.701,1499**), confrontando com **Travessa B**, daí deflete à direita no azimute de **290°12'23"** com uma distância de **8,45 m** do lado esquerdo até o vértice **3** de coordenada (EX: **532.105,4358** NY: **8.612.704,0698**), confrontando com **Lote 08**, daí deflete à direita no azimute de **19°26'02"** com uma distância de **5,84 m** ao fundo até o vértice **4** de coordenada (EX: **532.107,3779** NY: **8.612.709,5745**), confrontando com **Lote 11**, daí deflete à direita no azimute de **107°20'25"** com uma distância de **6,93 m** do lado direito até o vértice **5** de coordenada (EX: **532.113,9964** NY: **8.612.707,5080**), confrontando com **Lote 10**, daí deflete à esquerda no azimute de **22°27'48"** com uma distância de **3,21 m** do lado direito até o vértice **6** de coordenada (EX: **532.115,2224** NY: **8.612.710,4732**), confrontando com **Lote 10**, daí deflete à direita no azimute de **115°56'33"** com uma distância de **1,17 m** do lado direito até o vértice **1** de coordenada (EX: **532.116,2773** NY: **8.612.709,9600**), confrontando com **Travessa B**.

Descrição Perimétrica

Pontos	Coordenadas X	Coordenadas Y	Azimute	Distância
001 002	532.113,3691	8.612.701,1499	198°16'05"	9,278 m
002 003	532.105,4358	8.612.704,0698	290°12'23"	8,454 m
003 004	532.107,3779	8.612.709,5745	19°26'02"	5,837 m
004 005	532.113,9964	8.612.707,5080	107°20'25"	6,934 m
005 006	532.115,2224	8.612.710,4732	22°27'48"	3,209 m
006 001	532.116,2773	8.612.709,9600	115°56'33"	1,173 m

Santo Amaro - Ba, Segunda-feira, 22 de Janeiro de 2024.

Fabio de Mello Lopes

Engenheiro Agrimensor

CREA:72566/D BA

ART: BA20230479011

Prefeitura Municipal de Santo Amaro

Prefeitura Municipal de Santo Amaro

Memorial Descritivo

Quadra 69	Lote 11	Área Total: 156,27 metros ²	Perímetro: 59,18 metros
Beneficiário: Município de Santo Amaro			Município: Santo Amaro BA

O Lote de terreno sob nº 11, localizado no Bairro Candolândia, na quadra formada pela **Rua V, Travessa V, Rua A, Travessa B e Acesso da Rua A**, distante 7,11 m da esquina da Travessa B, de formato irregular, abrangendo uma área de **156,27** (cento e cinquenta e seis metros quadrados e vinte e sete decímetros quadrados) e um perímetro de **59,18 m**.

Para quem da Travessa B olha para o lote 11 inicia-se a descrição no vértice **1** na coordenada (EX: **532.105,4714** NY: **8.612.725,7982**), no azimute de **105°32'10"** com uma distância de **7,40 m** de frente até o vértice **2** de coordenada (EX: **532.112,5993** NY: **8.612.723,8166**), confrontando com **Travessa B**, daí deflete à direita no azimute de **200°08'01"** com uma distância de **15,17 m** do lado esquerdo até o vértice **3** de coordenada (EX: **532.107,3779** NY: **8.612.709,5745**), confrontando com **Lote 10**, daí deflete à esquerda no azimute de **199°26'02"** com uma distância de **5,84 m** do lado esquerdo até o vértice **4** de coordenada (EX: **532.105,4358** NY: **8.612.704,0698**), confrontando com **Lote 09**, daí deflete à direita no azimute de **199°28'09"** com uma distância de **1,81 m** do lado esquerdo até o vértice **5** de coordenada (EX: **532.104,8320** NY: **8.612.702,3620**), confrontando com **Lote 08**, daí deflete à direita no azimute de **0°00'00"** com uma distância de **0,00 m** do lado esquerdo até o vértice **6** de coordenada (EX: **532.104,8320** NY: **8.612.702,3620**), confrontando com **Lote 06**, daí deflete à direita no azimute de **286°02'39"** com uma distância de **4,54 m** ao fundo até o vértice **7** de coordenada (EX: **532.100,4711** NY: **8.612.703,6161**), confrontando com **Lote 06**, daí deflete à direita no azimute de **291°35'16"** com uma distância de **1,90 m** ao fundo até o vértice **8** de coordenada (EX: **532.098,7072** NY: **8.612.704,3141**), confrontando com **Lote 05**, daí deflete à direita no azimute de **17°28'35"** com uma distância de **22,52 m** do lado direito até o vértice **1** de coordenada (EX: **532.105,4714** NY: **8.612.725,7982**), confrontando com **Lote 12**.

Descrição Perimétrica

Pontos	Coordenadas X	Coordenadas Y	Azimute	Distância	
001	002	532.112,5993	8.612.723,8166	105°32'11"	7,398 m
002	003	532.107,3779	8.612.709,5745	200°08'02"	15,169 m
003	004	532.105,4358	8.612.704,0698	199°26'00"	5,837 m
004	005	532.104,8320	8.612.702,3620	199°28'17"	1,811 m
005	006	532.100,4711	8.612.703,6161	286°02'39"	4,538 m
006	007	532.098,7072	8.612.704,3141	291°35'22"	1,897 m
007	001	532.105,4714	8.612.725,7982	17°28'35"	22,524 m

Santo Amaro - Ba, Segunda-feira, 22 de Janeiro de 2024.


Fábio de Mello Lopes

Engenheiro Agrimensor
CREA:72566/D BA

Prefeitura Municipal de Santo Amaro

Prefeitura Municipal de Santo Amaro

ART: BA20230479011

Prefeitura Municipal de Santo Amaro

Prefeitura Municipal de Santo Amaro

Memorial Descritivo

Quadra 69	Lote 11	Área Total: 156,27 metros ²	Perímetro: 59,18 metros
Beneficiário: Município de Santo Amaro			Município: Santo Amaro BA

O Lote de terreno sob nº 11, localizado no Bairro Candolândia, na quadra formada pela **Rua V, Travessa V, Rua A, Travessa B e Acesso da Rua A**, distante 7,11 m da esquina da Travessa B, de formato irregular, abrangendo uma área de **156,27** (cento e cinquenta e seis metros quadrados e vinte e sete decímetros quadrados) e um perímetro de **59,18 m**.

Para quem da Travessa B olha para o lote 11 inicia-se a descrição no vértice **1** na coordenada (EX: **532.105,4714** NY: **8.612.725,7982**), no azimute de **105°32'10"** com uma distância de **7,40 m** de frente até o vértice **2** de coordenada (EX: **532.112,5993** NY: **8.612.723,8166**), confrontando com **Travessa B**, daí deflete à direita no azimute de **200°08'01"** com uma distância de **15,17 m** do lado esquerdo até o vértice **3** de coordenada (EX: **532.107,3779** NY: **8.612.709,5745**), confrontando com **Lote 10**, daí deflete à esquerda no azimute de **199°26'02"** com uma distância de **5,84 m** do lado esquerdo até o vértice **4** de coordenada (EX: **532.105,4358** NY: **8.612.704,0698**), confrontando com **Lote 09**, daí deflete à direita no azimute de **199°28'09"** com uma distância de **1,81 m** do lado esquerdo até o vértice **5** de coordenada (EX: **532.104,8320** NY: **8.612.702,3620**), confrontando com **Lote 08**, daí deflete à direita no azimute de **0°00'00"** com uma distância de **0,00 m** do lado esquerdo até o vértice **6** de coordenada (EX: **532.104,8320** NY: **8.612.702,3620**), confrontando com **Lote 06**, daí deflete à direita no azimute de **286°02'39"** com uma distância de **4,54 m** ao fundo até o vértice **7** de coordenada (EX: **532.100,4711** NY: **8.612.703,6161**), confrontando com **Lote 06**, daí deflete à direita no azimute de **291°35'16"** com uma distância de **1,90 m** ao fundo até o vértice **8** de coordenada (EX: **532.098,7072** NY: **8.612.704,3141**), confrontando com **Lote 05**, daí deflete à direita no azimute de **17°28'35"** com uma distância de **22,52 m** do lado direito até o vértice **1** de coordenada (EX: **532.105,4714** NY: **8.612.725,7982**), confrontando com **Lote 12**.

Descrição Perimétrica

Pontos	Coordenadas X	Coordenadas Y	Azimute	Distância
001 002	532.112,5993	8.612.723,8166	105°32'11"	7,398 m
002 003	532.107,3779	8.612.709,5745	200°08'02"	15,169 m
003 004	532.105,4358	8.612.704,0698	199°26'00"	5,837 m
004 005	532.104,8320	8.612.702,3620	199°28'17"	1,811 m
005 006	532.100,4711	8.612.703,6161	286°02'39"	4,538 m
006 007	532.098,7072	8.612.704,3141	291°35'22"	1,897 m
007 001	532.105,4714	8.612.725,7982	17°28'35"	22,524 m

Santo Amaro - Ba, Segunda-feira, 22 de Janeiro de 2024.



Fábio de Mello Lopes

Engenheiro Agrimensor

CREA:72566/D BA

ART: BA20230479011

Prefeitura Municipal de Santo Amaro

Prefeitura Municipal de Santo Amaro

Memorial Descritivo

Quadra 69	Lote 12	Área Total: 96,02 metros ²	Perímetro: 53,26 metros
Beneficiário: Município de Santo Amaro			Município: Santo Amaro BA

O Lote de terreno sob nº 12, localizado no Bairro Candolândia, na quadra formada pela **Rua V, Travessa V, Rua A, Travessa B e Acesso da Rua A**, distante 4,06 m da esquina da Travessa B, de formato irregular, abrangendo uma área de **96,02** (noventa e seis metros quadrados e dois decímetros quadrados) e um perímetro de **53,26 m**.

Para quem da Travessa B olha para o lote 12 inicia-se a descrição no vértice **1** na coordenada (EX: **532.100,8596** NY: **8.612.726,9957**), no azimute de **104°33'21"** com uma distância de **4,76 m** de frente até o vértice **2** de coordenada (EX: **532.105,4714** NY: **8.612.725,7982**), confrontando com **Travessa B**, daí deflete à direita no azimute de **197°28'35"** com uma distância de **22,52 m** do lado esquerdo até o vértice **3** de coordenada (EX: **532.098,7072** NY: **8.612.704,3141**), confrontando com **Lote 11**, daí deflete à direita no azimute de **291°35'15"** com uma distância de **2,37 m** ao fundo até o vértice **4** de coordenada (EX: **532.096,5080** NY: **8.612.705,1843**), confrontando com **Lote 05**, daí deflete à esquerda no azimute de **288°19'55"** com uma distância de **1,50 m** ao fundo até o vértice **5** de coordenada (EX: **532.095,0845** NY: **8.612.705,6559**), confrontando com **Lote 04**, daí deflete à direita no azimute de **15°08'35"** com uma distância de **22,11 m** do lado direito até o vértice **1** de coordenada (EX: **532.100,8596** NY: **8.612.726,9957**), confrontando com **Lote 13**.

Descrição Perimétrica

Pontos	Coordenadas X	Coordenadas Y	Azimute	Distância	
001	002	532.105,4714	8.612.725,7982	104°33'21"	4,765 m
002	003	532.098,7072	8.612.704,3141	197°28'35"	22,524 m
003	004	532.096,5080	8.612.705,1843	291°35'15"	2,365 m
004	005	532.095,0845	8.612.705,6559	288°19'55"	1,500 m
005	001	532.100,8596	8.612.726,9957	15°08'35"	22,107 m

Santo Amaro - Ba, Segunda-feira, 22 de Janeiro de 2024.

Fábio de Mello Lopes

Engenheiro Agrimensor

CREA: 72566/D BA

ART: BA20230479011

Prefeitura Municipal de Santo Amaro

Prefeitura Municipal de Santo Amaro

Memorial Descritivo

Quadra 69	Lote 13	Área Total: 112,73 metros ²	Perímetro: 55,35 metros
Beneficiário: Município de Santo Amaro			Município: Santo Amaro BA

O Lote de terreno sob nº 13, localizado no Bairro Candolândia, na quadra formada pela **Rua V, Travessa V, Rua A, Travessa B e Acesso da Rua A**, localizado na esquina da Travessa B, de formato irregular, abrangendo uma área de **112,73** (cento e doze metros quadrados e setenta e três décimos quadrados) e um perímetro de **55,38 m**.

Para quem da Travessa B olha para o lote 13 inicia-se a descrição no vértice **1** na coordenada (EX: **532.096,9179** NY: **8.612.727,9651**), no azimute de **103°49'01"** com uma distância de **4,06 m** de frente até o vértice **2** de coordenada (EX: **532.100,8596** NY: **8.612.726,9957**), confrontando com **Travessa B**, daí deflete à direita no azimute de **195°08'35"** com uma distância de **22,11 m** do lado esquerdo até o vértice **3** de coordenada (EX: **532.095,0845** NY: **8.612.705,6559**), confrontando com **Lote 12**, daí deflete à direita no azimute de **288°19'55"** com uma distância de **7,27 m** ao fundo até o vértice **4** de coordenada (EX: **532.088,1826** NY: **8.612.707,9428**), confrontando com **Lote 04**, daí deflete à direita no azimute de **30°15'11"** com uma distância de **4,66 m** do lado direito até o vértice **5** de coordenada (EX: **532.090,5320** NY: **8.612.711,9708**), confrontando com **Lote 20**, daí deflete à esquerda no azimute de **30°15'11"** com uma distância de **4,16 m** do lado direito até o vértice **6** de coordenada (EX: **532.092,6269** NY: **8.612.715,5625**), confrontando com **Lote 14**, daí deflete à esquerda no azimute de **19°05'04"** com uma distância de **12,65 m** do lado direito até o vértice **7** de coordenada (EX: **532.096,7635** NY: **8.612.727,5190**), confrontando com **Lote 14**, daí deflete à direita no azimute de **19°05'04"** com uma distância de **0,47 m** do lado direito até o vértice **1** de coordenada (EX: **532.096,9179** NY: **8.612.727,9651**), confrontando com **Travessa B**.

Descrição Perimétrica

Pontos	Coordenadas X	Coordenadas Y	Azimute	Distância	
001	002	532.100,8596	8.612.726,9957	103°49'01"	4,059 m
002	003	532.095,0845	8.612.705,6559	195°08'35"	22,107 m
003	004	532.088,1826	8.612.707,9428	288°19'55"	7,271 m
004	005	532.090,5320	8.612.711,9708	30°15'11"	4,663 m
005	006	532.092,6269	8.612.715,5625	30°15'11"	4,158 m
006	007	532.096,7635	8.612.727,5190	19°05'04"	12,652 m
007	001	532.096,9179	8.612.727,9651	19°05'04"	0,472 m

Santo Amaro - Ba, Segunda-feira, 22 de Janeiro de 2024.

Fábio de Mello Lopes

Engenheiro Agrimensor

CREA:72566/D BA

ART: BA20230479011

Prefeitura Municipal de Santo Amaro

Prefeitura Municipal de Santo Amaro

Memorial Descritivo

Quadra 69	Lote 14	Área Total: 95,59 metros ²	Perímetro: 44,19 metros
Beneficiário: Município de Santo Amaro			Município: Santo Amaro BA

O Lote de terreno sob nº 14, localizado no Bairro Candolândia, na quadra formada pela **Rua V, Travessa V, Rua A, Travessa B e Acesso da Rua A**, distante 0,47 m da esquina da Travessa B, de formato irregular, abrangendo uma área de **95,59** (noventa e cinco metros quadrados e cinquenta e nove décimos quadrados) e um perímetro de **44,19 m**.

Para quem da Travessa B olha para o lote 14 inicia-se a descrição no vértice **1** na coordenada (EX: **532.090,6596** NY: **8.612.729,0200**), no azimute de **103°48'55"** com uma distância de **6,29 m** de frente até o vértice **2** de coordenada (EX: **532.096,7635** NY: **8.612.727,5190**), confrontando com **Travessa B**, daí deflete à direita no azimute de **199°05'04"** com uma distância de **12,65 m** do lado esquerdo até o vértice **3** de coordenada (EX: **532.092,6269** NY: **8.612.715,5625**), confrontando com **Lote 13**, daí deflete à direita no azimute de **210°15'11"** com uma distância de **4,16 m** do lado esquerdo até o vértice **4** de coordenada (EX: **532.090,5320** NY: **8.612.711,9708**), confrontando com **Lote 13**, daí deflete à direita no azimute de **286°01'05"** com uma distância de **4,67 m** ao fundo até o vértice **5** de coordenada (EX: **532.086,0407** NY: **8.612.713,2602**), confrontando com **Lote 20**, daí deflete à direita no azimute de **16°20'06"** com uma distância de **4,58 m** do lado direito até o vértice **6** de coordenada (EX: **532.087,3283** NY: **8.612.717,6535**), confrontando com **Lote 19**, daí deflete à esquerda no azimute de **16°20'05"** com uma distância de **11,84 m** do lado direito até o vértice **1** de coordenada (EX: **532.090,6596** NY: **8.612.729,0200**), confrontando com **Lote 15**.

Descrição Perimétrica

Pontos	Coordenadas X	Coordenadas Y	Azimute	Distância	
001	002	532.096,7635	8.612.727,5190	103°48'55"	6,286 m
002	003	532.092,6269	8.612.715,5625	199°05'04"	12,652 m
003	004	532.090,5320	8.612.711,9708	210°15'11"	4,158 m
004	005	532.086,0407	8.612.713,2602	286°01'05"	4,673 m
005	006	532.087,3283	8.612.717,6535	16°20'06"	4,578 m
006	001	532.090,6596	8.612.729,0200	16°20'05"	11,845 m

Santo Amaro - Ba, Segunda-feira, 22 de Janeiro de 2024.



Fábio de Mello Lopes

Engenheiro Agrimensor

CREA:72566/D BA

ART: BA20230479011

Prefeitura Municipal de Santo Amaro

Prefeitura Municipal de Santo Amaro

Memorial Descritivo

Quadra 69	Lote 15	Área Total: 53,34 metros ²	Perímetro: 32,69 metros
Beneficiário: Município de Santo Amaro			Município: Santo Amaro BA

O Lote de terreno sob nº 15, localizado no Bairro Candolândia, na quadra formada pela **Rua V, Travessa V, Rua A, Travessa B e Acesso da Rua A**, distante 6,76 m da esquina da Travessa B, de formato irregular, abrangendo uma área de **53,34** (cinquenta e três metros quadrados e trinta e quatro décimos quadrados) e um perímetro de **32,69 m**.

Para quem da Travessa B olha para o lote 15 inicia-se a descrição no vértice **1** na coordenada (EX: **532.086,2403** NY: **8.612.730,1035**), no azimute de **103°46'30"** com uma distância de **4,55 m** de frente até o vértice **2** de coordenada (EX: **532.090,6596** NY: **8.612.729,0200**), confrontando com **Travessa B**, daí deflete à direita no azimute de **196°20'05"** com uma distância de **11,84 m** do lado esquerdo até o vértice **3** de coordenada (EX: **532.087,3283** NY: **8.612.717,6535**), confrontando com **Lote 14**, daí deflete à direita no azimute de **284°01'34"** com uma distância de **4,48 m** ao fundo até o vértice **4** de coordenada (EX: **532.082,9839** NY: **8.612.718,7388**), confrontando com **Lote 19**, daí deflete à direita no azimute de **16°04'09"** com uma distância de **4,14 m** do lado direito até o vértice **5** de coordenada (EX: **532.084,1309** NY: **8.612.722,7208**), confrontando com **Lote 18**, daí deflete à esquerda no azimute de **15°56'44"** com uma distância de **7,68 m** do lado direito até o vértice **1** de coordenada (EX: **532.086,2403** NY: **8.612.730,1035**), confrontando com **Lote 16**.

Descrição Perimétrica

Pontos	Coordenadas X	Coordenadas Y	Azimute	Distância
001 002	532.090,6596	8.612.729,0200	103°46'30"	4,550 m
002 003	532.087,3283	8.612.717,6535	196°20'05"	11,845 m
003 004	532.082,9839	8.612.718,7388	284°01'34"	4,478 m
004 005	532.084,1309	8.612.722,7208	16°04'09"	4,144 m
005 001	532.086,2403	8.612.730,1035	15°56'44"	7,678 m

Santo Amaro - Ba, Segunda-feira, 22 de Janeiro de 2024.


Fábio de Mello Lopes

Engenheiro Agrimensor

CREA: 72566/D BA

ART: BA20230479011

Prefeitura Municipal de Santo Amaro

Prefeitura Municipal de Santo Amaro

Memorial Descritivo

Quadra 69	Lote 16	Área Total: 42,67 metros ²	Perímetro: 26,48 metros
Beneficiário: Município de Santo Amaro			Município: Santo Amaro BA

O Lote de terreno sob nº 16, localizado no Bairro Candolândia, na quadra formada pela **Rua V, Travessa V, Rua A, Travessa B e Acesso da Rua A**, distante 8,68 m da esquina da Rua A com a Travessa B, de formato irregular, abrangendo uma área de **42,67** (quarenta e dois metros quadrados e sessenta e sete décimos quadrados) e um perímetro de **26,48 m**.

Para quem da Travessa B olha para o lote 16 inicia-se a descrição no vértice **1** na coordenada (EX: **532.080,8799** NY: **8.612.731,4599**), no azimute de **104°12'02"** com uma distância de **5,53 m** de frente até o vértice **2** de coordenada (EX: **532.086,2403** NY: **8.612.730,1035**), confrontando com **Travessa B**, daí deflete à direita no azimute de **195°56'44"** com uma distância de **7,68 m** do lado esquerdo até o vértice **3** de coordenada (EX: **532.084,1309** NY: **8.612.722,7208**), confrontando com **Lote 15**, daí deflete à direita no azimute de **284°09'29"** com uma distância de **5,59 m** ao fundo até o vértice **4** de coordenada (EX: **532.078,7132** NY: **8.612.724,0875**), confrontando com **Lote 18**, daí deflete à direita no azimute de **16°22'39"** com uma distância de **7,68 m** do lado direito até o vértice **1** de coordenada (EX: **532.080,8799** NY: **8.612.731,4599**), confrontando com **Lote 17**.

Descrição Perimétrica

Pontos	Coordenadas X	Coordenadas Y	Azimute	Distância
001 002	532.086,2403	8.612.730,1035	104°12'02"	5,529 m
002 003	532.084,1309	8.612.722,7208	195°56'44"	7,678 m
003 004	532.078,7132	8.612.724,0875	284°09'29"	5,587 m
004 001	532.080,8799	8.612.731,4599	16°22'39"	7,684 m

Santo Amaro - Ba, Segunda-feira, 22 de Janeiro de 2024.


Fabio de Mello Lopes

Engenheiro Agrimensor
CREA: 72566/D BA
ART: BA20230479011

Prefeitura Municipal de Santo Amaro

Prefeitura Municipal de Santo Amaro

Memorial Descritivo

Quadra 69	Lote 17	Área Total: 65,52 metros ²	Perímetro: 32,42 metros
Beneficiário: Município de Santo Amaro			Município: Santo Amaro BA

O Lote de terreno sob nº 17, localizado no Bairro Candolândia, na quadra formada pela **Rua V, Travessa V, Rua A, Travessa B e Acesso da Rua A**, localizado na esquina da Rua A com a Travessa B, de formato irregular, abrangendo uma área de **65,52** (sessenta e cinco metros quadrados e cinquenta e dois décimos quadrados) e um perímetro de **32,42 m**.

Para quem da Rua A olha para o lote 17 inicia-se a descrição no vértice **1** na coordenada (EX: **532.070,5928** NY: **8.612.726,0899**), no azimute de **14°01'01"** com uma distância de **7,70 m** de frente até o vértice **2** de coordenada (EX: **532.072,4577** NY: **8.612.733,5600**), confrontando com **Rua A**, daí deflete à direita no azimute de **104°00'05"** com uma distância de **8,68 m** do lado esquerdo até o vértice **3** de coordenada (EX: **532.080,8799** NY: **8.612.731,4599**), confrontando com **Travessa B**, daí deflete à direita no azimute de **196°22'39"** com uma distância de **7,68 m** ao fundo até o vértice **4** de coordenada (EX: **532.078,7132** NY: **8.612.724,0875**), confrontando com **Lote 16**, daí deflete à direita no azimute de **283°51'07"** com uma distância de **8,36 m** do lado direito até o vértice **1** de coordenada (EX: **532.070,5928** NY: **8.612.726,0899**), confrontando com **Lote 18**.

Descrição Perimétrica

Pontos	Coordenadas X	Coordenadas Y	Azimute	Distância
001 002	532.072,4577	8.612.733,5600	14°01'01"	7,699 m
002 003	532.080,8799	8.612.731,4599	104°00'05"	8,680 m
003 004	532.078,7132	8.612.724,0875	196°22'39"	7,684 m
004 001	532.070,5928	8.612.726,0899	283°51'07"	8,364 m

Santo Amaro - Ba, Segunda-feira, 22 de Janeiro de 2024.


Fabio de Mello Lopes

Engenheiro Agrimensor
CREA: 72566/D BA
ART: BA20230479011

Prefeitura Municipal de Santo Amaro

Prefeitura Municipal de Santo Amaro

Memorial Descritivo

Quadra 69	Lote 18	Área Total: 65,97 metros ²	Perímetro: 37,53 metros
Beneficiário: Município de Santo Amaro			Município: Santo Amaro BA

O Lote de terreno sob nº 18, localizado no Bairro Candolândia, na quadra formada pela **Rua V, Travessa V, Rua A, Travessa B e Acesso da Rua A**, distante 7,70 m da esquina da Rua A com a Travessa B, de formato irregular, abrangendo uma área de **65,97** (sessenta e cinco metros quadrados e noventa e sete décimos quadrados) e um perímetro de **37,53 m**.

Para quem da Rua A olha para o lote 18 inicia-se a descrição no vértice **1** na coordenada (EX: **532.069,4761** NY: **8.612.721,3898**), no azimute de **13°21'56"** com uma distância de **4,83 m** de frente até o vértice **2** de coordenada (EX: **532.070,5928** NY: **8.612.726,0899**), confrontando com **Rua A**, daí deflete à direita no azimute de **103°51'07"** com uma distância de **8,36 m** do lado esquerdo até o vértice **3** de coordenada (EX: **532.078,7132** NY: **8.612.724,0875**), confrontando com **Lote 17**, daí deflete à direita no azimute de **104°09'29"** com uma distância de **5,59 m** do lado esquerdo até o vértice **4** de coordenada (EX: **532.084,1309** NY: **8.612.722,7208**), confrontando com **Lote 16**, daí deflete à direita no azimute de **196°04'09"** com uma distância de **4,14 m** ao fundo até o vértice **5** de coordenada (EX: **532.082,9839** NY: **8.612.718,7388**), confrontando com **Lote 15**, daí deflete à direita no azimute de **284°01'32"** com uma distância de **3,16 m** do lado direito até o vértice **6** de coordenada (EX: **532.079,9196** NY: **8.612.719,5043**), confrontando com **Lote 19**, daí deflete à esquerda no azimute de **197°35'28"** com uma distância de **0,92 m** do lado direito até o vértice **7** de coordenada (EX: **532.079,6416** NY: **8.612.718,6275**), confrontando com **Lote 19**, daí deflete à direita no azimute de **285°12'08"** com uma distância de **10,53 m** do lado direito até o vértice **1** de coordenada (EX: **532.069,4761** NY: **8.612.721,3898**), confrontando com **Lote 19**.

Descrição Perimétrica

Pontos	Coordenadas X	Coordenadas Y	Azimute	Distância
001 002	532.070,5928	8.612.726,0899	13°21'56"	4,831 m
002 003	532.078,7132	8.612.724,0875	103°51'07"	8,364 m
003 004	532.084,1309	8.612.722,7208	104°09'29"	5,587 m
004 005	532.082,9839	8.612.718,7388	196°04'09"	4,144 m
005 006	532.079,9196	8.612.719,5043	284°01'32"	3,158 m
006 007	532.079,6416	8.612.718,6275	197°35'28"	0,920 m
007 001	532.069,4761	8.612.721,3898	285°12'08"	10,534 m

Santo Amaro - Ba, Segunda-feira, 22 de Janeiro de 2024.



Fábio de Mello Lopes

Engenheiro Agrimensor

CREA:72566/D BA

ART: BA20230479011

Prefeitura Municipal de Santo Amaro

Prefeitura Municipal de Santo Amaro

Memorial Descritivo

Quadra 69	Lote 19	Área Total: 71,03 metros ²	Perímetro: 45,22 metros
Beneficiário: Município de Santo Amaro			Município: Santo Amaro BA

O Lote de terreno sob nº 19, localizado no Bairro Candolândia, na quadra formada pela **Rua V, Travessa V, Rua A, Travessa B e Acesso da Rua A**, distante 12,53 m da esquina da Rua A com a Travessa B, de formato irregular, abrangendo uma área de **71,03** (setenta e um metros quadrados e três decímetros quadrados) e um perímetro de **45,22 m**.

Para quem da Rua A olha para o lote 19 inicia-se a descrição no vértice **1** na coordenada (EX: **532.068,6244** NY: **8.612.717,9962**), no azimute de **14°05'16"** com uma distância de **3,50 m** de frente até o vértice **2** de coordenada (EX: **532.069,4761** NY: **8.612.721,3898**), confrontando com **Rua A**, daí deflete à direita no azimute de **105°12'08"** com uma distância de **10,53 m** do lado esquerdo até o vértice **3** de coordenada (EX: **532.079,6416** NY: **8.612.718,6275**), confrontando com **Lote 18**, daí deflete à esquerda no azimute de **17°35'28"** com uma distância de **0,92 m** do lado esquerdo até o vértice **4** de coordenada (EX: **532.079,9196** NY: **8.612.719,5043**), confrontando com **Lote 18**, daí deflete à direita no azimute de **104°01'32"** com uma distância de **3,16 m** do lado esquerdo até o vértice **5** de coordenada (EX: **532.082,9839** NY: **8.612.718,7388**), confrontando com **Lote 18**, daí deflete à direita no azimute de **104°01'34"** com uma distância de **4,48 m** do lado esquerdo até o vértice **6** de coordenada (EX: **532.087,3283** NY: **8.612.717,6535**), confrontando com **Lote 15**, daí deflete à direita no azimute de **196°20'06"** com uma distância de **4,58 m** ao fundo até o vértice **7** de coordenada (EX: **532.086,0407** NY: **8.612.713,2602**), confrontando com **Lote 14**, daí deflete à direita no azimute de **285°12'45"** com uma distância de **18,05 m** do lado direito até o vértice **1** de coordenada (EX: **532.068,6244** NY: **8.612.717,9962**), confrontando com **Lote 20**.

Descrição Perimétrica

Pontos	Coordenadas X	Coordenadas Y	Azimute	Distância
001 002	532.069,4761	8.612.721,3898	14°05'16"	3,499 m
002 003	532.079,6416	8.612.718,6275	105°12'08"	10,534 m
003 004	532.079,9196	8.612.719,5043	17°35'28"	0,920 m
004 005	532.082,9839	8.612.718,7388	104°01'32"	3,158 m
005 006	532.087,3283	8.612.717,6535	104°01'34"	4,478 m
006 007	532.086,0407	8.612.713,2602	196°20'06"	4,578 m
007 001	532.068,6244	8.612.717,9962	285°12'45"	18,049 m

Santo Amaro - Ba, Segunda-feira, 22 de Janeiro de 2024.



Fábio de Mello Lopes

Engenheiro Agrimensor

CREA:72566/D BA

ART: BA20230479011

Prefeitura Municipal de Santo Amaro

Prefeitura Municipal de Santo Amaro

Memorial Descritivo

Quadra 69	Lote 20	Área Total: 90,53 metros ²	Perímetro: 52,84 metros
Beneficiário: Município de Santo Amaro			Município: Santo Amaro BA

O Lote de terreno sob nº 20, localizado no Bairro Candolândia, na quadra formada pela **Rua V, Travessa V, Rua A, Travessa B e Acesso da Rua A**, distante 13,38 m da esquina da Rua A, de formato irregular, abrangendo uma área de **90,53** (noventa metros quadrados e cinquenta e três decímetros quadrados) e um perímetro de **52,84 m**.

Para quem da Rua A olha para o lote 20 inicia-se a descrição no vértice **1** na coordenada (EX: **532.067,6560** NY: **8.612.714,1049**), no azimute de **13°58'31"** com uma distância de **4,01 m** de frente até o vértice **2** de coordenada (EX: **532.068,6244** NY: **8.612.717,9962**), confrontando com **Rua A**, daí deflete à direita no azimute de **105°12'45"** com uma distância de **18,05 m** do lado esquerdo até o vértice **3** de coordenada (EX: **532.086,0407** NY: **8.612.713,2602**), confrontando com **Lote 19**, daí deflete à direita no azimute de **106°01'05"** com uma distância de **4,67 m** do lado esquerdo até o vértice **4** de coordenada (EX: **532.090,5320** NY: **8.612.711,9708**), confrontando com **Lote 14**, daí deflete à direita no azimute de **210°15'11"** com uma distância de **4,66 m** ao fundo até o vértice **5** de coordenada (EX: **532.088,1826** NY: **8.612.707,9428**), confrontando com **Lote 13**, daí deflete à direita no azimute de **288°57'54"** com uma distância de **9,93 m** do lado direito até o vértice **6** de coordenada (EX: **532.078,7916** NY: **8.612.711,1700**), confrontando com **Lote 21**, daí deflete à esquerda no azimute de **284°45'54"** com uma distância de **11,52 m** do lado direito até o vértice **1** de coordenada (EX: **532.067,6560** NY: **8.612.714,1049**), confrontando com **Lote 21**.

Descrição Perimétrica

Pontos	Coordenadas X	Coordenadas Y	Azimute	Distância	
001	002	532.068,6244	8.612.717,9962	13°58'31"	4,010 m
002	003	532.086,0407	8.612.713,2602	105°12'45"	18,049 m
003	004	532.090,5320	8.612.711,9708	106°01'05"	4,673 m
004	005	532.088,1826	8.612.707,9428	210°15'11"	4,663 m
005	006	532.078,7916	8.612.711,1700	288°57'54"	9,930 m
006	001	532.067,6560	8.612.714,1049	284°45'54"	11,516 m

Santo Amaro - Ba, Segunda-feira, 22 de Janeiro de 2024.

Fábio de Mello Lopes

Engenheiro Agrimensor

CREA:72566/D BA

ART: BA20230479011

Prefeitura Municipal de Santo Amaro

Prefeitura Municipal de Santo Amaro

Memorial Descritivo

Quadra 69	Lote 21	Área Total: 129,18 metros ²	Perímetro: 54,05 metros
Beneficiário: Município de Santo Amaro			Município: Santo Amaro BA

O Lote de terreno sob nº 21, localizado no Bairro Candolândia, na quadra formada pela **Rua V, Travessa V, Rua A, Travessa B e Acesso da Rua A**, distante 6,94 m da esquina da Rua A, de formato irregular, abrangendo uma área de **129,18** (cento e vinte e nove metros quadrados e dezoito decímetros quadrados) e um perímetro de **54,05 m**.

Para quem da Rua A olha para o lote 21 inicia-se a descrição no vértice **1** na coordenada (EX: **532.066,1484** NY: **8.612.707,8394**), no azimute de **13°31'45"** com uma distância de **6,44 m** de frente até o vértice **2** de coordenada (EX: **532.067,6560** NY: **8.612.714,1049**), confrontando com **Rua A**, daí deflete à direita no azimute de **104°45'54"** com uma distância de **11,52 m** do lado esquerdo até o vértice **3** de coordenada (EX: **532.078,7916** NY: **8.612.711,1700**), confrontando com **Lote 20**, daí deflete à direita no azimute de **108°57'54"** com uma distância de **9,93 m** do lado esquerdo até o vértice **4** de coordenada (EX: **532.088,1826** NY: **8.612.707,9428**), confrontando com **Lote 20**, daí deflete à direita no azimute de **200°49'40"** com uma distância de **5,45 m** ao fundo até o vértice **5** de coordenada (EX: **532.086,2438** NY: **8.612.702,8463**), confrontando com **Lote 04**, daí deflete à direita no azimute de **283°57'13"** com uma distância de **20,71 m** do lado direito até o vértice **1** de coordenada (EX: **532.066,1484** NY: **8.612.707,8394**), confrontando com **Lote 22**.

Descrição Perimétrica

Pontos	Coordenadas X	Coordenadas Y	Azimute	Distância
001 002	532.067,6560	8.612.714,1049	13°31'45"	6,444 m
002 003	532.078,7916	8.612.711,1700	104°45'54"	11,516 m
003 004	532.088,1826	8.612.707,9428	108°57'54"	9,930 m
004 005	532.086,2438	8.612.702,8463	200°49'40"	5,453 m
005 001	532.066,1484	8.612.707,8394	283°57'13"	20,706 m

Santo Amaro - Ba, Segunda-feira, 22 de Janeiro de 2024.


Fabio de Mello Lopes

Engenheiro Agrimensor
CREA: 72566/D BA
ART: BA20230479011

Prefeitura Municipal de Santo Amaro

Prefeitura Municipal de Santo Amaro

Memorial Descritivo

Quadra 69	Lote 22	Área Total: 120,12 metros ²	Perímetro: 53,24 metros
Beneficiário: Município de Santo Amaro			Município: Santo Amaro BA

O Lote de terreno sob nº 22, localizado no Bairro Candolândia, na quadra formada pela **Rua V, Travessa V, Rua A, Travessa B e Acesso da Rua A**, distante 0,87 m da esquina da Rua A, de formato irregular, abrangendo uma área de **120,12** (cento e vinte metros quadrados e doze décimos quadrados) e um perímetro de **53,24 m**.

Para quem da Rua A olha para o lote 22 inicia-se a descrição no vértice **1** na coordenada (EX: **532.064,6472** NY: **8.612.701,9579**), no azimute de **14°19'08"** com uma distância de **6,07 m** de frente até o vértice **2** de coordenada (EX: **532.066,1484** NY: **8.612.707,8394**), confrontando com **Rua A**, daí deflete à direita no azimute de **103°57'13"** com uma distância de **20,71 m** do lado esquerdo até o vértice **3** de coordenada (EX: **532.086,2438** NY: **8.612.702,8463**), confrontando com **Lote 21**, daí deflete à direita no azimute de **191°21'47"** com uma distância de **5,46 m** ao fundo até o vértice **4** de coordenada (EX: **532.085,1690** NY: **8.612.697,4982**), confrontando com **Lote 04**, daí deflete à direita no azimute de **282°15'38"** com uma distância de **21,00 m** do lado direito até o vértice **1** de coordenada (EX: **532.064,6472** NY: **8.612.701,9579**), confrontando com **Lote 23**.

Descrição Perimétrica

Pontos	Coordenadas X	Coordenadas Y	Azimute	Distância
001 002	532.066,1484	8.612.707,8394	14°19'08"	6,070 m
002 003	532.086,2438	8.612.702,8463	103°57'13"	20,706 m
003 004	532.085,1690	8.612.697,4982	191°21'47"	5,455 m
004 001	532.064,6472	8.612.701,9579	282°15'38"	21,001 m

Santo Amaro - Ba, Segunda-feira, 22 de Janeiro de 2024.


Fábio de Mello Lopes

Engenheiro Agrimensor
CREA: 72566/D BA
ART: BA20230479011

Prefeitura Municipal de Santo Amaro

Prefeitura Municipal de Santo Amaro

Memorial Descritivo

Quadra 69	Lote 23	Área Total: 150,05 metros ²	Perímetro: 57,37 metros
Beneficiário: Município de Santo Amaro			Município: Santo Amaro BA

O Lote de terreno sob nº 23, localizado no Bairro Candolândia, na quadra formada pela **Rua V, Travessa V, Rua A, Travessa B e Acesso da Rua A**, localizado na esquina da Rua A, de formato irregular, abrangendo uma área de **150,05** (cento e cinquenta metros quadrados e cinco décimos quadrados) e um perímetro de **57,37 m**.

Para quem da Rua A olha para o lote 23 inicia-se a descrição no vértice **1** na coordenada (EX: **532.061,9840** NY: **8.612.696,0000**), no azimute de **16°27'12"** com uma distância de **6,40 m** de frente até o vértice **2** de coordenada (EX: **532.063,7980** NY: **8.612.702,1424**), confrontando com **Rua A**, daí deflete à direita no azimute de **102°15'34"** com uma distância de **0,87 m** do lado esquerdo até o vértice **3** de coordenada (EX: **532.064,6472** NY: **8.612.701,9579**), confrontando com **Rua A**, daí deflete à direita no azimute de **102°15'38"** com uma distância de **21,00 m** do lado esquerdo até o vértice **4** de coordenada (EX: **532.085,1690** NY: **8.612.697,4982**), confrontando com **Lote 22**, daí deflete à direita no azimute de **197°27'17"** com uma distância de **5,54 m** ao fundo até o vértice **5** de coordenada (EX: **532.083,5067** NY: **8.612.692,2115**), confrontando com **Lote 04**, daí deflete à esquerda no azimute de **197°11'54"** com uma distância de **1,86 m** ao fundo até o vértice **6** de coordenada (EX: **532.082,9568** NY: **8.612.690,4348**), confrontando com **Lote 27**, daí deflete à direita no azimute de **284°51'39"** com uma distância de **21,70 m** do lado direito até o vértice **1** de coordenada (EX: **532.061,9840** NY: **8.612.696,0000**), confrontando com **Lote 24**.

Descrição Perimétrica

Pontos	Coordenadas X	Coordenadas Y	Azimute	Distância	
001	002	532.063,7980	8.612.702,1424	16°27'12"	6,405 m
002	003	532.064,6472	8.612.701,9579	102°15'34"	0,869 m
003	004	532.085,1690	8.612.697,4982	102°15'38"	21,001 m
004	005	532.083,5067	8.612.692,2115	197°27'17"	5,542 m
005	006	532.082,9568	8.612.690,4348	197°11'54"	1,860 m
006	001	532.061,9840	8.612.696,0000	284°51'39"	21,699 m

Santo Amaro - Ba, Segunda-feira, 22 de Janeiro de 2024.

Fábio de Mello Lopes

Engenheiro Agrimensor

CREA:72566/D BA

ART: BA20230479011

Prefeitura Municipal de Santo Amaro

Prefeitura Municipal de Santo Amaro

Memorial Descritivo

Quadra 69	Lote 24	Área Total: 72,57 metros ²	Perímetro: 50,24 metros
Beneficiário: Município de Santo Amaro			Município: Santo Amaro BA

O Lote de terreno sob nº 24, localizado no Bairro Candolândia, na quadra formada pela **Rua V, Travessa V, Rua A, Travessa B e Acesso da Rua A**, distante 4,40 m da esquina da Rua A, de formato irregular, abrangendo uma área de **72,57** (setenta e dois metros quadrados e cinquenta e sete decímetros quadrados) e um perímetro de **50,24 m**.

Para quem da Rua A olha para o lote 24 inicia-se a descrição no vértice **1** na coordenada (EX: **532.061,1803** NY: **8.612.692,4712**), no azimute de **12°49'50"** com uma distância de **3,62 m** de frente até o vértice **2** de coordenada (EX: **532.061,9840** NY: **8.612.696,0000**), confrontando com **Rua A**, daí deflete à direita no azimute de **104°51'39"** com uma distância de **21,70 m** do lado esquerdo até o vértice **3** de coordenada (EX: **532.082,9568** NY: **8.612.690,4348**), confrontando com **Lote 23**, daí deflete à direita no azimute de **197°11'50"** com uma distância de **3,47 m** ao fundo até o vértice **4** de coordenada (EX: **532.081,9295** NY: **8.612.687,1155**), confrontando com **Lote 27**, daí deflete à direita no azimute de **288°54'32"** com uma distância de **4,65 m** do lado direito até o vértice **5** de coordenada (EX: **532.077,5299** NY: **8.612.688,6226**), confrontando com **Lote 25**, daí deflete à esquerda no azimute de **283°14'46"** com uma distância de **16,80 m** do lado direito até o vértice **1** de coordenada (EX: **532.061,1803** NY: **8.612.692,4712**), confrontando com **Lote 25**.

Descrição Perimétrica

Pontos	Coordenadas X	Coordenadas Y	Azimute	Distância
001 002	532.061,9840	8.612.696,0000	12°49'50"	3,619 m
002 003	532.082,9568	8.612.690,4348	104°51'39"	21,699 m
003 004	532.081,9295	8.612.687,1155	197°11'50"	3,475 m
004 005	532.077,5299	8.612.688,6226	288°54'32"	4,651 m
005 001	532.061,1803	8.612.692,4712	283°14'46"	16,797 m

Santo Amaro - Ba, Segunda-feira, 22 de Janeiro de 2024.


Fabio de Mello Lopes

Engenheiro Agrimensor

CREA:72566/D BA

ART: BA20230479011

Prefeitura Municipal de Santo Amaro

Prefeitura Municipal de Santo Amaro

Memorial Descritivo

Quadra 69	Lote 25	Área Total: 90,39 metros ²	Perímetro: 51,43 metros
Beneficiário: Município de Santo Amaro			Município: Santo Amaro BA

O Lote de terreno sob nº 25, localizado no Bairro Candolândia, na quadra formada pela **Rua V, Travessa V, Rua A, Travessa B e Acesso da Rua A**, localizado na esquina da Rua A, de formato irregular, abrangendo uma área de **90,39** (noventa metros quadrados e trinta e nove décimos quadrados) e um perímetro de **51,43 m**.

Para quem da Rua A olha para o lote 25 inicia-se a descrição no vértice **1** na coordenada (EX: **532.060,0849** NY: **8.612.688,2099**), no azimute de **14°24'58"** com uma distância de **4,40 m** de frente até o vértice **2** de coordenada (EX: **532.061,1803** NY: **8.612.692,4712**), confrontando com **Rua A**, daí deflete à direita no azimute de **103°14'46"** com uma distância de **16,80 m** do lado esquerdo até o vértice **3** de coordenada (EX: **532.077,5299** NY: **8.612.688,6226**), confrontando com **Lote 24**, daí deflete à direita no azimute de **108°54'32"** com uma distância de **4,65 m** do lado esquerdo até o vértice **4** de coordenada (EX: **532.081,9295** NY: **8.612.687,1155**), confrontando com **Lote 24**, daí deflete à direita no azimute de **197°11'51"** com uma distância de **4,32 m** ao fundo até o vértice **5** de coordenada (EX: **532.080,6520** NY: **8.612.682,9880**), confrontando com **Lote 27**, daí deflete à direita no azimute de **289°37'11"** com uma distância de **6,49 m** do lado direito até o vértice **6** de coordenada (EX: **532.074,5433** NY: **8.612.685,1655**), confrontando com **Lote 26**, daí deflete à esquerda no azimute de **281°51'31"** com uma distância de **14,01 m** do lado direito até o vértice **7** de coordenada (EX: **532.060,8292** NY: **8.612.688,0452**), confrontando com **Lote 26**, daí deflete à direita no azimute de **282°28'31"** com uma distância de **0,76 m** do lado direito até o vértice **1** de coordenada (EX: **532.060,0849** NY: **8.612.688,2099**), confrontando com **Rua A**.

Descrição Perimétrica

Pontos	Coordenadas X	Coordenadas Y	Azimute	Distância	
001	002	532.060,0849	8.612.688,2099	194°24'58"	4,400 m
002	003	532.060,8292	8.612.688,0452	102°28'31"	0,762 m
003	004	532.074,5433	8.612.685,1655	101°51'31"	14,013 m
004	005	532.080,6520	8.612.682,9880	109°37'11"	6,485 m
005	006	532.081,9295	8.612.687,1155	17°11'51"	4,321 m
006	007	532.077,5299	8.612.688,6226	288°54'32"	4,651 m
007	001	532.061,1803	8.612.692,4712	283°14'46"	16,797 m

Santo Amaro - Ba, Segunda-feira, 22 de Janeiro de 2024.

Fábio de Mello Lopes

Engenheiro Agrimensor

CREA:72566/D BA

ART: BA20230479011

Prefeitura Municipal de Santo Amaro

Prefeitura Municipal de Santo Amaro

Memorial Descritivo

Quadra 69	Lote 26	Área Total: 124,05 metros ²	Perímetro: 52,50 metros
Beneficiário: Município de Santo Amaro			Município: Santo Amaro BA

O Lote de terreno sob nº 26, localizado no Bairro Candolândia, na quadra formada pela **Rua V, Travessa V, Rua A, Travessa B e Acesso da Rua A**, localizado na esquina da Rua A com a Travessa V, de formato irregular, abrangendo uma área de **124,05** (cento e vinte e quatro metros quadrados e cinco décimos quadrados) e um perímetro de **52,50 m**.

Para quem da Rua A olha para o lote 26 inicia-se a descrição no vértice **1** na coordenada (EX: **532.059,3537** NY: **8.612.682,5995**), no azimute de **15°09'36"** com uma distância de **5,64 m** de frente até o vértice **2** de coordenada (EX: **532.060,8292** NY: **8.612.688,0452**), confrontando com **Rua A**, daí deflete à direita no azimute de **101°51'31"** com uma distância de **14,01 m** do lado esquerdo até o vértice **3** de coordenada (EX: **532.074,5433** NY: **8.612.685,1655**), confrontando com **Lote 25**, daí deflete à direita no azimute de **109°37'11"** com uma distância de **6,49 m** do lado esquerdo até o vértice **4** de coordenada (EX: **532.080,6520** NY: **8.612.682,9880**), confrontando com **Lote 25**, daí deflete à direita no azimute de **194°53'45"** com uma distância de **5,88 m** ao fundo até o vértice **5** de coordenada (EX: **532.079,1408** NY: **8.612.677,3070**), confrontando com **Lote 27**, daí deflete à direita no azimute de **284°58'28"** com uma distância de **20,48 m** do lado direito até o vértice **1** de coordenada (EX: **532.059,3537** NY: **8.612.682,5995**), confrontando com **Travessa V**.

Descrição Perimétrica

Pontos	Coordenadas X	Coordenadas Y	Azimute	Distância	
001	002	532.060,8292	8.612.688,0452	15°09'36"	5,642 m
002	003	532.074,5433	8.612.685,1655	101°51'31"	14,013 m
003	004	532.080,6520	8.612.682,9880	109°37'11"	6,485 m
004	005	532.079,1408	8.612.677,3070	194°53'45"	5,879 m
005	001	532.059,3537	8.612.682,5995	284°58'28"	20,483 m

Santo Amaro - Ba, Segunda-feira, 22 de Janeiro de 2024.


Fábio de Mello Lopes

Engenheiro Agrimensor

CREA: 72566/D BA

ART: BA20230479011

Prefeitura Municipal de Santo Amaro

Prefeitura Municipal de Santo Amaro

Memorial Descritivo

Quadra 69	Lote 27	Área Total: 115,47 metros ²	Perímetro: 49,87 metros
Beneficiário: Município de Santo Amaro			Município: Santo Amaro BA

O Lote de terreno sob nº 27, localizado no Bairro Candolândia, na quadra formada pela **Rua V, Travessa V, Rua A, Travessa B e Acesso da Rua A**, distante 11,92 m da esquina da Rua V com a Travessa V, de formato irregular, abrangendo uma área de **115,47** (cento e quinze metros quadrados e quarenta e sete decímetros quadrados) e um perímetro de **49,87 m**.

Para quem da Travessa V olha para o lote 27 inicia-se a descrição no vértice **1** na coordenada (EX: **532.084,0948** NY: **8.612.674,8122**), no azimute de **296°43'46"** com uma distância de **5,55 m** de frente até o vértice **2** de coordenada (EX: **532.079,1408** NY: **8.612.677,3070**), confrontando com **Travessa V**, daí deflete à direita no azimute de **14°53'45"** com uma distância de **5,88 m** do lado esquerdo até o vértice **3** de coordenada (EX: **532.080,6520** NY: **8.612.682,9880**), confrontando com **Lote 26**, daí deflete à direita no azimute de **17°11'51"** com uma distância de **4,32 m** do lado esquerdo até o vértice **4** de coordenada (EX: **532.081,9295** NY: **8.612.687,1155**), confrontando com **Lote 25**, daí deflete à esquerda no azimute de **17°11'50"** com uma distância de **3,47 m** do lado esquerdo até o vértice **5** de coordenada (EX: **532.082,9568** NY: **8.612.690,4348**), confrontando com **Lote 24**, daí deflete à direita no azimute de **17°11'54"** com uma distância de **1,86 m** do lado esquerdo até o vértice **6** de coordenada (EX: **532.083,5067** NY: **8.612.692,2115**), confrontando com **Lote 23**, daí deflete à direita no azimute de **111°53'37"** com uma distância de **6,58 m** ao fundo até o vértice **7** de coordenada (EX: **532.089,6082** NY: **8.612.689,7595**), confrontando com **Lote 04**, daí deflete à direita no azimute de **202°15'29"** com uma distância de **3,82 m** do lado direito até o vértice **8** de coordenada (EX: **532.088,1612** NY: **8.612.686,2240**), confrontando com **Lote 03**, daí deflete à esquerda no azimute de **112°46'31"** com uma distância de **3,62 m** do lado direito até o vértice **9** de coordenada (EX: **532.091,4996** NY: **8.612.684,8224**), confrontando com **Lote 03**, daí deflete à direita no azimute de **205°53'32"** com uma distância de **5,88 m** do lado direito até o vértice **10** de coordenada (EX: **532.088,9311** NY: **8.612.679,5309**), confrontando com **Lote 02**, daí deflete à direita no azimute de **296°43'38"** com uma distância de **2,49 m** do lado direito até o vértice **11** de coordenada (EX: **532.086,7056** NY: **8.612.680,6515**), confrontando com **Lote 01**, daí deflete à esquerda no azimute de **204°05'24"** com uma distância de **6,40 m** do lado direito até o vértice **1** de coordenada (EX: **532.084,0948** NY: **8.612.674,8122**), confrontando com **Lote 01**.

Descrição Perimétrica

Pontos	Coordenadas X	Coordenadas Y	Azimute	Distância	
001	002	532.079,1408	8.612.677,3070	296°43'46"	5,547 m
002	003	532.080,6520	8.612.682,9880	14°53'45"	5,879 m
003	004	532.081,9295	8.612.687,1155	17°11'51"	4,321 m
004	005	532.082,9568	8.612.690,4348	17°11'50"	3,475 m

Prefeitura Municipal de Santo Amaro

Prefeitura Municipal de Santo Amaro

005	006	532.083,5067	8.612.692,2115	17°11'54"	1,860 m
006	007	532.089,6082	8.612.689,7595	111°53'37"	6,576 m
007	008	532.088,1612	8.612.686,2240	202°15'29"	3,820 m
008	009	532.091,4996	8.612.684,8224	112°46'31"	3,621 m
009	010	532.088,9311	8.612.679,5309	205°53'32"	5,882 m
010	011	532.086,7056	8.612.680,6515	296°43'38"	2,492 m
011	001	532.084,0948	8.612.674,8122	204°05'24"	6,396 m

Santo Amaro - Ba, Segunda-feira, 22 de Janeiro de 2024.



Fabio de Mello Lopes

Engenheiro Agrimensor

CREA:72566/D BA

ART: BA20230479011

Prefeitura Municipal de Santo Amaro

Prefeitura Municipal de Santo Amaro

Memorial Descritivo

Quadra 73	Lote 01	Área Total: 59,03 metros ²	Perímetro: 34,71 metros
Beneficiário: Município de Santo Amaro			Município: Santo Amaro BA

O Lote de terreno sob nº 01, localizado no Bairro Candolândia, na quadra formada pela **Rua M, Travessa N, Rua D e Rua C**, localizado na esquina da Rua M, de formato irregular, abrangendo uma área de **59,03** (cinquenta e nove metros quadrados e três decímetros quadrados) e um perímetro de **34,71 m**.

Para quem da Rua M olha para o lote 01 inicia-se a descrição no vértice **1** na coordenada (EX: **531.934,4747** NY: **8.612.842,5403**), no azimute de **248°20'39"** com uma distância de **5,73 m** de frente até o vértice **2** de coordenada (EX: **531.929,1506** NY: **8.612.840,4263**), confrontando com **Rua M**, daí deflete à direita no azimute de **300°29'14"** com uma distância de **1,68 m** do lado esquerdo até o vértice **3** de coordenada (EX: **531.927,6988** NY: **8.612.841,2810**), confrontando com **Rua M**, daí deflete à esquerda no azimute de **210°57'53"** com uma distância de **1,26 m** do lado esquerdo até o vértice **4** de coordenada (EX: **531.927,0529** NY: **8.612.840,2044**), confrontando com **Rua M**, daí deflete à direita no azimute de **291°49'42"** com uma distância de **2,58 m** do lado esquerdo até o vértice **5** de coordenada (EX: **531.924,6583** NY: **8.612.841,1636**), confrontando com **Rua M**, daí deflete à esquerda no azimute de **203°40'31"** com uma distância de **0,93 m** do lado esquerdo até o vértice **6** de coordenada (EX: **531.924,2864** NY: **8.612.840,3153**), confrontando com **Rua M**, daí deflete à direita no azimute de **294°12'22"** com uma distância de **3,12 m** do lado esquerdo até o vértice **7** de coordenada (EX: **531.921,4417** NY: **8.612.841,5942**), confrontando com **Rua M**, daí deflete à direita no azimute de **31°14'25"** com uma distância de **5,42 m** ao fundo até o vértice **8** de coordenada (EX: **531.924,2510** NY: **8.612.846,2257**), confrontando com **Lote 63**, daí deflete à esquerda no azimute de **31°14'25"** com uma distância de **3,28 m** ao fundo até o vértice **9** de coordenada (EX: **531.925,9535** NY: **8.612.849,0323**), confrontando com **Lote 62**, daí deflete à direita no azimute de **127°18'10"** com uma distância de **10,71 m** do lado direito até o vértice **1** de coordenada (EX: **531.934,4747** NY: **8.612.842,5403**), confrontando com **Lote 02**.

Descrição Perimétrica

Pontos	Coordenadas X	Coordenadas Y	Azimute	Distância	
001	002	531.929,1506	8.612.840,4263	248°20'39"	5,728 m
002	003	531.927,6988	8.612.841,2810	300°29'14"	1,685 m
003	004	531.927,0529	8.612.840,2044	210°57'53"	1,255 m
004	005	531.924,6583	8.612.841,1636	291°49'42"	2,580 m
005	006	531.924,2864	8.612.840,3153	203°40'31"	0,926 m
006	007	531.921,4417	8.612.841,5942	294°12'22"	3,119 m
007	008	531.924,2510	8.612.846,2257	31°14'25"	5,417 m
008	009	531.925,9535	8.612.849,0323	31°14'25"	3,283 m
009	001	531.934,4747	8.612.842,5403	127°18'10"	10,713 m

Santo Amaro - Ba, Segunda-feira, 22 de Janeiro de 2024.



Fábio de Mello Lopes

Engenheiro Agrimensor

CREA:72566/D BA

ART: BA20230479011

Prefeitura Municipal de Santo Amaro

Prefeitura Municipal de Santo Amaro

Memorial Descritivo

Quadra 73	Lote 02	Área Total: 52,09 metros ²	Perímetro: 31,43 metros
Beneficiário: Município de Santo Amaro			Município: Santo Amaro BA

O Lote de terreno sob nº 02, localizado no Bairro Candolândia, na quadra formada pela **Rua M, Travessa N, Rua D e Rua C**, distante 1,78 m da esquina da Rua M, de formato irregular, abrangendo uma área de **52,09** (cinquenta e dois metros quadrados e nove décimos quadrados) e um perímetro de **31,43 m**.

Para quem da Rua M olha para o lote 02 inicia-se a descrição no vértice **1** na coordenada (EX: **531.937,5772** NY: **8.612.847,2120**), no azimute de **213°35'18"** com uma distância de **5,61 m** de frente até o vértice **2** de coordenada (EX: **531.934,4747** NY: **8.612.842,5403**), confrontando com **Rua M**, daí deflete à direita no azimute de **307°18'10"** com uma distância de **10,71 m** do lado esquerdo até o vértice **3** de coordenada (EX: **531.925,9535** NY: **8.612.849,0323**), confrontando com **Lote 01**, daí deflete à direita no azimute de **27°53'09"** com uma distância de **2,50 m** ao fundo até o vértice **4** de coordenada (EX: **531.927,1207** NY: **8.612.851,2381**), confrontando com **Lote 62**, daí deflete à direita no azimute de **27°53'10"** com uma distância de **1,48 m** ao fundo até o vértice **5** de coordenada (EX: **531.927,8126** NY: **8.612.852,5457**), confrontando com **Lote 61**, daí deflete à direita no azimute de **118°38'42"** com uma distância de **11,13 m** do lado direito até o vértice **1** de coordenada (EX: **531.937,5772** NY: **8.612.847,2120**), confrontando com **Lote 03**.

Descrição Perimétrica

Pontos	Coordenadas X	Coordenadas Y	Azimute	Distância	
001	002	531.934,4747	8.612.842,5403	213°35'18"	5,608 m
002	003	531.925,9535	8.612.849,0323	307°18'10"	10,713 m
003	004	531.927,1207	8.612.851,2381	27°53'09"	2,496 m
004	005	531.927,8126	8.612.852,5457	27°53'10"	1,479 m
005	001	531.937,5772	8.612.847,2120	118°38'42"	11,126 m

Santo Amaro - Ba, Segunda-feira, 22 de Janeiro de 2024.

Fábio de Mello Lopes

Engenheiro Agrimensor

CREA: 72566/D BA

ART: BA20230479011

Prefeitura Municipal de Santo Amaro

Prefeitura Municipal de Santo Amaro

Memorial Descritivo

Quadra 73	Lote 03	Área Total: 40,91 metros ²	Perímetro: 32,43 metros
Beneficiário: Município de Santo Amaro			Município: Santo Amaro BA

O Lote de terreno sob nº 03, localizado no Bairro Candolândia, na quadra formada pela **Rua M, Travessa N, Rua D e Rua C**, localizado na esquina da Rua M, de formato irregular, abrangendo uma área de **40,91** (quarenta metros quadrados e noventa e um decímetros quadrados) e um perímetro de **32,43 m**.

Para quem da Rua M olha para o lote 03 inicia-se a descrição no vértice **1** na coordenada (EX: **531.940,8787** NY: **8.612.849,0389**), no azimute de **212°59'06"** com uma distância de **3,24 m** de frente até o vértice **2** de coordenada (EX: **531.939,1171** NY: **8.612.846,3246**), confrontando com **Rua M**, daí deflete à direita no azimute de **299°57'14"** com uma distância de **1,78 m** do lado esquerdo até o vértice **3** de coordenada (EX: **531.937,5772** NY: **8.612.847,2120**), confrontando com **Rua M** daí deflete à esquerda no azimute de **298°38'42"** com uma distância de **11,13 m** do lado esquerdo até o vértice **4** de coordenada (EX: **531.927,8126** NY: **8.612.852,5457**), confrontando com **Lote 02**, daí deflete à direita no azimute de **29°46'16"** com uma distância de **3,19 m** ao fundo até o vértice **5** de coordenada (EX: **531.929,3953** NY: **8.612.855,3124**), confrontando com **Lote 61**, daí deflete à direita no azimute de **122°05'05"** com uma distância de **1,35 m** do lado direito até o vértice **6** de coordenada (EX: **531.930,5410** NY: **8.612.854,5941**), confrontando com **Lote 60**, daí deflete à esquerda no azimute de **118°15'08"** com uma distância de **11,74 m** do lado direito até o vértice **1** de coordenada (EX: **531.940,8787** NY: **8.612.849,0389**), confrontando com **Lote 04**.

Descrição Perimétrica

Pontos	Coordenadas X	Coordenadas Y	Azimute	Distância	
001	002	531.939,1171	8.612.846,3246	212°59'06"	3,236 m
002	003	531.937,5772	8.612.847,2120	299°57'14"	1,777 m
003	004	531.927,8126	8.612.852,5457	298°38'42"	11,126 m
004	005	531.929,3953	8.612.855,3124	29°46'16"	3,187 m
005	006	531.930,5410	8.612.854,5941	122°05'05"	1,352 m
006	001	531.940,8787	8.612.849,0389	118°15'08"	11,736 m

Santo Amaro - Ba, Segunda-feira, 22 de Janeiro de 2024.

Fábio de Mello Lopes

Engenheiro Agrimensor

CREA: 72566/D BA

ART: BA20230479011

Prefeitura Municipal de Santo Amaro

Prefeitura Municipal de Santo Amaro

Memorial Descritivo

Quadra 73	Lote 04	Área Total: 72,63 metros ²	Perímetro: 36,51 metros
Beneficiário: Município de Santo Amaro			Município: Santo Amaro BA

O Lote de terreno sob nº 04, localizado no Bairro Candolândia, na quadra formada pela **Rua M, Travessa N, Rua D e Rua C**, localizado na esquina da Rua C com a Rua M, de formato irregular, abrangendo uma área de **72,63** (setenta e dois metros quadrados e sessenta e três decímetros quadrados) e um perímetro de **36,51 m**.

Para quem da Rua C olha para o lote 04 inicia-se a descrição no vértice **1** na coordenada (EX: **531.944,2227** NY: **8.612.853,6616**), no azimute de **208°16'57"** com uma distância de **5,60 m** de frente até o vértice **2** de coordenada (EX: **531.941,5704** NY: **8.612.848,7322**), confrontando com **Rua C**, daí deflete à direita no azimute de **293°54'42"** com uma distância de **0,76 m** do lado esquerdo até o vértice **3** de coordenada (EX: **531.940,8787** NY: **8.612.849,0389**), confrontando com **Rua M**, daí deflete à direita no azimute de **298°15'08"** com uma distância de **11,74 m** do lado esquerdo até o vértice **4** de coordenada (EX: **531.930,5410** NY: **8.612.854,5941**), confrontando com **Lote 03**, daí deflete à direita no azimute de **29°25'33"** com uma distância de **6,03 m** ao fundo até o vértice **5** de coordenada (EX: **531.933,5058** NY: **8.612.859,8503**), confrontando com **Lote 60**, daí deflete à direita no azimute de **120°00'19"** com uma distância de **12,38 m** do lado direito até o vértice **1** de coordenada (EX: **531.944,2227** NY: **8.612.853,6616**), confrontando com **Lote 05**.

Descrição Perimétrica

Pontos	Coordenadas X	Coordenadas Y	Azimute	Distância	
001	002	531.941,5704	8.612.848,7322	208°16'57"	5,598 m
002	003	531.940,8787	8.612.849,0389	293°54'42"	0,757 m
003	004	531.930,5410	8.612.854,5941	298°15'08"	11,736 m
004	005	531.933,5058	8.612.859,8503	29°25'33"	6,035 m
005	001	531.944,2227	8.612.853,6616	120°00'19"	12,375 m

Santo Amaro - Ba, Segunda-feira, 22 de Janeiro de 2024.

Fábio de Mello Lopes

Engenheiro Agrimensor

CREA: 72566/D BA

ART: BA20230479011

Prefeitura Municipal de Santo Amaro

Prefeitura Municipal de Santo Amaro

Memorial Descritivo

Quadra 73	Lote 05	Área Total: 81,66 metros ²	Perímetro: 40,04 metros
Beneficiário: Município de Santo Amaro			Município: Santo Amaro BA

O Lote de terreno sob nº 05, localizado no Bairro Candolândia, na quadra formada pela **Rua M, Travessa N, Rua D e Rua C**, distante 5,60 m da esquina da Rua C com a Rua M, de formato irregular, abrangendo uma área de **81,66** (oitenta e um metros quadrados e sessenta e seis decímetros quadrados) e um perímetro de **40,04 m**.

Para quem da Rua C olha para o lote 05 inicia-se a descrição no vértice **1** na coordenada (EX: **531.946,8782** NY: **8.612.858,9923**), no azimute de **206°28'51"** com uma distância de **5,96 m** de frente até o vértice **2** de coordenada (EX: **531.944,2227** NY: **8.612.853,6616**), confrontando com **Rua C**, daí deflete à direita no azimute de **300°00'19"** com uma distância de **12,38 m** do lado esquerdo até o vértice **3** de coordenada (EX: **531.933,5058** NY: **8.612.859,8503**), confrontando com **Lote 04**, daí deflete à direita no azimute de **303°25'13"** com uma distância de **2,11 m** do lado esquerdo até o vértice **4** de coordenada (EX: **531.931,7409** NY: **8.612.861,0150**), confrontando com **Lote 60**, daí deflete à direita no azimute de **28°27'12"** com uma distância de **5,31 m** ao fundo até o vértice **5** de coordenada (EX: **531.934,2725** NY: **8.612.865,6867**), confrontando com **Lote 59**, daí deflete à direita no azimute de **117°58'16"** com uma distância de **3,31 m** do lado direito até o vértice **6** de coordenada (EX: **531.937,1972** NY: **8.612.864,1335**), confrontando com **Lote 58**, daí deflete à direita no azimute de **207°48'07"** com uma distância de **0,01 m** do lado direito até o vértice **7** de coordenada (EX: **531.937,1917** NY: **8.612.864,1230**), confrontando com **Lote 58**, daí deflete à esquerda no azimute de **117°54'33"** com uma distância de **10,96 m** do lado direito até o vértice **1** de coordenada (EX: **531.946,8782** NY: **8.612.858,9923**), confrontando com **Lote 06**.

Descrição Perimétrica

Pontos	Coordenadas X	Coordenadas Y	Azimute	Distância	
001	002	531.944,2227	8.612.853,6616	206°28'51"	5,955 m
002	003	531.933,5058	8.612.859,8503	300°00'19"	12,375 m
003	004	531.931,7409	8.612.861,0150	303°25'13"	2,115 m
004	005	531.934,2725	8.612.865,6867	28°27'12"	5,314 m
005	006	531.937,1972	8.612.864,1335	117°58'16"	3,312 m
006	007	531.937,1917	8.612.864,1230	207°48'07"	0,012 m
007	001	531.946,8782	8.612.858,9923	117°54'33"	10,961 m

Santo Amaro - Ba, Segunda-feira, 22 de Janeiro de 2024.

Fábio de Mello Lopes

Engenheiro Agrimensor

CREA:72566/D BA

ART: BA20230479011

Prefeitura Municipal de Santo Amaro

Prefeitura Municipal de Santo Amaro

Memorial Descritivo

Quadra 73	Lote 06	Área Total: 71,15 metros ²	Perímetro: 34,87 metros
Beneficiário: Município de Santo Amaro			Município: Santo Amaro BA

O Lote de terreno sob nº 06, localizado no Bairro Candolândia, na quadra formada pela **Rua M, Travessa N, Rua D e Rua C** distante 0,32 m da esquina da Rua C, de formato irregular, abrangendo uma área de **71,15** (setenta e um metros quadrados e quinze décimos quadrados) e um perímetro de **34,87 m**.

Para quem da Rua C olha para o lote 06 inicia-se a descrição no vértice **1** na coordenada (EX: **531.949,9167** NY: **8.612.864,9386**), no azimute de **207°04'00"** com uma distância de **6,68 m** de frente até o vértice **2** de coordenada (EX: **531.946,8782** NY: **8.612.858,9923**), confrontando com **Rua C**, daí deflete à direita no azimute de **297°54'33"** com uma distância de **10,96 m** do lado esquerdo até o vértice **3** de coordenada (EX: **531.937,1917** NY: **8.612.864,1230**), confrontando com **Lote 05**, daí deflete à direita no azimute de **27°48'08"** com uma distância de **0,01 m** ao fundo até o vértice **4** de coordenada (EX: **531.937,1972** NY: **8.612.864,1335**), confrontando com **Lote 58**, daí deflete à direita no azimute de **27°55'11"** com uma distância de **6,35 m** ao fundo até o vértice **5** de coordenada (EX: **531.940,1708** NY: **8.612.869,7450**), confrontando com **Lote 58**, daí deflete à direita no azimute de **116°15'04"** com uma distância de **10,87 m** do lado direito até o vértice **1** de coordenada (EX: **531.949,9167** NY: **8.612.864,9386**), confrontando com **Lote 07**.

Descrição Perimétrica

Pontos	Coordenadas X	Coordenadas Y	Azimute	Distância	
001	002	531.946,8782	8.612.858,9923	207°04'00"	6,678 m
002	003	531.937,1917	8.612.864,1230	297°54'33"	10,961 m
003	004	531.937,1972	8.612.864,1335	27°48'08"	0,012 m
004	005	531.940,1708	8.612.869,7450	27°55'11"	6,351 m
005	001	531.949,9167	8.612.864,9386	116°15'04"	10,867 m

Santo Amaro - Ba, Segunda-feira, 22 de Janeiro de 2024.

Fábio de Mello Lopes

Engenheiro Agrimensor

CREA:72566/D BA

ART: BA20230479011

Prefeitura Municipal de Santo Amaro

Prefeitura Municipal de Santo Amaro

Memorial Descritivo

Quadra 73	Lote 07	Área Total: 73,96 metros ²	Perímetro: 38,07 metros
Beneficiário: Município de Santo Amaro			Município: Santo Amaro BA

O Lote de terreno sob nº 07, localizado no Bairro Candolândia, na quadra formada pela **Rua M, Travessa N, Rua D e Rua C**, localizado na esquina da Rua C, de formato irregular, abrangendo uma área de **73,96** (setenta e três metros quadrados e noventa e seis décimos quadrados) e um perímetro de **38,07 m**.

Para quem da Rua C olha para o lote 07 inicia-se a descrição no vértice **1** na coordenada (EX: **531.952,5139** NY: **8.612.869,6700**), no azimute de **205°25'04"** com uma distância de **5,39 m** de frente até o vértice **2** de coordenada (EX: **531.950,1993** NY: **8.612.864,7993**), confrontando com **Rua C**, daí deflete à direita no azimute de **296°15'06"** com uma distância de **0,32 m** do lado esquerdo até o vértice **3** de coordenada (EX: **531.949,9167** NY: **8.612.864,9386**), confrontando com **Rua C**, daí deflete à esquerda no azimute de **296°15'04"** com uma distância de **10,87 m** do lado esquerdo até o vértice **4** de coordenada (EX: **531.940,1708** NY: **8.612.869,7450**), confrontando com **Lote 06**, daí deflete à direita no azimute de **297°25'01"** com uma distância de **2,55 m** do lado esquerdo até o vértice **5** de coordenada (EX: **531.937,9067** NY: **8.612.870,9195**), confrontando com **Lote 58**, daí deflete à direita no azimute de **27°47'50"** com uma distância de **5,43 m** ao fundo até o vértice **6** de coordenada (EX: **531.940,4383** NY: **8.612.875,7216**), confrontando com **Lote 57**, daí deflete à direita no azimute de **116°37'04"** com uma distância de **13,05 m** do lado direito até o vértice **7** de coordenada (EX: **531.952,1045** NY: **8.612.869,8752**), confrontando com **Lote 08**, daí deflete à esquerda no azimute de **116°37'02"** com uma distância de **0,46 m** do lado direito até o vértice **1** de coordenada (EX: **531.952,5139** NY: **8.612.869,6700**), confrontando com **Rua C**.

Descrição Perimétrica

Pontos	Coordenadas X	Coordenadas Y	Azimute	Distância	
001	002	531.950,1993	8.612.864,7993	205°25'04"	5,393 m
002	003	531.949,9167	8.612.864,9386	296°15'06"	0,315 m
003	004	531.940,1708	8.612.869,7450	296°15'04"	10,867 m
004	005	531.937,9067	8.612.870,9195	297°25'01"	2,551 m
005	006	531.940,4383	8.612.875,7216	27°47'50"	5,429 m
006	007	531.952,1045	8.612.869,8752	116°37'04"	13,049 m
007	001	531.952,5139	8.612.869,6700	116°37'02"	0,458 m

Santo Amaro - Ba, Segunda-feira, 22 de Janeiro de 2024.

Fábio de Mello Lopes

Engenheiro Agrimensor

CREA:72566/D BA

ART: BA20230479011

Prefeitura Municipal de Santo Amaro

Prefeitura Municipal de Santo Amaro

Memorial Descritivo

Quadra 73	Lote 08	Área Total: 101,20 metros ²	Perímetro: 44,44 metros
Beneficiário: Município de Santo Amaro			Município: Santo Amaro BA

O Lote de terreno sob nº 08, localizado no Bairro Candolândia, na quadra formada pela **Rua M, Travessa N, Rua D e Rua C**, localizado na esquina da Rua C, de formato irregular, abrangendo uma área de **101,20** (cento e um metros quadrados e vinte decímetros quadrados) e um perímetro de **44,44 m**.

Para quem da Rua C olha para o lote 08 inicia-se a descrição no vértice **1** na coordenada (EX: **531.954,7845** NY: **8.612.875,5487**), no azimute de **205°17'06"** com uma distância de **6,27 m** de frente até o vértice **2** de coordenada (EX: **531.952,1045** NY: **8.612.869,8752**), confrontando com **Rua C**, daí deflete à direita no azimute de **296°37'04"** com uma distância de **13,05 m** do lado esquerdo até o vértice **3** de coordenada (EX: **531.940,4383** NY: **8.612.875,7216**), confrontando com **Lote 07**, daí deflete à esquerda no azimute de **296°15'33"** com uma distância de **2,87 m** do lado esquerdo até o vértice **4** de coordenada (EX: **531.937,8660** NY: **8.612.876,9907**), confrontando com **Lote 57**, daí deflete à direita no azimute de **27°07'12"** com uma distância de **6,52 m** ao fundo até o vértice **5** de coordenada (EX: **531.940,8400** NY: **8.612.882,7974**), confrontando com **Lote 56**, daí deflete à direita no azimute de **116°59'18"** com uma distância de **2,94 m** do lado direito até o vértice **6** de coordenada (EX: **531.943,4579** NY: **8.612.881,4642**), confrontando com **Lote 55**, daí deflete à direita no azimute de **117°37'47"** com uma distância de **12,39 m** do lado direito até o vértice **7** de coordenada (EX: **531.954,4327** NY: **8.612.875,7194**), confrontando com **Lote 09**, daí deflete à esquerda no azimute de **24°16'33"** com uma distância de **0,01 m** do lado direito até o vértice **8** de coordenada (EX: **531.954,4375** NY: **8.612.875,7300**), confrontando com **Lote 09**, daí deflete à direita no azimute de **117°34'31"** com uma distância de **0,39 m** do lado direito até o vértice **1** de coordenada (EX: **531.954,7845** NY: **8.612.875,5487**), confrontando com **Rua C**.

Descrição Perimétrica

Pontos	Coordenadas X	Coordenadas Y	Azimute	Distância
001 002	531.952,1045	8.612.869,8752	205°17'06"	6,275 m
002 003	531.940,4383	8.612.875,7216	296°37'04"	13,049 m
003 004	531.937,8660	8.612.876,9907	296°15'33"	2,868 m
004 005	531.940,8400	8.612.882,7974	27°07'12"	6,524 m
005 006	531.943,4579	8.612.881,4642	116°59'18"	2,938 m
006 007	531.954,4327	8.612.875,7194	117°37'47"	12,387 m
007 008	531.954,4375	8.612.875,7300	24°16'33"	0,012 m
008 001	531.954,7845	8.612.875,5487	117°34'31"	0,392 m

Santo Amaro - Ba, Segunda-feira, 22 de Janeiro de 2024.



Fábio de Mello Lopes

Engenheiro Agrimensor

CREA:72566/D BA

ART: BA20230479011

Prefeitura Municipal de Santo Amaro

Prefeitura Municipal de Santo Amaro

Memorial Descritivo

Quadra 73	Lote 09	Área Total: 60,95 metros ²	Perímetro: 34,71 metros
Beneficiário: Município de Santo Amaro			Município: Santo Amaro BA

O Lote de terreno sob nº 09, localizado no Bairro Candolândia, na quadra formada pela **Rua M, Travessa N, Rua D e Rua C**, localizado na esquina da Rua C, de formato irregular, abrangendo uma área de **60,95** (sessenta metros quadrados e noventa e cinco décimos quadrados) e um perímetro de **34,71 m**.

Para quem da Rua C olha para o lote 09 inicia-se a descrição no vértice **1** na coordenada (EX: **531.956,4679** NY: **8.612.880,2335**), no azimute de **204°16'07"** com uma distância de **4,94 m** de frente até o vértice **2** de coordenada (EX: **531.954,4375** NY: **8.612.875,7300**), confrontando com **Rua C**, daí deflete à direita no azimute de **204°16'32"** com uma distância de **0,01 m** do lado esquerdo até o vértice **3** de coordenada (EX: **531.954,4327** NY: **8.612.875,7194**), confrontando com **Lote 08**, daí deflete à direita no azimute de **297°37'47"** com uma distância de **12,39 m** ao fundo até o vértice **4** de coordenada (EX: **531.943,4579** NY: **8.612.881,4642**), confrontando com **Lote 08**, daí deflete à direita no azimute de **22°52'18"** com uma distância de **4,87 m** do lado direito até o vértice **5** de coordenada (EX: **531.945,3498** NY: **8.612.885,9491**), confrontando com **Lote 55**, daí deflete à direita no azimute de **117°12'25"** com uma distância de **11,95 m** do lado direito até o vértice **6** de coordenada (EX: **531.955,9784** NY: **8.612.880,4851**), confrontando com **Lote 10**, daí deflete à direita no azimute de **117°12'29"** com uma distância de **0,55 m** do lado direito até o vértice **1** de coordenada (EX: **531.956,4679** NY: **8.612.880,2335**), confrontando com **Rua C**.

Descrição Perimétrica

Pontos	Coordenadas X	Coordenadas Y	Azimute	Distância	
001	002	531.954,4375	8.612.875,7300	204°16'07"	4,940 m
002	003	531.954,4327	8.612.875,7194	204°16'32"	0,012 m
003	004	531.943,4579	8.612.881,4642	297°37'47"	12,387 m
004	005	531.945,3498	8.612.885,9491	22°52'18"	4,868 m
005	006	531.955,9784	8.612.880,4851	117°12'25"	11,951 m
006	001	531.956,4679	8.612.880,2335	117°12'29"	0,550 m

Santo Amaro - Ba, Segunda-feira, 22 de Janeiro de 2024.

Fábio de Mello Lopes

Engenheiro Agrimensor

CREA:72566/D BA

ART: BA20230479011

Prefeitura Municipal de Santo Amaro

Prefeitura Municipal de Santo Amaro

Memorial Descritivo

Quadra 73	Lote 10	Área Total: 72,39 metros ²	Perímetro: 40,47 metros
Beneficiário: Município de Santo Amaro			Município: Santo Amaro BA

O Lote de terreno sob nº 10, localizado no Bairro Candolândia, na quadra formada pela **Rua M, Travessa N, Rua D e Rua C**, distante 0,55 m da esquina da Rua C, de formato irregular, abrangendo uma área de **72,39** (setenta e dois metros quadrados e trinta e nove decímetros quadrados) e um perímetro de **40,47 m**.

Para quem da Rua C olha para o lote 10 inicia-se a descrição no vértice **1** na coordenada (EX: **531.958,0599** NY: **8.612.884,5920**), no azimute de **206°52'38"** com uma distância de **4,60 m** de frente até o vértice **2** de coordenada (EX: **531.955,9784** NY: **8.612.880,4851**), confrontando com **Rua C**, daí deflete à direita no azimute de **297°12'25"** com uma distância de **11,95 m** do lado esquerdo até o vértice **3** de coordenada (EX: **531.945,3498** NY: **8.612.885,9491**), confrontando com **Lote 09**, daí deflete à direita no azimute de **297°41'59"** com uma distância de **3,54 m** do lado esquerdo até o vértice **4** de coordenada (EX: **531.942,2179** NY: **8.612.887,5933**), confrontando com **Lote 55**, daí deflete à direita no azimute de **24°07'31"** com uma distância de **4,66 m** ao fundo até o vértice **5** de coordenada (EX: **531.944,1232** NY: **8.612.891,8474**), confrontando com **Lote 54**, daí deflete à direita no azimute de **117°30'05"** com uma distância de **6,19 m** do lado direito até o vértice **6** de coordenada (EX: **531.949,6094** NY: **8.612.888,9913**), confrontando com **Lote 53**, daí deflete à direita no azimute de **117°30'05"** com uma distância de **9,53 m** do lado direito até o vértice **1** de coordenada (EX: **531.958,0599** NY: **8.612.884,5920**), confrontando com **Lote 11**.

Descrição Perimétrica

Pontos	Coordenadas X	Coordenadas Y	Azimute	Distância	
001	002	531.955,9784	8.612.880,4851	206°52'38"	4,604 m
002	003	531.945,3498	8.612.885,9491	297°12'25"	11,951 m
003	004	531.942,2179	8.612.887,5933	297°41'59"	3,537 m
004	005	531.944,1232	8.612.891,8474	24°07'31"	4,661 m
005	006	531.949,6094	8.612.888,9913	117°30'05"	6,185 m
006	001	531.958,0599	8.612.884,5920	117°30'05"	9,527 m

Santo Amaro - Ba, Segunda-feira, 22 de Janeiro de 2024.

Fábio de Mello Lopes

Engenheiro Agrimensor

CREA:72566/D BA

ART: BA20230479011

Prefeitura Municipal de Santo Amaro

Prefeitura Municipal de Santo Amaro

Memorial Descritivo

Quadra 73	Lote 11	Área Total: 50,58 metros ²	Perímetro: 29,70 metros
Beneficiário: Município de Santo Amaro			Município: Santo Amaro BA

O Lote de terreno sob nº 11, localizado no Bairro Candolândia, na quadra formada pela **Rua M, Travessa N, Rua D e Rua C**, distante 1,40 m da esquina da Rua C, de formato irregular, abrangendo uma área de **50,58** (cinquenta metros quadrados e cinquenta e oito décimos quadrados) e um perímetro de **29,70 m**.

Para quem da Rua C olha para o lote 11 inicia-se a descrição no vértice **1** na coordenada (EX: **531.960,4610** NY: **8.612.889,4790**), no azimute de **206°09'58"** com uma distância de **5,45 m** de frente até o vértice **2** de coordenada (EX: **531.958,0599** NY: **8.612.884,5920**), confrontando com **Rua C**, daí deflete à direita no azimute de **297°30'05"** com uma distância de **9,53 m** do lado esquerdo até o vértice **3** de coordenada (EX: **531.949,6094** NY: **8.612.888,9913**), confrontando com **Lote 10**, daí deflete à direita no azimute de **25°44'26"** com uma distância de **5,16 m** ao fundo até o vértice **4** de coordenada (EX: **531.951,8484** NY: **8.612.893,6352**), confrontando com **Lote 53**, daí deflete à direita no azimute de **115°45'39"** com uma distância de **9,56 m** do lado direito até o vértice **1** de coordenada (EX: **531.960,4610** NY: **8.612.889,4790**), confrontando com **Lote 12**.

Descrição Perimétrica

Pontos	Coordenadas X	Coordenadas Y	Azimute	Distância	
001	002	531.958,0599	8.612.884,5920	206°09'58"	5,445 m
002	003	531.949,6094	8.612.888,9913	297°30'05"	9,527 m
003	004	531.951,8484	8.612.893,6352	25°44'26"	5,155 m
004	001	531.960,4610	8.612.889,4790	115°45'39"	9,563 m

Santo Amaro - Ba, Segunda-feira, 22 de Janeiro de 2024.


Fabio de Mello Lopes

Engenheiro Agrimensor
CREA: 72566/D BA
ART: BA20230479011

Prefeitura Municipal de Santo Amaro

Prefeitura Municipal de Santo Amaro

Memorial Descritivo

Quadra 73	Lote 12	Área Total: 98,01 metros ²	Perímetro: 44,25 metros
Beneficiário: Município de Santo Amaro			Município: Santo Amaro BA

O Lote de terreno sob nº 12, localizado no Bairro Candolândia, na quadra formada pela **Rua M, Travessa N, Rua D e Rua C**, localizado na esquina da Rua C, de formato irregular, abrangendo uma área de **98,01** (noventa e oito metros quadrados e um decímetros quadrados) e um perímetro de **44,25 m**.

Para quem da Rua C olha para o lote 12 inicia-se a descrição no vértice **1** na coordenada (EX: **531.964,6499** NY: **8.612.894,1898**), no azimute de **208°48'59"** com uma distância de **6,09 m** de frente até o vértice **2** de coordenada (EX: **531.961,7137** NY: **8.612.888,8526**), confrontando com **Rua C**, daí deflete à direita no azimute de **296°33'57"** com uma distância de **1,40 m** do lado esquerdo até o vértice **3** de coordenada (EX: **531.960,4610** NY: **8.612.889,4790**), confrontando com **Rua C**, daí deflete à esquerda no azimute de **295°45'39"** com uma distância de **9,56 m** do lado esquerdo até o vértice **4** de coordenada (EX: **531.951,8484** NY: **8.612.893,6352**), confrontando com **Lote 11**, daí deflete à direita no azimute de **296°29'34"** com uma distância de **4,62 m** do lado esquerdo até o vértice **5** de coordenada (EX: **531.947,7117** NY: **8.612.895,6970**), confrontando com **Lote 53**, daí deflete à direita no azimute de **21°04'52"** com uma distância de **6,17 m** ao fundo até o vértice **6** de coordenada (EX: **531.949,9301** NY: **8.612.901,4518**), confrontando com **Lote 52**, daí deflete à direita no azimute de **116°15'34"** com uma distância de **16,41 m** do lado direito até o vértice **1** de coordenada (EX: **531.964,6499** NY: **8.612.894,1898**), confrontando com **Lote 13**.

Descrição Perimétrica

Pontos	Coordenadas X	Coordenadas Y	Azimute	Distância	
001	002	531.961,7137	8.612.888,8526	208°48'59"	6,092 m
002	003	531.960,4610	8.612.889,4790	296°33'57"	1,401 m
003	004	531.951,8484	8.612.893,6352	295°45'39"	9,563 m
004	005	531.947,7117	8.612.895,6970	296°29'34"	4,622 m
005	006	531.949,9301	8.612.901,4518	21°04'52"	6,168 m
006	001	531.964,6499	8.612.894,1898	116°15'34"	16,414 m

Santo Amaro - Ba, Segunda-feira, 22 de Janeiro de 2024.

Fábio de Mello Lopes

Engenheiro Agrimensor

CREA:72566/D BA

ART: BA20230479011

Prefeitura Municipal de Santo Amaro

Prefeitura Municipal de Santo Amaro

Memorial Descritivo

Quadra 73	Lote 13	Área Total: 119,67 metros ²	Perímetro: 47,30 metros
Beneficiário: Município de Santo Amaro			Município: Santo Amaro BA

O Lote de terreno sob nº 13, localizado no Bairro Candolândia, na quadra formada pela **Rua M, Travessa N, Rua D e Rua C**, distante 5,71 m da esquina da Rua C, de formato irregular, abrangendo uma área de **119,67** (cento e dezenove metros quadrados e sessenta e sete décimos quadrados) e um perímetro de **47,30 m**.

Para quem da Rua C olha para o lote 13 inicia-se a descrição no vértice **1** na coordenada (EX: **531.967,6708** NY: **8.612.899,6967**), no azimute de **208°44'53"** com uma distância de **6,28 m** de frente até o vértice **2** de coordenada (EX: **531.964,6499** NY: **8.612.894,1898**), confrontando com **Rua C**, daí deflete à direita no azimute de **296°15'34"** com uma distância de **16,41 m** do lado esquerdo até o vértice **3** de coordenada (EX: **531.949,9301** NY: **8.612.901,4518**), confrontando com **Lote 12**, daí deflete à direita no azimute de **20°04'39"** com uma distância de **0,99 m** ao fundo até o vértice **4** de coordenada (EX: **531.950,2690** NY: **8.612.902,3788**), confrontando com **Lote 52**, daí deflete à direita no azimute de **20°04'42"** com uma distância de **6,06 m** ao fundo até o vértice **5** de coordenada (EX: **531.952,3508** NY: **8.612.908,0744**), confrontando com **Lote 51**, daí deflete à direita no azimute de **109°40'22"** com uma distância de **5,35 m** do lado direito até o vértice **6** de coordenada (EX: **531.957,3879** NY: **8.612.906,2736**), confrontando com **Lote 14**, daí deflete à direita no azimute de **122°36'10"** com uma distância de **12,21 m** do lado direito até o vértice **1** de coordenada (EX: **531.967,6708** NY: **8.612.899,6967**), confrontando com **Lote 14**.

Descrição Perimétrica

Pontos	Coordenadas X	Coordenadas Y	Azimute	Distância	
001	002	531.964,6499	8.612.894,1898	208°44'53"	6,281 m
002	003	531.949,9301	8.612.901,4518	296°15'34"	16,414 m
003	004	531.950,2690	8.612.902,3788	20°04'39"	0,987 m
004	005	531.952,3508	8.612.908,0744	20°04'42"	6,064 m
005	006	531.957,3879	8.612.906,2736	109°40'22"	5,349 m
006	001	531.967,6708	8.612.899,6967	122°36'10"	12,206 m

Santo Amaro - Ba, Segunda-feira, 22 de Janeiro de 2024.

Fábio de Mello Lopes

Engenheiro Agrimensor

CREA:72566/D BA

ART: BA20230479011

Prefeitura Municipal de Santo Amaro

Prefeitura Municipal de Santo Amaro

Memorial Descritivo

Quadra 73	Lote 14	Área Total: 114,65 metros ²	Perímetro: 50,58 metros
Beneficiário: Município de Santo Amaro			Município: Santo Amaro BA

O Lote de terreno sob nº 14, localizado no Bairro Candolândia, na quadra formada pela **Rua M, Travessa N, Rua D e Rua C**, localizado na esquina da Rua C, de formato irregular, abrangendo uma área de **114,65** (cento e quatorze metros quadrados e sessenta e cinco decímetros quadrados) e um perímetro de **50,58 m**.

Para quem da Rua C olha para o lote 14 inicia-se a descrição no vértice **1** na coordenada (EX: **531.970,3068** NY: **8.612.904,7664**), no azimute de **207°28'20"** com uma distância de **5,71 m** de frente até o vértice **2** de coordenada (EX: **531.967,6708** NY: **8.612.899,6967**), confrontando com **Rua C**, daí deflete à direita no azimute de **302°36'10"** com uma distância de **12,21 m** do lado esquerdo até o vértice **3** de coordenada (EX: **531.957,3879** NY: **8.612.906,2736**), confrontando com **Lote 13**, daí deflete à esquerda no azimute de **289°40'22"** com uma distância de **5,35 m** do lado esquerdo até o vértice **4** de coordenada (EX: **531.952,3508** NY: **8.612.908,0744**), confrontando com **Lote 13**, daí deflete à direita no azimute de **14°27'36"** com uma distância de **5,95 m** ao fundo até o vértice **5** de coordenada (EX: **531.953,8357** NY: **8.612.913,8328**), confrontando com **Lote 50**, daí deflete à direita no azimute de **14°27'36"** com uma distância de **1,97 m** ao fundo até o vértice **6** de coordenada (EX: **531.954,3278** NY: **8.612.915,7409**), confrontando com **Lote 49**, daí deflete à direita no azimute de **124°29'19"** com uma distância de **17,73 m** do lado direito até o vértice **7** de coordenada (EX: **531.968,9384** NY: **8.612.905,7036**), confrontando com **Lote 15**, daí deflete à esquerda no azimute de **29°28'17"** com uma distância de **0,00 m** do lado direito até o vértice **8** de coordenada (EX: **531.968,9394** NY: **8.612.905,7054**), confrontando com **Lote 15**, daí deflete à direita no azimute de **124°28'53"** com uma distância de **1,66 m** do lado direito até o vértice **1** de coordenada (EX: **531.970,3068** NY: **8.612.904,7664**), confrontando com **Rua C**.

Descrição Perimétrica

Pontos	Coordenadas X	Coordenadas Y	Azimute	Distância
001 002	531.967,6708	8.612.899,6967	207°28'20"	5,714 m
002 003	531.957,3879	8.612.906,2736	302°36'10"	12,206 m
003 004	531.952,3508	8.612.908,0744	289°40'22"	5,349 m
004 005	531.953,8357	8.612.913,8328	14°27'36"	5,947 m
005 006	531.954,3278	8.612.915,7409	14°27'36"	1,971 m
006 007	531.968,9384	8.612.905,7036	124°29'19"	17,73m
007 008	531.968,9384	8.612.905,7036	29°28'17"	0,002 m
008 001	531.970,3068	8.612.904,7664	124°28'53"	1,66m

Santo Amaro - Ba, Segunda-feira, 22 de Janeiro de 2024.


Fabio de Mello Lopes

Engenheiro Agrimensor

CREA:72566/D BA
ART: BA20230479011

Prefeitura Municipal de Santo Amaro

Prefeitura Municipal de Santo Amaro

Memorial Descritivo

Quadra 73	Lote 15	Área Total: 108,30 metros ²	Perímetro: 48,54 metros
Beneficiário: Município de Santo Amaro			Município: Santo Amaro BA

O Lote de terreno sob nº 15, localizado no Bairro Candolândia, na quadra formada pela **Rua M, Travessa N, Rua D e Rua C**, de formato irregular, abrangendo uma área de **108,30** (cento e oito metros quadrados e trinta decímetros quadrados) e um perímetro de **48,54 m**.

Para quem da Rua C olha para o lote 15 inicia-se a descrição no vértice **1** na coordenada (EX: **531.972,0260** NY: **8.612.911,1394**), no azimute de **209°35'51"** com uma distância de **6,25 m** de frente até o vértice **2** de coordenada (EX: **531.968,9394** NY: **8.612.905,7054**), confrontando com **Rua C**, daí deflete à direita no azimute de **0°00'00"** com uma distância de **0,00 m** de frente até o vértice **3** de coordenada (EX: **531.968,9394** NY: **8.612.905,7054**), confrontando com **Área Remanescente**, daí deflete à direita no azimute de **209°28'21"** com uma distância de **0,00 m** de frente até o vértice **4** de coordenada (EX: **531.968,9384** NY: **8.612.905,7036**), confrontando com **Área Remanescente**, daí deflete à direita no azimute de **304°29'19"** com uma distância de **17,73 m** do lado esquerdo até o vértice **5** de coordenada (EX: **531.954,3278** NY: **8.612.915,7409**), confrontando com **Lote 14**, daí deflete à direita no azimute de **14°29'07"** com uma distância de **2,90 m** ao fundo até o vértice **6** de coordenada (EX: **531.955,0521** NY: **8.612.918,5447**), confrontando com **Lote 49**, daí deflete à direita no azimute de **14°29'07"** com uma distância de **2,56 m** ao fundo até o vértice **7** de coordenada (EX: **531.955,6914** NY: **8.612.921,0194**), confrontando com **Área Remanescente**, daí deflete à direita no azimute de **119°27'38"** com uma distância de **1,81 m** do lado direito até o vértice **8** de coordenada (EX: **531.957,2683** NY: **8.612.920,1287**), confrontando com **Área Remanescente**, daí deflete à direita no azimute de **119°27'40"** com uma distância de **9,62 m** do lado direito até o vértice **9** de coordenada (EX: **531.965,6481** NY: **8.612.915,3951**), confrontando com **Lote 16**, daí deflete à direita no azimute de **123°42'50"** com uma distância de **7,67 m** do lado direito até o vértice **1** de coordenada (EX: **531.972,0260** NY: **8.612.911,1394**), confrontando com **Lote 16**.

Descrição Perimétrica

Pontos	Coordenadas X	Coordenadas Y	Azimute	Distância	
001	002	531.968,9394	8.612.905,7054	209°35'50"	6,249 m
002	003	531.968,9394	8.612.905,7054	00°00'00"	0,00m
003	004	531.968,9394	8.612.905,7054	00°00'00"	0,00m
004	005	531.954,3278	8.612.915,7409	304°29'19"	2,556 m
005	006	531.955,0521	8.612.918,5447	14°29'07"	2,90 m
006	007	531.955,6914	8.612.921,0194	14°29'07"	2,56 m
007	008	531.957,2683	8.612.920,1287	119°27'38"	1,81 m
008	009	531.965,6481	8.612.915,3951	119°27'40"	9,62 m
009	001	531.972,0260	8.612.911,1394	123°42'50"	7,667 m

Santo Amaro - Ba, Segunda-feira, 22 de Janeiro de 2024.

Prefeitura Municipal de Santo Amaro

Prefeitura Municipal de Santo Amaro

Fabio de Mello Lopes

Engenheiro Agrimensor

CREA:72566/D BA

ART: BA20230479011

Prefeitura Municipal de Santo Amaro

Prefeitura Municipal de Santo Amaro

Memorial Descritivo

Quadra 73	Lote 16	Área Total: 105,34 metros ²	Perímetro: 48,41 metros
Beneficiário: Município de Santo Amaro			Município: Santo Amaro BA

O Lote de terreno sob nº 16, localizado no Bairro Candolândia, na quadra formada pela **Rua M, Travessa N, Rua D e Rua C**, localizado na esquina da Rua C, de formato irregular, abrangendo uma área de **105,34** (cento e cinco metros quadrados e trinta e quatro décimos quadrados) e um perímetro de **48,41 m**.

Para quem da Rua C olha para o lote 16 inicia-se a descrição no vértice **1** na coordenada (EX: **531.975,5135** NY: **8.612.914,7818**), no azimute de **214°10'13"** com uma distância de **4,97 m** de frente até o vértice **2** de coordenada (EX: **531.972,7245** NY: **8.612.910,6733**), confrontando com **Rua C**, daí deflete à direita no azimute de **303°42'46"** com uma distância de **0,84 m** do lado esquerdo até o vértice **3** de coordenada (EX: **531.972,0260** NY: **8.612.911,1394**), confrontando com **Rua C**, daí deflete à direita no azimute de **303°42'50"** com uma distância de **7,67 m** do lado esquerdo até o vértice **4** de coordenada (EX: **531.965,6481** NY: **8.612.915,3951**), confrontando com **Lote 15**, daí deflete à esquerda no azimute de **299°27'40"** com uma distância de **9,62 m** do lado esquerdo até o vértice **5** de coordenada (EX: **531.957,2683** NY: **8.612.920,1287**), confrontando com **Lote 15**, daí deflete à direita no azimute de **32°04'27"** com uma distância de **6,93 m** ao fundo até o vértice **6** de coordenada (EX: **531.960,9504** NY: **8.612.926,0042**), confrontando com **Área Remanescente**, daí deflete à direita no azimute de **127°37'05"** com uma distância de **1,60 m** do lado direito até o vértice **7** de coordenada (EX: **531.962,2179** NY: **8.612.925,0274**), confrontando com **Área Remanescente**, daí deflete à direita no azimute de **127°37'05"** com uma distância de **15,99 m** do lado direito até o vértice **8** de coordenada (EX: **531.974,8844** NY: **8.612.915,2665**), confrontando com **Lote 17**, daí deflete à direita no azimute de **127°37'10"** com uma distância de **0,79 m** do lado direito até o vértice **1** de coordenada (EX: **531.975,5135** NY: **8.612.914,7818**), confrontando com **Rua C**.

Descrição Perimétrica

Pontos	Coordenadas X	Coordenadas Y	Azimute	Distância	
001	002	531.972,7245	8.612.910,6733	214°10'13"	4,966 m
002	003	531.972,0260	8.612.911,1394	303°42'46"	0,840 m
003	004	531.965,6481	8.612.915,3951	303°42'50"	7,667 m
004	005	531.957,2683	8.612.920,1287	299°27'40"	9,624 m
005	006	531.960,9504	8.612.926,0042	32°04'27"	6,934 m
006	007	531.962,2179	8.612.925,0274	127°37'05"	1,600 m
007	008	531.974,8844	8.612.915,2665	127°37'05"	15,991 m
008	001	531.975,5135	8.612.914,7818	127°37'10"	0,794 m

Santo Amaro - Ba, Segunda-feira, 22 de Janeiro de 2024.

Fabio de Mello Lopes

Engenheiro Agrimensor

CREA:72566/D BA

ART: BA20230479011

Prefeitura Municipal de Santo Amaro

Prefeitura Municipal de Santo Amaro

Memorial Descritivo

Quadra 73	Lote 17	Área Total: 130,00 metros ²	Perímetro: 48,41 metros
Beneficiário: Município de Santo Amaro			Município: Santo Amaro BA

O Lote de terreno sob nº 17, localizado no Bairro Candolândia, na quadra formada pela **Rua M, Travessa N, Rua D e Rua C**, de formato irregular, abrangendo uma área de **130,00** (cento e trinta metros quadrados) e um perímetro de **48,36** m.

Para quem da Rua C olha para o lote 17 inicia-se a descrição no vértice **1** na coordenada (EX: **531.979,5458** NY: **8.612.921,2608**), no azimute de **217°52'12"** com uma distância de **7,59 m** de frente até o vértice **2** de coordenada (EX: **531.974,8844** NY: **8.612.915,2665**), confrontando com **Rua C**, daí deflete à direita no azimute de **307°37'05"** com uma distância de **15,99 m** do lado esquerdo até o vértice **3** de coordenada (EX: **531.962,2179** NY: **8.612.925,0274**), confrontando com **Lote 16**, daí deflete à direita no azimute de **36°43'12"** com uma distância de **8,59 m** ao fundo até o vértice **4** de coordenada (EX: **531.967,3511** NY: **8.612.931,9091**), confrontando com **Área Remanescente**, daí deflete à direita no azimute de **131°07'38"** com uma distância de **16,19 m** do lado direito até o vértice **1** de coordenada (EX: **531.979,5458** NY: **8.612.921,2608**), confrontando com **Lote 18**.

Descrição Perimétrica

Pontos	Coordenadas X	Coordenadas Y	Azimute	Distância	
001	002	531.974,8844	8.612.915,2665	217°52'12"	7,593 m
002	003	531.962,2179	8.612.925,0274	307°37'05"	15,991 m
003	004	531.967,3511	8.612.931,9091	36°43'12"	8,585 m
004	001	531.979,5458	8.612.921,2608	131°07'38"	16,189 m

Santo Amaro - Ba, Segunda-feira, 22 de Janeiro de 2024.

Fabio de Mello Lopes

Engenheiro Agrimensor

CREA:72566/D BA

ART: BA20230479011

Prefeitura Municipal de Santo Amaro

Prefeitura Municipal de Santo Amaro

Memorial Descritivo

Quadra 73	Lote 18	Área Total: 85,94 metros ²	Perímetro: 48,92 metros
Beneficiário: Município de Santo Amaro			Município: Santo Amaro BA

O Lote de terreno sob nº 18, localizado no Bairro Candolândia, na quadra formada pela **Rua M, Travessa N, Rua D e Rua C**, de formato irregular, abrangendo uma área de **85,94** (oitenta e cinco metros quadrados e noventa e quatro decímetros quadrados) e um perímetro de **48,92 m**.

Para quem da Rua C olha para o lote 18 inicia-se a descrição no vértice **1** na coordenada (EX: **531.981,8557** NY: **8.612.924,1511**), no azimute de **218°37'53"** com uma distância de **3,70 m** de frente até o vértice **2** de coordenada (EX: **531.979,5458** NY: **8.612.921,2608**), confrontando com **Rua C**, daí deflete à direita no azimute de **311°07'38"** com uma distância de **16,19 m** do lado esquerdo até o vértice **3** de coordenada (EX: **531.967,3511** NY: **8.612.931,9091**), confrontando com **Lote 17**, daí deflete à direita no azimute de **313°28'06"** com uma distância de **4,32 m** do lado esquerdo até o vértice **4** de coordenada (EX: **531.964,2192** NY: **8.612.934,8778**), confrontando com **Área Remanescente**, daí deflete à direita no azimute de **45°00'01"** com uma distância de **4,65 m** ao fundo até o vértice **5** de coordenada (EX: **531.967,5077** NY: **8.612.938,1663**), confrontando com **Área Remanescente**, daí deflete à direita no azimute de **134°19'39"** com uma distância de **20,06 m** do lado direito até o vértice **1** de coordenada (EX: **531.981,8557** NY: **8.612.924,1511**), confrontando com **Lote 19**.

Descrição Perimétrica

Pontos	Coordenadas X	Coordenadas Y	Azimute	Distância	
001	002	531.979,5458	8.612.921,2608	218°37'53"	3,700 m
002	003	531.967,3511	8.612.931,9091	311°07'38"	16,189 m
003	004	531.964,2192	8.612.934,8778	313°28'06"	4,315 m
004	005	531.967,5077	8.612.938,1663	45°00'01"	4,651 m
005	001	531.981,8557	8.612.924,1511	134°19'39"	20,057 m

Santo Amaro - Ba, Segunda-feira, 22 de Janeiro de 2024.


Fabio de Mello Lopes

Engenheiro Agrimensor
CREA:72566/D BA
ART: BA20230479011

Prefeitura Municipal de Santo Amaro

Prefeitura Municipal de Santo Amaro

Memorial Descritivo

Quadra 73	Lote 19	Área Total: 78,24 metros ²	Perímetro: 58,86 metros
Beneficiário: Município de Santo Amaro			Município: Santo Amaro BA

O Lote de terreno sob nº 19, localizado no Bairro Candolândia, na quadra formada pela **Rua M, Travessa N, Rua D e Rua C**, localizado na esquina da Rua C, de formato irregular, abrangendo uma área de **78,24** (setenta e oito metros quadrados e vinte e quatro décimos quadrados) e um perímetro de **58,86 m**.

Para quem da Rua C olha para o lote 19 inicia-se a descrição no vértice **1** na coordenada (EX: **531.983,9760** NY: **8.612.926,1217**), no azimute de **221°19'33"** com uma distância de **2,90 m** de frente até o vértice **2** de coordenada (EX: **531.982,0642** NY: **8.612.923,9475**), confrontando com **Rua C**, daí deflete à direita no azimute de **314°19'44"** com uma distância de **0,29 m** do lado esquerdo até o vértice **3** de coordenada (EX: **531.981,8557** NY: **8.612.924,1511**), confrontando com **Rua C**, daí deflete à esquerda no azimute de **314°19'39"** com uma distância de **20,06 m** do lado esquerdo até o vértice **4** de coordenada (EX: **531.967,5077** NY: **8.612.938,1663**), confrontando com **Lote 18**, daí deflete à direita no azimute de **316°02'47"** com uma distância de **6,32 m** do lado esquerdo até o vértice **5** de coordenada (EX: **531.963,1231** NY: **8.612.942,7140**), confrontando com **Área Remanescente**, daí deflete à direita no azimute de **46°06'32"** com uma distância de **2,86 m** ao fundo até o vértice **6** de coordenada (EX: **531.965,1849** NY: **8.612.944,6975**), confrontando com **Lote 33**, daí deflete à direita no azimute de **134°40'11"** com uma distância de **25,68 m** do lado direito até o vértice **7** de coordenada (EX: **531.983,4451** NY: **8.612.926,6465**), confrontando com **Lote 20**, daí deflete à direita no azimute de **134°40'15"** com uma distância de **0,75 m** do lado direito até o vértice **1** de coordenada (EX: **531.983,9760** NY: **8.612.926,1217**), confrontando com **Rua C**.

Descrição Perimétrica

Pontos	Coordenadas X	Coordenadas Y	Azimute	Distância	
001	002	531.982,0642	8.612.923,9475	221°19'33"	2,895 m
002	003	531.981,8557	8.612.924,1511	314°19'44"	0,291 m
003	004	531.967,5077	8.612.938,1663	314°19'39"	20,057 m
004	005	531.963,1231	8.612.942,7140	316°02'47"	6,317 m
005	006	531.965,1849	8.612.944,6975	46°06'32"	2,861 m
006	007	531.983,4451	8.612.926,6465	134°40'11"	25,676 m
007	001	531.983,9760	8.612.926,1217	134°40'15"	0,747 m

Santo Amaro - Ba, Segunda-feira, 22 de Janeiro de 2024.

Fabio de Mello Lopes

Engenheiro Agrimensor

CREA: 72566/D BA

ART: BA20230479011

Prefeitura Municipal de Santo Amaro

Prefeitura Municipal de Santo Amaro

Memorial Descritivo

Quadra 73	Lote 20	Área Total: 142,19 metros ²	Perímetro: 61,75 metros
Beneficiário: Município de Santo Amaro			Município: Santo Amaro BA

O Lote de terreno sob nº 20, localizado no Bairro Candolândia, na quadra formada pela **Rua M, Travessa N, Rua D e Rua C**, distante 0,74 m da esquina da Rua C, de formato irregular, abrangendo uma área de **142,19** (cento e quarenta e dois metros quadrados e dezenove decímetros quadrados) e um perímetro de **61,75 m**.

Para quem da Rua C olha para o lote 20 inicia-se a descrição no vértice **1** na coordenada (EX: **531.986,6316** NY: **8.612.929,6776**), no azimute de **226°25'53"** com uma distância de **4,40 m** de frente até o vértice **2** de coordenada (EX: **531.983,4451** NY: **8.612.926,6465**), confrontando com **Rua C**, daí deflete à direita no azimute de **314°40'11"** com uma distância de **25,68 m** do lado esquerdo até o vértice **3** de coordenada (EX: **531.965,1849** NY: **8.612.944,6975**), confrontando com **Lote 19**, daí deflete à direita no azimute de **54°48'21"** com uma distância de **6,96 m** ao fundo até o vértice **4** de coordenada (EX: **531.970,8744** NY: **8.612.948,7102**), confrontando com **Lote 32**, daí deflete à direita no azimute de **140°22'42"** com uma distância de **24,71 m** do lado direito até o vértice **1** de coordenada (EX: **531.986,6316** NY: **8.612.929,6776**), confrontando com **Lote 21**.

Descrição Perimétrica

Pontos	Coordenadas X	Coordenadas Y	Azimute	Distância
001 002	531.983,4451	8.612.926,6465	226°25'53"	4,398 m
002 003	531.965,1849	8.612.944,6975	314°40'11"	25,676 m
003 004	531.970,8744	8.612.948,7102	54°48'21"	6,962 m
004 001	531.986,6316	8.612.929,6776	140°22'42"	24,709 m

Santo Amaro - Ba, Segunda-feira, 22 de Janeiro de 2024.


Fábio de Mello Lopes

Engenheiro Agrimensor

CREA:72566/D BA

ART: BA20230479011

Prefeitura Municipal de Santo Amaro

Prefeitura Municipal de Santo Amaro

Memorial Descritivo

Quadra 73	Lote 21	Área Total: 195,78 metros ²	Perímetro: 67,61 metros
Beneficiário: Município de Santo Amaro			Município: Santo Amaro BA

O Lote de terreno sob nº 21, localizado no Bairro Candolândia, na quadra formada pela **Rua M, Travessa N, Rua D e Rua C**, localizado na esquina da Rua C, de formato irregular, abrangendo uma área de **195,78** (cento e noventa e cinco metros quadrados e setenta e oito decímetros quadrados) e um perímetro de **67,61 m**.

Para quem da Rua C olha para o lote 21 inicia-se a descrição no vértice **1** na coordenada (EX: **531.992,8431** NY: **8.612.934,6886**), no azimute de **225°47'19"** com uma distância de **7,96 m** de frente até o vértice **2** de coordenada (EX: **531.987,1382** NY: **8.612.929,1386**), confrontando com **Rua C**, daí deflete à direita no azimute de **316°46'43"** com uma distância de **0,74 m** do lado esquerdo até o vértice **3** de coordenada (EX: **531.986,6316** NY: **8.612.929,6776**), confrontando com **Rua C**, daí deflete à direita no azimute de **320°22'42"** com uma distância de **24,71 m** do lado esquerdo até o vértice **4** de coordenada (EX: **531.970,8744** NY: **8.612.948,7102**), confrontando com **Lote 20**, daí deflete à direita no azimute de **27°39'53"** com uma distância de **6,69 m** ao fundo até o vértice **5** de coordenada (EX: **531.973,9802** NY: **8.612.954,6346**), confrontando com **Lote 32**, daí deflete à direita no azimute de **124°32'07"** com uma distância de **2,58 m** do lado direito até o vértice **6** de coordenada (EX: **531.976,1041** NY: **8.612.953,1730**), confrontando com **Lote 31**, daí deflete à direita no azimute de **137°50'12"** com uma distância de **7,39 m** do lado direito até o vértice **7** de coordenada (EX: **531.981,0671** NY: **8.612.947,6925**), confrontando com **Lote 30**, daí deflete à direita no azimute de **137°50'13"** com uma distância de **17,54 m** do lado direito até o vértice **1** de coordenada (EX: **531.992,8431** NY: **8.612.934,6886**), confrontando com **Lote 22**.

Descrição Perimétrica

Pontos	Coordenadas X	Coordenadas Y	Azimute	Distância	
001	002	531.987,1382	8.612.929,1386	225°47'19"	7,959 m
002	003	531.986,6316	8.612.929,6776	316°46'43"	0,740 m
003	004	531.970,8744	8.612.948,7102	320°22'42"	24,709 m
004	005	531.973,9802	8.612.954,6346	27°39'53"	6,689 m
005	006	531.976,1041	8.612.953,1730	124°32'07"	2,578 m
006	007	531.981,0671	8.612.947,6925	137°50'12"	7,394 m
007	001	531.992,8431	8.612.934,6886	137°50'13"	17,543 m

Santo Amaro - Ba, Segunda-feira, 22 de Janeiro de 2024.


Fabio de Mello Lopes

Engenheiro Agrimensor

CREA:72566/D BA

ART: BA20230479011

Prefeitura Municipal de Santo Amaro

Prefeitura Municipal de Santo Amaro

Memorial Descritivo

Quadra 73	Lote 22	Área Total: 135,37 metros ²	Perímetro: 50,29 metros
Beneficiário: Município de Santo Amaro			Município: Santo Amaro BA

O Lote de terreno sob nº 22, localizado no Bairro Candolândia, na quadra formada pela **Rua M, Travessa N, Rua D e Rua C**, distante 7,96 m da esquina da Rua C, de formato irregular, abrangendo uma área de **135,37** (cento e trinta e cinco metros quadrados e trinta e sete decímetros quadrados) e um perímetro de **50,29 m**.

Para quem da Rua C olha para o lote 22 inicia-se a descrição no vértice **1** na coordenada (EX: **531.998,2814** NY: **8.612.939,7094**), no azimute de **227°17'11"** com uma distância de **7,40 m** de frente até o vértice **2** de coordenada (EX: **531.992,8431** NY: **8.612.934,6886**), confrontando com **Rua C**, daí deflete à direita no azimute de **317°50'13"** com uma distância de **17,54 m** do lado esquerdo até o vértice **3** de coordenada (EX: **531.981,0671** NY: **8.612.947,6925**), confrontando com **Lote 21**, daí deflete à direita no azimute de **50°25'53"** com uma distância de **8,23 m** ao fundo até o vértice **4** de coordenada (EX: **531.987,4113** NY: **8.612.952,9349**), confrontando com **Lote 30**, daí deflete à direita no azimute de **140°34'59"** com uma distância de **4,11 m** do lado direito até o vértice **5** de coordenada (EX: **531.990,0231** NY: **8.612.949,7572**), confrontando com **Lote 29**, daí deflete à esquerda no azimute de **0°00'00"** com uma distância de **0,00 m** do lado direito até o vértice **6** de coordenada (EX: **531.990,0231** NY: **8.612.949,7572**), confrontando com **Lote 29**, daí deflete à esquerda no azimute de **140°34'59"** com uma distância de **13,01 m** do lado direito até o vértice **1** de coordenada (EX: **531.998,2814** NY: **8.612.939,7094**), confrontando com **Lote 23**.

Descrição Perimétrica

Pontos	Coordenadas X	Coordenadas Y	Azimute	Distância	
001	002	531.992,8431	8.612.934,6886	227°17'09"	7,402 m
002	003	531.981,0671	8.612.947,6925	317°50'13"	17,544 m
003	004	531.987,4113	8.612.952,9349	50°25'55"	8,230 m
004	005	531.990,0231	8.612.949,7572	140°34'58"	4,113 m
005	001	531.998,2814	8.612.939,7094	140°34'59"	13,006 m

Santo Amaro - Ba, Segunda-feira, 22 de Janeiro de 2024.


Fábio de Mello Lopes

Engenheiro Agrimensor

CREA: 72566/D BA
ART: BA20230479011

Prefeitura Municipal de Santo Amaro

Prefeitura Municipal de Santo Amaro

Memorial Descritivo

Quadra 73	Lote 23	Área Total: 88,77 metros ²	Perímetro: 39,87 metros
Beneficiário: Município de Santo Amaro			Município: Santo Amaro BA

O Lote de terreno sob nº 23, localizado no Bairro Candolândia, na quadra formada pela **Rua M, Travessa N, Rua D e Rua C**, distante 15,36 m da esquina da Rua C, de formato irregular, abrangendo uma área de **88,77** (oitenta e oito metros quadrados e setenta e sete decímetros quadrados) e um perímetro de **39,87 m**.

Para quem da Rua C olha para o lote 23 inicia-se a descrição no vértice **1** na coordenada (EX: **532.003,4099** NY: **8.612.943,8526**), no azimute de **231°03'56"** com uma distância de **6,59 m** de frente até o vértice **2** de coordenada (EX: **531.998,2814** NY: **8.612.939,7094**), confrontando com **Rua C**, daí deflete à direita no azimute de **320°34'59"** com uma distância de **13,01 m** do lado esquerdo até o vértice **3** de coordenada (EX: **531.990,0231** NY: **8.612.949,7572**), confrontando com **Lote 22**, daí deflete à direita no azimute de **47°47'52"** com uma distância de **6,87 m** ao fundo até o vértice **4** de coordenada (EX: **531.995,1104** NY: **8.612.954,3704**), confrontando com **Lote 29**, daí deflete à direita no azimute de **141°43'25"** com uma distância de **13,40 m** do lado direito até o vértice **1** de coordenada (EX: **532.003,4099** NY: **8.612.943,8526**), confrontando com **Lote 24**.

Descrição Perimétrica

Pontos	Coordenadas X	Coordenadas Y	Azimute	Distância
001 002	531.998,2814	8.612.939,7094	231°03'56"	6,593 m
002 003	531.990,0231	8.612.949,7572	320°34'59"	13,006 m
003 004	531.995,1104	8.612.954,3704	47°47'52"	6,867 m
004 001	532.003,4099	8.612.943,8526	141°43'25"	13,398 m

Santo Amaro - Ba, Segunda-feira, 22 de Janeiro de 2024.


Fábio de Mello Lopes

Engenheiro Agrimensor
CREA:72566/D BA
ART: BA20230479011

Prefeitura Municipal de Santo Amaro

Prefeitura Municipal de Santo Amaro

Memorial Descritivo

Quadra 73	Lote 24	Área Total: 100,37 metros ²	Perímetro: 47,52 metros
Beneficiário: Município de Santo Amaro			Município: Santo Amaro BA

O Lote de terreno sob nº 24, localizado no Bairro Candolândia, na quadra formada pela **Rua M, Travessa N, Rua D e Rua C**, distante 14,33 m da esquina da Rua D com a Rua C, de formato irregular, abrangendo uma área de **100,37** (cem metros quadrados e trinta e sete décimos quadrados) e um perímetro de **47,52 m**.

Para quem da Rua C olha para o lote 24 inicia-se a descrição no vértice **1** na coordenada (EX: **532.007,3182** NY: **8.612.947,2846**), no azimute de **228°42'46"** com uma distância de **5,20 m** de frente até o vértice **2** de coordenada (EX: **532.003,4099** NY: **8.612.943,8526**), confrontando com **Rua C**, daí deflete à direita no azimute de **321°43'25"** com uma distância de **13,40 m** do lado esquerdo até o vértice **3** de coordenada (EX: **531.995,1104** NY: **8.612.954,3704**), confrontando com **Lote 23**, daí deflete à esquerda no azimute de **321°36'42"** com uma distância de **4,09 m** do lado esquerdo até o vértice **4** de coordenada (EX: **531.992,5723** NY: **8.612.957,5740**), confrontando com **Lote 29**, daí deflete à direita no azimute de **37°52'30"** com uma distância de **6,13 m** ao fundo até o vértice **5** de coordenada (EX: **531.996,3340** NY: **8.612.962,4105**), confrontando com **Lote 29**, daí deflete à direita no azimute de **144°00'49"** com uma distância de **7,58 m** do lado direito até o vértice **6** de coordenada (EX: **532.000,7852** NY: **8.612.956,2809**), confrontando com **Lote 28**, daí deflete à esquerda no azimute de **144°00'49"** com uma distância de **11,12 m** do lado direito até o vértice **1** de coordenada (EX: **532.007,3182** NY: **8.612.947,2846**), confrontando com **Lote 25**.

Descrição Perimétrica

Pontos	Coordenadas X	Coordenadas Y	Azimute	Distância	
001	002	532.003,4099	8.612.943,8526	228°42'46"	5,201 m
002	003	531.995,1104	8.612.954,3704	321°43'25"	13,398 m
003	004	531.992,5723	8.612.957,5740	321°36'42"	4,087 m
004	005	531.996,3340	8.612.962,4105	37°52'30"	6,127 m
005	006	532.000,7852	8.612.956,2809	144°00'49"	7,575 m
006	001	532.007,3182	8.612.947,2846	144°00'49"	11,118 m

Santo Amaro - Ba, Segunda-feira, 22 de Janeiro de 2024.

Fabio de Mello Lopes

Engenheiro Agrimensor

CREA:72566/D BA

ART: BA20230479011

Prefeitura Municipal de Santo Amaro

Prefeitura Municipal de Santo Amaro

Memorial Descritivo

Quadra 73	Lote 25	Área Total: 59,19 metros ²	Perímetro: 32,77 metros
Beneficiário: Município de Santo Amaro			Município: Santo Amaro BA

O Lote de terreno sob nº 25, localizado no Bairro Candolândia, na quadra formada pela **Rua M, Travessa N, Rua D e Rua C**, distante 8,81 m da esquina da Rua D com a Rua C, de formato irregular, abrangendo uma área de **59,19** (cinquenta e nove metros quadrados e dezenove décimos quadrados) e um perímetro de **32,77 m**.

Para quem da Rua C olha para o lote 25 inicia-se a descrição no vértice **1** na coordenada (EX: **532.011,6179** NY: **8.612.950,7492**), no azimute de **231°08'21"** com uma distância de **5,52 m** de frente até o vértice **2** de coordenada (EX: **532.007,3182** NY: **8.612.947,2846**), confrontando com **Rua C**, daí deflete à direita no azimute de **324°00'49"** com uma distância de **11,12 m** do lado esquerdo até o vértice **3** de coordenada (EX: **532.000,7852** NY: **8.612.956,2809**), confrontando com **Lote 24**, daí deflete à direita no azimute de **53°42'01"** com uma distância de **5,25 m** ao fundo até o vértice **4** de coordenada (EX: **532.005,0149** NY: **8.612.959,3879**), confrontando com **Lote 28**, daí deflete à direita no azimute de **142°36'27"** com uma distância de **2,92 m** do lado direito até o vértice **5** de coordenada (EX: **532.006,7864** NY: **8.612.957,0703**), confrontando com **Lote 27**, daí deflete à direita no azimute de **142°36'27"** com uma distância de **7,96 m** do lado direito até o vértice **1** de coordenada (EX: **532.011,6179** NY: **8.612.950,7492**), confrontando com **Lote 26**.

Descrição Perimétrica

Pontos	Coordenadas X	Coordenadas Y	Azimute	Distância	
001	002	532.007,3182	8.612.947,2846	231°08'21"	5,522 m
002	003	532.000,7852	8.612.956,2809	324°00'49"	11,118 m
003	004	532.005,0149	8.612.959,3879	53°42'01"	5,248 m
004	005	532.006,7864	8.612.957,0703	142°36'27"	2,917 m
005	001	532.011,6179	8.612.950,7492	142°36'27"	7,956 m

Santo Amaro - Ba, Segunda-feira, 22 de Janeiro de 2024.



Fábio de Mello Lopes

Engenheiro Agrimensor

CREA:72566/D BA

ART: BA20230479011

Prefeitura Municipal de Santo Amaro

Prefeitura Municipal de Santo Amaro

Memorial Descritivo

Quadra 73	Lote 26	Área Total: 64,64 metros ²	Perímetro: 31,56 metros
Beneficiário: Município de Santo Amaro			Município: Santo Amaro BA

O Lote de terreno sob nº 26, localizado no Bairro Candolândia, na quadra formada pela **Rua M, Travessa N, Rua D e Rua C**, localizado na esquina da Rua D com a Rua C, de formato irregular, abrangendo uma área de **64,64** (sessenta e quatro metros quadrados e sessenta e quatro décimos quadrados) e um perímetro de **31,56 m**.

Para quem da Rua D olha para o lote 26 inicia-se a descrição no vértice **1** na coordenada (EX: **532.011,0437** NY: **8.612.961,0582**), no azimute de **106°40'07"** com uma distância de **4,69 m** de frente até o vértice **2** de coordenada (EX: **532.015,5327** NY: **8.612.959,7141**), confrontando com **Rua D**, daí deflete à direita no azimute de **139°20'30"** com uma distância de **4,27 m** de frente até o vértice **3** de coordenada (EX: **532.018,3123** NY: **8.612.956,4779**), confrontando com **Rua D**, daí deflete à direita no azimute de **229°26'41"** com uma distância de **8,81 m** do lado esquerdo até o vértice **4** de coordenada (EX: **532.011,6179** NY: **8.612.950,7492**), confrontando com **Rua C**, daí deflete à direita no azimute de **322°36'27"** com uma distância de **7,96 m** ao fundo até o vértice **5** de coordenada (EX: **532.006,7864** NY: **8.612.957,0703**), confrontando com **Lote 25**, daí deflete à direita no azimute de **46°52'17"** com uma distância de **5,83 m** do lado direito até o vértice **1** de coordenada (EX: **532.011,0437** NY: **8.612.961,0582**), confrontando com **Lote 27**.

Descrição Perimétrica

Pontos	Coordenadas X	Coordenadas Y	Azimute	Distância	
001	002	532.015,5327	8.612.959,7141	106°40'07"	4,686 m
002	003	532.018,3123	8.612.956,4779	139°20'30"	4,266 m
003	004	532.011,6179	8.612.950,7492	229°26'41"	8,811 m
004	005	532.006,7864	8.612.957,0703	322°36'27"	7,956 m
005	001	532.011,0437	8.612.961,0582	46°52'17"	5,833 m

Santo Amaro - Ba, Segunda-feira, 22 de Janeiro de 2024.

Fábio de Mello Lopes

Engenheiro Agrimensor

CREA:72566/D BA

ART: BA20230479011

Prefeitura Municipal de Santo Amaro

Prefeitura Municipal de Santo Amaro

Memorial Descritivo

Quadra 73	Lote 27	Área Total: 23,07 metros ²	Perímetro: 23,25 metros
Beneficiário: Município de Santo Amaro			Município: Santo Amaro BA

O Lote de terreno sob nº 27, localizado no Bairro Candolândia, na quadra formada pela **Rua M, Travessa N, Rua D e Rua C**, distante 7,12 m da esquina da Rua D, de formato irregular, abrangendo uma área de **23,07** (vinte e três metros quadrados e sete décimos quadrados) e um perímetro de **23,25 m**.

Para quem da Rua D olha para o lote 27 inicia-se a descrição no vértice **1** na coordenada (EX: **532.001,8896** NY: **8.612.963,3679**), no azimute de **104°09'40"** com uma distância de **9,44 m** de frente até o vértice **2** de coordenada (EX: **532.011,0437** NY: **8.612.961,0582**), confrontando com **Rua D**, daí deflete à direita no azimute de **226°52'17"** com uma distância de **5,83 m** do lado esquerdo até o vértice **3** de coordenada (EX: **532.006,7864** NY: **8.612.957,0703**), confrontando com **Lote 26**, daí deflete à direita no azimute de **322°36'27"** com uma distância de **2,92 m** ao fundo até o vértice **4** de coordenada (EX: **532.005,0149** NY: **8.612.959,3879**), confrontando com **Lote 25**, daí deflete à esquerda no azimute de **321°51'33"** com uma distância de **5,06 m** ao fundo até o vértice **1** de coordenada (EX: **532.001,8896** NY: **8.612.963,3679**), confrontando com **Lote 28**.

Descrição Perimétrica

Pontos	Coordenadas X	Coordenadas Y	Azimute	Distância	
001	002	532.011,0437	8.612.961,0582	104°09'40"	9,441 m
002	003	532.006,7864	8.612.957,0703	226°52'17"	5,833 m
003	004	532.005,0149	8.612.959,3879	322°36'27"	2,917 m
004	001	532.001,8896	8.612.963,3679	321°51'33"	5,060 m

Santo Amaro - Ba, Segunda-feira, 22 de Janeiro de 2024.


Fábio de Mello Lopes

Engenheiro Agrimensor

CREA:72566/D BA

ART: BA20230479011

Prefeitura Municipal de Santo Amaro

Prefeitura Municipal de Santo Amaro

Memorial Descritivo

Quadra 73	Lote 28	Área Total: 32,53 metros ²	Perímetro: 23,53 metros
Beneficiário: Município de Santo Amaro			Município: Santo Amaro BA

O Lote de terreno sob nº 28, localizado no Bairro Candolândia, na quadra formada pela **Rua M, Travessa N, Rua D e Rua C**, distante 1,48 m da esquina da Rua D, de formato irregular, abrangendo uma área de **32,43** (trinta e dois metros quadrados e quarenta e três decímetros quadrados) e um perímetro de **23,53 m**.

Para quem da Rua D olha para o lote 28 inicia-se a descrição no vértice **1** na coordenada (EX: **531.996,3340** NY: **8.612.962,4105**), no azimute de **80°13'17"** com uma distância de **5,64 m** de frente até o vértice **2** de coordenada (EX: **532.001,8896** NY: **8.612.963,3679**), confrontando com **Rua D**, daí deflete à direita no azimute de **141°51'33"** com uma distância de **5,06 m** do lado esquerdo até o vértice **3** de coordenada (EX: **532.005,0149** NY: **8.612.959,3879**), confrontando com **Lote 27**, daí deflete à direita no azimute de **233°42'01"** com uma distância de **5,25 m** ao fundo até o vértice **4** de coordenada (EX: **532.000,7852** NY: **8.612.956,2809**), confrontando com **Lote 25**, daí deflete à direita no azimute de **324°00'49"** com uma distância de **7,58 m** do lado direito até o vértice **1** de coordenada (EX: **531.996,3340** NY: **8.612.962,4105**), confrontando com **Lote 24**.

Descrição Perimétrica

Pontos	Coordenadas X	Coordenadas Y	Azimute	Distância
001 002	532.001,8896	8.612.963,3679	80°13'17"	5,637 m
002 003	532.005,0149	8.612.959,3879	141°51'33"	5,060 m
003 004	532.000,7852	8.612.956,2809	233°42'01"	5,248 m
004 001	531.996,3340	8.612.962,4105	324°00'49"	7,575 m

Santo Amaro - Ba, Segunda-feira, 22 de Janeiro de 2024.


Fábio de Mello Lopes

Engenheiro Agrimensor

CREA:72566/D BA

ART: BA20230479011

Prefeitura Municipal de Santo Amaro

Prefeitura Municipal de Santo Amaro

Memorial Descritivo

Quadra 73	Lote 29	Área Total: 98,51 metros ²	Perímetro: 45,34 metros
Beneficiário: Município de Santo Amaro			Município: Santo Amaro BA

O Lote de terreno sob nº 29, localizado no Bairro Candolândia, na quadra formada pela **Rua M, Travessa N, Rua D e Rua C**, localizado na esquina da Rua D, de formato irregular, abrangendo uma área de **98,51** (noventa e oito metros quadrados e cinquenta e um decímetros quadrados) e um perímetro de **45,34 m**.

Para quem da Rua D olha para o lote 29 inicia-se a descrição no vértice **1** na coordenada (EX: **531.992,7224** NY: **8.612.967,4263**), no azimute de **130°23'19"** com uma distância de **5,91 m** de frente até o vértice **2** de coordenada (EX: **531.997,2244** NY: **8.612.963,5963**), confrontando com **Rua D**, daí deflete à direita no azimute de **216°54'07"** com uma distância de **1,48 m** do lado esquerdo até o vértice **3** de coordenada (EX: **531.996,3340** NY: **8.612.962,4105**), confrontando com **Rua D**, daí deflete à direita no azimute de **217°52'30"** com uma distância de **6,13 m** do lado esquerdo até o vértice **4** de coordenada (EX: **531.992,5723** NY: **8.612.957,5740**), confrontando com **Lote 24**, daí deflete à esquerda no azimute de **141°36'42"** com uma distância de **4,09 m** do lado esquerdo até o vértice **5** de coordenada (EX: **531.995,1104** NY: **8.612.954,3704**), confrontando com **Lote 24**, daí deflete à direita no azimute de **227°47'52"** com uma distância de **6,87 m** do lado esquerdo até o vértice **6** de coordenada (EX: **531.990,0231** NY: **8.612.949,7572**), confrontando com **Lote 23**, daí deflete à direita no azimute de **320°34'59"** com uma distância de **4,11 m** ao fundo até o vértice **7** de coordenada (EX: **531.987,4113** NY: **8.612.952,9349**), confrontando com **Lote 22**, daí deflete à direita no azimute de **326°35'52"** com uma distância de **2,52 m** ao fundo até o vértice **8** de coordenada (EX: **531.986,0215** NY: **8.612.955,0424**), confrontando com **Lote 30**, daí deflete à direita no azimute de **20°52'12"** com uma distância de **7,53 m** do lado direito até o vértice **9** de coordenada (EX: **531.988,7032** NY: **8.612.962,0761**), confrontando com **Lote 30**, daí deflete à direita no azimute de **36°54'52"** com uma distância de **5,98 m** do lado direito até o vértice **10** de coordenada (EX: **531.992,2922** NY: **8.612.966,8536**), confrontando com **Lote 30**, daí deflete à direita no azimute de **36°54'53"** com uma distância de **0,72 m** do lado direito até o vértice **1** de coordenada (EX: **531.992,7224** NY: **8.612.967,4263**), confrontando com **Rua D**.

Descrição Perimétrica

Pontos	Coordenadas X	Coordenadas Y	Azimute	Distância
001 002	531.997,2244	8.612.963,5963	130°23'19"	5,911 m
002 003	531.996,3340	8.612.962,4105	216°54'07"	1,483 m
003 004	531.992,5723	8.612.957,5740	217°52'30"	6,127 m
004 005	531.995,1104	8.612.954,3704	141°36'42"	4,087 m
005 006	531.990,0231	8.612.949,7572	227°47'52"	6,867 m
006 007	531.987,4113	8.612.952,9349	320°34'59"	4,113 m
007 008	531.986,0215	8.612.955,0424	326°35'52"	2,524 m
008 009	531.988,7032	8.612.962,0761	20°52'12"	7,527 m
009 010	531.992,2922	8.612.966,8536	36°54'52"	5,975 m
010 001	531.992,7224	8.612.967,4263	36°54'53"	0,716 m

Prefeitura Municipal de Santo Amaro

Prefeitura Municipal de Santo Amaro

Santo Amaro - Ba, Segunda-feira, 22 de Janeiro de 2024.



Fabio de Mello Lopes

Engenheiro Agrimensor

CREA:72566/D BA

ART: BA20230479011

Prefeitura Municipal de Santo Amaro

Prefeitura Municipal de Santo Amaro

Memorial Descritivo

Quadra 73	Lote 30	Área Total: 170,38 metros ²	Perímetro: 59,35 metros
Beneficiário: Município de Santo Amaro			Município: Santo Amaro BA

O Lote de terreno sob nº 30, localizado no Bairro Candolândia, na quadra formada pela **Rua M, Travessa N, Rua D e Rua C**, distante 6,63 m da esquina da Rua D, de formato irregular, abrangendo uma área de **170,38** (cento e setenta metros quadrados e trinta e oito décimos quadrados) e um perímetro de **59,35 m**.

Para quem da Rua D olha para o lote 30 inicia-se a descrição no vértice **1** na coordenada (EX: **531.983,6204** NY: **8.612.969,9905**), no azimute de **107°24'33"** com uma distância de **6,46 m** de frente até o vértice **2** de coordenada (EX: **531.989,7797** NY: **8.612.968,0592**), confrontando com **Rua D**, daí deflete à direita no azimute de **115°38'05"** com uma distância de **2,79 m** de frente até o vértice **3** de coordenada (EX: **531.992,2922** NY: **8.612.966,8536**), confrontando com **Rua D**, daí deflete à direita no azimute de **216°54'52"** com uma distância de **5,98 m** do lado esquerdo até o vértice **4** de coordenada (EX: **531.988,7032** NY: **8.612.962,0761**), confrontando com **Lote 29**, daí deflete à esquerda no azimute de **200°52'12"** com uma distância de **7,53 m** do lado esquerdo até o vértice **5** de coordenada (EX: **531.986,0215** NY: **8.612.955,0424**), confrontando com **Lote 29**, daí deflete à esquerda no azimute de **146°35'52"** com uma distância de **2,52 m** do lado esquerdo até o vértice **6** de coordenada (EX: **531.987,4113** NY: **8.612.952,9349**), confrontando com **Lote 29**, daí deflete à direita no azimute de **230°25'53"** com uma distância de **8,23 m** do lado esquerdo até o vértice **7** de coordenada (EX: **531.981,0671** NY: **8.612.947,6925**), confrontando com **Lote 22**, daí deflete à direita no azimute de **317°50'12"** com uma distância de **7,39 m** ao fundo até o vértice **8** de coordenada (EX: **531.976,1041** NY: **8.612.953,1730**), confrontando com **Lote 21**, daí deflete à direita no azimute de **27°20'08"** com uma distância de **8,13 m** do lado direito até o vértice **9** de coordenada (EX: **531.979,8361** NY: **8.612.960,3927**), confrontando com **Lote 31**, daí deflete à esquerda no azimute de **21°31'07"** com uma distância de **10,32 m** do lado direito até o vértice **1** de coordenada (EX: **531.983,6204** NY: **8.612.969,9905**), confrontando com **Lote 31**.

Descrição Perimétrica

Pontos	Coordenadas X	Coordenadas Y	Azimute	Distância	
001	002	531.989,7797	8.612.968,0592	107°24'33"	6,455 m
002	003	531.992,2922	8.612.966,8536	115°38'05"	2,787 m
003	004	531.988,7032	8.612.962,0761	216°54'52"	5,975 m
004	005	531.986,0215	8.612.955,0424	200°52'12"	7,527 m
005	006	531.987,4113	8.612.952,9349	146°35'52"	2,524 m
006	007	531.981,0671	8.612.947,6925	230°25'53"	8,230 m
007	008	531.976,1041	8.612.953,1730	317°50'12"	7,394 m
008	009	531.979,8361	8.612.960,3927	27°20'08"	8,127 m
009	001	531.983,6204	8.612.969,9905	21°31'07"	10,317 m

Santo Amaro - Ba, Segunda-feira, 22 de Janeiro de 2024.



Fabio de Mello Lopes

Engenheiro Agrimensor

CREA: 72566/D BA

ART: BA20230479011

Prefeitura Municipal de Santo Amaro

Prefeitura Municipal de Santo Amaro

Memorial Descritivo

Quadra 73	Lote 31	Área Total: 84,03 metros ²	Perímetro: 44,95 metros
Beneficiário: Município de Santo Amaro			Município: Santo Amaro BA

O Lote de terreno sob nº 31, localizado no Bairro Candolândia, na quadra formada pela **Rua M, Travessa N, Rua D e Rua C**, de formato irregular, abrangendo uma área de **84,03** (oitenta e quatro metros quadrados e três décimos quadrados) e um perímetro de **44,95 m**.

Para quem da Rua D olha para o lote 31 inicia-se a descrição no vértice **1** na coordenada (EX: **531.977,3567** NY: **8.612.971,7196**), no azimute de **105°25'54"** com uma distância de **6,50 m** de frente até o vértice **2** de coordenada (EX: **531.983,6204** NY: **8.612.969,9905**), confrontando com **Rua D**, daí deflete à direita no azimute de **201°31'07"** com uma distância de **10,32 m** do lado esquerdo até o vértice **3** de coordenada (EX: **531.979,8361** NY: **8.612.960,3927**), confrontando com **Lote 30**, daí deflete à direita no azimute de **207°20'08"** com uma distância de **8,13 m** do lado esquerdo até o vértice **4** de coordenada (EX: **531.976,1041** NY: **8.612.953,1730**), confrontando com **Lote 30**, daí deflete à direita no azimute de **304°32'07"** com uma distância de **2,58 m** ao fundo até o vértice **5** de coordenada (EX: **531.973,9802** NY: **8.612.954,6346**), confrontando com **Lote 21**, daí deflete à direita no azimute de **11°10'46"** com uma distância de **17,42 m** do lado direito até o vértice **1** de coordenada (EX: **531.977,3567** NY: **8.612.971,7196**), confrontando com **Lote 32**.

Descrição Perimétrica

Pontos	Coordenadas X	Coordenadas Y	Azimute	Distância	
001	002	531.983,6204	8.612.969,9905	105°25'54"	6,498 m
002	003	531.979,8361	8.612.960,3927	201°31'07"	10,317 m
003	004	531.976,1041	8.612.953,1730	207°20'08"	8,127 m
004	005	531.973,9802	8.612.954,6346	304°32'07"	2,578 m
005	001	531.977,3567	8.612.971,7196	11°10'46"	17,415 m

Santo Amaro - Ba, Segunda-feira, 22 de Janeiro de 2024.



Fabio de Mello Lopes

Engenheiro Agrimensor

CREA:72566/D BA

ART: BA20230479011

Prefeitura Municipal de Santo Amaro

Prefeitura Municipal de Santo Amaro

Memorial Descritivo

Quadra 73	Lote 32	Área Total: 145,54 metros ²	Perímetro: 65,50 metros
Beneficiário: Município de Santo Amaro			Município: Santo Amaro BA

O Lote de terreno sob nº 32, localizado no Bairro Candolândia, na quadra formada pela **Rua M, Travessa N, Rua D e Rua C**, de formato irregular, abrangendo uma área de **145,54** (cento e quarenta e cinco metros quadrados e cinquenta e quatro décimos quadrados) e um perímetro de **65,50 m**.

Para quem da Rua D olha para o lote 32 inicia-se a descrição no vértice **1** na coordenada (EX: **531.972,2675** NY: **8.612.973,0017**), no azimute de **104°08'24"** com uma distância de **5,25 m** de frente até o vértice **2** de coordenada (EX: **531.977,3567** NY: **8.612.971,7196**), confrontando com **Rua D**, daí deflete à direita no azimute de **191°10'46"** com uma distância de **17,42 m** do lado esquerdo até o vértice **3** de coordenada (EX: **531.973,9802** NY: **8.612.954,6346**), confrontando com **Lote 31**, daí deflete à direita no azimute de **207°39'53"** com uma distância de **6,69 m** do lado esquerdo até o vértice **4** de coordenada (EX: **531.970,8744** NY: **8.612.948,7102**), confrontando com **Lote 21**, daí deflete à direita no azimute de **234°48'21"** com uma distância de **6,96 m** do lado esquerdo até o vértice **5** de coordenada (EX: **531.965,1849** NY: **8.612.944,6975**), confrontando com **Lote 20**, daí deflete à direita no azimute de **14°02'55"** com uma distância de **29,18 m** do lado esquerdo até o vértice **1** de coordenada (EX: **531.972,2675** NY: **8.612.973,0017**), confrontando com **Lote 33**.

Descrição Perimétrica

Pontos	Coordenadas X	Coordenadas Y	Azimute	Distância	
001	002	531.977,3567	8.612.971,7196	104°08'24"	5,248 m
002	003	531.973,9802	8.612.954,6346	191°10'46"	17,415 m
003	004	531.970,8744	8.612.948,7102	207°39'53"	6,689 m
004	005	531.965,1849	8.612.944,6975	234°48'21"	6,962 m
005	001	531.972,2675	8.612.973,0017	14°02'55"	29,177 m

Santo Amaro - Ba, Segunda-feira, 22 de Janeiro de 2024.


Fabio de Mello Lopes

Engenheiro Agrimensor
CREA:72566/D BA
ART: BA20230479011

Prefeitura Municipal de Santo Amaro

Prefeitura Municipal de Santo Amaro

Memorial Descritivo

Quadra 73	Lote 33	Área Total: 88,54 metros ²	Perímetro: 67,52 metros
Beneficiário: Município de Santo Amaro			Município: Santo Amaro BA

O Lote de terreno sob nº 33, localizado no Bairro Candolândia, na quadra formada pela **Rua M, Travessa N, Rua D e Rua C**, de formato irregular, abrangendo uma área de **88,54** (oitenta e oito metros quadrados e cinquenta e quatro decímetros quadrados) e um perímetro de **67,52 m**.

Para quem da Rua D olha para o lote 33 inicia-se a descrição no vértice **1** na coordenada (EX: **531.968,0492** NY: **8.612.973,5498**), no azimute de **97°24'11"** com uma distância de **4,25 m** de frente até o vértice **2** de coordenada (EX: **531.972,2675** NY: **8.612.973,0017**), confrontando com **Rua D**, daí deflete à direita no azimute de **194°02'55"** com uma distância de **29,18 m** do lado esquerdo até o vértice **3** de coordenada (EX: **531.965,1849** NY: **8.612.944,6975**), confrontando com **Lote 32**, daí deflete à direita no azimute de **226°06'32"** com uma distância de **2,86 m** do lado esquerdo até o vértice **4** de coordenada (EX: **531.963,1231** NY: **8.612.942,7140**), confrontando com **Lote 19**, daí deflete à direita no azimute de **9°04'36"** com uma distância de **10,39 m** do lado esquerdo até o vértice **5** de coordenada (EX: **531.964,7621** NY: **8.612.952,9736**), confrontando com **Área Remanescente**, daí deflete à esquerda no azimute de **9°04'35"** com uma distância de **20,84 m** do lado esquerdo até o vértice **1** de coordenada (EX: **531.968,0492** NY: **8.612.973,5498**), confrontando com **Lote 34**.

Descrição Perimétrica

Pontos	Coordenadas X	Coordenadas Y	Azimute	Distância	
001	002	531.972,2675	8.612.973,0017	97°24'11"	4,254 m
002	003	531.965,1849	8.612.944,6975	194°02'55"	29,177 m
003	004	531.963,1231	8.612.942,7140	226°06'32"	2,861 m
004	005	531.964,7621	8.612.952,9736	9°04'36"	10,390 m
005	001	531.968,0492	8.612.973,5498	9°04'35"	20,837 m

Santo Amaro - Ba, Segunda-feira, 22 de Janeiro de 2024.


Fábio de Mello Lopes

Engenheiro Agrimensor
CREA:72566/D BA
ART: BA20230479011

Prefeitura Municipal de Santo Amaro

Prefeitura Municipal de Santo Amaro

Memorial Descritivo

Quadra 73	Lote 34	Área Total: 97,86 metros ²	Perímetro: 51,44 metros
Beneficiário: Município de Santo Amaro			Município: Santo Amaro BA

O Lote de terreno sob nº 34, localizado no Bairro Candolândia, na quadra formada pela **Rua M, Travessa N, Rua D e Rua C**, de formato irregular, abrangendo uma área de **97,86** (noventa e sete metros quadrados e oitenta e seis decímetros quadrados) e um perímetro de **51,44 m**.

Para quem da Rua D olha para o lote 34 inicia-se a descrição no vértice **1** na coordenada (EX: **531.963,5472** NY: **8.612.974,5382**), no azimute de **102°23'01"** com uma distância de **4,61 m** de frente até o vértice **2** de coordenada (EX: **531.968,0492** NY: **8.612.973,5498**), confrontando com **Rua D**, daí deflete à direita no azimute de **189°04'35"** com uma distância de **20,84 m** do lado esquerdo até o vértice **3** de coordenada (EX: **531.964,7621** NY: **8.612.952,9736**), confrontando com **Lote 33**, daí deflete à direita no azimute de **276°38'06"** com uma distância de **4,69 m** ao fundo até o vértice **4** de coordenada (EX: **531.960,1021** NY: **8.612.953,5157**), confrontando com **Área Remanescente**, daí deflete à direita no azimute de **9°18'25"** com uma distância de **2,83 m** do lado direito até o vértice **5** de coordenada (EX: **531.960,5602** NY: **8.612.956,3106**), confrontando com **Área Remanescente**, daí deflete à esquerda no azimute de **9°18'24"** com uma distância de **18,47 m** do lado direito até o vértice **1** de coordenada (EX: **531.963,5472** NY: **8.612.974,5382**), confrontando com **Lote 35**.

Descrição Perimétrica

Pontos	Coordenadas X	Coordenadas Y	Azimute	Distância	
001	002	531.968,0492	8.612.973,5498	102°23'01"	4,609 m
002	003	531.964,7621	8.612.952,9736	189°04'35"	20,837 m
003	004	531.960,1021	8.612.953,5157	276°38'06"	4,691 m
004	005	531.960,5602	8.612.956,3106	9°18'25"	2,832 m
005	001	531.963,5472	8.612.974,5382	9°18'24"	18,471 m

Santo Amaro - Ba, Segunda-feira, 22 de Janeiro de 2024.


Fabio de Mello Lopes

Engenheiro Agrimensor
CREA:72566/D BA
ART: BA20230479011

Prefeitura Municipal de Santo Amaro

Prefeitura Municipal de Santo Amaro

Memorial Descritivo

Quadra 73	Lote 35	Área Total: 97,79 metros ²	Perímetro: 47,91 metros
Beneficiário: Município de Santo Amaro			Município: Santo Amaro BA

O Lote de terreno sob nº 35, localizado no Bairro Candolândia, na quadra formada pela **Rua M, Travessa N, Rua D e Rua C**, de formato irregular, abrangendo uma área de **97,79** (noventa e sete metros quadrados e setenta e nove décimos quadrados) e um perímetro de **47,91 m**.

Para quem da Rua D olha para o lote 35 inicia-se a descrição no vértice **1** na coordenada (EX: **531.957,9099** NY: **8.612.975,6735**), no azimute de **101°23'11"** com uma distância de **5,75 m** de frente até o vértice **2** de coordenada (EX: **531.963,5472** NY: **8.612.974,5382**), confrontando com **Rua D**, daí deflete à direita no azimute de **189°18'24"** com uma distância de **18,47 m** do lado esquerdo até o vértice **3** de coordenada (EX: **531.960,5602** NY: **8.612.956,3106**), confrontando com **Lote 34**, daí deflete à direita no azimute de **276°00'43"** com uma distância de **4,71 m** ao fundo até o vértice **4** de coordenada (EX: **531.955,8741** NY: **8.612.956,8041**), confrontando com **Área Remanescente**, daí deflete à direita no azimute de **6°09'27"** com uma distância de **4,82 m** do lado direito até o vértice **5** de coordenada (EX: **531.956,3910** NY: **8.612.961,5949**), confrontando com **Área Remanescente**, daí deflete à direita no azimute de **6°09'27"** com uma distância de **14,16 m** do lado direito até o vértice **1** de coordenada (EX: **531.957,9099** NY: **8.612.975,6735**), confrontando com **Lote 36**.

Descrição Perimétrica

Pontos	Coordenadas X	Coordenadas Y	Azimute	Distância	
001	002	531.963,5472	8.612.974,5382	101°23'11"	5,751 m
002	003	531.960,5602	8.612.956,3106	189°18'24"	18,471 m
003	004	531.955,8741	8.612.956,8041	276°00'43"	4,712 m
004	005	531.956,3910	8.612.961,5949	6°09'27"	4,819 m
005	001	531.957,9099	8.612.975,6735	6°09'27"	14,160 m

Santo Amaro - Ba, Segunda-feira, 22 de Janeiro de 2024.


Fabio de Mello Lopes

Engenheiro Agrimensor
CREA:72566/D BA
ART: BA20230479011

Prefeitura Municipal de Santo Amaro

Prefeitura Municipal de Santo Amaro

Memorial Descritivo

Quadra 73	Lote 36	Área Total: 88,71 metros ²	Perímetro: 41,57 metros
Beneficiário: Município de Santo Amaro			Município: Santo Amaro BA

O Lote de terreno sob nº 36, localizado no Bairro Candolândia, na quadra formada pela **Rua M, Travessa N, Rua D e Rua C**, de formato irregular, abrangendo uma área de **88,71** (oitenta e oito metros quadrados e setenta e um decímetros quadrados) e um perímetro de **41,57 m**.

Para quem da Rua D olha para o lote 36 inicia-se a descrição no vértice **1** na coordenada (EX: **531.952,8597** NY: **8.612.977,1220**), no azimute de **106°00'15"** com uma distância de **5,25 m** de frente até o vértice **2** de coordenada (EX: **531.957,9099** NY: **8.612.975,6735**), confrontando com **Rua D**, daí deflete à direita no azimute de **186°09'27"** com uma distância de **14,16 m** do lado esquerdo até o vértice **3** de coordenada (EX: **531.956,3910** NY: **8.612.961,5949**), confrontando com **Lote 35**, daí deflete à direita no azimute de **277°23'20"** com uma distância de **5,06 m** ao fundo até o vértice **4** de coordenada (EX: **531.951,3721** NY: **8.612.962,2457**), confrontando com **Área Remanescente**, daí deflete à direita no azimute de **9°02'24"** com uma distância de **1,74 m** ao fundo até o vértice **5** de coordenada (EX: **531.951,6461** NY: **8.612.963,9682**), confrontando com **Área Remanescente**, daí deflete à esquerda no azimute de **273°30'10"** com uma distância de **1,92 m** ao fundo até o vértice **6** de coordenada (EX: **531.949,7279** NY: **8.612.964,0857**), confrontando com **Área Remanescente**, daí deflete à direita no azimute de **2°29'22"** com uma distância de **1,80 m** do lado direito até o vértice **7** de coordenada (EX: **531.949,8062** NY: **8.612.965,8865**), confrontando com **Lote 40**, daí deflete à direita no azimute de **15°12'15"** com uma distância de **4,21 m** do lado direito até o vértice **8** de coordenada (EX: **531.950,9101** NY: **8.612.969,9485**), confrontando com **Lote 40**, daí deflete à direita no azimute de **15°12'16"** com uma distância de **7,43 m** do lado direito até o vértice **1** de coordenada (EX: **531.952,8597** NY: **8.612.977,1220**), confrontando com **Lote 37**.

Descrição Perimétrica

Pontos	Coordenadas X	Coordenadas Y	Azimute	Distância
001 002	531.957,9099	8.612.975,6735	106°00'15"	5,254 m
002 003	531.956,3910	8.612.961,5949	186°09'27"	14,160 m
003 004	531.951,3721	8.612.962,2457	277°23'20"	5,061 m
004 005	531.951,6461	8.612.963,9682	9°02'24"	1,744 m
005 006	531.949,7279	8.612.964,0857	273°30'10"	1,922 m
006 007	531.949,8062	8.612.965,8865	2°29'22"	1,803 m
007 008	531.950,9101	8.612.969,9485	15°12'15"	4,209 m
008 001	531.952,8597	8.612.977,1220	15°12'16"	7,434 m

Santo Amaro - Ba, Segunda-feira, 22 de Janeiro de 2024.


Fábio de Mello Lopes

Engenheiro Agrimensor
CREA:72566/D BA
ART: BA20230479011

Prefeitura Municipal de Santo Amaro

Prefeitura Municipal de Santo Amaro

Memorial Descritivo

Quadra 73	Lote 37	Área Total: 86,16 metros ²	Perímetro: 37,69 metros
Beneficiário: Município de Santo Amaro			Município: Santo Amaro BA

O Lote de terreno sob nº 37, localizado no Bairro Candolândia, na quadra formada pela **Rua M, Travessa N, Rua D e Rua C**, localizado na esquina da Rua D, de formato irregular, abrangendo uma área de **86,16** (oitenta e seis metros quadrados e dezesseis decímetros quadrados) e um perímetro de **37,69 m**.

Para quem da Rua D olha para o lote 37 inicia-se a descrição no vértice **1** na coordenada (EX: **531.947,1119** NY: **8.612.981,2184**), no azimute de **107°09'09"** com uma distância de **6,59 m** de frente até o vértice **2** de coordenada (EX: **531.953,4078** NY: **8.612.979,2752**), confrontando com **Rua D**, daí deflete à direita no azimute de **194°16'51"** com uma distância de **2,22 m** do lado esquerdo até o vértice **3** de coordenada (EX: **531.952,8597** NY: **8.612.977,1220**), confrontando com **Rua D**, daí deflete à direita no azimute de **195°12'16"** com uma distância de **7,43 m** do lado esquerdo até o vértice **4** de coordenada (EX: **531.950,9101** NY: **8.612.969,9485**), confrontando com **Lote 36**, daí deflete à direita no azimute de **282°42'47"** com uma distância de **6,27 m** ao fundo até o vértice **5** de coordenada (EX: **531.944,7952** NY: **8.612.971,3281**), confrontando com **Lote 40**, daí deflete à esquerda no azimute de **273°41'30"** com uma distância de **2,43 m** ao fundo até o vértice **6** de coordenada (EX: **531.942,3680** NY: **8.612.971,4847**), confrontando com **Lote 40**, daí deflete à direita no azimute de **14°44'42"** com uma distância de **10,17 m** do lado direito até o vértice **7** de coordenada (EX: **531.944,9567** NY: **8.612.981,3207**), confrontando com **Lote 38**, daí deflete à direita no azimute de **105°43'29"** com uma distância de **2,09 m** do lado direito até o vértice **8** de coordenada (EX: **531.946,9728** NY: **8.612.980,7530**), confrontando com **Rua D**, daí deflete à esquerda no azimute de **16°38'17"** com uma distância de **0,49 m** do lado direito até o vértice **1** de coordenada (EX: **531.947,1119** NY: **8.612.981,2184**), confrontando com **Rua D**.

Descrição Perimétrica

Pontos	Coordenadas X	Coordenadas Y	Azimute	Distância
001 002	531.953,4078	8.612.979,2752	107°09'09"	6,589 m
002 003	531.952,8597	8.612.977,1220	194°16'51"	2,222 m
003 004	531.950,9101	8.612.969,9485	195°12'16"	7,434 m
004 005	531.944,7952	8.612.971,3281	282°42'47"	6,269 m
005 006	531.942,3680	8.612.971,4847	273°41'30"	2,432 m
006 007	531.944,9567	8.612.981,3207	14°44'42"	10,171 m
007 008	531.946,9728	8.612.980,7530	105°43'29"	2,094 m
008 001	531.947,1119	8.612.981,2184	16°38'17"	0,486 m

Santo Amaro - Ba, Segunda-feira, 22 de Janeiro de 2024.


Fábio de Mello Lopes

Engenheiro Agrimensor

CREA:72566/D BA

ART: BA20230479011

Prefeitura Municipal de Santo Amaro

Prefeitura Municipal de Santo Amaro

Memorial Descritivo

Quadra 73	Lote 38	Área Total: 51,38 metros ²	Perímetro: 30,49 metros
Beneficiário: Município de Santo Amaro			Município: Santo Amaro BA

O Lote de terreno sob nº 38, localizado no Bairro Candolândia, na quadra formada pela **Rua M, Travessa N, Rua D e Rua C**, distante 1,46 m da esquina da Rua D, de formato irregular, abrangendo uma área de **51,38** (cinquenta e um metros quadrados e trinta e oito decímetros quadrados) e um perímetro de **30,49 m**.

Para quem da Rua D olha para o lote 38 inicia-se a descrição no vértice **1** na coordenada (EX: **531.939,8616** NY: **8.612.982,6834**), no azimute de **104°58'26"** com uma distância de **5,27 m** de frente até o vértice **2** de coordenada (EX: **531.944,9567** NY: **8.612.981,3207**), confrontando com **Rua D**, daí deflete à direita no azimute de **194°44'42"** com uma distância de **10,17 m** do lado esquerdo até o vértice **3** de coordenada (EX: **531.942,3680** NY: **8.612.971,4847**), confrontando com **Lote 37**, daí deflete à direita no azimute de **284°08'58"** com uma distância de **0,46 m** ao fundo até o vértice **4** de coordenada (EX: **531.941,9246** NY: **8.612.971,5965**), confrontando com **Lote 40**, daí deflete à direita no azimute de **284°08'59"** com uma distância de **4,34 m** ao fundo até o vértice **5** de coordenada (EX: **531.937,7192** NY: **8.612.972,6567**), confrontando com **Lote 40**, daí deflete à direita no azimute de **12°03'40"** com uma distância de **10,25 m** do lado direito até o vértice **1** de coordenada (EX: **531.939,8616** NY: **8.612.982,6834**), confrontando com **Lote 39**.

Descrição Perimétrica

Pontos	Coordenadas X	Coordenadas Y	Azimute	Distância	
001	002	531.944,9567	8.612.981,3207	104°58'26"	5,274 m
002	003	531.942,3680	8.612.971,4847	194°44'42"	10,171 m
003	004	531.941,9246	8.612.971,5965	284°08'58"	0,457 m
004	005	531.937,7192	8.612.972,6567	284°08'59"	4,337 m
005	001	531.939,8616	8.612.982,6834	12°03'40"	10,253 m

Santo Amaro - Ba, Segunda-feira, 22 de Janeiro de 2024.

Fabio de Mello Lopes

Engenheiro Agrimensor

CREA:72566/D BA

ART: BA20230479011

Prefeitura Municipal de Santo Amaro

Prefeitura Municipal de Santo Amaro

Memorial Descritivo

Quadra 73	Lote 39	Área Total: 69,32 metros ²	Perímetro: 34,03 metros
Beneficiário: Município de Santo Amaro			Município: Santo Amaro BA

O Lote de terreno sob nº 39, localizado no Bairro Candolândia, na quadra formada pela **Rua M, Travessa N, Rua D e Rua C**, localizado na esquina da Rua D, de formato irregular, abrangendo uma área de **69,32** (sessenta e nove metros quadrados e trinta e dois decímetros quadrados) e um perímetro de **34,03 m**.

Para quem da Rua D olha para o lote 39 inicia-se a descrição no vértice **1** na coordenada (EX: **531.933,5107** NY: **8.612.982,8156**), no azimute de **56°04'14"** com uma distância de **1,30 m** de frente até o vértice **2** de coordenada (EX: **531.934,5873** NY: **8.612.983,5399**), confrontando com **Rua D**, daí deflete à direita no azimute de **74°08'02"** com uma distância de **1,93 m** de frente até o vértice **3** de coordenada (EX: **531.936,4468** NY: **8.612.984,0684**), confrontando com **Rua D**, daí deflete à direita no azimute de **82°40'24"** com uma distância de **1,38 m** de frente até o vértice **4** de coordenada (EX: **531.937,8170** NY: **8.612.984,2446**), confrontando com **Rua D**, daí deflete à direita no azimute de **93°20'20"** com uma distância de **2,35 m** de frente até o vértice **5** de coordenada (EX: **531.940,1659** NY: **8.612.984,1075**), confrontando com **Rua D**, daí deflete à direita no azimute de **192°03'43"** com uma distância de **1,46 m** do lado esquerdo até o vértice **6** de coordenada (EX: **531.939,8616** NY: **8.612.982,6834**), confrontando com **Rua D**, daí deflete à esquerda no azimute de **192°03'40"** com uma distância de **10,25 m** do lado esquerdo até o vértice **7** de coordenada (EX: **531.937,7192** NY: **8.612.972,6567**), confrontando com **Lote 38**, daí deflete à direita no azimute de **274°58'21"** com uma distância de **3,56 m** ao fundo até o vértice **8** de coordenada (EX: **531.934,1739** NY: **8.612.972,9651**), confrontando com **Lote 40**, daí deflete à esquerda no azimute de **274°58'20"** com uma distância de **1,85 m** ao fundo até o vértice **9** de coordenada (EX: **531.932,3288** NY: **8.612.973,1257**), confrontando com **Travessa N**, daí deflete à direita no azimute de **2°06'33"** com uma distância de **8,35 m** do lado direito até o vértice **10** de coordenada (EX: **531.932,6362** NY: **8.612.981,4733**), confrontando com **Travessa N**, daí deflete à direita no azimute de **33°05'06"** com uma distância de **1,60 m** do lado direito até o vértice **1** de coordenada (EX: **531.933,5107** NY: **8.612.982,8156**), confrontando com **Rua D**.

Descrição Perimétrica

Pontos	Coordenadas X	Coordenadas Y	Azimute	Distância
001 002	531.934,5873	8.612.983,5399	56°04'14"	1,298 m
002 003	531.936,4468	8.612.984,0684	74°08'02"	1,933 m
003 004	531.937,8170	8.612.984,2446	82°40'24"	1,381 m
004 005	531.940,1659	8.612.984,1075	93°20'20"	2,353 m
005 006	531.939,8616	8.612.982,6834	192°03'43"	1,456 m
006 007	531.937,7192	8.612.972,6567	192°03'40"	10,253 m
007 008	531.934,1739	8.612.972,9651	274°58'21"	3,559 m
008 009	531.932,3288	8.612.973,1257	274°58'20"	1,852 m
009 010	531.932,6362	8.612.981,4733	2°06'33"	8,353 m
010 001	531.933,5107	8.612.982,8156	33°05'06"	1,602 m

Prefeitura Municipal de Santo Amaro

Prefeitura Municipal de Santo Amaro

Santo Amaro - Ba, Segunda-feira, 22 de Janeiro de 2024.



Fabio de Mello Lopes

Engenheiro Agrimensor

CREA: 72566/D BA

ART: BA20230479011

Prefeitura Municipal de Santo Amaro

Prefeitura Municipal de Santo Amaro

Memorial Descritivo

Quadra 73	Lote 40	Área Total: 107,35 metros ²	Perímetro: 46,84 metros
Beneficiário: Município de Santo Amaro		Município: Santo Amaro BA	

O Lote de terreno sob nº 40, localizado no Bairro Candolândia, na quadra formada pela **Rua M, Travessa N, Rua D e Rua C**, distante 2,73 m da esquina da Travessa N, de formato irregular, abrangendo uma área de **107,35** (cento e sete metros quadrados e trinta e cinco decímetros quadrados) e um perímetro de **46,84 m**.

Para quem da Travessa N olha para o lote 40 inicia-se a descrição no vértice **1** na coordenada (EX: **531.933,6722** NY: **8.612.965,4045**), no azimute de **3°47'48"** com uma distância de **7,58 m** de frente até o vértice **2** de coordenada (EX: **531.934,1739** NY: **8.612.972,9651**), confrontando com **Travessa N**, daí deflete à direita no azimute de **94°58'21"** com uma distância de **3,56 m** do lado esquerdo até o vértice **3** de coordenada (EX: **531.937,7192** NY: **8.612.972,6567**), confrontando com **Lote 39**, daí deflete à direita no azimute de **104°08'59"** com uma distância de **4,34 m** do lado esquerdo até o vértice **4** de coordenada (EX: **531.941,9246** NY: **8.612.971,5965**), confrontando com **Lote 38**, daí deflete à esquerda no azimute de **104°08'58"** com uma distância de **0,46 m** do lado esquerdo até o vértice **5** de coordenada (EX: **531.942,3680** NY: **8.612.971,4847**), confrontando com **Lote 38**, daí deflete à esquerda no azimute de **93°41'30"** com uma distância de **2,43 m** do lado esquerdo até o vértice **6** de coordenada (EX: **531.944,7952** NY: **8.612.971,3281**), confrontando com **Lote 37**, daí deflete à direita no azimute de **102°42'47"** com uma distância de **6,27 m** do lado esquerdo até o vértice **7** de coordenada (EX: **531.950,9101** NY: **8.612.969,9485**), confrontando com **Lote 37**, daí deflete à direita no azimute de **195°12'15"** com uma distância de **4,21 m** ao fundo até o vértice **8** de coordenada (EX: **531.949,8062** NY: **8.612.965,8865**), confrontando com **Lote 36**, daí deflete à esquerda no azimute de **182°29'22"** com uma distância de **1,80 m** ao fundo até o vértice **9** de coordenada (EX: **531.949,7279** NY: **8.612.964,0857**), confrontando com **Lote 36**, daí deflete à direita no azimute de **280°05'32"** com uma distância de **8,20 m** do lado direito até o vértice **10** de coordenada (EX: **531.941,6584** NY: **8.612.965,5219**), confrontando com **Lote 41**, daí deflete à esquerda no azimute de **269°09'27"** com uma distância de **7,99 m** do lado direito até o vértice **1** de coordenada (EX: **531.933,6722** NY: **8.612.965,4045**), confrontando com **Lote 41**.

Descrição Perimétrica

Pontos	Coordenadas X	Coordenadas Y	Azimute	Distância
001 002	531.934,1739	8.612.972,9651	3°47'48"	7,577 m
002 003	531.937,7192	8.612.972,6567	94°58'21"	3,559 m
003 004	531.941,9246	8.612.971,5965	104°08'59"	4,337 m
004 005	531.942,3680	8.612.971,4847	104°08'58"	0,457 m
005 006	531.944,7952	8.612.971,3281	93°41'30"	2,432 m
006 007	531.950,9101	8.612.969,9485	102°42'47"	6,269 m
007 008	531.949,8062	8.612.965,8865	195°12'15"	4,209 m
008 009	531.949,7279	8.612.964,0857	182°29'22"	1,803 m
009 010	531.941,6584	8.612.965,5219	280°05'32"	8,196 m
010 001	531.933,6722	8.612.965,4045	269°09'27"	7,987 m

Prefeitura Municipal de Santo Amaro

Prefeitura Municipal de Santo Amaro

Santo Amaro - Ba, Segunda-feira, 22 de Janeiro de 2024.



Fabio de Mello Lopes

Engenheiro Agrimensor

CREA: 72566/D BA

ART: BA20230479011

Prefeitura Municipal de Santo Amaro

Prefeitura Municipal de Santo Amaro

Memorial Descritivo

Quadra 73	Lote 41	Área Total: 107,35 metros ²	Perímetro: 46,84 metros
Beneficiário: Município de Santo Amaro			Município: Santo Amaro BA

O Lote de terreno sob nº 41, localizado no Bairro Candolândia, na quadra formada pela **Rua M, Travessa N, Rua D e Rua C**, localizado na esquina da Travessa N, de formato irregular, abrangendo uma área de **129,42** (cento e vinte e nove metros quadrados e quarenta e dois decímetros quadrados) e um perímetro de 48,68 m.

Para quem da Travessa N olha para o lote 41 inicia-se a descrição no vértice **1** na coordenada (EX: **531.932,6067** NY: **8.612.956,8617**), no azimute de **357°47'11"** com uma distância de **7,08 m** de frente até o vértice **2** de coordenada (EX: **531.932,3332** NY: **8.612.963,9356**), confrontando com **Travessa N**, daí deflete à direita no azimute de **89°05'21"** com uma distância de **1,28 m** do lado esquerdo até o vértice **3** de coordenada (EX: **531.933,6135** NY: **8.612.963,9560**), confrontando com **Travessa N**, daí deflete à esquerda no azimute de **2°19'16"** com uma distância de **1,45 m** do lado esquerdo até o vértice **4** de coordenada (EX: **531.933,6722** NY: **8.612.965,4045**), confrontando com **Travessa N**, daí deflete à direita no azimute de **89°09'27"** com uma distância de **7,99 m** do lado esquerdo até o vértice **5** de coordenada (EX: **531.941,6584** NY: **8.612.965,5219**), confrontando com **Lote 40**, daí deflete à direita no azimute de **100°05'32"** com uma distância de **8,20 m** do lado esquerdo até o vértice **6** de coordenada (EX: **531.949,7279** NY: **8.612.964,0857**), confrontando com **Lote 40**, daí deflete à direita no azimute de **185°25'46"** com uma distância de **6,10 m** ao fundo até o vértice **7** de coordenada (EX: **531.949,1504** NY: **8.612.958,0104**), confrontando com **Área Remanescente**, daí deflete à direita no azimute de **266°01'41"** com uma distância de **16,58 m** do lado direito até o vértice **1** de coordenada (EX: **531.932,6067** NY: **8.612.956,8617**), confrontando com **Lote 42**.

Descrição Perimétrica

Pontos	Coordenadas X	Coordenadas Y	Azimute	Distância
001 002	531.932,3332	8.612.963,9356	357°47'11"	7,079 m
002 003	531.933,6135	8.612.963,9560	89°05'21"	1,280 m
003 004	531.933,6722	8.612.965,4045	2°19'16"	1,450 m
004 005	531.941,6584	8.612.965,5219	89°09'27"	7,987 m
005 006	531.949,7279	8.612.964,0857	100°05'32"	8,196 m
006 007	531.949,1504	8.612.958,0104	185°25'46"	6,103 m
007 001	531.932,6067	8.612.956,8617	266°01'41"	16,584 m

Santo Amaro - Ba, Segunda-feira, 22 de Janeiro de 2024.


Fábio de Mello Lopes

Engenheiro Agrimensor
CREA:72566/D BA
ART: BA20230479011

Prefeitura Municipal de Santo Amaro

Prefeitura Municipal de Santo Amaro

Memorial Descritivo

Quadra 73	Lote 42	Área Total: 77,48 metros ²	Perímetro: 42,25 metros
Beneficiário: Município de Santo Amaro			Município: Santo Amaro BA

O Lote de terreno sob nº 42, localizado no Bairro Candolândia, na quadra formada pela **Rua M, Travessa N, Rua D e Rua C**, localizado na esquina da Travessa N, de formato irregular, abrangendo uma área de **77,48** (setenta e sete metros quadrados e quarenta e oito decímetros quadrados) e um perímetro de **42,25 m**.

Para quem da Travessa N olha para o lote 42 inicia-se a descrição no vértice **1** na coordenada (EX: **531.933,2225** NY: **8.612.951,6546**), no azimute de **348°49'06"** com uma distância de **2,18 m** de frente até o vértice **2** de coordenada (EX: **531.932,7994** NY: **8.612.953,7947**), confrontando com **Travessa N**, daí deflete à direita no azimute de **356°24'13"** com uma distância de **3,07 m** de frente até o vértice **3** de coordenada (EX: **531.932,6067** NY: **8.612.956,8617**), confrontando com **Travessa N**, daí deflete à direita no azimute de **86°01'41"** com uma distância de **16,58 m** do lado esquerdo até o vértice **4** de coordenada (EX: **531.949,1504** NY: **8.612.958,0104**), confrontando com **Lote 41**, daí deflete à direita no azimute de **177°13'31"** com uma distância de **4,14 m** ao fundo até o vértice **5** de coordenada (EX: **531.949,3511** NY: **8.612.953,8704**), confrontando com **Área Remanescente**, daí deflete à direita no azimute de **262°10'38"** com uma distância de **15,31 m** do lado direito até o vértice **6** de coordenada (EX: **531.934,1865** NY: **8.612.951,7870**), confrontando com **Lote 43**, daí deflete à esquerda no azimute de **262°10'36"** com uma distância de **0,97 m** do lado direito até o vértice **1** de coordenada (EX: **531.933,2225** NY: **8.612.951,6546**), confrontando com **Travessa N**.

Descrição Perimétrica

Pontos	Coordenadas X	Coordenadas Y	Azimute	Distância	
001	002	531.932,7994	8.612.953,7947	348°49'06"	2,182 m
002	003	531.932,6067	8.612.956,8617	356°24'13"	3,073 m
003	004	531.949,1504	8.612.958,0104	86°01'41"	16,584 m
004	005	531.949,3511	8.612.953,8704	177°13'31"	4,145 m
005	006	531.934,1865	8.612.951,7870	262°10'38"	15,307 m
006	001	531.933,2225	8.612.951,6546	262°10'36"	0,973 m

Santo Amaro - Ba, Segunda-feira, 22 de Janeiro de 2024.



Fábio de Mello Lopes

Engenheiro Agrimensor

CREA: 72566/D BA

ART: BA20230479011

Prefeitura Municipal de Santo Amaro

Prefeitura Municipal de Santo Amaro

Memorial Descritivo

Quadra 73	Lote 43	Área Total: 121,42 metros ²	Perímetro: 52,00 metros
Beneficiário: Município de Santo Amaro			Município: Santo Amaro BA

O Lote de terreno sob nº 43, localizado no Bairro Candolândia, na quadra formada pela **Rua M, Travessa N, Rua D e Rua C**, de formato irregular, abrangendo uma área de **121,42** (cento e vinte e um metros quadrados e quarenta e dois decímetros quadrados) e um perímetro de **52,00 m**.

Para quem da Travessa N olha para o lote 43 inicia-se a descrição no vértice **1** na coordenada (EX: **531.935,0032** NY: **8.612.945,8646**), no azimute de **352°08'53"** com uma distância de **5,98 m** de frente até o vértice **2** de coordenada (EX: **531.934,1865** NY: **8.612.951,7870**), confrontando com **Travessa N**, daí deflete à direita no azimute de **82°10'38"** com uma distância de **15,31 m** do lado esquerdo até o vértice **3** de coordenada (EX: **531.949,3511** NY: **8.612.953,8704**), confrontando com **Lote 42**, daí deflete à direita no azimute de **82°23'21"** com uma distância de **4,58 m** do lado esquerdo até o vértice **4** de coordenada (EX: **531.953,8923** NY: **8.612.954,4772**), confrontando com **Área Remanescente**, daí deflete à direita no azimute de **171°50'40"** com uma distância de **6,21 m** ao fundo até o vértice **5** de coordenada (EX: **531.954,7731** NY: **8.612.948,3310**), confrontando com **Área Remanescente**, daí deflete à direita no azimute de **262°53'22"** com uma distância de **0,88 m** do lado direito até o vértice **6** de coordenada (EX: **531.953,8949** NY: **8.612.948,2214**), confrontando com **Área Remanescente**, daí deflete à esquerda no azimute de **262°53'20"** com uma distância de **19,04 m** do lado direito até o vértice **1** de coordenada (EX: **531.935,0032** NY: **8.612.945,8646**), confrontando com **Lote 44**.

Descrição Perimétrica

Pontos	Coordenadas X	Coordenadas Y	Azimute	Distância	
001	002	531.934,1865	8.612.951,7870	352°08'53"	5,978 m
002	003	531.949,3511	8.612.953,8704	82°10'38"	15,307 m
003	004	531.953,8923	8.612.954,4772	82°23'21"	4,582 m
004	005	531.954,7731	8.612.948,3310	171°50'40"	6,209 m
005	006	531.953,8949	8.612.948,2214	262°53'22"	0,885 m
006	001	531.935,0032	8.612.945,8646	262°53'20"	19,038 m

Santo Amaro - Ba, Segunda-feira, 22 de Janeiro de 2024.


Fábio de Mello Lopes

Engenheiro Agrimensor

CREA: 72566/D BA

ART: BA20230479011

Prefeitura Municipal de Santo Amaro

Prefeitura Municipal de Santo Amaro

Memorial Descritivo

Quadra 73	Lote 44	Área Total: 127,17 metros ²	Perímetro: 51,08 metros
Beneficiário: Município de Santo Amaro			Município: Santo Amaro BA

O Lote de terreno sob nº 44, localizado no Bairro Candolândia, na quadra formada pela **Rua M, Travessa N, Rua D e Rua C**, de formato irregular, abrangendo uma área de **127,17** (cento e vinte e sete metros quadrados e dezessete decímetros quadrados) e um perímetro de **51,08 m**.

Para quem da Travessa N olha para o lote 44 inicia-se a descrição no vértice **1** na coordenada (EX: **531.936,4566** NY: **8.612.938,9648**), no azimute de **348°06'19"** com uma distância de **7,05 m** de frente até o vértice **2** de coordenada (EX: **531.935,0032** NY: **8.612.945,8646**), confrontando com **Travessa N**, daí deflete à direita no azimute de **82°53'20"** com uma distância de **19,04 m** do lado esquerdo até o vértice **3** de coordenada (EX: **531.953,8949** NY: **8.612.948,2214**), confrontando com **Lote 43**, daí deflete à direita no azimute de **172°51'57"** com uma distância de **6,53 m** ao fundo até o vértice **4** de coordenada (EX: **531.954,7064** NY: **8.612.941,7381**), confrontando com **Área Remanescente**, daí deflete à direita no azimute de **261°21'33"** com uma distância de **18,46 m** do lado direito até o vértice **1** de coordenada (EX: **531.936,4566** NY: **8.612.938,9648**), confrontando com **Lote 45**.

Descrição Perimétrica

Pontos	Coordenadas X	Coordenadas Y	Azimute	Distância	
001	002	531.935,0032	8.612.945,8646	348°06'19"	7,05 m
002	003	531.953,8949	8.612.948,2214	82°53'20"	19,04 m
003	004	531.954,7064	8.612.941,7381	172°51'57"	6,53 m
004	001	531.936,4566	8.612.938,9648	261°21'33"	18,46 m

Santo Amaro - Ba, Segunda-feira, 22 de Janeiro de 2024.



Fabio de Mello Lopes

Engenheiro Agrimensor

CREA:72566/D BA

ART: BA20230479011

Prefeitura Municipal de Santo Amaro

Prefeitura Municipal de Santo Amaro

Memorial Descritivo

Quadra 73	Lote 45	Área Total: 130,49 metros ²	Perímetro: 51,42 metros
Beneficiário: Município de Santo Amaro			Município: Santo Amaro BA

O Lote de terreno sob nº 45, localizado no Bairro Candolândia, na quadra formada pela **Rua M, Travessa N, Rua D e Rua C**, de formato irregular, abrangendo uma área de **130,49** (cento e trinta metros quadrados e quarenta e nove décimos quadrados) e um perímetro de **51,42 m**.

Para quem da Travessa N olha para o lote 45 inicia-se a descrição no vértice **1** na coordenada (EX: **531.937,1417** NY: **8.612.932,2215**), no azimute de **354°11'56"** com uma distância de **6,78 m** de frente até o vértice **2** de coordenada (EX: **531.936,4566** NY: **8.612.938,9648**), confrontando com **Travessa N**, daí deflete à direita no azimute de **81°21'33"** com uma distância de **18,46 m** do lado esquerdo até o vértice **3** de coordenada (EX: **531.954,7064** NY: **8.612.941,7381**), confrontando com **Lote 44**, daí deflete à direita no azimute de **169°42'27"** com uma distância de **7,17 m** ao fundo até o vértice **4** de coordenada (EX: **531.955,9867** NY: **8.612.934,6878**), confrontando com **Área Remanescente**, daí deflete à direita no azimute de **262°32'38"** com uma distância de **3,62 m** do lado direito até o vértice **5** de coordenada (EX: **531.952,4017** NY: **8.612.934,2186**), confrontando com **Área Remanescente**, daí deflete à esquerda no azimute de **262°32'38"** com uma distância de **15,39 m** do lado direito até o vértice **1** de coordenada (EX: **531.937,1417** NY: **8.612.932,2215**), confrontando com **Lote 46**.

Descrição Perimétrica

Pontos	Coordenadas X	Coordenadas Y	Azimute	Distância	
001	002	531.936,4566	8.612.938,9648	354°11'56"	6,778 m
002	003	531.954,7064	8.612.941,7381	81°21'33"	18,459 m
003	004	531.955,9867	8.612.934,6878	169°42'27"	7,166 m
004	005	531.952,4017	8.612.934,2186	262°32'38"	3,616 m
005	001	531.937,1417	8.612.932,2215	262°32'38"	15,390 m

Santo Amaro - Ba, Segunda-feira, 22 de Janeiro de 2024.


Fábio de Mello Lopes

Engenheiro Agrimensor
CREA:72566/D BA
ART: BA20230479011

Prefeitura Municipal de Santo Amaro

Prefeitura Municipal de Santo Amaro

Memorial Descritivo

Quadra 73	Lote 46	Área Total: 82,16 metros ²	Perímetro: 41,47 metros
Beneficiário: Município de Santo Amaro			Município: Santo Amaro BA

O Lote de terreno sob nº 46, localizado no Bairro Candolândia, na quadra formada pela **Rua M, Travessa N, Rua D e Rua C**, localizado na esquina da Travessa N, de formato irregular, abrangendo uma área de **82,16** (oitenta e dois metros quadrados e dezesseis decímetros quadrados) e um perímetro de **41,47 m**.

Para quem da Travessa N olha para o lote 46 inicia-se a descrição no vértice **1** na coordenada (EX: **531.937,6702** NY: **8.612.927,6656**), no azimute de **353°22'59"** com uma distância de **4,59 m** de frente até o vértice **2** de coordenada (EX: **531.937,1417** NY: **8.612.932,2215**), confrontando com **Travessa N**, daí deflete à direita no azimute de **82°32'38"** com uma distância de **15,39 m** do lado esquerdo até o vértice **3** de coordenada (EX: **531.952,4017** NY: **8.612.934,2186**), confrontando com **Lote 45**, daí deflete à direita no azimute de **174°05'38"** com uma distância de **6,12 m** ao fundo até o vértice **4** de coordenada (EX: **531.953,0310** NY: **8.612.928,1354**), confrontando com **Área Remanescente**, daí deflete à direita no azimute de **268°14'53"** com uma distância de **14,70 m** do lado direito até o vértice **5** de coordenada (EX: **531.938,3395** NY: **8.612.927,6861**), confrontando com **Lote 47**, daí deflete à direita no azimute de **268°14'59"** com uma distância de **0,67 m** do lado direito até o vértice **1** de coordenada (EX: **531.937,6702** NY: **8.612.927,6656**), confrontando com **Travessa N**.

Descrição Perimétrica

Pontos	Coordenadas X	Coordenadas Y	Azimute	Distância	
001	002	531.937,1417	8.612.932,2215	353°22'59"	4,586 m
002	003	531.952,4017	8.612.934,2186	82°32'38"	15,390 m
003	004	531.953,0310	8.612.928,1354	174°05'38"	6,116 m
004	005	531.938,3395	8.612.927,6861	268°14'53"	14,698 m
005	001	531.937,6702	8.612.927,6656	268°14'59"	0,670 m

Santo Amaro - Ba, Segunda-feira, 22 de Janeiro de 2024.


Fábio de Mello Lopes

Engenheiro Agrimensor
CREA:72566/D BA
ART: BA20230479011

Prefeitura Municipal de Santo Amaro

Prefeitura Municipal de Santo Amaro

Memorial Descritivo

Quadra 73	Lote 47	Área Total: 53,62 metros ²	Perímetro: 39,88 metros
Beneficiário: Município de Santo Amaro			Município: Santo Amaro BA

O Lote de terreno sob nº 47, localizado no Bairro Candolândia, na quadra formada pela **Rua M, Travessa N, Rua D e Rua C**, de formato irregular, abrangendo uma área de **53,62** (cinquenta e três metros quadrados e sessenta e dois decímetros quadrados) e um perímetro de **39,88 m**.

Para quem da Travessa N olha para o lote 47 inicia-se a descrição no vértice **1** na coordenada (EX: **531.938,4728** NY: **8.612.925,0671**), no azimute de **357°05'11"** com uma distância de **2,62 m** de frente até o vértice **2** de coordenada (EX: **531.938,3395** NY: **8.612.927,6861**), confrontando com **Travessa N**, daí deflete à direita no azimute de **88°14'53"** com uma distância de **14,70 m** do lado esquerdo até o vértice **3** de coordenada (EX: **531.953,0310** NY: **8.612.928,1354**), confrontando com **Lote 46**, daí deflete à direita no azimute de **88°44'55"** com uma distância de **2,02 m** do lado esquerdo até o vértice **4** de coordenada (EX: **531.955,0471** NY: **8.612.928,1794**), confrontando com **Área Remanescente**, daí deflete à direita no azimute de **177°19'48"** com uma distância de **3,78 m** ao fundo até o vértice **5** de coordenada (EX: **531.955,2233** NY: **8.612.924,4016**), confrontando com **Área Remanescente**, daí deflete à direita no azimute de **272°16'31"** com uma distância de **16,76 m** do lado direito até o vértice **1** de coordenada (EX: **531.938,4728** NY: **8.612.925,0671**), confrontando com **Lote 48**.

Descrição Perimétrica

Pontos	Coordenadas X	Coordenadas Y	Azimute	Distância	
001	002	531.938,3395	8.612.927,6861	357°05'11"	2,622 m
002	003	531.953,0310	8.612.928,1354	88°14'53"	14,698 m
003	004	531.955,0471	8.612.928,1794	88°44'55"	2,017 m
004	005	531.955,2233	8.612.924,4016	177°19'48"	3,782 m
005	001	531.938,4728	8.612.925,0671	272°16'31"	16,764 m

Santo Amaro - Ba, Segunda-feira, 22 de Janeiro de 2024.


Fábio de Mello Lopes

Engenheiro Agrimensor
CREA:72566/D BA
ART: BA20230479011

Prefeitura Municipal de Santo Amaro

Prefeitura Municipal de Santo Amaro

Memorial Descritivo

Quadra 73	Lote 48	Área Total: 93,75 metros ²	Perímetro: 44,63 metros
Beneficiário: Município de Santo Amaro			Município: Santo Amaro BA

O Lote de terreno sob nº 48, localizado no Bairro Candolândia, na quadra formada pela **Rua M, Travessa N, Rua D e Rua C**, localizado na esquina da Travessa N, de formato irregular, abrangendo uma área de **93,75** (noventa e três metros quadrados e setenta e cinco decímetros quadrados) e um perímetro de **44,63 m**.

Para quem da Travessa N olha para o lote 48 inicia-se a descrição no vértice **1** na coordenada (EX: **531.938,1197** NY: **8.612.919,7053**), no azimute de **3°46'04"** com uma distância de **5,37 m** de frente até o vértice **2** de coordenada (EX: **531.938,4728** NY: **8.612.925,0671**), confrontando com **Travessa N**, daí deflete à direita no azimute de **92°16'31"** com uma distância de **16,76 m** do lado esquerdo até o vértice **3** de coordenada (EX: **531.955,2233** NY: **8.612.924,4016**), confrontando com **Lote 47**, daí deflete à direita no azimute de **184°50'36"** com uma distância de **5,85 m** ao fundo até o vértice **4** de coordenada (EX: **531.954,7291** NY: **8.612.918,5685**), confrontando com **Área Remanescente**, daí deflete à direita no azimute de **273°54'56"** com uma distância de **15,16 m** do lado direito até o vértice **5** de coordenada (EX: **531.939,6021** NY: **8.612.919,6039**), confrontando com **Lote 49**, daí deflete à esquerda no azimute de **273°54'54"** com uma distância de **1,49 m** do lado direito até o vértice **1** de coordenada (EX: **531.938,1197** NY: **8.612.919,7053**), confrontando com a **Travessa N**.

Descrição Perimétrica

Pontos	Coordenadas X	Coordenadas Y	Azimute	Distância	
001	002	531.938,4728	8.612.925,0671	3°46'04"	5,373 m
002	003	531.955,2233	8.612.924,4016	92°16'31"	16,764 m
003	004	531.954,7291	8.612.918,5685	184°50'36"	5,854 m
004	005	531.939,6021	8.612.919,6039	273°54'56"	15,162 m
005	001	531.938,1197	8.612.919,7053	273°54'54"	1,486 m

Santo Amaro - Ba, Segunda-feira, 22 de Janeiro de 2024.


Fábio de Mello Lopes

Engenheiro Agrimensor
CREA:72566/D BA
ART: BA20230479011

Prefeitura Municipal de Santo Amaro

Prefeitura Municipal de Santo Amaro

Memorial Descritivo

Quadra 73	Lote 49	Área Total: 69,44 metros ²	Perímetro: 42,06 metros
Beneficiário: Município de Santo Amaro			Município: Santo Amaro BA

O Lote de terreno sob nº 49, localizado no Bairro Candolândia, na quadra formada pela **Rua M, Travessa N, Rua D e Rua C**, localizado na esquina da Travessa N, de formato irregular, abrangendo uma área de **69,44** (sessenta e nove metros quadrados e quarenta e quatro decímetros quadrados) e um perímetro de **42,06 m**.

Para quem da Travessa N olha para o lote 49 inicia-se a descrição no vértice **1** na coordenada (EX: **531.937,7257** NY: **8.612.915,6839**), no azimute de **7°05'15"** com uma distância de **1,41 m** de frente até o vértice **2** de coordenada (EX: **531.937,9002** NY: **8.612.917,0877**), confrontando com **Travessa N**, daí deflete à direita no azimute de **94°08'53"** com uma distância de **1,45 m** de frente até o vértice **3** de coordenada (EX: **531.939,3438** NY: **8.612.916,9830**), confrontando com **Travessa N**, daí deflete à esquerda no azimute de **5°37'46"** com uma distância de **2,63 m** de frente até o vértice **4** de coordenada (EX: **531.939,6021** NY: **8.612.919,6039**), confrontando com **Travessa N**, daí deflete à direita no azimute de **93°54'56"** com uma distância de **15,16 m** do lado esquerdo até o vértice **5** de coordenada (EX: **531.954,7291** NY: **8.612.918,5685**), confrontando com **Lote 48**, daí deflete à direita no azimute de **94°12'46"** com uma distância de **0,32 m** do lado esquerdo até o vértice **6** de coordenada (EX: **531.955,0521** NY: **8.612.918,5447**), confrontando com **Área Remanescente**, daí deflete à direita no azimute de **194°29'07"** com uma distância de **2,90 m** ao fundo até o vértice **7** de coordenada (EX: **531.954,3278** NY: **8.612.915,7409**), confrontando com **Lote 15**, daí deflete à esquerda no azimute de **194°27'36"** com uma distância de **1,97 m** ao fundo até o vértice **8** de coordenada (EX: **531.953,8357** NY: **8.612.913,8328**), confrontando com **Lote 14**, daí deflete à direita no azimute de **276°33'17"** com uma distância de **15,95 m** do lado direito até o vértice **9** de coordenada (EX: **531.937,9904** NY: **8.612.915,6535**), confrontando com **Lote 50**, daí deflete à direita no azimute de **276°33'22"** com uma distância de **0,27 m** do lado direito até o vértice **1** de coordenada (EX: **531.937,7257** NY: **8.612.915,6839**), confrontando com **Travessa N**.

Descrição Perimétrica

Pontos	Coordenadas X	Coordenadas Y	Azimute	Distância	
001	002	531.937,9002	8.612.917,0877	7°05'15"	1,415 m
002	003	531.939,3438	8.612.916,9830	94°08'53"	1,447 m
003	004	531.939,6021	8.612.919,6039	5°37'46"	2,634 m
004	005	531.954,7291	8.612.918,5685	93°54'56"	15,162 m
005	006	531.955,0521	8.612.918,5447	94°12'46"	0,324 m
006	007	531.954,3278	8.612.915,7409	194°29'07"	2,896 m
007	008	531.953,8357	8.612.913,8328	194°27'36"	1,971 m
008	009	531.937,9904	8.612.915,6535	276°33'17"	15,950 m
009	001	531.937,7257	8.612.915,6839	276°33'22"	0,267 m

Santo Amaro - Ba, Segunda-feira, 22 de Janeiro de 2024.


Fábio de Mello Lopes

Engenheiro Agrimensor
CREA: 72566/D BA
ART: BA20230479011

Prefeitura Municipal de Santo Amaro

Prefeitura Municipal de Santo Amaro

Memorial Descritivo

Quadra 73	Lote 50	Área Total: 79,35 metros ²	Perímetro: 41,37 metros
Beneficiário: Município de Santo Amaro			Município: Santo Amaro BA

O Lote de terreno sob nº 50, localizado no Bairro Candolândia, na quadra formada pela **Rua M, Travessa N, Rua D e Rua C**, de formato irregular, abrangendo uma área de **79,35** (setenta e nove metros quadrados e trinta e cinco decímetros quadrados) e um perímetro de **41,37 m**.

Para quem da Travessa N olha para o lote 50 inicia-se a descrição no vértice **1** na coordenada (EX: **531.937,5479** NY: **8.612.911,3775**), no azimute de **5°54'31"** com uma distância de **4,30 m** de frente até o vértice **2** de coordenada (EX: **531.937,9904** NY: **8.612.915,6535**), confrontando com **Travessa N**, daí deflete à direita no azimute de **96°33'17"** com uma distância de **15,95 m** do lado esquerdo até o vértice **3** de coordenada (EX: **531.953,8357** NY: **8.612.913,8328**), confrontando com **Lote 49**, daí deflete à direita no azimute de **194°27'36"** com uma distância de **5,95 m** ao fundo até o vértice **4** de coordenada (EX: **531.952,3508** NY: **8.612.908,0744**), confrontando com **Lote 14**, daí deflete à direita no azimute de **282°34'44"** com uma distância de **15,17 m** do lado direito até o vértice **1** de coordenada (EX: **531.937,5479** NY: **8.612.911,3775**), confrontando com **Lote 51**.

Descrição Perimétrica

Pontos	Coordenadas X	Coordenadas Y	Azimute	Distância	
001	002	531.937,9904	8.612.915,6535	5°54'31"	4,299 m
002	003	531.953,8357	8.612.913,8328	96°33'17"	15,950 m
003	004	531.952,3508	8.612.908,0744	194°27'36"	5,947 m
004	001	531.937,5479	8.612.911,3775	282°34'44"	15,167 m

Santo Amaro - Ba, Segunda-feira, 22 de Janeiro de 2024.

Fabio de Mello Lopes

Engenheiro Agrimensor

CREA:72566/D BA

ART: BA20230479011

Prefeitura Municipal de Santo Amaro

Prefeitura Municipal de Santo Amaro

Memorial Descritivo

Quadra 73	Lote 51	Área Total: 85,87 metros ²	Perímetro: 40,97 metros
Beneficiário: Município de Santo Amaro			Município: Santo Amaro BA

O Lote de terreno sob nº 51, localizado no Bairro Candolândia, na quadra formada pela **Rua M, Travessa N, Rua D e Rua C**, de formato irregular, abrangendo uma área de **85,87** (oitenta e cinco metros quadrados e oitenta e sete décimos quadrados) e um perímetro de **40,97 m**.

Para quem da Travessa N olha para o lote 51 inicia-se a descrição no vértice **1** na coordenada (EX: **531.936,7258** NY: **8.612.905,6276**), no azimute de **8°08'13"** com uma distância de **5,81 m** de frente até o vértice **2** de coordenada (EX: **531.937,5479** NY: **8.612.911,3775**), confrontando com **Travessa N**, daí deflete à direita no azimute de **102°34'44"** com uma distância de **15,17 m** do lado esquerdo até o vértice **3** de coordenada (EX: **531.952,3508** NY: **8.612.908,0744**), confrontando com **Lote 50**, daí deflete à direita no azimute de **200°04'42"** com uma distância de **6,06 m** ao fundo até o vértice **4** de coordenada (EX: **531.950,2690** NY: **8.612.902,3788**), confrontando com **Lote 13**, daí deflete à direita no azimute de **283°29'22"** com uma distância de **13,93 m** do lado direito até o vértice **1** de coordenada (EX: **531.936,7258** NY: **8.612.905,6276**), confrontando com **Lote 52**.

Descrição Perimétrica

Pontos	Coordenadas X	Coordenadas Y	Azimute	Distância
001	002	531.937,5479	8°08'13"	5,808 m
002	003	531.952,3508	102°34'44"	15,167 m
003	004	531.950,2690	200°04'42"	6,064 m
004	001	531.936,7258	283°29'22"	13,927 m

Santo Amaro - Ba, Segunda-feira, 22 de Janeiro de 2024.

Fabio de Mello Lopes

Engenheiro Agrimensor

CREA:72566/D BA

ART: BA20230479011

Prefeitura Municipal de Santo Amaro

Prefeitura Municipal de Santo Amaro

Memorial Descritivo

Quadra 73	Lote 52	Área Total: 83,21 metros ²	Perímetro: 39,20 metros
Beneficiário: Município de Santo Amaro			Município: Santo Amaro BA

O Lote de terreno sob nº 52, localizado no Bairro Candolândia, na quadra formada pela **Rua M, Travessa N, Rua D e Rua C**, distante 8,75 m da esquina da Travessa N, de formato irregular, abrangendo uma área de **83,21** (oitenta e três metros quadrados e vinte e um decímetros quadrados) e um perímetro de **39,20 m**.

Para quem da Travessa N olha para o lote 52 inicia-se a descrição no vértice **1** na coordenada (EX: **531.935,8988** NY: **8.612.900,2301**), no azimute de **8°42'40"** com uma distância de **5,46 m** de frente até o vértice **2** de coordenada (EX: **531.936,7258** NY: **8.612.905,6276**), confrontando com **Travessa N**, daí deflete à direita no azimute de **103°29'22"** com uma distância de **13,93 m** do lado esquerdo até o vértice **3** de coordenada (EX: **531.950,2690** NY: **8.612.902,3788**), confrontando com **Lote 51**, daí deflete à direita no azimute de **200°04'39"** com uma distância de **0,99 m** ao fundo até o vértice **4** de coordenada (EX: **531.949,9301** NY: **8.612.901,4518**), confrontando com **Lote 13**, daí deflete à direita no azimute de **201°04'52"** com uma distância de **6,17 m** ao fundo até o vértice **5** de coordenada (EX: **531.947,7117** NY: **8.612.895,6970**), confrontando com **Lote 12**, daí deflete à direita no azimute de **290°59'37"** com uma distância de **12,65 m** do lado direito até o vértice **1** de coordenada (EX: **531.935,8988** NY: **8.612.900,2301**), confrontando com **Lote 53**.

Descrição Perimétrica

Pontos	Coordenadas X	Coordenadas Y	Azimute	Distância
001	002	531.936,7258	8°42'40"	5,461 m
002	003	531.950,2690	103°29'22"	13,927 m
003	004	531.949,9301	200°04'39"	0,987 m
004	005	531.947,7117	201°04'52"	6,168 m
005	001	531.935,8988	290°59'37"	12,653 m

Santo Amaro - Ba, Segunda-feira, 22 de Janeiro de 2024.

Fabio de Mello Lopes

Engenheiro Agrimensor

CREA:72566/D BA

ART: BA20230479011

Prefeitura Municipal de Santo Amaro

Prefeitura Municipal de Santo Amaro

Memorial Descritivo

Quadra 73	Lote 53	Área Total: 80,23 metros ²	Perímetro: 42,93 metros
Beneficiário: Município de Santo Amaro			Município: Santo Amaro BA

O Lote de terreno sob nº 53, localizado no Bairro Candolândia, na quadra formada pela **Rua M, Travessa N, Rua D e Rua C**, distante 4,08 m da esquina da Travessa N, de formato irregular, abrangendo uma área de **80,23** (oitenta metros quadrados e vinte e três décimos quadrados) e um perímetro de **42,93 m**.

Para quem da Travessa N olha para o lote 53 inicia-se a descrição no vértice **1** na coordenada (EX: **531.935,2452** NY: **8.612.895,6032**), no azimute de **8°02'25"** com uma distância de **4,67 m** de frente até o vértice **2** de coordenada (EX: **531.935,8988** NY: **8.612.900,2301**), confrontando com **Travessa N**, daí deflete à direita no azimute de **110°59'37"** com uma distância de **12,65 m** do lado esquerdo até o vértice **3** de coordenada (EX: **531.947,7117** NY: **8.612.895,6970**), confrontando com **Lote 52**, daí deflete à direita no azimute de **116°29'34"** com uma distância de **4,62 m** do lado esquerdo até o vértice **4** de coordenada (EX: **531.951,8484** NY: **8.612.893,6352**), confrontando com **Lote 12**, daí deflete à direita no azimute de **205°44'26"** com uma distância de **5,16 m** ao fundo até o vértice **5** de coordenada (EX: **531.949,6094** NY: **8.612.888,9913**), confrontando com **Lote 11**, daí deflete à direita no azimute de **297°30'05"** com uma distância de **6,19 m** do lado direito até o vértice **6** de coordenada (EX: **531.944,1232** NY: **8.612.891,8474**), confrontando com **Lote 10**, daí deflete à esquerda no azimute de **292°55'51"** com uma distância de **9,64 m** do lado direito até o vértice **1** de coordenada (EX: **531.935,2452** NY: **8.612.895,6032**), confrontando com **Lote 54**.

Descrição Perimétrica

Pontos	Coordenadas X	Coordenadas Y	Azimute	Distância	
001	002	531.935,8988	8.612.900,2301	8°02'25"	4,673 m
002	003	531.947,7117	8.612.895,6970	110°59'37"	12,653 m
003	004	531.951,8484	8.612.893,6352	116°29'34"	4,622 m
004	005	531.949,6094	8.612.888,9913	205°44'26"	5,155 m
005	006	531.944,1232	8.612.891,8474	297°30'05"	6,185 m
006	001	531.935,2452	8.612.895,6032	292°55'51"	9,640 m

Santo Amaro - Ba, Segunda-feira, 22 de Janeiro de 2024.

Fábio de Mello Lopes

Engenheiro Agrimensor

CREA: 72566/D BA

ART: BA20230479011

Prefeitura Municipal de Santo Amaro

Prefeitura Municipal de Santo Amaro

Memorial Descritivo

Quadra 73	Lote 54	Área Total: 41,69 metros ²	Perímetro: 27,84 metros
Beneficiário: Município de Santo Amaro			Município: Santo Amaro BA

O Lote de terreno sob nº 54, localizado no Bairro Candolândia, na quadra formada pela **Rua M, Travessa N, Rua D e Rua C**, localizado na esquina da Travessa N, de formato irregular, abrangendo uma área de **41,69** (quarenta e um metros quadrados e sessenta e nove decímetros quadrados) e um perímetro de **27,84 m**.

Para quem da Travessa N olha para o lote 54 inicia-se a descrição no vértice **1** na coordenada (EX: **531.933,7478** NY: **8.612.891,8076**), no azimute de **21°31'45"** com uma distância de **4,08 m** de frente até o vértice **2** de coordenada (EX: **531.935,2452** NY: **8.612.895,6032**), confrontando com **Travessa N**, daí deflete à direita no azimute de **112°55'51"** com uma distância de **9,64 m** do lado esquerdo até o vértice **3** de coordenada (EX: **531.944,1232** NY: **8.612.891,8474**), confrontando com **Lote 53**, daí deflete à direita no azimute de **204°07'31"** com uma distância de **4,66 m** ao fundo até o vértice **4** de coordenada (EX: **531.942,2179** NY: **8.612.887,5933**), confrontando com **Lote 10**, daí deflete à direita no azimute de **296°27'08"** com uma distância de **8,70 m** do lado direito até o vértice **5** de coordenada (EX: **531.934,4296** NY: **8.612.891,4683**), confrontando com **Lote 55**, daí deflete à direita no azimute de **296°27'12"** com uma distância de **0,76 m** do lado direito até o vértice **1** de coordenada (EX: **531.933,7478** NY: **8.612.891,8076**), confrontando com **Travessa N**.

Descrição Perimétrica

Pontos	Coordenadas X	Coordenadas Y	Azimute	Distância	
001	002	531.935,2452	8.612.895,6032	21°31'45"	4,080 m
002	003	531.944,1232	8.612.891,8474	112°55'51"	9,640 m
003	004	531.942,2179	8.612.887,5933	204°07'31"	4,661 m
004	005	531.934,4296	8.612.891,4683	296°27'08"	8,699 m
005	001	531.933,7478	8.612.891,8076	296°27'12"	0,762 m

Santo Amaro - Ba, Segunda-feira, 22 de Janeiro de 2024.


Fabio de Mello Lopes

Engenheiro Agrimensor
CREA:72566/D BA
ART: BA20230479011

Prefeitura Municipal de Santo Amaro

Prefeitura Municipal de Santo Amaro

Memorial Descritivo

Quadra 73	Lote 55	Área Total: 58,80 metros ²	Perímetro: 33,91 metros
Beneficiário: Município de Santo Amaro			Município: Santo Amaro BA

O Lote de terreno sob nº 55, localizado no Bairro Candolândia, na quadra formada pela **Rua M, Travessa N, Rua D e Rua C**, distante 0,76 m da esquina da Travessa N, de formato irregular, abrangendo uma área de **58,80** (cinquenta e oito metros quadrados e oitenta decímetros quadrados) e um perímetro de **33,91 m**.

Para quem da Travessa N olha para o lote 55 inicia-se a descrição no vértice **1** na coordenada (EX: **531.932,8210** NY: **8.612.886,8812**), no azimute de **19°19'30"** com uma distância de **4,86 m** de frente até o vértice **2** de coordenada (EX: **531.934,4296** NY: **8.612.891,4683**), confrontando com **Travessa N**, daí deflete à direita no azimute de **116°27'08"** com uma distância de **8,70 m** do lado esquerdo até o vértice **3** de coordenada (EX: **531.942,2179** NY: **8.612.887,5933**), confrontando com **Lote 54**, daí deflete à direita no azimute de **117°41'59"** com uma distância de **3,54 m** do lado esquerdo até o vértice **4** de coordenada (EX: **531.945,3498** NY: **8.612.885,9491**), confrontando com **Lote 10**, daí deflete à direita no azimute de **202°52'18"** com uma distância de **4,87 m** ao fundo até o vértice **5** de coordenada (EX: **531.943,4579** NY: **8.612.881,4642**), confrontando com **Lote 09**, daí deflete à direita no azimute de **296°59'18"** com uma distância de **2,94 m** do lado direito até o vértice **6** de coordenada (EX: **531.940,8400** NY: **8.612.882,7974**), confrontando com **Lote 08**, daí deflete à esquerda no azimute de **296°59'17"** com uma distância de **9,00 m** do lado direito até o vértice **1** de coordenada (EX: **531.932,8210** NY: **8.612.886,8812**), confrontando com **Lote 56**.

Descrição Perimétrica

Pontos	Coordenadas X	Coordenadas Y	Azimute	Distância	
001	002	531.934,4296	8.612.891,4683	19°19'30"	4,861 m
002	003	531.942,2179	8.612.887,5933	116°27'08"	8,699 m
003	004	531.945,3498	8.612.885,9491	117°41'59"	3,537 m
004	005	531.943,4579	8.612.881,4642	202°52'18"	4,868 m
005	006	531.940,8400	8.612.882,7974	296°59'18"	2,938 m
006	001	531.932,8210	8.612.886,8812	296°59'17"	8,999 m

Santo Amaro - Ba, Segunda-feira, 22 de Janeiro de 2024.



Fábio de Mello Lopes

Engenheiro Agrimensor

CREA: 72566/D BA

ART: BA20230479011

Prefeitura Municipal de Santo Amaro

Prefeitura Municipal de Santo Amaro

Memorial Descritivo

Quadra 73	Lote 56	Área Total: 55,04 metros ²	Perímetro: 30,00 metros
Beneficiário: Município de Santo Amaro			Município: Santo Amaro BA

O Lote de terreno sob nº 56, localizado no Bairro Candolândia, na quadra formada pela **Rua M, Travessa N, Rua D e Rua C**, distante 5,62 m da esquina da Travessa N, de formato irregular, abrangendo uma área de **55,04** (cinquenta e cinco metros quadrados e quatro decímetros quadrados) e um perímetro de **30,00 m**.

Para quem da Travessa N olha para o lote 56 inicia-se a descrição no vértice **1** na coordenada (EX: **531.930,9056** NY: **8.612.880,4521**), no azimute de **16°35'23"** com uma distância de **6,71 m** de frente até o vértice **2** de coordenada (EX: **531.932,8210** NY: **8.612.886,8812**), confrontando com **Travessa N**, daí deflete à direita no azimute de **116°59'17"** com uma distância de **9,00 m** do lado esquerdo até o vértice **3** de coordenada (EX: **531.940,8400** NY: **8.612.882,7974**), confrontando com **Lote 55**, daí deflete à direita no azimute de **207°07'12"** com uma distância de **6,52 m** ao fundo até o vértice **4** de coordenada (EX: **531.937,8660** NY: **8.612.876,9907**), confrontando com **Lote 08**, daí deflete à direita no azimute de **296°26'30"** com uma distância de **7,77 m** do lado direito até o vértice **1** de coordenada (EX: **531.930,9056** NY: **8.612.880,4521**), confrontando com **Lote 57**.

Descrição Perimétrica

Pontos	Coordenadas X	Coordenadas Y	Azimute	Distância
001 002	531.932,8210	8.612.886,8812	16°35'23"	6,708 m
002 003	531.940,8400	8.612.882,7974	116°59'17"	8,999 m
003 004	531.937,8660	8.612.876,9907	207°07'12"	6,524 m
004 001	531.930,9056	8.612.880,4521	296°26'30"	7,774 m

Santo Amaro - Ba, Segunda-feira, 22 de Janeiro de 2024.

Fabio de Mello Lopes

Engenheiro Agrimensor

CREA:72566/D BA

ART: BA20230479011

Prefeitura Municipal de Santo Amaro

Prefeitura Municipal de Santo Amaro

Memorial Descritivo

Quadra 73	Lote 57	Área Total: 57,62 metros ²	Perímetro: 32,14 metros
Beneficiário: Município de Santo Amaro			Município: Santo Amaro BA

O Lote de terreno sob nº 57, localizado no Bairro Candolândia, na quadra formada pela **Rua M, Travessa N, Rua D e Rua C**, distante 12,12 m da esquina da Travessa N, de formato irregular, abrangendo uma área de **57,62** (cinquenta e sete metros quadrados e sessenta e dois decímetros quadrados) e um perímetro de **32,14 m**.

Para quem da Travessa N olha para o lote 57 inicia-se a descrição no vértice **1** na coordenada (EX: **531.928,3627** NY: **8.612.875,6939**), no azimute de **28°07'16"** com uma distância de **5,40 m** de frente até o vértice **2** de coordenada (EX: **531.930,9056** NY: **8.612.880,4521**), confrontando com **Travessa N**, daí deflete à direita no azimute de **116°26'30"** com uma distância de **7,77 m** do lado esquerdo até o vértice **3** de coordenada (EX: **531.937,8660** NY: **8.612.876,9907**), confrontando com **Lote 56**, daí deflete à esquerda no azimute de **116°15'33"** com uma distância de **2,87 m** do lado esquerdo até o vértice **4** de coordenada (EX: **531.940,4383** NY: **8.612.875,7216**), confrontando com **Lote 08**, daí deflete à direita no azimute de **207°47'50"** com uma distância de **5,43 m** ao fundo até o vértice **5** de coordenada (EX: **531.937,9067** NY: **8.612.870,9195**), confrontando com **Lote 07**, daí deflete à direita no azimute de **296°34'36"** com uma distância de **10,67 m** do lado direito até o vértice **1** de coordenada (EX: **531.928,3627** NY: **8.612.875,6939**), confrontando com **Lote 58**.

Descrição Perimétrica

Pontos	Coordenadas X	Coordenadas Y	Azimute	Distância	
001	002	531.930,9056	8.612.880,4521	28°07'16"	5,395 m
002	003	531.937,8660	8.612.876,9907	116°26'30"	7,774 m
003	004	531.940,4383	8.612.875,7216	116°15'33"	2,868 m
004	005	531.937,9067	8.612.870,9195	207°47'50"	5,429 m
005	001	531.928,3627	8.612.875,6939	296°34'36"	10,672 m

Santo Amaro - Ba, Segunda-feira, 22 de Janeiro de 2024.


Fabio de Mello Lopes

Engenheiro Agrimensor
CREA: 72566/D BA
ART: BA20230479011

Prefeitura Municipal de Santo Amaro

Prefeitura Municipal de Santo Amaro

Memorial Descritivo

Quadra 73	Lote 58	Área Total: 81,15 metros ²	Perímetro: 38,79 metros
Beneficiário: Município de Santo Amaro			Município: Santo Amaro BA

O Lote de terreno sob nº 58, localizado no Bairro Candolândia, na quadra formada pela **Rua M, Travessa N, Rua D e Rua C**, distante 6,47 m da esquina da Travessa N, de formato irregular, abrangendo uma área de **81,15** (oitenta e um metros quadrados e quinze décimos quadrados) e um perímetro de **38,79 m**.

Para quem da Travessa N olha para o lote 58 inicia-se a descrição no vértice **1** na coordenada (EX: **531.925,4364** NY: **8.612.870,8591**), no azimute de **31°11'06"** com uma distância de **5,65 m** de frente até o vértice **2** de coordenada (EX: **531.928,3627** NY: **8.612.875,6939**), confrontando com **Travessa N**, daí deflete à direita no azimute de **116°34'36"** com uma distância de **10,67 m** do lado esquerdo até o vértice **3** de coordenada (EX: **531.937,9067** NY: **8.612.870,9195**), confrontando com **Lote 57**, daí deflete à direita no azimute de **117°25'01"** com uma distância de **2,55 m** do lado esquerdo até o vértice **4** de coordenada (EX: **531.940,1708** NY: **8.612.869,7450**), confrontando com **Lote 07**, daí deflete à direita no azimute de **207°55'10"** com uma distância de **6,36 m** ao fundo até o vértice **5** de coordenada (EX: **531.937,1917** NY: **8.612.864,1230**), confrontando com **Lote 06**, daí deflete à direita no azimute de **27°48'08"** com uma distância de **0,01 m** ao fundo até o vértice **6** de coordenada (EX: **531.937,1972** NY: **8.612.864,1335**), confrontando com **Lote 06**, daí deflete à esquerda no azimute de **297°58'16"** com uma distância de **3,31 m** ao fundo até o vértice **7** de coordenada (EX: **531.934,2725** NY: **8.612.865,6867**), confrontando com **Lote 05**, daí deflete à direita no azimute de **300°20'37"** com uma distância de **10,24 m** ao fundo até o vértice **1** de coordenada (EX: **531.925,4364** NY: **8.612.870,8591**), confrontando com **Lote 59**.

Descrição Perimétrica

Pontos	Coordenadas X	Coordenadas Y	Azimute	Distância	
001	002	531.928,3627	8.612.875,6939	31°11'06"	5,651 m
002	003	531.937,9067	8.612.870,9195	116°34'36"	10,672 m
003	004	531.940,1708	8.612.869,7450	117°25'01"	2,551 m
004	005	531.937,1917	8.612.864,1230	207°55'10"	6,363 m
005	006	531.937,1972	8.612.864,1335	27°48'08"	0,012 m
006	007	531.934,2725	8.612.865,6867	297°58'16"	3,312 m
007	001	531.925,4364	8.612.870,8591	300°20'37"	10,239 m

Santo Amaro - Ba, Segunda-feira, 22 de Janeiro de 2024.



Fabio de Mello Lopes

Engenheiro Agrimensor

CREA:72566/D BA

ART: BA20230479011

Prefeitura Municipal de Santo Amaro

Prefeitura Municipal de Santo Amaro

Memorial Descritivo

Quadra 73	Lote 59	Área Total: 57,77 metros ²	Perímetro: 31,92 metros
Beneficiário: Município de Santo Amaro			Município: Santo Amaro BA

O Lote de terreno sob nº 59, localizado no Bairro Candolândia, na quadra formada pela **Rua M, Travessa N, Rua D e Rua C**, distante 0,67 m da esquina da Travessa N, de formato irregular, abrangendo uma área de **57,77** (cinquenta e sete metros quadrados e setenta e sete decímetros quadrados) e um perímetro de **31,92 m**.

Para quem da Travessa N olha para o lote 59 inicia-se a descrição no vértice **1** na coordenada (EX: **531.922,3828** NY: **8.612.865,9264**), no azimute de **31°45'33"** com uma distância de **5,80 m** de frente até o vértice **2** de coordenada (EX: **531.925,4364** NY: **8.612.870,8591**), confrontando com **Travessa N**, daí deflete à direita no azimute de **120°20'37"** com uma distância de **10,24 m** do lado esquerdo até o vértice **3** de coordenada (EX: **531.934,2725** NY: **8.612.865,6867**), confrontando com **Lote 58**, daí deflete à direita no azimute de **208°27'12"** com uma distância de **5,31 m** ao fundo até o vértice **4** de coordenada (EX: **531.931,7409** NY: **8.612.861,0150**), confrontando com **Lote 05**, daí deflete à direita no azimute de **297°41'32"** com uma distância de **10,57 m** do lado direito até o vértice **1** de coordenada (EX: **531.922,3828** NY: **8.612.865,9264**), confrontando com **Lote 60**.

Descrição Perimétrica

Pontos	Coordenadas X	Coordenadas Y	Azimute	Distância
001 002	531.925,4364	8.612.870,8591	31°45'33"	5,801 m
002 003	531.934,2725	8.612.865,6867	120°20'37"	10,239 m
003 004	531.931,7409	8.612.861,0150	208°27'12"	5,314 m
004 001	531.922,3828	8.612.865,9264	297°41'32"	10,569 m

Santo Amaro - Ba, Segunda-feira, 22 de Janeiro de 2024.



Fabio de Mello Lopes

Engenheiro Agrimensor

CREA:72566/D BA

ART: BA20230479011

Prefeitura Municipal de Santo Amaro

Prefeitura Municipal de Santo Amaro

Memorial Descritivo

Quadra 73	Lote 60	Área Total: 74,47 metros ²	Perímetro: 37,90 metros
Beneficiário: Município de Santo Amaro			Município: Santo Amaro BA

O Lote de terreno sob nº 60, localizado no Bairro Candolândia, na quadra formada pela **Rua M, Travessa N, Rua D e Rua C**, localizado na esquina da Travessa N, de formato irregular, abrangendo uma área de **74,47** (setenta e quatro metros quadrados e quarenta e sete decímetros quadrados) e um perímetro de **37,90 m**.

Para quem da Travessa N olha para o lote 60 inicia-se a descrição no vértice **1** na coordenada (EX: **531.919,1948** NY: **8.612.862,2126**), no azimute de **32°50'03"** com uma distância de **4,85 m** de frente até o vértice **2** de coordenada (EX: **531.921,8250** NY: **8.612.866,2886**), confrontando com **Travessa N**, daí deflete à direita no azimute de **122°59'23"** com uma distância de **0,67 m** do lado esquerdo até o vértice **3** de coordenada (EX: **531.922,3828** NY: **8.612.865,9264**), confrontando com **Travessa N**, daí deflete à esquerda no azimute de **117°41'32"** com uma distância de **10,57 m** do lado esquerdo até o vértice **4** de coordenada (EX: **531.931,7409** NY: **8.612.861,0150**), confrontando com **Lote 59**, daí deflete à direita no azimute de **123°25'13"** com uma distância de **2,11 m** do lado esquerdo até o vértice **5** de coordenada (EX: **531.933,5058** NY: **8.612.859,8503**), confrontando com **Lote 05**, daí deflete à direita no azimute de **209°25'33"** com uma distância de **6,03 m** ao fundo até o vértice **6** de coordenada (EX: **531.930,5410** NY: **8.612.854,5941**), confrontando com **Lote 04**, daí deflete à direita no azimute de **302°05'05"** com uma distância de **1,35 m** do lado direito até o vértice **7** de coordenada (EX: **531.929,3953** NY: **8.612.855,3124**), confrontando com **Lote 03**, daí deflete à direita no azimute de **304°04'37"** com uma distância de **11,70 m** do lado direito até o vértice **8** de coordenada (EX: **531.919,7045** NY: **8.612.861,8678**), confrontando com **Lote 61**, daí deflete à esquerda no azimute de **304°04'35"** com uma distância de **0,62 m** do lado direito até o vértice **1** de coordenada (EX: **531.919,1948** NY: **8.612.862,2126**), confrontando com **Travessa N**.

Descrição Perimétrica

Pontos	Coordenadas X	Coordenadas Y	Azimute	Distância
001 002	531.921,8250	8.612.866,2886	32°50'03"	4,851 m
002 003	531.922,3828	8.612.865,9264	122°59'23"	0,665 m
003 004	531.931,7409	8.612.861,0150	117°41'32"	10,569 m
004 005	531.933,5058	8.612.859,8503	123°25'13"	2,115 m
005 006	531.930,5410	8.612.854,5941	209°25'33"	6,035 m
006 007	531.929,3953	8.612.855,3124	302°05'05"	1,352 m
007 008	531.919,7045	8.612.861,8678	304°04'37"	11,700 m
008 001	531.919,1948	8.612.862,2126	304°04'35"	0,615 m

Santo Amaro - Ba, Segunda-feira, 22 de Janeiro de 2024.


Fabio de Mello Lopes

Engenheiro Agrimensor
 CREA:72566/D BA
 ART: BA20230479011

Prefeitura Municipal de Santo Amaro

Prefeitura Municipal de Santo Amaro

Memorial Descritivo

Quadra 73	Lote 61	Área Total: 63,47 metros ²	Perímetro: 34,13 metros
Beneficiário: Município de Santo Amaro			Município: Santo Amaro BA

O Lote de terreno sob nº 61, localizado no Bairro Candolândia, na quadra formada pela **Rua M, Travessa N, Rua D e Rua C**, distante 5,47 m da esquina da Travessa N, de formato irregular, abrangendo uma área de **63,47** (sessenta e três metros quadrados e quarenta e sete decímetros quadrados) e um perímetro de **34,13 m**.

Para quem da Travessa N olha para o lote 61 inicia-se a descrição no vértice **1** na coordenada (EX: **531.916,8678** NY: **8.612.856,1296**), no azimute de **26°18'20"** com uma distância de **6,40 m** de frente até o vértice **2** de coordenada (EX: **531.919,7045** NY: **8.612.861,8678**), confrontando com **Travessa N**, daí deflete à direita no azimute de **124°04'37"** com uma distância de **11,70 m** do lado esquerdo até o vértice **3** de coordenada (EX: **531.929,3953** NY: **8.612.855,3124**), confrontando com **Lote 60**, daí deflete à direita no azimute de **209°46'16"** com uma distância de **3,19 m** ao fundo até o vértice **4** de coordenada (EX: **531.927,8126** NY: **8.612.852,5457**), confrontando com **Lote 03**, daí deflete à esquerda no azimute de **207°53'10"** com uma distância de **1,48 m** ao fundo até o vértice **5** de coordenada (EX: **531.927,1207** NY: **8.612.851,2381**), confrontando com **Lote 02**, daí deflete à direita no azimute de **295°30'17"** com uma distância de **11,36 m** do lado direito até o vértice **1** de coordenada (EX: **531.916,8678** NY: **8.612.856,1296**), confrontando com **Lote 62**.

Descrição Perimétrica

Pontos	Coordenadas X	Coordenadas Y	Azimute	Distância	
001	002	531.919,7045	8.612.861,8678	26°18'20"	6,401 m
002	003	531.929,3953	8.612.855,3124	124°04'37"	11,700 m
003	004	531.927,8126	8.612.852,5457	209°46'16"	3,187 m
004	005	531.927,1207	8.612.851,2381	207°53'10"	1,479 m
005	001	531.916,8678	8.612.856,1296	295°30'17"	11,360 m

Santo Amaro - Ba, Segunda-feira, 22 de Janeiro de 2024.

Fabio de Mello Lopes

Engenheiro Agrimensor

CREA:72566/D BA

ART: BA20230479011

Prefeitura Municipal de Santo Amaro

Prefeitura Municipal de Santo Amaro

Memorial Descritivo

Quadra 73	Lote 62	Área Total: 59,92 metros ²	Perímetro: 32,95 metros
Beneficiário: Município de Santo Amaro			Município: Santo Amaro BA

O Lote de terreno sob nº 62, localizado no Bairro Candolândia, na quadra formada pela **Rua M, Travessa N, Rua D e Rua C**, distante 6,20 m da esquina da Travessa N com a Rua M, de formato irregular, abrangendo uma área de **59,92** (cinquenta e nove metros quadrados e noventa e dois décimos quadrados) e um perímetro de **32,95 m**.

Para quem da Travessa N olha para o lote 62 inicia-se a descrição no vértice **1** na coordenada (EX: **531.914,8517** NY: **8.612.851,5297**), no azimute de **23°40'04"** com uma distância de **5,02 m** de frente até o vértice **2** de coordenada (EX: **531.916,8678** NY: **8.612.856,1296**), confrontando com **Travessa N**, daí deflete à direita no azimute de **115°30'17"** com uma distância de **11,36 m** do lado esquerdo até o vértice **3** de coordenada (EX: **531.927,1207** NY: **8.612.851,2381**), confrontando com **Lote 61**, daí deflete à direita no azimute de **207°53'09"** com uma distância de **2,50 m** ao fundo até o vértice **4** de coordenada (EX: **531.925,9535** NY: **8.612.849,0323**), confrontando com **Lote 02**, daí deflete à direita no azimute de **211°14'25"** com uma distância de **3,28 m** ao fundo até o vértice **5** de coordenada (EX: **531.924,2510** NY: **8.612.846,2257**), confrontando com **Lote 01**, daí deflete à direita no azimute de **299°26'09"** com uma distância de **10,79 m** do lado direito até o vértice **1** de coordenada (EX: **531.914,8517** NY: **8.612.851,5297**), confrontando com **Lote 63**.

Descrição Perimétrica

Pontos	Coordenadas X	Coordenadas Y	Azimute	Distância	
001	002	531.916,8678	8.612.856,1296	23°40'04"	5,022 m
002	003	531.927,1207	8.612.851,2381	115°30'17"	11,360 m
003	004	531.925,9535	8.612.849,0323	207°53'09"	2,496 m
004	005	531.924,2510	8.612.846,2257	211°14'25"	3,283 m
005	001	531.914,8517	8.612.851,5297	299°26'09"	10,793 m

Santo Amaro - Ba, Segunda-feira, 22 de Janeiro de 2024.

Fabio de Mello Lopes

Engenheiro Agrimensor

CREA:72566/D BA

ART: BA20230479011

Prefeitura Municipal de Santo Amaro

Prefeitura Municipal de Santo Amaro

Memorial Descritivo

Quadra 73	Lote 63	Área Total: 48,87 metros ²	Perímetro: 29,66 metros
Beneficiário: Município de Santo Amaro			Município: Santo Amaro BA

O Lote de terreno sob nº 63, localizado no Bairro Candolândia, na quadra formada pela **Rua M, Travessa N, Rua D e Rua C**, localizado na esquina da Travessa N com a Rua M, de formato irregular, abrangendo uma área de **48,87** (quarenta e oito metros quadrados e oitenta e sete decímetros quadrados) e um perímetro de **29,66 m**.

Para quem da Travessa N olha para o lote 63 inicia-se a descrição no vértice **1** na coordenada (EX: **531.915,3117** NY: **8.612.845,4593**), no azimute de **346°05'23"** com uma distância de **2,97 m** de frente até o vértice **2** de coordenada (EX: **531.914,5972** NY: **8.612.848,3440**), confrontando com **Travessa N**, daí deflete à direita no azimute de **354°56'10"** com uma distância de **1,55 m** de frente até o vértice **3** de coordenada (EX: **531.914,4602** NY: **8.612.849,8903**), confrontando com **Travessa N**, daí deflete à direita no azimute de **12°31'46"** com uma distância de **1,26 m** de frente até o vértice **4** de coordenada (EX: **531.914,7343** NY: **8.612.851,1235**), confrontando com **Travessa N**, daí deflete à direita no azimute de **16°07'39"** com uma distância de **0,42 m** de frente até o vértice **5** de coordenada (EX: **531.914,8517** NY: **8.612.851,5297**), confrontando com **Travessa N**, daí deflete à direita no azimute de **119°26'09"** com uma distância de **10,79 m** do lado esquerdo até o vértice **6** de coordenada (EX: **531.924,2510** NY: **8.612.846,2257**), confrontando com **Lote 62**, daí deflete à direita no azimute de **211°14'25"** com uma distância de **5,42 m** ao fundo até o vértice **7** de coordenada (EX: **531.921,4417** NY: **8.612.841,5942**), confrontando com **Lote 01**, daí deflete à direita no azimute de **302°13'56"** com uma distância de **7,25 m** do lado direito até o vértice **1** de coordenada (EX: **531.915,3117** NY: **8.612.845,4593**), confrontando com **Rua M**.

Descrição Perimétrica

Pontos	Coordenadas X	Coordenadas Y	Azimute	Distância	
001	002	531.914,5972	8.612.848,3440	346°05'23"	2,972 m
002	003	531.914,4602	8.612.849,8903	354°56'10"	1,552 m
003	004	531.914,7343	8.612.851,1235	12°31'46"	1,263 m
004	005	531.914,8517	8.612.851,5297	16°07'39"	0,423 m
005	006	531.924,2510	8.612.846,2257	119°26'09"	10,793 m
006	007	531.921,4417	8.612.841,5942	211°14'25"	5,417 m
007	001	531.915,3117	8.612.845,4593	302°13'56"	7,247 m

Santo Amaro - Ba, Segunda-feira, 22 de Janeiro de 2024.


Fábio de Mello Lopes

Engenheiro Agrimensor
CREA: 72566/D BA
ART: BA20230479011

Prefeitura Municipal de Santo Amaro

Prefeitura Municipal de Santo Amaro

Memorial Descritivo

Quadra 79	Lote 01	Área Total: 42,78 metros ²	Perímetro: 26,22 metros
Beneficiário: Município de Santo Amaro			Município: Santo Amaro BA

O Lote de terreno sob nº 01, localizado no Bairro Candolândia, na quadra formada pela **Travessa B, Travessa C, Escadaria 04, Escadaria 03 e Rua E**, distante 7,59 m da esquina da Travessa, de formato irregular, abrangendo uma área de **42,78** (quarenta e dois metros quadrados e setenta e oito décimos quadrados) e um perímetro de **26,22 m**.

Para quem da Travessa C olha para o lote 01 inicia-se a descrição no vértice **1** na coordenada (EX: **532.150,3321** NY: **8.612.868,2008**), no azimute de **217°13'24"** com uma distância de **5,78 m** de frente até o vértice **2** de coordenada (EX: **532.146,8346** NY: **8.612.863,5969**), confrontando com **Travessa C**, daí deflete à direita no azimute de **217°13'24"** com uma distância de **1,18 m** do lado esquerdo até o vértice **3** de coordenada (EX: **532.146,1226** NY: **8.612.862,6597**), confrontando com **Lote 50**, daí deflete à direita no azimute de **307°52'19"** com uma distância de **6,31 m** ao fundo até o vértice **4** de coordenada (EX: **532.141,1453** NY: **8.612.866,5305**), confrontando com **Área Remanescente**, daí deflete à direita no azimute de **39°36'11"** com uma distância de **6,93 m** do lado direito até o vértice **5** de coordenada (EX: **532.145,5648** NY: **8.612.871,8721**), confrontando com **Área Remanescente**, daí deflete à direita no azimute de **127°35'56"** com uma distância de **6,02 m** do lado direito até o vértice **1** de coordenada (EX: **532.150,3321** NY: **8.612.868,2008**), confrontando com **Lote 02**.

Descrição Perimétrica

Pontos	Coordenadas X	Coordenadas Y	Azimute	Distância	
001	002	532.146,8346	8.612.863,5969	217°13'24"	5,782 m
002	003	532.146,1226	8.612.862,6597	217°13'24"	1,177 m
003	004	532.141,1453	8.612.866,5305	307°52'19"	6,305 m
004	005	532.145,5648	8.612.871,8721	39°36'11"	6,933 m
005	001	532.150,3321	8.612.868,2008	127°35'56"	6,017 m

Santo Amaro - Ba, Segunda-feira, 22 de Janeiro de 2024.


Fábio de Mello Lopes

Engenheiro Agrimensor
CREA: 72566/D BA
ART: BA20230479011

Prefeitura Municipal de Santo Amaro

Prefeitura Municipal de Santo Amaro

Memorial Descritivo

Quadra 79	Lote 02	Área Total: 89,89 metros ²	Perímetro: 40,81 metros
Beneficiário: Município de Santo Amaro			Município: Santo Amaro BA

O Lote de terreno sob nº 02, localizado no Bairro Candolândia, na quadra formada pela **Travessa B, Travessa C, Escadaria 04, Escadaria 03 e Rua E**, distante 6,48 m da esquina da Travessa C, de formato irregular, abrangendo uma área de **89,89** (oitenta e nove metros quadrados e oitenta e nove decímetros quadrados) e um perímetro de **40,81 m**.

Para quem da Travessa C olha para o lote 02 inicia-se a descrição no vértice **1** na coordenada (EX: **532.150,9690** NY: **8.612.869,1117**), no azimute de **214°57'43"** com uma distância de **1,11 m** de frente até o vértice **2** de coordenada (EX: **532.150,3321** NY: **8.612.868,2008**), confrontando com **Travessa C**, daí deflete à direita no azimute de **307°35'56"** com uma distância de **6,02 m** do lado esquerdo até o vértice **3** de coordenada (EX: **532.145,5648** NY: **8.612.871,8721**), confrontando com **Lote 01**, daí deflete à direita no azimute de **308°09'30"** com uma distância de **0,77 m** do lado esquerdo até o vértice **4** de coordenada (EX: **532.144,9558** NY: **8.612.872,3506**), confrontando com **Área Remanescente**, daí deflete à direita no azimute de **37°36'06"** com uma distância de **11,28 m** ao fundo até o vértice **5** de coordenada (EX: **532.151,8372** NY: **8.612.881,2857**), confrontando com **Área Remanescente**, daí deflete à direita no azimute de **37°36'07"** com uma distância de **2,00 m** ao fundo até o vértice **6** de coordenada (EX: **532.153,0595** NY: **8.612.882,8727**), confrontando com **Lote 16**, daí deflete à direita no azimute de **116°29'37"** com uma distância de **6,24 m** do lado direito até o vértice **7** de coordenada (EX: **532.158,6446** NY: **8.612.880,0889**), confrontando com **Lote 15**, daí deflete à direita no azimute de **214°57'45"** com uma distância de **13,39 m** do lado direito até o vértice **1** de coordenada (EX: **532.150,9690** NY: **8.612.869,1117**), confrontando com **Lote 03**.

Descrição Perimétrica

Pontos	Coordenadas X	Coordenadas Y	Azimute	Distância	
001	002	532.150,3321	8.612.868,2008	214°57'43"	1,111 m
002	003	532.145,5648	8.612.871,8721	307°35'56"	6,017 m
003	004	532.144,9558	8.612.872,3506	308°09'30"	0,774 m
004	005	532.151,8372	8.612.881,2857	37°36'06"	11,278 m
005	006	532.153,0595	8.612.882,8727	37°36'07"	2,003 m
006	007	532.158,6446	8.612.880,0889	116°29'37"	6,240 m
007	001	532.150,9690	8.612.869,1117	214°57'45"	13,395 m

Santo Amaro - Ba, Segunda-feira, 22 de Janeiro de 2024.



Prefeitura Municipal de Santo Amaro

Prefeitura Municipal de Santo Amaro

Memorial Descritivo

Quadra 79	Lote 03	Área Total: 86,98 metros ²	Perímetro: 40,47 metros
Beneficiário: Município de Santo Amaro			Município: Santo Amaro BA

O Lote de terreno sob nº 03, localizado no Bairro Candolândia, na quadra formada pela **Travessa B, Travessa C, Lote, Área Remanescente, Escadaria 04, Escadaria 03 e Rua E**, distante 0,57 m da esquina da Travessa C, de formato irregular, abrangendo uma área de **86,98** (oitenta e seis metros quadrados e noventa e oito decímetros quadrados) e um perímetro de **40,47 m**.

Para quem da Travessa C olha para o lote 03 inicia-se a descrição no vértice **1** na coordenada (EX: **532.155,2126** NY: **8.612.865,0037**), no azimute de **314°04'09"** com uma distância de **5,91 m** de frente até o vértice **2** de coordenada (EX: **532.150,9690** NY: **8.612.869,1117**), confrontando com **Travessa C**, daí deflete à direita no azimute de **34°57'45"** com uma distância de **13,39 m** do lado esquerdo até o vértice **3** de coordenada (EX: **532.158,6446** NY: **8.612.880,0889**), confrontando com **Lote 02**, daí deflete à direita no azimute de **123°07'31"** com uma distância de **6,61 m** ao fundo até o vértice **4** de coordenada (EX: **532.164,1775** NY: **8.612.876,4785**), confrontando com **Lote 14**, daí deflete à direita no azimute de **217°59'59"** com uma distância de **14,56 m** do lado direito até o vértice **1** de coordenada (EX: **532.155,2126** NY: **8.612.865,0037**), confrontando com **Lote 04**.

Descrição Perimétrica

Pontos	Coordenadas X	Coordenadas Y	Azimute	Distância	
001	002	532.150,9690	8.612.869,1117	314°04'09"	5,906 m
002	003	532.158,6446	8.612.880,0889	34°57'45"	13,395 m
003	004	532.164,1775	8.612.876,4785	123°07'31"	6,607 m
004	001	532.155,2126	8.612.865,0037	217°59'59"	14,562 m

Santo Amaro - Ba, Segunda-feira, 22 de Janeiro de 2024.



Fábio de Mello Lopes

Engenheiro Agrimensor

CREA:72566/D BA

ART: BA20230479011

Prefeitura Municipal de Santo Amaro

Prefeitura Municipal de Santo Amaro

Memorial Descritivo

Quadra 79	Lote 04	Área Total: 112,65 metros ²	Perímetro: 46,01 metros
Beneficiário: Município de Santo Amaro			Município: Santo Amaro BA

O Lote de terreno sob nº 04, localizado no Bairro Candolândia, na quadra formada pela **Travessa B, Travessa C, Escadaria 04, Escadaria 03 e Rua E**, localizado na esquina da Travessa C, de formato irregular, abrangendo uma área de **112,65** (cento e doze metros quadrados e sessenta e cinco decímetros quadrados) e um perímetro de **46,01 m**.

Para quem da Travessa C olha para o lote 04 inicia-se a descrição no vértice **1** na coordenada (EX: **532.158,3488** NY: **8.612.860,2929**), no azimute de **320°32'08"** com uma distância de **5,61 m** de frente até o vértice **2** de coordenada (EX: **532.154,7820** NY: **8.612.864,6253**), confrontando com **Travessa C**, daí deflete à direita no azimute de **48°41'22"** com uma distância de **0,57 m** do lado esquerdo até o vértice **3** de coordenada (EX: **532.155,2126** NY: **8.612.865,0037**), confrontando com **Travessa C**, daí deflete à esquerda no azimute de **37°59'59"** com uma distância de **14,56 m** do lado esquerdo até o vértice **4** de coordenada (EX: **532.164,1775** NY: **8.612.876,4785**), confrontando com **Lote 03**, daí deflete à direita no azimute de **127°35'57"** com uma distância de **5,68 m** ao fundo até o vértice **5** de coordenada (EX: **532.168,6742** NY: **8.612.873,0157**), confrontando com **Lote 13**, daí deflete à direita no azimute de **132°46'22"** com uma distância de **3,11 m** ao fundo até o vértice **6** de coordenada (EX: **532.170,9589** NY: **8.612.870,9021**), confrontando com **Lote 12**, daí deflete à direita no azimute de **229°55'31"** com uma distância de **15,38 m** do lado direito até o vértice **7** de coordenada (EX: **532.159,1915** NY: **8.612.861,0019**), confrontando com **Lote 05**, daí deflete à esquerda no azimute de **229°55'31"** com uma distância de **1,10 m** do lado direito até o vértice **1** de coordenada (EX: **532.158,3488** NY: **8.612.860,2929**), confrontando com **Travessa C**.

Descrição Perimétrica

Pontos	Coordenadas X	Coordenadas Y	Azimute	Distância
001 002	532.154,7820	8.612.864,6253	320°32'08"	5,612 m
002 003	532.155,2126	8.612.865,0037	48°41'22"	0,573 m
003 004	532.164,1775	8.612.876,4785	37°59'59"	14,562 m
004 005	532.168,6742	8.612.873,0157	127°35'57"	5,675 m
005 006	532.170,9589	8.612.870,9021	132°46'22"	3,113 m
006 007	532.159,1915	8.612.861,0019	229°55'31"	15,378 m
007 001	532.158,3488	8.612.860,2929	229°55'31"	1,101 m

Fábio de Almeida

Prefeitura Municipal de Santo Amaro

Prefeitura Municipal de Santo Amaro

Memorial Descritivo

Santo Amaro - Ba, Segunda-feira, 22 de Janeiro de 2024.

Fábio de Almeida

Prefeitura Municipal de Santo Amaro

Prefeitura Municipal de Santo Amaro

Memorial Descritivo

Quadra 79	Lote 05	Área Total: 96,21 metros ²	Perímetro: 43,83 metros
Beneficiário: Município de Santo Amaro			Município: Santo Amaro BA

O Lote de terreno sob nº 05, localizado no Bairro Candolândia, na quadra formada pela **Travessa B, Travessa C, Escadaria 04, Escadaria 03 e Rua E**, distante 6,71 m da esquina da Travessa C, de formato irregular, abrangendo uma área de **96,21** (noventa e seis metros quadrados e vinte e um décimos quadrados) e um perímetro de **43,83 m**.

Para quem da Travessa C olha para o lote 05 inicia-se a descrição no vértice **1** na coordenada (EX: **532.162,5725** NY: **8.612.856,2258**), no azimute de **324°42'20"** com uma distância de **5,85 m** de frente até o vértice **2** de coordenada (EX: **532.159,1915** NY: **8.612.861,0019**), confrontando com **Travessa C**, daí deflete à direita no azimute de **49°55'31"** com uma distância de **15,38 m** do lado esquerdo até o vértice **3** de coordenada (EX: **532.170,9589** NY: **8.612.870,9021**), confrontando com **Lote 04**, daí deflete à direita no azimute de **138°20'41"** com uma distância de **2,00 m** ao fundo até o vértice **4** de coordenada (EX: **532.172,2883** NY: **8.612.869,4077**), confrontando com **Lote 12**, daí deflete à esquerda no azimute de **138°20'40"** com uma distância de **2,23 m** ao fundo até o vértice **5** de coordenada (EX: **532.173,7716** NY: **8.612.867,7402**), confrontando com **Lote 09**, daí deflete à esquerda no azimute de **138°20'38"** com uma distância de **2,31 m** ao fundo até o vértice **6** de coordenada (EX: **532.175,3043** NY: **8.612.866,0172**), confrontando com **Lote 08**, daí deflete à direita no azimute de **234°22'33"** com uma distância de **3,68 m** do lado direito até o vértice **7** de coordenada (EX: **532.172,3117** NY: **8.612.863,8728**), confrontando com **Lote 06**, daí deflete à esquerda no azimute de **231°51'43"** com uma distância de **12,38 m** do lado direito até o vértice **1** de coordenada (EX: **532.162,5725** NY: **8.612.856,2258**), confrontando com **Lote 06**.

Descrição Perimétrica

Pontos	Coordenadas X	Coordenadas Y	Azimute	Distância	
001	002	532.159,1915	8.612.861,0019	324°42'20"	5,852 m
002	003	532.170,9589	8.612.870,9021	49°55'31"	15,378 m
003	004	532.172,2883	8.612.869,4077	138°20'41"	2,000 m
004	005	532.173,7716	8.612.867,7402	138°20'40"	2,232 m
005	006	532.175,3043	8.612.866,0172	138°20'38"	2,306 m
006	007	532.172,3117	8.612.863,8728	234°22'33"	3,682 m
007	001	532.162,5725	8.612.856,2258	231°51'43"	12,383 m

Santo Amaro - Ba, Segunda-feira, 22 de Janeiro de 2024.

Prefeitura Municipal de Santo Amaro

Prefeitura Municipal de Santo Amaro

Memorial Descritivo

Quadra 79	Lote 06	Área Total: 110,36 metros ²	Perímetro: 45,95 metros
Beneficiário: Município de Santo Amaro			Município: Santo Amaro BA

O Lote de terreno sob nº 06, localizado no Bairro Candolândia, na quadra formada pela **Travessa B, Travessa C, Escadaria 04, Escadaria 03 e Rua E**, distante 7,15 m da esquina da Travessa C com a Travessa B, de formato irregular, abrangendo uma área de **110,36** (cento e dez metros quadrados e trinta e seis decímetros quadrados) e um perímetro de **45,95 m**.

Para quem da Travessa C olha para o lote 06 inicia-se a descrição no vértice **1** na coordenada (EX: **532.168,0315** NY: **8.612.850,0056**), no azimute de **318°43'45"** com uma distância de **8,28 m** de frente até o vértice **2** de coordenada (EX: **532.162,5725** NY: **8.612.856,2258**), confrontando com **Travessa C**, daí deflete à direita no azimute de **51°51'43"** com uma distância de **12,38 m** do lado esquerdo até o vértice **3** de coordenada (EX: **532.172,3117** NY: **8.612.863,8728**), confrontando com **Lote 05**, daí deflete à direita no azimute de **54°22'33"** com uma distância de **3,68 m** do lado esquerdo até o vértice **4** de coordenada (EX: **532.175,3043** NY: **8.612.866,0172**), confrontando com **Lote 05**, daí deflete à direita no azimute de **136°53'49"** com uma distância de **5,30 m** ao fundo até o vértice **5** de coordenada (EX: **532.178,9234** NY: **8.612.862,1503**), confrontando com **Lote 08**, daí deflete à direita no azimute de **221°53'14"** com uma distância de **16,31 m** do lado direito até o vértice **1** de coordenada (EX: **532.168,0315** NY: **8.612.850,0056**), confrontando com **Lote 07**.

Descrição Perimétrica

Pontos	Coordenadas X	Coordenadas Y	Azimute	Distância	
001	002	532.162,5725	8.612.856,2258	318°43'45"	8,276 m
002	003	532.172,3117	8.612.863,8728	51°51'43"	12,383 m
003	004	532.175,3043	8.612.866,0172	54°22'33"	3,682 m
004	005	532.178,9234	8.612.862,1503	136°53'49"	5,296 m
005	001	532.168,0315	8.612.850,0056	221°53'14"	16,313 m

Santo Amaro - Ba, Segunda-feira, 22 de Janeiro de 2024.


Fábio de Mello Lopes
Engenheiro Agrimensor

Prefeitura Municipal de Santo Amaro

Prefeitura Municipal de Santo Amaro

Memorial Descritivo

CREA:72566/D BA

Prefeitura Municipal de Santo Amaro

Prefeitura Municipal de Santo Amaro

Memorial Descritivo

Quadra 79	Lote 50	Área Total: 52,90 metros ²	Perímetro: 30,29 metros
Beneficiário: Município de Santo Amaro			Município: Santo Amaro BA

O Lote de terreno sob nº 50, localizado no Bairro Candolândia, na quadra formada pela **Travessa B, Travessa C, Escadaria 04, Escadaria 03 e Rua E**, localizado na esquina da Travessa C, de formato irregular, abrangendo uma área de **52,90** (cinquenta e dois metros quadrados e noventa décimos quadrados) e um perímetro de **30,29 m**.

Para quem da Travessa C olha para o lote 50 inicia-se a descrição no vértice **1** na coordenada (EX: **532.146,8346** NY: **8.612.863,5969**), no azimute de **131°13'41"** com uma distância de **5,96 m** de frente até o vértice **2** de coordenada (EX: **532.151,3191** NY: **8.612.859,6671**), confrontando com **Travessa C**, daí deflete à direita no azimute de **225°01'04"** com uma distância de **9,71 m** do lado esquerdo até o vértice **3** de coordenada (EX: **532.144,4494** NY: **8.612.852,8017**), confrontando com **Lote 01**, daí deflete à direita no azimute de **313°17'57"** com uma distância de **5,11 m** ao fundo até o vértice **4** de coordenada (EX: **532.140,7270** NY: **8.612.856,3094**), confrontando com **Área Remanescente**, daí deflete à direita no azimute de **40°21'11"** com uma distância de **8,33 m** do lado direito até o vértice **5** de coordenada (EX: **532.146,1226** NY: **8.612.862,6597**), confrontando com **Área Remanescente**, daí deflete à esquerda no azimute de **37°13'24"** com uma distância de **1,18 m** do lado direito até o vértice **1** de coordenada (EX: **532.146,8346** NY: **8.612.863,5969**), confrontando com **Lote 01**.

Descrição Perimétrica

Pontos	Coordenadas X	Coordenadas Y	Azimute	Distância
001 002	532.151,3191	8.612.859,6671	131°13'41"	5,963 m
002 003	532.144,4494	8.612.852,8017	225°01'04"	9,712 m
003 004	532.140,7270	8.612.856,3094	313°17'57"	5,115 m
004 005	532.146,1226	8.612.862,6597	40°21'11"	8,333 m
005 001	532.146,8346	8.612.863,5969	37°13'24"	1,177 m

Santo Amaro - Ba, Segunda-feira, 22 de Janeiro de 2024.


Fabio de Mello Lopes
Engenheiro Agrimensor

Prefeitura Municipal de Santo Amaro

Prefeitura Municipal de Santo Amaro

Memorial Descritivo

CREA:72566/D BA

Prefeitura Municipal de Santo Amaro

Prefeitura Municipal de Santo Amaro

Memorial Descritivo

Quadra 79	Lote 07	Área Total: 106,76 metros ²	Perímetro: 46,33 metros
Beneficiário: Município de Santo Amaro			Município: Santo Amaro BA

O Lote de terreno sob nº 07, localizado no Bairro Candolândia, na quadra formada pela **Travessa B, Travessa C, Escadaria 04, Escadaria 03 e Rua E**, localizado na esquina da Travessa C com a Travessa B, de formato irregular, abrangendo uma área de **106,76** (cento e seis metros quadrados e setenta e seis décimos quadrados) e um perímetro de **46,33 m**.

Para quem da Travessa C olha para o lote 07 inicia-se a descrição no vértice **1** na coordenada (EX: **532.172,7380** NY: **8.612.844,6206**), no azimute de **318°50'49"** com uma distância de **7,15 m** de frente até o vértice **2** de coordenada (EX: **532.168,0315** NY: **8.612.850,0056**), confrontando com **Travessa C**, daí deflete à direita no azimute de **41°53'14"** com uma distância de **16,31 m** do lado esquerdo até o vértice **3** de coordenada (EX: **532.178,9234** NY: **8.612.862,1503**), confrontando com **Lote 06**, daí deflete à direita no azimute de **132°46'59"** com uma distância de **4,85 m** ao fundo até o vértice **4** de coordenada (EX: **532.182,4858** NY: **8.612.858,8534**), confrontando com **Lote 08**, daí deflete à esquerda no azimute de **132°46'57"** com uma distância de **0,87 m** ao fundo até o vértice **5** de coordenada (EX: **532.183,1253** NY: **8.612.858,2616**), confrontando com **Travessa B**, daí deflete à direita no azimute de **217°17'19"** com uma distância de **17,15 m** do lado direito até o vértice **1** de coordenada (EX: **532.172,7380** NY: **8.612.844,6206**), confrontando com **Travessa B**.

Descrição Perimétrica

Pontos	Coordenadas X	Coordenadas Y	Azimute	Distância	
001	002	532.168,0315	8.612.850,0056	318°50'49"	7,152 m
002	003	532.178,9234	8.612.862,1503	41°53'14"	16,313 m
003	004	532.182,4858	8.612.858,8534	132°46'59"	4,854 m
004	005	532.183,1253	8.612.858,2616	132°46'57"	0,871 m
005	001	532.172,7380	8.612.844,6206	217°17'19"	17,146 m

Santo Amaro - Ba, Segunda-feira, 22 de Janeiro de 2024.


Fabio de Mello Lopes

Engenheiro Agrimensor

Prefeitura Municipal de Santo Amaro

Prefeitura Municipal de Santo Amaro

Memorial Descritivo

Quadra 79	Lote 08	Área Total: 26,35 metros ²	Perímetro: 28,84 metros
Beneficiário: Município de Santo Amaro			Município: Santo Amaro BA

O Lote de terreno sob nº 08, localizado no Bairro Candolândia, na quadra formada pela **Travessa B, Travessa C, Escadaria 04, Escadaria 03 e Rua E**, distante 4,97 m da esquina da Travessa, de formato irregular, abrangendo uma área de **26,35** (vinte e seis metros quadrados e trinta e cinco decímetros quadrados) e um perímetro de **28,84 m**.

Para quem da Travessa B olha para o lote 08 inicia-se a descrição no vértice **1** na coordenada (EX: **532.184,3606** NY: **8.612.861,1759**), no azimute de **218°54'42"** com uma distância de **2,98 m** de frente até o vértice **2** de coordenada (EX: **532.182,4858** NY: **8.612.858,8534**), confrontando com **Travessa B**, daí deflete à direita no azimute de **312°46'59"** com uma distância de **4,85 m** do lado esquerdo até o vértice **3** de coordenada (EX: **532.178,9234** NY: **8.612.862,1503**), confrontando com **Lote 07**, daí deflete à direita no azimute de **316°53'49"** com uma distância de **5,30 m** do lado esquerdo até o vértice **4** de coordenada (EX: **532.175,3043** NY: **8.612.866,0172**), confrontando com **Lote 06**, daí deflete à direita no azimute de **318°20'38"** com uma distância de **2,31 m** do lado esquerdo até o vértice **5** de coordenada (EX: **532.173,7716** NY: **8.612.867,7402**), confrontando com **Lote 05**, daí deflete à direita no azimute de **38°47'25"** com uma distância de **1,02 m** ao fundo até o vértice **6** de coordenada (EX: **532.174,4080** NY: **8.612.868,5320**), confrontando com **Lote 09**, daí deflete à direita no azimute de **126°28'07"** com uma distância de **12,38 m** do lado direito até o vértice **1** de coordenada (EX: **532.184,3606** NY: **8.612.861,1759**), confrontando com **Lote 09**.

Descrição Perimétrica

Pontos	Coordenadas X	Coordenadas Y	Azimute	Distância	
001	002	532.182,4858	8.612.858,8534	218°54'42"	2,985 m
002	003	532.178,9234	8.612.862,1503	312°46'59"	4,854 m
003	004	532.175,3043	8.612.866,0172	316°53'49"	5,296 m
004	005	532.173,7716	8.612.867,7402	318°20'38"	2,306 m
005	006	532.174,4080	8.612.868,5320	38°47'25"	1,016 m
006	001	532.184,3606	8.612.861,1759	126°28'07"	12,376 m

Santo Amaro - Ba, Segunda-feira, 22 de Janeiro de 2024.



Fábio de Mello Lopes

Engenheiro Agrimensor

CREA: 72566/D BA

ART: BA20230479011

Prefeitura Municipal de Santo Amaro

Prefeitura Municipal de Santo Amaro

Memorial Descritivo

Quadra 79	Lote 09	Área Total: 78,19 metros ²	Perímetro: 41,24 metros
Beneficiário: Município de Santo Amaro			Município: Santo Amaro BA

O Lote de terreno sob nº 09, localizado no Bairro Candolândia, na quadra formada pela **Travessa B, Travessa C, Escadaria 04, Escadaria 03 e Rua E**, localizado na esquina da Travessa B, de formato irregular, abrangendo uma área de **78,19** (setenta e oito metros quadrados e dezenove décimos quadrados) e um perímetro de **41,24 m**.

Para quem da Travessa B olha para o lote 09 inicia-se a descrição no vértice **1** na coordenada (EX: **532.187,5273** NY: **8.612.865,0037**), no azimute de **219°36'00"** com uma distância de **4,97 m** de frente até o vértice **2** de coordenada (EX: **532.184,3606** NY: **8.612.861,1759**), confrontando com **Travessa B**, daí deflete à direita no azimute de **306°28'07"** com uma distância de **12,38 m** do lado esquerdo até o vértice **3** de coordenada (EX: **532.174,4080** NY: **8.612.868,5320**), confrontando com **Lote 08**, daí deflete à esquerda no azimute de **218°47'25"** com uma distância de **1,02 m** do lado esquerdo até o vértice **4** de coordenada (EX: **532.173,7716** NY: **8.612.867,7402**), confrontando com **Lote 08**, daí deflete à direita no azimute de **318°20'40"** com uma distância de **2,23 m** do lado esquerdo até o vértice **5** de coordenada (EX: **532.172,2883** NY: **8.612.869,4077**), confrontando com **Lote 05**, daí deflete à direita no azimute de **39°15'18"** com uma distância de **6,06 m** ao fundo até o vértice **6** de coordenada (EX: **532.176,1221** NY: **8.612.874,0992**), confrontando com **Lote 12**, daí deflete à direita no azimute de **128°28'08"** com uma distância de **7,03 m** do lado direito até o vértice **7** de coordenada (EX: **532.181,6291** NY: **8.612.869,7235**), confrontando com **Lote 11**, daí deflete à esquerda no azimute de **128°28'08"** com uma distância de **6,62 m** do lado direito até o vértice **8** de coordenada (EX: **532.186,8139** NY: **8.612.865,6040**), confrontando com **Lote 10**, daí deflete à direita no azimute de **130°04'44"** com uma distância de **0,93 m** do lado direito até o vértice **1** de coordenada (EX: **532.187,5273** NY: **8.612.865,0037**), confrontando com **Travessa B**.

Descrição Perimétrica

Pontos	Coordenadas X	Coordenadas Y	Azimute	Distância	
001	002	532.184,3606	8.612.861,1759	219°36'00"	4,968 m
002	003	532.174,4080	8.612.868,5320	306°28'07"	12,376 m
003	004	532.173,7716	8.612.867,7402	218°47'25"	1,016 m
004	005	532.172,2883	8.612.869,4077	318°20'40"	2,232 m
005	006	532.176,1221	8.612.874,0992	39°15'18"	6,059 m
006	007	532.181,6291	8.612.869,7235	128°28'08"	7,034 m
007	008	532.186,8139	8.612.865,6040	128°28'08"	6,622 m
008	001	532.187,5273	8.612.865,0037	130°04'44"	0,932 m

Santo Amaro - Ba, Segunda-feira, 22 de Janeiro de 2024.


Fábio de Mello Lopes

Engenheiro Agrimensor

CREA: 72566/D BA

ART: BA20230479011

Prefeitura Municipal de Santo Amaro

Prefeitura Municipal de Santo Amaro

Memorial Descritivo

Quadra 79	Lote 10	Área Total: 91,08 metros ²	Perímetro: 40,98 metros
Beneficiário: Município de Santo Amaro			Município: Santo Amaro BA

O Lote de terreno sob nº 10, localizado no Bairro Candolândia, na quadra formada pela **Travessa B, Travessa C, Escadaria 04, Escadaria 03 e Rua E**, localizado na esquina da Rua E com a Travessa B, de formato irregular, abrangendo uma área de **91,08** (noventa e um metros quadrados e oito décimos quadrados) e um perímetro de **40,98 m**.

Para quem da Rua E olha para o lote 10 inicia-se a descrição no vértice **1** na coordenada (EX: **532.189,6152** NY: **8.612.880,4760**), no azimute de **119°11'59"** com uma distância de **6,52 m** de frente até o vértice **2** de coordenada (EX: **532.195,3047** NY: **8.612.877,2963**), confrontando com **Rua E**, daí deflete à direita no azimute de **215°59'12"** com uma distância de **14,45 m** do lado esquerdo até o vértice **3** de coordenada (EX: **532.186,8139** NY: **8.612.865,6040**), confrontando com **Travessa B**, daí deflete à direita no azimute de **308°28'08"** com uma distância de **6,62 m** ao fundo até o vértice **4** de coordenada (EX: **532.181,6291** NY: **8.612.869,7235**), confrontando com **Lote 09**, daí deflete à direita no azimute de **36°36'07"** com uma distância de **13,39 m** do lado direito até o vértice **1** de coordenada (EX: **532.189,6152** NY: **8.612.880,4760**), confrontando com **Lote 11**.

Descrição Perimétrica

Pontos	Coordenadas X	Coordenadas Y	Azimute	Distância	
001	002	532.195,3047	8.612.877,2963	119°11'59"	6,518 m
002	003	532.186,8139	8.612.865,6040	215°59'12"	14,450 m
003	004	532.181,6291	8.612.869,7235	308°28'08"	6,622 m
004	001	532.189,6152	8.612.880,4760	36°36'07"	13,394 m

Santo Amaro - Ba, Segunda-feira, 22 de Janeiro de 2024.



Fábio de Mello Lopes

Engenheiro Agrimensor

CREA:72566/D BA

ART: BA20230479011

Prefeitura Municipal de Santo Amaro

Prefeitura Municipal de Santo Amaro

Memorial Descritivo

Quadra 79	Lote 11	Área Total: 97,31 metros ²	Perímetro: 42,09 metros
Beneficiário: Município de Santo Amaro			Município: Santo Amaro BA

O Lote de terreno sob nº 11, localizado no Bairro Candolândia, na quadra formada pela **Travessa B, Travessa C, Escadaria 04, Escadaria 03 e Rua E**, localizado na esquina da Rua E, de formato irregular, abrangendo uma área de **97,31** (noventa e sete metros quadrados e trinta e um décimos quadrados) e um perímetro de **42,09 m**.

Para quem da Rua E olha para o lote 11 inicia-se a descrição no vértice **1** na coordenada (EX: **532.184,4737** NY: **8.612.884,9236**), no azimute de **121°24'41"** com uma distância de **6,87 m** de frente até o vértice **2** de coordenada (EX: **532.190,3394** NY: **8.612.881,3416**), confrontando com **Rua E**, daí deflete à direita no azimute de **219°55'08"** com uma distância de **1,13 m** do lado esquerdo até o vértice **3** de coordenada (EX: **532.189,6152** NY: **8.612.880,4760**), confrontando com **Rua E**, daí deflete à esquerda no azimute de **216°36'07"** com uma distância de **13,39 m** do lado esquerdo até o vértice **4** de coordenada (EX: **532.181,6291** NY: **8.612.869,7235**), confrontando com **Lote 10**, daí deflete à direita no azimute de **308°28'08"** com uma distância de **7,03 m** ao fundo até o vértice **5** de coordenada (EX: **532.176,1221** NY: **8.612.874,0992**), confrontando com **Lote 09**, daí deflete à direita no azimute de **37°39'07"** com uma distância de **13,02 m** do lado direito até o vértice **6** de coordenada (EX: **532.184,0752** NY: **8.612.884,4071**), confrontando com **Lote 12**, daí deflete à esquerda no azimute de **37°39'04"** com uma distância de **0,65 m** do lado direito até o vértice **1** de coordenada (EX: **532.184,4737** NY: **8.612.884,9236**), confrontando com **Rua E**.

Descrição Perimétrica

Pontos	Coordenadas X	Coordenadas Y	Azimute	Distância	
001	002	532.190,3394	8.612.881,3416	121°24'41"	6,873 m
002	003	532.189,6152	8.612.880,4760	219°55'08"	1,129 m
003	004	532.181,6291	8.612.869,7235	216°36'07"	13,394 m
004	005	532.176,1221	8.612.874,0992	308°28'08"	7,034 m
005	006	532.184,0752	8.612.884,4071	37°39'07"	13,019 m
006	001	532.184,4737	8.612.884,9236	37°39'04"	0,652 m

Santo Amaro - Ba, Segunda-feira, 22 de Janeiro de 2024.

Fábio de Almeida

Prefeitura Municipal de Santo Amaro

Prefeitura Municipal de Santo Amaro

Memorial Descritivo Fabio de Mello Lopes

Prefeitura Municipal de Santo Amaro

Prefeitura Municipal de Santo Amaro

Memorial Descritivo

Quadra 79	Lote 12	Área Total: 104,91 metros ²	Perímetro: 48,23 metros
Beneficiário: Município de Santo Amaro			Município: Santo Amaro BA

O Lote de terreno sob nº 12, localizado no Bairro Candolândia, na quadra formada pela **Travessa B, Travessa C, Escadaria 04, Escadaria 03 e Rua E**, distante 0,77 m da esquina da Rua E, de formato irregular, abrangendo uma área de **104,91** (cento e quatro metros quadrados e noventa e um décimos quadrados) e um perímetro de **48,23 m**.

Para quem da Rua E olha para o lote 12 inicia-se a descrição no vértice **1** na coordenada (EX: **532.178,6978** NY: **8.612.887,6684**), no azimute de **121°14'09"** com uma distância de **6,29 m** de frente até o vértice **2** de coordenada (EX: **532.184,0752** NY: **8.612.884,4071**), confrontando com **Rua E**, daí deflete à direita no azimute de **217°39'07"** com uma distância de **13,02 m** do lado esquerdo até o vértice **3** de coordenada (EX: **532.176,1221** NY: **8.612.874,0992**), confrontando com **Lote 11**, daí deflete à direita no azimute de **219°15'18"** com uma distância de **6,06 m** do lado esquerdo até o vértice **4** de coordenada (EX: **532.172,2883** NY: **8.612.869,4077**), confrontando com **Lote 09**, daí deflete à direita no azimute de **318°20'41"** com uma distância de **2,00 m** ao fundo até o vértice **5** de coordenada (EX: **532.170,9589** NY: **8.612.870,9021**), confrontando com **Lote 05**, daí deflete à esquerda no azimute de **312°46'22"** com uma distância de **3,11 m** ao fundo até o vértice **6** de coordenada (EX: **532.168,6742** NY: **8.612.873,0157**), confrontando com **Lote 04**, daí deflete à direita no azimute de **34°22'31"** com uma distância de **17,75 m** do lado direito até o vértice **1** de coordenada (EX: **532.178,6978** NY: **8.612.887,6684**), confrontando com **Lote 13**.

Descrição Perimétrica

Pontos	Coordenadas X	Coordenadas Y	Azimute	Distância	
001	002	532.184,0752	8.612.884,4071	121°14'09"	6,289 m
002	003	532.176,1221	8.612.874,0992	217°39'07"	13,019 m
003	004	532.172,2883	8.612.869,4077	219°15'18"	6,059 m
004	005	532.170,9589	8.612.870,9021	318°20'41"	2,000 m
005	006	532.168,6742	8.612.873,0157	312°46'22"	3,113 m
006	001	532.178,6978	8.612.887,6684	34°22'31"	17,753 m

Santo Amaro - Ba, Segunda-feira, 22 de Janeiro de 2024.

Fábio de Almeida

Prefeitura Municipal de Santo Amaro

Prefeitura Municipal de Santo Amaro

Memorial Descritivo Fabio de Mello Lopes

Prefeitura Municipal de Santo Amaro

Prefeitura Municipal de Santo Amaro

Memorial Descritivo

Quadra 79	Lote 13	Área Total: 108,02 metros ²	Perímetro: 48,13 metros
Beneficiário: Município de Santo Amaro			Município: Santo Amaro BA

O Lote de terreno sob nº 13, localizado no Bairro Candolândia, na quadra formada pela **Travessa B, Travessa C, Escadaria 04, Escadaria 03 e Rua E**, localizado na esquina da Rua E, de formato irregular, abrangendo uma área de **108,02** (cento e oito metros quadrados e dois decímetros quadrados) e um perímetro de **48,13 m**.

Para quem da Rua E olha para o lote 13 inicia-se a descrição no vértice **1** na coordenada (EX: **532.173,6101** NY: **8.612.891,3668**), no azimute de **119°03'16"** com uma distância de **6,31 m** de frente até o vértice **2** de coordenada (EX: **532.179,1300** NY: **8.612.888,3002**), confrontando com **Rua E**, daí deflete à direita no azimute de **214°22'30"** com uma distância de **0,77 m** do lado esquerdo até o vértice **3** de coordenada (EX: **532.178,6978** NY: **8.612.887,6684**), confrontando com **Rua E**, daí deflete à direita no azimute de **214°22'31"** com uma distância de **17,75 m** do lado esquerdo até o vértice **4** de coordenada (EX: **532.168,6742** NY: **8.612.873,0157**), confrontando com **Lote 12**, daí deflete à direita no azimute de **307°35'57"** com uma distância de **5,68 m** ao fundo até o vértice **5** de coordenada (EX: **532.164,1775** NY: **8.612.876,4785**), confrontando com **Lote 04**, daí deflete à direita no azimute de **32°21'23"** com uma distância de **17,62 m** do lado direito até o vértice **1** de coordenada (EX: **532.173,6101** NY: **8.612.891,3668**), confrontando com **Lote 14**.

Descrição Perimétrica

Pontos	Coordenadas X	Coordenadas Y	Azimute	Distância	
001	002	532.179,1300	8.612.888,3002	119°03'16"	6,315 m
002	003	532.178,6978	8.612.887,6684	214°22'30"	0,765 m
003	004	532.168,6742	8.612.873,0157	214°22'31"	17,753 m
004	005	532.164,1775	8.612.876,4785	307°35'57"	5,675 m
005	001	532.173,6101	8.612.891,3668	32°21'23"	17,625 m

Santo Amaro - Ba, Segunda-feira, 22 de Janeiro de 2024.



Fabio de Mello Lopes

Engenheiro Agrimensor

Prefeitura Municipal de Santo Amaro

Prefeitura Municipal de Santo Amaro

Memorial Descritivo

CREA:72566/D BA

Prefeitura Municipal de Santo Amaro

Prefeitura Municipal de Santo Amaro

Memorial Descritivo

Quadra 79	Lote 14	Área Total: 109,12 metros ²	Perímetro: 47,31 metros
Beneficiário: Município de Santo Amaro			Município: Santo Amaro BA

O Lote de terreno sob nº 14, localizado no Bairro Candolândia, na quadra formada pela **Travessa B, Travessa C, Escadaria 04, Escadaria 03 e Rua E**, localizado na esquina da Rua E, de formato irregular, abrangendo uma área de **109,12** (cento e nove metros quadrados e doze decímetros quadrados) e um perímetro de **47,31 m**.

Para quem da Rua E olha para o lote 14 inicia-se a descrição no vértice **1** na coordenada (EX: **532.168,3055** NY: **8.612.894,1724**), no azimute de **117°52'29"** com uma distância de **6,00 m** de frente até o vértice **2** de coordenada (EX: **532.173,6101** NY: **8.612.891,3668**), confrontando com **Rua E**, daí deflete à direita no azimute de **212°21'23"** com uma distância de **17,62 m** do lado esquerdo até o vértice **3** de coordenada (EX: **532.164,1775** NY: **8.612.876,4785**), confrontando com **Lote 13**, daí deflete à direita no azimute de **303°07'31"** com uma distância de **6,61 m** ao fundo até o vértice **4** de coordenada (EX: **532.158,6446** NY: **8.612.880,0889**), confrontando com **Lote 03**, daí deflete à direita no azimute de **34°26'57"** com uma distância de **16,06 m** do lado direito até o vértice **5** de coordenada (EX: **532.167,7308** NY: **8.612.893,3346**), confrontando com **Lote 15**, daí deflete à esquerda no azimute de **34°26'50"** com uma distância de **1,02 m** do lado direito até o vértice **1** de coordenada (EX: **532.168,3055** NY: **8.612.894,1724**), confrontando com **Rua E**.

Descrição Perimétrica

Pontos	Coordenadas X	Coordenadas Y	Azimute	Distância	
001	002	532.173,6101	8.612.891,3668	117°52'29"	6,001 m
002	003	532.164,1775	8.612.876,4785	212°21'23"	17,625 m
003	004	532.158,6446	8.612.880,0889	303°07'31"	6,607 m
004	005	532.167,7308	8.612.893,3346	34°26'57"	16,063 m
005	001	532.168,3055	8.612.894,1724	34°26'50"	1,016 m

Santo Amaro - Ba, Segunda-feira, 22 de Janeiro de 2024.


Fabio de Mello Lopes

Engenheiro Agrimensor

Prefeitura Municipal de Santo Amaro

Prefeitura Municipal de Santo Amaro

Memorial Descritivo

CREA:72566/D BA

Prefeitura Municipal de Santo Amaro

Prefeitura Municipal de Santo Amaro

Memorial Descritivo

Quadra 79	Lote 15	Área Total: 98,57 metros ²	Perímetro: 44,88 metros
Beneficiário: Município de Santo Amaro			Município: Santo Amaro BA

O Lote de terreno sob nº 15, localizado no Bairro Candolândia, na quadra formada pela **Travessa B, Travessa C, Escadaria 04, Escadaria 03 e Rua E**, distante 1,02 m da esquina da Rua E, de formato irregular, abrangendo uma área de **98,57** (noventa e oito metros quadrados e cinquenta e sete décimos quadrados) e um perímetro de **44,88 m**.

Para quem da Rua E olha para o lote 15 inicia-se a descrição no vértice **1** na coordenada (EX: **532.162,7726** NY: **8.612.896,4691**), no azimute de **122°18'01"** com uma distância de **5,87 m** de frente até o vértice **2** de coordenada (EX: **532.167,7308** NY: **8.612.893,3346**), confrontando com **Rua E**, daí deflete à direita no azimute de **214°26'57"** com uma distância de **16,06 m** do lado esquerdo até o vértice **3** de coordenada (EX: **532.158,6446** NY: **8.612.880,0889**), confrontando com **Lote 14**, daí deflete à direita no azimute de **296°29'37"** com uma distância de **6,24 m** ao fundo até o vértice **4** de coordenada (EX: **532.153,0595** NY: **8.612.882,8727**), confrontando com **Lote 02**, daí deflete à direita no azimute de **35°32'30"** com uma distância de **16,71 m** do lado direito até o vértice **1** de coordenada (EX: **532.162,7726** NY: **8.612.896,4691**), confrontando com **Lote 16**.

Descrição Perimétrica

Pontos	Coordenadas X	Coordenadas Y	Azimute	Distância	
001	002	532.167,7308	8.612.893,3346	122°18'01"	5,866 m
002	003	532.158,6446	8.612.880,0889	214°26'57"	16,063 m
003	004	532.153,0595	8.612.882,8727	296°29'37"	6,240 m
004	001	532.162,7726	8.612.896,4691	35°32'30"	16,709 m

Santo Amaro - Ba, Segunda-feira, 22 de Janeiro de 2024.


Fábio de Mello Lopes

Engenheiro Agrimensor
CREA:72566/D BA
ART: BA20230479011

Prefeitura Municipal de Santo Amaro

Prefeitura Municipal de Santo Amaro

Memorial Descritivo

Quadra 79	Lote 16	Área Total: 131,26 metros ²	Perímetro: 51,21 metros
Beneficiário: Município de Santo Amaro			Município: Santo Amaro BA

O Lote de terreno sob nº 16, localizado no Bairro Candolândia, na quadra formada pela **Travessa B, Travessa C, Escadaria 04, Escadaria 03 e Rua E**, distante 6,89 m da esquina da Rua E, de formato irregular, abrangendo uma área de **131,26** (cento e trinta e um metros quadrados e vinte e seis décimos quadrados) e um perímetro de **51,21 m**.

Para quem da Rua E olha para o lote 16 inicia-se a descrição no vértice **1** na coordenada (EX: **532.156,9264** NY: **8.612.900,3056**), no azimute de **123°16'29"** com uma distância de **6,99 m** de frente até o vértice **2** de coordenada (EX: **532.162,7726** NY: **8.612.896,4691**), confrontando com **Rua E**, daí deflete à direita no azimute de **215°32'30"** com uma distância de **16,71 m** do lado esquerdo até o vértice **3** de coordenada (EX: **532.153,0595** NY: **8.612.882,8727**), confrontando com **Lote 15**, daí deflete à direita no azimute de **217°36'07"** com uma distância de **2,00 m** do lado esquerdo até o vértice **4** de coordenada (EX: **532.151,8372** NY: **8.612.881,2857**), confrontando com **Lote 02**, daí deflete à direita no azimute de **305°38'19"** com uma distância de **7,09 m** ao fundo até o vértice **5** de coordenada (EX: **532.146,0758** NY: **8.612.885,4163**), confrontando com **Área Remanescente**, daí deflete à direita no azimute de **36°04'58"** com uma distância de **5,37 m** do lado direito até o vértice **6** de coordenada (EX: **532.149,2390** NY: **8.612.889,7567**), confrontando com **Área Remanescente**, daí deflete à esquerda no azimute de **36°04'57"** com uma distância de **13,05 m** do lado direito até o vértice **1** de coordenada (EX: **532.156,9264** NY: **8.612.900,3056**), confrontando com **Lote 17**.

Descrição Perimétrica

Pontos	Coordenadas X	Coordenadas Y	Azimute	Distância	
001	002	532.162,7726	8.612.896,4691	123°16'29"	6,993 m
002	003	532.153,0595	8.612.882,8727	215°32'30"	16,709 m
003	004	532.151,8372	8.612.881,2857	217°36'07"	2,003 m
004	005	532.146,0758	8.612.885,4163	305°38'19"	7,089 m
005	006	532.149,2390	8.612.889,7567	36°04'58"	5,371 m
006	001	532.156,9264	8.612.900,3056	36°04'57"	13,053 m

Santo Amaro - Ba, Segunda-feira, 22 de Janeiro de 2024.


Fábio de Mello Lopes

Engenheiro Agrimensor

CREA: 72566/D BA
ART: BA20230479011

Prefeitura Municipal de Santo Amaro

Prefeitura Municipal de Santo Amaro

Memorial Descritivo

Quadra 79	Lote 17	Área Total: 87,86 metros ²	Perímetro: 39,48 metros
Beneficiário: Município de Santo Amaro			Município: Santo Amaro BA

O Lote de terreno sob nº 17, localizado no Bairro Candolândia, na quadra formada pela **Travessa B, Travessa C, Escadaria 04, Escadaria 03 e Rua E**, distante 4,61 m da esquina da Rua E, de formato irregular, abrangendo uma área de **87,86** (oitenta e sete metros quadrados e oitenta e seis decímetros quadrados) e um perímetro de **39,48 m**.

Para quem da Rua E olha para o lote 17 inicia-se a descrição no vértice **1** na coordenada (EX: **532.151,2489** NY: **8.612.903,8721**), no azimute de **122°08'08"** com uma distância de **6,70 m** de frente até o vértice **2** de coordenada (EX: **532.156,9264** NY: **8.612.900,3056**), confrontando com **Rua E**, daí deflete à direita no azimute de **216°04'57"** com uma distância de **13,05 m** do lado esquerdo até o vértice **3** de coordenada (EX: **532.149,2390** NY: **8.612.889,7567**), confrontando com **Lote 16**, daí deflete à direita no azimute de **304°00'06"** com uma distância de **6,89 m** ao fundo até o vértice **4** de coordenada (EX: **532.143,5247** NY: **8.612.893,6113**), confrontando com **Área Remanescente**, daí deflete à direita no azimute de **36°58'19"** com uma distância de **5,42 m** do lado direito até o vértice **5** de coordenada (EX: **532.146,7858** NY: **8.612.897,9434**), confrontando com **Área Remanescente**, daí deflete à direita no azimute de **36°58'19"** com uma distância de **7,42 m** do lado direito até o vértice **1** de coordenada (EX: **532.151,2489** NY: **8.612.903,8721**), confrontando com **Lote 18**.

Descrição Perimétrica

Pontos	Coordenadas X	Coordenadas Y	Azimute	Distância	
001	002	532.156,9264	8.612.900,3056	122°08'08"	6,705 m
002	003	532.149,2390	8.612.889,7567	216°04'57"	13,053 m
003	004	532.143,5247	8.612.893,6113	304°00'06"	6,893 m
004	005	532.146,7858	8.612.897,9434	36°58'19"	5,422 m
005	001	532.151,2489	8.612.903,8721	36°58'19"	7,421 m

Santo Amaro - Ba, Segunda-feira, 22 de Janeiro de 2024.


Fábio de Mello Lopes

Engenheiro Agrimensor
CREA: 72566/D BA
ART: BA20230479011

Prefeitura Municipal de Santo Amaro

Prefeitura Municipal de Santo Amaro

Memorial Descritivo

Quadra 79	Lote 18	Área Total: 27,23 metros ²	Perímetro: 22,09 metros
Beneficiário: Município de Santo Amaro			Município: Santo Amaro BA

O Lote de terreno sob nº 18, localizado no Bairro Candolândia, na quadra formada pela **Travessa B, Travessa C, Escadaria 04, Escadaria 03 e Rua E**, distante 0,34 m da esquina da Rua E, de formato irregular, abrangendo uma área de **27,23** (vinte e sete metros quadrados e vinte e três decímetros quadrados) e um perímetro de **22,09 m**.

Para quem da Rua E olha para o lote 18 inicia-se a descrição no vértice **1** na coordenada (EX: **532.147,5736** NY: **8.612.906,0504**), no azimute de **120°39'22"** com uma distância de **4,27 m** de frente até o vértice **2** de coordenada (EX: **532.151,2489** NY: **8.612.903,8721**), confrontando com **Rua E**, daí deflete à direita no azimute de **216°58'20"** com uma distância de **7,43 m** do lado esquerdo até o vértice **3** de coordenada (EX: **532.146,7832** NY: **8.612.897,9398**), confrontando com **Lote 17**, daí deflete à direita no azimute de **304°23'10"** com uma distância de **3,21 m** ao fundo até o vértice **4** de coordenada (EX: **532.144,1327** NY: **8.612.899,7537**), confrontando com **Área Remanescente**, daí deflete à direita no azimute de **28°39'19"** com uma distância de **7,18 m** do lado direito até o vértice **1** de coordenada (EX: **532.147,5736** NY: **8.612.906,0504**), confrontando com **Lote 19**.

Descrição Perimétrica

Pontos	Coordenadas X	Coordenadas Y	Azimute	Distância	
001	002	532.151,2489	8.612.903,8721	120°39'22"	4,272 m
002	003	532.146,7832	8.612.897,9398	216°58'20"	7,425 m
003	004	532.144,1327	8.612.899,7537	304°23'10"	3,212 m
004	001	532.147,5736	8.612.906,0504	28°39'19"	7,176 m

Santo Amaro - Ba, Segunda-feira, 22 de Janeiro de 2024.


Fábio de Mello Lopes

Engenheiro Agrimensor
CREA:72566/D BA
ART: BA20230479011

Prefeitura Municipal de Santo Amaro

Prefeitura Municipal de Santo Amaro

Memorial Descritivo

Quadra 79	Lote 19	Área Total: 89,45 metros ²	Perímetro: 39,08 metros
Beneficiário: Município de Santo Amaro			Município: Santo Amaro BA

O Lote de terreno sob nº 19, localizado no Bairro Candolândia, na quadra formada pela **Travessa B, Travessa C, Escadaria 04, Escadaria 03 e Rua E**, localizado na esquina da Rua E, de formato irregular, abrangendo uma área de **89,45** (oitenta e nove metros quadrados e quarenta e cinco décimos quadrados) e um perímetro de **39,08 m**.

Para quem da Rua E olha para o lote 19 inicia-se a descrição no vértice **1** na coordenada (EX: **532.141,5505** NY: **8.612.909,9857**), no azimute de **120°26'34"** com uma distância de **7,18 m** de frente até o vértice **2** de coordenada (EX: **532.147,7378** NY: **8.612.906,3494**), confrontando com **Rua E**, daí deflete à direita no azimute de **208°46'24"** com uma distância de **0,34 m** do lado esquerdo até o vértice **3** de coordenada (EX: **532.147,5736** NY: **8.612.906,0504**), confrontando com **Rua E**, daí deflete à esquerda no azimute de **208°39'19"** com uma distância de **7,18 m** do lado esquerdo até o vértice **4** de coordenada (EX: **532.144,1327** NY: **8.612.899,7537**), confrontando com **Lote 18**, daí deflete à direita no azimute de **208°56'47"** com uma distância de **4,93 m** do lado esquerdo até o vértice **5** de coordenada (EX: **532.141,7467** NY: **8.612.895,4398**), confrontando com **Área Remanescente**, daí deflete à direita no azimute de **304°16'11"** com uma distância de **7,51 m** ao fundo até o vértice **6** de coordenada (EX: **532.135,5417** NY: **8.612.899,6678**), confrontando com **Área Remanescente**, daí deflete à direita no azimute de **30°12'54"** com uma distância de **11,94 m** do lado direito até o vértice **1** de coordenada (EX: **532.141,5505** NY: **8.612.909,9857**), confrontando com **Lote 20**.

Descrição Perimétrica

Pontos	Coordenadas X	Coordenadas Y	Azimute	Distância	
001	002	532.147,7378	8.612.906,3494	120°26'34"	7,177 m
002	003	532.147,5736	8.612.906,0504	208°46'24"	0,341 m
003	004	532.144,1327	8.612.899,7537	208°39'19"	7,176 m
004	005	532.141,7467	8.612.895,4398	208°56'47"	4,930 m
005	006	532.135,5417	8.612.899,6678	304°16'11"	7,509 m
006	001	532.141,5505	8.612.909,9857	30°12'54"	11,940 m

Santo Amaro - Ba, Segunda-feira, 22 de Janeiro de 2024.


Fábio de Mello Lopes

Engenheiro Agrimensor

CREA: 72566/D BA

ART: BA20230479011

Prefeitura Municipal de Santo Amaro

Prefeitura Municipal de Santo Amaro

Memorial Descritivo

Quadra 79	Lote 20	Área Total: 39,36 metros ²	Perímetro: 30,43 metros
Beneficiário: Município de Santo Amaro			Município: Santo Amaro BA

O Lote de terreno sob nº 20, localizado no Bairro Candolândia, na quadra formada pela **Travessa B, Travessa C, Escadaria 04, Escadaria 03 e Rua E**, distante 7,18 m da esquina da Rua E, de formato irregular, abrangendo uma área de **39,36** (trinta e nove metros quadrados e trinta e seis decímetros quadrados) e um perímetro de **30,43 m**.

Para quem da Rua E olha para o lote 20 inicia-se a descrição no vértice **1** na coordenada (EX: **532.137,5065** NY: **8.612.912,2010**), no azimute de **118°42'54"** com uma distância de **4,61 m** de frente até o vértice **2** de coordenada (EX: **532.141,5505** NY: **8.612.909,9857**), confrontando com **Rua E**, daí deflete à direita no azimute de **210°12'54"** com uma distância de **11,94 m** do lado esquerdo até o vértice **3** de coordenada (EX: **532.135,5417** NY: **8.612.899,6678**), confrontando com **Lote 19**, daí deflete à direita no azimute de **310°05'07"** com uma distância de **2,18 m** ao fundo até o vértice **4** de coordenada (EX: **532.133,8730** NY: **8.612.901,0723**), confrontando com **Área Remanescente**, daí deflete à direita no azimute de **18°04'56"** com uma distância de **3,26 m** do lado direito até o vértice **5** de coordenada (EX: **532.134,8861** NY: **8.612.904,1750**), confrontando com **Área Remanescente**, daí deflete à esquerda no azimute de **18°04'53"** com uma distância de **8,44 m** do lado direito até o vértice **1** de coordenada (EX: **532.137,5065** NY: **8.612.912,2010**), confrontando com **Lote 21**.

Descrição Perimétrica

Pontos	Coordenadas X	Coordenadas Y	Azimute	Distância	
001	002	532.141,5505	8.612.909,9857	118°42'54"	4,611 m
002	003	532.135,5417	8.612.899,6678	210°12'54"	11,940 m
003	004	532.133,8730	8.612.901,0723	310°05'07"	2,181 m
004	005	532.134,8861	8.612.904,1750	18°04'56"	3,264 m
005	001	532.137,5065	8.612.912,2010	18°04'53"	8,443 m

Santo Amaro - Ba, Segunda-feira, 22 de Janeiro de 2024.


Fábio de Mello Lopes

Engenheiro Agrimensor

CREA: 72566/D BA
ART: BA20230479011

Prefeitura Municipal de Santo Amaro

Prefeitura Municipal de Santo Amaro

Memorial Descritivo

Quadra 79	Lote 21	Área Total: 49,60 metros ²	Perímetro: 28,63 metros
Beneficiário: Município de Santo Amaro			Município: Santo Amaro BA

O Lote de terreno sob nº 21, localizado no Bairro Candolândia, na quadra formada pela **Travessa B, Travessa C, Escadaria 04, Escadaria 03 e Rua E**, distante 1,10 m da esquina da Rua E, de formato irregular, abrangendo uma área de **49,60** (quarenta e nove metros quadrados e sessenta decímetros quadrados) e um perímetro de **28,63 m**.

Para quem da Rua E olha para o lote 21 inicia-se a descrição no vértice **1** na coordenada (EX: **532.131,6807** NY: **8.612.914,0842**), no azimute de **107°54'46"** com uma distância de **6,12 m** de frente até o vértice **2** de coordenada (EX: **532.137,5065** NY: **8.612.912,2010**), confrontando com **Rua E**, daí deflete à direita no azimute de **198°04'53"** com uma distância de **8,44 m** do lado esquerdo até o vértice **3** de coordenada (EX: **532.134,8861** NY: **8.612.904,1750**), confrontando com **Lote 20**, daí deflete à direita no azimute de **288°08'00"** com uma distância de **5,64 m** ao fundo até o vértice **4** de coordenada (EX: **532.129,5227** NY: **8.612.905,9315**), confrontando com **Área Remanescente**, daí deflete à direita no azimute de **14°49'35"** com uma distância de **8,43 m** do lado direito até o vértice **1** de coordenada (EX: **532.131,6807** NY: **8.612.914,0842**), confrontando com **Lote 22**.

Descrição Perimétrica

Pontos	Coordenadas X	Coordenadas Y	Azimute	Distância	
001	002	532.137,5065	8.612.912,2010	107°54'46"	6,123 m
002	003	532.134,8861	8.612.904,1750	198°04'53"	8,443 m
003	004	532.129,5227	8.612.905,9315	288°08'00"	5,644 m
004	001	532.131,6807	8.612.914,0842	14°49'35"	8,433 m

Santo Amaro - Ba, Segunda-feira, 22 de Janeiro de 2024.



Fábio de Mello Lopes

Engenheiro Agrimensor

CREA:72566/D BA

ART: BA20230479011

Prefeitura Municipal de Santo Amaro

Prefeitura Municipal de Santo Amaro

Memorial Descritivo

Quadra 79	Lote 22	Área Total: 90,93 metros ²	Perímetro: 41,90 metros
Beneficiário: Município de Santo Amaro			Município: Santo Amaro BA

O Lote de terreno sob nº 22, localizado no Bairro Candolândia, na quadra formada pela **Travessa B, Travessa C, Escadaria 04, Escadaria 03 e Rua E**, localizado na esquina da Rua E, de formato irregular, abrangendo uma área de **90,93** (noventa metros quadrados e noventa e três decímetros quadrados) e um perímetro de **41,90 m**.

Para quem da Rua E olha para o lote 22 inicia-se a descrição no vértice **1** na coordenada (EX: **532.126,7823** NY: **8.612.917,0301**), no azimute de **109°52'53"** com uma distância de **5,64 m** de frente até o vértice **2** de coordenada (EX: **532.132,0869** NY: **8.612.915,1118**), confrontando com **Rua E**, daí deflete à direita no azimute de **201°33'56"** com uma distância de **1,10 m** do lado esquerdo até o vértice **3** de coordenada (EX: **532.131,6807** NY: **8.612.914,0842**), confrontando com **Rua E**, daí deflete à esquerda no azimute de **194°49'35"** com uma distância de **8,43 m** do lado esquerdo até o vértice **4** de coordenada (EX: **532.129,5227** NY: **8.612.905,9315**), confrontando com **Lote 21**, daí deflete à direita no azimute de **196°17'30"** com uma distância de **5,01 m** do lado esquerdo até o vértice **5** de coordenada (EX: **532.128,1182** NY: **8.612.901,1261**), confrontando com **Área Remanescente**, daí deflete à direita no azimute de **285°51'14"** com uma distância de **6,74 m** ao fundo até o vértice **6** de coordenada (EX: **532.121,6392** NY: **8.612.902,9661**), confrontando com **Área Remanescente**, daí deflete à direita no azimute de **20°05'14"** com uma distância de **6,18 m** do lado direito até o vértice **7** de coordenada (EX: **532.123,7600** NY: **8.612.908,7655**), confrontando com **Área Remanescente**, daí deflete à esquerda no azimute de **20°05'13"** com uma distância de **8,80 m** do lado direito até o vértice **1** de coordenada (EX: **532.126,7823** NY: **8.612.917,0301**), confrontando com **Lote 23**.

Descrição Perimétrica

Pontos	Coordenadas X	Coordenadas Y	Azimute	Distância	
001	002	532.132,0869	8.612.915,1118	109°52'53"	5,641 m
002	003	532.131,6807	8.612.914,0842	201°33'56"	1,105 m
003	004	532.129,5227	8.612.905,9315	194°49'35"	8,433 m
004	005	532.128,1182	8.612.901,1261	196°17'30"	5,006 m
005	006	532.121,6392	8.612.902,9661	285°51'14"	6,735 m
006	007	532.123,7600	8.612.908,7655	20°05'14"	6,175 m
007	001	532.126,7823	8.612.917,0301	20°05'13"	8,800 m

Santo Amaro - Ba, Segunda-feira, 22 de Janeiro de 2024.


Fábio de Mello Lopes

Engenheiro Agrimensor

CREA:72566/D BA

ART: BA20230479011

Prefeitura Municipal de Santo Amaro

Prefeitura Municipal de Santo Amaro

Memorial Descritivo

Quadra 79	Lote 23	Área Total: 43,12 metros ²	Perímetro: 27,55 metros
Beneficiário: Município de Santo Amaro			Município: Santo Amaro BA

O Lote de terreno sob nº 23, localizado no Bairro Candolândia, na quadra formada pela **Travessa B, Travessa C, Escadaria 04, Escadaria 03 e Rua E**, distante 5,64 m da esquina da Rua E, de formato irregular, abrangendo uma área de **43,12** (quarenta e três metros quadrados e doze décimos quadrados) e um perímetro de **27,55 m**.

Para quem da Rua E olha para o lote 23 inicia-se a descrição no vértice **1** na coordenada (EX: **532.121,9573** NY: **8.612.918,4981**), no azimute de **106°55'21"** com uma distância de **5,04 m** de frente até o vértice **2** de coordenada (EX: **532.126,7823** NY: **8.612.917,0301**), confrontando com **Rua E**, daí deflete à direita no azimute de **200°05'13"** com uma distância de **8,80 m** do lado esquerdo até o vértice **3** de coordenada (EX: **532.123,7600** NY: **8.612.908,7655**), confrontando com **Lote 22**, daí deflete à direita no azimute de **283°15'33"** com uma distância de **4,63 m** ao fundo até o vértice **4** de coordenada (EX: **532.119,2561** NY: **8.612.909,8268**), confrontando com **Área Remanescente**, daí deflete à direita no azimute de **17°18'02"** com uma distância de **0,77 m** do lado direito até o vértice **5** de coordenada (EX: **532.119,4862** NY: **8.612.910,5658**), confrontando com **Lote 25**, daí deflete à direita no azimute de **17°18'09"** com uma distância de **8,31 m** do lado direito até o vértice **1** de coordenada (EX: **532.121,9573** NY: **8.612.918,4981**), confrontando com **Lote 24**.

Descrição Perimétrica

Pontos	Coordenadas X	Coordenadas Y	Azimute	Distância	
001	002	532.126,7823	8.612.917,0301	106°55'21"	5,043 m
002	003	532.123,7600	8.612.908,7655	200°05'13"	8,800 m
003	004	532.119,2561	8.612.909,8268	283°15'33"	4,627 m
004	005	532.119,4862	8.612.910,5658	17°18'02"	0,774 m
005	001	532.121,9573	8.612.918,4981	17°18'09"	8,308 m

Santo Amaro - Ba, Segunda-feira, 22 de Janeiro de 2024.


Fábio de Mello Lopes

Engenheiro Agrimensor
CREA: 72566/D BA
ART: BA20230479011

Prefeitura Municipal de Santo Amaro

Prefeitura Municipal de Santo Amaro

Memorial Descritivo

Quadra 79	Lote 24	Área Total: 34,52 metros ²	Perímetro: 25,82 metros
Beneficiário: Município de Santo Amaro			Município: Santo Amaro BA

O Lote de terreno sob nº 24, localizado no Bairro Candolândia, na quadra formada pela **Travessa B, Travessa C, Lote, Área Remanescente, Escadaria 04, Escadaria 03 e Rua E**, distante 7,99 m da esquina da Rua E, de formato irregular, abrangendo uma área de **34,52** (trinta e quatro metros quadrados e cinquenta e dois decímetros quadrados) e um perímetro de **25,82 m**.

Para quem da Rua E olha para o lote 24 inicia-se a descrição no vértice **1** na coordenada (EX: **532.117,3535** NY: **8.612.919,7094**), no azimute de **104°44'26"** com uma distância de **4,76 m** de frente até o vértice **2** de coordenada (EX: **532.121,9573** NY: **8.612.918,4981**), confrontando com **Rua E**, daí deflete à direita no azimute de **197°18'09"** com uma distância de **8,31 m** do lado esquerdo até o vértice **3** de coordenada (EX: **532.119,4862** NY: **8.612.910,5658**), confrontando com **Lote 23**, daí deflete à direita no azimute de **282°53'18"** com uma distância de **3,80 m** ao fundo até o vértice **4** de coordenada (EX: **532.115,7865** NY: **8.612.911,4123**), confrontando com **Lote 25**, daí deflete à direita no azimute de **14°02'11"** com uma distância de **6,78 m** do lado direito até o vértice **5** de coordenada (EX: **532.117,4308** NY: **8.612.917,9892**), confrontando com **Lote 25**, daí deflete à esquerda no azimute de **281°18'45"** com uma distância de **0,50 m** do lado direito até o vértice **6** de coordenada (EX: **532.116,9414** NY: **8.612.918,0871**), confrontando com **Lote 25**, daí deflete à direita no azimute de **14°15'04"** com uma distância de **1,67 m** do lado direito até o vértice **1** de coordenada (EX: **532.117,3535** NY: **8.612.919,7094**), confrontando com **Lote 25**.

Descrição Perimétrica

Pontos	Coordenadas X	Coordenadas Y	Azimute	Distância	
001	002	532.121,9573	8.612.918,4981	104°44'26"	4,760 m
002	003	532.119,4862	8.612.910,5658	197°18'09"	8,308 m
003	004	532.115,7865	8.612.911,4123	282°53'18"	3,795 m
004	005	532.117,4308	8.612.917,9892	14°02'11"	6,779 m
005	006	532.116,9414	8.612.918,0871	281°18'45"	0,499 m
006	001	532.117,3535	8.612.919,7094	14°15'04"	1,674 m

Santo Amaro - Ba, Segunda-feira, 22 de Janeiro de 2024.


Fábio de Mello Lopes

Engenheiro Agrimensor

CREA: 72566/D BA
ART: BA20230479011

Prefeitura Municipal de Santo Amaro

Prefeitura Municipal de Santo Amaro

Memorial Descritivo

Quadra 79	Lote 25	Área Total: 52,20 metros ²	Perímetro: 43,40 metros
Beneficiário: Município de Santo Amaro			Município: Santo Amaro BA

O Lote de terreno sob nº 25, localizado no Bairro Candolândia, na quadra formada pela **Travessa B, Travessa C, Escadaria 04, Escadaria 03 e Rua E**, distante 6,92 m da esquina da Rua E, de formato irregular, abrangendo uma área de **52,20** (cinquenta e dois metros quadrados e vinte decímetros quadrados) e um perímetro de **43,40 m**.

Para quem da Rua E olha para o lote 25 inicia-se a descrição no vértice **1** na coordenada (EX: **532.116,3151** NY: **8.612.919,9466**), no azimute de **102°52'07"** com uma distância de **1,07 m** de frente até o vértice **2** de coordenada (EX: **532.117,3535** NY: **8.612.919,7094**), confrontando com **Rua E**, daí deflete à direita no azimute de **194°15'04"** com uma distância de **1,67 m** do lado esquerdo até o vértice **3** de coordenada (EX: **532.116,9414** NY: **8.612.918,0871**), confrontando com **Lote 24**, daí deflete à esquerda no azimute de **101°18'45"** com uma distância de **0,50 m** do lado esquerdo até o vértice **4** de coordenada (EX: **532.117,4308** NY: **8.612.917,9892**), confrontando com **Lote 24**, daí deflete à direita no azimute de **194°02'11"** com uma distância de **6,78 m** do lado esquerdo até o vértice **5** de coordenada (EX: **532.115,7865** NY: **8.612.911,4123**), confrontando com **Lote 24**, daí deflete à esquerda no azimute de **102°53'18"** com uma distância de **3,80 m** do lado esquerdo até o vértice **6** de coordenada (EX: **532.119,4862** NY: **8.612.910,5658**), confrontando com **Lote 24**, daí deflete à direita no azimute de **197°18'02"** com uma distância de **0,77 m** do lado esquerdo até o vértice **7** de coordenada (EX: **532.119,2561** NY: **8.612.909,8268**), confrontando com **Lote 23**, daí deflete à esquerda no azimute de **196°33'30"** com uma distância de **7,61 m** do lado esquerdo até o vértice **8** de coordenada (EX: **532.117,0882** NY: **8.612.902,5354**), confrontando com **Área Remanescente**, daí deflete à direita no azimute de **286°04'39"** com uma distância de **4,66 m** ao fundo até o vértice **9** de coordenada (EX: **532.112,6057** NY: **8.612.903,8273**), confrontando com **Área Remanescente**, daí deflete à direita no azimute de **12°57'34"** com uma distância de **2,13 m** do lado direito até o vértice **10** de coordenada (EX: **532.113,0830** NY: **8.612.905,9013**), confrontando com **Área Remanescente**, daí deflete à esquerda no azimute de **12°57'33"** com uma distância de **14,41 m** do lado direito até o vértice **1** de coordenada (EX: **532.116,3151** NY: **8.612.919,9466**), confrontando com **Lote 26**.

Descrição Perimétrica

Pontos	Coordenadas X	Coordenadas Y	Azimute	Distância
001 002	532.117,3535	8.612.919,7094	102°52'07"	1,065 m
002 003	532.116,9414	8.612.918,0871	194°15'04"	1,674 m
003 004	532.117,4308	8.612.917,9892	101°18'45"	0,499 m
004 005	532.115,7865	8.612.911,4123	194°02'11"	6,779 m
005 006	532.119,4862	8.612.910,5658	102°53'18"	3,795 m
006 007	532.119,2561	8.612.909,8268	197°18'02"	0,774 m
007 008	532.117,0882	8.612.902,5354	196°33'30"	7,607 m
008 009	532.112,6057	8.612.903,8273	286°04'39"	4,665 m
009 010	532.113,0830	8.612.905,9013	12°57'34"	2,128 m
010 001	532.116,3151	8.612.919,9466	12°57'33"	14,412 m

Prefeitura Municipal de Santo Amaro

Prefeitura Municipal de Santo Amaro

Santo Amaro - Ba, Segunda-feira, 22 de Janeiro de 2024.



Fabio de Mello Lopes

Engenheiro Agrimensor

CREA:72566/D BA

ART: BA20230479011

Prefeitura Municipal de Santo Amaro

Prefeitura Municipal de Santo Amaro

Memorial Descritivo

Quadra 79	Lote 26	Área Total: 99,22 metros ²	Perímetro: 42,39 metros
Beneficiário: Município de Santo Amaro			Município: Santo Amaro BA

O Lote de terreno sob nº 26, localizado no Bairro Candolândia, na quadra formada pela **Travessa B, Travessa C, Escadaria 04, Escadaria 03 e Rua E**, localizado na esquina da Rua E, de formato irregular, abrangendo uma área de **99,22** (noventa e nove metros quadrados e vinte e dois decímetros quadrados) e um perímetro de **42,39 m**.

Para quem da Rua E olha para o lote 26 inicia-se a descrição no vértice **1** na coordenada (EX: **532.109,4984** NY: **8.612.921,1406**), no azimute de **99°56'07"** com uma distância de **6,92 m** de frente até o vértice **2** de coordenada (EX: **532.116,3151** NY: **8.612.919,9466**), confrontando com **Rua E**, daí deflete à direita no azimute de **192°57'33"** com uma distância de **14,41 m** do lado esquerdo até o vértice **3** de coordenada (EX: **532.113,0830** NY: **8.612.905,9013**), confrontando com **Lote 25**, daí deflete à direita no azimute de **283°18'55"** com uma distância de **7,06 m** ao fundo até o vértice **4** de coordenada (EX: **532.106,2148** NY: **8.612.907,5269**), confrontando com **Área Remanescente**, daí deflete à direita no azimute de **13°33'37"** com uma distância de **4,85 m** do lado direito até o vértice **5** de coordenada (EX: **532.107,3515** NY: **8.612.912,2395**), confrontando com **Área Remanescente**, daí deflete à direita no azimute de **13°33'38"** com uma distância de **7,82 m** do lado direito até o vértice **6** de coordenada (EX: **532.109,1860** NY: **8.612.919,8457**), confrontando com **Lote 27**, daí deflete à esquerda no azimute de **13°33'37"** com uma distância de **1,33 m** do lado direito até o vértice **1** de coordenada (EX: **532.109,4984** NY: **8.612.921,1406**), confrontando com **Rua E**.

Descrição Perimétrica

Pontos	Coordenadas X	Coordenadas Y	Azimute	Distância	
001	002	532.116,3151	8.612.919,9466	99°56'07"	6,920 m
002	003	532.113,0830	8.612.905,9013	192°57'33"	14,412 m
003	004	532.106,2148	8.612.907,5269	283°18'55"	7,058 m
004	005	532.107,3515	8.612.912,2395	13°33'37"	4,848 m
005	006	532.109,1860	8.612.919,8457	13°33'38"	7,824 m
006	001	532.109,4984	8.612.921,1406	13°33'37"	1,332 m

Santo Amaro - Ba, Segunda-feira, 22 de Janeiro de 2024.


Fábio de Mello Lopes

Engenheiro Agrimensor

CREA:72566/D BA

ART: BA20230479011

Prefeitura Municipal de Santo Amaro

Prefeitura Municipal de Santo Amaro

Memorial Descritivo

Quadra 79	Lote 27	Área Total: 58,13 metros ²	Perímetro: 30,52 metros
Beneficiário: Município de Santo Amaro			Município: Santo Amaro BA

O Lote de terreno sob nº 27, localizado no Bairro Candolândia, na quadra formada pela **Travessa B, Travessa C, Escadaria 04, Escadaria 03 e Rua E**, distante 1,33 m da esquina da Rua E, de formato irregular, abrangendo uma área de **58,13** (cinquenta e oito metros quadrados e treze décimos quadrados) e um perímetro de **30,52 m**.

Para quem da Rua E olha para o lote 27 inicia-se a descrição no vértice **1** na coordenada (EX: **532.101,7764** NY: **8.612.921,5713**), no azimute de **103°06'34"** com uma distância de **7,61 m** de frente até o vértice **2** de coordenada (EX: **532.109,1860** NY: **8.612.919,8457**), confrontando com **Rua E**, daí deflete à direita no azimute de **193°33'38"** com uma distância de **7,82 m** do lado esquerdo até o vértice **3** de coordenada (EX: **532.107,3515** NY: **8.612.912,2395**), confrontando com **Lote 26**, daí deflete à direita no azimute de **282°26'56"** com uma distância de **7,17 m** ao fundo até o vértice **4** de coordenada (EX: **532.100,3475** NY: **8.612.913,7857**), confrontando com **Área Remanescente**, daí deflete à direita no azimute de **10°24'00"** com uma distância de **7,92 m** do lado direito até o vértice **1** de coordenada (EX: **532.101,7764** NY: **8.612.921,5713**), confrontando com **Lote 28**.

Descrição Perimétrica

Pontos	Coordenadas X	Coordenadas Y	Azimute	Distância	
001	002	532.109,1860	8.612.919,8457	103°06'34"	7,608 m
002	003	532.107,3515	8.612.912,2395	193°33'38"	7,824 m
003	004	532.100,3475	8.612.913,7857	282°26'56"	7,173 m
004	001	532.101,7764	8.612.921,5713	10°24'00"	7,916 m

Santo Amaro - Ba, Segunda-feira, 22 de Janeiro de 2024.


Fábio de Mello Lopes

Engenheiro Agrimensor
CREA:72566/D BA
ART: BA20230479011

Prefeitura Municipal de Santo Amaro

Prefeitura Municipal de Santo Amaro

Memorial Descritivo

Quadra 79	Lote 29	Área Total: 80,29 metros ²	Perímetro: 36,86 metros
Beneficiário: Município de Santo Amaro			Município: Santo Amaro BA

O Lote de terreno sob nº 29, localizado no Bairro Candolândia, na quadra formada pela **Travessa B, Travessa C, Lote, Escadaria 04, Escadaria 03 e Rua E**, localizado na esquina da Rua E, de formato irregular, abrangendo uma área de **80,29** (oitenta metros quadrados e vinte e nove decímetros quadrados) e um perímetro de **36,86 m**.

Para quem da Rua E olha para o lote 29 inicia-se a descrição no vértice **1** na coordenada (EX: **532.088,9211** NY: **8.612.924,6835**), no azimute de **99°45'00"** com uma distância de **7,05 m** de frente até o vértice **2** de coordenada (EX: **532.095,8699** NY: **8.612.923,4895**), confrontando com **Rua E**, daí deflete à direita no azimute de **191°18'35"** com uma distância de **0,60 m** do lado esquerdo até o vértice **3** de coordenada (EX: **532.095,7524** NY: **8.612.922,9023**), confrontando com **Rua E**, daí deflete à esquerda no azimute de **190°32'21"** com uma distância de **10,57 m** do lado esquerdo até o vértice **4** de coordenada (EX: **532.093,8192** NY: **8.612.912,5112**), confrontando com **Lote 28**, daí deflete à direita no azimute de **277°05'00"** com uma distância de **7,14 m** ao fundo até o vértice **5** de coordenada (EX: **532.086,7348** NY: **8.612.913,3916**), confrontando com **Área Remanescente**, daí deflete à direita no azimute de **10°57'27"** com uma distância de **11,50 m** do lado direito até o vértice **1** de coordenada (EX: **532.088,9211** NY: **8.612.924,6835**), confrontando com **Lote 30**.

Descrição Perimétrica

Pontos	Coordenadas X	Coordenadas Y	Azimute	Distância	
001	002	532.095,8699	8.612.921,5713	102°27'36"	6,169 m
002	003	532.095,7524	8.612.913,7857	190°24'00"	7,916 m
003	004	532.093,8192	8.612.910,2574	193°56'33"	3,635 m
004	005	532.086,7348	8.612.911,1187	278°17'23"	5,974 m
005	001	532.088,9211	8.612.912,5112	10°32'22"	1,416 m

Santo Amaro - Ba, Segunda-feira, 22 de Janeiro de 2024.


Fábio de Mello Lopes
Engenheiro Agrimensor

Prefeitura Municipal de Santo Amaro

Prefeitura Municipal de Santo Amaro

Memorial Descritivo

Quadra 79	Lote 29	Área Total: 80,29 metros ²	Perímetro: 36,86 metros
Beneficiário: Município de Santo Amaro			Município: Santo Amaro BA

O Lote de terreno sob nº 29, localizado no Bairro Candolândia, na quadra formada pela **Travessa B, Travessa C, Lote, Escadaria 04, Escadaria 03 e Rua E**, localizado na esquina da Rua E, de formato irregular, abrangendo uma área de **80,29** (oitenta metros quadrados e vinte e nove decímetros quadrados) e um perímetro de **36,86 m**.

Para quem da Rua E olha para o lote 29 inicia-se a descrição no vértice **1** na coordenada (EX: **532.088,9211** NY: **8.612.924,6835**), no azimute de **99°45'00"** com uma distância de **7,05 m** de frente até o vértice **2** de coordenada (EX: **532.095,8699** NY: **8.612.923,4895**), confrontando com **Rua E**, daí deflete à direita no azimute de **191°18'35"** com uma distância de **0,60 m** do lado esquerdo até o vértice **3** de coordenada (EX: **532.095,7524** NY: **8.612.922,9023**), confrontando com **Rua E**, daí deflete à esquerda no azimute de **190°32'21"** com uma distância de **10,57 m** do lado esquerdo até o vértice **4** de coordenada (EX: **532.093,8192** NY: **8.612.912,5112**), confrontando com **Lote 28**, daí deflete à direita no azimute de **277°05'00"** com uma distância de **7,14 m** ao fundo até o vértice **5** de coordenada (EX: **532.086,7348** NY: **8.612.913,3916**), confrontando com **Área Remanescente**, daí deflete à direita no azimute de **10°57'27"** com uma distância de **11,50 m** do lado direito até o vértice **1** de coordenada (EX: **532.088,9211** NY: **8.612.924,6835**), confrontando com **Lote 30**.

Descrição Perimétrica

Pontos	Coordenadas X	Coordenadas Y	Azimute	Distância
001 002	532.095,8699	8.612.923,4895	99°45'00"	7,051 m
002 003	532.095,7524	8.612.922,9023	191°18'35"	0,599 m
003 004	532.093,8192	8.612.912,5112	190°32'21"	10,569 m
004 005	532.086,7348	8.612.913,3916	277°05'00"	7,139 m
005 001	532.088,9211	8.612.924,6835	10°57'27"	11,502 m

Santo Amaro - Ba, Segunda-feira, 22 de Janeiro de 2024.



Fábio de Mello Lopes

Engenheiro Agrimensor

Prefeitura Municipal de Santo Amaro

Prefeitura Municipal de Santo Amaro

Memorial Descritivo

Quadra 79	Lote 30	Área Total: 62,59 metros ²	Perímetro: 34,69 metros
Beneficiário: Município de Santo Amaro			Município: Santo Amaro BA


O Lote de terreno sob nº 30, localizado no Bairro Candolândia, na quadra formada pela **Travessa B, Travessa C, Escadaria 04, Escadaria 03 e Rua E**, distante 2,89 m da esquina da Rua E com a Escadaria 03, de formato irregular, abrangendo uma área de **62,59** (sessenta e dois metros quadrados e cinquenta e nove decímetros quadrados) e um perímetro de **34,69 m**.

Para quem da Rua E olha para o lote 30 inicia-se a descrição no vértice **1** na coordenada (EX: **532.083,8710** NY: **8.612.925,3344**), no azimute de **97°20'37"** com uma distância de **5,09 m** de frente até o vértice **2** de coordenada (EX: **532.088,9211** NY: **8.612.924,6835**), confrontando com **Rua E**, daí deflete à direita no azimute de **190°57'27"** com uma distância de **11,50 m** do lado esquerdo até o vértice **3** de coordenada (EX: **532.086,7348** NY: **8.612.913,3916**), confrontando com **Lote 29**, daí deflete à direita no azimute de **190°57'28"** com uma distância de **0,91 m** do lado esquerdo até o vértice **4** de coordenada (EX: **532.086,5624** NY: **8.612.912,5011**), confrontando com **Área Remanescente**, daí deflete à direita no azimute de **281°45'07"** com uma distância de **0,58 m** ao fundo até o vértice **5** de coordenada (EX: **532.085,9974** NY: **8.612.912,6187**), confrontando com **Área Remanescente**, daí deflete à direita no azimute de **0°00'00"** com uma distância de **0,00 m** ao fundo até o vértice **6** de coordenada (EX: **532.085,9974** NY: **8.612.912,6187**), confrontando com **Área Remanescente**, daí deflete à direita no azimute de **281°45'15"** com uma distância de **4,59 m** ao fundo até o vértice **7** de coordenada (EX: **532.081,5001** NY: **8.612.913,5545**), confrontando com **Lote 32**, daí deflete à direita no azimute de **11°22'47"** com uma distância de **12,02 m** do lado direito até o vértice **1** de coordenada (EX: **532.083,8710** NY: **8.612.925,3344**), confrontando com **Lote 31**.

Descrição Perimétrica

Pontos	Coordenadas X	Coordenadas Y	Azimute	Distância
001 002	532.088,9211	8.612.924,6835	97°20'39"	5,092 m
002 003	532.086,7348	8.612.913,3916	190°57'28"	11,502 m
003 004	532.086,5624	8.612.912,5011	190°57'25"	0,907 m
004 005	532.085,9974	8.612.912,6187	281°45'28"	0,577 m
005 006	532.081,5001	8.612.913,5545	281°45'16"	4,594 m
006 001	532.083,8710	8.612.925,3344	11°22'47"	12,016 m

Santo Amaro - Ba, Segunda-feira, 22 de Janeiro de 2024.



Fábio de Mello Lopes

Engenheiro Agrimensor

CREA: 72566/D BA
ART: BA20230479011

Prefeitura Municipal de Santo Amaro

Prefeitura Municipal de Santo Amaro

Memorial Descritivo

Quadra 79	Lote 31	Área Total: 32,05 metros ²	Perímetro: 29,28 metros
Beneficiário: Município de Santo Amaro			Município: Santo Amaro BA

O Lote de terreno sob nº 31, localizado no Bairro Candolândia, na quadra formada pela **Travessa B, Travessa C, Escadaria 04, Escadaria 03 e Rua E**, localizado na esquina da Rua E com a Escadaria 03, de formato irregular, abrangendo uma área de **32,05** (trinta e dois metros quadrados e cinco décimos quadrados) e um perímetro de **29,28 m**.

Para quem da Rua E olha para o lote 31 inicia-se a descrição no vértice **1** na coordenada (EX: **532.081,0034** NY: **8.612.925,7015**), no azimute de **97°17'42"** com uma distância de **2,89 m** de frente até o vértice **2** de coordenada (EX: **532.083,8710** NY: **8.612.925,3344**), confrontando com **Rua E**, daí deflete à direita no azimute de **191°22'47"** com uma distância de **12,02 m** do lado esquerdo até o vértice **3** de coordenada (EX: **532.081,5001** NY: **8.612.913,5545**), confrontando com **Lote 30**, daí deflete à direita no azimute de **279°34'54"** com uma distância de **2,48 m** ao fundo até o vértice **4** de coordenada (EX: **532.079,0582** NY: **8.612.913,9667**), confrontando com **Lote 32**, daí deflete à direita no azimute de **9°24'42"** com uma distância de **11,89 m** do lado direito até o vértice **1** de coordenada (EX: **532.081,0034** NY: **8.612.925,7015**), confrontando com **Escadaria 03**.

Descrição Perimétrica

Pontos	Coordenadas X	Coordenadas Y	Azimute	Distância
001 002	532.083,8710	8.612.925,3344	97°17'42"	2,891 m
002 003	532.081,5001	8.612.913,5545	191°22'47"	12,016 m
003 004	532.079,0582	8.612.913,9667	279°34'54"	2,476 m
004 001	532.081,0034	8.612.925,7015	9°24'42"	11,895 m

Santo Amaro - Ba, Segunda-feira, 22 de Janeiro de 2024.

Fábio de Mello Lopes

Engenheiro Agrimensor

CREA:72566/D BA

ART: BA20230479011

Prefeitura Municipal de Santo Amaro

Prefeitura Municipal de Santo Amaro

Memorial Descritivo

Quadra 79	Lote 32	Área Total: 32,69 metros ²	Perímetro: 23,32 metros
Beneficiário: Município de Santo Amaro			Município: Santo Amaro BA

O Lote de terreno sob nº 32, localizado no Bairro Candolândia, na quadra formada pela **Travessa B, Travessa C, Escadaria 04, Escadaria 03 e Rua E**, distante 5,80 m da esquina da Escadaria 03, de formato irregular, abrangendo uma área de **32,69** (trinta e dois metros quadrados e sessenta e nove decímetros quadrados) e um perímetro de **23,32 m**.

Para quem da Escadaria 03 olha para o lote 32 inicia-se a descrição no vértice **1** na coordenada (EX: **532.078,0766** NY: **8.612.909,5160**), no azimute de **12°26'17"** com uma distância de **4,56 m** de frente até o vértice **2** de coordenada (EX: **532.079,0582** NY: **8.612.913,9667**), confrontando com **Escadaria 03**, daí deflete à direita no azimute de **99°34'54"** com uma distância de **2,48 m** do lado esquerdo até o vértice **3** de coordenada (EX: **532.081,5001** NY: **8.612.913,5545**), confrontando com **Lote 31**, daí deflete à direita no azimute de **101°45'15"** com uma distância de **4,59 m** do lado esquerdo até o vértice **4** de coordenada (EX: **532.085,9974** NY: **8.612.912,6187**), confrontando com **Lote 30**, daí deflete à direita no azimute de **192°53'58"** com uma distância de **4,66 m** ao fundo até o vértice **5** de coordenada (EX: **532.084,9573** NY: **8.612.908,0774**), confrontando com **Área Remanescente**, daí deflete à direita no azimute de **281°48'33"** com uma distância de **7,03 m** do lado direito até o vértice **1** de coordenada (EX: **532.078,0766** NY: **8.612.909,5160**), confrontando com **Lote 33**.

Descrição Perimétrica

Pontos	Coordenadas X	Coordenadas Y	Azimute	Distância
001 002	532.079,0582	8.612.913,9667	12°26'17"	4,558 m
002 003	532.081,5001	8.612.913,5545	99°34'54"	2,476 m
003 004	532.085,9974	8.612.912,6187	101°45'15"	4,594 m
004 005	532.084,9573	8.612.908,0774	192°53'58"	4,659 m
005 001	532.078,0766	8.612.909,5160	281°48'33"	7,030 m

Santo Amaro - Ba, Segunda-feira, 22 de Janeiro de 2024.


Fábio de Mello Lopes
Engenheiro Agrimensor

Prefeitura Municipal de Santo Amaro

Prefeitura Municipal de Santo Amaro

Memorial Descritivo

Quadra 79	Lote 33	Área Total: 41,11 metros ²	Perímetro: 25,72 metros
Beneficiário: Município de Santo Amaro			Município: Santo Amaro BA

O Lote de terreno sob nº 33, localizado no Bairro Candolândia, na quadra formada pela **Travessa B, Travessa C, Escadaria 04, Escadaria 03 e Rua E**, localizado na esquina da Escadaria 03, de formato irregular, abrangendo uma área de **41,11** (quarenta e um metros quadrados e onze décimos quadrados) e um perímetro de **25,72 m**.

Para quem da Escadaria 03 olha para o lote 33 inicia-se a descrição no vértice **1** na coordenada (EX: **532.076,7897** NY: **8.612.903,8600**), no azimute de **12°49'05"** com uma distância de **5,80 m** de frente até o vértice **2** de coordenada (EX: **532.078,0766** NY: **8.612.909,5160**), confrontando com **Escadaria 03**, daí deflete à direita no azimute de **101°48'33"** com uma distância de **7,03 m** do lado esquerdo até o vértice **3** de coordenada (EX: **532.084,9573** NY: **8.612.908,0774**), confrontando com **Lote 32**, daí deflete à direita no azimute de **197°11'44"** com uma distância de **6,33 m** ao fundo até o vértice **4** de coordenada (EX: **532.083,0864** NY: **8.612.902,0315**), confrontando com **Área Remanescente**, daí deflete à direita no azimute de **286°14'42"** com uma distância de **5,40 m** do lado direito até o vértice **5** de coordenada (EX: **532.077,9058** NY: **8.612.903,5411**), confrontando com **Lote 34**, daí deflete à esquerda no azimute de **285°56'48"** com uma distância de **1,16 m** do lado direito até o vértice **1** de coordenada (EX: **532.076,7897** NY: **8.612.903,8600**), confrontando com **Escadaria 03**.

Descrição Perimétrica

Pontos	Coordenadas X	Coordenadas Y	Azimute	Distância
001 002	532.078,0766	8.612.909,5160	12°49'05"	5,801 m
002 003	532.084,9573	8.612.908,0774	101°48'33"	7,030 m
003 004	532.083,0864	8.612.902,0315	197°11'44"	6,329 m
004 005	532.077,9058	8.612.903,5411	286°14'42"	5,396 m
005 001	532.076,7897	8.612.903,8600	285°56'48"	1,161 m

Santo Amaro - Ba, Segunda-feira, 22 de Janeiro de 2024.


Fábio de Mello Lopes
Engenheiro Agrimensor

Prefeitura Municipal de Santo Amaro

Prefeitura Municipal de Santo Amaro

Memorial Descritivo

Quadra 79	Lote 34	Área Total: 63,34 metros ²	Perímetro: 34,32 metros
Beneficiário: Município de Santo Amaro			Município: Santo Amaro BA

O Lote de terreno sob nº 34, localizado no Bairro Candolândia, na quadra formada pela **Travessa B, Travessa C, Escadaria 04, Escadaria 03 e Rua E**, distante 0,33 m da esquina da Escadaria 03, de formato irregular, abrangendo uma área de **63,34** (sessenta e três metros quadrados e trinta e quatro decímetros quadrados) e um perímetro de **34,32 m**.

Para quem da Escadaria 03 olha para o lote 34 inicia-se a descrição no vértice **1** na coordenada (EX: **532.076,6065** NY: **8.612.898,2788**), no azimute de **13°52'07"** com uma distância de **5,42 m** de frente até o vértice **2** de coordenada (EX: **532.077,9058** NY: **8.612.903,5411**), confrontando com **Escadaria 03**, daí deflete à direita no azimute de **106°14'42"** com uma distância de **5,40 m** do lado esquerdo até o vértice **3** de coordenada (EX: **532.083,0864** NY: **8.612.902,0315**), confrontando com **Lote 33**, daí deflete à esquerda no azimute de **106°14'42"** com uma distância de **6,43 m** do lado esquerdo até o vértice **4** de coordenada (EX: **532.089,2587** NY: **8.612.900,2331**), confrontando com **Área Remanescente**, daí deflete à direita no azimute de **194°42'02"** com uma distância de **5,32 m** ao fundo até o vértice **5** de coordenada (EX: **532.087,9081** NY: **8.612.895,0850**), confrontando com **Área Remanescente**, daí deflete à direita no azimute de **285°43'16"** com uma distância de **11,74 m** do lado direito até o vértice **6** de coordenada (EX: **532.076,6036** NY: **8.612.898,2671**), confrontando com **Lote 35**, daí deflete à direita no azimute de **13°55'55"** com uma distância de **0,01 m** do lado direito até o vértice **1** de coordenada (EX: **532.076,6065** NY: **8.612.898,2788**), confrontando com **Lote 35**.

Descrição Perimétrica

Pontos	Coordenadas X	Coordenadas Y	Azimute	Distância
001 002	532.077,9058	8.612.903,5411	13°52'07"	5,420 m
002 003	532.083,0864	8.612.902,0315	106°14'42"	5,396 m
003 004	532.089,2587	8.612.900,2331	106°14'42"	6,429 m
004 005	532.087,9081	8.612.895,0850	194°42'02"	5,322 m
005 006	532.076,6036	8.612.898,2671	285°43'16"	11,744 m
006 001	532.076,6065	8.612.898,2788	13°55'55"	0,012 m

Santo Amaro - Ba, Segunda-feira, 22 de Janeiro de 2024.


Fábio de Mello Lopes

Engenheiro Agrimensor
CREA:72566/D BA
ART: BA20230479011

Prefeitura Municipal de Santo Amaro

Prefeitura Municipal de Santo Amaro

Memorial Descritivo

Quadra 79	Lote 35	Área Total: 45,34 metros ²	Perímetro: 31,46 metros
Beneficiário: Município de Santo Amaro			Município: Santo Amaro BA

O Lote de terreno sob nº 35, localizado no Bairro Candolândia, na quadra formada pela **Travessa B, Travessa C, Escadaria 04, Escadaria 03 e Rua E**, localizado na esquina da Escadaria 03, de formato irregular, abrangendo uma área de **45,34** (quarenta e cinco metros quadrados e trinta e quatro décimos quadrados) e um perímetro de **31,46 m**.

Para quem da Escadaria 03 olha para o lote 35 inicia-se a descrição no vértice **1** na coordenada (EX: **532.075,6058** NY: **8.612.893,6757**), no azimute de **8°15'15"** com uma distância de **4,74 m** de frente até o vértice **2** de coordenada (EX: **532.076,2868** NY: **8.612.898,3697**), confrontando com **Escadaria 03**, daí deflete à direita no azimute de **105°51'39"** com uma distância de **0,33 m** do lado esquerdo até o vértice **3** de coordenada (EX: **532.076,6065** NY: **8.612.898,2788**), confrontando com **Escadaria 03**, daí deflete à direita no azimute de **193°55'56"** com uma distância de **0,01 m** do lado esquerdo até o vértice **4** de coordenada (EX: **532.076,6036** NY: **8.612.898,2671**), confrontando com **Lote 34**, daí deflete à esquerda no azimute de **105°43'16"** com uma distância de **11,74 m** do lado esquerdo até o vértice **5** de coordenada (EX: **532.087,9081** NY: **8.612.895,0850**), confrontando com **Lote 34**, daí deflete à direita no azimute de **193°20'42"** com uma distância de **2,93 m** ao fundo até o vértice **6** de coordenada (EX: **532.087,2328** NY: **8.612.892,2382**), confrontando com **Área Remanescente**, daí deflete à direita no azimute de **277°04'49"** com uma distância de **2,60 m** do lado direito até o vértice **7** de coordenada (EX: **532.084,6481** NY: **8.612.892,5593**), confrontando com **Área Remanescente**, daí deflete à esquerda no azimute de **277°04'47"** com uma distância de **3,11 m** do lado direito até o vértice **8** de coordenada (EX: **532.081,5651** NY: **8.612.892,9422**), confrontando com **Lote 39**, daí deflete à esquerda no azimute de **277°01'03"** com uma distância de **6,00 m** do lado direito até o vértice **1** de coordenada (EX: **532.075,6058** NY: **8.612.893,6757**), confrontando com **Lote 36**.

Descrição Perimétrica

Pontos	Coordenadas X	Coordenadas Y	Azimute	Distância
001 002	532.076,2868	8.612.898,3697	8°15'15"	4,743 m
002 003	532.076,6065	8.612.898,2788	105°51'39"	0,332 m
003 004	532.076,6036	8.612.898,2671	193°55'56"	0,012 m
004 005	532.087,9081	8.612.895,0850	105°43'16"	11,744 m
005 006	532.087,2328	8.612.892,2382	193°20'42"	2,926 m
006 007	532.084,6481	8.612.892,5593	277°04'49"	2,605 m
007 008	532.081,5651	8.612.892,9422	277°04'47"	3,107 m
008 001	532.075,6058	8.612.893,6757	277°01'03"	6,004 m

Santo Amaro - Ba, Segunda-feira, 22 de Janeiro de 2024.


Fábio de Mello Lopes

Engenheiro Agrimensor

CREA:72566/D BA

ART: BA20230479011

Prefeitura Municipal de Santo Amaro

Prefeitura Municipal de Santo Amaro

Memorial Descritivo

Quadra 79	Lote 36	Área Total: 28,89 metros ²	Perímetro: 21,57 metros
Beneficiário: Município de Santo Amaro			Município: Santo Amaro BA

O Lote de terreno sob nº 36, localizado no Bairro Candolândia, na quadra formada pela **Travessa B, Travessa C, Lote, Área Remanescente, Escadaria 04, Escadaria 03 e Rua E**, distante 4,20 m da esquina da Escadaria 03, de formato irregular, abrangendo uma área de **28,89** (vinte e oito metros quadrados e oitenta e nove décimos quadrados) e um perímetro de **21,57 m**.

Para quem da Escadaria 03 olha para o lote 36 inicia-se a descrição no vértice **1** na coordenada (EX: **532.075,0969** NY: **8.612.888,6354**), no azimute de **5°45'56"** com uma distância de **5,07 m** de frente até o vértice **2** de coordenada (EX: **532.075,6058** NY: **8.612.893,6757**), confrontando com **Escadaria 03**, daí deflete à direita no azimute de **97°01'03"** com uma distância de **6,00 m** do lado esquerdo até o vértice **3** de coordenada (EX: **532.081,5651** NY: **8.612.892,9422**), confrontando com **Lote 35**, daí deflete à direita no azimute de **190°33'27"** com uma distância de **4,91 m** ao fundo até o vértice **4** de coordenada (EX: **532.080,6657** NY: **8.612.888,1167**), confrontando com **Lote 39**, daí deflete à direita no azimute de **274°34'31"** com uma distância de **0,49 m** do lado direito até o vértice **5** de coordenada (EX: **532.080,1763** NY: **8.612.888,1558**), confrontando com **Lote 39**, daí deflete à direita no azimute de **275°23'37"** com uma distância de **5,10 m** do lado direito até o vértice **1** de coordenada (EX: **532.075,0969** NY: **8.612.888,6354**), confrontando com **Lote 37**.

Descrição Perimétrica

Pontos	Coordenadas X	Coordenadas Y	Azimute	Distância
001 002	532.075,6058	8.612.893,6757	5°45'56"	5,066 m
002 003	532.081,5651	8.612.892,9422	97°01'03"	6,004 m
003 004	532.080,6657	8.612.888,1167	190°33'27"	4,909 m
004 005	532.080,1763	8.612.888,1558	274°34'31"	0,491 m
005 006	532.075,0969	8.612.888,6354	275°23'37"	5,102 m
006 001	532.075,6058	8.612.893,6757	5°45'56"	5,066 m

Santo Amaro - Ba, Segunda-feira, 22 de Janeiro de 2024.


Fabio de Mello Lopes

Prefeitura Municipal de Santo Amaro

Prefeitura Municipal de Santo Amaro

Memorial Descritivo

Quadra 79	Lote 37	Área Total: 20,48 metros ²	Perímetro: 18,19 metros
Beneficiário: Município de Santo Amaro			Município: Santo Amaro BA

O Lote de terreno sob nº 37, localizado no Bairro Candolândia, na quadra formada pela **Travessa B, Travessa C, Escadaria 04, Escadaria 03 e Rua E**, localizado na esquina da Escadaria 03, de formato irregular, abrangendo uma área de **20,48** (vinte metros quadrados e quarenta e oito décimos quadrados) e um perímetro de **18,19 m**.

Para quem da Escadaria 03 olha para o lote 37 inicia-se a descrição no vértice **1** na coordenada (EX: **532.074,8816** NY: **8.612.884,4367**), no azimute de **2°56'09"** com uma distância de **4,20 m** de frente até o vértice **2** de coordenada (EX: **532.075,0969** NY: **8.612.888,6354**), confrontando com **Escadaria 03**, daí deflete à direita no azimute de **95°23'37"** com uma distância de **5,10 m** do lado esquerdo até o vértice **3** de coordenada (EX: **532.080,1763** NY: **8.612.888,1558**), confrontando com **Lote 36**, daí deflete à direita no azimute de **185°49'39"** com uma distância de **3,99 m** ao fundo até o vértice **4** de coordenada (EX: **532.079,7709** NY: **8.612.884,1831**), confrontando com **Lote 39**, daí deflete à direita no azimute de **272°57'11"** com uma distância de **4,64 m** do lado direito até o vértice **5** de coordenada (EX: **532.075,1385** NY: **8.612.884,4221**), confrontando com **Lote 38**, daí deflete à direita no azimute de **273°16'00"** com uma distância de **0,26 m** do lado direito até o vértice **1** de coordenada (EX: **532.074,8816** NY: **8.612.884,4367**), confrontando com **Escadaria 03**.

Descrição Perimétrica

Pontos	Coordenadas X	Coordenadas Y	Azimute	Distância
001 002	532.075,0969	8.612.888,6354	2°56'09"	4,204 m
002 003	532.080,1763	8.612.888,1558	95°23'37"	5,102 m
003 004	532.079,7709	8.612.884,1831	185°49'39"	3,993 m
004 005	532.075,1385	8.612.884,4221	272°57'11"	4,639 m
005 001	532.074,8816	8.612.884,4367	273°16'00"	0,257 m

Santo Amaro - Ba, Segunda-feira, 22 de Janeiro de 2024.


Fabio de Mello Lopes

Prefeitura Municipal de Santo Amaro

Prefeitura Municipal de Santo Amaro

Memorial Descritivo

Quadra 79	Lote 38	Área Total: 49,56 metros ²	Perímetro: 30,80 metros
Beneficiário: Município de Santo Amaro			Município: Santo Amaro BA

O Lote de terreno sob nº 38, localizado no Bairro Candolândia, na quadra formada pela **Travessa B, Travessa C, Escadaria 04, Escadaria 03 e Rua E**, localizado na esquina da Travessa C com a Escadaria 03, de formato irregular, abrangendo uma área de **49,56** (quarenta e nove metros quadrados e cinquenta e seis décimos quadrados) e um perímetro de **30,80 m**.

Para quem da Travessa C olha para o lote 38 inicia-se a descrição no vértice **1** na coordenada (EX: **532.078,7884** NY: **8.612.873,2977**), no azimute de **275°40'40"** com uma distância de **4,52 m** de frente até o vértice **2** de coordenada (EX: **532.074,2856** NY: **8.612.873,7454**), confrontando com **Travessa C**, daí deflete à direita no azimute de **4°34'02"** com uma distância de **10,71 m** do lado esquerdo até o vértice **3** de coordenada (EX: **532.075,1385** NY: **8.612.884,4221**), confrontando com **Escadaria 03**, daí deflete à direita no azimute de **92°57'11"** com uma distância de **4,64 m** ao fundo até o vértice **4** de coordenada (EX: **532.079,7709** NY: **8.612.884,1831**), confrontando com **Lote 37**, daí deflete à direita no azimute de **185°09'27"** com uma distância de **10,93 m** do lado direito até o vértice **1** de coordenada (EX: **532.078,7884** NY: **8.612.873,2977**), confrontando com **Lote 39**.

Descrição Perimétrica

Pontos	Coordenadas X	Coordenadas Y	Azimute	Distância
001 002	532.074,2856	8.612.873,7454	275°40'40"	4,525 m
002 003	532.075,1385	8.612.884,4221	4°34'02"	10,711 m
003 004	532.079,7709	8.612.884,1831	92°57'11"	4,639 m
004 001	532.078,7884	8.612.873,2977	185°09'27"	10,930 m

Santo Amaro - Ba, Segunda-feira, 22 de Janeiro de 2024.

Fabio de Mello Lopes

Engenheiro Agrimensor

CREA:72566/D BA

ART: BA20230479011

Prefeitura Municipal de Santo Amaro

Prefeitura Municipal de Santo Amaro

Memorial Descritivo

Quadra 79	Lote 39	Área Total: 63,54 metros ²	Perímetro: 46,00 metros
Beneficiário: Município de Santo Amaro			Município: Santo Amaro BA

O Lote de terreno sob nº 39, localizado no Bairro Candolândia, na quadra formada pela **Travessa B, Travessa C, Escadaria 04, Escadaria 03 e Rua E**, distante 1,28 m da esquina da Travessa C, de formato irregular, abrangendo uma área de **63,54** (sessenta e três metros quadrados e cinquenta e quatro decímetros quadrados) e um perímetro de **46,00 m**.

Para quem da Travessa C olha para o lote 39 inicia-se a descrição no vértice **1** na coordenada (EX: **532.081,4459** NY: **8.612.872,9287**), no azimute de **277°54'21"** com uma distância de **2,68 m** de frente até o vértice **2** de coordenada (EX: **532.078,7884** NY: **8.612.873,2977**), confrontando com **Travessa C**, daí deflete à direita no azimute de **5°09'27"** com uma distância de **10,93 m** do lado esquerdo até o vértice **3** de coordenada (EX: **532.079,7709** NY: **8.612.884,1831**), confrontando com **Lote 38**, daí deflete à direita no azimute de **5°49'39"** com uma distância de **3,99 m** do lado esquerdo até o vértice **4** de coordenada (EX: **532.080,1763** NY: **8.612.888,1558**), confrontando com **Lote 37**, daí deflete à direita no azimute de **94°34'31"** com uma distância de **0,49 m** do lado esquerdo até o vértice **5** de coordenada (EX: **532.080,6657** NY: **8.612.888,1167**), confrontando com **Lote 36**, daí deflete à esquerda no azimute de **10°33'27"** com uma distância de **4,91 m** do lado esquerdo até o vértice **6** de coordenada (EX: **532.081,5651** NY: **8.612.892,9422**), confrontando com **Lote 36**, daí deflete à direita no azimute de **97°04'47"** com uma distância de **3,11 m** ao fundo até o vértice **7** de coordenada (EX: **532.084,6481** NY: **8.612.892,5593**), confrontando com **Lote 35**, daí deflete à direita no azimute de **189°15'53"** com uma distância de **5,62 m** do lado direito até o vértice **8** de coordenada (EX: **532.083,7436** NY: **8.612.887,0145**), confrontando com **Área Remanescente**, daí deflete à direita no azimute de **189°15'53"** com uma distância de **14,27 m** do lado direito até o vértice **1** de coordenada (EX: **532.081,4459** NY: **8.612.872,9287**), confrontando com **Lote 40**.

Descrição Perimétrica

Pontos	Coordenadas X	Coordenadas Y	Azimute	Distância
001 002	532.078,7884	8.612.873,2977	277°54'21"	2,683 m
002 003	532.079,7709	8.612.884,1831	5°09'27"	10,930 m
003 004	532.080,1763	8.612.888,1558	5°49'39"	3,993 m
004 005	532.080,6657	8.612.888,1167	94°34'31"	0,491 m
005 006	532.081,5651	8.612.892,9422	10°33'27"	4,909 m
006 007	532.084,6481	8.612.892,5593	97°04'47"	3,107 m
007 008	532.083,7436	8.612.887,0145	189°15'53"	5,618 m
008 001	532.081,4459	8.612.872,9287	189°15'53"	14,272 m

Santo Amaro - Ba, Segunda-feira, 22 de Janeiro de 2024.


Fábio de Mello Lopes

Engenheiro Agrimensor
CREA: 72566/D BA
ART: BA20230479011

Prefeitura Municipal de Santo Amaro

Prefeitura Municipal de Santo Amaro

Memorial Descritivo

Quadra 79	Lote 40	Área Total: 76,52 metros ²	Perímetro: 41,03 metros
Beneficiário: Município de Santo Amaro			Município: Santo Amaro BA


O Lote de terreno sob nº 40, localizado no Bairro Candolândia, na quadra formada pela **Travessa B, Travessa C, Escadaria 04, Escadaria 03 e Rua E**, localizado na esquina da Travessa C, de formato irregular, abrangendo uma área de **76,52** (setenta e seis metros quadrados e cinquenta e dois decímetros quadrados) e um perímetro de **41,03 m**.

Para quem da Travessa C olha para o lote 40 inicia-se a descrição no vértice **1** na coordenada (EX: **532.085,8198** NY: **8.612.870,8083**), no azimute de **280°33'13"** com uma distância de **4,69 m** de frente até o vértice **2** de coordenada (EX: **532.081,2101** NY: **8.612.871,6671**), confrontando com **Travessa C**, daí deflete à direita no azimute de **10°35'07"** com uma distância de **1,28 m** do lado esquerdo até o vértice **3** de coordenada (EX: **532.081,4459** NY: **8.612.872,9287**), confrontando com **Travessa C**, daí deflete à esquerda no azimute de **9°15'53"** com uma distância de **14,27 m** do lado esquerdo até o vértice **4** de coordenada (EX: **532.083,7436** NY: **8.612.887,0145**), confrontando com **Lote 39**, daí deflete à direita no azimute de **101°26'22"** com uma distância de **5,32 m** ao fundo até o vértice **5** de coordenada (EX: **532.088,9614** NY: **8.612.885,9586**), confrontando com **Área Remanescente**, daí deflete à direita no azimute de **193°31'40"** com uma distância de **3,73 m** do lado direito até o vértice **6** de coordenada (EX: **532.088,0886** NY: **8.612.882,3306**), confrontando com **Área Remanescente**, daí deflete à esquerda no azimute de **191°08'21"** com uma distância de **11,74 m** do lado direito até o vértice **1** de coordenada (EX: **532.085,8198** NY: **8.612.870,8083**), confrontando com **Lote 41**.

Descrição Perimétrica

Pontos	Coordenadas X	Coordenadas Y	Azimute	Distância
001 002	532.081,2101	8.612.871,6671	280°33'13"	4,689 m
002 003	532.081,4459	8.612.872,9287	10°35'07"	1,283 m
003 004	532.083,7436	8.612.887,0145	9°15'53"	14,272 m
004 005	532.088,9614	8.612.885,9586	101°26'22"	5,324 m
005 006	532.088,0886	8.612.882,3306	193°31'40"	3,732 m
006 001	532.085,8198	8.612.870,8083	191°08'21"	11,744 m

Santo Amaro - Ba, Segunda-feira, 22 de Janeiro de 2024.



Prefeitura Municipal de Santo Amaro

Prefeitura Municipal de Santo Amaro

Memorial Descritivo Fabio de Mello Lopes

Prefeitura Municipal de Santo Amaro

Prefeitura Municipal de Santo Amaro

Memorial Descritivo

Quadra 79	Lote 41	Área Total: 44,79 metros ²	Perímetro: 30,97 metros
Beneficiário: Município de Santo Amaro			Município: Santo Amaro BA

O Lote de terreno sob nº 41, localizado no Bairro Candolândia, na quadra formada pela **Travessa B, Travessa C, Escadaria 04, Escadaria 03 e Rua E**, distante 4,69 m da esquina da Travessa C, de formato irregular, abrangendo uma área de **44,79** (quarenta e quatro metros quadrados e setenta e nove décimos quadrados) e um perímetro de **30,97 m**.

Para quem da Travessa C olha para o lote 41 inicia-se a descrição no vértice **1** na coordenada (EX: **532.089,4313** NY: **8.612.870,2357**), no azimute de **279°00'32"** com uma distância de **3,66 m** de frente até o vértice **2** de coordenada (EX: **532.085,8198** NY: **8.612.870,8083**), confrontando com **Travessa C**, daí deflete à direita no azimute de **11°08'21"** com uma distância de **11,74 m** do lado esquerdo até o vértice **3** de coordenada (EX: **532.088,0886** NY: **8.612.882,3306**), confrontando com **Lote 40**, daí deflete à direita no azimute de **102°31'37"** com uma distância de **4,05 m** ao fundo até o vértice **4** de coordenada (EX: **532.092,0444** NY: **8.612.881,4517**), confrontando com **Área Remanescente**, daí deflete à direita no azimute de **193°06'54"** com uma distância de **11,52 m** do lado direito até o vértice **1** de coordenada (EX: **532.089,4313** NY: **8.612.870,2357**), confrontando com **Lote 42**.

Descrição Perimétrica

Pontos	Coordenadas X	Coordenadas Y	Azimute	Distância
001 002	532.085,8198	8.612.870,8083	279°00'32"	3,657 m
002 003	532.088,0886	8.612.882,3306	11°08'21"	11,744 m
003 004	532.092,0444	8.612.881,4517	102°31'37"	4,052 m
004 001	532.089,4313	8.612.870,2357	193°06'54"	11,516 m

Santo Amaro - Ba, Segunda-feira, 22 de Janeiro de 2024.


Fábio de Mello Lopes

Engenheiro Agrimensor
CREA: 72566/D BA
ART: BA20230479011

Prefeitura Municipal de Santo Amaro

Prefeitura Municipal de Santo Amaro

Memorial Descritivo

Quadra 79	Lote 42	Área Total: 81,89 metros ²	Perímetro: 43,62 metros
Beneficiário: Município de Santo Amaro			Município: Santo Amaro BA


O Lote de terreno sob nº 42, localizado no Bairro Candolândia, na quadra formada pela **Travessa B, Travessa C, Escadaria 04, Escadaria 03 e Rua E**, localizado na esquina da Travessa C, de formato irregular, abrangendo uma área de **81,89** (oitenta e um metros quadrados e oitenta e nove décimos quadrados) e um perímetro de **43,62 m**.

Para quem da Travessa C olha para o lote 42 inicia-se a descrição no vértice **1** na coordenada (EX: **532.094,0703** NY: **8.612.869,1787**), no azimute de **282°50'08"** com uma distância de **4,76 m** de frente até o vértice **2** de coordenada (EX: **532.089,4313** NY: **8.612.870,2357**), confrontando com **Travessa C**, daí deflete à direita no azimute de **13°06'54"** com uma distância de **11,52 m** do lado esquerdo até o vértice **3** de coordenada (EX: **532.092,0444** NY: **8.612.881,4517**), confrontando com **Lote 41**, daí deflete à esquerda no azimute de **9°43'40"** com uma distância de **5,21 m** do lado esquerdo até o vértice **4** de coordenada (EX: **532.092,9252** NY: **8.612.886,5899**), confrontando com **Área Remanescente**, daí deflete à direita no azimute de **100°26'08"** com uma distância de **5,19 m** ao fundo até o vértice **5** de coordenada (EX: **532.098,0267** NY: **8.612.885,6503**), confrontando com **Área Remanescente**, daí deflete à direita no azimute de **193°30'10"** com uma distância de **16,43 m** do lado direito até o vértice **6** de coordenada (EX: **532.094,1910** NY: **8.612.869,6771**), confrontando com **Lote 43**, daí deflete à direita no azimute de **193°37'13"** com uma distância de **0,51 m** do lado direito até o vértice **1** de coordenada (EX: **532.094,0703** NY: **8.612.869,1787**), confrontando com **Travessa C**.

Descrição Perimétrica

Pontos	Coordenadas X	Coordenadas Y	Azimute	Distância
001 002	532.089,4313	8.612.870,2357	282°50'08"	4,758 m
002 003	532.092,0444	8.612.881,4517	13°06'54"	11,516 m
003 004	532.092,9252	8.612.886,5899	9°43'40"	5,213 m
004 005	532.098,0267	8.612.885,6503	100°26'08"	5,187 m
005 006	532.094,1910	8.612.869,6771	193°30'10"	16,427 m
006 001	532.094,0703	8.612.869,1787	193°37'13"	0,513 m

Santo Amaro - Ba, Segunda-feira, 22 de Janeiro de 2024.



Prefeitura Municipal de Santo Amaro

Prefeitura Municipal de Santo Amaro

Memorial Descritivo Fabio de Mello Lopes

Prefeitura Municipal de Santo Amaro

Prefeitura Municipal de Santo Amaro

Memorial Descritivo

Quadra 79	Lote 43	Área Total: 113,87 metros ²	Perímetro: 46,85 metros
Beneficiário: Município de Santo Amaro			Município: Santo Amaro BA

O Lote de terreno sob nº 43, localizado no Bairro Candolândia, na quadra formada pela **Travessa B, Travessa C, Escadaria 04, Escadaria 03 e Rua E**, distante 0,48 m da esquina da Travessa C, de formato irregular, abrangendo uma área de **113,87** (cento e treze metros quadrados e oitenta e sete décimos quadrados) e um perímetro de **46,85 m**.

Para quem da Travessa C olha para o lote 43 inicia-se a descrição no vértice **1** na coordenada (EX: **532.101,0193** NY: **8.612.868,1584**), no azimute de **282°32'19"** com uma distância de **7,00 m** de frente até o vértice **2** de coordenada (EX: **532.094,1910** NY: **8.612.869,6771**), confrontando com **Travessa C**, daí deflete à direita no azimute de **13°30'10"** com uma distância de **16,43 m** do lado esquerdo até o vértice **3** de coordenada (EX: **532.098,0267** NY: **8.612.885,6503**), confrontando com **Lote 42**, daí deflete à direita no azimute de **102°48'05"** com uma distância de **7,02 m** ao fundo até o vértice **4** de coordenada (EX: **532.104,8752** NY: **8.612.884,0942**), confrontando com **Área Remanescente**, daí deflete à direita no azimute de **195°27'11"** com uma distância de **4,34 m** do lado direito até o vértice **5** de coordenada (EX: **532.103,7183** NY: **8.612.879,9093**), confrontando com **Área Remanescente**, daí deflete à esquerda no azimute de **192°56'08"** com uma distância de **12,06 m** do lado direito até o vértice **1** de coordenada (EX: **532.101,0193** NY: **8.612.868,1584**), confrontando com **Lote 44**.

Descrição Perimétrica

Pontos	Coordenadas X	Coordenadas Y	Azimute	Distância
001 002	532.094,1910	8.612.869,6771	282°32'19"	6,995 m
002 003	532.098,0267	8.612.885,6503	13°30'10"	16,427 m
003 004	532.104,8752	8.612.884,0942	102°48'05"	7,023 m
004 005	532.103,7183	8.612.879,9093	195°27'11"	4,342 m
005 001	532.101,0193	8.612.868,1584	192°56'08"	12,057 m

Santo Amaro - Ba, Segunda-feira, 22 de Janeiro de 2024.


Fabio de Mello Lopes
Engenheiro Agrimensor

Prefeitura Municipal de Santo Amaro

Prefeitura Municipal de Santo Amaro

Memorial Descritivo

CREA:72566/D BA

Prefeitura Municipal de Santo Amaro

Prefeitura Municipal de Santo Amaro

Memorial Descritivo

Quadra 79	Lote 44	Área Total: 70,99 metros ²	Perímetro: 36,39 metros
Beneficiário: Município de Santo Amaro			Município: Santo Amaro BA

O Lote de terreno sob nº 44, localizado no Bairro Candolândia, na quadra formada pela **Travessa B, Travessa C, Escadaria 04, Escadaria 03 e Rua E**, localizado na esquina da Travessa C, de formato irregular, abrangendo uma área de **70,99** (setenta metros quadrados e noventa e nove décimos quadrados) e um perímetro de **36,39 m**.

Para quem da Travessa C olha para o lote 44 inicia-se a descrição no vértice **1** na coordenada (EX: **532.106,2111** NY: **8.612.866,2793**), no azimute de **284°53'31"** com uma distância de **5,48 m** de frente até o vértice **2** de coordenada (EX: **532.100,9114** NY: **8.612.867,6886**), confrontando com **Travessa C**, daí deflete à direita no azimute de **12°56'04"** com uma distância de **0,48 m** do lado esquerdo até o vértice **3** de coordenada (EX: **532.101,0193** NY: **8.612.868,1584**), confrontando com **Travessa C**, daí deflete à direita no azimute de **12°56'08"** com uma distância de **12,06 m** do lado esquerdo até o vértice **4** de coordenada (EX: **532.103,7183** NY: **8.612.879,9093**), confrontando com **Lote 43**, daí deflete à direita no azimute de **105°02'10"** com uma distância de **5,85 m** ao fundo até o vértice **5** de coordenada (EX: **532.109,3711** NY: **8.612.878,3908**), confrontando com **Área Remanescente**, daí deflete à direita no azimute de **194°37'23"** com uma distância de **12,52 m** do lado direito até o vértice **1** de coordenada (EX: **532.106,2111** NY: **8.612.866,2793**), confrontando com **Lote 45**.

Descrição Perimétrica

Pontos	Coordenadas X	Coordenadas Y	Azimute	Distância	
001	002	532.100,9114	8.612.867,6886	284°53'31"	5,484 m
002	003	532.101,0193	8.612.868,1584	12°56'04"	0,482 m
003	004	532.103,7183	8.612.879,9093	12°56'08"	12,057 m
004	005	532.109,3711	8.612.878,3908	105°02'10"	5,853 m
005	001	532.106,2111	8.612.866,2793	194°37'23"	12,517 m

Santo Amaro - Ba, Segunda-feira, 22 de Janeiro de 2024.


Fabio de Mello Lopes
Engenheiro Agrimensor

Prefeitura Municipal de Santo Amaro

Prefeitura Municipal de Santo Amaro

Memorial Descritivo

CREA:72566/D BA

Prefeitura Municipal de Santo Amaro

Prefeitura Municipal de Santo Amaro

Memorial Descritivo

Quadra 79	Lote 45	Área Total: 68,82 metros ²	Perímetro: 36,21 metros
Beneficiário: Município de Santo Amaro			Município: Santo Amaro BA


O Lote de terreno sob nº 45, localizado no Bairro Candolândia, na quadra formada pela **Travessa B, Travessa C, Escadaria 04, Escadaria 03 e Rua E**, localizado na esquina da Travessa C, de formato irregular, abrangendo uma área de **68,82** (sessenta e oito metros quadrados e oitenta e dois décimos quadrados) e um perímetro de **36,21 m**.

Para quem da Travessa C olha para o lote 45 inicia-se a descrição no vértice **1** na coordenada (EX: **532.110,5896** NY: **8.612.864,2387**), no azimute de **291°52'59"** com uma distância de **4,79 m** de frente até o vértice **2** de coordenada (EX: **532.106,1488** NY: **8.612.866,0224**), confrontando com **Travessa C**, daí deflete à direita no azimute de **13°39'05"** com uma distância de **0,26 m** do lado esquerdo até o vértice **3** de coordenada (EX: **532.106,2111** NY: **8.612.866,2793**), confrontando com **Travessa C**, daí deflete à direita no azimute de **14°37'23"** com uma distância de **12,52 m** do lado esquerdo até o vértice **4** de coordenada (EX: **532.109,3711** NY: **8.612.878,3908**), confrontando com **Lote 44**, daí deflete à direita no azimute de **104°25'46"** com uma distância de **5,18 m** ao fundo até o vértice **5** de coordenada (EX: **532.114,3919** NY: **8.612.877,0989**), confrontando com **Área Remanescente**, daí deflete à direita no azimute de **190°07'29"** com uma distância de **5,01 m** do lado direito até o vértice **6** de coordenada (EX: **532.113,5111** NY: **8.612.872,1662**), confrontando com **Lote 46**, daí deflete à direita no azimute de **200°13'47"** com uma distância de **8,45 m** do lado direito até o vértice **1** de coordenada (EX: **532.110,5896** NY: **8.612.864,2387**), confrontando com **Lote 46**.

Descrição Perimétrica

Pontos	Coordenadas X	Coordenadas Y	Azimute	Distância
001 002	532.106,1488	291°52'59"	291°52'59"	4,786 m
002 003	532.106,2111	13°39'05"	13°39'05"	0,264 m
003 004	532.109,3711	14°37'23"	14°37'23"	12,517 m
004 005	532.114,3919	104°25'46"	104°25'46"	5,184 m
005 006	532.113,5111	190°07'29"	190°07'29"	5,011 m
006 001	532.110,5896	200°13'47"	200°13'47"	8,449 m

Santo Amaro - Ba, Segunda-feira, 22 de Janeiro de 2024.



Prefeitura Municipal de Santo Amaro

Prefeitura Municipal de Santo Amaro

Memorial Descritivo Fabio de Mello Lopes

Prefeitura Municipal de Santo Amaro

Prefeitura Municipal de Santo Amaro

Memorial Descritivo

Quadra 79	Lote 46	Área Total: 48,41 metros ²	Perímetro: 35,13 metros
Beneficiário: Município de Santo Amaro		Município: Santo Amaro BA	


O Lote de terreno sob nº 46, localizado no Bairro Candolândia, na quadra formada pela **Travessa B, Travessa C, Escadaria 04, Escadaria 03 e Rua E**, distante 4,64 m da esquina da Travessa C, de formato irregular, abrangendo uma área de **48,81** (quarenta e oito metros quadrados e oitenta e um décimos quadrados) e um perímetro de **35,13 m**.

Para quem da Travessa C olha para o lote 46 inicia-se a descrição no vértice **1** na coordenada (EX: **532.113,5845** NY: **8.612.863,0863**), no azimute de **291°02'51"** com uma distância de **3,21 m** de frente até o vértice **2** de coordenada (EX: **532.110,5896** NY: **8.612.864,2387**), confrontando com **Travessa C**, daí deflete à direita no azimute de **20°13'47"** com uma distância de **8,45 m** do lado esquerdo até o vértice **3** de coordenada (EX: **532.113,5111** NY: **8.612.872,1662**), confrontando com **Lote 45**, daí deflete à esquerda no azimute de **10°07'29"** com uma distância de **5,01 m** do lado esquerdo até o vértice **4** de coordenada (EX: **532.114,3919** NY: **8.612.877,0989**), confrontando com **Lote 45**, daí deflete à direita no azimute de **103°29'32"** com uma distância de **4,50 m** ao fundo até o vértice **5** de coordenada (EX: **532.118,7667** NY: **8.612.876,0492**), confrontando com **Área Remanescente**, daí deflete à direita no azimute de **201°47'24"** com uma distância de **3,48 m** do lado direito até o vértice **6** de coordenada (EX: **532.117,4754** NY: **8.612.872,8192**), confrontando com **Área Remanescente**, daí deflete à direita no azimute de **201°47'25"** com uma distância de **10,48 m** do lado direito até o vértice **1** de coordenada (EX: **532.113,5845** NY: **8.612.863,0863**), confrontando com **Lote 47**.

Descrição Perimétrica

Pontos	Coordenadas X	Coordenadas Y	Azimute	Distância
001 002	532.110,5896	8.612.864,2387	291°02'51"	3,209 m
002 003	532.113,5111	8.612.872,1662	20°13'47"	8,449 m
003 004	532.114,3919	8.612.877,0989	10°07'29"	5,011 m
004 005	532.118,7667	8.612.876,0492	103°29'32"	4,499 m
005 006	532.117,4754	8.612.872,8192	201°47'24"	3,479 m
006 001	532.113,5845	8.612.863,0863	201°47'25"	10,482 m

Santo Amaro - Ba, Segunda-feira, 22 de Janeiro de 2024.



Prefeitura Municipal de Santo Amaro

Prefeitura Municipal de Santo Amaro

Memorial Descritivo Fabio de Mello Lopes

Prefeitura Municipal de Santo Amaro

Prefeitura Municipal de Santo Amaro

Memorial Descritivo

Quadra 79	Lote 47	Área Total: 47,08 metros ²	Perímetro: 29,88 metros
Beneficiário: Município de Santo Amaro			Município: Santo Amaro BA

O Lote de terreno sob nº 47, localizado no Bairro Candolândia, na quadra formada pela, **Travessa B, Travessa C, Escadaria 04, Escadaria 03 e Rua E**, localizado na esquina da Travessa C, de formato irregular, abrangendo uma área de **47,08** (quarenta e sete metros quadrados e oito décimos quadrados) e um perímetro de **29,88 m**.

Para quem da Travessa C olha para o lote 47 inicia-se a descrição no vértice **1** na coordenada (EX: **532.118,0033** NY: **8.612.861,6769**), no azimute de **287°41'22"** com uma distância de **4,64 m** de frente até o vértice **2** de coordenada (EX: **532.113,5845** NY: **8.612.863,0863**), confrontando com **Travessa C**, daí deflete à direita no azimute de **21°47'25"** com uma distância de **10,48 m** do lado esquerdo até o vértice **3** de coordenada (EX: **532.117,4754** NY: **8.612.872,8192**), confrontando com **Lote 46**, daí deflete à direita no azimute de **109°23'50"** com uma distância de **4,42 m** ao fundo até o vértice **4** de coordenada (EX: **532.121,6441** NY: **8.612.871,3514**), confrontando com **Área Remanescente**, daí deflete à direita no azimute de **200°37'21"** com uma distância de **8,44 m** do lado direito até o vértice **5** de coordenada (EX: **532.118,6715** NY: **8.612.863,4523**), confrontando com **Lote 48**, daí deflete à direita no azimute de **200°37'22"** com uma distância de **1,90 m** do lado direito até o vértice **1** de coordenada (EX: **532.118,0033** NY: **8.612.861,6769**), confrontando com **Travessa C**.

Descrição Perimétrica

Pontos	Coordenadas X	Coordenadas Y	Azimute	Distância
001 002	532.113,5845	8.612.863,0863	287°41'22"	4,638 m
002 003	532.117,4754	8.612.872,8192	21°47'25"	10,482 m
003 004	532.121,6441	8.612.871,3514	109°23'50"	4,420 m
004 005	532.118,6715	8.612.863,4523	200°37'21"	8,440 m
005 001	532.118,0033	8.612.861,6769	200°37'22"	1,897 m

Santo Amaro - Ba, Segunda-feira, 22 de Janeiro de 2024.

Fabio de Mello Lopes

Engenheiro Agrimensor

CREA:72566/D BA

ART: BA20230479011

Prefeitura Municipal de Santo Amaro

Prefeitura Municipal de Santo Amaro

Memorial Descritivo

Quadra 79	Lote 48	Área Total: 42,29 metros ²	Perímetro: 30,18 metros
Beneficiário: Município de Santo Amaro			Município: Santo Amaro BA

O Lote de terreno sob nº 48, localizado no Bairro Candolândia, na quadra formada pela **Travessa B, Travessa C, Escadaria 04, Escadaria 03 e Rua E**, localizado na esquina da Travessa C com a Escadaria 04, de formato irregular, abrangendo uma área de **42,29** (quarenta e dois metros quadrados e vinte e nove décimos quadrados) e um perímetro de **30,18 m**.

Para quem da Travessa C olha para o lote 48 inicia-se a descrição no vértice **1** na coordenada (EX: **532.122,3981** NY: **8.612.862,0343**), no azimute de **290°50'00"** com uma distância de **3,99 m** de frente até o vértice **2** de coordenada (EX: **532.118,6715** NY: **8.612.863,4523**), confrontando com **Travessa C**, daí deflete à direita no azimute de **20°37'21"** com uma distância de **8,44 m** do lado esquerdo até o vértice **3** de coordenada (EX: **532.121,6441** NY: **8.612.871,3514**), confrontando com **Lote 47**, daí deflete à esquerda no azimute de **17°06'12"** com uma distância de **2,60 m** do lado esquerdo até o vértice **4** de coordenada (EX: **532.122,4075** NY: **8.612.873,8325**), confrontando com **Área Remanescente**, daí deflete à direita no azimute de **108°38'13"** com uma distância de **3,95 m** ao fundo até o vértice **5** de coordenada (EX: **532.126,1510** NY: **8.612.872,5699**), confrontando com **Área Remanescente**, daí deflete à direita no azimute de **200°57'06"** com uma distância de **8,50 m** do lado direito até o vértice **6** de coordenada (EX: **532.123,1126** NY: **8.612.864,6346**), confrontando com **Escadaria 04**, daí deflete à esquerda no azimute de **195°21'55"** com uma distância de **2,70 m** do lado direito até o vértice **1** de coordenada (EX: **532.122,3981** NY: **8.612.862,0343**), confrontando com **Escadaria 04**.

Descrição Perimétrica

Pontos	Coordenadas X	Coordenadas Y	Azimute	Distância
001 002	532.118,6715	8.612.863,4523	290°50'00"	3,987 m
002 003	532.121,6441	8.612.871,3514	20°37'21"	8,440 m
003 004	532.122,4075	8.612.873,8325	17°06'12"	2,596 m
004 005	532.126,1510	8.612.872,5699	108°38'13"	3,951 m
005 006	532.123,1126	8.612.864,6346	200°57'06"	8,497 m
006 001	532.122,3981	8.612.862,0343	195°21'55"	2,697 m

Santo Amaro - Ba, Segunda-feira, 22 de Janeiro de 2024.



Fábio de Mello Lopes

Engenheiro Agrimensor

CREA:72566/D BA

ART: BA20230479011

Prefeitura Municipal de Santo Amaro

Prefeitura Municipal de Santo Amaro

Memorial Descritivo

Quadra 79	Lote 49	Área Total: 46,50 metros ²	Perímetro: 30,66 metros
Beneficiário: Município de Santo Amaro			Município: Santo Amaro BA

O Lote de terreno sob nº 49, localizado no Bairro Candolândia, na quadra formada pela **Travessa B, Travessa C, Escadaria 04, Escadaria 03 e Rua E**, distante 0,00 m da esquina da Escadaria 04, de formato irregular, abrangendo uma área de **46,50** (quarenta e seis metros quadrados e cinquenta décimos quadrados) e um perímetro de **30,66 m**.

Para quem da Escadaria 04 olha para o lote 49 inicia-se a descrição no vértice **1** na coordenada (EX: **532.131,2158** NY: **8.612.872,2910**), no azimute de **293°57'08"** com uma distância de **4,29 m** de frente até o vértice **2** de coordenada (EX: **532.127,2998** NY: **8.612.874,0307**), confrontando com **Escadaria 04**, daí deflete à direita no azimute de **29°37'29"** com uma distância de **11,07 m** do lado esquerdo até o vértice **3** de coordenada (EX: **532.132,7720** NY: **8.612.883,6538**), confrontando com **Área Remanescente**, daí deflete à direita no azimute de **112°10'49"** com uma distância de **4,12 m** ao fundo até o vértice **4** de coordenada (EX: **532.136,5889** NY: **8.612.882,0976**), confrontando com **Área Remanescente**, daí deflete à direita no azimute de **208°43'07"** com uma distância de **11,18 m** do lado direito até o vértice **1** de coordenada (EX: **532.131,2158** NY: **8.612.872,2910**), confrontando com **Área Remanescente**.

Descrição Perimétrica

Pontos	Coordenadas X	Coordenadas Y	Azimute	Distância
001 002	532.127,2998	8.612.874,0307	293°57'08"	4,285 m
002 003	532.132,7720	8.612.883,6538	29°37'29"	11,070 m
003 004	532.136,5889	8.612.882,0976	112°10'49"	4,122 m
004 001	532.131,2158	8.612.872,2910	208°43'07"	11,182 m

Santo Amaro - Ba, Segunda-feira, 22 de Janeiro de 2024.

Fabio de Mello Lopes

Engenheiro Agrimensor

CREA: 72566/D BA

ART: BA20230479011

Prefeitura Municipal de Santo Amaro

Prefeitura Municipal de Santo Amaro

Memorial Descritivo

Quadra 60	Lote 01	Área Total: 117,31 metros ²	Perímetro: 49,01 metros
Beneficiário: Município de Santo Amaro			Município: Santo Amaro BA

O Lote de terreno sob nº 01, localizado no Bairro Candolândia, na quadra formada pela **Rua Barão de Vila Viçosa, Rua E, Rua 2 de Julho de Baixo e Rua 2 de Julho**, localizado na esquina da Rua 2 de Julho com a Rua Barão de Vila Viçosa, de formato irregular, abrangendo uma área de **117,31** (cento e dezessete metros quadrados e trinta e um decímetros quadrados) e um perímetro de **49,01** m.

Para quem da Rua 2 de Julho olha para o lote 01 inicia-se a descrição no vértice **1** na coordenada (EX: **532.073,3852** NY: **8.612.559,5663**), no azimute de **220°54'39"** com uma distância de **6,67 m** de frente até o vértice **2** de coordenada (EX: **532.069,0179** NY: **8.612.554,5265**), confrontando com **Rua 2 de Julho**, daí deflete à direita no azimute de **309°42'42"** com uma distância de **17,99 m** do lado esquerdo até o vértice **3** de coordenada (EX: **532.055,1782** NY: **8.612.566,0212**), confrontando com **Rua Barão de Vila Viçosa**, daí deflete à direita no azimute de **41°15'27"** com uma distância de **6,39 m** ao fundo até o vértice **4** de coordenada (EX: **532.059,3922** NY: **8.612.570,8251**), confrontando com **Lote 186**, daí deflete à direita no azimute de **128°49'13"** com uma distância de **17,96 m** do lado direito até o vértice **1** de coordenada (EX: **532.073,3852** NY: **8.612.559,5663**), confrontando com **Lote 02**.

Descrição Perimétrica

Pontos	Coordenadas X	Coordenadas Y	Azimute	Distância
001 002	532.069,0179	8.612.554,5265	220°54'39"	6,669 m
002 003	532.055,1782	8.612.566,0212	309°42'42"	17,991 m
003 004	532.059,3922	8.612.570,8251	41°15'27"	6,669 m
004 001	532.073,3852	8.612.559,5663	128°49'13"	17,960 m

Santo Amaro - Ba, Segunda-feira, 22 de Janeiro de 2024.

Fabio de Mello Lopes

Engenheiro Agrimensor

CREA:72566/D

BA ART:

BA20230479011

Prefeitura Municipal de Santo Amaro

Prefeitura Municipal de Santo Amaro

Memorial Descritivo

Quadra 60	Lote 02	Área Total: 128,00 metros ²	Perímetro: 66,70 metros
Beneficiário: Município de Santo Amaro			Município: Santo Amaro BA

O Lote de terreno sob nº 02, localizado no Bairro Candelândia, na quadra formada pela **Rua Barão de Vila Viçosa, Rua E, Rua 2 de Julho de Baixo e Rua 2 de Julho**, localizado na esquina da Rua 2 de Julho, de formato irregular, abrangendo uma área de **128,00** (cento e vinte e oito metros quadrados) e um perímetro de **66,70** m.

Para quem da Rua 2 de Julho olha para o lote 02 inicia-se a descrição no vértice **1** na coordenada (EX: **532.075,9206** NY: **8.612.562,7986**), no azimute de **218°06'37"** com uma distância de **4,11** m de frente até o vértice **2** de coordenada (EX: **532.073,3852** NY: **8.612.559,5663**), confrontando com **Rua 2 de Julho**, daí deflete à direita no azimute de **308°49'13"** com uma distância de **17,96** m do lado esquerdo até o vértice **3** de coordenada (EX: **532.059,3922** NY: **8.612.570,8251**), confrontando com **Lote 01**, daí deflete à direita no azimute de **310°27'13"** com uma distância de **3,18** m do lado esquerdo até o vértice **4** de coordenada (EX: **532.056,9742** NY: **8.612.572,8869**), confrontando com **Lote 186**, daí deflete à esquerda no azimute de **308°16'04"** com uma distância de **7,74** m do lado esquerdo até o vértice **5** de coordenada (EX: **532.050,8989** NY: **8.612.577,6793**), confrontando com **Lote 185**, daí deflete à direita no azimute de **37°35'05"** com uma distância de **4,78** m ao fundo até o vértice **6** de coordenada (EX: **532.053,8117** NY: **8.612.581,4638**), confrontando com **Lote 184**, daí deflete à direita no azimute de **130°10'21"** com uma distância de **28,93** m do lado direito até o vértice **1** de coordenada (EX: **532.075,9206** NY: **8.612.562,7986**), confrontando com **Lote 03**.

Descrição Perimétrica

Pontos	Coordenadas X	Coordenadas Y	Azimute	Distância	
001	002	532.073,3852	8.612.559,5663	218°06'37"	4,108 m
002	003	532.059,3922	8.612.570,8251	308°49'13"	17,960 m
003	004	532.056,9742	8.612.572,8869	310°27'13"	3,178 m
004	005	532.050,8989	8.612.577,6793	308°16'04"	7,738 m
005	006	532.053,8117	8.612.581,4638	37°35'05"	4,776 m
006	001	532.075,9206	8.612.562,7986	130°10'21"	28,934 m

Santo Amaro - Ba, Segunda-feira, 22 de Janeiro de 2024.



Fabio de Mello Lopes

Engenheiro Agrimensor

CREA:72566/D BA

ART: BA20230479011

Prefeitura Municipal de Santo Amaro

Prefeitura Municipal de Santo Amaro

Memorial Descritivo

Quadra 60	Lote 03	Área Total: 67,98 metros ²	Perímetro: 62,62 metros
Beneficiário: Município de Santo Amaro			Município: Santo Amaro BA

O Lote de terreno sob nº 03, localizado no Bairro Candolândia, na quadra formada pela **Rua Barão de Vila Viçosa, Rua E, Rua 2 de Julho de Baixo e Rua 2 de Julho**, distante 4,11 m da esquina da Rua 2 de Julho, de formato irregular, abrangendo uma área de **67,98** (sessenta e sete metros quadrados e noventa e oito décimos quadrados) e um perímetro de **62,62** m.

Para quem da Rua 2 de Julho olha para o lote 03 inicia-se a descrição no vértice **1** na coordenada (EX: **532.077,5907** NY: **8.612.564,7406**), no azimute de **220°41'39"** com uma distância de **2,56 m** de frente até o vértice **2** de coordenada (EX: **532.075,9206** NY: **8.612.562,7986**), confrontando com **Rua 2 de Julho**, daí deflete à direita no azimute de **310°10'21"** com uma distância de **28,93 m** do lado esquerdo até o vértice **3** de coordenada (EX: **532.053,8117** NY: **8.612.581,4638**), confrontando com **Lote 02**, daí deflete à direita no azimute de **39°09'34"** com uma distância de **2,13 m** ao fundo até o vértice **4** de coordenada (EX: **532.055,1587** NY: **8.612.583,1178**), confrontando com **Lote 184**, daí deflete à direita no azimute de **129°19'33"** com uma distância de **29,00 m** do lado direito até o vértice **1** de coordenada (EX: **532.077,5907** NY: **8.612.564,7406**), confrontando com **Lote 04**.

Descrição Perimétrica

Pontos	Coordenadas X	Coordenadas Y	Azimute	Distância
001 002	532.075,9206	8.612.562,7986	220°41'39"	2,561 m
002 003	532.053,8117	8.612.581,4638	310°10'21"	28,934 m
003 004	532.055,1587	8.612.583,1178	39°09'34"	2,133 m
004 001	532.077,5907	8.612.564,7406	129°19'33"	28,998 m

Santo Amaro - Ba, Segunda-feira, 22 de Janeiro de 2024.

Fabio de Mello Lopes

Engenheiro Agrimensor

CREA: 72566/D BA

ART: BA20230479011

Prefeitura Municipal de Santo Amaro

Prefeitura Municipal de Santo Amaro

Memorial Descritivo

Quadra 60	Lote 04	Área Total: 115,64 metros ²	Perímetro: 64,47 metros
Beneficiário: Município de Santo Amaro			Município: Santo Amaro BA

O Lote de terreno sob nº 04, localizado no Bairro Candolândia, na quadra formada pela Rua **Barão de Vila Viçosa, Rua E, Rua 2 de Julho de Baixo e Rua 2 de Julho**, distante 6,67 m da esquina da Rua 2 de Julho, de formato irregular, abrangendo uma área de **115,64** (cento e quinze metros quadrados e sessenta e quatro decímetros quadrados) e um perímetro de **65,47** m.

Para quem da Rua 2 de Julho olha para o lote 04 inicia-se a descrição no vértice **1** na coordenada (EX: **532.079,8540** NY: **8.612.567,2285**), no azimute de **222°17'41"** com uma distância de **3,36 m** de frente até o vértice **2** de coordenada (EX: **532.077,5907** NY: **8.612.564,7406**), confrontando com **Rua 2 de Julho**, daí deflete à direita no azimute de **309°19'33"** com uma distância de **29,00 m** do lado esquerdo até o vértice **3** de coordenada (EX: **532.055,1587** NY: **8.612.583,1178**), confrontando com **Lote 03**, daí deflete à direita no azimute de **38°48'33"** com uma distância de **3,85 m** ao fundo até o vértice **4** de coordenada (EX: **532.057,5687** NY: **8.612.586,1142**), confrontando com **Lote 184**, daí deflete à direita no azimute de **124°56'17"** com uma distância de **7,94 m** do lado direito até o vértice **5** de coordenada (EX: **532.064,0747** NY: **8.612.581,5692**), confrontando com **Lote 05**, daí deflete à direita no azimute de **132°15'55"** com uma distância de **21,32 m** do lado direito até o vértice **1** de coordenada (EX: **532.079,8540** NY: **8.612.567,2285**), confrontando com **Lote 05**.

Descrição Perimétrica

Pontos	Coordenadas X	Coordenadas Y	Azimute	Distância	
001	002	532.077,5907	8.612.564,7406	222°17'41"	3,363 m
002	003	532.055,1587	8.612.583,1178	309°19'33"	28,998 m
003	004	532.057,5687	8.612.586,1142	38°48'33"	3,845 m
004	005	532.064,0747	8.612.581,5692	124°56'17"	7,936 m
005	001	532.079,8540	8.612.567,2285	132°15'55"	21,322 m

Santo Amaro - Ba, Segunda-feira, 22 de Janeiro de 2024.


Fabio de Mello Lopes

Engenheiro Agrimensor
CREA: 72566/D BA
ART: BA20230479011

Prefeitura Municipal de Santo Amaro

Prefeitura Municipal de Santo Amaro

Memorial Descritivo

Quadra 60	Lote 05	Área Total: 108,79 metros ²	Perímetro: 67,27 metros
Beneficiário: Município de Santo Amaro			Município: Santo Amaro BA

O Lote de terreno sob nº 05, localizado no Bairro Candelândia, na quadra formada pela **Rua Barão de Vila Viçosa, Rua E, Rua 2 de Julho de Baixo e Rua 2 de Julho**, distante 5,05 m da esquina da Rua 2 de Julho, de formato irregular, abrangendo uma área de **108,79** (cento e oito metros quadrados e setenta e nove décimos quadrados) e um perímetro de **67,27** m.

Para quem da Rua 2 de Julho olha para o lote 05 inicia-se a descrição no vértice **1** na coordenada (EX: **532.082,7503** NY: **8.612.570,1003**), no azimute de **225°14'35"** com uma distância de **4,08 m** de frente até o vértice **2** de coordenada (EX: **532.079,8540** NY: **8.612.567,2285**), confrontando com **Rua 2 de Julho**, daí deflete à direita no azimute de **312°15'55"** com uma distância de **21,32 m** do lado esquerdo até o vértice **3** de coordenada (EX: **532.064,0747** NY: **8.612.581,5692**), confrontando com **Lote 04**, daí deflete à esquerda no azimute de **304°56'17"** com uma distância de **7,94 m** do lado esquerdo até o vértice **4** de coordenada (EX: **532.057,5687** NY: **8.612.586,1142**), confrontando com **Lote 04**, daí deflete à direita no azimute de **35°46'41"** com uma distância de **1,17 m** ao fundo até o vértice **5** de coordenada (EX: **532.058,2508** NY: **8.612.587,0608**), confrontando com **Lote 184**, daí deflete à direita no azimute de **35°46'46"** com uma distância de **2,88 m** ao fundo até o vértice **6** de coordenada (EX: **532.059,9328** NY: **8.612.589,3947**), confrontando com **Lote 177**, daí deflete à direita no azimute de **130°13'04"** com uma distância de **29,88 m** do lado direito até o vértice **1** de coordenada (EX: **532.082,7503** NY: **8.612.570,1003**), confrontando com **Lote 06**.

Descrição Perimétrica

Pontos	Coordenadas X	Coordenadas Y	Azimute	Distância
001 002	532.079,8540	8.612.567,2285	225°14'35"	4,079 m
002 003	532.064,0747	8.612.581,5692	312°15'55"	21,322 m
003 004	532.057,5687	8.612.586,1142	304°56'17"	7,936 m
004 005	532.058,2508	8.612.587,0608	35°46'41"	1,167 m
005 006	532.059,9328	8.612.589,3947	35°46'46"	2,877 m
006 001	532.082,7503	8.612.570,1003	130°13'04"	29,882 m

Santo Amaro - Ba, Segunda-feira, 22 de Janeiro de 2024.


Fabio de Mello Lopes

Engenheiro Agrimensor

CREA: 72566/D BA

ART: BA20230479011

Prefeitura Municipal de Santo Amaro

Prefeitura Municipal de Santo Amaro

Memorial Descritivo

Quadra 60	Lote 06	Área Total: 158,30 metros ²	Perímetro: 71,68 metros
Beneficiário: Município de Santo Amaro			Município: Santo Amaro BA

O Lote de terreno sob nº 06, localizado no Bairro Candolândia, na quadra formada pelas , **Rua Barão de Vila Viçosa, Rua E, Rua 2 de Julho de Baixo e Rua 2 de Julho**, localizado na esquina da Rua 2 de Julho, de formato irregular, abrangendo uma área de **158,30** (cento e cinquenta e oito metros quadrados e trinta decímetros quadrados) e um perímetro de **71,68** m.

Para quem da Rua 2 de Julho olha para o lote 06 inicia-se a descrição no vértice **1** na coordenada (EX: **532.086,1218** NY: **8.612.573,8536**), no azimute de **221°55'57"** com uma distância de **5,05 m** de frente até o vértice **2** de coordenada (EX: **532.082,7503** NY: **8.612.570,1003**), confrontando com **Rua 2 de Julho**, daí deflete à direita no azimute de **310°13'04"** com uma distância de **29,88 m** do lado esquerdo até o vértice **3** de coordenada (EX: **532.059,9328** NY: **8.612.589,3947**), confrontando com **Lote 05**, daí deflete à direita no azimute de **28°40'14"** com uma distância de **5,58 m** ao fundo até o vértice **4** de coordenada (EX: **532.062,6086** NY: **8.612.594,2879**), confrontando com **Lote 177**, daí deflete à direita no azimute de **130°41'55"** com uma distância de **13,48 m** do lado direito até o vértice **5** de coordenada (EX: **532.072,8257** NY: **8.612.585,5002**), confrontando com **Lote 07**, daí deflete à direita no azimute de **135°18'50"** com uma distância de **4,73 m** do lado direito até o vértice **6** de coordenada (EX: **532.076,1520** NY: **8.612.582,1373**), confrontando com **Lote 07**, daí deflete à esquerda no azimute de **129°43'21"** com uma distância de **12,62 m** do lado direito até o vértice **7** de coordenada (EX: **532.085,8610** NY: **8.612.574,0703**), confrontando com **Lote 07**, daí deflete à esquerda no azimute de **129°43'19"** com uma distância de **0,34 m** do lado direito até o vértice **1** de coordenada (EX: **532.086,1218** NY: **8.612.573,8536**), confrontando com **Rua 2 de Julho**

Descrição Perimétrica

Pontos	Coordenadas X	Coordenadas Y	Azimute	Distância	
001	002	532.082,7503	8.612.570,1003	221°55'57"	5,045 m
002	003	532.059,9328	8.612.589,3947	310°13'04"	29,882 m
003	004	532.062,6086	8.612.594,2879	28°40'14"	5,577 m
004	005	532.072,8257	8.612.585,5002	130°41'55"	13,476 m
005	006	532.076,1520	8.612.582,1373	135°18'50"	4,730 m
006	007	532.085,8610	8.612.574,0703	129°43'21"	12,623 m
007	001	532.086,1218	8.612.573,8536	129°43'19"	0,339 m

Santo Amaro - Ba, Segunda-feira, 22 de Janeiro de 2024.

Prefeitura Municipal de Santo Amaro

Prefeitura Municipal de Santo Amaro

Memorial Descritivo

Quadra 60	Lote 07	Área Total: 138,95 metros ²	Perímetro: 70,66 metros
Beneficiário: Município de Santo Amaro			Município: Santo Amaro BA

O Lote de terreno sob nº 07, localizado no Bairro Candelândia, na quadra formada pela **Rua Barão de Vila Viçosa, Rua E, Rua 2 de Julho de Baixo e Rua 2 de Julho**, na esquina da Rua 2 de Julho, de formato irregular, abrangendo uma área de **138,95** (cento e trinta e oito metros quadrados e noventa e cinco decímetros quadrados) e um perímetro de **70,66** m.

Para quem da Rua 2 de Julho olha para o lote 07 inicia-se a descrição no vértice **1** na coordenada (EX: **532.088,5317** NY: **8.612.576,8775**), no azimute de **223°34'24"** com uma distância de **3,87 m** de frente até o vértice **2** de coordenada (EX: **532.085,8610** NY: **8.612.574,0703**), confrontando com **Rua 2 de Julho**, daí deflete à direita no azimute de **309°43'21"** com uma distância de **12,62 m** do lado esquerdo até o vértice **3** de coordenada (EX: **532.076,1520** NY: **8.612.582,1373**), confrontando com **Lote 06**, daí deflete à direita no azimute de **315°18'50"** com uma distância de **4,73 m** do lado esquerdo até o vértice **4** de coordenada (EX: **532.072,8257** NY: **8.612.585,5002**), confrontando com **Lote 06**, daí deflete à esquerda no azimute de **310°41'55"** com uma distância de **13,48 m** do lado esquerdo até o vértice **5** de coordenada (EX: **532.062,6086** NY: **8.612.594,2879**), confrontando com **Lote 06**, daí deflete à direita no azimute de **35°42'45"** com uma distância de **4,54 m** ao fundo até o vértice **6** de coordenada (EX: **532.065,2568** NY: **8.612.597,9716**), confrontando com **Lote 177**, daí deflete à direita no azimute de **129°30'45"** com uma distância de **9,18 m** do lado direito até o vértice **7** de coordenada (EX: **532.072,3401** NY: **8.612.592,1299**), confrontando com **Lote 08**, daí deflete à direita no azimute de **133°17'21"** com uma distância de **22,24 m** do lado direito até o vértice **1** de coordenada (EX: **532.088,5317** NY: **8.612.576,8775**), confrontando com **Lote 08**.

Descrição Perimétrica

Pontos	Coordenadas X	Coordenadas Y	Azimute	Distância
001 002	532.085,8610	8.612.574,0703	223°34'24"	3,875 m
002 003	532.076,1520	8.612.582,1373	309°43'21"	12,623 m
003 004	532.072,8257	8.612.585,5002	315°18'50"	4,730 m
004 005	532.062,6086	8.612.594,2879	310°41'55"	13,476 m
005 006	532.065,2568	8.612.597,9716	35°42'45"	4,537 m
006 007	532.072,3401	8.612.592,1299	129°30'45"	9,181 m
007 001	532.088,5317	8.612.576,8775	133°17'21"	22,244 m

Santo Amaro - Ba, Segunda-feira, 22 de Janeiro de 2024.

Prefeitura Municipal de Santo Amaro

Prefeitura Municipal de Santo Amaro

Memorial Descritivo

Quadra 60	Lote 08	Área Total: 128,74 metros ²	Perímetro: 77,88 metros
Beneficiário: Município de Santo Amaro			Município: Santo Amaro BA

O Lote de terreno sob nº 08, localizado no Bairro Candelândia, na quadra formada pela **Rua Barão de Vila Viçosa, Rua E, Rua 2 de Julho de Baixo e Rua 2 de Julho**, localizado na esquina da Rua 2 de Julho, de formato irregular, abrangendo uma área de **128,74** (cento e vinte e oito metros quadrados e setenta e quatro décimos quadrados) e um perímetro de **77,88 m**.

Para quem da Rua 2 de Julho olha para o lote 08 inicia-se a descrição no vértice **1** na coordenada (EX: **532.091,2441** NY: **8.612.579,8098**), no azimute de **222°46'08"** com uma distância de **3,99 m** de frente até o vértice **2** de coordenada (EX: **532.088,5317** NY: **8.612.576,8775**), confrontando com **Rua 2 de Julho**, daí deflete à direita no azimute de **313°17'21"** com uma distância de **22,24 m** do lado esquerdo até o vértice **3** de coordenada (EX: **532.072,3401** NY: **8.612.592,1299**), confrontando com **Lote 07**, daí deflete à esquerda no azimute de **309°30'45"** com uma distância de **9,18 m** do lado esquerdo até o vértice **4** de coordenada (EX: **532.065,2568** NY: **8.612.597,9716**), confrontando com **Lote 07**, daí deflete à direita no azimute de **309°44'46"** com uma distância de **3,40 m** do lado esquerdo até o vértice **5** de coordenada (EX: **532.062,6452** NY: **8.612.600,1433**), confrontando com **Lote 177**, daí deflete à direita no azimute de **37°14'51"** com uma distância de **3,89 m** ao fundo até o vértice **6** de coordenada (EX: **532.065,0002** NY: **8.612.603,2405**), confrontando com **Lote 177**, daí deflete à direita no azimute de **131°45'31"** com uma distância de **35,18 m** do lado direito até o vértice **1** de coordenada (EX: **532.091,2441** NY: **8.612.579,8098**), confrontando com **Lote 09**.

Descrição Perimétrica

Pontos	Coordenadas X	Coordenadas Y	Azimute	Distância	
001	002	532.088,5317	8.612.576,8775	222°46'08"	3,994 m
002	003	532.072,3401	8.612.592,1299	313°17'21"	22,244 m
003	004	532.065,2568	8.612.597,9716	309°30'45"	9,181 m
004	005	532.062,6452	8.612.600,1433	309°44'46"	3,397 m
005	006	532.065,0002	8.612.603,2405	37°14'51"	3,891 m
006	001	532.091,2441	8.612.579,8098	131°45'31"	35,182 m

Santo Amaro - Ba, Segunda-feira, 22 de Janeiro de 2024.

Fabio de Mello Lopes
Engenheiro Agrimensor

Prefeitura Municipal de Santo Amaro

Prefeitura Municipal de Santo Amaro

Memorial Descritivo

Quadra 60	Lote 09	Área Total: 245,89 metros ²	Perímetro: 89,50 metros
Beneficiário: Município de Santo Amaro			Município: Santo Amaro BA

O Lote de terreno sob nº 09, localizado no Bairro Candolândia, na quadra formada pela **Rua Barão de Vila Viçosa, Rua E, Rua 2 de Julho de Baixo e Rua 2 de Julho**, localizado na esquina da Rua 2 de Julho, de formato irregular, abrangendo uma área de **245,89** (duzentos e quarenta e cinco metros quadrados e oitenta e nove decímetros quadrados) e um perímetro de **89,50 m**.

Para quem da Rua 2 de Julho olha para o lote 09 inicia-se a descrição no vértice **1** na coordenada (EX: **532.095,3768** NY: **8.612.584,4785**), no azimute de **221°30'53"** com uma distância de **6,24 m** de frente até o vértice **2** de coordenada (EX: **532.091,2441** NY: **8.612.579,8098**), confrontando com **Rua 2 de Julho**, daí deflete à direita no azimute de **311°45'31"** com uma distância de **35,18 m** do lado esquerdo até o vértice **3** de coordenada (EX: **532.065,0002** NY: **8.612.603,2405**), confrontando com **Lote 08**, daí deflete à esquerda no azimute de **311°24'01"** com uma distância de **3,46 m** do lado esquerdo até o vértice **4** de coordenada (EX: **532.062,4070** NY: **8.612.605,5268**), confrontando com **Lote 177**, daí deflete à direita no azimute de **45°20'48"** com uma distância de **1,89 m** ao fundo até o vértice **5** de coordenada (EX: **532.063,7530** NY: **8.612.606,8567**), confrontando com **Lote 177**, daí deflete à direita no azimute de **45°20'50"** com uma distância de **4,52 m** ao fundo até o vértice **6** de coordenada (EX: **532.066,9703** NY: **8.612.610,0352**), confrontando com **Lote 176**, daí deflete à direita no azimute de **131°20'15"** com uma distância de **16,28 m** do lado direito até o vértice **7** de coordenada (EX: **532.079,1943** NY: **8.612.599,2820**), confrontando com **Lote 10**, daí deflete à direita no azimute de **132°27'06"** com uma distância de **21,93 m** do lado direito até o vértice **1** de coordenada (EX: **532.095,3768** NY: **8.612.584,4785**), confrontando com **Lote 10**.

Descrição Perimétrica

Pontos	Coordenadas X	Coordenadas Y	Azimute	Distância	
001	002	532.091,2441	8.612.579,8098	221°30'53"	6,235 m
002	003	532.065,0002	8.612.603,2405	311°45'31"	35,182 m
003	004	532.062,4070	8.612.605,5268	311°24'01"	3,457 m
004	005	532.063,7530	8.612.606,8567	45°20'48"	1,892 m
005	006	532.066,9703	8.612.610,0352	45°20'50"	4,523 m
006	007	532.079,1943	8.612.599,2820	131°20'15"	16,281 m
007	001	532.095,3768	8.612.584,4785	132°27'06"	21,932 m

Santo Amaro - Ba, Segunda-feira, 22 de Janeiro de 2024.

Fabio de Mello Lopes

Engenheiro Agrimensor

CREA:72566/D BA

ART: BA20230479011

Prefeitura Municipal de Santo Amaro

Prefeitura Municipal de Santo Amaro

Memorial Descritivo

Quadra 60	Lote 10	Área Total: 83,61 metros ²	Perímetro: 80,98 metros
Beneficiário: Município de Santo Amaro			Município: Santo Amaro BA

O Lote de terreno sob nº 10, localizado no Bairro Candolândia, na quadra formada pela **Rua Barão de Vila Viçosa, Rua E, Rua 2 de Julho de Baixo e Rua 2 de Julho**, na esquina da Rua 2 de Julho, de formato irregular, abrangendo uma área de **83,61** (oitenta e três metros quadrados e sessenta e um décimos quadrados) e um perímetro de **80,98 m**.

Para quem da Rua 2 de Julho olha para o lote 10 inicia-se a descrição no vértice **1** na coordenada (EX: **532.097,2812** NY: **8.612.586,5483**), no azimute de **222°37'01"** com uma distância de **2,81 m** de frente até o vértice **2** de coordenada (EX: **532.095,3768** NY: **8.612.584,4785**), confrontando com **Rua 2 de Julho**, daí deflete à direita no azimute de **312°27'06"** com uma distância de **21,93 m** do lado esquerdo até o vértice **3** de coordenada (EX: **532.079,1943** NY: **8.612.599,2820**), confrontando com **Lote 09**, daí deflete à esquerda no azimute de **311°20'15"** com uma distância de **16,28 m** do lado esquerdo até o vértice **4** de coordenada (EX: **532.066,9703** NY: **8.612.610,0352**), confrontando com **Lote 09**, daí deflete à direita no azimute de **43°22'11"** com uma distância de **1,75 m** ao fundo até o vértice **5** de coordenada (EX: **532.068,1703** NY: **8.612.611,3055**), confrontando com **Lote 176**, daí deflete à direita no azimute de **130°22'46"** com uma distância de **38,21 m** do lado direito até o vértice **1** de coordenada (EX: **532.097,2812** NY: **8.612.586,5483**), confrontando com **Lote 11**.

Descrição Perimétrica

Pontos	Coordenadas X	Coordenadas Y	Azimute	Distância
001 002	532.095,3768	8.612.584,4785	222°37'01"	2,813 m
002 003	532.079,1943	8.612.599,2820	312°27'06"	21,932 m
003 004	532.066,9703	8.612.610,0352	311°20'15"	16,281 m
004 005	532.068,1703	8.612.611,3055	43°22'11"	1,748 m
005 001	532.097,2812	8.612.586,5483	130°22'46"	38,215 m

Santo Amaro - Ba, Segunda-feira, 22 de Janeiro de 2024.

Fabio de Mello Lopes

Engenheiro Agrimensor

CREA:72566/D BA

ART: BA20230479011

Prefeitura Municipal de Santo Amaro

Prefeitura Municipal de Santo Amaro

Memorial Descritivo

Quadra 60	Lote 11	Área Total: 92,23 metros ²	Perímetro: 215,67 metros
Beneficiário: Município de Santo Amaro			Município: Santo Amaro BA

O Lote de terreno sob nº 11, localizado no Bairro Candolândia, na quadra formada pela **Rua Barão de Vila Viçosa, Rua E, Rua 2 de Julho de Baixo e Rua 2 de Julho**, localizado na esquina da Rua 2 de Julho, de formato irregular, abrangendo uma área de **215,67** (duzentos e quinze metros quadrados e sessenta e sete décimos quadrados) e um perímetro de **92,23 m**.

Para quem da Rua 2 de Julho olha para o lote 11 inicia-se a descrição no vértice **1** na coordenada (EX: **532.100,4505** NY: **8.612.590,1526**), no azimute de **221°19'33"** com uma distância de **4,80 m** de frente até o vértice **2** de coordenada (EX: **532.097,2812** NY: **8.612.586,5483**), confrontando com **Rua 2 de Julho**, daí deflete à direita no azimute de **310°22'46"** com uma distância de **38,21 m** do lado esquerdo até o vértice **3** de coordenada (EX: **532.068,1703** NY: **8.612.611,3055**), confrontando com **Lote 10**, daí deflete à esquerda no azimute de **307°51'28"** com uma distância de **2,82 m** do lado esquerdo até o vértice **4** de coordenada (EX: **532.065,9418** NY: **8.612.613,0378**), confrontando com **Lote 176**, daí deflete à direita no azimute de **40°51'48"** com uma distância de **5,32 m** ao fundo até o vértice **5** de coordenada (EX: **532.069,4254** NY: **8.612.617,0646**), confrontando com **Lote 175**, daí deflete à direita no azimute de **129°26'25"** com uma distância de **4,15 m** do lado direito até o vértice **6** de coordenada (EX: **532.072,6331** NY: **8.612.614,4260**), confrontando com **Lote 12**, daí deflete à esquerda no azimute de **129°17'12"** com uma distância de **13,66 m** do lado direito até o vértice **7** de coordenada (EX: **532.083,2048** NY: **8.612.605,7773**), confrontando com **Lote 12**, daí deflete à direita no azimute de **132°10'36"** com uma distância de **23,27 m** do lado direito até o vértice **1** de coordenada (EX: **532.100,4505** NY: **8.612.590,1526**), confrontando com **Lote 12**.

Descrição Perimétrica

Pontos	Coordenadas X	Coordenadas Y	Azimute	Distância	
001	002	532.097,2812	8.612.586,5483	221°19'33"	4,800 m
002	003	532.068,1703	8.612.611,3055	310°22'46"	38,215 m
003	004	532.065,9418	8.612.613,0378	307°51'28"	2,823 m
004	005	532.069,4254	8.612.617,0646	40°51'48"	5,325 m
005	006	532.072,6331	8.612.614,4260	129°26'25"	4,153 m
006	007	532.083,2048	8.612.605,7773	129°17'12"	13,659 m
007	001	532.100,4505	8.612.590,1526	132°10'36"	23,271 m

Santo Amaro - Ba, Segunda-feira, 22 de Janeiro de 2024.

Fabio de Mello Lopes

Engenheiro Agrimensor

CREA: 72566/D BA

ART: BA20230479011

Prefeitura Municipal de Santo Amaro

Prefeitura Municipal de Santo Amaro

Memorial Descritivo

Quadra 60	Lote 12	Área Total: 94,06 metros ²	Perímetro: 216,03 metros
Beneficiário: Município de Santo Amaro			Município: Santo Amaro BA

O Lote de terreno sob nº 12, localizado no Bairro Candolândia, na quadra formada pela **Rua Barão de Vila Viçosa, Rua E, Rua 2 de Julho de Baixo e Rua 2 de Julho**, localizado na esquina da Rua 2 de Julho, de formato irregular, abrangendo uma área de **216,03** (duzentos e dezesseis metros quadrados e três décimos quadrados) e um perímetro de **94,06 m**.

Para quem da Rua 2 de Julho olha para o lote 12 inicia-se a descrição no vértice **1** na coordenada (EX: **532.103,7445** NY: **8.612.594,0674**), no azimute de **220°04'39"** com uma distância de **5,12 m** de frente até o vértice **2** de coordenada (EX: **532.100,4505** NY: **8.612.590,1526**), confrontando com **Rua 2 de Julho**, daí deflete à direita no azimute de **312°10'36"** com uma distância de **23,27 m** do lado esquerdo até o vértice **3** de coordenada (EX: **532.083,2048** NY: **8.612.605,7773**), confrontando com **Lote 11**, daí deflete à esquerda no azimute de **309°17'12"** com uma distância de **13,66 m** do lado esquerdo até o vértice **4** de coordenada (EX: **532.072,6331** NY: **8.612.614,4260**), confrontando com **Lote 11**, daí deflete à direita no azimute de **309°26'25"** com uma distância de **4,15 m** do lado esquerdo até o vértice **5** de coordenada (EX: **532.069,4254** NY: **8.612.617,0646**), confrontando com **Lote 11**, daí deflete à esquerda no azimute de **304°30'32"** com uma distância de **0,75 m** do lado esquerdo até o vértice **6** de coordenada (EX: **532.068,8046** NY: **8.612.617,4914**), confrontando com **Lote 175**, daí deflete à direita no azimute de **36°18'28"** com uma distância de **4,92 m** ao fundo até o vértice **7** de coordenada (EX: **532.071,7191** NY: **8.612.621,4580**), confrontando com **Lote 174**, daí deflete à direita no azimute de **124°17'48"** com uma distância de **3,21 m** do lado direito até o vértice **8** de coordenada (EX: **532.074,3729** NY: **8.612.619,6479**), confrontando com **Lote 173**, daí deflete à esquerda no azimute de **124°17'47"** com uma distância de **4,47 m** do lado direito até o vértice **9** de coordenada (EX: **532.078,0656** NY: **8.612.617,1293**), confrontando com **Lote 13**, daí deflete à direita no azimute de **131°55'36"** com uma distância de **34,51 m** do lado direito até o vértice **1** de coordenada (EX: **532.103,7445** NY: **8.612.594,0674**), confrontando com **Lote 13**.

Descrição Perimétrica

Pontos	Coordenadas X	Coordenadas Y	Azimute	Distância
001 002	532.100,4505	8.612.590,1526	220°04'39"	5,116 m
002 003	532.083,2048	8.612.605,7773	312°10'36"	23,271 m
003 004	532.072,6331	8.612.614,4260	309°17'12"	13,659 m
004 005	532.069,4254	8.612.617,0646	309°26'25"	4,153 m
005 006	532.068,8046	8.612.617,4914	304°30'32"	0,753 m
006 007	532.071,7191	8.612.621,4580	36°18'28"	4,922 m
007 008	532.074,3729	8.612.619,6479	124°17'48"	3,212 m
008 009	532.078,0656	8.612.617,1293	124°17'47"	4,470 m
009 001	532.103,7445	8.612.594,0674	131°55'36"	34,515 m

Prefeitura Municipal de Santo Amaro

Prefeitura Municipal de Santo Amaro

Santo Amaro - Ba, Segunda-feira, 22 de Janeiro de 2024.


Fabio de Mello Lopes

Prefeitura Municipal de Santo Amaro

Prefeitura Municipal de Santo Amaro

Memorial Descritivo

Quadra 60	Lote 13	Área Total: 87,13 metros ²	Perímetro: 168,91 metros
Beneficiário: Município de Santo Amaro			Município: Santo Amaro BA

O Lote de terreno sob nº 13, localizado no Bairro Candelândia, na quadra formada pela **Rua Barão de Vila Viçosa, Rua E, Rua 2 de Julho de Baixo e Rua 2 de Julho**, distante 5,12 m da esquina da Rua 2 de Julho, de formato irregular, abrangendo uma área de **168,91** (cento e sessenta e oito metros quadrados e noventa e um decímetros quadrados) e um perímetro de **87,13 m**.

Para quem da Rua 2 de Julho olha para o lote 13 inicia-se a descrição no vértice **1** na coordenada (EX: **532.106,6417** NY: **8.612.597,3312**), no azimute de **221°35'45"** com uma distância de **4,36 m** de frente até o vértice **2** de coordenada (EX: **532.103,7445** NY: **8.612.594,0674**), confrontando com **Rua 2 de Julho**, daí deflete à direita no azimute de **311°55'36"** com uma distância de **34,51 m** do lado esquerdo até o vértice **3** de coordenada (EX: **532.078,0656** NY: **8.612.617,1293**), confrontando com **Lote 12**, daí deflete à esquerda no azimute de **304°17'47"** com uma distância de **4,47 m** do lado esquerdo até o vértice **4** de coordenada (EX: **532.074,3729** NY: **8.612.619,6479**), confrontando com **Lote 12**, daí deflete à direita no azimute de **41°35'22"** com uma distância de **4,84 m** ao fundo até o vértice **5** de coordenada (EX: **532.077,5827** NY: **8.612.623,2645**), confrontando com **Lote 173**, daí deflete à direita no azimute de **131°44'48"** com uma distância de **38,95 m** do lado direito até o vértice **1** de coordenada (EX: **532.106,6417** NY: **8.612.597,3312**), confrontando com **Lote 14**.

Descrição Perimétrica

Pontos	Coordenadas X	Coordenadas Y	Azimute	Distância	
001	002	532.103,7445	8.612.594,0674	221°35'45"	4,364 m
002	003	532.078,0656	8.612.617,1293	311°55'36"	34,515 m
003	004	532.074,3729	8.612.619,6479	304°17'47"	4,470 m
004	005	532.077,5827	8.612.623,2645	41°35'22"	4,835 m
005	001	532.106,6417	8.612.597,3312	131°44'48"	38,948 m

Santo Amaro - Ba, Segunda-feira, 22 de Janeiro de 2024.

Fabio de Mello Lopes

Engenheiro Agrimensor

CREA:72566/D BA
ART: BA20230479011

Prefeitura Municipal de Santo Amaro

Prefeitura Municipal de Santo Amaro

Memorial Descritivo

Quadra 60	Lote 14	Área Total: 87,66 metros ²	Perímetro: 181,44 metros
Beneficiário: Município de Santo Amaro			Município: Santo Amaro BA

O Lote de terreno sob nº 14, localizado no Bairro Candolândia, na quadra formada pela **Rua Barão de Vila Viçosa, Rua E, Rua 2 de Julho de Baixo e Rua 2 de Julho**, distante 3,84 m da esquina da Rua 2 de Julho, de formato irregular, abrangendo uma área de **181,44** (cento e oitenta e um metros quadrados e quarenta e quatro décimos quadrados) e um perímetro de **87,66 m**.

Para quem da Rua 2 de Julho olha para o lote 14 inicia-se a descrição no vértice **1** na coordenada (EX: **532.109,7072** NY: **8.612.600,7415**), no azimute de **221°57'05"** com uma distância de **4,59 m** de frente até o vértice **2** de coordenada (EX: **532.106,6417** NY: **8.612.597,3312**), confrontando com **Rua 2 de Julho**, daí deflete à direita no azimute de **311°44'48"** com uma distância de **38,95 m** do lado esquerdo até o vértice **3** de coordenada (EX: **532.077,5827** NY: **8.612.623,2645**), confrontando com **Lote 13**, daí deflete à direita no azimute de **36°13'42"** com uma distância de **4,70 m** ao fundo até o vértice **4** de coordenada (EX: **532.080,3592** NY: **8.612.627,0542**), confrontando com **Lote 172**, daí deflete à direita no azimute de **131°52'43"** com uma distância de **39,42 m** do lado direito até o vértice **1** de coordenada (EX: **532.109,7072** NY: **8.612.600,7415**), confrontando com **Lote 15**.

Descrição Perimétrica

Pontos	Coordenadas X	Coordenadas Y	Azimute	Distância
001 002	532.106,6417	8.612.597,3312	221°57'05"	4,586 m
002 003	532.077,5827	8.612.623,2645	311°44'48"	38,948 m
003 004	532.080,3592	8.612.627,0542	36°13'42"	4,698 m
004 001	532.109,7072	8.612.600,7415	131°52'43"	39,417 m

Santo Amaro - Ba, Segunda-feira, 22 de Janeiro de 2024.

Fabio de Mello Lopes

Engenheiro Agrimensor

CREA:72566/D BA

ART: BA20230479011

Prefeitura Municipal de Santo Amaro

Prefeitura Municipal de Santo Amaro

Memorial Descritivo

Quadra 60	Lote 15	Área Total: 87,25 metros ²	Perímetro: 160,01 metros
Beneficiário: Município de Santo Amaro			Município: Santo Amaro BA

O Lote de terreno sob nº 15, localizado no Bairro Candolândia, na quadra formada pela **Rua Barão de Vila Viçosa, Rua E, Rua 2 de Julho de Baixo e Rua 2 de Julho**, localizado na esquina da Rua 2 de Julho, de formato irregular, abrangendo uma área de **160,01** (cento e sessenta metros quadrados e um decímetros quadrados) e um perímetro de **87,25 m**.

Para quem da Rua 2 de Julho olha para o lote 15 inicia-se a descrição no vértice **1** na coordenada (EX: **532.112,3458** NY: **8.612.603,5267**), no azimute de **223°27'05"** com uma distância de **3,84 m** de frente até o vértice **2** de coordenada (EX: **532.109,7072** NY: **8.612.600,7415**), confrontando com **Rua 2 de Julho**, daí deflete à direita no azimute de **311°52'43"** com uma distância de **39,42 m** do lado esquerdo até o vértice **3** de coordenada (EX: **532.080,3592** NY: **8.612.627,0542**), confrontando com **Lote 14**, daí deflete à direita no azimute de **35°38'52"** com uma distância de **4,02 m** ao fundo até o vértice **4** de coordenada (EX: **532.082,7034** NY: **8.612.630,3228**), confrontando com **Lote 171**, daí deflete à direita no azimute de **130°34'50"** com uma distância de **5,72 m** do lado direito até o vértice **5** de coordenada (EX: **532.087,0441** NY: **8.612.626,6049**), confrontando com **Lote 171**, daí deflete à direita no azimute de **132°00'08"** com uma distância de **13,86 m** do lado direito até o vértice **6** de coordenada (EX: **532.097,3420** NY: **8.612.617,3319**), confrontando com **Lote 16**, daí deflete à direita no azimute de **132°37'03"** com uma distância de **20,39 m** do lado direito até o vértice **1** de coordenada (EX: **532.112,3458** NY: **8.612.603,5267**), confrontando com **Lote 16**.

Descrição Perimétrica

Pontos	Coordenadas X	Coordenadas Y	Azimute	Distância	
001	002	532.109,7072	8.612.600,7415	223°27'05"	3,837 m
002	003	532.080,3592	8.612.627,0542	311°52'43"	39,417 m
003	004	532.082,7034	8.612.630,3228	35°38'52"	4,022 m
004	005	532.087,0441	8.612.626,6049	130°34'50"	5,715 m
005	006	532.097,3420	8.612.617,3319	132°00'08"	13,858 m
006	001	532.112,3458	8.612.603,5267	132°37'03"	20,389 m

Santo Amaro - Ba, Segunda-feira, 22 de Janeiro de 2024.

Fabio de Mello Lopes

Engenheiro Agrimensor

CREA:72566/D BA

Prefeitura Municipal de Santo Amaro

Prefeitura Municipal de Santo Amaro

Memorial Descritivo

Quadra 60	Lote 16	Área Total: 82,72 metros ²	Perímetro: 231,32 metros
Beneficiário: Município de Santo Amaro			Município: Santo Amaro BA

O Lote de terreno sob nº 16, localizado no Bairro Candelândia, na quadra formada pela **Rua Barão de Vila Viçosa, Rua E, Rua 2 de Julho de Baixo e Rua 2 de Julho**, na esquina da Rua 2 de Julho com a Lotes, de formato irregular, abrangendo uma área de **231,32** (duzentos e trinta e um metros quadrados e trinta e dois decímetros quadrados) e um perímetro de **82,72 m**.

Para quem da Rua 2 de Julho olha para o lote 16 inicia-se a descrição no vértice **1** na coordenada (EX: **532.116,0341** NY: **8.612.606,6712**), no azimute de **229°33'02"** com uma distância de **4,85 m** de frente até o vértice **2** de coordenada (EX: **532.112,3458** NY: **8.612.603,5267**), confrontando com **Rua 2 de Julho**, daí deflete à direita no azimute de **312°37'03"** com uma distância de **20,39 m** do lado esquerdo até o vértice **3** de coordenada (EX: **532.097,3420** NY: **8.612.617,3319**), confrontando com **Lote 15**, daí deflete à esquerda no azimute de **312°00'08"** com uma distância de **13,86 m** do lado esquerdo até o vértice **4** de coordenada (EX: **532.087,0441** NY: **8.612.626,6049**), confrontando com **Lote 15**, daí deflete à direita no azimute de **43°00'22"** com uma distância de **3,17 m** ao fundo até o vértice **5** de coordenada (EX: **532.089,2036** NY: **8.612.628,9201**), confrontando com **Lote 171**, daí deflete à direita no azimute de **43°00'23"** com uma distância de **5,48 m** ao fundo até o vértice **6** de coordenada (EX: **532.092,9443** NY: **8.612.632,9307**), confrontando com **Lote 170**, daí deflete à direita no azimute de **138°40'30"** com uma distância de **34,97 m** do lado direito até o vértice **1** de coordenada (EX: **532.116,0341** NY: **8.612.606,6712**), confrontando com **Lote 17**.

Descrição Perimétrica

Pontos	Coordenadas X	Coordenadas Y	Azimute	Distância	
001	002	532.112,3458	8.612.603,5267	229°33'02"	4,847 m
002	003	532.097,3420	8.612.617,3319	312°37'03"	20,389 m
003	004	532.087,0441	8.612.626,6049	312°00'08"	13,858 m
004	005	532.089,2036	8.612.628,9201	43°00'22"	3,166 m
005	006	532.092,9443	8.612.632,9307	43°00'23"	5,484 m
006	001	532.116,0341	8.612.606,6712	138°40'30"	34,967 m

Santo Amaro - Ba, Segunda-feira, 22 de Janeiro de 2024.

Fabio de Mello Lopes
Engenheiro Agrimensor

Prefeitura Municipal de Santo Amaro

Prefeitura Municipal de Santo Amaro

Memorial Descritivo

Quadra 60	Lote 17	Área Total: 85,91 metros ²	Perímetro: 200,16 metros
Beneficiário: Município de Santo Amaro			Município: Santo Amaro BA

O Lote de terreno sob nº 17, localizado no Bairro Candolândia, na quadra formada pela **Rua Barão de Vila Viçosa, Rua E, Rua 2 de Julho de Baixo e Rua 2 de Julho**, distante 4,85 m da esquina da Rua 2 de Julho, de formato irregular, abrangendo uma área de **200,16** (duzentos metros quadrados e dezesseis decímetros quadrados) e um perímetro de **85,91 m**.

Para quem da Rua 2 de Julho olha para o lote 17 inicia-se a descrição no vértice **1** na coordenada (EX: **532.119,2103** NY: **8.612.609,3130**), no azimute de **230°14'51"** com uma distância de **4,13 m** de frente até o vértice **2** de coordenada (EX: **532.116,0341** NY: **8.612.606,6712**), confrontando com **Rua 2 de Julho**, daí deflete à direita no azimute de **318°40'30"** com uma distância de **34,97 m** do lado esquerdo até o vértice **3** de coordenada (EX: **532.092,9443** NY: **8.612.632,9307**), confrontando com **Lote 16**, daí deflete à direita no azimute de **42°36'09"** com uma distância de **2,82 m** ao fundo até o vértice **4** de coordenada (EX: **532.094,8528** NY: **8.612.635,0060**), confrontando com **Lote 170**, daí deflete à esquerda no azimute de **42°36'07"** com uma distância de **4,73 m** ao fundo até o vértice **5** de coordenada (EX: **532.098,0555** NY: **8.612.638,4887**), confrontando com **Lote 169**, daí deflete à direita no azimute de **130°18'19"** com uma distância de **9,50 m** ao fundo até o vértice **6** de coordenada (EX: **532.105,2987** NY: **8.612.632,3449**), confrontando com **Lote 164**, daí deflete à direita no azimute de **223°53'27"** com uma distância de **3,54 m** ao fundo até o vértice **7** de coordenada (EX: **532.102,8412** NY: **8.612.629,7903**), confrontando com **Lote 18**, daí deflete à esquerda no azimute de **141°21'43"** com uma distância de **26,22 m** ao fundo até o vértice **1** de coordenada (EX: **532.119,2103** NY: **8.612.609,3130**), confrontando com **Lote 18**.

Descrição Perimétrica

Pontos	Coordenadas X	Coordenadas Y	Azimute	Distância	
001	002	532.116,0341	8.612.606,6712	230°14'51"	4,131 m
002	003	532.092,9443	8.612.632,9307	318°40'30"	34,967 m
003	004	532.094,8528	8.612.635,0060	42°36'09"	2,819 m
004	005	532.098,0555	8.612.638,4887	42°36'07"	4,731 m
005	006	532.105,2987	8.612.632,3449	130°18'19"	9,498 m
006	007	532.102,8412	8.612.629,7903	223°53'27"	3,545 m
007	001	532.119,2103	8.612.609,3130	141°21'43"	3,545 m

Santo Amaro - Ba, Segunda-feira, 22 de Janeiro de 2024.

Fabio de Mello Lopes
Engenheiro Agrimensor

Prefeitura Municipal de Santo Amaro

Prefeitura Municipal de Santo Amaro

Memorial Descritivo

Quadra 60	Lote 18	Área Total: 60,98 metros ²	Perímetro: 106,67 metros
Beneficiário: Município de Santo Amaro			Município: Santo Amaro BA

O Lote de terreno sob nº 18, localizado no Bairro Candolândia, na quadra formada pela **Rua Barão de Vila Viçosa, Rua E, Rua 2 de Julho de Baixo e Rua 2 de Julho**, distante 8,98 m da esquina da Rua 2 de Julho, de formato irregular, abrangendo uma área de **106,67** (cento e seis metros quadrados e sessenta e sete décimos quadrados) e um perímetro de **60,98 m**.

Para quem da Rua 2 de Julho olha para o lote 18 inicia-se a descrição no vértice **1** na coordenada (EX: **532.122,7520** NY: **8.612.612,1613**), no azimute de **231°11'37"** com uma distância de **4,54 m** de frente até o vértice **2** de coordenada (EX: **532.119,2103** NY: **8.612.609,3130**), confrontando com **Rua 2 de Julho**, daí deflete à direita no azimute de **321°21'43"** com uma distância de **26,22 m** do lado esquerdo até o vértice **3** de coordenada (EX: **532.102,8412** NY: **8.612.629,7903**), confrontando com **Lote 17**, daí deflete à direita no azimute de **43°53'27"** com uma distância de **3,54 m** ao fundo até o vértice **4** de coordenada (EX: **532.105,2987** NY: **8.612.632,3449**), confrontando com **Lote 17**, daí deflete à direita no azimute de **139°08'57"** com uma distância de **26,68 m** do lado direito até o vértice **1** de coordenada (EX: **532.122,7520** NY: **8.612.612,1613**), confrontando com **Lote 19**.

Descrição Perimétrica

Pontos	Coordenadas X	Coordenadas Y	Azimute	Distância
001 002	532.119,2103	8.612.609,3130	231°11'37"	4,545 m
002 003	532.102,8412	8.612.629,7903	321°21'43"	26,216 m
003 004	532.105,2987	8.612.632,3449	43°53'27"	3,545 m
004 001	532.122,7520	8.612.612,1613	139°08'57"	26,683 m

Santo Amaro - Ba, Segunda-feira, 22 de Janeiro de 2024.

Fabio de Mello Lopes

Engenheiro Agrimensor

CREA:72566/D BA
ART: BA20230479011

Prefeitura Municipal de Santo Amaro

Prefeitura Municipal de Santo Amaro

Memorial Descritivo

Quadra 60	Lote 19	Área Total: 60,98 metros ²	Perímetro: 106,67 metros
Beneficiário: Município de Santo Amaro			Município: Santo Amaro BA

O Lote de terreno sob nº 19, localizado no Bairro Candolândia, na quadra formada pela **Rua Barão de Vila Viçosa, Rua E, Rua 2 de Julho de Baixo e Rua 2 de Julho**, distante 9,13 m da esquina da Rua 2 de Julho, de formato irregular, abrangendo uma área de **67,56** (sessenta e sete metros quadrados e cinquenta e seis décimos quadrados) e um perímetro de **59,62 m**.

Para quem da Rua 2 de Julho olha para o lote 19 inicia-se a descrição no vértice **1** na coordenada (EX: **532.123,7220** NY: **8.612.613,0263**), no azimute de **228°16'42"** com uma distância de **1,30 m** de frente até o vértice **2** de coordenada (EX: **532.122,7520** NY: **8.612.612,1613**), confrontando com **Rua 2 de Julho**, daí deflete à direita no azimute de **319°08'57"** com uma distância de **26,68 m** do lado esquerdo até o vértice **3** de coordenada (EX: **532.105,2987** NY: **8.612.632,3449**), confrontando com **Lote 18**, daí deflete à direita no azimute de **46°53'31"** com uma distância de **2,38 m** ao fundo até o vértice **4** de coordenada (EX: **532.107,0368** NY: **8.612.633,9718**), confrontando com **Lote 164**, daí deflete à direita no azimute de **133°27'56"** com uma distância de **16,89 m** ao fundo até o vértice **5** de coordenada (EX: **532.119,2970** NY: **8.612.622,3513**), confrontando com **Lote 21**, daí deflete à direita no azimute de **222°57'23"** com uma distância de **2,71 m** ao fundo até o vértice **6** de coordenada (EX: **532.117,4489** NY: **8.612.620,3665**), confrontando com **Lote 20**, daí deflete à esquerda no azimute de **139°28'55"** com uma distância de **9,66 m** ao fundo até o vértice **1** de coordenada (EX: **532.123,7220** NY: **8.612.613,0263**), confrontando com **Lote 20**.

Descrição Perimétrica

Pontos	Coordenadas X	Coordenadas Y	Azimute	Distância	
001	002	532.122,7520	8.612.612,1613	228°16'42"	1,300 m
002	003	532.105,2987	8.612.632,3449	319°08'57"	26,683 m
003	004	532.107,0368	8.612.633,9718	46°53'31"	2,381 m
004	005	532.119,2970	8.612.622,3513	133°27'56"	16,892 m
005	006	532.117,4489	8.612.620,3665	222°57'23"	2,712 m
006	001	532.123,7220	8.612.613,0263	139°28'55"	9,656 m

Santo Amaro - Ba, Segunda-feira, 22 de Janeiro de 2024.

Fabio de Mello Lopes

Engenheiro Agrimensor

CREA: 72566/D BA

ART: BA20230479011

Prefeitura Municipal de Santo Amaro

Prefeitura Municipal de Santo Amaro

Memorial Descritivo

Quadra 60	Lote 20	Área Total: 31,43 metros ²	Perímetro: 31,43 metros
Beneficiário: Município de Santo Amaro			Município: Santo Amaro BA

O Lote de terreno sob nº 20, localizado no Bairro Candolândia, na quadra formada pela **Rua Barão de Vila Viçosa, Rua E, Rua 2 de Julho de Baixo e Rua 2 de Julho**, distante 5,45 m da esquina da Rua 2 de Julho, de formato irregular, abrangendo uma área de **31,43** (trinta e um metros quadrados e quarenta e três décimos quadrados) e um perímetro de 26,14 m.

Para quem da Rua 2 de Julho olha para o lote 20 inicia-se a descrição no vértice **1** na coordenada (EX: **532.126,5676** NY: **8.612.615,3545**), no azimute de **230°42'38"** com uma distância de **3,68 m** de frente até o vértice **2** de coordenada (EX: **532.123,7220** NY: **8.612.613,0263**), confrontando com **Rua 2 de Julho**, daí deflete à direita no azimute de **319°28'55"** com uma distância de **9,66 m** do lado esquerdo até o vértice **3** de coordenada (EX: **532.117,4489** NY: **8.612.620,3665**), confrontando com **Lote 19**, daí deflete à direita no azimute de **42°57'23"** com uma distância de **2,71 m** ao fundo até o vértice **4** de coordenada (EX: **532.119,2970** NY: **8.612.622,3513**), confrontando com **Lote 19**, daí deflete à direita no azimute de **133°54'02"** com uma distância de **10,09 m** do lado direito até o vértice **1** de coordenada (EX: **532.126,5676** NY: **8.612.615,3545**), confrontando com **Lote 21**.

Descrição Perimétrica

Pontos	Coordenadas X	Coordenadas Y	Azimute	Distância
001 002	532.123,7220	8.612.613,0263	230°42'38"	3,677 m
002 003	532.117,4489	8.612.620,3665	319°28'55"	9,656 m
003 004	532.119,2970	8.612.622,3513	42°57'23"	2,712 m
004 001	532.126,5676	8.612.615,3545	133°54'02"	10,090 m

Santo Amaro - Ba, Segunda-feira, 22 de Janeiro de 2024.

Fabio de Mello Lopes

Engenheiro Agrimensor

CREA:72566/D BA

ART: BA20230479011

Prefeitura Municipal de Santo Amaro

Prefeitura Municipal de Santo Amaro

Memorial Descritivo

Quadra 60	Lote 21	Área Total: 106,57 metros ²	Perímetro: 62,20 metros
Beneficiário: Município de Santo Amaro			Município: Santo Amaro BA

O Lote de terreno sob nº 21, localizado no Bairro Candolândia, na quadra formada pela **Rua Barão de Vila Viçosa, Rua E, Rua 2 de Julho de Baixo e Rua 2 de Julho**, localizado na esquina da Rua 2 de Julho, de formato irregular, abrangendo uma área de **106,57** (cento e seis metros quadrados e cinquenta e sete decímetros quadrados) e um perímetro de **62,20 m**.

Para quem da Rua 2 de Julho olha para o lote 21 inicia-se a descrição no vértice **1** na coordenada (EX: **532.130,3994** NY: **8.612.619,2267**), no azimute de **224°41'58"** com uma distância de **5,45 m** de frente até o vértice **2** de coordenada (EX: **532.126,5676** NY: **8.612.615,3545**), confrontando com **Rua 2 de Julho**, daí deflete à direita no azimute de **313°54'02"** com uma distância de **10,09 m** do lado esquerdo até o vértice **3** de coordenada (EX: **532.119,2970** NY: **8.612.622,3513**), confrontando com **Lote 20**, daí deflete à esquerda no azimute de **313°27'56"** com uma distância de **16,89 m** do lado esquerdo até o vértice **4** de coordenada (EX: **532.107,0368** NY: **8.612.633,9718**), confrontando com **Lote 19**, daí deflete à direita no azimute de **42°37'29"** com uma distância de **2,48 m** ao fundo até o vértice **5** de coordenada (EX: **532.108,7182** NY: **8.612.635,7988**), confrontando com **Lote 164**, daí deflete à direita no azimute de **127°23'34"** com uma distância de **27,08 m** do lado direito até o vértice **6** de coordenada (EX: **532.130,2343** NY: **8.612.619,3528**), confrontando com **Lote 22**, daí deflete à direita no azimute de **127°23'39"** com uma distância de **0,21 m** do lado direito até o vértice **1** de coordenada (EX: **532.130,3994** NY: **8.612.619,2267**), confrontando com **Rua 2 de Julho**.

Descrição Perimétrica

Pontos	Coordenadas X	Coordenadas Y	Azimute	Distância
001 002	532.126,5676	8.612.615,3545	224°41'58"	5,448 m
002 003	532.119,2970	8.612.622,3513	313°54'02"	10,090 m
003 004	532.107,0368	8.612.633,9718	313°27'56"	16,892 m
004 005	532.108,7182	8.612.635,7988	42°37'29"	2,483 m
005 006	532.130,2343	8.612.619,3528	127°23'34"	27,082 m
006 001	532.130,3994	8.612.619,2267	127°23'39"	0,208 m

Santo Amaro - Ba, Segunda-feira, 22 de Janeiro de 2024.



Fábio de Mello Lopes

Engenheiro Agrimensor

CREA: 72566/D BA

ART: BA20230479011

Prefeitura Municipal de Santo Amaro

Prefeitura Municipal de Santo Amaro

Memorial Descritivo

Quadra 60	Lote 22	Área Total: 90,10 metros ²	Perímetro: 61,11 metros
Beneficiário: Município de Santo Amaro			Município: Santo Amaro BA

O Lote de terreno sob nº 22, localizado no município de Santo Amaro - Ba, na quadra formada pela **Rua Barão de Vila Viçosa, Rua E, Rua 2 de Julho de Baixo e Rua 2 de Julho**, distante 0,21 m da esquina da Rua 2 de Julho, de formato irregular, abrangendo uma área de **90,10** (noventa metros quadrados e dez decímetros quadrados) e um perímetro de **61,11 m**.

Para quem da Rua 2 de Julho olha para o lote 22 inicia-se a descrição no vértice **1** na coordenada (EX: **532.130,8521** NY: **8.612.620,1321**), no azimute de **218°24'17"** com uma distância de **0,99 m** de frente até o vértice **2** de coordenada (EX: **532.130,2343** NY: **8.612.619,3528**), confrontando com **Rua 2 de Julho**, daí deflete à direita no azimute de **307°23'34"** com uma distância de **27,08 m** do lado esquerdo até o vértice **3** de coordenada (EX: **532.108,7182** NY: **8.612.635,7988**), confrontando com **Lote 21**, daí deflete à direita no azimute de **43°54'23"** com uma distância de **2,88 m** ao fundo até o vértice **4** de coordenada (EX: **532.110,7127** NY: **8.612.637,8709**), confrontando com **Lote 164**, daí deflete à direita no azimute de **123°05'11"** com uma distância de **22,99 m** ao fundo até o vértice **5** de coordenada (EX: **532.129,9790** NY: **8.612.625,3179**), confrontando com **Lote 24**, daí deflete à direita no azimute de **209°55'31"** com uma distância de **3,82 m** ao fundo até o vértice **6** de coordenada (EX: **532.128,0712** NY: **8.612.622,0035**), confrontando com **Lote 23**, daí deflete à esquerda no azimute de **123°56'19"** com uma distância de **3,35 m** ao fundo até o vértice **1** de coordenada (EX: **532.130,8521** NY: **8.612.620,1321**), confrontando com **Lote 23**.

Descrição Perimétrica

Pontos	Coordenadas X	Coordenadas Y	Azimute	Distância	
001	002	532.130,2343	8.612.619,3528	218°24'17"	0,994 m
002	003	532.108,7182	8.612.635,7988	307°23'34"	27,082 m
003	004	532.110,7127	8.612.637,8709	43°54'23"	2,876 m
004	005	532.129,9790	8.612.625,3179	123°05'11"	22,995 m
005	006	532.128,0712	8.612.622,0035	209°55'31"	3,824 m
006	001	532.130,8521	8.612.620,1321	123°56'19"	3,352 m

Santo Amaro - Ba, Segunda-feira, 22 de Janeiro de 2024.


Fábio de Mello Lopes

Engenheiro Agrimensor

CREA:72566/D BA

ART: BA20230479011

Prefeitura Municipal de Santo Amaro

Prefeitura Municipal de Santo Amaro

Memorial Descritivo

Quadra 60	Lote 23	Área Total: 58,02 metros ²	Perímetro: 36,20 metros
Beneficiário: Município de Santo Amaro			Município: Santo Amaro BA

O Lote de terreno sob nº 23, localizado no Bairro Candolândia, na quadra formada pela **Rua Barão de Vila Viçosa, Rua E, Rua 2 de Julho de Baixo e Rua 2 de Julho**, localizado na esquina da Rua 2 de Julho de Baixo, de formato irregular, abrangendo uma área de **58,02** (cinquenta e oito metros quadrados e dois decímetros quadrados) e um perímetro de **36,20 m**.

Para quem da Rua 2 de Julho de Baixo olha para o lote 23 inicia-se a descrição no vértice **1** na coordenada (EX: **532.141,9917** NY: **8.612.617,9777**), no azimute de **214°35'32"** com uma distância de **4,56 m** de frente até o vértice **2** de coordenada (EX: **532.139,4049** NY: **8.612.614,2267**), confrontando com **Rua 2 de Julho de Baixo**, daí deflete à direita no azimute de **304°37'24"** com uma distância de **10,39 m** do lado esquerdo até o vértice **3** de coordenada (EX: **532.130,8521** NY: **8.612.620,1321**), confrontando com **Rua 2 de Julho**, daí deflete à esquerda no azimute de **303°56'19"** com uma distância de **3,35 m** do lado esquerdo até o vértice **4** de coordenada (EX: **532.128,0712** NY: **8.612.622,0035**), confrontando com **Lote 22**, daí deflete à direita no azimute de **29°55'31"** com uma distância de **3,82 m** ao fundo até o vértice **5** de coordenada (EX: **532.129,9790** NY: **8.612.625,3179**), confrontando com **Lote 22**, daí deflete à direita no azimute de **121°25'35"** com uma distância de **14,08 m** do lado direito até o vértice **1** de coordenada (EX: **532.141,9917** NY: **8.612.617,9777**), confrontando com **Lote 24**.

Descrição Perimétrica

Pontos	Coordenadas X	Coordenadas Y	Azimute	Distância	
001	002	532.139,4049	8.612.614,2267	214°35'32"	4,556 m
002	003	532.130,8521	8.612.620,1321	304°37'24"	10,393 m
003	004	532.128,0712	8.612.622,0035	303°56'19"	3,352 m
004	005	532.129,9790	8.612.625,3179	29°55'31"	3,824 m
005	001	532.141,9917	8.612.617,9777	121°25'35"	14,078 m

Santo Amaro - Ba, Segunda-feira, 22 de Janeiro de 2024.


Fabio de Mello Lopes

Engenheiro Agrimensor
CREA: 72566/D BA
ART: BA20230479011

Prefeitura Municipal de Santo Amaro

Prefeitura Municipal de Santo Amaro

Memorial Descritivo

Quadra 60	Lote 24	Área Total: 144,08 metros ²	Perímetro: 81,58 metros
Beneficiário: Município de Santo Amaro			Município: Santo Amaro BA

O Lote de terreno sob nº 24, localizado no Bairro Candolândia, na quadra formada pela **Rua Barão de Vila Viçosa, Rua E, Rua 2 de Julho de Baixo e Rua 2 de Julho**, distante 4,36 m da esquina da Rua 2 de Julho de Baixo, de formato irregular, abrangendo uma área de **144,06** (cento e quarenta e quatro metros quadrados e seis decímetros quadrados) e um perímetro de **81,58 m**.

Para quem da Rua 2 de Julho de Baixo olha para o lote 24 inicia-se a descrição no vértice **1** na coordenada (EX: **532.143,6894** NY: **8.612.621,3164**), no azimute de **206°57'08"** com uma distância de **3,75 m** de frente até o vértice **2** de coordenada (EX: **532.141,9917** NY: **8.612.617,9777**), confrontando com **Rua 2 de Julho de Baixo**, daí deflete à direita no azimute de **301°25'35"** com uma distância de **14,08 m** do lado esquerdo até o vértice **3** de coordenada (EX: **532.129,9790** NY: **8.612.625,3179**), confrontando com **Lote 23**, daí deflete à direita no azimute de **303°05'11"** com uma distância de **22,99 m** do lado esquerdo até o vértice **4** de coordenada (EX: **532.110,7127** NY: **8.612.637,8709**), confrontando com **Lote 22**, daí deflete à direita no azimute de **43°54'23"** com uma distância de **4,91 m** ao fundo até o vértice **5** de coordenada (EX: **532.114,1211** NY: **8.612.641,4119**), confrontando com **Lote 164**, daí deflete à direita no azimute de **127°25'39"** com uma distância de **0,00 m** do lado direito até o vértice **6** de coordenada (EX: **532.114,1219** NY: **8.612.641,4113**), confrontando com **Lote 26**, daí deflete à esquerda no azimute de **42°50'11"** com uma distância de **0,06 m** do lado direito até o vértice **7** de coordenada (EX: **532.114,1595** NY: **8.612.641,4518**), confrontando com **Lote 26**, daí deflete à direita no azimute de **127°27'11"** com uma distância de **17,54 m** do lado direito até o vértice **8** de coordenada (EX: **532.128,0874** NY: **8.612.630,7827**), confrontando com **Lote 26**, daí deflete à esquerda no azimute de **121°14'48"** com uma distância de **4,53 m** do lado direito até o vértice **9** de coordenada (EX: **532.131,9594** NY: **8.612.628,4334**), confrontando com **Lote 26**, daí deflete à esquerda no azimute de **121°14'48"** com uma distância de **13,72 m** do lado direito até o vértice **1** de coordenada (EX: **532.143,6894** NY: **8.612.621,3164**), confrontando com **Lote 25**.

Descrição Perimétrica

Pontos	Coordenadas X	Coordenadas Y	Azimute	Distância
001 002	532143,6894	8612621,3164	206°57'08"	3,75 m
002 003	532141,9917	8612617,9777	301°25'35"	14,08 m
003 004	532129,9790	8612625,3179	303°05'11"	22,99 m
004 005	532110,7127	8612637,8709	43°54'23"	4,91 m
005 006	532114,1211	8612641,4119	127°25'39"	0,00 m
006 007	532114,1219	8612641,4113	42°50'11"	0,06 m
007 008	532114,1595	8612641,4518	127°27'11"	17,54 m
008 009	532128,0874	8612630,7827	121°14'48"	4,53 m
009 001	532131,9594	8612628,4334	121°14'48"	13,72 m

Santo Amaro - Ba, Segunda-feira, 22 de Janeiro de 2024.


Fabio de Mello Lopes

Engenheiro Agrimensor

CREA:72566/D BA

ART: BA20230479011

Prefeitura Municipal de Santo Amaro

Prefeitura Municipal de Santo Amaro

Memorial Descritivo

Quadra 60	Lote 25	Área Total: 59,43 metros ²	Perímetro: 35,94 metros
Beneficiário: Município de Santo Amaro			Município: Santo Amaro BA

O Lote de terreno sob nº 25, localizado no Bairro Candolândia, na quadra formada pela **Rua Barão de Vila Viçosa, Rua E, Rua 2 de Julho de Baixo e Rua 2 de Julho**, na esquina da Rua 2 de Julho de Baixo, de formato irregular, abrangendo uma área de **59,43** (cinquenta e nove metros quadrados e quarenta e três décimos quadrados) e um perímetro de **35,94 m**.

Para quem da Rua 2 de Julho de Baixo olha para o lote 25 inicia-se a descrição no vértice **1** na coordenada (EX: **532.145,8977** NY: **8.612.625,0732**), no azimute de **210°26'52"** com uma distância de **4,36 m** de frente até o vértice **2** de coordenada (EX: **532.143,6894** NY: **8.612.621,3164**), confrontando com **Rua 2 de Julho de Baixo**, daí deflete à direita no azimute de **301°14'48"** com uma distância de **13,72 m** do lado esquerdo até o vértice **3** de coordenada (EX: **532.131,9594** NY: **8.612.628,4334**), confrontando com **Lote 24**, daí deflete à direita no azimute de **33°43'44"** com uma distância de **4,39 m** ao fundo até o vértice **4** de coordenada (EX: **532.134,3969** NY: **8.612.632,0842**), confrontando com **Lote 26**, daí deflete à direita no azimute de **121°21'59"** com uma distância de **13,47 m** do lado direito até o vértice **1** de coordenada (EX: **532.145,8977** NY: **8.612.625,0732**), confrontando com **Lote 26**.

Descrição Perimétrica

Pontos	Coordenadas X	Coordenadas Y	Azimute	Distância	
001	002	532.143,6894	8.612.621,3164	210°26'52"	4,358 m
002	003	532.131,9594	8.612.628,4334	301°14'48"	13,720 m
003	004	532.134,3969	8.612.632,0842	33°43'44"	4,390 m
004	001	532.145,8977	8.612.625,0732	121°21'59"	13,469 m

Santo Amaro - Ba, Segunda-feira, 22 de Janeiro de 2024.

Fábio de Mello Lopes

Engenheiro Agrimensor

CREA: 72566/D BA

ART: BA20230479011

Prefeitura Municipal de Santo Amaro

Prefeitura Municipal de Santo Amaro

Memorial Descritivo

Quadra 60	Lote 26	Área Total: 409,99 metros ²	Perímetro: 104,44 metros
Beneficiário: Município de Santo Amaro			Município: Santo Amaro BA

O Lote de terreno sob nº 26, localizado no Bairro Candolândia, na quadra formada pela **Rua Barão de Vila Viçosa, Rua E, Rua 2 de Julho de Baixo e Rua 2 de Julho**, localizado na esquina da Rua 2 de Julho de Baixo, de formato irregular, abrangendo uma área de **409,99** (quatrocentos e nove metros quadrados e noventa e nove decímetros quadrados) e um perímetro de **104,44 m**.

Para quem da Rua 2 de Julho de Baixo olha para o lote 26 inicia-se a descrição no vértice **1** na coordenada (EX: **532.148,8995** NY: **8.612.630,1259**), no azimute de **210°42'51"** com uma distância de **5,88 m** de frente até o vértice **2** de coordenada (EX: **532.145,8977** NY: **8.612.625,0732**), confrontando com **Rua 2 de Julho de Baixo**, daí deflete à direita no azimute de **301°21'59"** com uma distância de **13,47 m** do lado esquerdo até o vértice **3** de coordenada (EX: **532.134,3969** NY: **8.612.632,0842**), confrontando com **Lote 25**, daí deflete à esquerda no azimute de **213°43'44"** com uma distância de **4,39 m** do lado esquerdo até o vértice **4** de coordenada (EX: **532.131,9594** NY: **8.612.628,4334**), confrontando com **Lote 25**, daí deflete à direita no azimute de **301°14'48"** com uma distância de **4,53 m** do lado esquerdo até o vértice **5** de coordenada (EX: **532.128,0874** NY: **8.612.630,7827**), confrontando com **Lote 24**, daí deflete à direita no azimute de **307°27'11"** com uma distância de **17,54 m** do lado esquerdo até o vértice **6** de coordenada (EX: **532.114,1595** NY: **8.612.641,4518**), confrontando com **Lote 24**, daí deflete à esquerda no azimute de **222°50'12"** com uma distância de **0,06 m** do lado esquerdo até o vértice **7** de coordenada (EX: **532.114,1219** NY: **8.612.641,4113**), confrontando com **Lote 24**, daí deflete à direita no azimute de **307°16'24"** com uma distância de **2,88 m** do lado esquerdo até o vértice **8** de coordenada (EX: **532.111,8306** NY: **8.612.643,1551**), confrontando com **Lote 164**, daí deflete à direita no azimute de **42°51'11"** com uma distância de **1,74 m** ao fundo até o vértice **9** de coordenada (EX: **532.113,0122** NY: **8.612.644,4288**), confrontando com **Lote 164**, daí deflete à direita no azimute de **42°51'15"** com uma distância de **3,22 m** ao fundo até o vértice **10** de coordenada (EX: **532.115,2042** NY: **8.612.646,7915**), confrontando com **Lote 163**, daí deflete à esquerda no azimute de **42°51'15"** com uma distância de **2,80 m** ao fundo até o vértice **11** de coordenada (EX: **532.117,1070** NY: **8.612.648,8423**), confrontando com **Lote 162**, daí deflete à direita no azimute de **42°51'15"** com uma distância de **2,17 m** ao fundo até o vértice **12** de coordenada (EX: **532.118,5860** NY: **8.612.650,4366**), confrontando com **Lote 162**, daí deflete à esquerda no azimute de **42°51'14"** com uma distância de **3,73 m** ao fundo até o vértice **13** de coordenada (EX: **532.121,1253** NY: **8.612.653,1736**), confrontando com **Lote 161**, daí deflete à esquerda no azimute de **42°51'14"** com uma distância de **0,99 m** ao fundo até o vértice **14** de coordenada (EX: **532.121,7981** NY: **8.612.653,8987**), confrontando com **Área Remanescente**, daí deflete à direita no azimute de **123°29'24"** com uma distância de **16,87 m** do lado direito até o vértice **15** de coordenada (EX: **532.135,8641** NY: **8.612.644,5921**), confrontando com **Lote 28**, daí deflete à direita no azimute de **210°27'11"** com uma distância de **5,60 m** do lado direito até o vértice **16** de coordenada (EX: **532.133,0267** NY: **8.612.639,7659**), confrontando com **Lote 27**, daí deflete à esquerda no azimute de **121°16'18"** com uma distância de **18,57 m** do lado direito até o vértice **1** de coordenada (EX: **532.148,8995** NY: **8.612.630,1259**), confrontando com **Lote 27**.

Descrição Perimétrica

Prefeitura Municipal de Santo Amaro

Prefeitura Municipal de Santo Amaro

Pontos		Coordenadas X	Coordenadas Y	Azimute	Distância
001	002	532.145,8977	8.612.625,0732	210°42'51"	5,877 m
002	003	532.134,3969	8.612.632,0842	301°21'59"	13,469 m
003	004	532.131,9594	8.612.628,4334	213°43'44"	4,390 m
004	005	532.128,0874	8.612.630,7827	301°14'48"	4,529 m
005	006	532.114,1595	8.612.641,4518	307°27'11"	17,545 m
006	007	532.114,1219	8.612.641,4113	222°50'11"	0,055 m
007	008	532.111,8306	8.612.643,1551	307°16'24"	2,879 m
008	009	532.113,0122	8.612.644,4288	42°51'11"	1,737 m
009	010	532.115,2042	8.612.646,7915	42°51'15"	3,223 m
010	011	532.117,1070	8.612.648,8423	42°51'15"	2,798 m
011	012	532.118,5860	8.612.650,4366	42°51'15"	2,175 m
012	013	532.121,1253	8.612.653,1736	42°51'14"	3,734 m
013	014	532.121,7981	8.612.653,8987	42°51'14"	0,989 m
014	015	532.135,8641	8.612.644,5921	123°29'24"	16,866 m
015	016	532.133,0267	8.612.639,7659	210°27'11"	5,598 m
016	001	532.148,8995	8.612.630,1259	121°16'18"	18,571 m

Santo Amaro - Ba, Segunda-feira, 22 de Janeiro de 2024.



Fabio de Mello Lopes

Engenheiro Agrimensor

CREA: 72566/D BA

ART: BA20230479011

Prefeitura Municipal de Santo Amaro

Prefeitura Municipal de Santo Amaro

Memorial Descritivo

Quadra 60	Lote 27	Área Total: 103,41 metros ²	Perímetro: 48,22 metros
Beneficiário: Município de Santo Amaro			Município: Santo Amaro BA

O Lote de terreno sob nº 27, localizado no Bairro Candolândia, na quadra formada pela **Rua Barão de Vila Viçosa, Rua E, Rua 2 de Julho de Baixo e Rua 2 de Julho**, distante 5,14 m da esquina da Rua 2 de Julho de Baixo, de formato irregular, abrangendo uma área de **103,41** (cento e três metros quadrados e quarenta e um decímetros quadrados) e um perímetro de **48,22 m**.

Para quem da Rua 2 de Julho de Baixo olha para o lote 27 inicia-se a descrição no vértice **1** na coordenada (EX: **532.151,6399** NY: **8.612.634,9762**), no azimute de **209°27'59"** com uma distância de **5,57 m** de frente até o vértice **2** de coordenada (EX: **532.148,8995** NY: **8.612.630,1259**), confrontando com **Rua 2 de Julho de Baixo**, daí deflete à direita no azimute de **301°16'18"** com uma distância de **18,57 m** do lado esquerdo até o vértice **3** de coordenada (EX: **532.133,0267** NY: **8.612.639,7659**), confrontando com **Lote 26**, daí deflete à direita no azimute de **30°27'11"** com uma distância de **5,60 m** ao fundo até o vértice **4** de coordenada (EX: **532.135,8641** NY: **8.612.644,5921**), confrontando com **Lote 26**, daí deflete à direita no azimute de **121°21'49"** com uma distância de **18,48 m** do lado direito até o vértice **1** de coordenada (EX: **532.151,6399** NY: **8.612.634,9762**), confrontando com **Lote 28**.

Descrição Perimétrica

Pontos	Coordenadas X	Coordenadas Y	Azimute	Distância
001 002	532.148,8995	8.612.630,1259	209°27'59"	5,571 m
002 003	532.133,0267	8.612.639,7659	301°16'18"	18,571 m
003 004	532.135,8641	8.612.644,5921	30°27'11"	5,598 m
004 001	532.151,6399	8.612.634,9762	121°21'49"	18,475 m

Santo Amaro - Ba, Segunda-feira, 22 de Janeiro de 2024.

Fábio de Mello Lopes

Engenheiro Agrimensor

CREA:72566/D BA

ART: BA20230479011

Prefeitura Municipal de Santo Amaro

Prefeitura Municipal de Santo Amaro

Memorial Descritivo

Quadra 60	Lote 28	Área Total: 201,14 metros ²	Perímetro: 82,61 metros
Beneficiário: Município de Santo Amaro			Município: Santo Amaro BA

O Lote de terreno sob nº 28, localizado no Bairro Candolândia, na quadra formada pela **Rua Barão de Vila Viçosa, Rua E, Rua 2 de Julho de Baixo e Rua 2 de Julho**, localizado na esquina da Rua 2 de Julho de Baixo, de formato irregular, abrangendo uma área de **201,14** (duzentos e um metros quadrados e quatorze decímetros quadrados) e um perímetro de **82,61 m**.

Para quem da Rua 2 de Julho de Baixo olha para o lote 28 inicia-se a descrição no vértice **1** na coordenada (EX: **532.154,2106** NY: **8.612.639,4325**), no azimute de **209°58'46"** com uma distância de **5,14 m** de frente até o vértice **2** de coordenada (EX: **532.151,6399** NY: **8.612.634,9762**), confrontando com **Rua 2 de Julho de Baixo**, daí deflete à direita no azimute de **301°21'49"** com uma distância de **18,48 m** do lado esquerdo até o vértice **3** de coordenada (EX: **532.135,8641** NY: **8.612.644,5921**), confrontando com **Lote 27**, daí deflete à direita no azimute de **303°29'24"** com uma distância de **16,87 m** do lado esquerdo até o vértice **4** de coordenada (EX: **532.121,7981** NY: **8.612.653,8987**), confrontando com **Lote 26**, daí deflete à direita no azimute de **30°58'53"** com uma distância de **6,76 m** ao fundo até o vértice **5** de coordenada (EX: **532.125,2782** NY: **8.612.659,6949**), confrontando com **Área Remanescente**, daí deflete à direita no azimute de **127°45'41"** com uma distância de **17,15 m** do lado direito até o vértice **6** de coordenada (EX: **532.138,8350** NY: **8.612.649,1938**), confrontando com **Lote 29**, daí deflete à esquerda no azimute de **122°24'35"** com uma distância de **17,90 m** do lado direito até o vértice **7** de coordenada (EX: **532.153,9460** NY: **8.612.639,6005**), confrontando com **Lote 29**, daí deflete à esquerda no azimute de **122°24'33"** com uma distância de **0,31 m** do lado direito até o vértice **1** de coordenada (EX: **532.154,2106** NY: **8.612.639,4325**), confrontando com **Rua 2 de Julho de Baixo**.

Descrição Perimétrica

Pontos	Coordenadas X	Coordenadas Y	Azimute	Distância
001 002	532.151,6399	8.612.634,9762	209°58'46"	5,145 m
002 003	532.135,8641	8.612.644,5921	301°21'49"	18,475 m
003 004	532.121,7981	8.612.653,8987	303°29'24"	16,866 m
004 005	532.125,2782	8.612.659,6949	30°58'53"	6,761 m
005 006	532.138,8350	8.612.649,1938	127°45'41"	17,148 m
006 007	532.153,9460	8.612.639,6005	122°24'35"	17,899 m
007 001	532.154,2106	8.612.639,4325	122°24'33"	0,313 m

Fábio de Almeida

Prefeitura Municipal de Santo Amaro

Prefeitura Municipal de Santo Amaro

Memorial Descritivo

Santo Amaro - Ba, Segunda-feira, 22 de Janeiro de 2024.

Fábio de Almeida

Prefeitura Municipal de Santo Amaro

Prefeitura Municipal de Santo Amaro

Memorial Descritivo

Quadra 60	Lote 29	Área Total: 221,09 metros ²	Perímetro: 82,66 metros
Beneficiário: Município de Santo Amaro			Município: Santo Amaro BA

O Lote de terreno sob nº 29, localizado no Bairro Candolândia, na quadra formada pela **Rua Barão de Vila Viçosa, Rua E, Rua 2 de Julho de Baixo e Rua 2 de Julho**, distante 0,31 m da esquina da Rua 2 de Julho de Baixo, de formato irregular, abrangendo uma área de **221,09** (duzentos e vinte e um metros quadrados e nove décimos quadrados) e um perímetro de **82,66 m**.

Para quem da Rua 2 de Julho de Baixo olha para o lote 29 inicia-se a descrição no vértice **1** na coordenada (EX: **532.157,6665** NY: **8.612.645,0347**), no azimute de **214°23'51"** com uma distância de **6,59 m** de frente até o vértice **2** de coordenada (EX: **532.153,9460** NY: **8.612.639,6005**), confrontando com **Rua 2 de Julho de Baixo**, daí deflete à direita no azimute de **302°24'35"** com uma distância de **17,90 m** do lado esquerdo até o vértice **3** de coordenada (EX: **532.138,8350** NY: **8.612.649,1938**), confrontando com **Lote 28**, daí deflete à direita no azimute de **307°45'41"** com uma distância de **17,15 m** do lado esquerdo até o vértice **4** de coordenada (EX: **532.125,2782** NY: **8.612.659,6949**), confrontando com **Lote 28**, daí deflete à direita no azimute de **37°20'49"** com uma distância de **5,54 m** ao fundo até o vértice **5** de coordenada (EX: **532.128,6371** NY: **8.612.664,0966**), confrontando com **Área Remanescente**, daí deflete à direita no azimute de **124°34'49"** com uma distância de **22,19 m** do lado direito até o vértice **6** de coordenada (EX: **532.146,9048** NY: **8.612.651,5038**), confrontando com **Lote 30**, daí deflete à esquerda no azimute de **28°09'51"** com uma distância de **0,68 m** do lado direito até o vértice **7** de coordenada (EX: **532.147,2261** NY: **8.612.652,1041**), confrontando com **Lote 30**, daí deflete à direita no azimute de **124°06'10"** com uma distância de **12,61 m** do lado direito até o vértice **1** de coordenada (EX: **532.157,6665** NY: **8.612.645,0347**), confrontando com **Lote 30**.

Descrição Perimétrica

Pontos	Coordenadas X	Coordenadas Y	Azimute	Distância
001 002	532.153,9460	8.612.639,6005	214°23'51"	6,586 m
002 003	532.138,8350	8.612.649,1938	302°24'35"	17,899 m
003 004	532.125,2782	8.612.659,6949	307°45'41"	17,148 m
004 005	532.128,6371	8.612.664,0966	37°20'49"	5,537 m
005 006	532.146,9048	8.612.651,5038	124°34'49"	22,188 m
006 007	532.147,2261	8.612.652,1041	28°09'51"	0,681 m
007 001	532.157,6665	8.612.645,0347	124°06'10"	12,609 m

Fábio de Almeida

Prefeitura Municipal de Santo Amaro

Prefeitura Municipal de Santo Amaro

Memorial Descritivo

Santo Amaro - Ba, Segunda-feira, 22 de Janeiro de 2024.

Fábio de Almeida

Prefeitura Municipal de Santo Amaro

Prefeitura Municipal de Santo Amaro

Memorial Descritivo

Quadra 60	Lote 30	Área Total: 197,12 metros ²	Perímetro: 80,33 metros
Beneficiário: Município de Santo Amaro			Município: Santo Amaro BA

O Lote de terreno sob nº 30, localizado no Bairro Candolândia, na quadra formada pela **Rua Barão de Vila Viçosa, Rua E, Rua 2 de Julho de Baixo e Rua 2 de Julho**, localizado na esquina da Rua 2 de Julho de Baixo, de formato irregular, abrangendo uma área de **197,12** (cento e noventa e sete metros quadrados e doze decímetros quadrados) e um perímetro de **80,33 m**.

Para quem da Rua 2 de Julho de Baixo olha para o lote 30 inicia-se a descrição no vértice **1** na coordenada (EX: **532.160,4797** NY: **8.612.649,3697**), no azimute de **212°58'53"** com uma distância de **5,17 m** de frente até o vértice **2** de coordenada (EX: **532.157,6665** NY: **8.612.645,0347**), confrontando com **Rua 2 de Julho de Baixo**, daí deflete à direita no azimute de **304°06'10"** com uma distância de **12,61 m** do lado esquerdo até o vértice **3** de coordenada (EX: **532.147,2261** NY: **8.612.652,1041**), confrontando com **Lote 29**, daí deflete à esquerda no azimute de **208°09'51"** com uma distância de **0,68 m** do lado esquerdo até o vértice **4** de coordenada (EX: **532.146,9048** NY: **8.612.651,5038**), confrontando com **Lote 29**, daí deflete à direita no azimute de **304°34'49"** com uma distância de **22,19 m** do lado esquerdo até o vértice **5** de coordenada (EX: **532.128,6371** NY: **8.612.664,0966**), confrontando com **Lote 29**, daí deflete à direita no azimute de **31°22'39"** com uma distância de **4,75 m** ao fundo até o vértice **6** de coordenada (EX: **532.131,1108** NY: **8.612.668,1527**), confrontando com **Área Remanescente**, daí deflete à direita no azimute de **118°39'48"** com uma distância de **8,36 m** do lado direito até o vértice **7** de coordenada (EX: **532.138,4424** NY: **8.612.664,1449**), confrontando com **Área Remanescente**, daí deflete à direita no azimute de **118°39'48"** com uma distância de **5,27 m** do lado direito até o vértice **8** de coordenada (EX: **532.143,0669** NY: **8.612.661,6168**), confrontando com **Lote 31**, daí deflete à direita no azimute de **122°38'09"** com uma distância de **8,41 m** do lado direito até o vértice **9** de coordenada (EX: **532.150,1485** NY: **8.612.657,0817**), confrontando com **Lote 31**, daí deflete à direita no azimute de **126°44'26"** com uma distância de **12,89 m** do lado direito até o vértice **1** de coordenada (EX: **532.160,4797** NY: **8.612.649,3697**), confrontando com **Lote 31**.

Descrição Perimétrica

Pontos	Coordenadas X	Coordenadas Y	Azimute	Distância	
001	002	532.157,6665	8.612.645,0347	212°58'53"	5,168 m
002	003	532.147,2261	8.612.652,1041	304°06'10"	12,609 m
003	004	532.146,9048	8.612.651,5038	208°09'51"	0,681 m
004	005	532.128,6371	8.612.664,0966	304°34'49"	22,188 m
005	006	532.131,1108	8.612.668,1527	31°22'39"	4,751 m
006	007	532.138,4424	8.612.664,1449	118°39'48"	8,356 m
007	008	532.143,0669	8.612.661,6168	118°39'48"	5,270 m
008	009	532.150,1485	8.612.657,0817	122°38'09"	8,409 m
009	001	532.160,4797	8.612.649,3697	126°44'26"	12,892 m

Santo Amaro - Ba, Segunda-feira, 22 de Janeiro de 2024.


Fabio de Mello Lopes

Engenheiro Agrimensor
CREA:72566/D BA ART: BA20230479011

Prefeitura Municipal de Santo Amaro

Prefeitura Municipal de Santo Amaro

Memorial Descritivo

Quadra 60	Lote 31	Área Total: 90,46 metros ²	Perímetro: 60,62 metros
Beneficiário: Município de Santo Amaro			Município: Santo Amaro BA

O Lote de terreno sob nº 31, localizado no Bairro Candolândia, na quadra formada pela **Rua Barão de Vila Viçosa, Rua E, Rua 2 de Julho de Baixo e Rua 2 de Julho**, localizado na esquina da Rua 2 de Julho de Baixo, de formato irregular, abrangendo uma área de **90,46** (noventa metros quadrados e quarenta e seis décimos quadrados) e um perímetro de **60,62 m**.

Para quem da Rua 2 de Julho de Baixo olha para o lote 31 inicia-se a descrição no vértice **1** na coordenada (EX: **532.162,5654** NY: **8.612.652,2799**), no azimute de **215°37'40"** com uma distância de **3,58 m** de frente até o vértice **2** de coordenada (EX: **532.160,4797** NY: **8.612.649,3697**), confrontando com **Rua 2 de Julho de Baixo**, daí deflete à direita no azimute de **306°44'26"** com uma distância de **12,89 m** do lado esquerdo até o vértice **3** de coordenada (EX: **532.150,1485** NY: **8.612.657,0817**), confrontando com **Lote 30**, daí deflete à esquerda no azimute de **302°38'09"** com uma distância de **8,41 m** do lado esquerdo até o vértice **4** de coordenada (EX: **532.143,0669** NY: **8.612.661,6168**), confrontando com **Lote 30**, daí deflete à esquerda no azimute de **298°39'48"** com uma distância de **5,27 m** do lado esquerdo até o vértice **5** de coordenada (EX: **532.138,4424** NY: **8.612.664,1449**), confrontando com **Lote 30**, daí deflete à direita no azimute de **36°31'22"** com uma distância de **4,02 m** ao fundo até o vértice **6** de coordenada (EX: **532.140,8357** NY: **8.612.667,3766**), confrontando com **Área Remanescente**, daí deflete à direita no azimute de **124°47'22"** com uma distância de **4,11 m** do lado direito até o vértice **7** de coordenada (EX: **532.144,2152** NY: **8.612.665,0288**), confrontando com **Área Remanescente**, daí deflete à direita no azimute de **124°47'23"** com uma distância de **22,34 m** do lado direito até o vértice **1** de coordenada (EX: **532.162,5654** NY: **8.612.652,2799**), confrontando com **Lote 32**.

Descrição Perimétrica

Pontos	Coordenadas X	Coordenadas Y	Azimute	Distância	
001	002	532.160,4797	8.612.649,3697	215°37'40"	3,580 m
002	003	532.150,1485	8.612.657,0817	306°44'26"	12,892 m
003	004	532.143,0669	8.612.661,6168	302°38'09"	8,409 m
004	005	532.138,4424	8.612.664,1449	298°39'48"	5,270 m
005	006	532.140,8357	8.612.667,3766	36°31'22"	4,022 m
006	007	532.144,2152	8.612.665,0288	124°47'22"	4,115 m
007	001	532.162,5654	8.612.652,2799	124°47'23"	22,344 m

Santo Amaro - Ba, Segunda-feira, 22 de Janeiro de 2024.

Fabio de Mello Lopes

Engenheiro Agrimensor

CREA: 72566/D BA

ART: BA20230479011

Prefeitura Municipal de Santo Amaro

Prefeitura Municipal de Santo Amaro

Memorial Descritivo

Quadra 60	Lote 32	Área Total: 110,03 metros ²	Perímetro: 54,53 metros
Beneficiário: Município de Santo Amaro			Município: Santo Amaro BA


O Lote de terreno sob nº 32, localizado no Bairro Candolândia, na quadra formada pela **Rua Barão de Vila Viçosa, Rua E, Rua 2 de Julho de Baixo e Rua 2 de Julho**, na esquina da Rua 2 de Julho de Baixo, de formato irregular, abrangendo uma área de **110,03** (cento e dez metros quadrados e três decímetros quadrados) e um perímetro de **54,53 m**.

Para quem da Rua 2 de Julho de Baixo olha para o lote 32 inicia-se a descrição no vértice **1** na coordenada (EX: **532.165,3301** NY: **8.612.655,9844**), no azimute de **216°44'05"** com uma distância de **4,62 m** de frente até o vértice **2** de coordenada (EX: **532.162,5654** NY: **8.612.652,2799**), confrontando com **Rua 2 de Julho de Baixo**, daí deflete à direita no azimute de **304°47'23"** com uma distância de **22,34 m** do lado esquerdo até o vértice **3** de coordenada (EX: **532.144,2152** NY: **8.612.665,0288**), confrontando com **Lote 31**, daí deflete à direita no azimute de **36°37'37"** com uma distância de **5,23 m** ao fundo até o vértice **4** de coordenada (EX: **532.147,3352** NY: **8.612.669,2259**), confrontando com **Área Remanescente**, daí deflete à direita no azimute de **126°20'51"** com uma distância de **22,34 m** do lado direito até o vértice **1** de coordenada (EX: **532.165,3301** NY: **8.612.655,9844**), confrontando com **Lote 33**.

Descrição Perimétrica

Pontos	Coordenadas X	Coordenadas Y	Azimute	Distância	
001	002	532.162,5654	8.612.652,2799	216°44'05"	4,622 m
002	003	532.144,2152	8.612.665,0288	304°47'23"	22,344 m
003	004	532.147,3352	8.612.669,2259	36°37'37"	5,230 m
004	001	532.165,3301	8.612.655,9844	126°20'51"	22,342 m

Santo Amaro - Ba, Segunda-feira, 22 de Janeiro de 2024.


Fábio de Mello Lopes

Engenheiro Agrimensor

CREA: 72566/D BA
ART: BA20230479011

Prefeitura Municipal de Santo Amaro

Prefeitura Municipal de Santo Amaro

Memorial Descritivo

Quadra 60	Lote 33	Área Total: 101,19 metros ²	Perímetro: 55,25 metros
Beneficiário: Município de Santo Amaro			Município: Santo Amaro BA

O Lote de terreno sob nº 33, localizado no Bairro Candolândia, na quadra formada pela **Rua Barão de Vila Viçosa, Lotes, Rua E, Rua 2 de Julho de Baixo e Rua 2 de Julho**, localizado na esquina da Rua 2 de Julho de Baixo, de formato irregular, abrangendo uma área de **101,19** (cento e um metros quadrados e dezenove decímetros quadrados) e um perímetro de **55,25 m**.

Para quem da Rua 2 de Julho de Baixo olha para o lote 33 inicia-se a descrição no vértice **1** na coordenada (EX: **532.167,8765** NY: **8.612.659,1856**), no azimute de **218°30'03"** com uma distância de **4,09 m** de frente até o vértice **2** de coordenada (EX: **532.165,3301** NY: **8.612.655,9844**), confrontando com **Rua 2 de Julho de Baixo**, daí deflete à direita no azimute de **306°20'51"** com uma distância de **22,34 m** do lado esquerdo até o vértice **3** de coordenada (EX: **532.147,3352** NY: **8.612.669,2259**), confrontando com **Lote 32**, daí deflete à esquerda no azimute de **306°11'14"** com uma distância de **0,88 m** do lado esquerdo até o vértice **4** de coordenada (EX: **532.146,6274** NY: **8.612.669,7436**), confrontando com **Área Remanescente**, daí deflete à direita no azimute de **38°15'35"** com uma distância de **4,71 m** ao fundo até o vértice **5** de coordenada (EX: **532.149,5421** NY: **8.612.673,4396**), confrontando com **Área Remanescente**, daí deflete à direita no azimute de **128°20'00"** com uma distância de **9,31 m** do lado direito até o vértice **6** de coordenada (EX: **532.156,8419** NY: **8.612.667,6677**), confrontando com **Lote 34**, daí deflete à esquerda no azimute de **127°32'56"** com uma distância de **13,92 m** do lado direito até o vértice **1** de coordenada (EX: **532.167,8765** NY: **8.612.659,1856**), confrontando com **Lote 34**.

Descrição Perimétrica

Pontos	Coordenadas X	Coordenadas Y	Azimute	Distância	
001	002	532.165,3301	8.612.655,9844	218°30'03"	4,090 m
002	003	532.147,3352	8.612.669,2259	306°20'51"	22,342 m
003	004	532.146,6274	8.612.669,7436	306°11'14"	0,877 m
004	005	532.149,5421	8.612.673,4396	38°15'35"	4,707 m
005	006	532.156,8419	8.612.667,6677	128°20'00"	9,306 m
006	001	532.167,8765	8.612.659,1856	127°32'56"	13,918 m

Santo Amaro - Ba, Segunda-feira, 22 de Janeiro de 2024.

Fabio de Mello Lopes

Engenheiro Agrimensor

CREA: 72566/D BA

ART: BA20230479011

Prefeitura Municipal de Santo Amaro

Prefeitura Municipal de Santo Amaro

Memorial Descritivo

Quadra 60	Lote 34	Área Total: 83,52 metros ²	Perímetro: 53,45 metros
Beneficiário: Município de Santo Amaro			Município: Santo Amaro BA

O Lote de terreno sob nº 34, localizado no Bairro Candolândia, na quadra formada pela **Rua Barão de Vila Viçosa, Rua E, Rua 2 de Julho de Baixo e Rua 2 de Julho**, na esquina da Rua 2 de Julho de Baixo, de formato irregular, abrangendo uma área de **83,52** (oitenta e três metros quadrados e cinquenta e dois décimos quadrados) e um perímetro de **53,45 m**.

Para quem da Rua 2 de Julho de Baixo olha para o lote 34 inicia-se a descrição no vértice **1** na coordenada (EX: **532.170,1138** NY: **8.612.661,9806**), no azimute de **218°40'30"** com uma distância de **3,58 m** de frente até o vértice **2** de coordenada (EX: **532.167,8765** NY: **8.612.659,1856**), confrontando com **Rua 2 de Julho de Baixo**, daí deflete à direita no azimute de **307°32'56"** com uma distância de **13,92 m** do lado esquerdo até o vértice **3** de coordenada (EX: **532.156,8419** NY: **8.612.667,6677**), confrontando com **Lote 33**, daí deflete à direita no azimute de **308°20'00"** com uma distância de **9,31 m** do lado esquerdo até o vértice **4** de coordenada (EX: **532.149,5421** NY: **8.612.673,4396**), confrontando com **Lote 33**, daí deflete à direita no azimute de **40°55'45"** com uma distância de **3,56 m** ao fundo até o vértice **5** de coordenada (EX: **532.151,8764** NY: **8.612.676,1316**), confrontando com **Área Remanescente**, daí deflete à direita no azimute de **127°48'32"** com uma distância de **23,08 m** do lado direito até o vértice **1** de coordenada (EX: **532.170,1138** NY: **8.612.661,9806**), confrontando com **Lote 35**.

Descrição Perimétrica

Pontos	Coordenadas X	Coordenadas Y	Azimute	Distância	
001	002	532.167,8765	8.612.659,1856	218°40'30"	3,580 m
002	003	532.156,8419	8.612.667,6677	307°32'56"	13,918 m
003	004	532.149,5421	8.612.673,4396	308°20'00"	9,306 m
004	005	532.151,8764	8.612.676,1316	40°55'45"	3,563 m
005	001	532.170,1138	8.612.661,9806	127°48'32"	23,084 m

Santo Amaro - Ba, Segunda-feira, 22 de Janeiro de 2024.

Fábio de Mello Lopes

Engenheiro Agrimensor

CREA:72566/D BA

ART: BA20230479011

Prefeitura Municipal de Santo Amaro

Prefeitura Municipal de Santo Amaro

Memorial Descritivo

Quadra 60	Lote 35	Área Total: 87,14 metros ²	Perímetro: 65,48 metros
Beneficiário: Município de Santo Amaro			Município: Santo Amaro BA

O Lote de terreno sob nº 35, localizado no Bairro Candolândia, na quadra formada pela **Rua Barão de Vila Viçosa, Rua E, Rua 2 de Julho de Baixo e Rua 2 de Julho**, localizado na esquina da Rua 2 de Julho de Baixo, de formato irregular, abrangendo uma área de **87,14** (oitenta e sete metros quadrados e quatorze decímetros quadrados) e um perímetro de **65,48 m**.

Para quem da Rua 2 de Julho de Baixo olha para o lote 35 inicia-se a descrição no vértice **1** na coordenada (EX: **532.171,7993** NY: **8.612.664,2391**), no azimute de **216°44'03"** com uma distância de **2,82 m** de frente até o vértice **2** de coordenada (EX: **532.170,1138** NY: **8.612.661,9806**), confrontando com **Rua 2 de Julho de Baixo**, daí deflete à direita no azimute de **307°48'32"** com uma distância de **23,08 m** do lado esquerdo até o vértice **3** de coordenada (EX: **532.151,8764** NY: **8.612.676,1316**), confrontando com **Lote 34**, daí deflete à esquerda no azimute de **306°37'06"** com uma distância de **6,63 m** do lado esquerdo até o vértice **4** de coordenada (EX: **532.146,5531** NY: **8.612.680,0876**), confrontando com **Área Remanescente**, daí deflete à direita no azimute de **35°16'53"** com uma distância de **3,15 m** ao fundo até o vértice **5** de coordenada (EX: **532.148,3720** NY: **8.612.682,6583**), confrontando com **Área Remanescente**, daí deflete à direita no azimute de **128°10'32"** com uma distância de **29,80 m** do lado direito até o vértice **1** de coordenada (EX: **532.171,7993** NY: **8.612.664,2391**), confrontando com **Lote 36**.

Descrição Perimétrica

Pontos	Coordenadas X	Coordenadas Y	Azimute	Distância	
001	002	532.170,1138	8.612.661,9806	216°44'03"	2,818 m
002	003	532.151,8764	8.612.676,1316	307°48'32"	23,084 m
003	004	532.146,5531	8.612.680,0876	306°37'06"	6,632 m
004	005	532.148,3720	8.612.682,6583	35°16'53"	3,149 m
005	001	532.171,7993	8.612.664,2391	128°10'32"	29,801 m

Santo Amaro - Ba, Segunda-feira, 22 de Janeiro de 2024.

Fábio de Mello Lopes

Engenheiro Agrimensor

CREA:72566/D BA

ART: BA20230479011

Prefeitura Municipal de Santo Amaro

Prefeitura Municipal de Santo Amaro

Memorial Descritivo

Quadra 60	Lote 36	Área Total: 136,89 metros ²	Perímetro: 68,68 metros
Beneficiário: Município de Santo Amaro			Município: Santo Amaro BA

O Lote de terreno sob nº 36, localizado no Bairro Candolândia, na quadra formada pela **Rua Barão de Vila Viçosa, Rua E, Rua 2 de Julho de Baixo e Rua 2 de Julho**, distante 2,82 m da esquina da Rua 2 de Julho de Baixo, de formato irregular, abrangendo uma área de **136,89** (cento e trinta e seis metros quadrados e oitenta e nove decímetros quadrados) e um perímetro de **68,68 m**.

Para quem da Rua 2 de Julho de Baixo olha para o lote 36 inicia-se a descrição no vértice **1** na coordenada (EX: **532.174,4427** NY: **8.612.667,5191**), no azimute de **218°51'58"** com uma distância de **4,21 m** de frente até o vértice **2** de coordenada (EX: **532.171,7993** NY: **8.612.664,2391**), confrontando com **Rua 2 de Julho de Baixo**, daí deflete à direita no azimute de **308°10'32"** com uma distância de **29,80 m** do lado esquerdo até o vértice **3** de coordenada (EX: **532.148,3720** NY: **8.612.682,6583**), confrontando com **Lote 35**, daí deflete à direita no azimute de **40°13'26"** com uma distância de **4,99 m** ao fundo até o vértice **4** de coordenada (EX: **532.151,5975** NY: **8.612.686,4719**), confrontando com **Área Remanescente**, daí deflete à direita no azimute de **129°40'47"** com uma distância de **29,68 m** do lado direito até o vértice **1** de coordenada (EX: **532.174,4427** NY: **8.612.667,5191**), confrontando com **Lote 37**.

Descrição Perimétrica

Pontos	Coordenadas X	Coordenadas Y	Azimute	Distância	
001	002	532.171,7993	8.612.664,2391	218°51'58"	4,213 m
002	003	532.148,3720	8.612.682,6583	308°10'32"	29,801 m
003	004	532.151,5975	8.612.686,4719	40°13'26"	4,995 m
004	001	532.174,4427	8.612.667,5191	129°40'47"	29,684 m

Santo Amaro - Ba, Segunda-feira, 22 de Janeiro de 2024.

Fabio de Mello Lopes

Engenheiro Agrimensor

CREA: 72566/D BA

ART: BA20230479011

Prefeitura Municipal de Santo Amaro

Prefeitura Municipal de Santo Amaro

Memorial Descritivo

Quadra 60	Lote 37	Área Total: 131,07 metros ²	Perímetro: 68,24 metros
Beneficiário: Município de Santo Amaro			Município: Santo Amaro BA

O Lote de terreno sob nº 37 localizado no Bairro Candolândia, na quadra formada pela **Rua Barão de Vila Viçosa, Rua E, Rua 2 de Julho de Baixo e Rua 2 de Julho**, distante 6,10 m da esquina da Rua 2 de Julho de Baixo, de formato irregular, abrangendo uma área de **131,07** (cento e trinta e um metros quadrados e sete decímetros quadrados) e um perímetro de **68,24 m**.

Para quem da Rua 2 de Julho de Baixo olha para o lote 37 inicia-se a descrição no vértice **1** na coordenada (EX: **532.177,1347** NY: **8.612.670,7143**), no azimute de **220°06'51"** com uma distância de **4,18 m** de frente até o vértice **2** de coordenada (EX: **532.174,4427** NY: **8.612.667,5191**), confrontando com **Rua 2 de Julho de Baixo**, daí deflete à direita no azimute de **309°40'47"** com uma distância de **29,68 m** do lado esquerdo até o vértice **3** de coordenada (EX: **532.151,5975** NY: **8.612.686,4719**), confrontando com **Lote 36**, daí deflete à direita no azimute de **39°32'50"** com uma distância de **4,65 m** ao fundo até o vértice **4** de coordenada (EX: **532.154,5562** NY: **8.612.690,0551**), confrontando com **Área Remanescente**, daí deflete à direita no azimute de **130°35'01"** com uma distância de **29,73 m** do lado direito até o vértice **1** de coordenada (EX: **532.177,1347** NY: **8.612.670,7143**), confrontando com **Lote 38**.

Descrição Perimétrica

Pontos	Coordenadas X	Coordenadas Y	Azimute	Distância	
001	002	532.174,4427	8.612.667,5191	220°06'51"	4,178 m
002	003	532.151,5975	8.612.686,4719	309°40'47"	29,684 m
003	004	532.154,5562	8.612.690,0551	39°32'50"	4,647 m
004	001	532.177,1347	8.612.670,7143	130°35'01"	29,730 m

Santo Amaro - Ba, Segunda-feira, 22 de Janeiro de 2024.

Fábio de Mello Lopes

Engenheiro Agrimensor

CREA: 72566/D BA

ART: BA20230479011

Prefeitura Municipal de Santo Amaro

Prefeitura Municipal de Santo Amaro

Memorial Descritivo

Quadra 60	Lote 38	Área Total: 251,98 metros ²	Perímetro: 80,59 metros
Beneficiário: Município de Santo Amaro			Município: Santo Amaro BA

O Lote de terreno sob nº 38, localizado no Bairro Candolândia, na quadra formada pela **Rua Barão de Vila Viçosa, Rua E, Rua 2 de Julho de Baixo e Rua 2 de Julho**, localizado na esquina da Rua 2 de Julho de Baixo, de formato irregular, abrangendo uma área de **251,98** (duzentos e cinquenta e um metros quadrados e noventa e oito decímetros quadrados) e um perímetro de **80,59 m**.

Para quem da Rua 2 de Julho de Baixo olha para o lote 38 inicia-se a descrição no vértice **1** na coordenada (EX: **532.181,3302** NY: **8.612.675,1403**), no azimute de **223°28'10"** com uma distância de **6,10 m** de frente até o vértice **2** de coordenada (EX: **532.177,1347** NY: **8.612.670,7143**), confrontando com **Rua 2 de Julho de Baixo**, daí deflete à direita no azimute de **310°35'01"** com uma distância de **29,73 m** do lado esquerdo até o vértice **3** de coordenada (EX: **532.154,5562** NY: **8.612.690,0551**), confrontando com **Lote 37**, daí deflete à direita no azimute de **47°37'22"** com uma distância de **11,52 m** ao fundo até o vértice **4** de coordenada (EX: **532.163,0686** NY: **8.612.697,8218**), confrontando com **Área Remanescente**, daí deflete à direita no azimute de **133°15'27"** com uma distância de **10,86 m** do lado direito até o vértice **5** de coordenada (EX: **532.170,9747** NY: **8.612.690,3825**), confrontando com **Área Remanescente**, daí deflete à esquerda no azimute de **132°51'08"** com uma distância de **2,75 m** do lado direito até o vértice **6** de coordenada (EX: **532.172,9876** NY: **8.612.688,5152**), confrontando com **Lote 40**, daí deflete à direita no azimute de **223°19'07"** com uma distância de **4,38 m** do lado direito até o vértice **7** de coordenada (EX: **532.169,9804** NY: **8.612.685,3260**), confrontando com **Lote 39**, daí deflete à esquerda no azimute de **131°54'21"** com uma distância de **15,25 m** do lado direito até o vértice **1** de coordenada (EX: **532.181,3302** NY: **8.612.675,1403**), confrontando com **Lote 39**.

Descrição Perimétrica

Pontos	Coordenadas X	Coordenadas Y	Azimute	Distância	
001	002	532.177,1347	8.612.670,7143	223°28'10"	6,099 m
002	003	532.154,5562	8.612.690,0551	310°35'01"	29,730 m
003	004	532.163,0686	8.612.697,8218	47°37'22"	11,523 m
004	005	532.170,9747	8.612.690,3825	133°15'27"	10,856 m
005	006	532.172,9876	8.612.688,5152	132°51'08"	2,746 m
006	007	532.169,9804	8.612.685,3260	223°19'07"	4,383 m
007	001	532.181,3302	8.612.675,1403	131°54'21"	15,250 m

Santo Amaro - Ba, Segunda-feira, 22 de Janeiro de 2024.

Fabio de Mello Lopes

Engenheiro Agrimensor

CREA: 72566/D BA

ART: BA20230479011

Prefeitura Municipal de Santo Amaro

Prefeitura Municipal de Santo Amaro

Memorial Descritivo

Quadra 60	Lote 39	Área Total: 67,91 metros ²	Perímetro: 39,51 metros
Beneficiário: Município de Santo Amaro			Município: Santo Amaro BA

O Lote de terreno sob nº 39, localizado no Bairro Candolândia, na quadra formada pela **Rua Barão de Vila Viçosa, Rua E, Rua 2 de Julho de Baixo e Rua 2 de Julho**, distante 0,00 m da esquina da Rua 2 de Julho de Baixo, de formato irregular, abrangendo uma área de **67,91** (sessenta e sete metros quadrados e noventa e um décimos quadrados) e um perímetro de **39,51 m**.

Para quem da Rua 2 de Julho de Baixo olha para o lote 39 inicia-se a descrição no vértice **1** na coordenada (EX: **532.184,5072** NY: **8.612.678,3172**), no azimute de **225°00'00"** com uma distância de **4,49 m** de frente até o vértice **2** de coordenada (EX: **532.181,3302** NY: **8.612.675,1403**), confrontando com **Rua 2 de Julho de Baixo**, daí deflete à direita no azimute de **311°54'21"** com uma distância de **15,25 m** do lado esquerdo até o vértice **3** de coordenada (EX: **532.169,9804** NY: **8.612.685,3260**), confrontando com **Lote 38**, daí deflete à direita no azimute de **43°19'07"** com uma distância de **4,38 m** ao fundo até o vértice **4** de coordenada (EX: **532.172,9876** NY: **8.612.688,5152**), confrontando com **Lote 38**, daí deflete à direita no azimute de **131°31'02"** com uma distância de **15,39 m** do lado direito até o vértice **1** de coordenada (EX: **532.184,5072** NY: **8.612.678,3172**), confrontando com **Lote 40**.

Descrição Perimétrica

Pontos	Coordenadas X	Coordenadas Y	Azimute	Distância	
001	002	532.181,3302	8.612.675,1403	225°00'00"	4,493 m
002	003	532.169,9804	8.612.685,3260	311°54'21"	15,250 m
003	004	532.172,9876	8.612.688,5152	43°19'07"	4,383 m
004	001	532.184,5072	8.612.678,3172	131°31'02"	15,385 m

Santo Amaro - Ba, Segunda-feira, 22 de Janeiro de 2024.



Fabio de Mello Lopes

Engenheiro Agrimensor

CREA:72566/D BA

ART: BA20230479011

Prefeitura Municipal de Santo Amaro

Prefeitura Municipal de Santo Amaro

Memorial Descritivo

Quadra 60	Lote 40	Área Total: 84,59 metros ²	Perímetro: 45,44 metros
Beneficiário: Município de Santo Amaro			Município: Santo Amaro BA

O Lote de terreno sob nº 40, localizado no Bairro Candolândia, na quadra formada pela **Rua Barão de Vila Viçosa, Rua E, Rua 2 de Julho de Baixo e Rua 2 de Julho**, localizado na esquina da Rua 2 de Julho de Baixo, de formato irregular, abrangendo uma área de **84,59** (oitenta e quatro metros quadrados e cinquenta e nove décimos quadrados) e um perímetro de **45,44 m**.

Para quem da Rua 2 de Julho de Baixo olha para o lote 40 inicia-se a descrição no vértice **1** na coordenada (EX: **532.187,6963** NY: **8.612.681,8762**), no azimute de **221°51'46"** com uma distância de **4,78 m** de frente até o vértice **2** de coordenada (EX: **532.184,5072** NY: **8.612.678,3172**), confrontando com **Rua 2 de Julho de Baixo**, daí deflete à direita no azimute de **311°31'02"** com uma distância de **15,39 m** do lado esquerdo até o vértice **3** de coordenada (EX: **532.172,9876** NY: **8.612.688,5152**), confrontando com **Lote 39**, daí deflete à direita no azimute de **312°51'08"** com uma distância de **2,75 m** do lado esquerdo até o vértice **4** de coordenada (EX: **532.170,9747** NY: **8.612.690,3825**), confrontando com **Lote 38**, daí deflete à direita no azimute de **43°45'21"** com uma distância de **4,54 m** ao fundo até o vértice **5** de coordenada (EX: **532.174,1153** NY: **8.612.693,6626**), confrontando com **Área Remanescente**, daí deflete à direita no azimute de **130°57'12"** com uma distância de **4,70 m** do lado direito até o vértice **6** de coordenada (EX: **532.177,6644** NY: **8.612.690,5825**), confrontando com **Área Remanescente**, daí deflete à esquerda no azimute de **130°57'12"** com uma distância de **13,28 m** do lado direito até o vértice **1** de coordenada (EX: **532.187,6963** NY: **8.612.681,8762**), confrontando com **Lote 41**.

Descrição Perimétrica

Pontos	Coordenadas X	Coordenadas Y	Azimute	Distância	
001	002	532.184,5072	8.612.678,3172	221°51'46"	4,779 m
002	003	532.172,9876	8.612.688,5152	311°31'02"	15,385 m
003	004	532.170,9747	8.612.690,3825	312°51'08"	2,746 m
004	005	532.174,1153	8.612.693,6626	43°45'21"	4,541 m
005	006	532.177,6644	8.612.690,5825	130°57'12"	4,699 m
006	001	532.187,6963	8.612.681,8762	130°57'12"	13,283 m

Santo Amaro - Ba, Segunda-feira, 22 de Janeiro de 2024.

Fabio de Mello Lopes

Engenheiro Agrimensor

CREA:72566/D BA

ART: BA20230479011

Prefeitura Municipal de Santo Amaro

Prefeitura Municipal de Santo Amaro

Memorial Descritivo

Quadra 60	Lote 41	Área Total: 81,84 metros ²	Perímetro: 38,84 metros
Beneficiário: Município de Santo Amaro			Município: Santo Amaro BA

O Lote de terreno sob nº 41, localizado no Bairro Candolândia, na quadra formada pela **Rua Barão de Vila Viçosa, Rua E, Rua 2 de Julho de Baixo e Rua 2 de Julho**, na esquina da Rua 2 de Julho de Baixo, de formato irregular, abrangendo uma área de **81,84** (oitenta e um metros quadrados e oitenta e quatro decímetros quadrados) e um perímetro de 38,84 m.

Para quem da Rua 2 de Julho de Baixo olha para o lote 41 inicia-se a descrição no vértice **1** na coordenada (EX: **532.191,8919** NY: **8.612.686,4355**), no azimute de **222°37'15"** com uma distância de **6,20 m** de frente até o vértice **2** de coordenada (EX: **532.187,6963** NY: **8.612.681,8762**), confrontando com **Rua 2 de Julho de Baixo**, daí deflete à direita no azimute de **310°57'12"** com uma distância de **13,28 m** do lado esquerdo até o vértice **3** de coordenada (EX: **532.177,6644** NY: **8.612.690,5825**), confrontando com **Lote 40**, daí deflete à direita no azimute de **43°33'13"** com uma distância de **6,18 m** ao fundo até o vértice **4** de coordenada (EX: **532.181,9244** NY: **8.612.695,0631**), confrontando com **Área Remanescente**, daí deflete à direita no azimute de **130°52'43"** com uma distância de **13,18 m** do lado direito até o vértice **1** de coordenada (EX: **532.191,8919** NY: **8.612.686,4355**), confrontando com **Lote 42**.

Descrição Perimétrica

Pontos	Coordenadas X	Coordenadas Y	Azimute	Distância	
001	002	532.187,6963	8.612.681,8762	222°37'15"	6,196 m
002	003	532.177,6644	8.612.690,5825	310°57'12"	13,283 m
003	004	532.181,9244	8.612.695,0631	43°33'13"	6,183 m
004	001	532.191,8919	8.612.686,4355	130°52'43"	13,183 m

Santo Amaro - Ba, Segunda-feira, 22 de Janeiro de 2024.

Fabio de Mello Lopes

Engenheiro Agrimensor

CREA: 72566/D BA

ART: BA20230479011

Prefeitura Municipal de Santo Amaro

Prefeitura Municipal de Santo Amaro

Memorial Descritivo

Quadra 60	Lote 42	Área Total: 108,67 metros ²	Perímetro: 54,50 metros
Beneficiário: Município de Santo Amaro			Município: Santo Amaro BA

O Lote de terreno sob nº 42, localizado no Bairro Candolândia, na quadra formada pela **Rua Barão de Vila Viçosa, Rua E, Rua 2 de Julho de Baixo e Rua 2 de Julho**, localizado na esquina da Rua 2 de Julho de Baixo, de formato irregular, abrangendo uma área de **108,67** (cento e oito metros quadrados e sessenta e sete decímetros quadrados) e um perímetro de **54,50 m**.

Para quem da Rua 2 de Julho de Baixo olha para o lote 42 inicia-se a descrição no vértice **1** na coordenada (EX: **532.195,6024** NY: **8.612.690,1885**), no azimute de **224°40'26"** com uma distância de **5,28 m** de frente até o vértice **2** de coordenada (EX: **532.191,8919** NY: **8.612.686,4355**), confrontando com **Rua 2 de Julho de Baixo**, daí deflete à direita no azimute de **310°52'43"** com uma distância de **13,18 m** do lado esquerdo até o vértice **3** de coordenada (EX: **532.181,9244** NY: **8.612.695,0631**), confrontando com **Lote 41**, daí deflete à esquerda no azimute de **310°27'06"** com uma distância de **8,81 m** do lado esquerdo até o vértice **4** de coordenada (EX: **532.175,2188** NY: **8.612.700,7805**), confrontando com **Área Remanescente**, daí deflete à direita no azimute de **36°15'13"** com uma distância de **4,51 m** ao fundo até o vértice **5** de coordenada (EX: **532.177,8865** NY: **8.612.704,4183**), confrontando com **Área Remanescente**, daí deflete à direita no azimute de **128°46'19"** com uma distância de **22,72 m** do lado direito até o vértice **1** de coordenada (EX: **532.195,6024** NY: **8.612.690,1885**), confrontando com **Lote 43**.

Descrição Perimétrica

Pontos	Coordenadas X	Coordenadas Y	Azimute	Distância	
001	002	532.191,8919	8.612.686,4355	224°40'26"	5,278 m
002	003	532.181,9244	8.612.695,0631	310°52'43"	13,183 m
003	004	532.175,2188	8.612.700,7805	310°27'06"	8,812 m
004	005	532.177,8865	8.612.704,4183	36°15'13"	4,511 m
005	001	532.195,6024	8.612.690,1885	128°46'19"	22,723 m

Santo Amaro - Ba, Segunda-feira, 22 de Janeiro de 2024.

Fábio de Mello Lopes

Engenheiro Agrimensor

CREA: 72566/D BA

ART: BA20230479011

Prefeitura Municipal de Santo Amaro

Prefeitura Municipal de Santo Amaro

Memorial Descritivo

Quadra 60	Lote 43	Área Total: 145,38 metros ²	Perímetro: 66,81 metros
Beneficiário: Município de Santo Amaro			Município: Santo Amaro BA

O Lote de terreno sob nº 43, localizado no Bairro Candolândia, na quadra formada pela **Rua Barão de Vila Viçosa, Rua E, Rua 2 de Julho de Baixo e Rua 2 de Julho**, localizado na esquina da Rua 2 de Julho de Baixo, de formato irregular, abrangendo uma área de **145,38** (cento e quarenta e cinco metros quadrados e trinta e oito decímetros quadrados) e um perímetro de **66,81 m**.

Para quem da Rua 2 de Julho de Baixo olha para o lote 43 inicia-se a descrição no vértice **1** na coordenada (EX: **532.199,7859** NY: **8.612.694,9419**), no azimute de **221°21'04"** com uma distância de **6,33 m** de frente até o vértice **2** de coordenada (EX: **532.195,6024** NY: **8.612.690,1885**), confrontando com **Rua 2 de Julho de Baixo**, daí deflete à direita no azimute de **308°46'19"** com uma distância de **22,72 m** do lado esquerdo até o vértice **3** de coordenada (EX: **532.177,8865** NY: **8.612.704,4183**), confrontando com **Lote 42**, daí deflete à esquerda no azimute de **307°17'12"** com uma distância de **5,33 m** do lado esquerdo até o vértice **4** de coordenada (EX: **532.173,6424** NY: **8.612.707,6498**), confrontando com **Área Remanescente**, daí deflete à direita no azimute de **40°54'36"** com uma distância de **4,15 m** ao fundo até o vértice **5** de coordenada (EX: **532.176,3586** NY: **8.612.710,7844**), confrontando com **Área Remanescente**, daí deflete à direita no azimute de **124°04'05"** com uma distância de **28,28 m** do lado direito até o vértice **1** de coordenada (EX: **532.199,7859** NY: **8.612.694,9419**), confrontando com **Lote 44**.

Descrição Perimétrica

Pontos	Coordenadas X	Coordenadas Y	Azimute	Distância	
001	002	532.195,6024	8.612.690,1885	221°21'04"	6,332 m
002	003	532.177,8865	8.612.704,4183	308°46'19"	22,723 m
003	004	532.173,6424	8.612.707,6498	307°17'12"	5,334 m
004	005	532.176,3586	8.612.710,7844	40°54'36"	4,148 m
005	001	532.199,7859	8.612.694,9419	124°04'05"	28,281 m

Santo Amaro - Ba, Segunda-feira, 22 de Janeiro de 2024.

Fábio de Mello Lopes

Engenheiro Agrimensor

CREA:72566/D BA

ART: BA20230479011

Prefeitura Municipal de Santo Amaro

Prefeitura Municipal de Santo Amaro

Memorial Descritivo

Quadra 60	Lote 44	Área Total: 163,80 metros ²	Perímetro: 74,00 metros
Beneficiário: Município de Santo Amaro			Município: Santo Amaro BA

O Lote de terreno sob nº 44, localizado no Bairro Candolândia, na quadra formada pela **Rua Barão de Vila Viçosa, Rua E, Rua 2 de Julho de Baixo e Rua 2 de Julho**, localizado na esquina da Rua 2 de Julho de Baixo, de formato irregular, abrangendo uma área de **163,80** (cento e sessenta e três metros quadrados e oitenta decímetros quadrados) e um perímetro de **74,00 m**.

Para quem da Rua 2 de Julho de Baixo olha para o lote 44 inicia-se a descrição no vértice **1** na coordenada (EX: **532.203,2548** NY: **8.612.698,9615**), no azimute de **220°47'41"** com uma distância de **5,31 m** de frente até o vértice **2** de coordenada (EX: **532.199,7859** NY: **8.612.694,9419**), confrontando com **Rua 2 de Julho de Baixo**, daí deflete à direita no azimute de **304°04'05"** com uma distância de **28,28 m** do lado esquerdo até o vértice **3** de coordenada (EX: **532.176,3586** NY: **8.612.710,7844**), confrontando com **Lote 43**, daí deflete à esquerda no azimute de **304°03'43"** com uma distância de **3,34 m** do lado esquerdo até o vértice **4** de coordenada (EX: **532.173,5916** NY: **8.612.712,6551**), confrontando com **Área Remanescente**, daí deflete à direita no azimute de **36°24'31"** com uma distância de **5,03 m** ao fundo até o vértice **5** de coordenada (EX: **532.176,5756** NY: **8.612.716,7012**), confrontando com **Área Remanescente**, daí deflete à direita no azimute de **123°37'16"** com uma distância de **32,04 m** do lado direito até o vértice **1** de coordenada (EX: **532.203,2548** NY: **8.612.698,9615**), confrontando com **Lote 45**.

Descrição Perimétrica

Pontos	Coordenadas X	Coordenadas Y	Azimute	Distância	
001	002	532.199,7859	8.612.694,9419	220°47'41"	5,309 m
002	003	532.176,3586	8.612.710,7844	304°04'05"	28,281 m
003	004	532.173,5916	8.612.712,6551	304°03'43"	3,340 m
004	005	532.176,5756	8.612.716,7012	36°24'31"	5,027 m
005	001	532.203,2548	8.612.698,9615	123°37'16"	32,039 m

Santo Amaro - Ba, Segunda-feira, 22 de Janeiro de 2024.

Fábio de Mello Lopes

Engenheiro Agrimensor

CREA:72566/D BA

ART: BA20230479011

Prefeitura Municipal de Santo Amaro

Prefeitura Municipal de Santo Amaro

Memorial Descritivo

Quadra 60	Lote 45	Área Total: 157,42 metros ²	Perímetro: 74,35 metros
Beneficiário: Município de Santo Amaro			Município: Santo Amaro BA

O Lote de terreno sob nº 45, localizado no Bairro Candolândia, na quadra formada pela **Rua Barão de Vila Viçosa, Rua E, Rua 2 de Julho de Baixo e Rua 2 de Julho**, na esquina da Rua 2 de Julho de Baixo, de formato irregular, abrangendo uma área de **157,42** (cento e cinquenta e sete metros quadrados e quarenta e dois decímetros quadrados) e um perímetro de **74,35 m**.

Para quem da Rua 2 de Julho de Baixo olha para o lote 45 inicia-se a descrição no vértice **1** na coordenada (EX: **532.206,0209** NY: **8.612.701,9465**), no azimute de **222°49'12"** com uma distância de **4,07 m** de frente até o vértice **2** de coordenada (EX: **532.203,2548** NY: **8.612.698,9615**), confrontando com **Rua 2 de Julho de Baixo**, daí deflete à direita no azimute de **303°37'16"** com uma distância de **32,04 m** do lado esquerdo até o vértice **3** de coordenada (EX: **532.176,5756** NY: **8.612.716,7012**), confrontando com **Lote 44**, daí deflete à direita no azimute de **35°47'16"** com uma distância de **5,72 m** ao fundo até o vértice **4** de coordenada (EX: **532.179,9232** NY: **8.612.721,3448**), confrontando com **Área Remanescente**, daí deflete à direita no azimute de **126°37'24"** com uma distância de **32,52 m** do lado direito até o vértice **1** de coordenada (EX: **532.206,0209** NY: **8.612.701,9465**), confrontando com **Lote 46**.

Descrição Perimétrica

Pontos	Coordenadas X	Coordenadas Y	Azimute	Distância	
001	002	532.203,2548	8.612.698,9615	222°49'12"	4,070 m
002	003	532.176,5756	8.612.716,7012	303°37'16"	32,039 m
003	004	532.179,9232	8.612.721,3448	35°47'16"	5,724 m
004	001	532.206,0209	8.612.701,9465	126°37'24"	32,518 m

Santo Amaro - Ba, Segunda-feira, 22 de Janeiro de 2024.

Fabio de Mello Lopes

Engenheiro Agrimensor

CREA: 72566/D BA

ART: BA20230479011

Prefeitura Municipal de Santo Amaro

Prefeitura Municipal de Santo Amaro

Memorial Descritivo

Quadra 60	Lote 46	Área Total: 192,14 metros ²	Perímetro: 83,38 metros
Beneficiário: Município de Santo Amaro			Município: Santo Amaro BA

O Lote de terreno sob nº 46, localizado no Bairro Candolândia, na quadra formada pela **Rua Barão de Vila Viçosa, Rua E, Rua 2 de Julho de Baixo e Rua 2 de Julho**, localizado na esquina da Rua 2 de Julho de Baixo, de formato irregular, abrangendo uma área de **192,14** (cento e noventa e dois metros quadrados e quatorze décimos quadrados) e um perímetro de **83,38 m**.

Para quem da Rua 2 de Julho de Baixo olha para o lote 46 inicia-se a descrição no vértice **1** na coordenada (EX: **532.209,5763** NY: **8.612.706,0478**), no azimute de **220°55'20"** com uma distância de **5,43 m** de frente até o vértice **2** de coordenada (EX: **532.206,0209** NY: **8.612.701,9465**), confrontando com **Rua 2 de Julho de Baixo**, daí deflete à direita no azimute de **306°37'24"** com uma distância de **32,52 m** do lado esquerdo até o vértice **3** de coordenada (EX: **532.179,9232** NY: **8.612.721,3448**), confrontando com **Lote 45**, daí deflete à esquerda no azimute de **303°24'42"** com uma distância de **3,61 m** do lado esquerdo até o vértice **4** de coordenada (EX: **532.176,9139** NY: **8.612.723,3299**), confrontando com **Área Remanescente**, daí deflete à direita no azimute de **37°22'59"** com uma distância de **5,36 m** ao fundo até o vértice **5** de coordenada (EX: **532.180,1697** NY: **8.612.727,5910**), confrontando com **Área Remanescente**, daí deflete à direita no azimute de **126°13'35"** com uma distância de **8,73 m** do lado direito até o vértice **6** de coordenada (EX: **532.187,2098** NY: **8.612.722,4335**), confrontando com **Área Remanescente**, daí deflete à esquerda no azimute de **126°13'35"** com uma distância de **27,73 m** do lado direito até o vértice **1** de coordenada (EX: **532.209,5763** NY: **8.612.706,0478**), confrontando com **Lote 47**.

Descrição Perimétrica

Pontos	Coordenadas X	Coordenadas Y	Azimute	Distância	
001	002	532.206,0209	8.612.701,9465	220°55'20"	5,428 m
002	003	532.179,9232	8.612.721,3448	306°37'24"	32,518 m
003	004	532.176,9139	8.612.723,3299	303°24'42"	3,605 m
004	005	532.180,1697	8.612.727,5910	37°22'59"	5,363 m
005	006	532.187,2098	8.612.722,4335	126°13'35"	8,727 m
006	001	532.209,5763	8.612.706,0478	126°13'35"	27,726 m

Santo Amaro - Ba, Segunda-feira, 22 de Janeiro de 2024.



Fabio de Mello Lopes

Engenheiro Agrimensor

CREA: 72566/D BA
ART: BA20230479011

Prefeitura Municipal de Santo Amaro

Prefeitura Municipal de Santo Amaro

Memorial Descritivo

Quadra 60	Lote 47	Área Total: 151,11 metros ²	Perímetro: 67,32 metros
Beneficiário: Município de Santo Amaro			Município: Santo Amaro BA

O Lote de terreno sob nº 47, localizado no Bairro Candolândia, na quadra formada pela **Rua Barão de Vila Viçosa, Rua E, Rua 2 de Julho de Baixo e Rua 2 de Julho**, localizado na esquina da Rua 2 de Julho de Baixo, de formato irregular, abrangendo uma área de **151,11** (cento e cinquenta e um metros quadrados e onze decímetros quadrados) e um perímetro de **67,32 m**.

Para quem da Rua 2 de Julho de Baixo olha para o lote 47 inicia-se a descrição no vértice **1** na coordenada (EX: **532.213,6334** NY: **8.612.710,0319**), no azimute de **221°34'14"** com uma distância de **5,64 m** de frente até o vértice **2** de coordenada (EX: **532.209,8930** NY: **8.612.705,8146**), confrontando com **Rua 2 de Julho de Baixo**, daí deflete à direita no azimute de **306°21'36"** com uma distância de **0,39 m** do lado esquerdo até o vértice **3** de coordenada (EX: **532.209,5763** NY: **8.612.706,0478**), confrontando com **Rua 2 de Julho de Baixo**, daí deflete à esquerda no azimute de **306°13'35"** com uma distância de **27,73 m** do lado esquerdo até o vértice **4** de coordenada (EX: **532.187,2098** NY: **8.612.722,4335**), confrontando com **Lote 46**, daí deflete à direita no azimute de **38°32'13"** com uma distância de **5,10 m** ao fundo até o vértice **5** de coordenada (EX: **532.190,3862** NY: **8.612.726,4214**), confrontando com **Área Remanescente**, daí deflete à direita no azimute de **125°11'03"** com uma distância de **7,06 m** do lado direito até o vértice **6** de coordenada (EX: **532.196,1592** NY: **8.612.722,3515**), confrontando com **Área Remanescente**, daí deflete à direita no azimute de **218°43'41"** com uma distância de **0,02 m** do lado direito até o vértice **7** de coordenada (EX: **532.196,1490** NY: **8.612.722,3387**), confrontando com **Lote 48**, daí deflete à direita no azimute de **0°00'00"** com uma distância de **0,00 m** do lado direito até o vértice **8** de coordenada (EX: **532.196,1490** NY: **8.612.722,3387**), confrontando com **Lote 48**, daí deflete à direita no azimute de **0°00'00"** com uma distância de **0,00 m** do lado direito até o vértice **9** de coordenada (EX: **532.196,1490** NY: **8.612.722,3387**), confrontando com **Lote 48**, daí deflete à direita no azimute de **0°00'00"** com uma distância de **0,00 m** do lado direito até o vértice **10** de coordenada (EX: **532.196,1490** NY: **8.612.722,3387**), confrontando com **Lote 48**, daí deflete à esquerda no azimute de **125°08'26"** com uma distância de **21,38 m** do lado direito até o vértice **1** de coordenada (EX: **532.213,6334** NY: **8.612.710,0319**), confrontando com **Lote 48**

Descrição Perimétrica

Pontos	Coordenadas X	Coordenadas Y	Azimute	Distância
001 002	532213,6334	8612710,0319	221°34'14"	5,64 m
002 003	532209,8930	8612705,8146	306°21'36"	0,39 m
003 004	532209,5763	8612706,0478	306°13'35"	27,73 m
004 005	532187,2098	8612722,4335	38°32'13"	5,10 m
005 006	532190,3862	8612726,4214	125°11'03"	7,06 m
006 007	532196,1592	8612722,3515	218°43'41"	0,02 m
007 008	532196,1490	8612722,3387	0°00'00"	0,00 m
008 009	532196,1490	8612722,3387	0°00'00"	0,00 m
009 010	532196,1490	8612722,3387	0°00'00"	0,00 m
010 001	532196,1490	8612722,3387	125°08'26"	21,38 m

Prefeitura Municipal de Santo Amaro

Prefeitura Municipal de Santo Amaro

Santo Amaro - Ba, Segunda-feira, 22 de Janeiro de 2024.



Fabio de Mello Lopes

Engenheiro Agrimensor

CREA:72566/D BA

ART: BA20230479011

Prefeitura Municipal de Santo Amaro

Prefeitura Municipal de Santo Amaro

Memorial Descritivo

Quadra 60	Lote 48	Área Total: 125,20 metros ²	Perímetro: 54,75 metros
Beneficiário: Município de Santo Amaro			Município: Santo Amaro BA

O Lote de terreno sob nº 48, localizado no Bairro Candolândia, na quadra formada pela **Rua Barão de Vila Viçosa, Rua E, Rua 2 de Julho de Baixo e Rua 2 de Julho**, distante 0,28 m da esquina da Rua 2 de Julho de Baixo, de formato irregular, abrangendo uma área de **125,20** (cento e vinte e cinco metros quadrados e vinte décimos quadrados) e um perímetro de 54,75 m.

Para quem da Rua 2 de Julho de Baixo olha para o lote 48 inicia-se a descrição no vértice **1** na coordenada (EX: **532.217,4085** NY: **8.612.714,1849**), no azimute de **222°16'15"** com uma distância de **5,61 m** de frente até o vértice **2** de coordenada (EX: **532.213,6334** NY: **8.612.710,0319**), confrontando com **Rua 2 de Julho de Baixo**, daí deflete à direita no azimute de **305°08'26"** com uma distância de **21,38 m** do lado esquerdo até o vértice **3** de coordenada (EX: **532.196,1490** NY: **8.612.722,3387**), confrontando com **Lote 47**, daí deflete à direita no azimute de **0°00'00"** com uma distância de **0,00 m** ao fundo até o vértice **4** de coordenada (EX: **532.196,1490** NY: **8.612.722,3387**), confrontando com **Lote 47**, daí deflete à direita no azimute de **0°00'00"** com uma distância de **0,00 m** ao fundo até o vértice **5** de coordenada (EX: **532.196,1490** NY: **8.612.722,3387**), confrontando com **Lote 47**, daí deflete à direita no azimute de **0°00'00"** com uma distância de **0,00 m** ao fundo até o vértice **6** de coordenada (EX: **532.196,1490** NY: **8.612.722,3387**), confrontando com **Lote 47**, daí deflete à esquerda no azimute de **38°43'40"** com uma distância de **0,02 m** ao fundo até o vértice **7** de coordenada (EX: **532.196,1592** NY: **8.612.722,3515**), confrontando com **Lote 47**, daí deflete à direita no azimute de **38°48'08"** com uma distância de **6,04 m** ao fundo até o vértice **8** de coordenada (EX: **532.199,9452** NY: **8.612.727,0600**), confrontando com **Área Remanescente**, daí deflete à direita no azimute de **126°24'00"** com uma distância de **21,70 m** do lado direito até o vértice **1** de coordenada (EX: **532.217,4085** NY: **8.612.714,1849**), confrontando com **Lote 49**.

Descrição Perimétrica

Pontos	Coordenadas X	Coordenadas Y	Azimute	Distância
001 002	532.213,6334	8.612.710,0319	222°16'16"	5,612 m
002 003	532.196,1490	8.612.722,3387	305°08'26"	21,381 m
003 004	532.196,1490	8.612.722,3387	0°00'00"	0,00 m
004 005	532.196,1490	8.612.722,3387	0°00'00"	0,00 m
005 006	532.196,1490	8.612.722,3387	0°00'00"	0,00 m
006 007	532.196,1490	8.612.722,3387	38°43'40"	0,02 m
007 008	532.199,9452	8.612.727,0600	38°48'07"	6,042 m
008 001	532.217,4085	8.612.714,1849	126°24'00"	21,696 m

Santo Amaro - Ba, Segunda-feira, 22 de Janeiro de 2024.


Fábio de Mello Lopes

Engenheiro Agrimensor

CREA: 72566/D BA

ART:

BA20230479011

Prefeitura Municipal de Santo Amaro

Prefeitura Municipal de Santo Amaro

Memorial Descritivo

Quadra 60	Lote 49	Área Total: 116,58 metros ²	Perímetro: 54,79 metros
Beneficiário: Município de Santo Amaro			Município: Santo Amaro BA

O Lote de terreno sob nº 49, localizado no Bairro Candolândia, na quadra formada pela **Rua Barão de Vila Viçosa, Rua E, Rua 2 de Julho de Baixo e Rua 2 de Julho**, localizado na esquina da Rua 2 de Julho de Baixo, de formato irregular, abrangendo uma área de **116,58** (cento e dezesseis metros quadrados e cinquenta e oito decímetros quadrados) e um perímetro de **54,79 m**.

Para quem da Rua 2 de Julho de Baixo olha para o lote 49 inicia-se a descrição no vértice **1** na coordenada (EX: **532.221,1855** NY: **8.612.717,9407**), no azimute de **222°11'55"** com uma distância de **5,29 m** de frente até o vértice **2** de coordenada (EX: **532.217,6313** NY: **8.612.714,0207**), confrontando com **Rua 2 de Julho de Baixo**, daí deflete à direita no azimute de **306°24'07"** com uma distância de **0,28 m** do lado esquerdo até o vértice **3** de coordenada (EX: **532.217,4085** NY: **8.612.714,1849**), confrontando com **Rua 2 de Julho de Baixo**, daí deflete à esquerda no azimute de **306°24'00"** com uma distância de **21,70 m** do lado esquerdo até o vértice **4** de coordenada (EX: **532.199,9452** NY: **8.612.727,0600**), confrontando com **Lote 48**, daí deflete à direita no azimute de **39°27'13"** com uma distância de **5,29 m** ao fundo até o vértice **5** de coordenada (EX: **532.203,3088** NY: **8.612.731,1471**), confrontando com **Área Remanescente**, daí deflete à direita no azimute de **126°27'19"** com uma distância de **22,23 m** do lado direito até o vértice **1** de coordenada (EX: **532.221,1855** NY: **8.612.717,9407**), confrontando com **Lote 50**.

Descrição Perimétrica

Pontos	Coordenadas X	Coordenadas Y	Azimute	Distância	
001	002	532.217,6313	8.612.714,0207	222°11'55"	5,291 m
002	003	532.217,4085	8.612.714,1849	306°24'07"	0,277 m
003	004	532.199,9452	8.612.727,0600	306°24'00"	21,696 m
004	005	532.203,3088	8.612.731,1471	39°27'13"	5,293 m
005	001	532.221,1855	8.612.717,9407	126°27'19"	22,226 m

Santo Amaro - Ba, Segunda-feira, 22 de Janeiro de 2024.


Fábio de Mello Lopes

Engenheiro Agrimensor

CREA:72566/D BA

ART: BA20230479011

Prefeitura Municipal de Santo Amaro

Prefeitura Municipal de Santo Amaro

Memorial Descritivo

Quadra 60	Lote 50	Área Total: 106,35 metros ²	Perímetro: 55,08 metros
Beneficiário: Município de Santo Amaro			Município: Santo Amaro BA

O Lote de terreno sob nº 50, localizado no Bairro Candolândia, na quadra formada pela **Rua Barão de Vila Viçosa, Rua E, Rua 2 de Julho de Baixo e Rua 2 de Julho**, localizado na esquina da Rua 2 de Julho de Baixo, de formato irregular, abrangendo uma área de **106,35** (cento e seis metros quadrados e trinta e cinco decímetros quadrados) e um perímetro de **55,08 m**.

Para quem da Rua 2 de Julho de Baixo olha para o lote 50 inicia-se a descrição no vértice **1** na coordenada (EX: **532.224,4433** NY: **8.612.721,1852**), no azimute de **221°22'35"** com uma distância de **4,56 m** de frente até o vértice **2** de coordenada (EX: **532.221,4277** NY: **8.612.717,7618**), confrontando com **Rua 2 de Julho de Baixo**, daí deflete à direita no azimute de **306°27'24"** com uma distância de **0,30 m** do lado esquerdo até o vértice **3** de coordenada (EX: **532.221,1855** NY: **8.612.717,9407**), confrontando com **Rua 2 de Julho de Baixo**, daí deflete à esquerda no azimute de **306°27'19"** com uma distância de **22,23 m** do lado esquerdo até o vértice **4** de coordenada (EX: **532.203,3088** NY: **8.612.731,1471**), confrontando com **Lote 49**, daí deflete à esquerda no azimute de **303°40'41"** com uma distância de **0,29 m** do lado esquerdo até o vértice **5** de coordenada (EX: **532.203,0715** NY: **8.612.731,3053**), confrontando com **Área Remanescente**, daí deflete à direita no azimute de **39°50'41"** com uma distância de **4,78 m** ao fundo até o vértice **6** de coordenada (EX: **532.206,1314** NY: **8.612.734,9721**), confrontando com **Área Remanescente**, daí deflete à direita no azimute de **126°58'33"** com uma distância de **22,92 m** do lado direito até o vértice **1** de coordenada (EX: **532.224,4433** NY: **8.612.721,1852**), confrontando com **Lote 51**.

Descrição Perimétrica

Pontos	Coordenadas X	Coordenadas Y	Azimute	Distância	
001	002	532.221,4277	8.612.717,7618	221°22'35"	4,562 m
002	003	532.221,1855	8.612.717,9407	306°27'24"	0,301 m
003	004	532.203,3088	8.612.731,1471	306°27'19"	22,226 m
004	005	532.203,0715	8.612.731,3053	303°40'41"	0,285 m
005	006	532.206,1314	8.612.734,9721	39°50'41"	4,776 m
006	001	532.224,4433	8.612.721,1852	126°58'33"	22,922 m

Santo Amaro - Ba, Segunda-feira, 22 de Janeiro de 2024.

Fabio de Mello Lopes

Engenheiro Agrimensor

CREA:72566/D BA

ART: BA20230479011

Prefeitura Municipal de Santo Amaro

Prefeitura Municipal de Santo Amaro

Memorial Descritivo

Quadra 60	Lote 51	Área Total: 107,05 metros ²	Perímetro: 78,01 metros
Beneficiário: Município de Santo Amaro			Município: Santo Amaro BA

O Lote de terreno sob nº 51, localizado no Bairro Candolândia, na quadra formada pela **Rua Barão de Vila Viçosa, Rua E, Rua 2 de Julho de Baixo e Rua 2 de Julho**, localizado na esquina da Rua 2 de Julho de Baixo, de formato irregular, abrangendo uma área de **107,05** (cento e sete metros quadrados e cinco decímetros quadrados) e um perímetro de 78,01 m.

Para quem da Rua 2 de Julho de Baixo olha para o lote 51 inicia-se a descrição no vértice **1** na coordenada (EX: **532.226,0618** NY: **8.612.723,0850**), no azimute de **220°25'41"** com uma distância de **2,50 m** de frente até o vértice **2** de coordenada (EX: **532.224,4433** NY: **8.612.721,1852**), confrontando com **Rua 2 de Julho de Baixo**, daí deflete à direita no azimute de **306°58'33"** com uma distância de **22,92 m** do lado esquerdo até o vértice **3** de coordenada (EX: **532.206,1314** NY: **8.612.734,9721**), confrontando com **Lote 50**, daí deflete à direita no azimute de **307°13'37"** com uma distância de **13,20 m** do lado esquerdo até o vértice **4** de coordenada (EX: **532.195,6248** NY: **8.612.742,9548**), confrontando com **Área Remanescente**, daí deflete à direita no azimute de **43°20'25"** com uma distância de **3,46 m** ao fundo até o vértice **5** de coordenada (EX: **532.198,0012** NY: **8.612.745,4730**), confrontando com **Área Remanescente**, daí deflete à direita no azimute de **128°37'46"** com uma distância de **25,23 m** do lado direito até o vértice **6** de coordenada (EX: **532.217,7100** NY: **8.612.729,7231**), confrontando com **Área Remanescente**, daí deflete à esquerda no azimute de **0°00'00"** com uma distância de **0,00 m** do lado direito até o vértice **7** de coordenada (EX: **532.217,7100** NY: **8.612.729,7231**), confrontando com **Lote 52**, daí deflete à direita no azimute de **223°13'49"** com uma distância de **0,03 m** do lado direito até o vértice **8** de coordenada (EX: **532.217,6864** NY: **8.612.729,6980**), confrontando com **Lote 52**, daí deflete à direita no azimute de **0°00'00"** com uma distância de **0,00 m** do lado direito até o vértice **9** de coordenada (EX: **532.217,6864** NY: **8.612.729,6980**), confrontando com **Lote 52**, daí deflete à esquerda no azimute de **128°17'39"** com uma distância de **10,67 m** do lado direito até o vértice **1** de coordenada (EX: **532.226,0618** NY: **8.612.723,0850**), confrontando com **Lote 52**.

Descrição Perimétrica

Pontos	Coordenadas X	Coordenadas Y	Azimute	Distância
001 002	532.226,0618	8.612.723,0850	220°25'41"	2,50 m
002 003	532.206,1314	8.612.734,9721	306°58'33"	22,92 m
003 004	532.206,1314	8.612.734,9721	307°13'37"	13,20 m
004 005	532.195,6248	8.612.742,9548	43°20'25"	3,46 m
005 006	532.198,0012	8.612.745,4730	128°37'46"	25,23 m
006 007	532.217,7100	8.612.729,7231	0°00'00"	0,00 m
007 008	532.217,7100	8.612.729,7231	223°13'49"	0,03 m
008 009	532.217,6864	8.612.729,6980	0°00'00"	0,00 m
009 001	532.217,6864	8.612.729,6980	128°17'39"	10,67 m

Prefeitura Municipal de Santo Amaro

Prefeitura Municipal de Santo Amaro

Santo Amaro - Ba, Segunda-feira, 22 de Janeiro de 2024.



Fabio de Mello Lopes

Engenheiro Agrimensor

CREA:72566/D BA

ART: BA20230479011

Prefeitura Municipal de Santo Amaro

Prefeitura Municipal de Santo Amaro

Memorial Descritivo

Quadra 60	Lote 52	Área Total: 51,84 metros ²	Perímetro: 31,06 metros
Beneficiário: Município de Santo Amaro			Município: Santo Amaro BA


O Lote de terreno sob nº 52, localizado no Bairro Candolândia, na quadra formada pela **Rua Barão de Vila Viçosa, Rua E, Rua 2 de Julho de Baixo e Rua 2 de Julho**, na esquina da Rua 2 de Julho de Baixo, de formato irregular, abrangendo uma área de **51,84** (cinquenta e um metros quadrados e oitenta e quatro decímetros quadrados) e um perímetro de **31,06 m**.

Para quem da Rua 2 de Julho de Baixo olha para o lote 52 inicia-se a descrição no vértice **1** na coordenada (EX: **532.229,2133** NY: **8.612.726,4135**), no azimute de **223°26'08"** com uma distância de **4,58 m** de frente até o vértice **2** de coordenada (EX: **532.226,0618** NY: **8.612.723,0850**), confrontando com **Rua 2 de Julho de Baixo**, daí deflete à direita no azimute de **308°17'39"** com uma distância de **10,67 m** do lado esquerdo até o vértice **3** de coordenada (EX: **532.217,6864** NY: **8.612.729,6980**), confrontando com **Lote 51**, daí deflete à direita no azimute de **43°13'49"** com uma distância de **0,03 m** ao fundo até o vértice **4** de coordenada (EX: **532.217,7100** NY: **8.612.729,7231**), confrontando com **Lote 51**, daí deflete à esquerda no azimute de **0°00'00"** com uma distância de **0,00 m** ao fundo até o vértice **5** de coordenada (EX: **532.217,7100** NY: **8.612.729,7231**), confrontando com **Lote 51**, daí deflete à esquerda no azimute de **43°15'57"** com uma distância de **5,13 m** ao fundo até o vértice **6** de coordenada (EX: **532.221,2254** NY: **8.612.733,4579**), confrontando com **Área Remanescente**, daí deflete à direita no azimute de **131°24'30"** com uma distância de **10,65 m** do lado direito até o vértice **1** de coordenada (EX: **532.229,2133** NY: **8.612.726,4135**), confrontando com **Lote 53**.

Descrição Perimétrica

Pontos	Coordenadas X	Coordenadas Y	Azimute	Distância
001 002	532.229,2133	8.612.726,4135	223°26'08"	4,58 m
002 003	532.226,0618	8.612.723,0850	308°17'39"	10,67 m
003 004	532.217,6864	8.612.729,6980	43°13'49"	0,03 m
004 005	532.217,7100	8.612.729,7231	0°00'00"	0,00 m
005 006	532.217,7100	8.612.729,7231	43°15'57"	5,13 m
006 001	532.221,2254	8.612.733,4579	131°24'30"	10,65 m

Santo Amaro - Ba, Segunda-feira, 22 de Janeiro de 2024.



Prefeitura Municipal de Santo Amaro

Prefeitura Municipal de Santo Amaro

Memorial Descritivo

Quadra 60	Lote 53	Área Total: 93,70 metros ²	Perímetro: 45,70 metros
Beneficiário: Município de Santo Amaro			Município: Santo Amaro BA


O Lote de terreno sob nº 53, localizado no Bairro Candolândia, na quadra formada pela **Rua Barão de Vila Viçosa, Rua E, Rua 2 de Julho de Baixo e Rua 2 de Julho**, localizado na esquina da Rua 2 de Julho de Baixo, de formato irregular, abrangendo uma área de **93,70** (noventa e três metros quadrados e setenta decímetros quadrados) e um perímetro de **45,70 m**.

Para quem da Rua 2 de Julho de Baixo olha para o lote 53 inicia-se a descrição no vértice **1** na coordenada (EX: **532.232,5387** NY: **8.612.729,7706**), no azimute de **224°43'44"** com uma distância de **4,73 m** de frente até o vértice **2** de coordenada (EX: **532.229,2133** NY: **8.612.726,4135**), confrontando com **Rua 2 de Julho de Baixo**, daí deflete à direita no azimute de **311°24'30"** com uma distância de **10,65 m** do lado esquerdo até o vértice **3** de coordenada (EX: **532.221,2254** NY: **8.612.733,4579**), confrontando com **Lote 52**, daí deflete à direita no azimute de **315°33'36"** com uma distância de **6,98 m** do lado esquerdo até o vértice **4** de coordenada (EX: **532.216,3416** NY: **8.612.738,4382**), confrontando com **Área Remanescente**, daí deflete à direita no azimute de **42°58'27"** com uma distância de **5,56 m** ao fundo até o vértice **5** de coordenada (EX: **532.220,1348** NY: **8.612.742,5096**), confrontando com **Área Remanescente**, daí deflete à direita no azimute de **135°45'48"** com uma distância de **8,86 m** do lado direito até o vértice **6** de coordenada (EX: **532.226,3183** NY: **8.612.736,1590**), confrontando com **Área Remanescente**, daí deflete à direita no azimute de **135°45'49"** com uma distância de **8,92 m** do lado direito até o vértice **1** de coordenada (EX: **532.232,5387** NY: **8.612.729,7706**), confrontando com **Lote 54**.

Descrição Perimétrica

Pontos	Coordenadas X	Coordenadas Y	Azimute	Distância
001 002	532.229,2133	8.612.726,4135	224°43'44"	4,725 m
002 003	532.221,2254	8.612.733,4579	311°24'30"	10,650 m
003 004	532.216,3416	8.612.738,4382	315°33'36"	6,975 m
004 005	532.220,1348	8.612.742,5096	42°58'27"	5,565 m
005 006	532.226,3183	8.612.736,1590	135°45'48"	8,864 m
006 001	532.232,5387	8.612.729,7706	135°45'49"	8,917 m

Santo Amaro - Ba, Segunda-feira, 22 de Janeiro de 2024.



Prefeitura Municipal de Santo Amaro

Prefeitura Municipal de Santo Amaro

Memorial Descritivo

Quadra 60	Lote 54	Área Total: 25,57 metros ²	Perímetro: 23,46 metros
Beneficiário: Município de Santo Amaro			Município: Santo Amaro BA


O Lote de terreno sob nº 54, localizado no Bairro Candolândia, na quadra formada pela **Rua Barão de Vila Viçosa, Rua E, Rua 2 de Julho de Baixo e Rua 2 de Julho**, na esquina da Rua 2 de Julho de Baixo, de formato irregular, abrangendo uma área de **25,57** (vinte e cinco metros quadrados e cinquenta e sete decímetros quadrados) e um perímetro de 23,46 m.

Para quem da Rua 2 de Julho de Baixo olha para o lote 54 inicia-se a descrição no vértice **1** na coordenada (EX: **532.234,6377** NY: **8.612.731,8821**), no azimute de **224°49'40"** com uma distância de **2,98 m** de frente até o vértice **2** de coordenada (EX: **532.232,5387** NY: **8.612.729,7706**), confrontando com **Rua 2 de Julho de Baixo**, daí deflete à direita no azimute de **315°45'49"** com uma distância de **8,92 m** do lado esquerdo até o vértice **3** de coordenada (EX: **532.226,3183** NY: **8.612.736,1590**), confrontando com **Lote 53**, daí deflete à direita no azimute de **48°18'41"** com uma distância de **2,82 m** ao fundo até o vértice **4** de coordenada (EX: **532.228,4231** NY: **8.612.738,0336**), confrontando com **Área Remanescente**, daí deflete à direita no azimute de **134°42'26"** com uma distância de **8,74 m** do lado direito até o vértice **1** de coordenada (EX: **532.234,6377** NY: **8.612.731,8821**), confrontando com **Lote 55**.

Descrição Perimétrica

Pontos	Coordenadas X	Coordenadas Y	Azimute	Distância
001 002	532.232,5387	8.612.729,7706	224°49'40"	2,977 m
002 003	532.226,3183	8.612.736,1590	315°45'49"	8,917 m
003 004	532.228,4231	8.612.738,0336	48°18'41"	2,818 m
004 001	532.234,6377	8.612.731,8821	134°42'26"	8,744 m

Santo Amaro - Ba, Segunda-feira, 22 de Janeiro de 2024.



Fábio de Mello Lopes

Engenheiro Agrimensor

CREA: 72566/D BA

ART: BA20230479011

Prefeitura Municipal de Santo Amaro

Prefeitura Municipal de Santo Amaro

Memorial Descritivo

Quadra 60	Lote 55	Área Total: 58,29 metros ²	Perímetro: 41,78 metros
Beneficiário: Município de Santo Amaro			Município: Santo Amaro BA

O Lote de terreno sob nº 55, localizado no Bairro Candolândia, na quadra formada pela **Rua Barão de Vila Viçosa, Rua E, Rua 2 de Julho de Baixo e Rua 2 de Julho**, localizado na esquina da Rua 2 de Julho de Baixo, de formato irregular, abrangendo uma área de **58,29** (cinquenta e oito metros quadrados e vinte e nove decímetros quadrados) e um perímetro de **41,78 m**.

Para quem da Rua 2 de Julho de Baixo olha para o lote 55 inicia-se a descrição no vértice **1** na coordenada (EX: **532.236,9232** NY: **8.612.734,1113**), no azimute de **225°42'57"** com uma distância de **3,19 m** de frente até o vértice **2** de coordenada (EX: **532.234,6377** NY: **8.612.731,8821**), confrontando com **Rua 2 de Julho de Baixo**, daí deflete à direita no azimute de **314°42'26"** com uma distância de **8,74 m** do lado esquerdo até o vértice **3** de coordenada (EX: **532.228,4231** NY: **8.612.738,0336**), confrontando com **Lote 54**, daí deflete à esquerda no azimute de **312°44'46"** com uma distância de **8,87 m** do lado esquerdo até o vértice **4** de coordenada (EX: **532.221,9113** NY: **8.612.744,0522**), confrontando com **Área Remanescente**, daí deflete à direita no azimute de **45°36'35"** com uma distância de **3,36 m** ao fundo até o vértice **5** de coordenada (EX: **532.224,3137** NY: **8.612.746,4040**), confrontando com **Área Remanescente**, daí deflete à direita no azimute de **132°23'25"** com uma distância de **6,68 m** do lado direito até o vértice **6** de coordenada (EX: **532.229,2449** NY: **8.612.741,9027**), confrontando com **Lote 56**, daí deflete à direita no azimute de **135°25'08"** com uma distância de **10,94 m** do lado direito até o vértice **1** de coordenada (EX: **532.236,9232** NY: **8.612.734,1113**), confrontando com **Lote 56**.

Descrição Perimétrica

Pontos	Coordenadas X	Coordenadas Y	Azimute	Distância
001 002	532.234,6377	8.612.731,8821	225°42'57"	3,193 m
002 003	532.228,4231	8.612.738,0336	314°42'26"	8,744 m
003 004	532.221,9113	8.612.744,0522	312°44'46"	8,867 m
004 005	532.224,3137	8.612.746,4040	45°36'35"	3,362 m
005 006	532.229,2449	8.612.741,9027	132°23'25"	6,677 m
006 001	532.236,9232	8.612.734,1113	135°25'08"	10,939 m

Santo Amaro - Ba, Segunda-feira, 22 de Janeiro de 2024.

Fabio de Mello Lopes

Engenheiro Agrimensor

CREA:72566/D BA

ART: BA20230479011

Prefeitura Municipal de Santo Amaro

Prefeitura Municipal de Santo Amaro

Memorial Descritivo

Quadra 60	Lote 56	Área Total: 119,58 metros ²	Perímetro: 58,13metros
Beneficiário: Município de Santo Amaro			Município: Santo Amaro BA

O Lote de terreno sob nº 56, localizado no Bairro Candolândia, na quadra formada pela **Rua Barão de Vila Viçosa, Rua E, Rua 2 de Julho de Baixo e Rua 2 de Julho**, localizado na esquina da Rua 2 de Julho de Baixo, de formato irregular, abrangendo uma área de **119,58** (cento e dezenove metros quadrados e cinquenta e oito decímetros quadrados) e um perímetro de **58,13 m**.

Para quem da Rua 2 de Julho de Baixo olha para o lote 56 inicia-se a descrição no vértice **1** na coordenada (EX: **532.241,1621** NY: **8.612.737,1927**), no azimute de **226°41'37"** com uma distância de **5,14 m** de frente até o vértice **2** de coordenada (EX: **532.237,4194** NY: **8.612.733,6650**), confrontando com **Rua 2 de Julho de Baixo**, daí deflete à direita no azimute de **311°58'16"** com uma distância de **0,67 m** do lado esquerdo até o vértice **3** de coordenada (EX: **532.236,9232** NY: **8.612.734,1113**), confrontando com **Rua 2 de Julho de Baixo**, daí deflete à direita no azimute de **315°25'08"** com uma distância de **10,94 m** do lado esquerdo até o vértice **4** de coordenada (EX: **532.229,2449** NY: **8.612.741,9027**), confrontando com **Lote 55**, daí deflete à esquerda no azimute de **312°23'25"** com uma distância de **6,68 m** do lado esquerdo até o vértice **5** de coordenada (EX: **532.224,3137** NY: **8.612.746,4040**), confrontando com **Lote 55**, daí deflete à direita no azimute de **314°19'23"** com uma distância de **6,05 m** do lado esquerdo até o vértice **6** de coordenada (EX: **532.219,9831** NY: **8.612.750,6335**), confrontando com **Área Remanescente**, daí deflete à direita no azimute de **43°58'37"** com uma distância de **4,01 m** ao fundo até o vértice **7** de coordenada (EX: **532.222,7648** NY: **8.612.753,5163**), confrontando com **Área Remanescente**, daí deflete à direita no azimute de **127°57'32"** com uma distância de **9,38 m** do lado direito até o vértice **8** de coordenada (EX: **532.230,1604** NY: **8.612.747,7468**), confrontando com **Área Remanescente**, daí deflete à esquerda no azimute de **127°57'32"** com uma distância de **2,73 m** do lado direito até o vértice **9** de coordenada (EX: **532.232,3111** NY: **8.612.746,0689**), confrontando com **Lote 57**, daí deflete à direita no azimute de **135°04'54"** com uma distância de **12,53 m** do lado direito até o vértice **1** de coordenada (EX: **532.241,1621** NY: **8.612.737,1927**), confrontando com **Lote 57**.

Descrição Perimétrica

Pontos	Coordenadas X	Coordenadas Y	Azimute	Distância
001 002	532.237,4194	8.612.733,6650	226°41'37"	5,143 m
002 003	532.236,9232	8.612.734,1113	311°58'16"	0,667 m
003 004	532.229,2449	8.612.741,9027	315°25'08"	10,939 m
004 005	532.224,3137	8.612.746,4040	312°23'25"	6,677 m
005 006	532.219,9831	8.612.750,6335	314°19'23"	6,053 m
006 007	532.222,7648	8.612.753,5163	43°58'37"	4,006 m
007 008	532.230,1604	8.612.747,7468	127°57'32"	9,380 m
008 009	532.232,3111	8.612.746,0689	127°57'32"	2,728 m
009 001	532.241,1621	8.612.737,1927	135°04'54"	12,535 m

Prefeitura Municipal de Santo Amaro

Prefeitura Municipal de Santo Amaro

Santo Amaro - Ba, Segunda-feira, 22 de Janeiro de 2024.



Fabio de Mello Lopes

Engenheiro Agrimensor

CREA: 72566/D BA

ART: BA20230479011

Prefeitura Municipal de Santo Amaro

Prefeitura Municipal de Santo Amaro

Memorial Descritivo

Quadra 60	Lote 57	Área Total: 90,63 metros ²	Perímetro: 43,08 metros
Beneficiário: Município de Santo Amaro			Município: Santo Amaro BA


O Lote de terreno sob nº 57, localizado no Bairro Candolândia, na quadra formada pela **Rua Barão de Vila Viçosa, Rua E, Rua 2 de Julho de Baixo e Rua 2 de Julho**, localizado na esquina da Rua 2 de Julho de Baixo, de formato irregular, abrangendo uma área de **90,63** (noventa metros quadrados e sessenta e três decímetros quadrados) e um perímetro de **43,08 m**.

Para quem da Rua 2 de Julho de Baixo olha para o lote 57 inicia-se a descrição no vértice **1** na coordenada (EX: **532.245,9906** NY: **8.612.741,8979**), no azimute de **224°20'41"** com uma distância de **6,74 m** de frente até o vértice **2** de coordenada (EX: **532.241,2774** NY: **8.612.737,0757**), confrontando com **Rua 2 de Julho de Baixo**, daí deflete à direita no azimute de **315°23'10"** com uma distância de **0,16 m** do lado esquerdo até o vértice **3** de coordenada (EX: **532.241,1621** NY: **8.612.737,1927**), confrontando com **Rua 2 de Julho de Baixo**, daí deflete à esquerda no azimute de **315°04'54"** com uma distância de **12,53 m** do lado esquerdo até o vértice **4** de coordenada (EX: **532.232,3111** NY: **8.612.746,0689**), confrontando com **Lote 56**, daí deflete à esquerda no azimute de **307°57'32"** com uma distância de **2,73 m** do lado esquerdo até o vértice **5** de coordenada (EX: **532.230,1604** NY: **8.612.747,7468**), confrontando com **Lote 56**, daí deflete à direita no azimute de **41°58'43"** com uma distância de **5,21 m** ao fundo até o vértice **6** de coordenada (EX: **532.233,6435** NY: **8.612.751,6181**), confrontando com **Área Remanescente**, daí deflete à direita no azimute de **128°12'42"** com uma distância de **15,71 m** do lado direito até o vértice **1** de coordenada (EX: **532.245,9906** NY: **8.612.741,8979**), confrontando com **Lote 58**.

Descrição Perimétrica

Pontos	Coordenadas X	Coordenadas Y	Azimute	Distância	
001	002	532.241,2774	8.612.737,0757	224°20'41"	6,743 m
002	003	532.241,1621	8.612.737,1927	315°23'10"	0,164 m
003	004	532.232,3111	8.612.746,0689	315°04'54"	12,535 m
004	005	532.230,1604	8.612.747,7468	307°57'32"	2,728 m
005	006	532.233,6435	8.612.751,6181	41°58'43"	5,208 m
006	001	532.245,9906	8.612.741,8979	128°12'42"	15,714 m

Santo Amaro - Ba, Segunda-feira, 22 de Janeiro de 2024.



Prefeitura Municipal de Santo Amaro

Prefeitura Municipal de Santo Amaro

Memorial Descritivo

Quadra 60	Lote 58	Área Total: 70,79 metros ²	Perímetro: 44,91 metros
Beneficiário: Município de Santo Amaro			Município: Santo Amaro BA


O Lote de terreno sob nº 58, localizado no Bairro Candolândia, na quadra formada pela **Rua Barão de Vila Viçosa, Rua E, Rua 2 de Julho de Baixo e Rua 2 de Julho**, localizado na esquina da Rua 2 de Julho de Baixo, de formato irregular, abrangendo uma área de **70,79** (setenta metros quadrados e setenta e nove décimos quadrados) e um perímetro de **44,91 m**.

Para quem da Rua 2 de Julho de Baixo olha para o lote 58 inicia-se a descrição no vértice **1** na coordenada (EX: **532.248,9866** NY: **8.612.744,1236**), no azimute de **222°11'22"** com uma distância de **3,64 m** de frente até o vértice **2** de coordenada (EX: **532.246,5413** NY: **8.612.741,4258**), confrontando com **Rua 2 de Julho de Baixo**, daí deflete à direita no azimute de **310°36'10"** com uma distância de **0,73 m** do lado esquerdo até o vértice **3** de coordenada (EX: **532.245,9906** NY: **8.612.741,8979**), confrontando com **Rua 2 de Julho de Baixo**, daí deflete à esquerda no azimute de **308°12'42"** com uma distância de **15,71 m** do lado esquerdo até o vértice **4** de coordenada (EX: **532.233,6435** NY: **8.612.751,6181**), confrontando com **Lote 57**, daí deflete à direita no azimute de **308°21'18"** com uma distância de **2,23 m** do lado esquerdo até o vértice **5** de coordenada (EX: **532.231,8939** NY: **8.612.753,0027**), confrontando com **Área Remanescente**, daí deflete à direita no azimute de **42°50'10"** com uma distância de **4,00 m** ao fundo até o vértice **6** de coordenada (EX: **532.234,6108** NY: **8.612.755,9330**), confrontando com **Área Remanescente**, daí deflete à direita no azimute de **129°24'08"** com uma distância de **18,60 m** do lado direito até o vértice **1** de coordenada (EX: **532.248,9866** NY: **8.612.744,1236**), confrontando com **Lote 59**.

Descrição Perimétrica

Pontos	Coordenadas X	Coordenadas Y	Azimute	Distância	
001	002	532.246,5413	8.612.741,4258	222°11'22"	3,641 m
002	003	532.245,9906	8.612.741,8979	310°36'10"	0,725 m
003	004	532.233,6435	8.612.751,6181	308°12'42"	15,714 m
004	005	532.231,8939	8.612.753,0027	308°21'18"	2,231 m
005	006	532.234,6108	8.612.755,9330	42°50'10"	3,996 m
006	001	532.248,9866	8.612.744,1236	129°24'08"	18,604 m

Santo Amaro - Ba, Segunda-feira, 22 de Janeiro de 2024.



Prefeitura Municipal de Santo Amaro

Prefeitura Municipal de Santo Amaro

Memorial Descritivo

Quadra 60	Lote 59	Área Total: 84,99 metros ²	Perímetro: 46,13 metros
Beneficiário: Município de Santo Amaro			Município: Santo Amaro BA

O Lote de terreno sob nº 59, localizado no Bairro Candolândia, na quadra formada pela **Rua Barão de Vila Viçosa, Rua E, Rua 2 de Julho de Baixo e Rua 2 de Julho**, localizado na esquina da Rua 2 de Julho de Baixo, de formato irregular, abrangendo uma área de **84,99** (oitenta e quatro metros quadrados e noventa e nove decímetros quadrados) e um perímetro de **46,13 m**.

Para quem da Rua 2 de Julho de Baixo olha para o lote 59 inicia-se a descrição no vértice **1** na coordenada (EX: **532.251,8796** NY: **8.612.747,6174**), no azimute de **219°37'32"** com uma distância de **4,54 m** de frente até o vértice **2** de coordenada (EX: **532.248,9866** NY: **8.612.744,1236**), confrontando com **Rua 2 de Julho de Baixo**, daí deflete à direita no azimute de **309°24'08"** com uma distância de **18,60 m** do lado esquerdo até o vértice **3** de coordenada (EX: **532.234,6108** NY: **8.612.755,9330**), confrontando com **Lote 58**, daí deflete à direita no azimute de **43°19'44"** com uma distância de **4,68 m** ao fundo até o vértice **4** de coordenada (EX: **532.237,8256** NY: **8.612.759,3410**), confrontando com **Área Remanescente**, daí deflete à direita no azimute de **129°50'02"** com uma distância de **16,81 m** do lado direito até o vértice **5** de coordenada (EX: **532.250,7307** NY: **8.612.748,5759**), confrontando com **Lote 60**, daí deflete à direita no azimute de **129°50'06"** com uma distância de **1,50 m** do lado direito até o vértice **1** de coordenada (EX: **532.251,8796** NY: **8.612.747,6174**), confrontando com **Rua 2 de Julho de Baixo**.

Descrição Perimétrica

Pontos	Coordenadas X	Coordenadas Y	Azimute	Distância	
001	002	532.248,9866	8.612.744,1236	219°37'32"	4,536 m
002	003	532.234,6108	8.612.755,9330	309°24'08"	18,604 m
003	004	532.237,8256	8.612.759,3410	43°19'44"	4,685 m
004	005	532.250,7307	8.612.748,5759	129°50'02"	16,806 m
005	001	532.251,8796	8.612.747,6174	129°50'06"	1,496 m

Santo Amaro - Ba, Segunda-feira, 22 de Janeiro de 2024.

Fábio de Mello Lopes

Engenheiro Agrimensor

CREA: 72566/D BA

ART: BA20230479011

Prefeitura Municipal de Santo Amaro

Prefeitura Municipal de Santo Amaro

Memorial Descritivo

Quadra 60	Lote 60	Área Total: 86,05 metros ²	Perímetro: 43,87 metros
Beneficiário: Município de Santo Amaro			Município: Santo Amaro BA

O Lote de terreno sob nº 60, localizado no Bairro Candolândia, na quadra formada pela **Rua Barão de Vila Viçosa, Rua E, Rua 2 de Julho de Baixo e Rua 2 de Julho**, localizado na esquina da Rua 2 de Julho de Baixo, de formato irregular, abrangendo uma área de **86,05** (oitenta e seis metros quadrados e cinco décimos quadrados) e um perímetro de **43,87 m**.

Para quem da Rua 2 de Julho de Baixo olha para o lote 60 inicia-se a descrição no vértice **1** na coordenada (EX: **532.253,9820** NY: **8.612.752,2972**), no azimute de **221°08'39"** com uma distância de **4,94 m** de frente até o vértice **2** de coordenada (EX: **532.250,7307** NY: **8.612.748,5759**), confrontando com **Rua 2 de Julho de Baixo**, daí deflete à direita no azimute de **309°50'02"** com uma distância de **16,81 m** do lado esquerdo até o vértice **3** de coordenada (EX: **532.237,8256** NY: **8.612.759,3410**), confrontando com **Lote 59**, daí deflete à direita no azimute de **40°35'01"** com uma distância de **5,27 m** ao fundo até o vértice **4** de coordenada (EX: **532.241,2557** NY: **8.612.763,3453**), confrontando com **Área Remanescente**, daí deflete à direita no azimute de **130°48'02"** com uma distância de **4,46 m** do lado direito até o vértice **5** de coordenada (EX: **532.244,6306** NY: **8.612.760,4320**), confrontando com **Área Remanescente**, daí deflete à direita no azimute de **131°01'13"** com uma distância de **12,39 m** do lado direito até o vértice **1** de coordenada (EX: **532.253,9820** NY: **8.612.752,2972**), confrontando com **Lote 61**.

Descrição Perimétrica

Pontos	Coordenadas X	Coordenadas Y	Azimute	Distância	
001	002	532.250,7307	8.612.748,5759	221°08'39"	4,942 m
002	003	532.237,8256	8.612.759,3410	309°50'02"	16,806 m
003	004	532.241,2557	8.612.763,3453	40°35'01"	5,273 m
004	005	532.244,6306	8.612.760,4320	130°48'02"	4,458 m
005	001	532.253,9820	8.612.752,2972	131°01'13"	12,395 m

Santo Amaro - Ba, Segunda-feira, 22 de Janeiro de 2024.

Fábio de Mello Lopes

Engenheiro Agrimensor

CREA:72566/D BA

ART: BA20230479011

Prefeitura Municipal de Santo Amaro

Prefeitura Municipal de Santo Amaro

Memorial Descritivo

Quadra 60	Lote 61	Área Total: 64,30 metros ²	Perímetro: 35,90 metros
Beneficiário: Município de Santo Amaro			Município: Santo Amaro BA

O Lote de terreno sob nº 61, localizado no Bairro Candolândia, na quadra formada pela **Rua Barão de Vila Viçosa, Rua E, Rua 2 de Julho de Baixo e Rua 2 de Julho**, localizado na esquina da Rua 2 de Julho de Baixo, de formato irregular, abrangendo uma área de **64,30** (sessenta e quatro metros quadrados e trinta decímetros quadrados) e um perímetro de **35,90 m**.

Para quem da Rua 2 de Julho de Baixo olha para o lote 61 inicia-se a descrição no vértice **1** na coordenada (EX: **532.257,7900** NY: **8.612.755,8844**), no azimute de **220°24'19"** com uma distância de **5,20 m** de frente até o vértice **2** de coordenada (EX: **532.254,4170** NY: **8.612.751,9219**), confrontando com **Rua 2 de Julho de Baixo**, daí deflete à direita no azimute de **310°47'13"** com uma distância de **0,57 m** do lado esquerdo até o vértice **3** de coordenada (EX: **532.253,9820** NY: **8.612.752,2972**), confrontando com **Rua 2 de Julho de Baixo**, daí deflete à direita no azimute de **311°01'13"** com uma distância de **12,39 m** do lado esquerdo até o vértice **4** de coordenada (EX: **532.244,6306** NY: **8.612.760,4320**), confrontando com **Lote 60**, daí deflete à direita no azimute de **39°11'27"** com uma distância de **4,67 m** ao fundo até o vértice **5** de coordenada (EX: **532.247,5837** NY: **8.612.764,0541**), confrontando com **Área Remanescente**, daí deflete à direita no azimute de **128°40'30"** com uma distância de **1,40 m** do lado direito até o vértice **6** de coordenada (EX: **532.248,6766** NY: **8.612.763,1793**), confrontando com **Área Remanescente**, daí deflete à direita no azimute de **128°40'33"** com uma distância de **11,67 m** do lado direito até o vértice **1** de coordenada (EX: **532.257,7900** NY: **8.612.755,8844**), confrontando com **Lote 62**.

Descrição Perimétrica

Pontos	Coordenadas X	Coordenadas Y	Azimute	Distância	
001	002	532.254,4170	8.612.751,9219	220°24'19"	5,204 m
002	003	532.253,9820	8.612.752,2972	310°47'13"	0,574 m
003	004	532.244,6306	8.612.760,4320	311°01'13"	12,395 m
004	005	532.247,5837	8.612.764,0541	39°11'27"	4,673 m
005	006	532.248,6766	8.612.763,1793	128°40'30"	1,400 m
006	001	532.257,7900	8.612.755,8844	128°40'33"	11,673 m

Santo Amaro - Ba, Segunda-feira, 22 de Janeiro de 2024.

Fábio de Mello Lopes

Engenheiro Agrimensor

CREA:72566/D BA

ART: BA20230479011

Prefeitura Municipal de Santo Amaro

Prefeitura Municipal de Santo Amaro

Memorial Descritivo

Quadra 60	Lote 62	Área Total: 44,14 metros ²	Perímetro: 30,83 metros
Beneficiário: Município de Santo Amaro			Município: Santo Amaro BA

O Lote de terreno sob nº 62, localizado no Bairro Candolândia, na quadra formada pela **Rua Barão de Vila Viçosa, Rua E, Rua 2 de Julho de Baixo e Rua 2 de Julho**, na esquina da Rua 2 de Julho de Baixo, de formato irregular, abrangendo uma área de **44,14** (quarenta e quatro metros quadrados e quatorze décimos quadrados) e um perímetro de **30,83 m**.

Para quem da Rua 2 de Julho de Baixo olha para o lote 62 inicia-se a descrição no vértice **1** na coordenada (EX: **532.260,0802** NY: **8.612.758,8469**), no azimute de **217°42'21"** com uma distância de **3,74 m** de frente até o vértice **2** de coordenada (EX: **532.257,7900** NY: **8.612.755,8844**), confrontando com **Rua 2 de Julho de Baixo**, daí deflete à direita no azimute de **308°40'33"** com uma distância de **11,67 m** do lado esquerdo até o vértice **3** de coordenada (EX: **532.248,6766** NY: **8.612.763,1793**), confrontando com **Lote 61**, daí deflete à direita no azimute de **39°18'07"** com uma distância de **3,85 m** ao fundo até o vértice **4** de coordenada (EX: **532.251,1168** NY: **8.612.766,1604**), confrontando com **Área Remanescente**, daí deflete à direita no azimute de **129°12'43"** com uma distância de **11,57 m** do lado direito até o vértice **1** de coordenada (EX: **532.260,0802** NY: **8.612.758,8469**), confrontando com **Lote 63**.

Descrição Perimétrica

Pontos	Coordenadas X	Coordenadas Y	Azimute	Distância
001 002	532.257,7900	8.612.755,8844	217°42'21"	3,745 m
002 003	532.248,6766	8.612.763,1793	308°40'33"	11,673 m
003 004	532.251,1168	8.612.766,1604	39°18'07"	3,852 m
004 001	532.260,0802	8.612.758,8469	129°12'43"	11,568 m

Santo Amaro - Ba, Segunda-feira, 22 de Janeiro de 2024.

Fabio de Mello Lopes

Engenheiro Agrimensor

CREA: 72566/D BA

ART: BA20230479011

Prefeitura Municipal de Santo Amaro

Prefeitura Municipal de Santo Amaro

Memorial Descritivo

Quadra 60	Lote 63	Área Total: 69,53 metros ²	Perímetro: 38,16 metros
Beneficiário: Município de Santo Amaro			Município: Santo Amaro BA

O Lote de terreno sob nº 63, localizado no Bairro Candolândia, na quadra formada pela **Rua Barão de Vila Viçosa, Rua E, Rua 2 de Julho de Baixo e Rua 2 de Julho**, localizado na esquina da Rua 2 de Julho de Baixo, de formato irregular, abrangendo uma área de **69,53** (sessenta e nove metros quadrados e cinquenta e três decímetros quadrados) e um perímetro de **38,16 m**.

Para quem da Rua 2 de Julho de Baixo olha para o lote 63 inicia-se a descrição no vértice **1** na coordenada (EX: **532.263,1574** NY: **8.612.763,0441**), no azimute de **216°14'51"** com uma distância de **5,20 m** de frente até o vértice **2** de coordenada (EX: **532.260,0802** NY: **8.612.758,8469**), confrontando com **Rua 2 de Julho de Baixo**, daí deflete à direita no azimute de **309°12'43"** com uma distância de **11,57 m** do lado esquerdo até o vértice **3** de coordenada (EX: **532.251,1168** NY: **8.612.766,1604**), confrontando com **Lote 62**, daí deflete à esquerda no azimute de **307°27'05"** com uma distância de **2,55 m** do lado esquerdo até o vértice **4** de coordenada (EX: **532.249,0939** NY: **8.612.767,7098**), confrontando com **Área Remanescente**, daí deflete à direita no azimute de **36°05'13"** com uma distância de **4,72 m** ao fundo até o vértice **5** de coordenada (EX: **532.251,8725** NY: **8.612.771,5220**), confrontando com **Área Remanescente**, daí deflete à direita no azimute de **126°54'58"** com uma distância de **1,00 m** do lado direito até o vértice **6** de coordenada (EX: **532.252,6701** NY: **8.612.770,9228**), confrontando com **Área Remanescente**, daí deflete à esquerda no azimute de **126°54'58"** com uma distância de **13,12 m** do lado direito até o vértice **1** de coordenada (EX: **532.263,1574** NY: **8.612.763,0441**), confrontando com **Lote 64**.

Descrição Perimétrica

Pontos	Coordenadas X	Coordenadas Y	Azimute	Distância
001 002	532.260,0802	8.612.758,8469	216°14'51"	5,204 m
002 003	532.251,1168	8.612.766,1604	309°12'43"	11,568 m
003 004	532.249,0939	8.612.767,7098	307°27'05"	2,548 m
004 005	532.251,8725	8.612.771,5220	36°05'13"	4,717 m
005 006	532.252,6701	8.612.770,9228	126°54'58"	0,998 m
006 001	532.263,1574	8.612.763,0441	126°54'58"	13,117 m

Santo Amaro - Ba, Segunda-feira, 22 de Janeiro de 2024.

Fabio de Mello Lopes

Engenheiro Agrimensor

CREA: 72566/D BA

ART: BA20230479011

Prefeitura Municipal de Santo Amaro

Prefeitura Municipal de Santo Amaro

Memorial Descritivo

Quadra 60	Lote 64	Área Total: 69,53 metros ²	Perímetro: 38,16 metros
Beneficiário: Município de Santo Amaro			Município: Santo Amaro BA

O Lote de terreno sob nº 64, localizado no Bairro Candolândia, na quadra formada pela **Rua Barão de Vila Viçosa, Rua E, Rua 2 de Julho de Baixo e Rua 2 de Julho**, na esquina da Rua 2 de Julho de Baixo, de formato irregular, abrangendo uma área de **69,71** (sessenta e nove metros quadrados e setenta e um decímetros quadrados) e um perímetro de **36,53 m**.

Para quem da Rua 2 de Julho de Baixo olha para o lote 64 inicia-se a descrição no vértice **1** na coordenada (EX: **532.266,3994** NY: **8.612.768,1005**), no azimute de **212°40'01"** com uma distância de **6,01 m** de frente até o vértice **2** de coordenada (EX: **532.263,1574** NY: **8.612.763,0441**), confrontando com **Rua 2 de Julho de Baixo**, daí deflete à direita no azimute de **306°54'58"** com uma distância de **13,12 m** do lado esquerdo até o vértice **3** de coordenada (EX: **532.252,6701** NY: **8.612.770,9228**), confrontando com **Lote 63**, daí deflete à direita no azimute de **39°44'26"** com uma distância de **4,92 m** ao fundo até o vértice **4** de coordenada (EX: **532.255,8175** NY: **8.612.774,7084**), confrontando com **Área Remanescente**, daí deflete à direita no azimute de **121°58'58"** com uma distância de **12,48 m** do lado direito até o vértice **1** de coordenada (EX: **532.266,3994** NY: **8.612.768,1005**), confrontando com **Lote 65**.

Descrição Perimétrica

Pontos	Coordenadas X	Coordenadas Y	Azimute	Distância
001 002	532.263,1574	8.612.763,0441	212°40'01"	6,006 m
002 003	532.252,6701	8.612.770,9228	306°54'58"	13,117 m
003 004	532.255,8175	8.612.774,7084	39°44'26"	4,923 m
004 001	532.266,3994	8.612.768,1005	121°58'58"	12,476 m

Santo Amaro - Ba, Segunda-feira, 22 de Janeiro de 2024.

Fabio de Mello Lopes

Engenheiro Agrimensor

CREA:72566/D BA
ART: BA20230479011

Prefeitura Municipal de Santo Amaro

Prefeitura Municipal de Santo Amaro

Memorial Descritivo

Quadra 60	Lote 65	Área Total: 149,31 metros ²	Perímetro: 68,88 metros
Beneficiário: Município de Santo Amaro			Município: Santo Amaro BA

O Lote de terreno sob nº 65, localizado no Bairro Candolândia, na quadra formada pela **Rua Barão de Vila Viçosa, Rua E, Rua 2 de Julho de Baixo e Rua 2 de Julho**, localizado na esquina da Rua 2 de Julho de Baixo, de formato irregular, abrangendo uma área de **149,31** (cento e quarenta e nove metros quadrados e trinta e um decímetros quadrados) e um perímetro de **68,88 m**.

Para quem da Rua 2 de Julho de Baixo olha para o lote 65 inicia-se a descrição no vértice **1** na coordenada (EX: **532.269,1033** NY: **8.612.773,1958**), no azimute de **207°57'12"** com uma distância de **5,77 m** de frente até o vértice **2** de coordenada (EX: **532.266,3994** NY: **8.612.768,1005**), confrontando com **Rua 2 de Julho de Baixo**, daí deflete à direita no azimute de **301°58'58"** com uma distância de **12,48 m** do lado esquerdo até o vértice **3** de coordenada (EX: **532.255,8175** NY: **8.612.774,7084**), confrontando com **Lote 64**, daí deflete à direita no azimute de **305°13'23"** com uma distância de **7,32 m** do lado esquerdo até o vértice **4** de coordenada (EX: **532.249,8336** NY: **8.612.778,9331**), confrontando com **Área Remanescente**, daí deflete à esquerda no azimute de **297°30'27"** com uma distância de **9,28 m** do lado esquerdo até o vértice **5** de coordenada (EX: **532.241,6022** NY: **8.612.783,2195**), confrontando com **Área Remanescente**, daí deflete à direita no azimute de **35°58'21"** com uma distância de **5,70 m** ao fundo até o vértice **6** de coordenada (EX: **532.244,9488** NY: **8.612.787,8303**), confrontando com **Área Remanescente**, daí deflete à direita no azimute de **120°03'56"** com uma distância de **3,70 m** do lado direito até o vértice **7** de coordenada (EX: **532.248,1551** NY: **8.612.785,9743**), confrontando com **Área Remanescente**, daí deflete à direita no azimute de **133°28'09"** com uma distância de **3,51 m** do lado direito até o vértice **8** de coordenada (EX: **532.250,7060** NY: **8.612.783,5561**), confrontando com **Área Remanescente**, daí deflete à esquerda no azimute de **119°23'11"** com uma distância de **1,22 m** do lado direito até o vértice **9** de coordenada (EX: **532.251,7706** NY: **8.612.782,9566**), confrontando com **Área Remanescente**, daí deflete à esquerda no azimute de **119°23'09"** com uma distância de **19,73 m** do lado direito até o vértice **10** de coordenada (EX: **532.268,9593** NY: **8.612.773,2769**), confrontando com **Lote 66**, daí deflete à direita no azimute de **119°23'35"** com uma distância de **0,17 m** do lado direito até o vértice **1** de coordenada (EX: **532.269,1033** NY: **8.612.773,1958**), confrontando com **Rua 2 de Julho de Baixo**.

Descrição Perimétrica

Pontos	Coordenadas X	Coordenadas Y	Azimute	Distância	
001	002	532.266,3994	8.612.768,1005	207°57'12"	5,768 m
002	003	532.255,8175	8.612.774,7084	301°58'58"	12,476 m
003	004	532.249,8336	8.612.778,9331	305°13'23"	7,325 m
004	005	532.241,6022	8.612.783,2195	297°30'27"	9,281 m
005	006	532.244,9488	8.612.787,8303	35°58'21"	5,697 m
006	007	532.248,1551	8.612.785,9743	120°03'56"	3,705 m
007	008	532.250,7060	8.612.783,5561	133°28'09"	3,515 m
008	009	532.251,7706	8.612.782,9566	119°23'11"	1,222 m
009	010	532.268,9593	8.612.773,2769	119°23'09"	19,727 m
010	001	532.269,1033	8.612.773,1958	119°23'35"	0,165 m

Prefeitura Municipal de Santo Amaro

Prefeitura Municipal de Santo Amaro

Santo Amaro - Ba, Segunda-feira, 22 de Janeiro de 2024.



Fabio de Mello Lopes

Engenheiro Agrimensor

CREA:72566/D BA

ART: BA20230479011

Prefeitura Municipal de Santo Amaro

Prefeitura Municipal de Santo Amaro

Memorial Descritivo

Quadra 60	Lote 66	Área Total: 78,34 metros ²	Perímetro: 47,33 metros
Beneficiário: Município de Santo Amaro			Município: Santo Amaro BA

O Lote de terreno sob nº 66, localizado no Bairro Candolândia, na quadra formada pela **Rua Barão de Vila Viçosa, Rua E, Rua 2 de Julho de Baixo e Rua 2 de Julho**, localizado na esquina da Rua 2 de Julho de Baixo, de formato irregular, abrangendo uma área de **78,34** (setenta e oito metros quadrados e trinta e quatro décimos quadrados) e um perímetro de **47,33 m**.

Para quem da Rua 2 de Julho de Baixo olha para o lote 66 inicia-se a descrição no vértice **1** na coordenada (EX: **532.270,9667** NY: **8.612.777,0697**), no azimute de **207°53'30"** com uma distância de **4,29 m** de frente até o vértice **2** de coordenada (EX: **532.268,9593** NY: **8.612.773,2769**), confrontando com **Rua 2 de Julho de Baixo**, daí deflete à direita no azimute de **299°23'09"** com uma distância de **19,73 m** do lado esquerdo até o vértice **3** de coordenada (EX: **532.251,7706** NY: **8.612.782,9566**), confrontando com **Lote 65**, daí deflete à direita no azimute de **29°02'00"** com uma distância de **3,67 m** ao fundo até o vértice **4** de coordenada (EX: **532.253,5510** NY: **8.612.786,1640**), confrontando com **Área Remanescente**, daí deflete à direita no azimute de **117°34'22"** com uma distância de **3,31 m** do lado direito até o vértice **5** de coordenada (EX: **532.256,4839** NY: **8.612.784,6324**), confrontando com **Área Remanescente**, daí deflete à direita no azimute de **117°34'23"** com uma distância de **15,46 m** do lado direito até o vértice **6** de coordenada (EX: **532.270,1917** NY: **8.612.777,4744**), confrontando com **Lote 67**, daí deflete à direita no azimute de **117°34'25"** com uma distância de **0,87 m** do lado direito até o vértice **1** de coordenada (EX: **532.270,9667** NY: **8.612.777,0697**), confrontando com **Rua 2 de Julho de Baixo**.

Descrição Perimétrica

Pontos	Coordenadas X	Coordenadas Y	Azimute	Distância
001 002	532.268,9593	8.612.773,2769	207°53'30"	4,291 m
002 003	532.251,7706	8.612.782,9566	299°23'09"	19,727 m
003 004	532.253,5510	8.612.786,1640	29°02'00"	3,668 m
004 005	532.256,4839	8.612.784,6324	117°34'22"	3,309 m
005 006	532.270,1917	8.612.777,4744	117°34'23"	15,464 m
006 001	532.270,9667	8.612.777,0697	117°34'25"	0,874 m

Santo Amaro - Ba, Segunda-feira, 22 de Janeiro de 2024.


Fabio de Mello Lopes

Engenheiro Agrimensor
CREA:72566/D BA
ART: BA20230479011

Prefeitura Municipal de Santo Amaro

Prefeitura Municipal de Santo Amaro

Memorial Descritivo

Quadra 60	Lote 67	Área Total: 74,21 metros ²	Perímetro: 40,25 metros
Beneficiário: Município de Santo Amaro			Município: Santo Amaro BA

O Lote de terreno sob nº 67, localizado no Bairro Candolândia, na quadra formada pela **Rua Barão de Vila Viçosa, Rua E, Rua 2 de Julho de Baixo e Rua 2 de Julho**, localizado na esquina da Rua E, de formato irregular, abrangendo uma área de **74,21** (setenta e quatro metros quadrados e vinte e um decímetros quadrados) e um perímetro de **40,25 m**.

Para quem da Rua E olha para o lote 67 inicia-se a descrição no vértice **1** na coordenada (EX: **532.272,1426** NY: **8.612.781,9819**), no azimute de **203°24'16"** com uma distância de **4,91 m** de frente até o vértice **2** de coordenada (EX: **532.270,1917** NY: **8.612.777,4744**), confrontando com **Rua E**, daí deflete à direita no azimute de **297°34'23"** com uma distância de **15,46 m** do lado esquerdo até o vértice **3** de coordenada (EX: **532.256,4839** NY: **8.612.784,6324**), confrontando com **Lote 66**, daí deflete à direita no azimute de **28°16'21"** com uma distância de **4,83 m** ao fundo até o vértice **4** de coordenada (EX: **532.258,7714** NY: **8.612.788,8856**), confrontando com **Área Remanescente**, daí deflete à direita no azimute de **117°18'29"** com uma distância de **14,61 m** do lado direito até o vértice **5** de coordenada (EX: **532.271,7530** NY: **8.612.782,1831**), confrontando com **Lote 68**, daí deflete à esquerda no azimute de **117°18'27"** com uma distância de **0,44 m** do lado direito até o vértice **1** de coordenada (EX: **532.272,1426** NY: **8.612.781,9819**), confrontando com **Rua E**.

Descrição Perimétrica

Pontos	Coordenadas X	Coordenadas Y	Azimute	Distância
001 002	532.270,1917	8.612.777,4744	203°24'16"	4,912 m
002 003	532.256,4839	8.612.784,6324	297°34'23"	15,464 m
003 004	532.258,7714	8.612.788,8856	28°16'21"	4,829 m
004 005	532.271,7530	8.612.782,1831	117°18'29"	14,610 m
005 001	532.272,1426	8.612.781,9819	117°18'27"	0,438 m

Santo Amaro - Ba, Segunda-feira, 22 de Janeiro de 2024.


Fabio de Mello Lopes

Engenheiro Agrimensor

CREA: 72566/D BA
ART: BA20230479011

Prefeitura Municipal de Santo Amaro

Prefeitura Municipal de Santo Amaro

Memorial Descritivo

Quadra 60	Lote 68	Área Total: 100,17 metros ²	Perímetro: 48,69 metros
Beneficiário: Município de Santo Amaro			Município: Santo Amaro BA

O Lote de terreno sob nº 68, localizado no Bairro Candolândia, na quadra formada pela **Rua Barão de Vila Viçosa, Rua E, Rua 2 de Julho de Baixo e Rua 2 de Julho**, localizado na esquina da Rua E, de formato irregular, abrangendo uma área de **100,17** (cem metros quadrados e dezessete décimos quadrados) e um perímetro de **48,69 m**.

Para quem da Rua E olha para o lote 68 inicia-se a descrição no vértice **1** na coordenada (EX: **532.272,5220** NY: **8.612.788,3735**), no azimute de **201°37'24"** com uma distância de **1,13 m** de frente até o vértice **2** de coordenada (EX: **532.272,1047** NY: **8.612.787,3209**), confrontando com **Rua E**, daí deflete à esquerda no azimute de **114°02'49"** com uma distância de **0,97 m** de frente até o vértice **3** de coordenada (EX: **532.272,9867** NY: **8.612.786,9274**), confrontando com **Rua E**, daí deflete à direita no azimute de **194°34'31"** com uma distância de **4,90 m** de frente até o vértice **4** de coordenada (EX: **532.271,7530** NY: **8.612.782,1831**), confrontando com **Rua E**, daí deflete à direita no azimute de **297°18'29"** com uma distância de **14,61 m** do lado esquerdo até o vértice **5** de coordenada (EX: **532.258,7714** NY: **8.612.788,8856**), confrontando com **Lote 67**, daí deflete à direita no azimute de **301°14'57"** com uma distância de **4,57 m** do lado esquerdo até o vértice **6** de coordenada (EX: **532.254,8644** NY: **8.612.791,2564**), confrontando com **Área Remanescente**, daí deflete à direita no azimute de **24°24'17"** com uma distância de **4,61 m** ao fundo até o vértice **7** de coordenada (EX: **532.256,7705** NY: **8.612.795,4574**), confrontando com **Área Remanescente**, daí deflete à direita no azimute de **115°42'47"** com uma distância de **0,74 m** do lado direito até o vértice **8** de coordenada (EX: **532.257,4377** NY: **8.612.795,1362**), confrontando com **Área Remanescente**, daí deflete à direita no azimute de **115°42'52"** com uma distância de **7,83 m** do lado direito até o vértice **9** de coordenada (EX: **532.264,4898** NY: **8.612.791,7400**), confrontando com **Lote 69**, daí deflete à esquerda no azimute de **26°33'57"** com uma distância de **0,64 m** do lado direito até o vértice **10** de coordenada (EX: **532.264,7743** NY: **8.612.792,3090**), confrontando com **Lote 69**, daí deflete à direita no azimute de **116°55'43"** com uma distância de **8,69 m** do lado direito até o vértice **1** de coordenada (EX: **532.272,5220** NY: **8.612.788,3735**), confrontando com **Lote 69**.

Descrição Perimétrica

Pontos	Coordenadas X	Coordenadas Y	Azimute	Distância
001 002	532.272,1047	8.612.787,3209	201°37'24"	1,132 m
002 003	532.272,9867	8.612.786,9274	114°02'49"	0,966 m
003 004	532.271,7530	8.612.782,1831	194°34'31"	4,902 m
004 005	532.258,7714	8.612.788,8856	297°18'29"	14,610 m
005 006	532.254,8644	8.612.791,2564	301°14'57"	4,570 m
006 007	532.256,7705	8.612.795,4574	24°24'17"	4,613 m
007 008	532.257,4377	8.612.795,1362	115°42'47"	0,741 m
008 009	532.264,4898	8.612.791,7400	115°42'52"	7,827 m
009 010	532.264,7743	8.612.792,3090	26°33'57"	0,636 m
010 001	532.272,5220	8.612.788,3735	116°55'43"	8,690 m

Prefeitura Municipal de Santo Amaro

Prefeitura Municipal de Santo Amaro

Santo Amaro - Ba, Segunda-feira, 22 de Janeiro de 2024.



Fabio de Mello Lopes

Engenheiro Agrimensor

CREA: 72566/D BA

ART: BA20230479011

Prefeitura Municipal de Santo Amaro

Prefeitura Municipal de Santo Amaro

Memorial Descritivo

Quadra 60	Lote 69	Área Total: 58,73 metros ²	Perímetro: 39,55 metros
Beneficiário: Município de Santo Amaro			Município: Santo Amaro BA

O Lote de terreno sob nº 69, localizado no Bairro Candolândia, na quadra formada pela **Rua Barão de Vila Viçosa, Rua E, Rua 2 de Julho de Baixo e Rua 2 de Julho**, distante 7,00 m da esquina da Rua E, de formato irregular, abrangendo uma área de **58,73** (cinquenta e oito metros quadrados e setenta e três décimos quadrados) e um perímetro de **39,65 m**.

Para quem da Rua E olha para o lote 69 inicia-se a descrição no vértice **1** na coordenada (EX: **532.271,2323** NY: **8.612.796,8704**), no azimute de **171°22'09"** com uma distância de **8,59 m** de frente até o vértice **2** de coordenada (EX: **532.272,5220** NY: **8.612.788,3735**), confrontando com **Rua E**, daí deflete à direita no azimute de **296°55'43"** com uma distância de **8,69 m** do lado esquerdo até o vértice **3** de coordenada (EX: **532.264,7743** NY: **8.612.792,3090**), confrontando com **Lote 68**, daí deflete à esquerda no azimute de **206°33'57"** com uma distância de **0,64 m** do lado esquerdo até o vértice **4** de coordenada (EX: **532.264,4898** NY: **8.612.791,7400**), confrontando com **Lote 68**, daí deflete à direita no azimute de **295°42'52"** com uma distância de **7,83 m** ao fundo até o vértice **5** de coordenada (EX: **532.257,4377** NY: **8.612.795,1362**), confrontando com **Lote 68**, daí deflete à direita no azimute de **82°50'03"** com uma distância de **11,34 m** ao fundo até o vértice **6** de coordenada (EX: **532.268,6926** NY: **8.612.796,5512**), confrontando com **Lote 70**, daí deflete à direita no azimute de **82°50'04"** com uma distância de **2,56 m** ao fundo até o vértice **1** de coordenada (EX: **532.271,2323** NY: **8.612.796,8704**), confrontando com **Rua E**.

Descrição Perimétrica

Pontos	Coordenadas X	Coordenadas Y	Azimute	Distância
001 002	532.272,5220	8.612.788,3735	171°22'09"	8,594 m
002 003	532.264,7743	8.612.792,3090	296°55'43"	8,690 m
003 004	532.264,4898	8.612.791,7400	206°33'57"	0,636 m
004 005	532.257,4377	8.612.795,1362	295°42'52"	7,827 m
005 006	532.268,6926	8.612.796,5512	82°50'03"	11,344 m
006 001	532.271,2323	8.612.796,8704	82°50'04"	2,560 m

Santo Amaro - Ba, Segunda-feira, 22 de Janeiro de 2024.


Fábio de Mello Lopes

Engenheiro Agrimensor
CREA:72566/D BA
ART: BA20230479011

Prefeitura Municipal de Santo Amaro

Prefeitura Municipal de Santo Amaro

Memorial Descritivo

Quadra 60	Lote 70	Área Total: 78,04 metros ²	Perímetro: 36,35 metros
Beneficiário: Município de Santo Amaro			Município: Santo Amaro BA

O Lote de terreno sob nº 70, localizado no Bairro Candolândia, na quadra formada pela **Rua Barão de Vila Viçosa, Rua E, Rua 2 de Julho de Baixo e Rua 2 de Julho**, distante 1,47 m da esquina da Rua E, de formato irregular, abrangendo uma área de **78,04** (setenta e oito metros quadrados e quatro décimos quadrados) e um perímetro de **36,35 m**.

Para quem da Rua E olha para o lote 70 inicia-se a descrição no vértice **1** na coordenada (EX: **532.267,1843** NY: **8.612.803,9502**), no azimute de **168°28'41"** com uma distância de **7,55 m** de frente até o vértice **2** de coordenada (EX: **532.268,6926** NY: **8.612.796,5512**), confrontando com **Rua E**, daí deflete à direita no azimute de **262°50'03"** com uma distância de **11,34 m** do lado esquerdo até o vértice **3** de coordenada (EX: **532.257,4377** NY: **8.612.795,1362**), confrontando com **Lote 69**, daí deflete à direita no azimute de **350°55'27"** com uma distância de **6,42 m** ao fundo até o vértice **4** de coordenada (EX: **532.256,4258** NY: **8.612.801,4709**), confrontando com **Área Remanescente**, daí deflete à direita no azimute de **77°01'21"** com uma distância de **11,04 m** do lado direito até o vértice **1** de coordenada (EX: **532.267,1843** NY: **8.612.803,9502**), confrontando com **Lote 71**.

Descrição Perimétrica

Pontos	Coordenadas X	Coordenadas Y	Azimute	Distância
001 002	532.268,6926	8.612.796,5512	168°28'41"	7,551 m
002 003	532.257,4377	8.612.795,1362	262°50'03"	11,344 m
003 004	532.256,4258	8.612.801,4709	350°55'27"	6,415 m
004 001	532.267,1843	8.612.803,9502	77°01'21"	11,041 m

Santo Amaro - Ba, Segunda-feira, 22 de Janeiro de 2024.



Fabio de Mello Lopes

Engenheiro Agrimensor

CREA: 72566/D BA
ART: BA20230479011

Prefeitura Municipal de Santo Amaro

Prefeitura Municipal de Santo Amaro

Memorial Descritivo

Quadra 60	Lote 71	Área Total: 104,19 metros ²	Perímetro: 43,93 metros
Beneficiário: Município de Santo Amaro			Município: Santo Amaro BA

O Lote de terreno sob nº 71, localizado no Bairro Candolândia, na quadra formada pela **Rua Barão de Vila Viçosa, Rua E, Rua 2 de Julho de Baixo e Rua 2 de Julho**, localizado na esquina da Rua E, de formato irregular, abrangendo uma área de **104,19** (cento e quatro metros quadrados e dezenove décimos quadrados) e um perímetro de **43,93 m**.

Para quem da Rua E olha para o lote 71 inicia-se a descrição no vértice **1** na coordenada (EX: **532.266,2728** NY: **8.612.811,2634**), no azimute de **161°27'20"** com uma distância de **7,36 m** de frente até o vértice **2** de coordenada (EX: **532.268,6149** NY: **8.612.804,2815**), confrontando com **Rua E**, daí deflete à direita no azimute de **256°57'47"** com uma distância de **1,47 m** do lado esquerdo até o vértice **3** de coordenada (EX: **532.267,1843** NY: **8.612.803,9502**), confrontando com **Rua E**, daí deflete à direita no azimute de **257°01'21"** com uma distância de **11,04 m** do lado esquerdo até o vértice **4** de coordenada (EX: **532.256,4258** NY: **8.612.801,4709**), confrontando com **Lote 70**, daí deflete à direita no azimute de **257°32'09"** com uma distância de **2,74 m** do lado esquerdo até o vértice **5** de coordenada (EX: **532.253,7506** NY: **8.612.800,8796**), confrontando com **Área Remanescente**, daí deflete à direita no azimute de **344°37'04"** com uma distância de **6,49 m** ao fundo até o vértice **6** de coordenada (EX: **532.252,0279** NY: **8.612.807,1416**), confrontando com **Área Remanescente**, daí deflete à direita no azimute de **73°51'43"** com uma distância de **14,83 m** do lado direito até o vértice **1** de coordenada (EX: **532.266,2728** NY: **8.612.811,2634**), confrontando com **Lote 72**.

Descrição Perimétrica

Pontos	Coordenadas X	Coordenadas Y	Azimute	Distância
001 002	532.268,6149	8.612.804,2815	161°27'20"	7,364 m
002 003	532.267,1843	8.612.803,9502	256°57'47"	1,468 m
003 004	532.256,4258	8.612.801,4709	257°01'21"	11,041 m
004 005	532.253,7506	8.612.800,8796	257°32'09"	2,740 m
005 006	532.252,0279	8.612.807,1416	344°37'04"	6,495 m
006 001	532.266,2728	8.612.811,2634	73°51'43"	14,829 m

Santo Amaro - Ba, Segunda-feira, 22 de Janeiro de 2024.


Fábio de Mello Lopes

Engenheiro Agrimensor
CREA: 72566/D BA
ART: BA20230479011

Prefeitura Municipal de Santo Amaro

Prefeitura Municipal de Santo Amaro

**Memorial
Descritivo**

Prefeitura Municipal de Santo Amaro

Prefeitura Municipal de Santo Amaro

Memorial Descritivo

Quadra 60	Lote 72	Área Total: 104,19 metros ²	Perímetro: 43,93 metros
Beneficiário: Município de Santo Amaro			Município: Santo Amaro BA

O Lote de terreno sob nº 72, localizado no Bairro Candolândia, na quadra formada pela **Rua Barão de Vila Viçosa, Rua E, Rua 2 de Julho de Baixo e Rua 2 de Julho**, localizado na esquina da Rua E, de formato irregular, abrangendo uma área de **78,93** (setenta e oito metros quadrados e noventa e três décimos quadrados) e um perímetro de **42,28 m**.

Para quem da Rua E olha para o lote 72 inicia-se a descrição no vértice **1** na coordenada (EX: **532.264,4923** NY: **8.612.816,2220**), no azimute de **157°43'15"** com uma distância de **5,29 m** de frente até o vértice **2** de coordenada (EX: **532.266,4972** NY: **8.612.811,3283**), confrontando com **Rua E**, daí deflete à direita no azimute de **253°51'53"** com uma distância de **0,23 m** do lado esquerdo até o vértice **3** de coordenada (EX: **532.266,2728** NY: **8.612.811,2634**), confrontando com **Rua E**, daí deflete à esquerda no azimute de **253°51'43"** com uma distância de **14,83 m** do lado esquerdo até o vértice **4** de coordenada (EX: **532.252,0279** NY: **8.612.807,1416**), confrontando com **Lote 71**, daí deflete à direita no azimute de **253°51'44"** com uma distância de **1,21 m** do lado esquerdo até o vértice **5** de coordenada (EX: **532.250,8643** NY: **8.612.806,8049**), confrontando com **Área Remanescente**, daí deflete à direita no azimute de **337°00'04"** com uma distância de **4,46 m** ao fundo até o vértice **6** de coordenada (EX: **532.249,1233** NY: **8.612.810,9065**), confrontando com **Área Remanescente**, daí deflete à direita no azimute de **70°55'22"** com uma distância de **14,84 m** do lado direito até o vértice **7** de coordenada (EX: **532.263,1466** NY: **8.612.815,7563**), confrontando com **Lote 73**, daí deflete à esquerda no azimute de **339°50'14"** com uma distância de **0,00 m** do lado direito até o vértice **8** de coordenada (EX: **532.263,1465** NY: **8.612.815,7565**), confrontando com **Lote 73**, daí deflete à direita no azimute de **70°55'18"** com uma distância de **1,42 m** do lado direito até o vértice **1** de coordenada (EX: **532.264,4923** NY: **8.612.816,2220**), confrontando com **Rua E**.

Descrição Perimétrica

Pontos	Coordenadas X	Coordenadas Y	Azimute	Distância	
001	002	532.266,4972	8.612.811,3283	157°43'15"	5,288 m
002	003	532.266,2728	8.612.811,2634	253°51'53"	0,234 m
003	004	532.252,0279	8.612.807,1416	253°51'43"	14,829 m
004	005	532.250,8643	8.612.806,8049	253°51'44"	1,211 m
005	006	532.249,1233	8.612.810,9065	337°00'04"	4,456 m
006	007	532.263,1466	8.612.815,7563	70°55'22"	14,838 m
007	001	532.263,1465	8.612.815,7565	339°50'25"	0,000 m

Santo Amaro - Ba, Segunda-feira, 22 de Janeiro de 2024.

Fabio de Mello Lopes

Engenheiro Agrimensor

CREA:72566/D BA

ART: BA20230479011

Prefeitura Municipal de Santo Amaro

Prefeitura Municipal de Santo Amaro

Memorial Descritivo

Quadra 60	Lote 73	Área Total: 82,31 metros ²	Perímetro: 42,58 metros
Beneficiário: Município de Santo Amaro			Município: Santo Amaro BA

O Lote de terreno sob nº 73, localizado no Bairro Candolândia, na quadra formada pela **Rua Barão de Vila Viçosa, Rua E, Rua 2 de Julho de Baixo e Rua 2 de Julho**, localizado na esquina da Rua E, de formato irregular, abrangendo uma área de **82,31** (oitenta e dois metros quadrados e trinta e um décimos quadrados) e um perímetro de 42,58 m.

Para quem da Rua E olha para o lote 73 inicia-se a descrição no vértice **1** na coordenada (EX: **532.261,2625** NY: **8.612.821,6697**), no azimute de **153°18'43"** com uma distância de **2,90 m** de frente até o vértice **2** de coordenada (EX: **532.262,5655** NY: **8.612.819,0778**), confrontando com **Rua E**, daí deflete à direita no azimute de **244°56'38"** com uma distância de **0,89 m** de frente até o vértice **3** de coordenada (EX: **532.261,7586** NY: **8.612.818,7006**), confrontando com **Rua E**, daí deflete à direita no azimute de **154°45'39"** com uma distância de **3,26 m** de frente até o vértice **4** de coordenada (EX: **532.263,1466** NY: **8.612.815,7563**), confrontando com **Rua E**, daí deflete à direita no azimute de **250°55'22"** com uma distância de **14,84 m** do lado esquerdo até o vértice **5** de coordenada (EX: **532.249,1233** NY: **8.612.810,9065**), confrontando com **Lote 72**, daí deflete à esquerda no azimute de **250°55'21"** com uma distância de **0,51 m** do lado esquerdo até o vértice **6** de coordenada (EX: **532.248,6423** NY: **8.612.810,7401**), confrontando com **Área Remanescente**, daí deflete à direita no azimute de **339°05'31"** com uma distância de **4,43 m** ao fundo até o vértice **7** de coordenada (EX: **532.247,0630** NY: **8.612.814,8740**), confrontando com **Área Remanescente**, daí deflete à direita no azimute de **44°30'05"** com uma distância de **0,00 m** ao fundo até o vértice **8** de coordenada (EX: **532.247,0631** NY: **8.612.814,8740**), confrontando com **Lote 74**, daí deflete à esquerda no azimute de **338°20'13"** com uma distância de **0,00 m** ao fundo até o vértice **9** de coordenada (EX: **532.247,0618** NY: **8.612.814,8773**), confrontando com **Lote 74**, daí deflete à direita no azimute de **64°26'15"** com uma distância de **14,53 m** do lado direito até o vértice **10** de coordenada (EX: **532.260,1660** NY: **8.612.821,1452**), confrontando com **Lote 74**, daí deflete à direita no azimute de **64°26'17"** com uma distância de **1,22 m** do lado direito até o vértice **1** de coordenada (EX: **532.261,2625** NY: **8.612.821,6697**), confrontando com **Rua E**.

Descrição Perimétrica

Pontos	Coordenadas X	Coordenadas Y	Azimute	Distância	
001	002	532.262,5655	8.612.819,0778	153°18'43"	2,901 m
002	003	532.261,7586	8.612.818,7006	244°56'38"	0,891 m
003	004	532.263,1466	8.612.815,7563	154°45'39"	3,255 m
004	005	532.249,1233	8.612.810,9065	250°55'22"	14,838 m
005	006	532.248,6423	8.612.810,7401	250°55'21"	0,509 m
006	007	532.247,0630	8.612.814,8740	339°05'31"	4,425 m
007	008	532.247,0631	8.612.814,8740	44°27'22"	0,000 m
008	001	532.261,2625	8.612.821,6697	64°26'17"	1,215 m

Prefeitura Municipal de Santo Amaro

Prefeitura Municipal de Santo Amaro

Santo Amaro - Ba, Segunda-feira, 22 de Janeiro de 2024.



Fabio de Mello Lopes

Engenheiro Agrimensor

CREA: 72566/D BA

ART: BA20230479011

Prefeitura Municipal de Santo Amaro

Prefeitura Municipal de Santo Amaro

Memorial Descritivo

Quadra 60	Lote 74	Área Total: 115,56 metros ²	Perímetro: 50,43 metros
Beneficiário: Município de Santo Amaro			Município: Santo Amaro BA

O Lote de terreno sob nº 74, localizado no Bairro Candolândia, na quadra formada pela **Rua Barão de Vila Viçosa, Rua E, Rua 2 de Julho de Baixo e Rua 2 de Julho**, localizado na esquina da Rua E, de formato irregular, abrangendo uma área de **115,56** (cento e quinze metros quadrados e cinquenta e seis décimos quadrados) e um perímetro de **50,43 m**.

Para quem da Rua E olha para o lote 74 inicia-se a descrição no vértice **1** na coordenada (EX: **532.256,4119** NY: **8.612.827,1178**), no azimute de **147°50'53"** com uma distância de **7,05 m** de frente até o vértice **2** de coordenada (EX: **532.260,1660** NY: **8.612.821,1452**), confrontando com **Rua E**, daí deflete à direita no azimute de **244°26'15"** com uma distância de **14,53 m** do lado esquerdo até o vértice **3** de coordenada (EX: **532.247,0618** NY: **8.612.814,8773**), confrontando com **Lote 73**, daí deflete à esquerda no azimute de **158°20'12"** com uma distância de **0,00 m** do lado esquerdo até o vértice **4** de coordenada (EX: **532.247,0631** NY: **8.612.814,8740**), confrontando com **Lote 73**, daí deflete à direita no azimute de **244°25'25"** com uma distância de **4,89 m** do lado esquerdo até o vértice **5** de coordenada (EX: **532.242,6566** NY: **8.612.812,7650**), confrontando com **Área Remanescente**, daí deflete à direita no azimute de **331°50'31"** com uma distância de **5,03 m** ao fundo até o vértice **6** de coordenada (EX: **532.240,2811** NY: **8.612.817,2031**), confrontando com **Área Remanescente**, daí deflete à direita no azimute de **58°25'26"** com uma distância de **2,16 m** do lado direito até o vértice **7** de coordenada (EX: **532.242,1199** NY: **8.612.818,3333**), confrontando com **Área Remanescente**, daí deflete à esquerda no azimute de **58°25'25"** com uma distância de **16,28 m** do lado direito até o vértice **8** de coordenada (EX: **532.255,9927** NY: **8.612.826,8601**), confrontando com **Lote 75**, daí deflete à esquerda no azimute de **58°25'17"** com uma distância de **0,49 m** do lado direito até o vértice **1** de coordenada (EX: **532.256,4119** NY: **8.612.827,1178**), confrontando com **Rua E**.

Descrição Perimétrica

Pontos	Coordenadas X	Coordenadas Y	Azimute	Distância	
001	002	532.260,1660	8.612.821,1452	147°50'53"	7,054 m
002	003	532.247,0618	8.612.814,8773	244°26'15"	14,526 m
003	004	532.247,0631	8.612.814,8740	158°20'13"	0,004 m
004	005	532.242,6566	8.612.812,7650	244°25'25"	4,90 m
005	006	532.240,2811	8.612.817,2031	331°50'31"	5,034 m
006	007	532.242,1199	8.612.818,3333	58°25'26"	2,158 m
007	008	532.255,9927	8.612.826,8601	58°25'25"	16,284 m
008	001	532.256,4119	8.612.827,1178	58°25'16"	0,492 m

Santo Amaro - Ba, Segunda-feira, 22 de Janeiro de 2024.


Fabio de Mello Lopes

Engenheiro Agrimensor
CREA:72566/D BA
ART: BA20230479011

Prefeitura Municipal de Santo Amaro

Prefeitura Municipal de Santo Amaro

Memorial Descritivo

Quadra 60	Lote 75	Área Total: 54,99 metros ²	Perímetro: 38,98 metros
Beneficiário: Município de Santo Amaro			Município: Santo Amaro BA

O Lote de terreno sob nº 75, localizado no Bairro Candolândia, na quadra formada pela **Rua Barão de Vila Viçosa, Rua E, Rua 2 de Julho de Baixo e Rua 2 de Julho**, distante 7,54 m da esquina da Rua E, de formato irregular, abrangendo uma área de **54,99** (cinquenta e quatro metros quadrados e noventa e nove décimos quadrados) e um perímetro de **38,98 m**.

Para quem da Rua E olha para o lote 75 inicia-se a descrição no vértice **1** na coordenada (EX: **532.253,1557** NY: **8.612.829,8375**), no azimute de **136°23'00"** com uma distância de **4,11 m** de frente até o vértice **2** de coordenada (EX: **532.255,9927** NY: **8.612.826,8601**), confrontando com **Rua E**, daí deflete à direita no azimute de **238°25'25"** com uma distância de **16,28 m** do lado esquerdo até o vértice **3** de coordenada (EX: **532.242,1199** NY: **8.612.818,3333**), confrontando com **Lote 74**, daí deflete à direita no azimute de **322°23'50"** com uma distância de **2,82 m** ao fundo até o vértice **4** de coordenada (EX: **532.240,3976** NY: **8.612.820,5695**), confrontando com **Área Remanescente**, daí deflete à direita no azimute de **54°00'14"** com uma distância de **15,77 m** do lado direito até o vértice **1** de coordenada (EX: **532.253,1557** NY: **8.612.829,8375**), confrontando com **Lote 76**.

Descrição Perimétrica

Pontos	Coordenadas X	Coordenadas Y	Azimute	Distância
001 002	532.255,9927	8.612.826,8601	136°23'00"	4,113 m
002 003	532.242,1199	8.612.818,3333	238°25'25"	16,284 m
003 004	532.240,3976	8.612.820,5695	322°23'50"	2,823 m
004 001	532.253,1557	8.612.829,8375	54°00'14"	15,769 m

Santo Amaro - Ba, Segunda-feira, 22 de Janeiro de 2024.



Fabio de Mello Lopes

Engenheiro Agrimensor

CREA: 72566/D BA

ART: BA20230479011

Prefeitura Municipal de Santo Amaro

Prefeitura Municipal de Santo Amaro

Memorial Descritivo

Quadra 60	Lote 76	Área Total: 55,97 metros ²	Perímetro: 38,43 metros
Beneficiário: Município de Santo Amaro			Município: Santo Amaro BA

O Lote de terreno sob nº 76, localizado no Bairro Candolândia, na quadra formada pela **Rua Barão de Vila Viçosa, Rua E, Rua 2 de Julho de Baixo e Rua 2 de Julho**, distante 4,32 m da esquina da Rua E, de formato irregular, abrangendo uma área de **55,97** (cinquenta e cinco metros quadrados e noventa e sete décimos quadrados) e um perímetro de **38,43 m**.

Para quem da Rua E olha para o lote 76 inicia-se a descrição no vértice **1** na coordenada (EX: **532.250,4091** NY: **8.612.832,7508**), no azimute de **136°41'11"** com uma distância de **4,00 m** de frente até o vértice **2** de coordenada (EX: **532.253,1557** NY: **8.612.829,8375**), confrontando com **Rua E**, daí deflete à direita no azimute de **234°00'14"** com uma distância de **15,77 m** do lado esquerdo até o vértice **3** de coordenada (EX: **532.240,3976** NY: **8.612.820,5695**), confrontando com **Lote 75**, daí deflete à direita no azimute de **320°38'21"** com uma distância de **3,19 m** ao fundo até o vértice **4** de coordenada (EX: **532.238,3750** NY: **8.612.823,0353**), confrontando com **Área Remanescente**, daí deflete à direita no azimute de **51°05'06"** com uma distância de **15,47 m** do lado direito até o vértice **1** de coordenada (EX: **532.250,4091** NY: **8.612.832,7508**), confrontando com **Lote 77**.

Descrição Perimétrica

Pontos	Coordenadas X	Coordenadas Y	Azimute	Distância	
001	002	532.253,1557	8.612.829,8375	136°41'11"	4,004 m
002	003	532.240,3976	8.612.820,5695	234°00'14"	15,769 m
003	004	532.238,3750	8.612.823,0353	320°38'21"	3,189 m
004	001	532.250,4091	8.612.832,7508	51°05'06"	15,466 m

Santo Amaro - Ba, Segunda-feira, 22 de Janeiro de 2024.

Fabio de Mello Lopes

Engenheiro Agrimensor

CREA: 72566/D BA

ART: BA20230479011

Prefeitura Municipal de Santo Amaro

Prefeitura Municipal de Santo Amaro

Memorial Descritivo

Quadra 60	Lote 77	Área Total: 56,10 metros ²	Perímetro: 37,63 metros
Beneficiário: Município de Santo Amaro			Município: Santo Amaro BA

O Lote de terreno sob nº 77, localizado no Bairro Candolândia, na quadra formada pela **Rua Barão de Vila Viçosa, Rua E, Rua 2 de Julho de Baixo e Rua 2 de Julho**, na esquina da Rua E, de formato irregular, abrangendo uma área de **56,10** (cinquenta e seis metros quadrados e dez décimos quadrados) e um perímetro de **37,63 m**.

Para quem da Rua E olha para o lote 77 inicia-se a descrição no vértice **1** na coordenada (EX: **532.247,1090** NY: **8.612.835,5388**), no azimute de **130°11'31"** com uma distância de **4,32 m** de frente até o vértice **2** de coordenada (EX: **532.250,4091** NY: **8.612.832,7508**), confrontando com **Rua E**, daí deflete à direita no azimute de **231°05'06"** com uma distância de **15,47 m** do lado esquerdo até o vértice **3** de coordenada (EX: **532.238,3750** NY: **8.612.823,0353**), confrontando com **Lote 76**, daí deflete à direita no azimute de **321°41'58"** com uma distância de **3,19 m** ao fundo até o vértice **4** de coordenada (EX: **532.236,3978** NY: **8.612.825,5388**), confrontando com **Área Remanescente**, daí deflete à direita no azimute de **46°58'00"** com uma distância de **14,65 m** do lado direito até o vértice **1** de coordenada (EX: **532.247,1090** NY: **8.612.835,5388**), confrontando com **Lote 78**.

Descrição Perimétrica

Pontos	Coordenadas X	Coordenadas Y	Azimute	Distância
001 002	532.250,4091	8.612.832,7508	130°11'31"	4,320 m
002 003	532.238,3750	8.612.823,0353	231°05'06"	15,466 m
003 004	532.236,3978	8.612.825,5388	321°41'58"	3,190 m
004 001	532.247,1090	8.612.835,5388	46°58'00"	14,654 m

Santo Amaro - Ba, Segunda-feira, 22 de Janeiro de 2024.



Fábio de Mello Lopes

Engenheiro Agrimensor

CREA: 72566/D BA
ART: BA20230479011

Prefeitura Municipal de Santo Amaro

Prefeitura Municipal de Santo Amaro

Memorial Descritivo

Quadra 60	Lote 78	Área Total: 66,93 metros ²	Perímetro: 40,64 metros
Beneficiário: Município de Santo Amaro			Município: Santo Amaro BA


O Lote de terreno sob nº 78, localizado no Bairro Candelândia, na quadra formada pela **Rua Barão de Vila Viçosa, Rua E, Rua 2 de Julho de Baixo e Rua 2 de Julho**, localizado na esquina da Rua E, de formato irregular, abrangendo uma área de **66,93** (sessenta e seis metros quadrados e noventa e três decímetros quadrados) e um perímetro de **40,64 m**.

Para quem da Rua E olha para o lote 78 inicia-se a descrição no vértice **1** na coordenada (EX: **532.243,3608** NY: **8.612.838,4548**), no azimute de **127°52'57"** com uma distância de **4,75 m** de frente até o vértice **2** de coordenada (EX: **532.247,1090** NY: **8.612.835,5388**), confrontando com **Rua E**, daí deflete à direita no azimute de **226°58'00"** com uma distância de **14,65 m** do lado esquerdo até o vértice **3** de coordenada (EX: **532.236,3978** NY: **8.612.825,5388**), confrontando com **Lote 77**, daí deflete à esquerda no azimute de **218°57'40"** com uma distância de **1,48 m** do lado esquerdo até o vértice **4** de coordenada (EX: **532.235,4660** NY: **8.612.824,3866**), confrontando com **Área Remanescente**, daí deflete à direita no azimute de **309°27'11"** com uma distância de **3,85 m** ao fundo até o vértice **5** de coordenada (EX: **532.232,4931** NY: **8.612.826,8333**), confrontando com **Área Remanescente**, daí deflete à direita no azimute de **43°04'48"** com uma distância de **15,91 m** do lado direito até o vértice **1** de coordenada (EX: **532.243,3608** NY: **8.612.838,4548**), confrontando com **Lote 79**.

Descrição Perimétrica

Pontos	Coordenadas X	Coordenadas Y	Azimute	Distância
001 002	532.247,1090	8.612.835,5388	127°52'57"	4,749 m
002 003	532.236,3978	8.612.825,5388	226°58'00"	14,654 m
003 004	532.235,4660	8.612.824,3866	218°57'40"	1,482 m
004 005	532.232,4931	8.612.826,8333	309°27'11"	3,850 m
005 001	532.243,3608	8.612.838,4548	43°04'48"	15,911 m

Santo Amaro - Ba, Segunda-feira, 22 de Janeiro de 2024.



Fabio de Mello Lopes

Engenheiro Agrimensor

CREA: 72566/D BA

ART: BA20230479011

Prefeitura Municipal de Santo Amaro

Prefeitura Municipal de Santo Amaro

Memorial Descritivo

Quadra 60	Lote 79	Área Total: 139,55 metros ²	Perímetro: 67,95 metros
Beneficiário: Município de Santo Amaro			Município: Santo Amaro BA

O Lote de terreno sob nº 79, localizado no Bairro Candolândia, na quadra formada pela **Rua Barão de Vila Viçosa, Rua E, Rua 2 de Julho de Baixo e Rua 2 de Julho**, localizado na esquina da Rua E, de formato irregular, abrangendo uma área de **139,55** (cento e trinta e nove metros quadrados e cinquenta e cinco decímetros quadrados) e um perímetro de **67,95 m**.

Para quem da Rua E olha para o lote 79 inicia-se a descrição no vértice **1** na coordenada (EX: **532.239,5628** NY: **8.612.841,8119**), no azimute de **131°28'23"** com uma distância de **5,07 m** de frente até o vértice **2** de coordenada (EX: **532.243,3608** NY: **8.612.838,4548**), confrontando com **Rua E**, daí deflete à direita no azimute de **223°04'48"** com uma distância de **15,91 m** do lado esquerdo até o vértice **3** de coordenada (EX: **532.232,4931** NY: **8.612.826,8333**), confrontando com **Lote 78**, daí deflete à esquerda no azimute de **220°39'16"** com uma distância de **13,27 m** do lado esquerdo até o vértice **4** de coordenada (EX: **532.223,8445** NY: **8.612.816,7622**), confrontando com **Área Remanescente**, daí deflete à direita no azimute de **322°50'20"** com uma distância de **2,97 m** ao fundo até o vértice **5** de coordenada (EX: **532.222,0488** NY: **8.612.819,1313**), confrontando com **Área Remanescente**, daí deflete à direita no azimute de **322°50'21"** com uma distância de **2,63 m** ao fundo até o vértice **6** de coordenada (EX: **532.220,4590** NY: **8.612.821,2287**), confrontando com **Lote 101**, daí deflete à direita no azimute de **46°12'10"** com uma distância de **9,10 m** do lado direito até o vértice **7** de coordenada (EX: **532.227,0308** NY: **8.612.827,5303**), confrontando com **Lote 80**, daí deflete à esquerda no azimute de **41°16'00"** com uma distância de **19,00 m** do lado direito até o vértice **1** de coordenada (EX: **532.239,5628** NY: **8.612.841,8119**), confrontando com **Lote 80**.

Descrição Perimétrica

Pontos	Coordenadas X	Coordenadas Y	Azimute	Distância	
001	002	532.243,3608	8.612.838,4548	131°28'23"	5,069 m
002	003	532.232,4931	8.612.826,8333	223°04'48"	15,911 m
003	004	532.223,8445	8.612.816,7622	220°39'16"	13,275 m
004	005	532.222,0488	8.612.819,1313	322°50'20"	2,973 m
005	006	532.220,4590	8.612.821,2287	322°50'21"	2,632 m
006	007	532.227,0308	8.612.827,5303	46°12'10"	9,105 m
007	001	532.239,5628	8.612.841,8119	41°16'00"	19,000 m

Santo Amaro - Ba, Segunda-feira, 22 de Janeiro de 2024.

Fábio de Almeida

Prefeitura Municipal de Santo Amaro

Prefeitura Municipal de Santo Amaro

Fabio de Mello Lopes

Engenheiro Agrimensor

CREA:72566/D BA

ART: BA20230479011

Prefeitura Municipal de Santo Amaro

Prefeitura Municipal de Santo Amaro

Memorial Descritivo

Quadra 60	Lote 80	Área Total: 154,89 metros ²	Perímetro: 65,68 metros
Beneficiário: Município de Santo Amaro			Município: Santo Amaro BA

O Lote de terreno sob nº 80, localizado no Bairro Candolândia, na quadra formada pela **Rua Barão de Vila Viçosa, Rua E, Rua 2 de Julho de Baixo e Rua 2 de Julho**, localizado na esquina da Rua E, de formato irregular, abrangendo uma área de **154,89** (cento e cinquenta e quatro metros quadrados e oitenta e nove décimos quadrados) e um perímetro de **65,68 m**.

Para quem da Rua E olha para o lote 80 inicia-se a descrição no vértice **1** na coordenada (EX: **532.235,5087** NY: **8.612.845,0266**), no azimute de **128°24'50"** com uma distância de **5,17 m** de frente até o vértice **2** de coordenada (EX: **532.239,5628** NY: **8.612.841,8119**), confrontando com **Rua E**, daí deflete à direita no azimute de **221°16'00"** com uma distância de **19,00 m** do lado esquerdo até o vértice **3** de coordenada (EX: **532.227,0308** NY: **8.612.827,5303**), confrontando com **Lote 79**, daí deflete à direita no azimute de **226°12'10"** com uma distância de **9,10 m** do lado esquerdo até o vértice **4** de coordenada (EX: **532.220,4590** NY: **8.612.821,2287**), confrontando com **Lote 79**, daí deflete à direita no azimute de **325°36'55"** com uma distância de **4,07 m** ao fundo até o vértice **5** de coordenada (EX: **532.218,1617** NY: **8.612.824,5858**), confrontando com **Lote 101**, daí deflete à esquerda no azimute de **317°33'50"** com uma distância de **1,69 m** ao fundo até o vértice **6** de coordenada (EX: **532.217,0237** NY: **8.612.825,8304**), confrontando com **Área Remanescente**, daí deflete à direita no azimute de **43°55'07"** com uma distância de **16,14 m** do lado direito até o vértice **7** de coordenada (EX: **532.228,2162** NY: **8.612.837,4535**), confrontando com **Área Remanescente**, daí deflete à direita no azimute de **43°55'07"** com uma distância de **10,51 m** do lado direito até o vértice **1** de coordenada (EX: **532.235,5087** NY: **8.612.845,0266**), confrontando com **Lote**.

Descrição Perimétrica

Pontos	Coordenadas X	Coordenadas Y	Azimute	Distância	
001	002	532.239,5628	8.612.841,8119	128°24'50"	5,174 m
002	003	532.227,0308	8.612.827,5303	221°16'00"	19,000 m
003	004	532.220,4590	8.612.821,2287	226°12'10"	9,105 m
004	005	532.218,1617	8.612.824,5858	325°36'55"	4,068 m
005	006	532.217,0237	8.612.825,8304	317°33'50"	1,686 m
006	007	532.228,2162	8.612.837,4535	43°55'07"	16,136 m
007	001	532.235,5087	8.612.845,0266	43°55'07"	10,513 m

Santo Amaro - Ba, Segunda-feira, 22 de Janeiro de 2024.


Fabio de Mello Lopes

Engenheiro Agrimensor

CREA:72566/D BA

ART: BA20230479011

Prefeitura Municipal de Santo Amaro

Prefeitura Municipal de Santo Amaro

Memorial Descritivo

Quadra 60	Lote 81	Área Total: 59,11 metros ²	Perímetro: 32,23 metros
Beneficiário: Município de Santo Amaro			Município: Santo Amaro BA

O Lote de terreno sob nº 81, localizado no Bairro Candolândia, na quadra formada pela **Rua E, Travessa C e Travessa B**, localizado na esquina da Rua E, de formato irregular, abrangendo uma área de 59,11 (cinquenta e nove metros quadrados e onze décimos quadrados) e um perímetro de **32,23 m**.

Para quem da Rua E olha para o lote 81 inicia-se a descrição no vértice **1** na coordenada (EX: **532.231,5472** NY: **8.612.848,4975**), no azimute de **131°13'21"** com uma distância de **5,27 m** de frente até o vértice **2** de coordenada (EX: **532.235,5087** NY: **8.612.845,0266**), confrontando com **Rua E**, daí deflete à direita no azimute de **223°55'07"** com uma distância de **10,51 m** do lado esquerdo até o vértice **3** de coordenada (EX: **532.228,2162** NY: **8.612.837,4535**), confrontando com **Lote 80**, daí deflete à direita no azimute de **314°27'34"** com uma distância de **5,80 m** ao fundo até o vértice **4** de coordenada (EX: **532.224,0792** NY: **8.612.841,5132**), confrontando com **Área Remanescente**, daí deflete à direita no azimute de **44°39'34"** com uma distância de **9,73 m** do lado direito até o vértice **5** de coordenada (EX: **532.230,9177** NY: **8.612.848,4335**), confrontando com **Lote 82**, daí deflete à direita no azimute de **133°41'28"** com uma distância de **0,44 m** do lado direito até o vértice **6** de coordenada (EX: **532.231,2375** NY: **8.612.848,1279**), confrontando com **Rua E**, daí deflete à esquerda no azimute de **39°57'30"** com uma distância de **0,48 m** do lado direito até o vértice **1** de coordenada (EX: **532.231,5472** NY: **8.612.848,4975**), confrontando com **Rua E**.

Descrição Perimétrica

Pontos	Coordenadas X	Coordenadas Y	Azimute	Distância	
001	002	532.235,5087	8.612.845,0266	131°13'21"	5,267 m
002	003	532.228,2162	8.612.837,4535	223°55'07"	10,513 m
003	004	532.224,0792	8.612.841,5132	314°27'34"	5,796 m
004	005	532.230,9177	8.612.848,4335	44°39'34"	9,729 m
005	006	532.231,2375	8.612.848,1279	133°41'28"	0,442 m
006	001	532.231,5472	8.612.848,4975	39°57'30"	0,482 m

Santo Amaro - Ba, Segunda-feira, 22 de Janeiro de 2024.



Fábio de Mello Lopes

Engenheiro Agrimensor

CREA:72566/D BA

ART: BA20230479011

Prefeitura Municipal de Santo Amaro

Prefeitura Municipal de Santo Amaro

Memorial Descritivo

Quadra 60	Lote 82	Área Total: 47,73 metros ²	Perímetro: 29,40 metros
Beneficiário: Município de Santo Amaro			Município: Santo Amaro BA

O Lote de terreno sob nº 82, localizado no Bairro Candolândia, na quadra formada pela **Rua E, Travessa C e Travessa B**, na esquina da Rua E, de formato irregular, abrangendo uma área de **47,73** (quarenta e sete metros quadrados e setenta e três décimos quadrados) e um perímetro de **29,40 m**.

Para quem da Rua E olha para o lote 82 inicia-se a descrição no vértice **1** na coordenada (EX: **532.227,0948** NY: **8.612.851,7372**), no azimute de **130°50'00"** com uma distância de **5,05 m** de frente até o vértice **2** de coordenada (EX: **532.230,9177** NY: **8.612.848,4335**), confrontando com **Rua E**, daí deflete à direita no azimute de **224°39'34"** com uma distância de **9,73 m** do lado esquerdo até o vértice **3** de coordenada (EX: **532.224,0792** NY: **8.612.841,5132**), confrontando com **Lote 81**, daí deflete à direita no azimute de **308°06'17"** com uma distância de **4,69 m** ao fundo até o vértice **4** de coordenada (EX: **532.220,3925** NY: **8.612.844,4043**), confrontando com **Área Remanescente**, daí deflete à direita no azimute de **42°25'40"** com uma distância de **9,93 m** do lado direito até o vértice **1** de coordenada (EX: **532.227,0948** NY: **8.612.851,7372**), confrontando com **Lote 83**.

Descrição Perimétrica

Pontos	Coordenadas X	Coordenadas Y	Azimute	Distância
001 002	532.230,9177	8.612.848,4335	130°50'00"	5,053 m
002 003	532.224,0792	8.612.841,5132	224°39'34"	9,729 m
003 004	532.220,3925	8.612.844,4043	308°06'17"	4,685 m
004 001	532.227,0948	8.612.851,7372	42°25'40"	9,934 m

Santo Amaro - Ba, Segunda-feira, 22 de Janeiro de 2024.



Fabio de Mello Lopes

Engenheiro Agrimensor

CREA: 72566/D BA

ART: BA20230479011

Prefeitura Municipal de Santo Amaro

Prefeitura Municipal de Santo Amaro

Memorial Descritivo

Quadra 60	Lote 83	Área Total: 98,32 metros ²	Perímetro: 44,75 metros
Beneficiário: Município de Santo Amaro			Município: Santo Amaro BA

O Lote de terreno sob nº 83, localizado no Bairro Candolândia, na quadra formada pela **Rua E, Travessa C e Travessa B**, localizado na esquina da Rua E de formato irregular, abrangendo uma área de **98,32** (noventa e oito metros quadrados e trinta e dois decímetros quadrados) e um perímetro de **44,75 m**.

Para quem da Rua E olha para o lote 83 inicia-se a descrição no vértice **1** na coordenada (EX: **532.222,5998** NY: **8.612.855,8481**), no azimute de **132°26'40"** com uma distância de **6,09 m** de frente até o vértice **2** de coordenada (EX: **532.227,0948** NY: **8.612.851,7372**), confrontando com **Rua E**, daí deflete à direita no azimute de **222°25'40"** com uma distância de **9,93 m** do lado esquerdo até o vértice **3** de coordenada (EX: **532.220,3925** NY: **8.612.844,4043**), confrontando com **Lote 82**, daí deflete à direita no azimute de **222°25'40"** com uma distância de **6,43 m** do lado esquerdo até o vértice **4** de coordenada (EX: **532.216,0565** NY: **8.612.839,6604**), confrontando com **Área Remanescente**, daí deflete à direita no azimute de **312°16'25"** com uma distância de **5,92 m** ao fundo até o vértice **5** de coordenada (EX: **532.211,6753** NY: **8.612.843,6433**), confrontando com **Área Remanescente**, daí deflete à direita no azimute de **41°49'54"** com uma distância de **5,58 m** do lado direito até o vértice **6** de coordenada (EX: **532.215,3957** NY: **8.612.847,7997**), confrontando com **Área Remanescente**, daí deflete à direita no azimute de **41°49'55"** com uma distância de **10,80 m** do lado direito até o vértice **1** de coordenada (EX: **532.222,5998** NY: **8.612.855,8481**), confrontando com **Lote 84**.

Descrição Perimétrica

Pontos	Coordenadas X	Coordenadas Y	Azimute	Distância	
001	002	532.227,0948	8.612.851,7372	132°26'40"	6,091 m
002	003	532.220,3925	8.612.844,4043	222°25'40"	9,934 m
003	004	532.216,0565	8.612.839,6604	222°25'40"	6,427 m
004	005	532.211,6753	8.612.843,6433	312°16'25"	5,921 m
005	006	532.215,3957	8.612.847,7997	41°49'54"	5,578 m
006	001	532.222,5998	8.612.855,8481	41°49'55"	10,802 m

Santo Amaro - Ba, Segunda-feira, 22 de Janeiro de 2024.



Fabio de Mello Lopes

Engenheiro Agrimensor

CREA: 72566/D BA

ART: BA20230479011

Prefeitura Municipal de Santo Amaro

Prefeitura Municipal de Santo Amaro

Memorial Descritivo

Quadra 60	Lote 84	Área Total: 39,95 metros ²	Perímetro: 28,87 metros
Beneficiário: Município de Santo Amaro			Município: Santo Amaro BA

O Lote de terreno sob nº 84, localizado no Bairro Candolândia, na quadra formada pela **Rua E, Travessa C e Travessa B**, na esquina da Rua E, de formato irregular, abrangendo uma área de **39,95** (trinta e nove metros quadrados e noventa e cinco decímetros quadrados) e um perímetro de **28,87 m**.

Para quem da Rua E olha para o lote 84 inicia-se a descrição no vértice **1** na coordenada (EX: **532.219,6553** NY: **8.612.858,3232**), no azimute de **130°03'00"** com uma distância de **3,85 m** de frente até o vértice **2** de coordenada (EX: **532.222,5998** NY: **8.612.855,8481**), confrontando com **Rua E**, daí deflete à direita no azimute de **221°49'55"** com uma distância de **10,80 m** do lado esquerdo até o vértice **3** de coordenada (EX: **532.215,3957** NY: **8.612.847,7997**), confrontando com **Lote 83**, daí deflete à direita no azimute de **313°17'32"** com uma distância de **3,63 m** ao fundo até o vértice **4** de coordenada (EX: **532.212,7563** NY: **8.612.850,2862**), confrontando com **Área Remanescente**, daí deflete à direita no azimute de **40°38'35"** com uma distância de **10,59 m** do lado direito até o vértice **1** de coordenada (EX: **532.219,6553** NY: **8.612.858,3232**), confrontando com **Lote 85**.

Descrição Perimétrica

Pontos	Coordenadas X	Coordenadas Y	Azimute	Distância
001 002	532.222,5998	8.612.855,8481	130°03'00"	3,847 m
002 003	532.215,3957	8.612.847,7997	221°49'55"	10,802 m
003 004	532.212,7563	8.612.850,2862	313°17'32"	3,626 m
004 001	532.219,6553	8.612.858,3232	40°38'35"	10,592 m

Santo Amaro - Ba, Segunda-feira, 22 de Janeiro de 2024.

Fábio de Mello Lopes

Engenheiro Agrimensor

CREA:72566/D BA

ART: BA20230479011

Prefeitura Municipal de Santo Amaro

Prefeitura Municipal de Santo Amaro

Memorial Descritivo

Quadra 60	Lote 85	Área Total: 101,32 metros ²	Perímetro: 46,60 metros
Beneficiário: Município de Santo Amaro			Município: Santo Amaro BA

O Lote de terreno sob nº 85, localizado no Bairro Candolândia, na quadra formada pela **Rua E, Travessa C e Travessa B**, localizado na esquina da Rua E, de formato irregular, abrangendo uma área de **101,32** (cento e um metros quadrados e trinta e dois decímetros quadrados) e um perímetro de **46,60 m**.

Para quem da Rua E olha para o lote 85 inicia-se a descrição no vértice **1** na coordenada (EX: **532.215,3049** NY: **8.612.862,1221**), no azimute de **131°07'42"** com uma distância de **5,78 m** de frente até o vértice **2** de coordenada (EX: **532.219,6553** NY: **8.612.858,3232**), confrontando com **Rua E**, daí deflete à direita no azimute de **220°38'35"** com uma distância de **10,59 m** do lado esquerdo até o vértice **3** de coordenada (EX: **532.212,7563** NY: **8.612.850,2862**), confrontando com **Lote 84**, daí deflete à direita no azimute de **221°03'47"** com uma distância de **7,03 m** do lado esquerdo até o vértice **4** de coordenada (EX: **532.208,1369** NY: **8.612.844,9840**), confrontando com **Área Remanescente**, daí deflete à direita no azimute de **312°59'50"** com uma distância de **5,76 m** ao fundo até o vértice **5** de coordenada (EX: **532.203,9263** NY: **8.612.848,9100**), confrontando com **Área Remanescente**, daí deflete à direita no azimute de **40°44'09"** com uma distância de **5,97 m** do lado direito até o vértice **6** de coordenada (EX: **532.207,8197** NY: **8.612.853,4307**), confrontando com **Área Remanescente**, daí deflete à esquerda no azimute de **0°00'00"** com uma distância de **0,00 m** do lado direito até o vértice **7** de coordenada (EX: **532.207,8197** NY: **8.612.853,4307**), confrontando com **Lote 86**, daí deflete à esquerda no azimute de **40°44'08"** com uma distância de **11,47 m** do lado direito até o vértice **1** de coordenada (EX: **532.215,3049** NY: **8.612.862,1221**), confrontando com **Lote 86**.

Descrição Perimétrica

Pontos	Coordenadas X	Coordenadas Y	Azimute	Distância
001 002	532.219,6553	8.612.858,3232	131°07'42"	5,776 m
002 003	532.212,7563	8.612.850,2862	220°38'35"	10,592 m
003 004	532.208,1369	8.612.844,9840	221°03'47"	7,032 m
004 005	532.203,9263	8.612.848,9100	312°59'48"	5,757 m
005 006	532.207,8197	8.612.853,4307	40°44'11"	5,966 m
006 001	532.215,3049	8.612.862,1221	40°44'08"	11,470 m

Santo Amaro - Ba, Segunda-feira, 22 de Janeiro de 2024.



Fabio de Mello Lopes

Engenheiro Agrimensor

CREA:72566/D BA

ART: BA20230479011

Prefeitura Municipal de Santo Amaro

Prefeitura Municipal de Santo Amaro

Memorial Descritivo

Quadra 60	Lote 86	Área Total: 56,70 metros ²	Perímetro: 33,39 metros
Beneficiário: Município de Santo Amaro			Município: Santo Amaro BA

O Lote de terreno sob nº 86, localizado no Bairro Candolândia, na quadra formada pela **Rua E, Travessa C e Travessa B**, localizado na esquina da Rua E, de formato irregular, abrangendo uma área de **56,70** (cinquenta e seis metros quadrados e setenta décimos quadrados) e um perímetro de **33,39 m**.

Para quem da Rua E olha para o lote 86 inicia-se a descrição no vértice **1** na coordenada (EX: **532.211,6219** NY: **8.612.865,4533**), no azimute de **126°11'00"** com uma distância de **4,97 m** de frente até o vértice **2** de coordenada (EX: **532.215,6326** NY: **8.612.862,5197**), confrontando com **Rua E**, daí deflete à direita no azimute de **219°30'01"** com uma distância de **0,52 m** do lado esquerdo até o vértice **3** de coordenada (EX: **532.215,3049** NY: **8.612.862,1221**), confrontando com **Rua E**, daí deflete à direita no azimute de **220°44'08"** com uma distância de **11,47 m** do lado esquerdo até o vértice **4** de coordenada (EX: **532.207,8197** NY: **8.612.853,4307**), confrontando com **Lote 85**, daí deflete à direita no azimute de **0°00'00"** com uma distância de **0,00 m** do lado esquerdo até o vértice **5** de coordenada (EX: **532.207,8197** NY: **8.612.853,4307**), confrontando com **Lote 85**, daí deflete à direita no azimute de **306°53'39"** com uma distância de **4,53 m** ao fundo até o vértice **6** de coordenada (EX: **532.204,1966** NY: **8.612.856,1504**), confrontando com **Área Remanescente**, daí deflete à direita no azimute de **38°35'44"** com uma distância de **11,90 m** do lado direito até o vértice **1** de coordenada (EX: **532.211,6219** NY: **8.612.865,4533**), confrontando com **Lote 87**.

Descrição Perimétrica

Pontos	Coordenadas X	Coordenadas Y	Azimute	Distância
001 002	532.215,6326	8.612.862,5197	126°11'00"	4,969 m
002 003	532.215,3049	8.612.862,1221	219°29'43"	0,515 m
003 004	532.207,8197	8.612.853,4307	220°44'08"	11,470 m
004 005	532.204,1966	8.612.856,1504	306°53'38"	4,530 m
005 001	532.211,6219	8.612.865,4533	38°35'45"	11,903 m

Santo Amaro - Ba, Segunda-feira, 22 de Janeiro de 2024.



Fábio de Mello Lopes

Engenheiro Agrimensor

CREA:72566/D BA

ART: BA20230479011

Prefeitura Municipal de Santo Amaro

Prefeitura Municipal de Santo Amaro

Memorial Descritivo

Quadra 60	Lote 87	Área Total: 73,90 metros ²	Perímetro: 41,63 metros
Beneficiário: Município de Santo Amaro			Município: Santo Amaro BA


O Lote de terreno sob nº 87, localizado no Bairro Candolândia, na quadra formada pela **Rua E, Travessa C e Travessa B**, localizado na esquina da Rua E, de formato irregular, abrangendo uma área de **73,90** (setenta e três metros quadrados e noventa décimos quadrados) e um perímetro de **41,63 m**.

Para quem da Rua E olha para o lote 87 inicia-se a descrição no vértice **1** na coordenada (EX: **532.208,1369** NY: **8.612.868,0422**), no azimute de **126°36'27"** com uma distância de **4,34 m** de frente até o vértice **2** de coordenada (EX: **532.211,6219** NY: **8.612.865,4533**), confrontando com **Rua E**, daí deflete à direita no azimute de **218°35'44"** com uma distância de **11,90 m** do lado esquerdo até o vértice **3** de coordenada (EX: **532.204,1966** NY: **8.612.856,1504**), confrontando com **Lote 86**, daí deflete à direita no azimute de **220°18'05"** com uma distância de **4,42 m** do lado esquerdo até o vértice **4** de coordenada (EX: **532.201,3375** NY: **8.612.852,7791**), confrontando com **Área Remanescente**, daí deflete à direita no azimute de **306°37'24"** com uma distância de **4,63 m** ao fundo até o vértice **5** de coordenada (EX: **532.197,6248** NY: **8.612.855,5387**), confrontando com **Área Remanescente**, daí deflete à direita no azimute de **40°03'17"** com uma distância de **16,34 m** do lado direito até o vértice **1** de coordenada (EX: **532.208,1369** NY: **8.612.868,0422**), confrontando com **Lote 88**.

Descrição Perimétrica

Pontos	Coordenadas X	Coordenadas Y	Azimute	Distância
001 002	532.211,6219	8.612.865,4533	126°36'27"	4,341 m
002 003	532.204,1966	8.612.856,1504	218°35'44"	11,903 m
003 004	532.201,3375	8.612.852,7791	220°18'05"	4,420 m
004 005	532.197,6248	8.612.855,5387	306°37'24"	4,626 m
005 001	532.208,1369	8.612.868,0422	40°03'17"	16,335 m

Santo Amaro - Ba, Segunda-feira, 22 de Janeiro de 2024.



Fabio de Mello Lopes

Engenheiro Agrimensor

CREA:72566/D BA

ART: BA20230479011

Prefeitura Municipal de Santo Amaro

Prefeitura Municipal de Santo Amaro

Memorial Descritivo

Quadra 60	Lote 88	Área Total: 112,14 metros ²	Perímetro: 56,66 metros
Beneficiário: Município de Santo Amaro			Município: Santo Amaro BA

O Lote de terreno sob nº 88, localizado no Bairro Candelândia, na quadra formada pela **Rua E, Travessa C e Travessa B**, localizado na esquina da Rua E de formato irregular, abrangendo uma área de **112,14** (cento e doze metros quadrados e quatorze decímetros quadrados) e um perímetro de **56,66 m**.

Para quem da Rua E olha para o lote 88 inicia-se a descrição no vértice **1** na coordenada (EX: **532.203,4928** NY: **8.612.871,2037**), no azimute de **124°14'44"** com uma distância de **5,62 m** de frente até o vértice **2** de coordenada (EX: **532.208,1369** NY: **8.612.868,0422**), confrontando com **Rua E**, daí deflete à direita no azimute de **220°03'17"** com uma distância de **16,34 m** do lado esquerdo até o vértice **3** de coordenada (EX: **532.197,6248** NY: **8.612.855,5387**), confrontando com **Lote 87**, daí deflete à esquerda no azimute de **217°19'49"** com uma distância de **7,08 m** do lado esquerdo até o vértice **4** de coordenada (EX: **532.193,3290** NY: **8.612.849,9057**), confrontando com **Área Remanescente**, daí deflete à direita no azimute de **305°37'27"** com uma distância de **4,38 m** ao fundo até o vértice **5** de coordenada (EX: **532.189,7657** NY: **8.612.852,4591**), confrontando com **Lote 91**, daí deflete à direita no azimute de **37°00'16"** com uma distância de **9,69 m** do lado direito até o vértice **6** de coordenada (EX: **532.195,5978** NY: **8.612.860,1973**), confrontando com **Lote 90**, daí deflete à esquerda no azimute de **35°39'09"** com uma distância de **13,55 m** do lado direito até o vértice **1** de coordenada (EX: **532.203,4928** NY: **8.612.871,2037**), confrontando com **Lote 89**.

Descrição Perimétrica

Pontos	Coordenadas X	Coordenadas Y	Azimute	Distância
001 002	532.208,1369	8.612.868,0422	124°14'44"	5,618 m
002 003	532.197,6248	8.612.855,5387	220°03'17"	16,335 m
003 004	532.193,3290	8.612.849,9057	217°19'49"	7,084 m
004 005	532.189,7657	8.612.852,4591	305°37'27"	4,384 m
005 006	532.195,5978	8.612.860,1973	37°00'16"	9,690 m
006 001	532.203,4928	8.612.871,2037	35°39'09"	13,545 m

Santo Amaro - Ba, Segunda-feira, 22 de Janeiro de 2024.


Fábio de Mello Lopes

Engenheiro Agrimensor

CREA: 72566/D BA

ART: BA20230479011

Prefeitura Municipal de Santo Amaro

Prefeitura Municipal de Santo Amaro

Memorial Descritivo

Quadra 60	Lote 89	Área Total: 76,74 metros ²	Perímetro: 38,55 metros
Beneficiário: Município de Santo Amaro			Município: Santo Amaro BA

O Lote de terreno sob nº 89, localizado no Bairro Candolândia, na quadra formada pela **Rua E, Travessa C e Travessa B**, localizado na esquina da Rua E com a Travessa B, de formato irregular, abrangendo uma área de **76,74** (setenta e seis metros quadrados e setenta e quatro décimos quadrados) e um perímetro de **38,55 m**.

Para quem da Rua E olha para o lote 89 inicia-se a descrição no vértice **1** na coordenada (EX: **532.198,8447** NY: **8.612.874,3710**), no azimute de **124°16'16"** com uma distância de **5,62 m** de frente até o vértice **2** de coordenada (EX: **532.203,4928** NY: **8.612.871,2037**), confrontando com **Rua E**, daí deflete à direita no azimute de **215°39'09"** com uma distância de **13,55 m** do lado esquerdo até o vértice **3** de coordenada (EX: **532.195,5978** NY: **8.612.860,1973**), confrontando com **Lote 88**, daí deflete à direita no azimute de **302°15'57"** com uma distância de **5,64 m** ao fundo até o vértice **4** de coordenada (EX: **532.190,8325** NY: **8.612.863,2058**), confrontando com **Lote 90**, daí deflete à direita no azimute de **35°39'49"** com uma distância de **13,74 m** do lado direito até o vértice **1** de coordenada (EX: **532.198,8447** NY: **8.612.874,3710**), confrontando com **Travessa B**.

Descrição Perimétrica

Pontos	Coordenadas X	Coordenadas Y	Azimute	Distância
001 002	532.203,4928	8.612.871,2037	124°16'16"	5,625 m
002 003	532.195,5978	8.612.860,1973	215°39'09"	13,545 m
003 004	532.190,8325	8.612.863,2058	302°15'57"	5,636 m
004 001	532.198,8447	8.612.874,3710	35°39'49"	13,743 m

Santo Amaro - Ba, Segunda-feira, 22 de Janeiro de 2024.

Fábio de Mello Lopes

Engenheiro Agrimensor

CREA:72566/D BA

ART: BA20230479011

Prefeitura Municipal de Santo Amaro

Prefeitura Municipal de Santo Amaro

Memorial Descritivo

Quadra 60	Lote 90	Área Total: 50,94 metros ²	Perímetro: 29,74 metros
Beneficiário: Município de Santo Amaro			Município: Santo Amaro BA

O Lote de terreno sob nº 90, localizado no Bairro Candolândia, na quadra formada pela **Rua E, Travessa C e Travessa B**, distante 0,00 m da esquina da Travessa B, de formato irregular, abrangendo uma área de **50,94** (cinquenta metros quadrados e noventa e quatro decímetros quadrados) e um perímetro de **29,74 m**.

Para quem da Travessa B olha para o lote 90 inicia-se a descrição no vértice **1** na coordenada (EX: **532.185,6502** NY: **8.612.855,4843**), no azimute de **33°52'04"** com uma distância de **9,30 m** de frente até o vértice **2** de coordenada (EX: **532.190,8325** NY: **8.612.863,2058**), confrontando com **Travessa B**, daí deflete à direita no azimute de **122°15'57"** com uma distância de **5,64 m** do lado esquerdo até o vértice **3** de coordenada (EX: **532.195,5978** NY: **8.612.860,1973**), confrontando com **Lote 89**, daí deflete à direita no azimute de **217°00'16"** com uma distância de **9,69 m** ao fundo até o vértice **4** de coordenada (EX: **532.189,7657** NY: **8.612.852,4591**), confrontando com **Lote 88**, daí deflete à direita no azimute de **306°19'10"** com uma distância de **5,11 m** do lado direito até o vértice **1** de coordenada (EX: **532.185,6502** NY: **8.612.855,4843**), confrontando com **Lote 91**.

Descrição Perimétrica

Pontos	Coordenadas X	Coordenadas Y	Azimute	Distância
001 002	532.190,8325	8.612.863,2058	33°52'04"	9,299 m
002 003	532.195,5978	8.612.860,1973	122°15'57"	5,636 m
003 004	532.189,7657	8.612.852,4591	217°00'16"	9,690 m
004 001	532.185,6502	8.612.855,4843	306°19'10"	5,108 m

Santo Amaro - Ba, Segunda-feira, 22 de Janeiro de 2024.



Fábio de Mello Lopes

Engenheiro Agrimensor

CREA:72566/D BA

ART: BA20230479011

Prefeitura Municipal de Santo Amaro

Prefeitura Municipal de Santo Amaro

Memorial Descritivo

Quadra 60	Lote 91	Área Total: 65,70 metros ²	Perímetro: 33,37 metros
Beneficiário: Município de Santo Amaro			Município: Santo Amaro BA

O Lote de terreno sob nº 91, localizado no Bairro Candolândia, na quadra formada pela **Rua E, Travessa C e Travessa B**, localizado na esquina da Travessa B, de formato irregular, abrangendo uma área de **65,70** (sessenta e cinco metros quadrados e setenta decímetros quadrados) e um perímetro de **33,37 m**.

Para quem da Travessa B olha para o lote 91 inicia-se a descrição no vértice **1** na coordenada (EX: **532.182,1697** NY: **8.612.850,1831**), no azimute de **33°17'13"** com uma distância de **6,34 m** de frente até o vértice **2** de coordenada (EX: **532.185,6502** NY: **8.612.855,4843**), confrontando com **Travessa B**, daí deflete à direita no azimute de **126°19'10"** com uma distância de **5,11 m** do lado esquerdo até o vértice **3** de coordenada (EX: **532.189,7657** NY: **8.612.852,4591**), confrontando com **Lote 90**, daí deflete à esquerda no azimute de **125°37'27"** com uma distância de **4,38 m** do lado esquerdo até o vértice **4** de coordenada (EX: **532.193,3290** NY: **8.612.849,9057**), confrontando com **Lote 88**, daí deflete à direita no azimute de **126°57'05"** com uma distância de **1,01 m** do lado esquerdo até o vértice **5** de coordenada (EX: **532.194,1327** NY: **8.612.849,3012**), confrontando com **Área Remanescente**, daí deflete à direita no azimute de **217°01'18"** com uma distância de **6,45 m** ao fundo até o vértice **6** de coordenada (EX: **532.190,2493** NY: **8.612.844,1518**), confrontando com **Área Remanescente**, daí deflete à direita no azimute de **306°44'29"** com uma distância de **1,09 m** do lado direito até o vértice **7** de coordenada (EX: **532.189,3774** NY: **8.612.844,8027**), confrontando com **Área Remanescente**, daí deflete à esquerda no azimute de **306°44'26"** com uma distância de **8,99 m** do lado direito até o vértice **1** de coordenada (EX: **532.182,1697** NY: **8.612.850,1831**), confrontando com **Lote 92**.

Descrição Perimétrica

Pontos	Coordenadas X	Coordenadas Y	Azimute	Distância	
001	002	532.185,6502	8.612.855,4843	33°17'13"	6,342 m
002	003	532.189,7657	8.612.852,4591	126°19'10"	5,108 m
003	004	532.193,3290	8.612.849,9057	125°37'27"	4,384 m
004	005	532.194,1327	8.612.849,3012	126°57'05"	1,006 m
005	006	532.190,2493	8.612.844,1518	217°01'18"	6,450 m
006	007	532.189,3774	8.612.844,8027	306°44'29"	1,088 m
007	008	532.182,1697	8.612.850,1831	306°44'26"	8,994 m

Santo Amaro - Ba, Segunda-feira, 22 de Janeiro de 2024.


Fabio de Mello Lopes

Engenheiro Agrimensor

CREA:72566/D BA

ART: BA20230479011

Prefeitura Municipal de Santo Amaro

Prefeitura Municipal de Santo Amaro

Memorial Descritivo

Quadra 60	Lote 92	Área Total: 22,53 metros ²	Perímetro: 33,37 metros
Beneficiário: Município de Santo Amaro			Município: Santo Amaro BA

O Lote de terreno sob nº 92, localizado no Bairro Candolândia, na quadra formada pela **Rua E, Travessa C e Travessa B**, distante 6,34 m da esquina da Travessa B, de formato irregular, abrangendo uma área de **22,53** (vinte e dois metros quadrados e cinquenta e três decímetros quadrados) e um perímetro de **22,96 m**.

Para quem da Travessa B olha para o lote 92 inicia-se a descrição no vértice **1** na coordenada (EX: **532.180,5890** NY: **8.612.848,2912**), no azimute de **39°52'45"** com uma distância de **2,47 m** de frente até o vértice **2** de coordenada (EX: **532.182,1697** NY: **8.612.850,1831**), confrontando com **Travessa B**, daí deflete à direita no azimute de **126°44'26"** com uma distância de **8,99 m** do lado esquerdo até o vértice **3** de coordenada (EX: **532.189,3774** NY: **8.612.844,8027**), confrontando com **Lote 91**, daí deflete à direita no azimute de **221°25'59"** com uma distância de **2,58 m** ao fundo até o vértice **4** de coordenada (EX: **532.187,6729** NY: **8.612.842,8716**), confrontando com **Área Remanescente**, daí deflete à direita no azimute de **307°25'05"** com uma distância de **6,29 m** do lado direito até o vértice **5** de coordenada (EX: **532.182,6771** NY: **8.612.846,6937**), confrontando com **Lote 94**, daí deflete à esquerda no azimute de **307°25'04"** com uma distância de **2,63 m** do lado direito até o vértice **1** de coordenada (EX: **532.180,5890** NY: **8.612.848,2912**), confrontando com **Lote 93**.

Descrição Perimétrica

Pontos	Coordenadas X	Coordenadas Y	Azimute	Distância
001 002	532.182,1697	8.612.850,1831	39°52'45"	2,465 m
002 003	532.189,3774	8.612.844,8027	126°44'26"	8,994 m
003 004	532.187,6729	8.612.842,8716	221°25'59"	2,576 m
004 005	532.182,6771	8.612.846,6937	307°25'05"	6,290 m
005 001	532.180,5890	8.612.848,2912	307°25'04"	2,629 m

Santo Amaro - Ba, Segunda-feira, 22 de Janeiro de 2024.

Fábio de Mello Lopes

Engenheiro Agrimensor

CREA:72566/D BA

ART: BA20230479011

Prefeitura Municipal de Santo Amaro

Prefeitura Municipal de Santo Amaro

Memorial Descritivo

Quadra 60	Lote 93	Área Total: 25,82 metros ²	Perímetro: 26,20 metros
Beneficiário: Município de Santo Amaro			Município: Santo Amaro BA

O Lote de terreno sob nº 93, localizado no Bairro Candolândia, na quadra formada pela **Rua E, Travessa C e Travessa B**, localizado na esquina da Travessa C com a Travessa B, de formato irregular, abrangendo uma área de **25,82** (vinte e cinco metros quadrados e oitenta e dois décimos quadrados) e um perímetro de **26,20 m**.

Para quem da Travessa C olha para o lote 93 inicia-se a descrição no vértice **1** na coordenada (EX: **532.175,4254** NY: **8.612.838,4122**), no azimute de **325°52'49"** com uma distância de **2,32 m** de frente até o vértice **2** de coordenada (EX: **532.174,1252** NY: **8.612.840,3312**), confrontando com **Travessa C**, daí deflete à direita no azimute de **39°04'40"** com uma distância de **10,25 m** do lado esquerdo até o vértice **3** de coordenada (EX: **532.180,5890** NY: **8.612.848,2912**), confrontando com **Travessa B**, daí deflete à direita no azimute de **127°25'04"** com uma distância de **2,63 m** ao fundo até o vértice **4** de coordenada (EX: **532.182,6771** NY: **8.612.846,6937**), confrontando com **Lote 92**, daí deflete à direita no azimute de **221°12'25"** com uma distância de **10,33 m** do lado direito até o vértice **5** de coordenada (EX: **532.175,8697** NY: **8.612.838,9195**), confrontando com **Lote 94**, daí deflete à direita no azimute de **221°12'30"** com uma distância de **0,67 m** do lado direito até o vértice **1** de coordenada (EX: **532.175,4254** NY: **8.612.838,4122**), confrontando com **Travessa C**.

Descrição Perimétrica

Pontos	Coordenadas X	Coordenadas Y	Azimute	Distância
001 002	532.174,1252	8.612.840,3312	325°52'49"	2,318 m
002 003	532.180,5890	8.612.848,2912	39°04'40"	10,254 m
003 004	532.182,6771	8.612.846,6937	127°25'04"	2,629 m
004 005	532.175,8697	8.612.838,9195	221°12'25"	10,333 m
005 001	532.175,4254	8.612.838,4122	221°12'30"	0,674 m

Santo Amaro - Ba, Segunda-feira, 22 de Janeiro de 2024.



Fábio de Mello Lopes

Engenheiro Agrimensor

CREA: 72566/D BA

ART: BA20230479011

Prefeitura Municipal de Santo Amaro

Prefeitura Municipal de Santo Amaro

Memorial Descritivo

Quadra 60	Lote 94	Área Total: 75,96 metros ²	Perímetro: 36,63 metros
Beneficiário: Município de Santo Amaro			Município: Santo Amaro BA

O Lote de terreno sob nº 94, localizado no Bairro Candolândia, na quadra formada pela **Rua E, Travessa C e Travessa B**, distante 2,99 m da esquina da Travessa C, de formato irregular, abrangendo uma área de **75,96** (setenta e cinco metros quadrados e noventa e seis décimos quadrados) e um perímetro de **36,63 m**.

Para quem da Travessa C olha para o lote 94 inicia-se a descrição no vértice **1** na coordenada (EX: **532.179,6075** NY: **8.612.833,6593**), no azimute de **315°22'20"** com uma distância de **5,22 m** de frente até o vértice **2** de coordenada (EX: **532.175,9375** NY: **8.612.837,3773**), confrontando com **Travessa C**, daí deflete à direita no azimute de **44°18'51"** com uma distância de **0,95 m** de frente até o vértice **3** de coordenada (EX: **532.176,5990** NY: **8.612.838,0548**), confrontando com **Travessa C**, daí deflete à direita no azimute de **319°51'29"** com uma distância de **1,13 m** de frente até o vértice **4** de coordenada (EX: **532.175,8697** NY: **8.612.838,9195**), confrontando com **Travessa C**, daí deflete à direita no azimute de **41°12'25"** com uma distância de **10,33 m** do lado esquerdo até o vértice **5** de coordenada (EX: **532.182,6771** NY: **8.612.846,6937**), confrontando com **Lote 93**, daí deflete à direita no azimute de **127°25'05"** com uma distância de **6,29 m** ao fundo até o vértice **6** de coordenada (EX: **532.187,6729** NY: **8.612.842,8716**), confrontando com **Lote 92**, daí deflete à direita no azimute de **134°32'56"** com uma distância de **0,48 m** ao fundo até o vértice **7** de coordenada (EX: **532.188,0143** NY: **8.612.842,5355**), confrontando com **Área Remanescente**, daí deflete à direita no azimute de **223°26'39"** com uma distância de **12,23 m** do lado direito até o vértice **1** de coordenada (EX: **532.179,6075** NY: **8.612.833,6593**), confrontando com **Lote 95**.

Descrição Perimétrica

Pontos	Coordenadas X	Coordenadas Y	Azimute	Distância	
001	002	532.175,9375	8.612.837,3773	315°22'20"	5,224 m
002	003	532.176,5990	8.612.838,0548	44°18'51"	0,947 m
003	004	532.175,8697	8.612.838,9195	319°51'29"	1,131 m
004	005	532.182,6771	8.612.846,6937	41°12'25"	10,333 m
005	006	532.187,6729	8.612.842,8716	127°25'05"	6,290 m
006	007	532.188,0143	8.612.842,5355	134°32'56"	0,479 m
007	001	532.179,6075	8.612.833,6593	223°26'39"	12,225 m

Santo Amaro - Ba, Segunda-feira, 22 de Janeiro de 2024.


Fabio de Mello Lopes

Engenheiro Agrimensor

CREA:72566/D BA

ART: BA20230479011

Prefeitura Municipal de Santo Amaro

Prefeitura Municipal de Santo Amaro

Memorial Descritivo

Quadra 60	Lote 95	Área Total: 75,76 metros ²	Perímetro: 37,26 metros
Beneficiário: Município de Santo Amaro			Município: Santo Amaro BA

O Lote de terreno sob nº 95, localizado no Bairro Candolândia, na quadra formada pela **Rua E, Travessa C e Travessa B**, distante 0,00 m da esquina da Travessa C, de formato irregular, abrangendo uma área de **75,76** (setenta e cinco metros quadrados e setenta e seis decímetros quadrados) e um perímetro de **37,26 m**.

Para quem da Travessa C olha para o lote 95 inicia-se a descrição no vértice **1** na coordenada (EX: **532.183,2614** NY: **8.612.829,4640**), no azimute de **318°56'45"** com uma distância de **5,56 m** de frente até o vértice **2** de coordenada (EX: **532.179,6075** NY: **8.612.833,6593**), confrontando com **Travessa C**, daí deflete à direita no azimute de **43°26'39"** com uma distância de **12,23 m** do lado esquerdo até o vértice **3** de coordenada (EX: **532.188,0143** NY: **8.612.842,5355**), confrontando com **Lote 94**, daí deflete à direita no azimute de **131°46'58"** com uma distância de **6,49 m** ao fundo até o vértice **4** de coordenada (EX: **532.192,8538** NY: **8.612.838,2111**), confrontando com **Área Remanescente**, daí deflete à direita no azimute de **227°38'20"** com uma distância de **12,98 m** do lado direito até o vértice **1** de coordenada (EX: **532.183,2614** NY: **8.612.829,4640**), confrontando com **Lote 96**.

Descrição Perimétrica

Pontos	Coordenadas X	Coordenadas Y	Azimute	Distância
001 002	532.179,6075	8.612.833,6593	318°56'45"	5,564 m
002 003	532.188,0143	8.612.842,5355	43°26'39"	12,225 m
003 004	532.192,8538	8.612.838,2111	131°46'58"	6,490 m
004 001	532.183,2614	8.612.829,4640	227°38'20"	12,982 m

Santo Amaro - Ba, Segunda-feira, 22 de Janeiro de 2024.



Fabio de Mello Lopes

Engenheiro Agrimensor

CREA:72566/D BA

ART: BA20230479011

Prefeitura Municipal de Santo Amaro

Prefeitura Municipal de Santo Amaro

Memorial Descritivo

Quadra 60	Lote 96	Área Total: 94,36 metros ²	Perímetro: 43,13 metros
Beneficiário: Município de Santo Amaro			Município: Santo Amaro BA

O Lote de terreno sob nº 96, localizado no Bairro Candolândia, na quadra formada pela **Rua E, Travessa C e Travessa B**, localizado na esquina da Travessa C, de formato irregular, abrangendo uma área de **94,36** (noventa e quatro metros quadrados e trinta e seis décimos quadrados) e um perímetro de **43,13 m**.

Para quem da Travessa C olha para o lote 96 inicia-se a descrição no vértice **1** na coordenada (EX: **532.187,4648** NY: **8.612.824,7911**), no azimute de **318°01'38"** com uma distância de **6,29 m** de frente até o vértice **2** de coordenada (EX: **532.183,2614** NY: **8.612.829,4640**), confrontando com **Travessa C**, daí deflete à direita no azimute de **47°38'20"** com uma distância de **12,98 m** do lado esquerdo até o vértice **3** de coordenada (EX: **532.192,8538** NY: **8.612.838,2111**), confrontando com **Lote 95**, daí deflete à direita no azimute de **47°38'22"** com uma distância de **2,09 m** do lado esquerdo até o vértice **4** de coordenada (EX: **532.194,3994** NY: **8.612.839,6204**), confrontando com **Área Remanescente**, daí deflete à direita no azimute de **131°05'23"** com uma distância de **5,97 m** ao fundo até o vértice **5** de coordenada (EX: **532.198,9015** NY: **8.612.835,6944**), confrontando com **Área Remanescente**, daí deflete à direita no azimute de **226°22'04"** com uma distância de **15,80 m** do lado direito até o vértice **1** de coordenada (EX: **532.187,4648** NY: **8.612.824,7911**), confrontando com **Lote 97**.

Descrição Perimétrica

Pontos	Coordenadas X	Coordenadas Y	Azimute	Distância	
001	002	532.183,2614	8.612.829,4640	318°01'38"	6,285 m
002	003	532.192,8538	8.612.838,2111	47°38'20"	12,982 m
003	004	532.194,3994	8.612.839,6204	47°38'22"	2,092 m
004	005	532.198,9015	8.612.835,6944	131°05'23"	5,973 m
005	001	532.187,4648	8.612.824,7911	226°22'04"	15,801 m

Santo Amaro - Ba, Segunda-feira, 22 de Janeiro de 2024.

Fábio de Mello Lopes

Engenheiro Agrimensor

CREA:72566/D BA

ART: BA20230479011

Prefeitura Municipal de Santo Amaro

Prefeitura Municipal de Santo Amaro

Memorial Descritivo

Quadra 60	Lote 97	Área Total: 130,40 metros ²	Perímetro: 57,98 metros
Beneficiário: Município de Santo Amaro			Município: Santo Amaro BA


O Lote de terreno sob nº 97, localizado no Bairro Candolândia, na quadra formada pela **Rua E, Travessa C e Travessa B**, localizado na esquina da Travessa C, de formato irregular, abrangendo uma área de **130,40** (cento e trinta metros quadrados e quarenta decímetros quadrados) e um perímetro de **57,98 m**.

Para quem da Travessa C olha para o lote 97 inicia-se a descrição no vértice **1** na coordenada (EX: **532.191,0708** NY: **8.612.820,5584**), no azimute de **319°34'18"** com uma distância de **5,56 m** de frente até o vértice **2** de coordenada (EX: **532.187,4648** NY: **8.612.824,7911**), confrontando com **Travessa C**, daí deflete à direita no azimute de **46°22'04"** com uma distância de **15,80 m** do lado esquerdo até o vértice **3** de coordenada (EX: **532.198,9015** NY: **8.612.835,6944**), confrontando com **Lote 96**, daí deflete à direita no azimute de **46°33'39"** com uma distância de **7,34 m** do lado esquerdo até o vértice **4** de coordenada (EX: **532.204,2304** NY: **8.612.840,7406**), confrontando com **Área Remanescente**, daí deflete à direita no azimute de **133°42'00"** com uma distância de **5,57 m** ao fundo até o vértice **5** de coordenada (EX: **532.208,2578** NY: **8.612.836,8919**), confrontando com **Área Remanescente**, daí deflete à direita no azimute de **226°27'32"** com uma distância de **5,04 m** do lado direito até o vértice **6** de coordenada (EX: **532.204,6053** NY: **8.612.833,4208**), confrontando com **Área Remanescente**, daí deflete à esquerda no azimute de **226°27'31"** com uma distância de **18,67 m** do lado direito até o vértice **1** de coordenada (EX: **532.191,0708** NY: **8.612.820,5584**), confrontando com **Lote 98**.

Descrição Perimétrica

Pontos	Coordenadas X	Coordenadas Y	Azimute	Distância	
001	002	532.187,4648	8.612.824,7911	319°34'18"	5,560 m
002	003	532.198,9015	8.612.835,6944	46°22'04"	15,801 m
003	004	532.204,2304	8.612.840,7406	46°33'39"	7,339 m
004	005	532.208,2578	8.612.836,8919	133°42'00"	5,571 m
005	006	532.204,6053	8.612.833,4208	226°27'32"	5,039 m
006	001	532.191,0708	8.612.820,5584	226°27'31"	18,671 m

Santo Amaro - Ba, Segunda-feira, 22 de Janeiro de 2024.


Fabio de Mello Lopes

Engenheiro Agrimensor

CREA:72566/D BA

ART: BA20230479011

Prefeitura Municipal de Santo Amaro

Prefeitura Municipal de Santo Amaro

Memorial Descritivo

Quadra 60	Lote 98	Área Total: 126,62 metros ²	Perímetro: 51,07 metros
Beneficiário: Município de Santo Amaro			Município: Santo Amaro BA

O Lote de terreno sob nº 98, localizado no Bairro Candolândia, na quadra formada pela **Rua E, Travessa C e Travessa B**, localizado na esquina da Travessa C, de formato irregular, abrangendo uma área de **126,62** (cento e vinte e seis metros quadrados e sessenta e dois decímetros quadrados) e um perímetro de **51,07 m**.

Para quem da Travessa C olha para o lote 98 inicia-se a descrição no vértice **1** na coordenada (EX: **532.196,2344** NY: **8.612.815,4802**), no azimute de **314°31'21"** com uma distância de **7,24 m** de frente até o vértice **2** de coordenada (EX: **532.191,0708** NY: **8.612.820,5584**), confrontando com **Travessa C**, daí deflete à direita no azimute de **46°27'31"** com uma distância de **18,67 m** do lado esquerdo até o vértice **3** de coordenada (EX: **532.204,6053** NY: **8.612.833,4208**), confrontando com **Lote 97**, daí deflete à direita no azimute de **132°15'02"** com uma distância de **6,25 m** ao fundo até o vértice **4** de coordenada (EX: **532.209,2286** NY: **8.612.829,2212**), confrontando com **Área Remanescente**, daí deflete à direita no azimute de **223°24'00"** com uma distância de **18,49 m** do lado direito até o vértice **5** de coordenada (EX: **532.196,5254** NY: **8.612.815,7880**), confrontando com **Lote 99**, daí deflete à esquerda no azimute de **223°23'57"** com uma distância de **0,42 m** do lado direito até o vértice **1** de coordenada (EX: **532.196,2344** NY: **8.612.815,4802**), confrontando com **Travessa C**.

Descrição Perimétrica

Pontos	Coordenadas X	Coordenadas Y	Azimute	Distância	
001	002	532.191,0708	8.612.820,5584	314°31'21"	7,242 m
002	003	532.204,6053	8.612.833,4208	46°27'31"	18,671 m
003	004	532.209,2286	8.612.829,2212	132°15'02"	6,246 m
004	005	532.196,5254	8.612.815,7880	223°24'00"	18,488 m
005	001	532.196,2344	8.612.815,4802	223°23'57"	0,424 m

Santo Amaro - Ba, Segunda-feira, 22 de Janeiro de 2024.

Fábio de Mello Lopes

Engenheiro Agrimensor

CREA:72566/D BA

ART: BA20230479011

Prefeitura Municipal de Santo Amaro

Prefeitura Municipal de Santo Amaro

Memorial Descritivo

Quadra 60	Lote 99	Área Total: 57,45 metros ²	Perímetro: 43,28 metros
Beneficiário: Município de Santo Amaro			Município: Santo Amaro BA

O Lote de terreno sob nº 99, localizado no Bairro Candolândia, na quadra formada pela **Rua E, Travessa C e Travessa B**, distante 0,42 m da esquina da Travessa C, de formato irregular, abrangendo uma área de **57,45** (cinquenta e sete metros quadrados e quarenta e cinco decímetros quadrados) e um perímetro de **43,28 m**.

Para quem da Travessa C olha para o lote 99 inicia-se a descrição no vértice **1** na coordenada (EX: **532.198,7774** NY: **8.612.813,5609**), no azimute de **314°40'50"** com uma distância de **3,17 m** de frente até o vértice **2** de coordenada (EX: **532.196,5254** NY: **8.612.815,7880**), confrontando com **Travessa C**, daí deflete à direita no azimute de **43°24'00"** com uma distância de **18,49 m** do lado esquerdo até o vértice **3** de coordenada (EX: **532.209,2286** NY: **8.612.829,2212**), confrontando com **Lote 98**, daí deflete à direita no azimute de **132°47'21"** com uma distância de **3,03 m** ao fundo até o vértice **4** de coordenada (EX: **532.211,4530** NY: **8.612.827,1622**), confrontando com **Área Remanescente**, daí deflete à direita no azimute de **222°58'56"** com uma distância de **18,59 m** do lado direito até o vértice **1** de coordenada (EX: **532.198,7774** NY: **8.612.813,5609**), confrontando com **Lote 100**.

Descrição Perimétrica

Pontos	Coordenadas X	Coordenadas Y	Azimute	Distância
001 002	532.196,5254	8.612.815,7880	314°40'50"	3,167 m
002 003	532.209,2286	8.612.829,2212	43°24'00"	18,488 m
003 004	532.211,4530	8.612.827,1622	132°47'21"	3,031 m
004 001	532.198,7774	8.612.813,5609	222°58'56"	18,592 m

Santo Amaro - Ba, Segunda-feira, 22 de Janeiro de 2024.



Fábio de Mello Lopes

Engenheiro Agrimensor

CREA:72566/D BA

ART: BA20230479011

Prefeitura Municipal de Santo Amaro

Prefeitura Municipal de Santo Amaro

Memorial Descritivo

Quadra 60	Lote 100	Área Total: 127,22 metros ²	Perímetro: 52,58 metros
Beneficiário: Município de Santo Amaro			Município: Santo Amaro BA

O Lote de terreno sob nº 100, localizado no Bairro Candolândia, na quadra formada pela **Rua E, Travessa C e Travessa B**, localizado na esquina da Travessa C, de formato irregular, abrangendo uma área de **127,22** (cento e vinte e sete metros quadrados e vinte e dois decímetros quadrados) e um perímetro de **52,58 m**.

Para quem da Travessa C olha para o lote 100 inicia-se a descrição no vértice **1** na coordenada (EX: **532.202,6515** NY: **8.612.808,5403**), no azimute de **314°08'11"** com uma distância de **6,26 m** de frente até o vértice **2** de coordenada (EX: **532.198,1600** NY: **8.612.812,8984**), confrontando com **Travessa C**, daí deflete à direita no azimute de **42°58'55"** com uma distância de **0,91 m** do lado esquerdo até o vértice **3** de coordenada (EX: **532.198,7774** NY: **8.612.813,5609**), confrontando com **Travessa C**, daí deflete à direita no azimute de **42°58'56"** com uma distância de **18,59 m** do lado esquerdo até o vértice **4** de coordenada (EX: **532.211,4530** NY: **8.612.827,1622**), confrontando com **Lote 99**, daí deflete à direita no azimute de **127°45'39"** com uma distância de **6,59 m** ao fundo até o vértice **5** de coordenada (EX: **532.216,6592** NY: **8.612.823,1295**), confrontando com **Área Remanescente**, daí deflete à direita no azimute de **223°50'06"** com uma distância de **20,23 m** do lado direito até o vértice **1** de coordenada (EX: **532.202,6515** NY: **8.612.808,5403**), confrontando com **Lote 101**.

Descrição Perimétrica

Pontos	Coordenadas X	Coordenadas Y	Azimute	Distância	
001	002	532.198,1600	8.612.812,8984	314°08'11"	6,258 m
002	003	532.198,7774	8.612.813,5609	42°58'55"	0,906 m
003	004	532.211,4530	8.612.827,1622	42°58'56"	18,592 m
004	005	532.216,6592	8.612.823,1295	127°45'39"	6,585 m
005	001	532.202,6515	8.612.808,5403	223°50'06"	20,225 m

Santo Amaro - Ba, Segunda-feira, 22 de Janeiro de 2024.


Fabio de Mello Lopes

Engenheiro Agrimensor

CREA:72566/D BA

ART: BA20230479011

Prefeitura Municipal de Santo Amaro

Prefeitura Municipal de Santo Amaro

Memorial Descritivo

Quadra 60	Lote 101	Área Total: 134,02 metros ²	Perímetro: 57,45 metros
Beneficiário: Município de Santo Amaro			Município: Santo Amaro BA

O Lote de terreno sob nº 101, localizado no Bairro Candolândia, na quadra formada pela **Rua E, Travessa C e Travessa B**, localizado na esquina da Travessa C de formato irregular, abrangendo uma área de **134,02** (cento e trinta e quatro metros quadrados e dois décimos quadrados) e um perímetro de **57,45 m**.

Para quem da Travessa C olha para o lote 101 inicia-se a descrição no vértice **1** na coordenada (EX: **532.206,9656** NY: **8.612.803,9835**), no azimute de **316°34'02"** com uma distância de **6,28 m** de frente até o vértice **2** de coordenada (EX: **532.202,6515** NY: **8.612.808,5403**), confrontando com **Travessa C**, daí deflete à direita no azimute de **43°50'06"** com uma distância de **20,23 m** do lado esquerdo até o vértice **3** de coordenada (EX: **532.216,6592** NY: **8.612.823,1295**), confrontando com **Lote 100**, daí deflete à direita no azimute de **45°53'45"** com uma distância de **2,09 m** do lado esquerdo até o vértice **4** de coordenada (EX: **532.218,1617** NY: **8.612.824,5858**), confrontando com **Área Remanescente**, daí deflete à direita no azimute de **145°36'55"** com uma distância de **4,07 m** ao fundo até o vértice **5** de coordenada (EX: **532.220,4590** NY: **8.612.821,2287**), confrontando com **Lote**, daí deflete à esquerda no azimute de **142°50'21"** com uma distância de **2,63 m** ao fundo até o vértice **6** de coordenada (EX: **532.222,0488** NY: **8.612.819,1313**), confrontando com **Lote**, daí deflete à direita no azimute de **224°59'41"** com uma distância de **4,07 m** do lado direito até o vértice **7** de coordenada (EX: **532.219,1703** NY: **8.612.816,2523**), confrontando com **Área Remanescente**, daí deflete à direita no azimute de **311°45'40"** com uma distância de **0,80 m** do lado direito até o vértice **8** de coordenada (EX: **532.218,5729** NY: **8.612.816,7858**), confrontando com **Lote 102**, daí deflete à esquerda no azimute de **222°11'51"** com uma distância de **16,85 m** do lado direito até o vértice **9** de coordenada (EX: **532.207,2576** NY: **8.612.804,3056**), confrontando com **Lote 102**, daí deflete à esquerda no azimute de **222°11'49"** com uma distância de **0,43 m** do lado direito até o vértice **1** de coordenada (EX: **532.206,9656** NY: **8.612.803,9835**), confrontando com **Travessa C**.

Descrição Perimétrica

Pontos	Coordenadas X	Coordenadas Y	Azimute	Distância	
001	002	532.202,6515	8.612.808,5403	316°34'02"	6,275 m
002	003	532.216,6592	8.612.823,1295	43°50'06"	20,225 m
003	004	532.218,1617	8.612.824,5858	45°53'45"	2,092 m
004	005	532.220,4590	8.612.821,2287	145°36'55"	4,068 m
005	006	532.222,0488	8.612.819,1313	142°50'21"	2,632 m
006	007	532.219,1703	8.612.816,2523	224°59'41"	4,071 m
007	008	532.218,5729	8.612.816,7858	311°45'40"	0,801 m
008	009	532.207,2576	8.612.804,3056	222°11'51"	16,846 m
009	001	532.206,9656	8.612.803,9835	222°11'49"	0,435 m

Santo Amaro - Ba, Segunda-feira, 22 de Janeiro de 2024.


Fábio de Mello Lopes

Engenheiro Agrimensor

CREA: 72566/D BA
ART: BA20230479011

Prefeitura Municipal de Santo Amaro

Prefeitura Municipal de Santo Amaro

Memorial Descritivo

Quadra 60	Lote 102	Área Total: 141,03 metros ²	Perímetro: 50,75 metros
Beneficiário: Município de Santo Amaro			Município: Santo Amaro BA

O Lote de terreno sob nº 102, localizado no Bairro Candolândia, na quadra formada pela **Rua E, Travessa C e Travessa B**, localizado na esquina da Travessa C, de formato irregular, abrangendo uma área de **141,33** (cento e quarenta e um metros quadrados e trinta e três decímetros quadrados) e um perímetro de **50,75 m**.

Para quem da Travessa C olha para o lote 102 inicia-se a descrição no vértice **1** na coordenada (EX: **532.212,4065** NY: **8.612.798,9747**), no azimute de **315°59'42"** com uma distância de **7,41 m** de frente até o vértice **2** de coordenada (EX: **532.207,2576** NY: **8.612.804,3056**), confrontando com **Travessa C**, daí deflete à direita no azimute de **42°11'51"** com uma distância de **16,85 m** do lado esquerdo até o vértice **3** de coordenada (EX: **532.218,5729** NY: **8.612.816,7858**), confrontando com **Lote 101**, daí deflete à direita no azimute de **131°45'40"** com uma distância de **0,80 m** ao fundo até o vértice **4** de coordenada (EX: **532.219,1703** NY: **8.612.816,2523**), confrontando com **Lote 101**, daí deflete à direita no azimute de **132°47'54"** com uma distância de **8,35 m** ao fundo até o vértice **5** de coordenada (EX: **532.225,2941** NY: **8.612.810,5820**), confrontando com **Área Remanescente**, daí deflete à direita no azimute de **227°59'31"** com uma distância de **16,68 m** do lado direito até o vértice **6** de coordenada (EX: **532.212,9003** NY: **8.612.799,4194**), confrontando com **Lote 103**, daí deflete à direita no azimute de **227°59'35"** com uma distância de **0,66 m** do lado direito até o vértice **1** de coordenada (EX: **532.212,4065** NY: **8.612.798,9747**), confrontando com **Travessa C**.

Descrição Perimétrica

Pontos	Coordenadas X	Coordenadas Y	Azimute	Distância	
001	002	532.207,2576	8.612.804,3056	315°59'42"	7,411 m
002	003	532.218,5729	8.612.816,7858	42°11'51"	16,846 m
003	004	532.219,1703	8.612.816,2523	131°45'40"	0,801 m
004	005	532.225,2941	8.612.810,5820	132°47'54"	8,346 m
005	006	532.212,9003	8.612.799,4194	227°59'31"	16,680 m
006	001	532.212,4065	8.612.798,9747	227°59'35"	0,665 m

Santo Amaro - Ba, Segunda-feira, 22 de Janeiro de 2024.


Fábio de Mello Lopes

Engenheiro Agrimensor

CREA:72566/D BA

ART: BA20230479011

Prefeitura Municipal de Santo Amaro

Prefeitura Municipal de Santo Amaro

**Memorial
Descritivo**

Prefeitura Municipal de Santo Amaro

Prefeitura Municipal de Santo Amaro

Memorial Descritivo

Quadra 60	Lote 103	Área Total: 140,02 metros ²	Perímetro: 50,48 metros
Beneficiário: Município de Santo Amaro			Município: Santo Amaro BA

O Lote de terreno sob nº 103, localizado no Bairro Candolândia, na quadra formada pela **Rua E, Travessa C e Travessa B**, localizado na esquina da Travessa C, de formato irregular, abrangendo uma área de **140,02** (cento e quarenta metros quadrados e dois décimos quadrados) e um perímetro de **50,48 m**.

Para quem da Travessa C olha para o lote 103 inicia-se a descrição no vértice **1** na coordenada (EX: **532.218,3809** NY: **8.612.793,6191**), no azimute de **316°37'24"** com uma distância de **7,98 m** de frente até o vértice **2** de coordenada (EX: **532.212,9003** NY: **8.612.799,4194**), confrontando com **Travessa C**, daí deflete à direita no azimute de **47°59'31"** com uma distância de **16,68 m** do lado esquerdo até o vértice **3** de coordenada (EX: **532.225,2941** NY: **8.612.810,5820**), confrontando com **Lote 102**, daí deflete à direita no azimute de **133°05'15"** com uma distância de **8,59 m** ao fundo até o vértice **4** de coordenada (EX: **532.231,5672** NY: **8.612.804,7143**), confrontando com **Área Remanescente**, daí deflete à direita no azimute de **229°55'19"** com uma distância de **16,61 m** do lado direito até o vértice **5** de coordenada (EX: **532.218,8568** NY: **8.612.794,0195**), confrontando com **Lote 104**, daí deflete à direita no azimute de **229°55'23"** com uma distância de **0,62 m** do lado direito até o vértice **1** de coordenada (EX: **532.218,3809** NY: **8.612.793,6191**), confrontando com **Travessa C**.

Descrição Perimétrica

Pontos	Coordenadas X	Coordenadas Y	Azimute	Distância	
001	002	532.212,9003	8.612.799,4194	316°37'24"	7,980 m
002	003	532.225,2941	8.612.810,5820	47°59'31"	16,680 m
003	004	532.231,5672	8.612.804,7143	133°05'15"	8,590 m
004	005	532.218,8568	8.612.794,0195	229°55'19"	16,611 m
005	001	532.218,3809	8.612.793,6191	229°55'23"	0,622 m

Santo Amaro - Ba, Segunda-feira, 22 de Janeiro de 2024.


Fábio de Mello Lopes

Engenheiro Agrimensor

CREA:72566/D BA
ART: BA20230479011

Prefeitura Municipal de Santo Amaro

Prefeitura Municipal de Santo Amaro

Memorial Descritivo

Quadra 60	Lote 104	Área Total: 221,41 metros ²	Perímetro: 60,95 metros
Beneficiário: Município de Santo Amaro			Município: Santo Amaro BA

O Lote de terreno sob nº 104, localizado no Bairro Candolândia, na quadra formada pela **Rua E, Travessa C e Travessa B**, localizado na esquina da Travessa C, de formato irregular, abrangendo uma área de **221,41** (duzentos e vinte e um metros quadrados e quarenta e um décimos quadrados) e um perímetro de **60,95 m**.

Para quem da Travessa C olha para o lote 104 inicia-se a descrição no vértice **1** na coordenada (EX: **532.225,8488** NY: **8.612.784,5295**), no azimute de **323°37'05"** com uma distância de **11,79 m** de frente até o vértice **2** de coordenada (EX: **532.218,8568** NY: **8.612.794,0195**), confrontando com **Travessa C**, daí deflete à direita no azimute de **49°55'19"** com uma distância de **16,61 m** do lado esquerdo até o vértice **3** de coordenada (EX: **532.231,5672** NY: **8.612.804,7143**), confrontando com **Lote 103**, daí deflete à direita no azimute de **137°56'03"** com uma distância de **14,44 m** ao fundo até o vértice **4** de coordenada (EX: **532.241,2435** NY: **8.612.793,9925**), confrontando com **Área Remanescente**, daí deflete à direita no azimute de **243°07'36"** com uma distância de **6,21 m** do lado direito até o vértice **5** de coordenada (EX: **532.235,7066** NY: **8.612.791,1866**), confrontando com **Área Remanescente**, daí deflete à esquerda no azimute de **235°58'04"** com uma distância de **11,90 m** do lado direito até o vértice **1** de coordenada (EX: **532.225,8488** NY: **8.612.784,5295**), confrontando com **Área Remanescente**.

Descrição Perimétrica

Pontos	Coordenadas X	Coordenadas Y	Azimute	Distância	
001	002	532.218,8568	8.612.794,0195	323°37'05"	11,788 m
002	003	532.231,5672	8.612.804,7143	49°55'19"	16,611 m
003	004	532.241,2435	8.612.793,9925	137°56'03"	14,443 m
004	005	532.235,7066	8.612.791,1866	243°07'36"	6,207 m
005	001	532.225,8488	8.612.784,5295	235°58'04"	11,895 m

Santo Amaro - Ba, Segunda-feira, 22 de Janeiro de 2024.


Fábio de Mello Lopes

Engenheiro Agrimensor

CREA: 72566/D BA
ART: BA20230479011

Prefeitura Municipal de Santo Amaro

Prefeitura Municipal de Santo Amaro

Memorial Descritivo

Quadra 60	Lote 105	Área Total: 138,80 metros ²	Perímetro: 52,34 metros
Beneficiário: Município de Santo Amaro			Município: Santo Amaro BA

O Lote de terreno sob nº 105, localizado no Bairro Candolândia, na quadra formada pela **Travessa C e Escadaria 05**, localizado na esquina da Travessa C, de formato irregular, abrangendo uma área de **138,80** (cento e trinta e oito metros quadrados e oitenta decímetros quadrados) e um perímetro de **52,34 m**.

Para quem da Travessa C olha para o lote 105 inicia-se a descrição no vértice **1** na coordenada (EX: **532.213,7721** NY: **8.612.792,7229**), no azimute de **138°34'47"** com uma distância de **2,46 m** de frente até o vértice **2** de coordenada (EX: **532.215,4024** NY: **8.612.790,8751**), confrontando com **Travessa C**, daí deflete à esquerda no azimute de **136°45'54"** com uma distância de **11,72 m** de frente até o vértice **3** de coordenada (EX: **532.223,4278** NY: **8.612.782,3393**), confrontando com **Travessa C**, daí deflete à esquerda no azimute de **136°45'53"** com uma distância de **4,85 m** de frente até o vértice **4** de coordenada (EX: **532.226,7503** NY: **8.612.778,8055**), confrontando com **Travessa C**, daí deflete à direita no azimute de **234°11'07"** com uma distância de **8,01 m** do lado esquerdo até o vértice **5** de coordenada (EX: **532.220,2544** NY: **8.612.774,1180**), confrontando com **Área Remanescente**, daí deflete à direita no azimute de **320°06'15"** com uma distância de **10,78 m** ao fundo até o vértice **6** de coordenada (EX: **532.213,3388** NY: **8.612.782,3902**), confrontando com **Área Remanescente**, daí deflete à direita no azimute de **320°06'15"** com uma distância de **7,56 m** ao fundo até o vértice **7** de coordenada (EX: **532.208,4912** NY: **8.612.788,1888**), confrontando com **Lote 107**, daí deflete à direita no azimute de **49°21'04"** com uma distância de **6,96 m** do lado direito até o vértice **1** de coordenada (EX: **532.213,7721** NY: **8.612.792,7229**), confrontando com **Lote 106**.

Descrição Perimétrica

Pontos	Coordenadas X	Coordenadas Y	Azimute	Distância	
001	002	532.215,4024	8.612.790,8751	138°34'47"	2,464 m
002	003	532.223,4278	8.612.782,3393	136°45'54"	11,716 m
003	004	532.226,7503	8.612.778,8055	136°45'53"	4,850 m
004	005	532.220,2544	8.612.774,1180	234°11'07"	8,011 m
005	006	532.213,3388	8.612.782,3902	320°06'15"	10,782 m
006	007	532.208,4912	8.612.788,1888	320°06'15"	7,558 m
007	001	532.213,7721	8.612.792,7229	49°21'04"	6,960 m

Santo Amaro - Ba, Segunda-feira, 22 de Janeiro de 2024.


Fábio de Mello Lopes

Engenheiro Agrimensor

CREA: 72566/D BA
ART: BA20230479011

Prefeitura Municipal de Santo Amaro

Prefeitura Municipal de Santo Amaro

Memorial Descritivo

Quadra 60	Lote 106	Área Total: 68,38 metros ²	Perímetro: 34,30 metros
Beneficiário: Município de Santo Amaro			Município: Santo Amaro BA

O Lote de terreno sob nº 106, localizado no Bairro Candolândia, na quadra formada pela **Travessa C e Escadaria 05**, localizado na esquina da Escadaria 05 com a Travessa C, de formato irregular, abrangendo uma área de **68,38** (sessenta e oito metros quadrados e trinta e oito decímetros quadrados) e um perímetro de **34,30 m**.

Para quem da Escadaria 05 olha para o lote 106 inicia-se a descrição no vértice **1** na coordenada (EX: **532.201,7636** NY: **8.612.796,3123**), no azimute de **46°37'32"** com uma distância de **4,25 m** de frente até o vértice **2** de coordenada (EX: **532.204,8519** NY: **8.612.799,2302**), confrontando com **Escadaria 05**, daí deflete à direita no azimute de **134°51'51"** com uma distância de **0,53 m** de frente até o vértice **3** de coordenada (EX: **532.205,2266** NY: **8.612.798,8573**), confrontando com **Escadaria 05**, daí deflete à direita no azimute de **49°30'39"** com uma distância de **1,77 m** de frente até o vértice **4** de coordenada (EX: **532.206,5762** NY: **8.612.800,0095**), confrontando com **Escadaria 05**, daí deflete à direita no azimute de **135°21'31"** com uma distância de **10,24 m** do lado esquerdo até o vértice **5** de coordenada (EX: **532.213,7721** NY: **8.612.792,7229**), confrontando com **Travessa C**, daí deflete à direita no azimute de **229°21'04"** com uma distância de **6,96 m** ao fundo até o vértice **6** de coordenada (EX: **532.208,4912** NY: **8.612.788,1888**), confrontando com **Lote 105**, daí deflete à direita no azimute de **320°22'12"** com uma distância de **10,55 m** do lado direito até o vértice **1** de coordenada (EX: **532.201,7636** NY: **8.612.796,3123**), confrontando com **Lote 107**.

Descrição Perimétrica

Pontos	Coordenadas X	Coordenadas Y	Azimute	Distância	
001	002	532.204,8519	8.612.799,2302	46°37'32"	4,249 m
002	003	532.205,2266	8.612.798,8573	134°51'51"	0,529 m
003	004	532.206,5762	8.612.800,0095	49°30'39"	1,775 m
004	005	532.213,7721	8.612.792,7229	135°21'31"	10,241 m
005	006	532.208,4912	8.612.788,1888	229°21'04"	6,960 m
006	001	532.201,7636	8.612.796,3123	320°22'12"	10,548 m

Santo Amaro - Ba, Segunda-feira, 22 de Janeiro de 2024.



Fábio de Mello Lopes

Engenheiro Agrimensor

CREA:72566/D BA

ART: BA20230479011

Prefeitura Municipal de Santo Amaro

Prefeitura Municipal de Santo Amaro

Memorial Descritivo

Quadra 60	Lote 107	Área Total: 88,23 metros ²	Perímetro: 45,80 metros
Beneficiário: Município de Santo Amaro			Município: Santo Amaro BA


O Lote de terreno sob nº 107, localizado no Bairro Candolândia, na quadra formada pela **Travessa C e Escadaria 05**, distante 5,01 m da esquina da Escadaria 05, de formato irregular, abrangendo uma área de **88,23** (oitenta e oito metros quadrados e vinte e três decímetros quadrados) e um perímetro de **45,80 m**.

Para quem da Escadaria 05 olha para o lote 107 inicia-se a descrição no vértice **1** na coordenada (EX: **532.197,9946** NY: **8.612.792,7513**), no azimute de **46°37'31"** com uma distância de **5,19 m** de frente até o vértice **2** de coordenada (EX: **532.201,7636** NY: **8.612.796,3123**), confrontando com **Escadaria 05**, daí deflete à direita no azimute de **140°22'12"** com uma distância de **10,55 m** do lado esquerdo até o vértice **3** de coordenada (EX: **532.208,4912** NY: **8.612.788,1888**), confrontando com **Lote 106**, daí deflete à esquerda no azimute de **140°06'15"** com uma distância de **7,56 m** do lado esquerdo até o vértice **4** de coordenada (EX: **532.213,3388** NY: **8.612.782,3902**), confrontando com **Lote 105**, daí deflete à direita no azimute de **229°35'19"** com uma distância de **4,66 m** ao fundo até o vértice **5** de coordenada (EX: **532.209,7898** NY: **8.612.779,3686**), confrontando com **Área Remanescente**, daí deflete à direita no azimute de **318°36'29"** com uma distância de **17,84 m** do lado direito até o vértice **1** de coordenada (EX: **532.197,9946** NY: **8.612.792,7513**), confrontando com **Lote 108**.

Descrição Perimétrica

Pontos	Coordenadas X	Coordenadas Y	Azimute	Distância	
001	002	532.201,7636	8.612.796,3123	46°37'31"	5,185 m
002	003	532.208,4912	8.612.788,1888	140°22'12"	10,548 m
003	004	532.213,3388	8.612.782,3902	140°06'15"	7,558 m
004	005	532.209,7898	8.612.779,3686	229°35'19"	4,661 m
005	001	532.197,9946	8.612.792,7513	318°36'29"	17,839 m

Santo Amaro - Ba, Segunda-feira, 22 de Janeiro de 2024.


Fábio de Mello Lopes

Engenheiro Agrimensor

CREA:72566/D BA

ART: BA20230479011

Prefeitura Municipal de Santo Amaro

Prefeitura Municipal de Santo Amaro

Memorial Descritivo

Quadra 60	Lote 108	Área Total: 94,21 metros ²	Perímetro: 46,18 metros
Beneficiário: Município de Santo Amaro			Município: Santo Amaro BA

O Lote de terreno sob nº 108, localizado no Bairro Candolândia, na quadra formada pela **Travessa C e Escadaria 05**, na esquina da Escadaria 05, de formato irregular, abrangendo uma área de **94,21** (noventa e quatro metros quadrados e vinte e um decímetros quadrados) e um perímetro de **46,18 m**.

Para quem da Escadaria 05 olha para o lote 108 inicia-se a descrição no vértice **1** na coordenada (EX: **532.194,3541** NY: **8.612.789,3117**), no azimute de **46°37'31"** com uma distância de **5,01 m** de frente até o vértice **2** de coordenada (EX: **532.197,9946** NY: **8.612.792,7513**), confrontando com **Escadaria 05**, daí deflete à direita no azimute de **138°36'29"** com uma distância de **17,84 m** do lado esquerdo até o vértice **3** de coordenada (EX: **532.209,7898** NY: **8.612.779,3686**), confrontando com **Lote 107**, daí deflete à direita no azimute de **227°56'36"** com uma distância de **5,59 m** ao fundo até o vértice **4** de coordenada (EX: **532.205,6366** NY: **8.612.775,6216**), confrontando com **Área Remanescente**, daí deflete à direita no azimute de **320°30'25"** com uma distância de **17,74 m** do lado direito até o vértice **1** de coordenada (EX: **532.194,3541** NY: **8.612.789,3117**), confrontando com **Lote 109**.

Descrição Perimétrica

Pontos	Coordenadas X	Coordenadas Y	Azimute	Distância
001 002	532.197,9946	8.612.792,7513	46°37'31"	5,008 m
002 003	532.209,7898	8.612.779,3686	138°36'29"	17,839 m
003 004	532.205,6366	8.612.775,6216	227°56'36"	5,594 m
004 001	532.194,3541	8.612.789,3117	320°30'25"	17,740 m

Santo Amaro - Ba, Segunda-feira, 22 de Janeiro de 2024.



Fabio de Mello Lopes

Engenheiro Agrimensor

CREA: 72566/D BA

ART: BA20230479011

Prefeitura Municipal de Santo Amaro

Prefeitura Municipal de Santo Amaro

Memorial Descritivo

Quadra 60	Lote 109	Área Total: 250,59 metros ²	Perímetro: 84,21 metros
Beneficiário: Município de Santo Amaro			Município: Santo Amaro BA

O Lote de terreno sob nº 109, localizado no Bairro Candolândia, na quadra formada pela **Travessa C e Escadaria 05**, localizado na esquina da Escadaria 05, de formato irregular, abrangendo uma área de **250,59** (duzentos e cinquenta metros quadrados e cinquenta e nove décimos quadrados) e um perímetro de **84,21 m**.

Para quem da Escadaria 05 olha para o lote 109 inicia-se a descrição no vértice **1** na coordenada (EX: **532.189,3733** NY: **8.612.784,6057**), no azimute de **46°37'31"** com uma distância de **6,85 m** de frente até o vértice **2** de coordenada (EX: **532.194,3541** NY: **8.612.789,3117**), confrontando com **Escadaria 05**, daí deflete à direita no azimute de **140°30'25"** com uma distância de **17,74 m** do lado esquerdo até o vértice **3** de coordenada (EX: **532.205,6366** NY: **8.612.775,6216**), confrontando com **Lote 108**, daí deflete à esquerda no azimute de **138°50'00"** com uma distância de **17,80 m** do lado esquerdo até o vértice **4** de coordenada (EX: **532.217,3502** NY: **8.612.762,2255**), confrontando com **Área Remanescente**, daí deflete à direita no azimute de **230°42'37"** com uma distância de **6,72 m** ao fundo até o vértice **5** de coordenada (EX: **532.212,1482** NY: **8.612.757,9693**), confrontando com **Área Remanescente**, daí deflete à direita no azimute de **317°24'11"** com uma distância de **25,15 m** do lado direito até o vértice **6** de coordenada (EX: **532.195,1235** NY: **8.612.776,4856**), confrontando com **Área Remanescente**, daí deflete à direita no azimute de **324°41'47"** com uma distância de **2,42 m** do lado direito até o vértice **7** de coordenada (EX: **532.193,7267** NY: **8.612.778,4580**), confrontando com **Área Remanescente**, daí deflete à esquerda no azimute de **324°41'47"** com uma distância de **7,53 m** do lado direito até o vértice **1** de coordenada (EX: **532.189,3733** NY: **8.612.784,6057**), confrontando com **Lote 110**.

Descrição Perimétrica

Pontos	Coordenadas X	Coordenadas Y	Azimute	Distância	
001	002	532.194,3541	8.612.789,3117	46°37'31"	6,852 m
002	003	532.205,6366	8.612.775,6216	140°30'25"	17,740 m
003	004	532.217,3502	8.612.762,2255	138°50'00"	17,795 m
004	005	532.212,1482	8.612.757,9693	230°42'37"	6,721 m
005	006	532.195,1235	8.612.776,4856	317°24'11"	25,153 m
006	007	532.193,7267	8.612.778,4580	324°41'47"	2,417 m
007	001	532.189,3733	8.612.784,6057	324°41'47"	7,533 m

Santo Amaro - Ba, Segunda-feira, 22 de Janeiro de 2024.

Fábio de Almeida

Prefeitura Municipal de Santo Amaro

Prefeitura Municipal de Santo Amaro

Memorial Descritivo

Quadra 60	Lote 110	Área Total: 55,18 metros ²	Perímetro: 29,83 metros
Beneficiário: Município de Santo Amaro			Município: Santo Amaro BA

O Lote de terreno sob nº 110, localizado no Bairro Candolândia, na quadra formada pela **Travessa C e Escadaria 05**, localizado na esquina da Escadaria 05, de formato irregular, abrangendo uma área de **55,18** (cinquenta e cinco metros quadrados e dezoito decímetros quadrados) e um perímetro de **29,83 m**.

Para quem da Escadaria 05 olha para o lote 110 inicia-se a descrição no vértice **1** na coordenada (EX: **532.183,9009** NY: **8.612.779,3958**), no azimute de **46°24'27"** com uma distância de **7,56 m** de frente até o vértice **2** de coordenada (EX: **532.189,3733** NY: **8.612.784,6057**), confrontando com **Escadaria 05**, daí deflete à direita no azimute de **144°41'47"** com uma distância de **7,53 m** do lado esquerdo até o vértice **3** de coordenada (EX: **532.193,7267** NY: **8.612.778,4580**), confrontando com **Lote 109**, daí deflete à direita no azimute de **226°47'46"** com uma distância de **7,29 m** ao fundo até o vértice **4** de coordenada (EX: **532.188,4118** NY: **8.612.773,4663**), confrontando com **Área Remanescente**, daí deflete à direita no azimute de **322°44'18"** com uma distância de **7,45 m** do lado direito até o vértice **1** de coordenada (EX: **532.183,9009** NY: **8.612.779,3958**), confrontando com **Área Remanescente**.

Descrição Perimétrica

Pontos	Coordenadas X	Coordenadas Y	Azimute	Distância
001 002	532.189,3733	8.612.784,6057	46°24'27"	7,556 m
002 003	532.193,7267	8.612.778,4580	144°41'47"	7,533 m
003 004	532.188,4118	8.612.773,4663	226°47'46"	7,292 m
004 001	532.183,9009	8.612.779,3958	322°44'18"	7,450 m

Santo Amaro - Ba, Segunda-feira, 22 de Janeiro de 2024.



Fábio de Mello Lopes

Engenheiro Agrimensor

CREA:72566/D BA
ART: BA20230479011

Prefeitura Municipal de Santo Amaro

Prefeitura Municipal de Santo Amaro

Memorial Descritivo

Quadra 60	Lote 111	Área Total: 84,29 metros ²	Perímetro: 37,47 metros
Beneficiário: Município de Santo Amaro			Município: Santo Amaro BA


O Lote de terreno sob nº 111, localizado no Bairro Candolândia, na quadra formada pela **Travessa C, Escadaria 05 e Travessa B**, localizado na esquina da Escadaria 05, de formato irregular, abrangendo uma área de **84,29** (oitenta e quatro metros quadrados e vinte e nove décimos quadrados) e um perímetro de **37,47 m**.

Para quem da Escadaria 05 olha para o lote 111 inicia-se a descrição no vértice **1** na coordenada (EX: **532.185,0286** NY: **8.612.786,2257**), no azimute de **217°04'05"** com uma distância de **7,11 m** de frente até o vértice **2** de coordenada (EX: **532.180,7447** NY: **8.612.780,5548**), confrontando com **Escadaria 05**, daí deflete à direita no azimute de **304°54'31"** com uma distância de **5,50 m** do lado esquerdo até o vértice **3** de coordenada (EX: **532.176,2337** NY: **8.612.783,7027**), confrontando com **Área Remanescente**, daí deflete à direita no azimute de **304°54'32"** com uma distância de **5,58 m** do lado esquerdo até o vértice **4** de coordenada (EX: **532.171,6547** NY: **8.612.786,8981**), confrontando com **Área Remanescente**, daí deflete à direita no azimute de **35°09'23"** com uma distância de **7,36 m** ao fundo até o vértice **5** de coordenada (EX: **532.175,8943** NY: **8.612.792,9177**), confrontando com **Lote 122**, daí deflete à esquerda no azimute de **35°09'22"** com uma distância de **0,57 m** ao fundo até o vértice **6** de coordenada (EX: **532.176,2252** NY: **8.612.793,3876**), confrontando com **Lote 121**, daí deflete à direita no azimute de **129°07'47"** com uma distância de **10,54 m** do lado direito até o vértice **7** de coordenada (EX: **532.184,4009** NY: **8.612.786,7364**), confrontando com **Lote 112**, daí deflete à esquerda no azimute de **129°07'45"** com uma distância de **0,81 m** do lado direito até o vértice **1** de coordenada (EX: **532.185,0286** NY: **8.612.786,2257**), confrontando com **Escadaria 05**.

Descrição Perimétrica

Pontos	Coordenadas X	Coordenadas Y	Azimute	Distância	
001	002	532.180,7447	8.612.780,5548	217°04'05"	7,107 m
002	003	532.176,2337	8.612.783,7027	304°54'31"	5,501 m
003	004	532.171,6547	8.612.786,8981	304°54'32"	5,584 m
004	005	532.175,8943	8.612.792,9177	35°09'23"	7,363 m
005	006	532.176,2252	8.612.793,3876	35°09'22"	0,575 m
006	007	532.184,4009	8.612.786,7364	129°07'47"	10,539 m
007	001	532.185,0286	8.612.786,2257	129°07'45"	0,809 m

Santo Amaro - Ba, Segunda-feira, 22 de Janeiro de 2024.



Prefeitura Municipal de Santo Amaro

Prefeitura Municipal de Santo Amaro

Memorial Descritivo

Quadra 60	Lote 112	Área Total: 58,07 metros ²	Perímetro: 33,49 metros
Beneficiário: Município de Santo Amaro			Município: Santo Amaro BA


O Lote de terreno sob nº 112, localizado no Bairro Candolândia, na quadra formada pela **Travessa C, Escadaria 05 e Travessa B**, distante 7,92 m da esquina da Escadaria 05, de formato irregular, abrangendo uma área de **58,07** (cinquenta e oito metros quadrados e sete decímetros quadrados) e um perímetro de **33,49 m**.

Para quem da Escadaria 05 olha para o lote 112 inicia-se a descrição no vértice **1** na coordenada (EX: **532.187,2841** NY: **8.612.790,5865**), no azimute de **216°49'39"** com uma distância de **4,81 m** de frente até o vértice **2** de coordenada (EX: **532.184,4009** NY: **8.612.786,7364**), confrontando com **Escadaria 05**, daí deflete à direita no azimute de **309°07'47"** com uma distância de **10,54 m** do lado esquerdo até o vértice **3** de coordenada (EX: **532.176,2252** NY: **8.612.793,3876**), confrontando com **Lote 111**, daí deflete à esquerda no azimute de **307°43'32"** com uma distância de **1,16 m** do lado esquerdo até o vértice **4** de coordenada (EX: **532.175,3112** NY: **8.612.794,0947**), confrontando com **Lote 121**, daí deflete à direita no azimute de **33°19'31"** com uma distância de **4,97 m** ao fundo até o vértice **5** de coordenada (EX: **532.178,0426** NY: **8.612.798,2487**), confrontando com **Lote 121**, daí deflete à direita no azimute de **123°55'54"** com uma distância de **0,73 m** do lado direito até o vértice **6** de coordenada (EX: **532.178,6443** NY: **8.612.797,8439**), confrontando com **Lote 116**, daí deflete à direita no azimute de **129°59'54"** com uma distância de **5,53 m** do lado direito até o vértice **7** de coordenada (EX: **532.182,8823** NY: **8.612.794,2880**), confrontando com **Lote 115**, daí deflete à direita no azimute de **130°03'39"** com uma distância de **5,75 m** do lado direito até o vértice **1** de coordenada (EX: **532.187,2841** NY: **8.612.790,5865**), confrontando com **Lote 114**.

Descrição Perimétrica

Pontos	Coordenadas X	Coordenadas Y	Azimute	Distância	
001	002	532.184,4009	8.612.786,7364	216°49'39"	4,810 m
002	003	532.176,2252	8.612.793,3876	309°07'47"	10,539 m
003	004	532.175,3112	8.612.794,0947	307°43'32"	1,156 m
004	005	532.178,0426	8.612.798,2487	33°19'31"	4,972 m
005	006	532.178,6443	8.612.797,8439	123°55'54"	0,725 m
006	007	532.182,8823	8.612.794,2880	129°59'54"	5,532 m
007	001	532.187,2841	8.612.790,5865	130°03'39"	5,751 m

Santo Amaro - Ba, Segunda-feira, 22 de Janeiro de 2024.



Prefeitura Municipal de Santo Amaro

Prefeitura Municipal de Santo Amaro

Memorial Descritivo

Quadra 60	Lote 113	Área Total: 81,96 metros ²	Perímetro: 44,76 metros
Beneficiário: Município de Santo Amaro			Município: Santo Amaro BA

O Lote de terreno sob nº 113, localizado no Bairro Candolândia, na quadra formada pela **Travessa C, Escadaria 05 e Travessa B**, localizado na esquina da Travessa C com a Escadaria 05, de formato irregular, abrangendo uma área de **81,96** (oitenta e um metros quadrados e noventa e seis décimos quadrados) e um perímetro de **44,76 m**.

Para quem da Travessa C olha para o lote 113 inicia-se a descrição no vértice **1** na coordenada (EX: **532.199,9657** NY: **8.612.803,0465**), no azimute de **134°12'58"** com uma distância de **4,50 m** de frente até o vértice **2** de coordenada (EX: **532.203,1873** NY: **8.612.799,9118**), confrontando com **Travessa C**, daí deflete à direita no azimute de **224°43'29"** com uma distância de **17,74 m** do lado esquerdo até o vértice **3** de coordenada (EX: **532.190,7058** NY: **8.612.787,3097**), confrontando com **Escadaria 05**, daí deflete à direita no azimute de **313°45'37"** com uma distância de **4,74 m** ao fundo até o vértice **4** de coordenada (EX: **532.187,2841** NY: **8.612.790,5865**), confrontando com **Escadaria 05**, daí deflete à direita no azimute de **45°30'19"** com uma distância de **17,78 m** do lado direito até o vértice **1** de coordenada (EX: **532.199,9657** NY: **8.612.803,0465**), confrontando com **Lote 114**.

Descrição Perimétrica

Pontos	Coordenadas X	Coordenadas Y	Azimute	Distância
001 002	532.203,1873	8.612.799,9118	134°12'58"	4,495 m
002 003	532.190,7058	8.612.787,3097	224°43'29"	17,737 m
003 004	532.187,2841	8.612.790,5865	313°45'37"	4,738 m
004 001	532.199,9657	8.612.803,0465	45°30'19"	17,778 m

Santo Amaro - Ba, Segunda-feira, 22 de Janeiro de 2024.

Fabio de Mello Lopes

Engenheiro Agrimensor

CREA:72566/D BA

ART: BA20230479011

Prefeitura Municipal de Santo Amaro

Prefeitura Municipal de Santo Amaro

Memorial Descritivo

Quadra 60	Lote 114	Área Total: 110,54 metros ²	Perímetro: 48,30 metros
Beneficiário: Município de Santo Amaro			Município: Santo Amaro BA

O Lote de terreno sob nº 114, localizado no Bairro Candolândia, na quadra formada pela **Travessa C, Escadaria 05 e Travessa B**, distante 4,50 m da esquina da Travessa C com a Escadaria 05, de formato irregular, abrangendo uma área de **110,54** (cento e dez metros quadrados e cinquenta e quatro décimos quadrados) e um perímetro de **48,30 m**.

Para quem da Travessa C olha para o lote 114 inicia-se a descrição no vértice **1** na coordenada (EX: **532.195,2897** NY: **8.612.807,6326**), no azimute de **134°26'40"** com uma distância de **6,55 m** de frente até o vértice **2** de coordenada (EX: **532.199,9657** NY: **8.612.803,0465**), confrontando com **Travessa C**, daí deflete à direita no azimute de **225°30'19"** com uma distância de **17,78 m** do lado esquerdo até o vértice **3** de coordenada (EX: **532.187,2841** NY: **8.612.790,5865**), confrontando com **Lote 113**, daí deflete à direita no azimute de **310°03'39"** com uma distância de **5,75 m** ao fundo até o vértice **4** de coordenada (EX: **532.182,8823** NY: **8.612.794,2880**), confrontando com **Lote 112**, daí deflete à direita no azimute de **42°54'56"** com uma distância de **18,22 m** do lado direito até o vértice **1** de coordenada (EX: **532.195,2897** NY: **8.612.807,6326**), confrontando com **Lote 115**.

Descrição Perimétrica

Pontos	Coordenadas X	Coordenadas Y	Azimute	Distância
001 002	532.199,9657	8.612.803,0465	134°26'40"	6,550 m
002 003	532.187,2841	8.612.790,5865	225°30'19"	17,778 m
003 004	532.182,8823	8.612.794,2880	310°03'39"	5,751 m
004 001	532.195,2897	8.612.807,6326	42°54'56"	18,221 m

Santo Amaro - Ba, Segunda-feira, 22 de Janeiro de 2024.

Fábio de Mello Lopes

Engenheiro Agrimensor

CREA:72566/D BA

ART: BA20230479011

Prefeitura Municipal de Santo Amaro

Prefeitura Municipal de Santo Amaro

Memorial Descritivo

Quadra 60	Lote 115	Área Total: 104,02 metros ²	Perímetro: 48,11 metros
Beneficiário: Município de Santo Amaro			Município: Santo Amaro BA


O Lote de terreno sob nº 115, localizado no Bairro Candolândia, na quadra formada pela **Travessa C, Escadaria 05 e Travessa B**, distante 0,61 m da esquina da Travessa C, de formato irregular, abrangendo uma área de **104,02** (cento e quatro metros quadrados e dois decímetros quadrados) e um perímetro de **48,11 m**.

Para quem da Travessa C olha para o lote 115 inicia-se a descrição no vértice **1** na coordenada (EX: **532.191,1076** NY: **8.612.811,6234**), no azimute de **133°39'33"** com uma distância de **5,78 m** de frente até o vértice **2** de coordenada (EX: **532.195,2897** NY: **8.612.807,6326**), confrontando com **Travessa C**, daí deflete à direita no azimute de **222°54'56"** com uma distância de **18,22 m** do lado esquerdo até o vértice **3** de coordenada (EX: **532.182,8823** NY: **8.612.794,2880**), confrontando com **Lote 114**, daí deflete à direita no azimute de **309°59'54"** com uma distância de **5,53 m** ao fundo até o vértice **4** de coordenada (EX: **532.178,6443** NY: **8.612.797,8439**), confrontando com **Lote 112**, daí deflete à direita no azimute de **42°07'43"** com uma distância de **18,58 m** do lado direito até o vértice **1** de coordenada (EX: **532.191,1076** NY: **8.612.811,6234**), confrontando com **Lote 116**.

Descrição Perimétrica

Pontos	Coordenadas X	Coordenadas Y	Azimute	Distância	
001	002	532.195,2897	8.612.807,6326	133°39'33"	5,781 m
002	003	532.182,8823	8.612.794,2880	222°54'56"	18,221 m
003	004	532.178,6443	8.612.797,8439	309°59'54"	5,532 m
004	001	532.191,1076	8.612.811,6234	42°07'43"	18,580 m

Santo Amaro - Ba, Segunda-feira, 22 de Janeiro de 2024.



Fabio de Mello Lopes

Engenheiro Agrimensor

CREA:72566/D BA

ART: BA20230479011

Prefeitura Municipal de Santo Amaro

Prefeitura Municipal de Santo Amaro

Memorial Descritivo

Quadra 60	Lote 116	Área Total: 110,63 metros ²	Perímetro: 50,42 metros
Beneficiário: Município de Santo Amaro			Município: Santo Amaro BA

O Lote de terreno sob nº 116, localizado no Bairro Candolândia, na quadra formada pela **Travessa C, Escadaria 05 e Travessa B**, localizado na esquina da Travessa C, de formato irregular, abrangendo uma área de **110,63** (cento e dez metros quadrados e sessenta e três decímetros quadrados) e um perímetro de **50,42 m**.

Para quem da Travessa C olha para o lote 116 inicia-se a descrição no vértice **1** na coordenada (EX: **532.186,9868** NY: **8.612.816,0141**), no azimute de **130°59'34"** com uma distância de **6,00 m** de frente até o vértice **2** de coordenada (EX: **532.191,5175** NY: **8.612.812,0767**), confrontando com **Travessa C**, daí deflete à direita no azimute de **222°07'42"** com uma distância de **0,61 m** do lado esquerdo até o vértice **3** de coordenada (EX: **532.191,1076** NY: **8.612.811,6234**), confrontando com **Travessa C**, daí deflete à direita no azimute de **222°07'43"** com uma distância de **18,58 m** do lado esquerdo até o vértice **4** de coordenada (EX: **532.178,6443** NY: **8.612.797,8439**), confrontando com **Lote 115**, daí deflete à direita no azimute de **303°55'54"** com uma distância de **0,73 m** ao fundo até o vértice **5** de coordenada (EX: **532.178,0426** NY: **8.612.798,2487**), confrontando com **Lote 112**, daí deflete à direita no azimute de **303°55'56"** com uma distância de **4,65 m** ao fundo até o vértice **6** de coordenada (EX: **532.174,1835** NY: **8.612.800,8450**), confrontando com **Lote 121**, daí deflete à direita no azimute de **40°09'56"** com uma distância de **19,85 m** do lado direito até o vértice **1** de coordenada (EX: **532.186,9868** NY: **8.612.816,0141**), confrontando com **Lote 117**.

Descrição Perimétrica

Pontos	Coordenadas X	Coordenadas Y	Azimute	Distância	
001	002	532.191,5175	8.612.812,0767	130°59'34"	6,003 m
002	003	532.191,1076	8.612.811,6234	222°07'42"	0,611 m
003	004	532.178,6443	8.612.797,8439	222°07'43"	18,580 m
004	005	532.178,0426	8.612.798,2487	303°55'54"	0,725 m
005	006	532.174,1835	8.612.800,8450	303°55'56"	4,651 m
006	001	532.186,9868	8.612.816,0141	40°09'56"	19,850 m

Santo Amaro - Ba, Segunda-feira, 22 de Janeiro de 2024.


Fábio de Mello Lopes

Engenheiro Agrimensor

CREA:72566/D BA

ART: BA20230479011

Prefeitura Municipal de Santo Amaro

Prefeitura Municipal de Santo Amaro

Memorial Descritivo

Quadra 60	Lote 117	Área Total: 175,00 metros ²	Perímetro: 63,37 metros
Beneficiário: Município de Santo Amaro			Município: Santo Amaro BA

O Lote de terreno sob nº 117, localizado no Bairro Candolândia, na quadra formada pela **Travessa C, Escadaria 05 e Travessa B**, localizado na esquina da Travessa C, de formato irregular, abrangendo uma área de **175,00** (cento e setenta e cinco metros quadrados) e um perímetro de **63,37 m**.

Para quem da Travessa C olha para o lote 117 inicia-se a descrição no vértice **1** na coordenada (EX: **532.180,0039** NY: **8.612.823,9404**), no azimute de **135°40'41"** com uma distância de **4,35 m** de frente até o vértice **2** de coordenada (EX: **532.183,0415** NY: **8.612.820,8301**), confrontando com **Travessa C**, daí deflete à direita no azimute de **229°57'07"** com uma distância de **1,38 m** de frente até o vértice **3** de coordenada (EX: **532.181,9866** NY: **8.612.819,9433**), confrontando com **Travessa C**, daí deflete à esquerda no azimute de **132°08'15"** com uma distância de **3,09 m** de frente até o vértice **4** de coordenada (EX: **532.184,2783** NY: **8.612.817,8698**), confrontando com **Travessa C**, daí deflete à esquerda no azimute de **42°42'37"** com uma distância de **1,29 m** de frente até o vértice **5** de coordenada (EX: **532.185,1514** NY: **8.612.818,8156**), confrontando com **Travessa C**, daí deflete à esquerda no azimute de **131°05'39"** com uma distância de **3,21 m** de frente até o vértice **6** de coordenada (EX: **532.187,5705** NY: **8.612.816,7057**), confrontando com **Travessa C**, daí deflete à direita no azimute de **220°09'55"** com uma distância de **0,91 m** do lado esquerdo até o vértice **7** de coordenada (EX: **532.186,9868** NY: **8.612.816,0141**), confrontando com **Travessa C**, daí deflete à direita no azimute de **220°09'56"** com uma distância de **19,85 m** do lado esquerdo até o vértice **8** de coordenada (EX: **532.174,1835** NY: **8.612.800,8450**), confrontando com **Lote 116**, daí deflete à direita no azimute de **298°16'14"** com uma distância de **6,20 m** ao fundo até o vértice **9** de coordenada (EX: **532.168,7272** NY: **8.612.803,7793**), confrontando com **Lote 121**, daí deflete à direita no azimute de **29°13'11"** com uma distância de **6,27 m** do lado direito até o vértice **10** de coordenada (EX: **532.171,7899** NY: **8.612.809,2549**), confrontando com **Lote 120**, daí deflete à direita no azimute de **29°13'11"** com uma distância de **8,05 m** do lado direito até o vértice **11** de coordenada (EX: **532.175,7210** NY: **8.612.816,2831**), confrontando com **Lote 119**, daí deflete à esquerda no azimute de **0°00'00"** com uma distância de **0,00 m** do lado direito até o vértice **12** de coordenada (EX: **532.175,7210** NY: **8.612.816,2831**), confrontando com **Lote 118**, daí deflete à esquerda no azimute de **29°13'11"** com uma distância de **8,30 m** do lado direito até o vértice **13** de coordenada (EX: **532.179,7722** NY: **8.612.823,5261**), confrontando com **Lote 118**, daí deflete à esquerda no azimute de **0°00'00"** com uma distância de **0,00 m** do lado direito até o vértice **14** de coordenada (EX: **532.179,7722** NY: **8.612.823,5261**), confrontando com **Lote 118**, daí deflete à esquerda no azimute de **29°13'07"** com uma distância de **0,47 m** do lado direito até o vértice **1** de coordenada (EX: **532.180,0039** NY: **8.612.823,9404**), confrontando com **Travessa C**.

Descrição Perimétrica

Prefeitura Municipal de Santo Amaro

Prefeitura Municipal de Santo Amaro

Pontos		Coordenadas X	Coordenadas Y	Azimute	Distância
001	002	532.183,0415	8.612.820,8301	135°40'39"	4,348 m
002	003	532.181,9866	8.612.819,9433	229°56'53"	1,378 m
003	004	532.184,2783	8.612.817,8698	132°08'18"	3,091 m
004	005	532.185,1514	8.612.818,8156	42°42'40"	1,287 m
005	006	532.187,5705	8.612.816,7057	131°05'40"	3,210 m
006	007	532.186,9868	8.612.816,0141	220°09'50"	0,905 m
007	008	532.174,1835	8.612.800,8450	220°09'56"	19,850 m
008	009	532.168,7272	8.612.803,7793	298°16'14"	6,195 m
009	010	532.171,7899	8.612.809,2549	29°13'11"	6,274 m
010	011	532.175,7210	8.612.816,2831	29°13'11"	8,053 m
011	012	532.179,7722	8.612.823,5261	29°13'10"	8,299 m
012	001	532.180,0039	8.612.823,9404	29°12'59"	0,475 m

Santo Amaro - Ba, Segunda-feira, 22 de Janeiro de 2024.



Fabio de Mello Lopes

Engenheiro Agrimensor

CREA:72566/D BA

ART: BA20230479011

Prefeitura Municipal de Santo Amaro

Prefeitura Municipal de Santo Amaro

Memorial Descritivo

Quadra 60	Lote 118	Área Total: 53,38 metros ²	Perímetro: 29,49 metros
Beneficiário: Município de Santo Amaro			Município: Santo Amaro BA

O Lote de terreno sob nº 118, localizado no Bairro Candolândia, na quadra formada pela **Travessa C, Escadaria 05 e Travessa B**, localizado na esquina da Travessa C com a Travessa B, de formato irregular, abrangendo uma área de **53,38** (cinquenta e três metros quadrados e trinta e oito decímetros quadrados) e um perímetro de **29,49 m**.

Para quem da Travessa C olha para o lote 118 inicia-se a descrição no vértice **1** na coordenada (EX: **532.174,0926** NY: **8.612.826,7824**), no azimute de **119°49'36"** com uma distância de **6,55 m** de frente até o vértice **2** de coordenada (EX: **532.179,7722** NY: **8.612.823,5261**), confrontando com **Travessa C**, daí deflete à direita no azimute de **209°13'11"** com uma distância de **8,30 m** do lado esquerdo até o vértice **3** de coordenada (EX: **532.175,7210** NY: **8.612.816,2831**), confrontando com **Lote 117**, daí deflete à direita no azimute de **299°10'03"** com uma distância de **6,26 m** ao fundo até o vértice **4** de coordenada (EX: **532.170,2547** NY: **8.612.819,3340**), confrontando com **Lote 119**, daí deflete à direita no azimute de **27°15'38"** com uma distância de **8,38 m** do lado direito até o vértice **1** de coordenada (EX: **532.174,0926** NY: **8.612.826,7824**), confrontando com **Travessa B**.

Descrição Perimétrica

Pontos	Coordenadas X	Coordenadas Y	Azimute	Distância
001 002	532.179,7722	8.612.823,5261	119°49'36"	6,547 m
002 003	532.175,7210	8.612.816,2831	209°13'11"	8,299 m
003 004	532.170,2547	8.612.819,3340	299°10'03"	6,260 m
004 001	532.174,0926	8.612.826,7824	27°15'38"	8,379 m

Santo Amaro - Ba, Segunda-feira, 22 de Janeiro de 2024.



Fábio de Mello Lopes

Engenheiro Agrimensor

CREA: 72566/D BA

ART: BA20230479011

Prefeitura Municipal de Santo Amaro

Prefeitura Municipal de Santo Amaro

Memorial Descritivo

Quadra 60	Lote 119	Área Total: 48,71 metros ²	Perímetro: 28,26 metros
Beneficiário: Município de Santo Amaro			Município: Santo Amaro BA

O Lote de terreno sob nº 119, localizado no Bairro Candolândia, na quadra formada pela **Travessa C, Escadaria 05 e Travessa B**, distante 6,24 m da esquina da Travessa B, de formato irregular, abrangendo uma área de **48,71** (quarenta e oito metros quadrados e setenta e um decímetros quadrados) e um perímetro de **28,26 m**.

Para quem da Travessa B olha para o lote 119 inicia-se a descrição no vértice **1** na coordenada (EX: **532.166,7261** NY: **8.612.811,8766**), no azimute de **25°19'20"** com uma distância de **8,25 m** de frente até o vértice **2** de coordenada (EX: **532.170,2547** NY: **8.612.819,3340**), confrontando com **Travessa B**, daí deflete à direita no azimute de **119°10'03"** com uma distância de **6,26 m** do lado esquerdo até o vértice **3** de coordenada (EX: **532.175,7210** NY: **8.612.816,2831**), confrontando com **Lote 118**, daí deflete à direita no azimute de **209°13'11"** com uma distância de **8,05 m** ao fundo até o vértice **4** de coordenada (EX: **532.171,7899** NY: **8.612.809,2549**), confrontando com **Lote 117**, daí deflete à direita no azimute de **297°22'20"** com uma distância de **5,70 m** do lado direito até o vértice **1** de coordenada (EX: **532.166,7261** NY: **8.612.811,8766**), confrontando com **Lote 120**.

Descrição Perimétrica

Pontos	Coordenadas X	Coordenadas Y	Azimute	Distância
001 002	532.170,2547	8.612.819,3340	25°19'20"	8,250 m
002 003	532.175,7210	8.612.816,2831	119°10'03"	6,260 m
003 004	532.171,7899	8.612.809,2549	209°13'11"	8,053 m
004 001	532.166,7261	8.612.811,8766	297°22'20"	5,702 m

Santo Amaro - Ba, Segunda-feira, 22 de Janeiro de 2024.

Fábio de Mello Lopes

Engenheiro Agrimensor

CREA:72566/D BA

ART: BA20230479011

Prefeitura Municipal de Santo Amaro

Prefeitura Municipal de Santo Amaro

Memorial Descritivo

Quadra 60	Lote 120	Área Total: 33,99 metros ²	Perímetro: 23,39 metros
Beneficiário: Município de Santo Amaro			Município: Santo Amaro BA

O Lote de terreno sob nº 120, localizado no Bairro Candolândia, na quadra formada pela **Travessa C, Escadaria 05 e Travessa B**, localizado na esquina da Travessa B, de formato irregular, abrangendo uma área de **33,99** (trinta e três metros quadrados e noventa e nove décimos quadrados) e um perímetro de **23,39 m**.

Para quem da Travessa B olha para o lote 120 inicia-se a descrição no vértice **1** na coordenada (EX: **532.164,1511** NY: **8.612.806,1971**), no azimute de **24°23'18"** com uma distância de **6,24 m** de frente até o vértice **2** de coordenada (EX: **532.166,7261** NY: **8.612.811,8766**), confrontando com **Travessa B**, daí deflete à direita no azimute de **117°22'20"** com uma distância de **5,70 m** do lado esquerdo até o vértice **3** de coordenada (EX: **532.171,7899** NY: **8.612.809,2549**), confrontando com **Lote 119**, daí deflete à direita no azimute de **209°13'11"** com uma distância de **6,27 m** ao fundo até o vértice **4** de coordenada (EX: **532.168,7272** NY: **8.612.803,7793**), confrontando com **Lote 117**, daí deflete à direita no azimute de **297°50'56"** com uma distância de **4,91 m** do lado direito até o vértice **5** de coordenada (EX: **532.164,3884** NY: **8.612.806,0717**), confrontando com **Lote 121**, daí deflete à direita no azimute de **297°51'05"** com uma distância de **0,27 m** do lado direito até o vértice **1** de coordenada (EX: **532.164,1511** NY: **8.612.806,1971**), confrontando com **Travessa B**.

Descrição Perimétrica

Pontos	Coordenadas X	Coordenadas Y	Azimute	Distância	
001	002	532.166,7261	8.612.811,8766	24°23'18"	6,236 m
002	003	532.171,7899	8.612.809,2549	117°22'20"	5,702 m
003	004	532.168,7272	8.612.803,7793	209°13'11"	6,274 m
004	005	532.164,3884	8.612.806,0717	297°50'56"	4,907 m
005	001	532.164,1511	8.612.806,1971	297°51'05"	0,268 m

Santo Amaro - Ba, Segunda-feira, 22 de Janeiro de 2024.


Fábio de Mello Lopes

Engenheiro Agrimensor
CREA:72566/D BA
ART: BA20230479011

Prefeitura Municipal de Santo Amaro

Prefeitura Municipal de Santo Amaro

Memorial Descritivo

Quadra 60	Lote 121	Área Total: 96,89 metros ²	Perímetro: 45,37 metros
Beneficiário: Município de Santo Amaro		Município: Santo Amaro BA	

O Lote de terreno sob nº 121, localizado no Bairro Candolândia, na quadra formada pela **Travessa C, Escadaria 05 e Travessa B**, distante 0,27 m da esquina da Travessa B, de formato irregular, abrangendo uma área de **96,89** (noventa e seis metros quadrados e oitenta e nove décimos quadrados) e um perímetro de **45,37 m**.

Para quem da Travessa B olha para o lote 121 inicia-se a descrição no vértice **1** na coordenada (EX: **532.161,1557** NY: **8.612.800,7564**), no azimute de **31°18'26"** com uma distância de **6,22 m** de frente até o vértice **2** de coordenada (EX: **532.164,3884** NY: **8.612.806,0717**), confrontando com **Travessa B**, daí deflete à direita no azimute de **117°50'56"** com uma distância de **4,91 m** do lado esquerdo até o vértice **3** de coordenada (EX: **532.168,7272** NY: **8.612.803,7793**), confrontando com **Lote 120**, daí deflete à direita no azimute de **118°16'14"** com uma distância de **6,20 m** do lado esquerdo até o vértice **4** de coordenada (EX: **532.174,1835** NY: **8.612.800,8450**), confrontando com **Lote 117**, daí deflete à direita no azimute de **123°55'56"** com uma distância de **4,65 m** do lado esquerdo até o vértice **5** de coordenada (EX: **532.178,0426** NY: **8.612.798,2487**), confrontando com **Lote 116**, daí deflete à direita no azimute de **213°19'31"** com uma distância de **4,97 m** ao fundo até o vértice **6** de coordenada (EX: **532.175,3112** NY: **8.612.794,0947**), confrontando com **Lote 112**, daí deflete à esquerda no azimute de **127°43'32"** com uma distância de **1,16 m** ao fundo até o vértice **7** de coordenada (EX: **532.176,2252** NY: **8.612.793,3876**), confrontando com **Lote 112**, daí deflete à direita no azimute de **215°09'22"** com uma distância de **0,57 m** ao fundo até o vértice **8** de coordenada (EX: **532.175,8943** NY: **8.612.792,9177**), confrontando com **Lote 111**, daí deflete à direita no azimute de **298°00'22"** com uma distância de **16,69 m** do lado direito até o vértice **1** de coordenada (EX: **532.161,1557** NY: **8.612.800,7564**), confrontando com **Lote 122**.

Descrição Perimétrica

Pontos	Coordenadas X	Coordenadas Y	Azimute	Distância
001 002	532.164,3884	8.612.806,0717	31°18'26"	6,221 m
002 003	532.168,7272	8.612.803,7793	117°50'56"	4,907 m
003 004	532.174,1835	8.612.800,8450	118°16'14"	6,195 m
004 005	532.178,0426	8.612.798,2487	123°55'56"	4,651 m
005 006	532.175,3112	8.612.794,0947	213°19'31"	4,972 m
006 007	532.176,2252	8.612.793,3876	127°43'32"	1,156 m
007 008	532.175,8943	8.612.792,9177	215°09'22"	0,575 m
008 001	532.161,1557	8.612.800,7564	298°00'22"	16,693 m

Santo Amaro - Ba, Segunda-feira, 22 de Janeiro de 2024.



Fabio de Mello Lopes

Engenheiro Agrimensor

CREA:72566/D BA

ART: BA20230479011

Prefeitura Municipal de Santo Amaro

Prefeitura Municipal de Santo Amaro

Memorial Descritivo

Quadra 60	Lote 122	Área Total: 117,87 metros ²	Perímetro: 47,02 metros
Beneficiário: Município de Santo Amaro			Município: Santo Amaro BA

O Lote de terreno sob nº 122, localizado no Bairro Candolândia, na quadra formada pela **Travessa C, Escadaria 05 e Travessa B**, localizado na esquina da Travessa B, de formato irregular, abrangendo uma área de **117,87** (cento e dezessete metros quadrados e oitenta e sete decímetros quadrados) e um perímetro de **47,02 m**.

Para quem da Travessa B olha para o lote 122 inicia-se a descrição no vértice **1** na coordenada (EX: **532.157,7954** NY: **8.612.794,3539**), no azimute de **27°41'35"** com uma distância de **7,23 m** de frente até o vértice **2** de coordenada (EX: **532.161,1557** NY: **8.612.800,7564**), confrontando com **Travessa B**, daí deflete à direita no azimute de **118°00'22"** com uma distância de **16,69 m** do lado esquerdo até o vértice **3** de coordenada (EX: **532.175,8943** NY: **8.612.792,9177**), confrontando com **Lote 121**, daí deflete à direita no azimute de **215°09'23"** com uma distância de **7,36 m** ao fundo até o vértice **4** de coordenada (EX: **532.171,6547** NY: **8.612.786,8981**), confrontando com **Lote 111**, daí deflete à direita no azimute de **298°16'43"** com uma distância de **15,74 m** do lado direito até o vértice **1** de coordenada (EX: **532.157,7954** NY: **8.612.794,3539**), confrontando com **Área Remanescente**.

Descrição Perimétrica

Pontos	Coordenadas X	Coordenadas Y	Azimute	Distância
001 002	532.161,1557	8.612.800,7564	27°41'35"	7,231 m
002 003	532.175,8943	8.612.792,9177	118°00'22"	16,693 m
003 004	532.171,6547	8.612.786,8981	215°09'23"	7,363 m
004 001	532.157,7954	8.612.794,3539	298°16'43"	15,738 m

Santo Amaro - Ba, Segunda-feira, 22 de Janeiro de 2024.



Fábio de Mello Lopes

Engenheiro Agrimensor

CREA: 72566/D BA

ART: BA20230479011

Prefeitura Municipal de Santo Amaro

Prefeitura Municipal de Santo Amaro

Memorial Descritivo

Quadra 60	Lote 123	Área Total: 51.29 metros ²	Perímetro: 29,24 metros
Beneficiário: Município de Santo Amaro			Município: Santo Amaro BA

O Lote de terreno sob nº 123, localizado no Bairro Candolândia, na quadra formada pela **Travessa B e Rua V**, de formato irregular, abrangendo uma área de **51,29** (cinquenta e um metros quadrados e vinte e nove décimos quadrados) e um perímetro de **29,24 m**.

Para quem da Área Remanescente olha para o lote 123 inicia-se a descrição no vértice **1** na coordenada (EX: **532.174,9384** NY: **8.612.782,1673**), no azimute de **120°10'19"** com uma distância de **8,93 m** de frente até o vértice **2** de coordenada (EX: **532.182,6595** NY: **8.612.777,6786**), confrontando com **Área Remanescente**, daí deflete à direita no azimute de **215°51'44"** com uma distância de **6,13 m** do lado esquerdo até o vértice **3** de coordenada (EX: **532.179,0672** NY: **8.612.772,7091**), confrontando com **Área Remanescente**, daí deflete à direita no azimute de **303°29'16"** com uma distância de **8,57 m** ao fundo até o vértice **4** de coordenada (EX: **532.171,9190** NY: **8.612.777,4383**), confrontando com **Lote 125**, daí deflete à direita no azimute de **32°33'25"** com uma distância de **5,61 m** do lado direito até o vértice **1** de coordenada (EX: **532.174,9384** NY: **8.612.782,1673**), confrontando com **Lote 124**.

Descrição Perimétrica

Pontos	Coordenadas X	Coordenadas Y	Azimute	Distância	
001	002	532.182,6595	8.612.777,6786	120°10'19"	8,931 m
002	003	532.179,0672	8.612.772,7091	215°51'44"	6,132 m
003	004	532.171,9190	8.612.777,4383	303°29'16"	8,571 m
004	001	532.174,9384	8.612.782,1673	32°33'25"	5,611 m

Santo Amaro - Ba, Segunda-feira, 22 de Janeiro de 2024.


Fábio de Mello Lopes

Engenheiro Agrimensor

CREA:72566/D BA

ART: BA20230479011

Prefeitura Municipal de Santo Amaro

Prefeitura Municipal de Santo Amaro

Memorial Descritivo

Quadra 60	Lote 124	Área Total: 117,34 metros ²	Perímetro: 52,56 metros
Beneficiário: Município de Santo Amaro			Município: Santo Amaro BA

O Lote de terreno sob nº 124, localizado no Bairro Candolândia, na quadra formada pela **Travessa B e Rua V**, localizado na esquina da Travessa B, de formato irregular, abrangendo uma área de **117,34** (cento e dezessete metros quadrados e trinta e quatro décimos quadrados) e um perímetro de **52,56 m**.

Para quem da Travessa B olha para o lote 124 inicia-se a descrição no vértice **1** na coordenada (EX: **532.154,4031** NY: **8.612.788,1242**), no azimute de **31°23'44"** com uma distância de **5,80 m** de frente até o vértice **2** de coordenada (EX: **532.157,4225** NY: **8.612.793,0716**), confrontando com **Travessa B**, daí deflete à direita no azimute de **121°54'13"** com uma distância de **20,63 m** do lado esquerdo até o vértice **3** de coordenada (EX: **532.174,9384** NY: **8.612.782,1673**), confrontando com **Área Remanescente**, daí deflete à direita no azimute de **212°33'25"** com uma distância de **5,61 m** ao fundo até o vértice **4** de coordenada (EX: **532.171,9190** NY: **8.612.777,4383**), confrontando com **Lote 123**, daí deflete à direita no azimute de **301°23'10"** com uma distância de **20,52 m** do lado direito até o vértice **1** de coordenada (EX: **532.154,4031** NY: **8.612.788,1242**), confrontando com **Lote 125**.

Descrição Perimétrica

Pontos	Coordenadas X	Coordenadas Y	Azimute	Distância
001 002	532.157,4225	8.612.793,0716	31°23'44"	5,796 m
002 003	532.174,9384	8.612.782,1673	121°54'13"	20,633 m
003 004	532.171,9190	8.612.777,4383	212°33'25"	5,611 m
004 001	532.154,4031	8.612.788,1242	301°23'10"	20,518 m

Santo Amaro - Ba, Segunda-feira, 22 de Janeiro de 2024.

Fábio de Mello Lopes

Engenheiro Agrimensor

CREA:72566/D BA

ART: BA20230479011

Prefeitura Municipal de Santo Amaro

Prefeitura Municipal de Santo Amaro

Memorial Descritivo

Quadra 60	Lote 125	Área Total: 161,68 metros ²	Perímetro: 76,47 metros
Beneficiário: Município de Santo Amaro			Município: Santo Amaro BA

O Lote de terreno sob nº 125, localizado no Bairro Candolândia, na quadra formada pela **Travessa B e Rua V**, localizado na esquina da Travessa B, de formato irregular, abrangendo uma área de **161,68** (cento e sessenta e um metros quadrados e sessenta e oito décimos quadrados) e um perímetro de **76,47 m**.

Para quem da Travessa B olha para o lote 125 inicia-se a descrição no vértice **1** na coordenada (EX: **532.151,7839** NY: **8.612.783,2223**), no azimute de **28°07'00"** com uma distância de **5,56 m** de frente até o vértice **2** de coordenada (EX: **532.154,4031** NY: **8.612.788,1242**), confrontando com **Travessa B**, daí deflete à direita no azimute de **121°23'10"** com uma distância de **20,52 m** do lado esquerdo até o vértice **3** de coordenada (EX: **532.171,9190** NY: **8.612.777,4383**), confrontando com **Lote 124**, daí deflete à direita no azimute de **123°29'16"** com uma distância de **8,57 m** do lado esquerdo até o vértice **4** de coordenada (EX: **532.179,0672** NY: **8.612.772,7091**), confrontando com **Lote 123**, daí deflete à direita no azimute de **127°58'45"** com uma distância de **5,26 m** do lado esquerdo até o vértice **5** de coordenada (EX: **532.183,2143** NY: **8.612.769,4715**), confrontando com **Área Remanescente**, daí deflete à direita no azimute de **227°42'24"** com uma distância de **3,54 m** ao fundo até o vértice **6** de coordenada (EX: **532.180,5951** NY: **8.612.767,0888**), confrontando com **Área Remanescente**, daí deflete à direita no azimute de **299°14'52"** com uma distância de **19,94 m** do lado direito até o vértice **7** de coordenada (EX: **532.163,1970** NY: **8.612.776,8313**), confrontando com **Área Remanescente**, daí deflete à direita no azimute de **299°14'52"** com uma distância de **13,08 m** do lado direito até o vértice **1** de coordenada (EX: **532.151,7839** NY: **8.612.783,2223**), confrontando com **Lote 126**.

Descrição Perimétrica

Pontos	Coordenadas X	Coordenadas Y	Azimute	Distância	
001	002	532.154,4031	8.612.788,1242	28°07'00"	5,558 m
002	003	532.171,9190	8.612.777,4383	121°23'10"	20,518 m
003	004	532.179,0672	8.612.772,7091	123°29'16"	8,571 m
004	005	532.183,2143	8.612.769,4715	127°58'45"	5,261 m
005	006	532.180,5951	8.612.767,0888	227°42'24"	3,541 m
006	007	532.163,1970	8.612.776,8313	299°14'52"	19,940 m
007	001	532.151,7839	8.612.783,2223	299°14'52"	13,081 m

Santo Amaro - Ba, Segunda-feira, 22 de Janeiro de 2024.



Fabio de Mello Lopes

Engenheiro Agrimensor

CREA: 72566/D BA

ART: BA20230479011

Prefeitura Municipal de Santo Amaro

Prefeitura Municipal de Santo Amaro

Memorial Descritivo

Quadra 60	Lote 126	Área Total: 63,63 metros ²	Perímetro: 35,49 metros
Beneficiário: Município de Santo Amaro			Município: Santo Amaro BA

O Lote de terreno sob nº 126, localizado no Bairro Candolândia, na quadra formada pela **Travessa B e Rua V**, na esquina da Travessa B, de formato irregular, abrangendo uma área de **63,63** (sessenta e três metros quadrados e sessenta e três decímetros quadrados) e um perímetro de **35,49** m.

Para quem da Travessa B olha para o lote 126 inicia-se a descrição no vértice **1** na coordenada (EX: **532.149,8741** NY: **8.612.778,7842**), no azimute de **23°17'00"** com uma distância de **4,83 m** de frente até o vértice **2** de coordenada (EX: **532.151,7839** NY: **8.612.783,2223**), confrontando com **Travessa B**, daí deflete à direita no azimute de **119°14'52"** com uma distância de **13,08 m** do lado esquerdo até o vértice **3** de coordenada (EX: **532.163,1970** NY: **8.612.776,8313**), confrontando com **Lote 125**, daí deflete à direita no azimute de **211°36'27"** com uma distância de **5,21 m** ao fundo até o vértice **4** de coordenada (EX: **532.160,4683** NY: **8.612.772,3973**), confrontando com **Área Remanescente**, daí deflete à direita no azimute de **301°05'04"** com uma distância de **12,37 m** do lado direito até o vértice **1** de coordenada (EX: **532.149,8741** NY: **8.612.778,7842**), confrontando com **Lote 127**.

Descrição Perimétrica

Pontos	Coordenadas X	Coordenadas Y	Azimute	Distância
001 002	532.151,7839	8.612.783,2223	23°17'00"	4,832 m
002 003	532.163,1970	8.612.776,8313	119°14'52"	13,081 m
003 004	532.160,4683	8.612.772,3973	211°36'27"	5,206 m
004 001	532.149,8741	8.612.778,7842	301°05'04"	12,371 m

Santo Amaro - Ba, Segunda-feira, 22 de Janeiro de 2024.

Fábio de Mello Lopes

Engenheiro Agrimensor

CREA: 72566/D BA

ART: BA20230479011

Prefeitura Municipal de Santo Amaro

Prefeitura Municipal de Santo Amaro

Memorial Descritivo

Quadra 60	Lote 127	Área Total: 181,60 metros ²	Perímetro: 76,63 metros
Beneficiário: Município de Santo Amaro			Município: Santo Amaro BA

O Lote de terreno sob nº 127, localizado no Bairro Candolândia, na quadra formada pela **Travessa B e Rua V**, localizado na esquina da Travessa B, de formato irregular, abrangendo uma área de **181,60** (cento e oitenta e um metros quadrados e sessenta decímetros quadrados) e um perímetro de **76,63 m**.

Para quem da Travessa B olha para o lote 127 inicia-se a descrição no vértice **1** na coordenada (EX: **532.147,5277** NY: **8.612.773,9642**), no azimute de **25°57'24"** com uma distância de **5,36 m** de frente até o vértice **2** de coordenada (EX: **532.149,8741** NY: **8.612.778,7842**), confrontando com **Travessa B**, daí deflete à direita no azimute de **121°05'04"** com uma distância de **12,37 m** do lado esquerdo até o vértice **3** de coordenada (EX: **532.160,4683** NY: **8.612.772,3973**), confrontando com **Lote 126**, daí deflete à direita no azimute de **121°05'04"** com uma distância de **20,97 m** do lado esquerdo até o vértice **4** de coordenada (EX: **532.178,4306** NY: **8.612.761,5684**), confrontando com **Área Remanescente**, daí deflete à direita no azimute de **218°22'45"** com uma distância de **5,80 m** ao fundo até o vértice **5** de coordenada (EX: **532.174,8292** NY: **8.612.757,0212**), confrontando com **Área Remanescente**, daí deflete à direita no azimute de **301°49'24"** com uma distância de **17,84 m** do lado direito até o vértice **6** de coordenada (EX: **532.159,6674** NY: **8.612.766,4304**), confrontando com **Área Remanescente**, daí deflete à esquerda no azimute de **301°49'23"** com uma distância de **14,29 m** do lado direito até o vértice **1** de coordenada (EX: **532.147,5277** NY: **8.612.773,9642**), confrontando com **Lote 128**.

Descrição Perimétrica

Pontos	Coordenadas X	Coordenadas Y	Azimute	Distância	
001	002	532.149,8741	8.612.778,7842	25°57'24"	5,361 m
002	003	532.160,4683	8.612.772,3973	121°05'04"	12,371 m
003	004	532.178,4306	8.612.761,5684	121°05'04"	20,974 m
004	005	532.174,8292	8.612.757,0212	218°22'45"	5,801 m
005	006	532.159,6674	8.612.766,4304	301°49'24"	17,844 m
006	001	532.147,5277	8.612.773,9642	301°49'23"	14,287 m

Santo Amaro - Ba, Segunda-feira, 22 de Janeiro de 2024.


Fábio de Mello Lopes

Engenheiro Agrimensor
CREA:72566/D BA
ART: BA20230479011

Prefeitura Municipal de Santo Amaro

Prefeitura Municipal de Santo Amaro

Memorial Descritivo

Quadra 60	Lote 128	Área Total: 77,83 metros ²	Perímetro: 39,25 metros
Beneficiário: Município de Santo Amaro			Município: Santo Amaro BA

O Lote de terreno sob nº 128, localizado no Bairro Candolândia, na quadra formada pela **Travessa B e Rua V**, distante 5,36 m da esquina da Travessa B, de formato irregular, abrangendo uma área de **77,83** (setenta e sete metros quadrados e oitenta e três décimos quadrados) e um perímetro de **39,25 m**.

Para quem da Travessa B olha para o lote 128 inicia-se a descrição no vértice **1** na coordenada (EX: **532.144,9768** NY: **8.612.768,5075**), no azimute de **25°03'21"** com uma distância de **6,02 m** de frente até o vértice **2** de coordenada (EX: **532.147,5277** NY: **8.612.773,9642**), confrontando com **Travessa B**, daí deflete à direita no azimute de **121°49'23"** com uma distância de **14,29 m** do lado esquerdo até o vértice **3** de coordenada (EX: **532.159,6674** NY: **8.612.766,4304**), confrontando com **Lote 127**, daí deflete à direita no azimute de **208°44'07"** com uma distância de **5,06 m** ao fundo até o vértice **4** de coordenada (EX: **532.157,2360** NY: **8.612.761,9959**), confrontando com **Área Remanescente**, daí deflete à direita no azimute de **297°58'31"** com uma distância de **13,88 m** do lado direito até o vértice **1** de coordenada (EX: **532.144,9768** NY: **8.612.768,5075**), confrontando com **Lote 129**.

Descrição Perimétrica

Pontos	Coordenadas X	Coordenadas Y	Azimute	Distância	
001	002	532.147,5277	8.612.773,9642	25°03'21"	6,024 m
002	003	532.159,6674	8.612.766,4304	121°49'23"	14,287 m
003	004	532.157,2360	8.612.761,9959	208°44'07"	5,057 m
004	001	532.144,9768	8.612.768,5075	297°58'31"	13,881 m

Santo Amaro - Ba, Segunda-feira, 22 de Janeiro de 2024.

Fábio de Mello Lopes

Engenheiro Agrimensor

CREA:72566/D BA

ART: BA20230479011

Prefeitura Municipal de Santo Amaro

Prefeitura Municipal de Santo Amaro

Memorial Descritivo

Quadra 60	Lote 129	Área Total: 77,81 metros ²	Perímetro: 38,94 metros
Beneficiário: Município de Santo Amaro			Município: Santo Amaro BA

O Lote de terreno sob nº 129, localizado no Bairro Candolândia, na quadra formada pela **Travessa B e Rua V**, localizado na esquina da Travessa B, de formato irregular, abrangendo uma área de **77,81** (setenta e sete metros quadrados e oitenta e um decímetros quadrados) e um perímetro de **38,94 m**.

Para quem da Travessa B olha para o lote 129 inicia-se a descrição no vértice **1** na coordenada (EX: **532.142,3757** NY: **8.612.763,5238**), no azimute de **27°33'36"** com uma distância de **5,62 m** de frente até o vértice **2** de coordenada (EX: **532.144,9768** NY: **8.612.768,5075**), confrontando com **Travessa B**, daí deflete à direita no azimute de **117°58'31"** com uma distância de **13,88 m** do lado esquerdo até o vértice **3** de coordenada (EX: **532.157,2360** NY: **8.612.761,9959**), confrontando com **Lote 128**, daí deflete à direita no azimute de **208°10'18"** com uma distância de **5,62 m** ao fundo até o vértice **4** de coordenada (EX: **532.154,5839** NY: **8.612.757,0438**), confrontando com **Área Remanescente**, daí deflete à direita no azimute de **297°58'43"** com uma distância de **13,14 m** do lado direito até o vértice **5** de coordenada (EX: **532.142,9768** NY: **8.612.763,2099**), confrontando com **Lote 130**, daí deflete à esquerda no azimute de **205°42'36"** com uma distância de **0,00 m** do lado direito até o vértice **6** de coordenada (EX: **532.142,9748** NY: **8.612.763,2058**), confrontando com **Lote 130**, daí deflete à direita no azimute de **297°57'34"** com uma distância de **0,68 m** do lado direito até o vértice **1** de coordenada (EX: **532.142,3757** NY: **8.612.763,5238**), confrontando com **Travessa B**.

Descrição Perimétrica

Pontos	Coordenadas X	Coordenadas Y	Azimute	Distância	
001	002	532.144,9768	8.612.768,5075	27°33'36"	5,622 m
002	003	532.157,2360	8.612.761,9959	117°58'31"	13,881 m
003	004	532.154,5839	8.612.757,0438	208°10'18"	5,618 m
004	005	532.142,9768	8.612.763,2099	297°58'43"	13,143 m
005	001	532.142,9748	8.612.763,2058	205°42'36"	0,005 m

Santo Amaro - Ba, Segunda-feira, 22 de Janeiro de 2024.


Fabio de Mello Lopes

Engenheiro Agrimensor

CREA:72566/D BA

ART: BA20230479011

Prefeitura Municipal de Santo Amaro

Prefeitura Municipal de Santo Amaro

Memorial Descritivo

Quadra 60	Lote 130	Área Total: 97,31 metros ²	Perímetro: 42,50 metros
Beneficiário: Município de Santo Amaro		Município: Santo Amaro BA	

O Lote de terreno sob nº 130, localizado no Bairro Candolândia, na quadra formada pela **Travessa B e Rua V**, localizado na esquina da Travessa B, de formato irregular, abrangendo uma área de **97,31** (noventa e sete metros quadrados e trinta e um decímetros quadrados) e um perímetro de **42,50 m**.

Para quem da Travessa B olha para o lote 130 inicia-se a descrição no vértice **1** na coordenada (EX: **532.140,1385** NY: **8.612.757,2486**), no azimute de **25°27'35"** com uma distância de **6,60 m** de frente até o vértice **2** de coordenada (EX: **532.142,9748** NY: **8.612.763,2058**), confrontando com **Travessa B**, daí deflete à direita no azimute de **25°42'38"** com uma distância de **0,00 m** do lado esquerdo até o vértice **3** de coordenada (EX: **532.142,9768** NY: **8.612.763,2099**), confrontando com **Lote 129**, daí deflete à direita no azimute de **117°58'43"** com uma distância de **13,14 m** ao fundo até o vértice **4** de coordenada (EX: **532.154,5839** NY: **8.612.757,0438**), confrontando com **Lote 129**, daí deflete à esquerda no azimute de **117°58'43"** com uma distância de **1,83 m** ao fundo até o vértice **5** de coordenada (EX: **532.156,2036** NY: **8.612.756,1834**), confrontando com **Área Remanescente**, daí deflete à direita no azimute de **212°30'24"** com uma distância de **1,53 m** do lado direito até o vértice **6** de coordenada (EX: **532.155,3802** NY: **8.612.754,8913**), confrontando com **Área Remanescente**, daí deflete à esquerda no azimute de **212°30'24"** com uma distância de **5,25 m** do lado direito até o vértice **7** de coordenada (EX: **532.152,5570** NY: **8.612.750,4608**), confrontando com **Lote 140**, daí deflete à direita no azimute de **298°39'38"** com uma distância de **14,15 m** do lado direito até o vértice **1** de coordenada (EX: **532.140,1385** NY: **8.612.757,2486**), confrontando com **Lote 131**.

Descrição Perimétrica

Pontos	Coordenadas X	Coordenadas Y	Azimute	Distância
001 002	532.142,9748	8.612.763,2058	25°27'35"	6,598 m
002 003	532.142,9768	8.612.763,2099	25°42'38"	0,005 m
003 004	532.156,2036	8.612.756,1834	117°58'43"	1,834 m
004 005	532.155,3802	8.612.754,8913	212°30'24"	1,532 m
005 006	532.152,5570	8.612.750,4608	212°30'24"	5,254 m
006 001	532.140,1385	8.612.757,2486	298°39'38"	14,152 m

Santo Amaro - Ba, Segunda-feira, 22 de Janeiro de 2024.


Fabio de Mello Lopes

Prefeitura Municipal de Santo Amaro

Prefeitura Municipal de Santo Amaro

Memorial Descritivo

Quadra 60	Lote 131	Área Total: 229,74 metros ²	Perímetro: 68,57 metros
Beneficiário: Município de Santo Amaro			Município: Santo Amaro BA


O Lote de terreno sob nº 131, localizado no Bairro Candolândia, na quadra formada pela **Travessa B e Rua V**, localizado na esquina da Travessa B com a Rua V, de formato irregular, abrangendo uma área de **229,74** (duzentos e vinte e nove metros quadrados e setenta e quatro decímetros quadrados) e um perímetro de **68,57 m**.

Para quem da Travessa B olha para o lote 131 inicia-se a descrição no vértice **1** na coordenada (EX: **532.135,7914** NY: **8.612.748,1269**), no azimute de **25°28'52"** com uma distância de **10,10 m** de frente até o vértice **2** de coordenada (EX: **532.140,1385** NY: **8.612.757,2486**), confrontando com **Travessa B**, daí deflete à direita no azimute de **118°39'38"** com uma distância de **14,15 m** do lado esquerdo até o vértice **3** de coordenada (EX: **532.152,5570** NY: **8.612.750,4608**), confrontando com **Lote 130**, daí deflete à direita no azimute de **121°17'52"** com uma distância de **11,55 m** do lado esquerdo até o vértice **4** de coordenada (EX: **532.162,4244** NY: **8.612.744,4618**), confrontando com **Lote 140**, daí deflete à direita no azimute de **218°35'57"** com uma distância de **7,49 m** ao fundo até o vértice **5** de coordenada (EX: **532.157,7526** NY: **8.612.738,6094**), confrontando com **Rua V**, daí deflete à direita no azimute de **300°48'58"** com uma distância de **3,83 m** do lado direito até o vértice **6** de coordenada (EX: **532.154,4668** NY: **8.612.740,5694**), confrontando com **Rua V**, daí deflete à esquerda no azimute de **216°02'19"** com uma distância de **1,63 m** do lado direito até o vértice **7** de coordenada (EX: **532.153,5073** NY: **8.612.739,2507**), confrontando com **Rua V**, daí deflete à direita no azimute de **296°36'44"** com uma distância de **19,82 m** do lado direito até o vértice **1** de coordenada (EX: **532.135,7914** NY: **8.612.748,1269**), confrontando com **Lote 132**.

Descrição Perimétrica

Pontos	Coordenadas X	Coordenadas Y	Azimute	Distância
001 002	532.140,1385	8.612.757,2486	25°28'52"	10,105 m
002 003	532.152,5570	8.612.750,4608	118°39'38"	14,152 m
003 004	532.162,4244	8.612.744,4618	121°17'52"	11,548 m
004 005	532.157,7526	8.612.738,6094	218°35'57"	7,488 m
005 006	532.154,4668	8.612.740,5694	300°48'58"	3,826 m
006 007	532.153,5073	8.612.739,2507	216°02'19"	1,631 m
007 001	532.135,7914	8.612.748,1269	296°36'44"	19,815 m

Santo Amaro - Ba, Segunda-feira, 22 de Janeiro de 2024.



Prefeitura Municipal de Santo Amaro

Prefeitura Municipal de Santo Amaro

**Memorial
Descritivo**
Fabio de Mello Lopes

Prefeitura Municipal de Santo Amaro

Prefeitura Municipal de Santo Amaro

Memorial Descritivo

Quadra 60	Lote 132	Área Total: 107,92 metros ²	Perímetro: 50,23 metros
Beneficiário: Município de Santo Amaro			Município: Santo Amaro BA

O Lote de terreno sob nº 132, localizado no Bairro Candolândia, na quadra formada pela **Travessa B e Rua V**, localizado na esquina da Travessa B, de formato irregular, abrangendo uma área de **107,92** (cento e sete metros quadrados e noventa e dois decímetros quadrados) e um perímetro de **50,23 m**.

Para quem da Travessa B olha para o lote 132 inicia-se a descrição no vértice **1** na coordenada (EX: **532.133,5587** NY: **8.612.743,3023**), no azimute de **24°50'00"** com uma distância de **5,32 m** de frente até o vértice **2** de coordenada (EX: **532.135,7914** NY: **8.612.748,1269**), confrontando com **Travessa B**, daí deflete à direita no azimute de **116°36'44"** com uma distância de **19,82 m** do lado esquerdo até o vértice **3** de coordenada (EX: **532.153,5073** NY: **8.612.739,2507**), confrontando com **Lote 131**, daí deflete à direita no azimute de **215°25'41"** com uma distância de **6,36 m** ao fundo até o vértice **4** de coordenada (EX: **532.149,8195** NY: **8.612.734,0669**), confrontando com **Rua V**, daí deflete à direita no azimute de **303°51'27"** com uma distância de **5,61 m** do lado direito até o vértice **5** de coordenada (EX: **532.145,1632** NY: **8.612.737,1908**), confrontando com **Lote 133**, daí deflete à esquerda no azimute de **297°46'24"** com uma distância de **12,79 m** do lado direito até o vértice **6** de coordenada (EX: **532.133,8480** NY: **8.612.743,1499**), confrontando com **Lote 133**, daí deflete à esquerda no azimute de **297°46'22"** com uma distância de **0,33 m** do lado direito até o vértice **1** de coordenada (EX: **532.133,5587** NY: **8.612.743,3023**), confrontando com **Travessa B**.

Descrição Perimétrica

Pontos	Coordenadas X	Coordenadas Y	Azimute	Distância	
001	002	532.135,7914	8.612.748,1269	24°50'00"	5,316 m
002	003	532.153,5073	8.612.739,2507	116°36'44"	19,815 m
003	004	532.149,8195	8.612.734,0669	215°25'41"	6,362 m
004	005	532.145,1632	8.612.737,1908	303°51'27"	5,607 m
005	006	532.133,8480	8.612.743,1499	297°46'24"	12,788 m
006	001	532.133,5587	8.612.743,3023	297°46'22"	0,327 m

Santo Amaro - Ba, Segunda-feira, 22 de Janeiro de 2024.


Fábio de Mello Lopes

Engenheiro Agrimensor

CREA:72566/D BA

ART: BA20230479011

Prefeitura Municipal de Santo Amaro

Prefeitura Municipal de Santo Amaro

Memorial Descritivo

Quadra 60	Lote 133	Área Total: 65,51 metros ²	Perímetro: 49,18 metros
Beneficiário: Município de Santo Amaro			Município: Santo Amaro BA


O Lote de terreno sob nº 133, localizado no Bairro Candolândia, na quadra formada pela **Travessa B e Rua V**, localizado na esquina da Travessa B com a Rua V, de formato irregular, abrangendo uma área de **65,51** (sessenta e cinco metros quadrados e cinquenta e um decímetros quadrados) e um perímetro de **49,18 m**.

Para quem da Travessa B olha para o lote 133 inicia-se a descrição no vértice **1** na coordenada (EX: **532.132,1945** NY: **8.612.739,6827**), no azimute de **25°29'48"** com uma distância de **3,84 m** de frente até o vértice **2** de coordenada (EX: **532.133,8480** NY: **8.612.743,1499**), confrontando com **Travessa B**, daí deflete à direita no azimute de **117°46'24"** com uma distância de **12,79 m** do lado esquerdo até o vértice **3** de coordenada (EX: **532.145,1632** NY: **8.612.737,1908**), confrontando com **Lote 132**, daí deflete à direita no azimute de **123°51'27"** com uma distância de **5,61 m** do lado esquerdo até o vértice **4** de coordenada (EX: **532.149,8195** NY: **8.612.734,0669**), confrontando com **Lote 132**, daí deflete à esquerda no azimute de **122°35'52"** com uma distância de **3,30 m** do lado esquerdo até o vértice **5** de coordenada (EX: **532.152,5961** NY: **8.612.732,2914**), confrontando com **Rua V**, daí deflete à direita no azimute de **216°38'00"** com uma distância de **2,47 m** ao fundo até o vértice **6** de coordenada (EX: **532.151,1200** NY: **8.612.730,3063**), confrontando com **Rua V**, daí deflete à direita no azimute de **302°07'19"** com uma distância de **6,64 m** do lado direito até o vértice **7** de coordenada (EX: **532.145,4997** NY: **8.612.733,8350**), confrontando com **Lote 139**, daí deflete à esquerda no azimute de **293°43'33"** com uma distância de **14,53 m** do lado direito até o vértice **1** de coordenada (EX: **532.132,1945** NY: **8.612.739,6827**), confrontando com **Lote 134**.

Descrição Perimétrica

Pontos	Coordenadas X	Coordenadas Y	Azimute	Distância	
001	002	532.133,8480	8.612.743,1499	25°29'48"	3,841 m
002	003	532.145,1632	8.612.737,1908	117°46'24"	12,788 m
003	004	532.149,8195	8.612.734,0669	123°51'27"	5,607 m
004	005	532.152,5961	8.612.732,2914	122°35'52"	3,296 m
005	006	532.151,1200	8.612.730,3063	216°38'00"	2,474 m
006	007	532.145,4997	8.612.733,8350	302°07'19"	6,636 m
007	001	532.132,1945	8.612.739,6827	293°43'33"	14,534 m

Santo Amaro - Ba, Segunda-feira, 22 de Janeiro de 2024.



Prefeitura Municipal de Santo Amaro

Prefeitura Municipal de Santo Amaro

**Memorial
Descritivo**
Fabio de Mello Lopes

Prefeitura Municipal de Santo Amaro

Prefeitura Municipal de Santo Amaro

Memorial Descritivo

Quadra 60	Lote 134	Área Total: 78,36 metros ²	Perímetro: 42,82 metros
Beneficiário: Município de Santo Amaro			Município: Santo Amaro BA


O Lote de terreno sob nº 134, localizado no Bairro Candolândia, na quadra formada pela **Travessa B e Rua V**, localizado na esquina da Travessa B, de formato irregular, abrangendo uma área de **78,36** (setenta e oito metros quadrados e trinta e seis décimos quadrados) e um perímetro de **42,82 m**.

Para quem da Travessa B olha para o lote 134 inicia-se a descrição no vértice **1** na coordenada (EX: **532.128,1111** NY: **8.612.736,2723**), no azimute de **28°16'30"** com uma distância de **2,73 m** de frente até o vértice **2** de coordenada (EX: **532.129,4025** NY: **8.612.738,6732**), confrontando com **Travessa B**, daí deflete à direita no azimute de **115°20'48"** com uma distância de **1,91 m** de frente até o vértice **3** de coordenada (EX: **532.131,1305** NY: **8.612.737,8547**), confrontando com **Travessa B**, daí deflete à esquerda no azimute de **30°12'12"** com uma distância de **2,12 m** de frente até o vértice **4** de coordenada (EX: **532.132,1945** NY: **8.612.739,6827**), confrontando com **Travessa B**, daí deflete à direita no azimute de **113°43'33"** com uma distância de **14,53 m** do lado esquerdo até o vértice **5** de coordenada (EX: **532.145,4997** NY: **8.612.733,8350**), confrontando com **Lote 133**, daí deflete à direita no azimute de **211°23'25"** com uma distância de **5,34 m** ao fundo até o vértice **6** de coordenada (EX: **532.142,7168** NY: **8.612.729,2741**), confrontando com **Lote 139**, daí deflete à direita no azimute de **295°36'03"** com uma distância de **15,55 m** do lado direito até o vértice **7** de coordenada (EX: **532.128,6902** NY: **8.612.735,9948**), confrontando com **Lote 135**, daí deflete à direita no azimute de **295°36'09"** com uma distância de **0,64 m** do lado direito até o vértice **1** de coordenada (EX: **532.128,1111** NY: **8.612.736,2723**), confrontando com **Travessa B**.

Descrição Perimétrica

Pontos	Coordenadas X	Coordenadas Y	Azimute	Distância
001 002	532.129,4025	8.612.738,6732	28°16'30"	2,726 m
002 003	532.131,1305	8.612.737,8547	115°20'48"	1,912 m
003 004	532.132,1945	8.612.739,6827	30°12'12"	2,115 m
004 005	532.145,4997	8.612.733,8350	113°43'33"	14,534 m
005 006	532.142,7168	8.612.729,2741	211°23'25"	5,343 m
006 007	532.128,6902	8.612.735,9948	295°36'03"	15,554 m
007 001	532.128,1111	8.612.736,2723	295°36'09"	0,642 m

Santo Amaro - Ba, Segunda-feira, 22 de Janeiro de 2024.



Prefeitura Municipal de Santo Amaro

Prefeitura Municipal de Santo Amaro

**Memorial
Descritivo**
Fabio de Mello Lopes

Prefeitura Municipal de Santo Amaro

Prefeitura Municipal de Santo Amaro

Memorial Descritivo

Quadra 60	Lote 135	Área Total: 113,47 metros ²	Perímetro: 54,32 metros
Beneficiário: Município de Santo Amaro			Município: Santo Amaro BA

O Lote de terreno sob nº 135, localizado no Bairro Candolândia, na quadra formada pela **Travessa B e Rua V**, distante 0,17 m da esquina da Travessa B, de formato irregular, abrangendo uma área de **113,47** (cento e treze metros quadrados e quarenta e sete décimos quadrados) e um perímetro de **54,32 m**.

Para quem da Travessa B olha para o lote 135 inicia-se a descrição no vértice **1** na coordenada (EX: **532.126,3832** NY: **8.612.731,3977**), no azimute de **26°38'57"** com uma distância de **5,14 m** de frente até o vértice **2** de coordenada (EX: **532.128,6902** NY: **8.612.735,9948**), confrontando com **Travessa B**, daí deflete à direita no azimute de **115°36'03"** com uma distância de **15,55 m** do lado esquerdo até o vértice **3** de coordenada (EX: **532.142,7168** NY: **8.612.729,2741**), confrontando com **Lote 134**, daí deflete à direita no azimute de **116°52'40"** com uma distância de **6,71 m** do lado esquerdo até o vértice **4** de coordenada (EX: **532.148,7009** NY: **8.612.726,2411**), confrontando com **Lote 139**, daí deflete à direita no azimute de **211°10'33"** com uma distância de **5,06 m** ao fundo até o vértice **5** de coordenada (EX: **532.146,0817** NY: **8.612.721,9122**), confrontando com **Rua V**, daí deflete à direita no azimute de **295°42'45"** com uma distância de **21,86 m** do lado direito até o vértice **1** de coordenada (EX: **532.126,3832** NY: **8.612.731,3977**), confrontando com **Lote 136**.

Descrição Perimétrica

Pontos	Coordenadas X	Coordenadas Y	Azimute	Distância	
001	002	532.128,6902	8.612.735,9948	26°38'57"	5,144 m
002	003	532.142,7168	8.612.729,2741	115°36'03"	15,554 m
003	004	532.148,7009	8.612.726,2411	116°52'40"	6,709 m
004	005	532.146,0817	8.612.721,9122	211°10'33"	5,060 m
005	001	532.126,3832	8.612.731,3977	295°42'45"	21,863 m

Santo Amaro - Ba, Segunda-feira, 22 de Janeiro de 2024.


Fabio de Mello Lopes

Engenheiro Agrimensor
CREA:72566/D BA
ART: BA20230479011

Prefeitura Municipal de Santo Amaro

Prefeitura Municipal de Santo Amaro

Memorial Descritivo

Quadra 60	Lote 136	Área Total: 79,48 metros ²	Perímetro: 50,48 metros
Beneficiário: Município de Santo Amaro			Município: Santo Amaro BA

O Lote de terreno sob nº 136, localizado no Bairro Candolândia, na quadra formada pela **Travessa B e Rua V**, localizado na esquina da Travessa, de formato irregular, abrangendo uma área de **79,48** (setenta e nove metros quadrados e quarenta e oito decímetros quadrados) e um perímetro de **50,40 m**.

Para quem da Travessa B olha para o lote 136 inicia-se a descrição no vértice **1** na coordenada (EX: **532.124,6007** NY: **8.612.728,2874**), no azimute de **27°04'38"** com uma distância de **3,58 m** de frente até o vértice **2** de coordenada (EX: **532.126,2310** NY: **8.612.731,4764**), confrontando com **Travessa B**, daí deflete à direita no azimute de **117°22'06"** com uma distância de **0,17 m** do lado esquerdo até o vértice **3** de coordenada (EX: **532.126,3832** NY: **8.612.731,3977**), confrontando com **Travessa B**, daí deflete à esquerda no azimute de **115°42'45"** com uma distância de **21,86 m** do lado esquerdo até o vértice **4** de coordenada (EX: **532.146,0817** NY: **8.612.721,9122**), confrontando com **Lote 135**, daí deflete à direita no azimute de **226°20'26"** com uma distância de **4,12 m** ao fundo até o vértice **5** de coordenada (EX: **532.143,0987** NY: **8.612.719,0656**), confrontando com **Rua V**, daí deflete à direita no azimute de **296°29'51"** com uma distância de **20,67 m** do lado direito até o vértice **1** de coordenada (EX: **532.124,6007** NY: **8.612.728,2874**), confrontando com **Lote 137**.

Descrição Perimétrica

Pontos	Coordenadas X	Coordenadas Y	Azimute	Distância	
001	002	532.126,2310	8.612.731,4764	27°04'38"	3,582 m
002	003	532.126,3832	8.612.731,3977	117°22'06"	0,171 m
003	004	532.146,0817	8.612.721,9122	115°42'45"	21,863 m
004	005	532.143,0987	8.612.719,0656	226°20'26"	4,123 m
005	001	532.124,6007	8.612.728,2874	296°29'51"	20,669 m

Santo Amaro - Ba, Segunda-feira, 22 de Janeiro de 2024.


Fábio de Mello Lopes

Engenheiro Agrimensor

CREA:72566/D BA

ART: BA20230479011

Prefeitura Municipal de Santo Amaro

Prefeitura Municipal de Santo Amaro

Memorial Descritivo

Quadra 60	Lote 137	Área Total: 97,51 metros ²	Perímetro: 49,80 metros
Beneficiário: Município de Santo Amaro			Município: Santo Amaro BA

O Lote de terreno sob nº 137, localizado no Bairro Candolândia, na quadra formada pela **Travessa B e Rua V**, localizado na esquina da Travessa B, de formato irregular, abrangendo uma área de **97,51** (noventa e sete metros quadrados e cinquenta e um decímetros quadrados) e um perímetro de **49,80 m**.

Para quem da Travessa B olha para o lote 137 inicia-se a descrição no vértice **1** na coordenada (EX: **532.122,8699** NY: **8.612.723,9204**), no azimute de **21°37'12"** com uma distância de **4,70 m** de frente até o vértice **2** de coordenada (EX: **532.124,6007** NY: **8.612.728,2874**), confrontando com **Travessa B**, daí deflete à direita no azimute de **116°29'51"** com uma distância de **20,67 m** do lado esquerdo até o vértice **3** de coordenada (EX: **532.143,0987** NY: **8.612.719,0656**), confrontando com **Lote 136**, daí deflete à direita no azimute de **225°47'29"** com uma distância de **6,11 m** ao fundo até o vértice **4** de coordenada (EX: **532.138,7181** NY: **8.612.714,8043**), confrontando com **Rua V**, daí deflete à direita no azimute de **305°52'33"** com uma distância de **4,84 m** do lado direito até o vértice **5** de coordenada (EX: **532.134,7995** NY: **8.612.717,6384**), confrontando com **Lote 138**, daí deflete à esquerda no azimute de **297°46'15"** com uma distância de **11,98 m** do lado direito até o vértice **6** de coordenada (EX: **532.124,2014** NY: **8.612.723,2192**), confrontando com **Lote 138**, daí deflete à esquerda no azimute de **297°46'14"** com uma distância de **1,50 m** do lado direito até o vértice **1** de coordenada (EX: **532.122,8699** NY: **8.612.723,9204**), confrontando com **Travessa B**.

Descrição Perimétrica

Pontos	Coordenadas X	Coordenadas Y	Azimute	Distância	
001	002	532.124,6007	8.612.728,2874	21°37'12"	4,697 m
002	003	532.143,0987	8.612.719,0656	116°29'51"	20,669 m
003	004	532.138,7181	8.612.714,8043	225°47'29"	6,111 m
004	005	532.134,7995	8.612.717,6384	305°52'33"	4,836 m
005	006	532.124,2014	8.612.723,2192	297°46'15"	11,978 m
006	001	532.122,8699	8.612.723,9204	297°46'14"	1,505 m

Santo Amaro - Ba, Segunda-feira, 22 de Janeiro de 2024.


Fábio de Mello Lopes

Engenheiro Agrimensor

CREA:72566/D BA

ART: BA20230479011

Prefeitura Municipal de Santo Amaro

Prefeitura Municipal de Santo Amaro

Memorial Descritivo

Quadra 60	Lote 138	Área Total: 86,88 metros ²	Perímetro: 42,35 metros
Beneficiário: Município de Santo Amaro			Município: Santo Amaro BA

O Lote de terreno sob nº 138, localizado no Bairro Candolândia, na quadra formada pela **Travessa B e Rua V**, localizado na esquina da Travessa B com a Rua V, de formato irregular, abrangendo uma área de **86,88** (oitenta e seis metros quadrados e oitenta e oito décimos quadrados) e um perímetro de **42,35 m**.

Para quem da Travessa B olha para o lote 138 inicia-se a descrição no vértice **1** na coordenada (EX: **532.121,8058** NY: **8.612.717,8941**), no azimute de **24°13'17"** com uma distância de **5,84 m** de frente até o vértice **2** de coordenada (EX: **532.124,2014** NY: **8.612.723,2192**), confrontando com **Travessa B**, daí deflete à direita no azimute de **117°46'15"** com uma distância de **11,98 m** do lado esquerdo até o vértice **3** de coordenada (EX: **532.134,7995** NY: **8.612.717,6384**), confrontando com **Lote 137**, daí deflete à direita no azimute de **125°52'33"** com uma distância de **4,84 m** do lado esquerdo até o vértice **4** de coordenada (EX: **532.138,7181** NY: **8.612.714,8043**), confrontando com **Lote 137**, daí deflete à direita no azimute de **227°56'42"** com uma distância de **5,00 m** ao fundo até o vértice **5** de coordenada (EX: **532.135,0045** NY: **8.612.711,4541**), confrontando com **Rua V**, daí deflete à direita no azimute de **296°00'33"** com uma distância de **14,69 m** do lado direito até o vértice **1** de coordenada (EX: **532.121,8058** NY: **8.612.717,8941**), confrontando com **Rua V**.

Descrição Perimétrica

Pontos	Coordenadas X	Coordenadas Y	Azimute	Distância	
001	002	532.124,2014	8.612.723,2192	24°13'17"	5,839 m
002	003	532.134,7995	8.612.717,6384	117°46'15"	11,978 m
003	004	532.138,7181	8.612.714,8043	125°52'33"	4,836 m
004	005	532.135,0045	8.612.711,4541	227°56'42"	5,001 m
005	001	532.121,8058	8.612.717,8941	296°00'33"	14,686 m

Santo Amaro - Ba, Segunda-feira, 22 de Janeiro de 2024.



Fábio de Mello Lopes

Engenheiro Agrimensor

CREA:72566/D BA
ART: BA20230479011

Prefeitura Municipal de Santo Amaro

Prefeitura Municipal de Santo Amaro

Memorial Descritivo

Quadra 60	Lote 139	Área Total: 33,56 metros ²	Perímetro: 23,42 metros
Beneficiário: Município de Santo Amaro			Município: Santo Amaro BA

O Lote de terreno sob nº 139, localizado no Bairro Candolândia, na quadra formada pela **Travessa B e Rua V**, distante 30,52 m da esquina da Rua V, de formato irregular, abrangendo uma área de **33,56** (trinta e três metros quadrados e cinquenta e seis decímetros quadrados) e um perímetro de **23,42 m**.

Para quem da Rua V olha para o lote 139 inicia-se a descrição no vértice **1** na coordenada (EX: **532.151,1200** NY: **8.612.730,3063**), no azimute de **210°45'21"** com uma distância de **4,73 m** de frente até o vértice **2** de coordenada (EX: **532.148,7009** NY: **8.612.726,2411**), confrontando com **Rua V**, daí deflete à direita no azimute de **296°52'40"** com uma distância de **6,71 m** do lado esquerdo até o vértice **3** de coordenada (EX: **532.142,7168** NY: **8.612.729,2741**), confrontando com **Lote 135**, daí deflete à direita no azimute de **31°23'25"** com uma distância de **5,34 m** ao fundo até o vértice **4** de coordenada (EX: **532.145,4997** NY: **8.612.733,8350**), confrontando com **Lote 134**, daí deflete à direita no azimute de **122°07'19"** com uma distância de **6,64 m** do lado direito até o vértice **1** de coordenada (EX: **532.151,1200** NY: **8.612.730,3063**), confrontando com **Lote 133**.

Descrição Perimétrica

Pontos	Coordenadas X	Coordenadas Y	Azimute	Distância
001 002	532.148,7009	8.612.726,2411	210°45'21"	4,731 m
002 003	532.142,7168	8.612.729,2741	296°52'40"	6,709 m
003 004	532.145,4997	8.612.733,8350	31°23'25"	5,343 m
004 001	532.151,1200	8.612.730,3063	122°07'19"	6,636 m

Santo Amaro - Ba, Segunda-feira, 22 de Janeiro de 2024.

Fábio de Mello Lopes

Engenheiro Agrimensor

CREA: 72566/D BA

ART: BA20230479011

Prefeitura Municipal de Santo Amaro

Prefeitura Municipal de Santo Amaro

Memorial Descritivo

Quadra 60	Lote 140	Área Total: 61,55 metros ²	Perímetro: 33,73 metros
Beneficiário: Município de Santo Amaro			Município: Santo Amaro BA

O Lote de terreno sob nº 140, localizado no Bairro Candolândia, na quadra formada pela **Travessa B e Rua V**, localizado na esquina da Rua V, de formato irregular, abrangendo uma área de **61,55** (sessenta e um metros quadrados e cinquenta e cinco décimos quadrados) e um perímetro de **33,73 m**.

Para quem da Rua V olha para o lote 140 inicia-se a descrição no vértice **1** na coordenada (EX: **532.165,2923** NY: **8.612.749,0796**), no azimute de **211°50'33"** com uma distância de **5,44 m** de frente até o vértice **2** de coordenada (EX: **532.162,4244** NY: **8.612.744,4618**), confrontando com **Rua V**, daí deflete à direita no azimute de **301°17'52"** com uma distância de **11,55 m** do lado esquerdo até o vértice **3** de coordenada (EX: **532.152,5570** NY: **8.612.750,4608**), confrontando com **Lote 131**, daí deflete à direita no azimute de **32°30'24"** com uma distância de **5,25 m** ao fundo até o vértice **4** de coordenada (EX: **532.155,3802** NY: **8.612.754,8913**), confrontando com **Lote 130**, daí deflete à direita no azimute de **120°23'04"** com uma distância de **11,49 m** do lado direito até o vértice **1** de coordenada (EX: **532.165,2923** NY: **8.612.749,0796**), confrontando com **Área Remanescente**.

Descrição Perimétrica

Pontos	Coordenadas X	Coordenadas Y	Azimute	Distância
001 002	532.162,4244	8.612.744,4618	211°50'33"	5,436 m
002 003	532.152,5570	8.612.750,4608	301°17'52"	11,548 m
003 004	532.155,3802	8.612.754,8913	32°30'24"	5,254 m
004 001	532.165,2923	8.612.749,0796	120°23'04"	11,490 m

Santo Amaro - Ba, Segunda-feira, 22 de Janeiro de 2024.

Fábio de Mello Lopes

Engenheiro Agrimensor

CREA: 72566/D BA

ART: BA20230479011

Prefeitura Municipal de Santo Amaro

Prefeitura Municipal de Santo Amaro

Memorial Descritivo

Quadra 60	Lote 141	Área Total: 58,20 metros ²	Perímetro: 31,65 metros
Beneficiário: Município de Santo Amaro			Município: Santo Amaro BA

O Lote de terreno sob nº 141, localizado no Bairro Candolândia, de formato irregular, abrangendo uma área de **58,20** (cinquenta e oito metros quadrados e vinte decímetros quadrados) e um perímetro de **31,65 m**.

Para quem da Área Remanescente olha para o lote 141 inicia-se a descrição no vértice **1** na coordenada (EX: **532.182,9904** NY: **8.612.760,9973**), no azimute de **48°19'20"** com uma distância de **5,83 m** de frente até o vértice **2** de coordenada (EX: **532.187,3457** NY: **8.612.764,8748**), confrontando com **Área Remanescente**, daí deflete à direita no azimute de **135°25'18"** com uma distância de **10,05 m** do lado esquerdo até o vértice **3** de coordenada (EX: **532.194,4001** NY: **8.612.757,7158**), confrontando com **Área Remanescente**, daí deflete à direita no azimute de **229°38'30"** com uma distância de **5,85 m** ao fundo até o vértice **4** de coordenada (EX: **532.189,9415** NY: **8.612.753,9268**), confrontando com **Área Remanescente**, daí deflete à direita no azimute de **315°29'17"** com uma distância de **9,92 m** do lado direito até o vértice **1** de coordenada (EX: **532.182,9904** NY: **8.612.760,9973**), confrontando com **Área Remanescente**.

Descrição Perimétrica

Pontos	Coordenadas X	Coordenadas Y	Azimute	Distância	
001	002	532.187,3457	8.612.764,8748	48°19'20"	5,831 m
002	003	532.194,4001	8.612.757,7158	135°25'18"	10,051 m
003	004	532.189,9415	8.612.753,9268	229°38'30"	5,851 m
004	001	532.182,9904	8.612.760,9973	315°29'17"	9,915 m

Santo Amaro - Ba, Segunda-feira, 22 de Janeiro de 2024.



Fábio de Mello Lopes

Engenheiro Agrimensor

CREA:72566/D BA

ART: BA20230479011

Prefeitura Municipal de Santo Amaro

Prefeitura Municipal de Santo Amaro

Memorial Descritivo

Quadra 60	Lote 142	Área Total: 34,22 metros ²	Perímetro: 23,84 metros
Beneficiário: Município de Santo Amaro			Município: Santo Amaro BA

O Lote de terreno sob nº 142, localizado no Bairro Candolândia, de formato irregular, abrangendo uma área de **34,22** (trinta e quatro metros quadrados e vinte e dois decímetros quadrados) e um perímetro de **23,84 m**.

Para quem da Área Remanescente olha para o lote 142 inicia-se a descrição no vértice **1** na coordenada (EX: **532.178,7736** NY: **8.612.756,8919**), no azimute de **45°56'21"** com uma distância de **4,69 m** de frente até o vértice **2** de coordenada (EX: **532.182,1405** NY: **8.612.760,1502**), confrontando com **Área Remanescente**, daí deflete à direita no azimute de **133°38'20"** com uma distância de **7,11 m** do lado esquerdo até o vértice **3** de coordenada (EX: **532.187,2887** NY: **8.612.755,2410**), confrontando com **Área Remanescente**, daí deflete à direita no azimute de **226°14'30"** com uma distância de **4,96 m** ao fundo até o vértice **4** de coordenada (EX: **532.183,7045** NY: **8.612.751,8089**), confrontando com **Área Remanescente**, daí deflete à direita no azimute de **315°52'12"** com uma distância de **7,08 m** do lado direito até o vértice **1** de coordenada (EX: **532.178,7736** NY: **8.612.756,8919**), confrontando com **Área Remanescente**.

Descrição Perimétrica

Pontos	Coordenadas X	Coordenadas Y	Azimute	Distância
001 002	532.182,1405	8.612.760,1502	45°56'21"	4,685 m
002 003	532.187,2887	8.612.755,2410	133°38'20"	7,114 m
003 004	532.183,7045	8.612.751,8089	226°14'30"	4,962 m
004 001	532.178,7736	8.612.756,8919	315°52'12"	7,082 m

Santo Amaro - Ba, Segunda-feira, 22 de Janeiro de 2024.



Fabio de Mello Lopes

Engenheiro Agrimensor

CREA:72566/D BA

ART: BA20230479011

Prefeitura Municipal de Santo Amaro

Prefeitura Municipal de Santo Amaro

Memorial Descritivo

Quadra 60	Lote 143	Área Total: 43,90 metros ²	Perímetro: 26,87 metros
Beneficiário: Município de Santo Amaro			Município: Santo Amaro BA

O Lote de terreno sob nº 143, localizado no Bairro Candolândia, na quadra formada pela **Rua V, Travessa V, Acesso da Rua A, Rua A, Rua Barão de Vila Viçosa**, localizado na esquina da Rua V, de formato irregular, abrangendo uma área de **43,90** (quarenta e três metros quadrados e noventa decímetros quadrados) e um perímetro de **26,87 m**.

Para quem da Rua V olha para o lote 143 inicia-se a descrição no vértice **1** na coordenada (EX: **532.165,3786** NY: **8.612.743,3130**), no azimute de **37°34'07"** com uma distância de **5,66 m** de frente até o vértice **2** de coordenada (EX: **532.168,8316** NY: **8.612.747,8020**), confrontando com **Rua V**, daí deflete à direita no azimute de **128°13'40"** com uma distância de **7,87 m** do lado esquerdo até o vértice **3** de coordenada (EX: **532.175,0126** NY: **8.612.742,9332**), confrontando com **Área Remanescente**, daí deflete à direita no azimute de **218°42'56"** com uma distância de **5,58 m** ao fundo até o vértice **4** de coordenada (EX: **532.171,5250** NY: **8.612.738,5824**), confrontando com **Área Remanescente**, daí deflete à direita no azimute de **307°35'03"** com uma distância de **7,76 m** do lado direito até o vértice **1** de coordenada (EX: **532.165,3786** NY: **8.612.743,3130**), confrontando com **Lote 144**.

Descrição Perimétrica

Pontos	Coordenadas X	Coordenadas Y	Azimute	Distância
001 002	532.168,8316	8.612.747,8020	37°34'07"	5,663 m
002 003	532.175,0126	8.612.742,9332	128°13'40"	7,868 m
003 004	532.171,5250	8.612.738,5824	218°42'56"	5,576 m
004 001	532.165,3786	8.612.743,3130	307°35'03"	7,756 m

Santo Amaro - Ba, Segunda-feira, 22 de Janeiro de 2024.



Fabio de Mello Lopes

Engenheiro Agrimensor

CREA:72566/D BA

ART: BA20230479011

Prefeitura Municipal de Santo Amaro

Prefeitura Municipal de Santo Amaro

Memorial Descritivo

Quadra 60	Lote 144	Área Total: 59,32 metros ²	Perímetro: 30,87 metros
Beneficiário: Município de Santo Amaro			Município: Santo Amaro BA

O Lote de terreno sob nº 144, localizado no Bairro Candolândia, na quadra formada pela **Rua V, Travessa V, Acesso da Rua A, Rua A, Rua Barão de Vila Viçosa**, localizado na esquina da Rua V, de formato irregular, abrangendo uma área de **59,32** (cinquenta e nove metros quadrados e trinta e dois decímetros quadrados) e um perímetro de **30,87 m**.

Para quem da Rua V olha para o lote 144 inicia-se a descrição no vértice **1** na coordenada (EX: **532.161,2350** NY: **8.612.737,3565**), no azimute de **34°49'28"** com uma distância de **7,26 m** de frente até o vértice **2** de coordenada (EX: **532.165,3786** NY: **8.612.743,3130**), confrontando com **Rua V**, daí deflete à direita no azimute de **127°35'03"** com uma distância de **7,76 m** do lado esquerdo até o vértice **3** de coordenada (EX: **532.171,5250** NY: **8.612.738,5824**), confrontando com **Lote 143**, daí deflete à direita no azimute de **128°20'06"** com uma distância de **0,47 m** do lado esquerdo até o vértice **4** de coordenada (EX: **532.171,8962** NY: **8.612.738,2888**), confrontando com **Área Remanescente**, daí deflete à direita no azimute de **217°46'16"** com uma distância de **7,52 m** ao fundo até o vértice **5** de coordenada (EX: **532.167,2904** NY: **8.612.732,3448**), confrontando com **Área Remanescente**, daí deflete à direita no azimute de **309°43'59"** com uma distância de **7,45 m** do lado direito até o vértice **6** de coordenada (EX: **532.161,5593** NY: **8.612.737,1084**), confrontando com **Lote 145**, daí deflete à esquerda no azimute de **307°24'44"** com uma distância de **0,41 m** do lado direito até o vértice **1** de coordenada (EX: **532.161,2350** NY: **8.612.737,3565**), confrontando com **Rua V**.

Descrição Perimétrica

Pontos	Coordenadas X	Coordenadas Y	Azimute	Distância	
001	002	532.165,3786	8.612.743,3130	34°49'28"	7,256 m
002	003	532.171,5250	8.612.738,5824	127°35'03"	7,756 m
003	004	532.171,8962	8.612.738,2888	128°20'06"	0,473 m
004	005	532.167,2904	8.612.732,3448	217°46'16"	7,520 m
005	006	532.161,5593	8.612.737,1084	309°43'59"	7,452 m
006	001	532.161,2350	8.612.737,3565	307°24'44"	0,408 m

Santo Amaro - Ba, Segunda-feira, 22 de Janeiro de 2024.

Fábio de Mello Lopes

Engenheiro Agrimensor

CREA: 72566/D BA

ART: BA20230479011

Prefeitura Municipal de Santo Amaro

Prefeitura Municipal de Santo Amaro

Memorial Descritivo

Quadra 60	Lote 145	Área Total: 60,75 metros ²	Perímetro: 34,15 metros
Beneficiário: Município de Santo Amaro			Município: Santo Amaro BA

O Lote de terreno sob nº 145, localizado no Bairro Candolândia, na quadra formada pela **Rua V, Travessa V, Acesso da Rua A, Rua A, Rua Barão de Vila Viçosa**, localizado na esquina da Rua V, de formato irregular, abrangendo uma área de **60,75** (sessenta metros quadrados e setenta e cinco decímetros quadrados) e um perímetro de **34,15 m**.

Para quem da Rua V olha para o lote 145 inicia-se a descrição no vértice **1** na coordenada (EX: **532.158,2648** NY: **8.612.733,3331**), no azimute de **41°06'32"** com uma distância de **5,01 m** de frente até o vértice **2** de coordenada (EX: **532.161,5593** NY: **8.612.737,1084**), confrontando com **Rua V**, daí deflete à direita no azimute de **129°43'59"** com uma distância de **7,45 m** do lado esquerdo até o vértice **3** de coordenada (EX: **532.167,2904** NY: **8.612.732,3448**), confrontando com **Lote 144**, daí deflete à direita no azimute de **129°43'59"** com uma distância de **4,45 m** do lado esquerdo até o vértice **4** de coordenada (EX: **532.170,7112** NY: **8.612.729,5015**), confrontando com **Área Remanescente**, daí deflete à direita no azimute de **218°26'41"** com uma distância de **5,10 m** ao fundo até o vértice **5** de coordenada (EX: **532.167,5395** NY: **8.612.725,5062**), confrontando com **Área Remanescente**, daí deflete à direita no azimute de **310°09'40"** com uma distância de **12,14 m** do lado direito até o vértice **1** de coordenada (EX: **532.158,2648** NY: **8.612.733,3331**), confrontando com **Lote 146**.

Descrição Perimétrica

Pontos	Coordenadas X	Coordenadas Y	Azimute	Distância	
001	002	532.161,5593	8.612.737,1084	41°06'32"	5,011 m
002	003	532.167,2904	8.612.732,3448	129°43'59"	7,452 m
003	004	532.170,7112	8.612.729,5015	129°43'59"	4,448 m
004	005	532.167,5395	8.612.725,5062	218°26'41"	5,101 m
005	001	532.158,2648	8.612.733,3331	310°09'40"	12,136 m

Santo Amaro - Ba, Segunda-feira, 22 de Janeiro de 2024.


Fabio de Mello Lopes

Engenheiro Agrimensor

CREA: 72566/D BA
ART: BA20230479011

Prefeitura Municipal de Santo Amaro

Prefeitura Municipal de Santo Amaro

Memorial Descritivo

Quadra 60	Lote 146	Área Total: 69,27 metros ²	Perímetro: 35,66 metros
Beneficiário: Município de Santo Amaro			Município: Santo Amaro BA

O Lote de terreno sob nº 146, localizado no Bairro Candolândia, na quadra formada pela **Rua V, Travessa V, Acesso da Rua A, Rua A, Rua Barão de Vila Viçosa**, distante 5,01 m da esquina da Rua V, de formato irregular, abrangendo uma área de **69,27** (sessenta e nove metros quadrados e vinte e sete decímetros quadrados) e um perímetro de **35,66 m**.

Para quem da Rua V olha para o lote 146 inicia-se a descrição no vértice **1** na coordenada (EX: **532.154,5202** NY: **8.612.728,3198**), no azimute de **36°45'27"** com uma distância de **6,26 m** de frente até o vértice **2** de coordenada (EX: **532.158,2648** NY: **8.612.733,3331**), confrontando com **Rua V**, daí deflete à direita no azimute de **130°09'40"** com uma distância de **12,14 m** do lado esquerdo até o vértice **3** de coordenada (EX: **532.167,5395** NY: **8.612.725,5062**), confrontando com **Lote 145**, daí deflete à direita no azimute de **217°29'59"** com uma distância de **5,21 m** ao fundo até o vértice **4** de coordenada (EX: **532.164,3678** NY: **8.612.721,3728**), confrontando com **Área Remanescente**, daí deflete à direita no azimute de **305°12'04"** com uma distância de **12,05 m** do lado direito até o vértice **1** de coordenada (EX: **532.154,5202** NY: **8.612.728,3198**), confrontando com **Lote 147**.

Descrição Perimétrica

Pontos	Coordenadas X	Coordenadas Y	Azimute	Distância	
001	002	532.158,2648	8.612.733,3331	36°45'27"	6,257 m
002	003	532.167,5395	8.612.725,5062	130°09'40"	12,136 m
003	004	532.164,3678	8.612.721,3728	217°29'59"	5,210 m
004	001	532.154,5202	8.612.728,3198	305°12'04"	12,051 m

Santo Amaro - Ba, Segunda-feira, 22 de Janeiro de 2024.


Fábio de Mello Lopes

Engenheiro Agrimensor

CREA: 72566/D BA
ART: BA20230479011

Prefeitura Municipal de Santo Amaro

Prefeitura Municipal de Santo Amaro

Memorial Descritivo

Quadra 60	Lote 147	Área Total: 76,74 metros ²	Perímetro: 36,88 metros
Beneficiário: Município de Santo Amaro			Município: Santo Amaro BA

O Lote de terreno sob nº 147, localizado no Bairro Candolândia, na quadra formada pela **Rua V, Travessa V, Acesso da Rua A, Rua A, Rua Barão de Vila Viçosa**, distante 8,53 m da esquina da Rua V, de formato irregular, abrangendo uma área de **76,74** (setenta e seis metros quadrados e setenta e quatro décimos quadrados) e um perímetro de **36,88 m**.

Para quem da Rua V olha para o lote 147 inicia-se a descrição no vértice **1** na coordenada (EX: **532.150,9853** NY: **8.612.723,0507**), no azimute de **33°51'23"** com uma distância de **6,34 m** de frente até o vértice **2** de coordenada (EX: **532.154,5202** NY: **8.612.728,3198**), confrontando com **Rua V**, daí deflete à direita no azimute de **125°12'04"** com uma distância de **12,05 m** do lado esquerdo até o vértice **3** de coordenada (EX: **532.164,3678** NY: **8.612.721,3728**), confrontando com **Lote 146**, daí deflete à direita no azimute de **213°10'44"** com uma distância de **6,36 m** ao fundo até o vértice **4** de coordenada (EX: **532.160,8891** NY: **8.612.716,0525**), confrontando com **Área Remanescente**, daí deflete à direita no azimute de **305°14'44"** com uma distância de **12,13 m** do lado direito até o vértice **1** de coordenada (EX: **532.150,9853** NY: **8.612.723,0507**), confrontando com **Lote 148**.

Descrição Perimétrica

Pontos	Coordenadas X	Coordenadas Y	Azimute	Distância	
001	002	532.154,5202	8.612.728,3198	33°51'23"	6,345 m
002	003	532.164,3678	8.612.721,3728	125°12'04"	12,051 m
003	004	532.160,8891	8.612.716,0525	213°10'44"	6,357 m
004	001	532.150,9853	8.612.723,0507	305°14'44"	12,127 m

Santo Amaro - Ba, Segunda-feira, 22 de Janeiro de 2024.

Fábio de Mello Lopes

Engenheiro Agrimensor

CREA: 72566/D BA

ART: BA20230479011

Prefeitura Municipal de Santo Amaro

Prefeitura Municipal de Santo Amaro

Memorial Descritivo

Quadra 60	Lote 148	Área Total: 55,45 metros ²	Perímetro: 33,38 metros
Beneficiário: Município de Santo Amaro			Município: Santo Amaro BA

O Lote de terreno sob nº 148, localizado no Bairro Candolândia, na quadra formada pela **Rua V, Travessa V, Acesso da Rua A, Rua A, Rua Barão de Vila Viçosa**, distante 3,70 m da esquina da Rua V, de formato irregular, abrangendo uma área de **55,45** (cinquenta e cinco metros quadrados e quarenta e cinco décimos quadrados) e um perímetro de **33,38 m**.

Para quem da Rua V olha para o lote 148 inicia-se a descrição no vértice **1** na coordenada (EX: **532.147,9774** NY: **8.612.719,2702**), no azimute de **38°30'29"** com uma distância de **4,83 m** de frente até o vértice **2** de coordenada (EX: **532.150,9853** NY: **8.612.723,0507**), confrontando com **Rua V**, daí deflete à direita no azimute de **125°14'44"** com uma distância de **12,13 m** do lado esquerdo até o vértice **3** de coordenada (EX: **532.160,8891** NY: **8.612.716,0525**), confrontando com **Lote 147**, daí deflete à direita no azimute de **220°19'34"** com uma distância de **4,40 m** ao fundo até o vértice **4** de coordenada (EX: **532.158,0449** NY: **8.612.712,7018**), confrontando com **Área Remanescente**, daí deflete à direita no azimute de **303°07'20"** com uma distância de **12,02 m** do lado direito até o vértice **1** de coordenada (EX: **532.147,9774** NY: **8.612.719,2702**), confrontando com **Lote 149**.

Descrição Perimétrica

Pontos	Coordenadas X	Coordenadas Y	Azimute	Distância	
001	002	532.150,9853	8.612.723,0507	38°30'29"	4,831 m
002	003	532.160,8891	8.612.716,0525	125°14'44"	12,127 m
003	004	532.158,0449	8.612.712,7018	220°19'34"	4,395 m
004	001	532.147,9774	8.612.719,2702	303°07'20"	12,021 m

Santo Amaro - Ba, Segunda-feira, 22 de Janeiro de 2024.



Fábio de Mello Lopes

Engenheiro Agrimensor

CREA: 72566/D BA

ART: BA20230479011

Prefeitura Municipal de Santo Amaro

Prefeitura Municipal de Santo Amaro

Memorial Descritivo

Quadra 60	Lote 149	Área Total: 46,99 metros ²	Perímetro: 32,07 metros
Beneficiário: Município de Santo Amaro			Município: Santo Amaro BA

O Lote de terreno sob nº 149, localizado no Bairro Candolândia, na quadra formada pela **Rua V, Travessa V, Acesso da Rua A, Rua A, Rua Barão de Vila Viçosa**, na esquina da Rua V, de formato irregular, abrangendo uma área de **46,99** (quarenta e seis metros quadrados e noventa e nove décimos quadrados) e um perímetro de **32,07 m**.

Para quem da Rua V olha para o lote 149 inicia-se a descrição no vértice **1** na coordenada (EX: **532.145,4577** NY: **8.612.716,5545**), no azimute de **42°51'17"** com uma distância de **3,70 m** de frente até o vértice **2** de coordenada (EX: **532.147,9774** NY: **8.612.719,2702**), confrontando com **Rua V**, daí deflete à direita no azimute de **123°07'20"** com uma distância de **12,02 m** do lado esquerdo até o vértice **3** de coordenada (EX: **532.158,0449** NY: **8.612.712,7018**), confrontando com **Lote 148**, daí deflete à direita no azimute de **218°39'36"** com uma distância de **4,09 m** ao fundo até o vértice **4** de coordenada (EX: **532.155,4871** NY: **8.612.709,5045**), confrontando com **Área Remanescente**, daí deflete à direita no azimute de **305°06'17"** com uma distância de **12,26 m** do lado direito até o vértice **1** de coordenada (EX: **532.145,4577** NY: **8.612.716,5545**), confrontando com **Lote 150**.

Descrição Perimétrica

Pontos	Coordenadas X	Coordenadas Y	Azimute	Distância	
001	002	532.147,9774	8.612.719,2702	42°51'17"	3,705 m
002	003	532.158,0449	8.612.712,7018	123°07'20"	12,021 m
003	004	532.155,4871	8.612.709,5045	218°39'36"	4,094 m
004	001	532.145,4577	8.612.716,5545	305°06'17"	12,259 m

Santo Amaro - Ba, Segunda-feira, 22 de Janeiro de 2024.

Fábio de Mello Lopes

Engenheiro Agrimensor

CREA: 72566/D BA

ART: BA20230479011

Prefeitura Municipal de Santo Amaro

Prefeitura Municipal de Santo Amaro

Memorial Descritivo

Quadra 60	Lote 150	Área Total: 59,93 metros ²	Perímetro: 40,58 metros
Beneficiário: Município de Santo Amaro			Município: Santo Amaro BA

O Lote de terreno sob nº 150, localizado no Bairro Candolândia, na quadra formada pela **Rua V, Travessa V, Acesso da Rua A, Rua A, Rua Barão de Vila Viçosa**, localizado na esquina da Rua V, de formato irregular, abrangendo uma área de **59,93** (cinquenta e nove metros quadrados e noventa e três decímetros quadrados) e um perímetro de **40,58 m**.

Para quem da Rua V olha para o lote 150 inicia-se a descrição no vértice **1** na coordenada (EX: **532.143,2352** NY: **8.612.714,0063**), no azimute de **41°05'42"** com uma distância de **3,38 m** de frente até o vértice **2** de coordenada (EX: **532.145,4577** NY: **8.612.716,5545**), confrontando com **Rua V**, daí deflete à direita no azimute de **125°06'17"** com uma distância de **12,26 m** do lado esquerdo até o vértice **3** de coordenada (EX: **532.155,4871** NY: **8.612.709,5045**), confrontando com **Lote 149**, daí deflete à direita no azimute de **125°22'46"** com uma distância de **4,52 m** do lado esquerdo até o vértice **4** de coordenada (EX: **532.159,1754** NY: **8.612.706,8853**), confrontando com **Área Remanescente**, daí deflete à direita no azimute de **223°29'12"** com uma distância de **3,84 m** ao fundo até o vértice **5** de coordenada (EX: **532.156,5358** NY: **8.612.704,1024**), confrontando com **Área Remanescente**, daí deflete à direita no azimute de **306°40'19"** com uma distância de **16,58 m** do lado direito até o vértice **1** de coordenada (EX: **532.143,2352** NY: **8.612.714,0063**), confrontando com **Lote 151**.

Descrição Perimétrica

Pontos	Coordenadas X	Coordenadas Y	Azimute	Distância	
001	002	532.145,4577	8.612.716,5545	41°05'42"	3,381 m
002	003	532.155,4871	8.612.709,5045	125°06'17"	12,259 m
003	004	532.159,1754	8.612.706,8853	125°22'46"	4,524 m
004	005	532.156,5358	8.612.704,1024	223°29'12"	3,836 m
005	001	532.143,2352	8.612.714,0063	306°40'19"	16,583 m

Santo Amaro - Ba, Segunda-feira, 22 de Janeiro de 2024.



Fabio de Mello Lopes

Engenheiro Agrimensor

CREA: 72566/D BA

ART: BA20230479011

Prefeitura Municipal de Santo Amaro

Prefeitura Municipal de Santo Amaro

Memorial Descritivo

Quadra 60	Lote 151	Área Total: 97,38 metros ²	Perímetro: 47,23 metros
Beneficiário: Município de Santo Amaro			Município: Santo Amaro BA

O Lote de terreno sob nº 151, localizado no Bairro Candolândia, na quadra formada pela **Rua V, Travessa V, Acesso da Rua A, Rua A, Rua Barão de Vila Viçosa**, localizado na esquina da Rua V, de formato irregular, abrangendo uma área de **97,38** (noventa e sete metros quadrados e trinta e oito decímetros quadrados) e um perímetro de **47,23 m**.

Para quem da Rua V olha para o lote 151 inicia-se a descrição no vértice **1** na coordenada (EX: **532.140,1095** NY: **8.612.709,7373**), no azimute de **36°12'38"** com uma distância de **5,29 m** de frente até o vértice **2** de coordenada (EX: **532.143,2352** NY: **8.612.714,0063**), confrontando com **Rua V**, daí deflete à direita no azimute de **126°40'19"** com uma distância de **16,58 m** do lado esquerdo até o vértice **3** de coordenada (EX: **532.156,5358** NY: **8.612.704,1024**), confrontando com **Lote 150**, daí deflete à direita no azimute de **127°48'25"** com uma distância de **1,69 m** do lado esquerdo até o vértice **4** de coordenada (EX: **532.157,8710** NY: **8.612.703,0665**), confrontando com **Área Remanescente**, daí deflete à direita no azimute de **215°16'52"** com uma distância de **5,31 m** ao fundo até o vértice **5** de coordenada (EX: **532.154,8016** NY: **8.612.698,7285**), confrontando com **Área Remanescente**, daí deflete à direita no azimute de **306°50'39"** com uma distância de **6,22 m** do lado direito até o vértice **6** de coordenada (EX: **532.149,8250** NY: **8.612.702,4574**), confrontando com **Área Remanescente**, daí deflete à direita no azimute de **0°00'00"** com uma distância de **0,00 m** do lado direito até o vértice **7** de coordenada (EX: **532.149,8250** NY: **8.612.702,4574**), confrontando com **Lote 152**, daí deflete à direita no azimute de **306°50'40"** com uma distância de **12,14 m** do lado direito até o vértice **1** de coordenada (EX: **532.140,1095** NY: **8.612.709,7373**), confrontando com **Lote 152**.

Descrição Perimétrica

Pontos	Coordenadas X	Coordenadas Y	Azimute	Distância	
001	002	532.143,2352	8.612.714,0063	36°12'40"	5,291 m
002	003	532.156,5358	8.612.704,1024	126°40'20"	16,583 m
003	004	532.157,8710	8.612.703,0665	127°48'21"	1,690 m
004	005	532.154,8016	8.612.698,7285	215°16'54"	5,314 m
005	006	532.149,8250	8.612.702,4574	306°50'37"	6,219 m
006	001	532.140,1095	8.612.709,7373	306°50'40"	12,140 m

Santo Amaro - Ba, Segunda-feira, 22 de Janeiro de 2024.


Fábio de Mello Lopes

Engenheiro Agrimensor

CREA: 72566/D BA
ART: BA20230479011

Prefeitura Municipal de Santo Amaro

Prefeitura Municipal de Santo Amaro

Memorial Descritivo

Quadra 60	Lote 152	Área Total: 91,18 metros ²	Perímetro: 40,78 metros
Beneficiário: Município de Santo Amaro			Município: Santo Amaro BA

O Lote de terreno sob nº 152, localizado no Bairro Candolândia, na quadra formada pela **Rua V, Travessa V, Acesso da Rua A, Rua A, Rua Barão de Vila Viçosa**, localizado na esquina da Rua V, de formato irregular, abrangendo uma área de **91,18** (noventa e um metros quadrados e dezoito decímetros quadrados) e um perímetro de **40,78 m**.

Para quem da Rua V olha para o lote 152 inicia-se a descrição no vértice **1** na coordenada (EX: **532.134,5335** NY: **8.612.705,3071**), no azimute de **41°20'15"** com uma distância de **6,91 m** de frente até o vértice **2** de coordenada (EX: **532.139,0966** NY: **8.612.710,4944**), confrontando com **Rua V**, daí deflete à direita no azimute de **126°46'40"** com uma distância de **1,26 m** do lado esquerdo até o vértice **3** de coordenada (EX: **532.140,1095** NY: **8.612.709,7373**), confrontando com **Rua V**, daí deflete à direita no azimute de **126°50'40"** com uma distância de **12,14 m** do lado esquerdo até o vértice **4** de coordenada (EX: **532.149,8250** NY: **8.612.702,4574**), confrontando com **Lote 151**, daí deflete à direita no azimute de **215°41'46"** com uma distância de **6,39 m** ao fundo até o vértice **5** de coordenada (EX: **532.146,0948** NY: **8.612.697,2654**), confrontando com **Área Remanescente**, daí deflete à direita no azimute de **304°49'17"** com uma distância de **14,08 m** do lado direito até o vértice **1** de coordenada (EX: **532.134,5335** NY: **8.612.705,3071**), confrontando com **Lote 153**.

Descrição Perimétrica

Pontos	Coordenadas X	Coordenadas Y	Azimute	Distância	
001	002	532.139,0966	8.612.710,4944	41°20'15"	6,909 m
002	003	532.140,1095	8.612.709,7373	126°46'40"	1,265 m
003	004	532.149,8250	8.612.702,4574	126°50'40"	12,140 m
004	005	532.146,0948	8.612.697,2654	215°41'46"	6,393 m
005	001	532.134,5335	8.612.705,3071	304°49'17"	14,083 m

Santo Amaro - Ba, Segunda-feira, 22 de Janeiro de 2024.


Fabio de Mello Lopes

Engenheiro Agrimensor

CREA: 72566/D BA
ART: BA20230479011

Prefeitura Municipal de Santo Amaro

Prefeitura Municipal de Santo Amaro

Memorial Descritivo

Quadra 60	Lote 153	Área Total: 105,79 metros ²	Perímetro: 45,63 metros
Beneficiário: Município de Santo Amaro			Município: Santo Amaro BA

O Lote de terreno sob nº 153, localizado no Bairro Candolândia, na quadra formada pela **Rua V, Travessa V, Acesso da Rua A, Rua A, Rua Barão de Vila Viçosa**, localizado na esquina da Rua V, de formato irregular, abrangendo uma área de **105,79** (cento e cinco metros quadrados e setenta e nove decímetros quadrados) e um perímetro de **45,63 m**.

Para quem da Rua V olha para o lote 153 inicia-se a descrição no vértice **1** na coordenada (EX: **532.129,9247** NY: **8.612.701,0676**), no azimute de **47°23'23"** com uma distância de **6,26 m** de frente até o vértice **2** de coordenada (EX: **532.134,5335** NY: **8.612.705,3071**), confrontando com **Rua V**, daí deflete à direita no azimute de **124°49'17"** com uma distância de **14,08 m** do lado esquerdo até o vértice **3** de coordenada (EX: **532.146,0948** NY: **8.612.697,2654**), confrontando com **Lote 152**, daí deflete à direita no azimute de **126°08'09"** com uma distância de **1,60 m** do lado esquerdo até o vértice **4** de coordenada (EX: **532.147,3839** NY: **8.612.696,3241**), confrontando com **Área Remanescente**, daí deflete à direita no azimute de **216°32'39"** com uma distância de **6,84 m** ao fundo até o vértice **5** de coordenada (EX: **532.143,3119** NY: **8.612.690,8300**), confrontando com **Área Remanescente**, daí deflete à direita no azimute de **307°25'35"** com uma distância de **8,40 m** do lado direito até o vértice **6** de coordenada (EX: **532.136,6408** NY: **8.612.695,9353**), confrontando com **Área Remanescente**, daí deflete à esquerda no azimute de **307°23'11"** com uma distância de **8,45 m** do lado direito até o vértice **1** de coordenada (EX: **532.129,9247** NY: **8.612.701,0676**), confrontando com **Lote 154**.

Descrição Perimétrica

Pontos	Coordenadas X	Coordenadas Y	Azimute	Distância	
001	002	532.134,5335	8.612.705,3071	47°23'23"	6,262 m
002	003	532.146,0948	8.612.697,2654	124°49'17"	14,083 m
003	004	532.147,3839	8.612.696,3241	126°08'09"	1,596 m
004	005	532.143,3119	8.612.690,8300	216°32'39"	6,839 m
005	006	532.136,6408	8.612.695,9353	307°25'35"	8,401 m
006	001	532.129,9247	8.612.701,0676	307°23'11"	8,453 m

Santo Amaro - Ba, Segunda-feira, 22 de Janeiro de 2024.



Fábio de Mello Lopes

Engenheiro Agrimensor

CREA: 72566/D BA

ART: BA20230479011

Prefeitura Municipal de Santo Amaro

Prefeitura Municipal de Santo Amaro

Memorial Descritivo

Quadra 60	Lote 154	Área Total: 64,87 metros ²	Perímetro: 33,57 metros
Beneficiário: Município de Santo Amaro			Município: Santo Amaro BA


O Lote de terreno sob nº 154, localizado no Bairro Candolândia, na quadra formada pela **Rua V, Travessa V, Acesso da Rua A, Rua A, Rua Barão de Vila Viçosa**, localizado na esquina da Rua V, de formato irregular, abrangendo uma área de **64,87** (sessenta e quatro metros quadrados e oitenta e sete décimos quadrados) e um perímetro de **33,57 m**.

Para quem da Rua V olha para o lote 154 inicia-se a descrição no vértice **1** na coordenada (EX: **532.123,7976** NY: **8.612.698,1241**), no azimute de **52°12'23"** com uma distância de **6,27 m** de frente até o vértice **2** de coordenada (EX: **532.128,7504** NY: **8.612.701,9650**), confrontando com **Rua V**, daí deflete à direita no azimute de **127°23'14"** com uma distância de **1,48 m** do lado esquerdo até o vértice **3** de coordenada (EX: **532.129,9247** NY: **8.612.701,0676**), confrontando com **Rua V**, daí deflete à esquerda no azimute de **127°23'11"** com uma distância de **8,45 m** do lado esquerdo até o vértice **4** de coordenada (EX: **532.136,6408** NY: **8.612.695,9353**), confrontando com **Lote 153**, daí deflete à direita no azimute de **221°31'01"** com uma distância de **6,29 m** ao fundo até o vértice **5** de coordenada (EX: **532.132,4739** NY: **8.612.691,2283**), confrontando com **Área Remanescente**, daí deflete à direita no azimute de **308°28'39"** com uma distância de **11,08 m** do lado direito até o vértice **1** de coordenada (EX: **532.123,7976** NY: **8.612.698,1241**), confrontando com **Lote 155**.

Descrição Perimétrica

Pontos	Coordenadas X	Coordenadas Y	Azimute	Distância	
001	002	532.128,7504	8.612.701,9650	52°12'23"	6,268 m
002	003	532.129,9247	8.612.701,0676	127°23'14"	1,478 m
003	004	532.136,6408	8.612.695,9353	127°23'11"	8,453 m
004	005	532.132,4739	8.612.691,2283	221°31'01"	6,286 m
005	001	532.123,7976	8.612.698,1241	308°28'39"	11,083 m

Santo Amaro - Ba, Segunda-feira, 22 de Janeiro de 2024.


Fabio de Mello Lopes

Engenheiro Agrimensor

CREA: 72566/D BA
ART: BA20230479011

Prefeitura Municipal de Santo Amaro

Prefeitura Municipal de Santo Amaro

Memorial Descritivo

Quadra 60	Lote 155	Área Total: 137,98 metros ²	Perímetro: 62,62 metros
Beneficiário: Município de Santo Amaro			Município: Santo Amaro BA

O Lote de terreno sob nº 155, localizado no Bairro Candolândia, na quadra formada pela **Rua V, Travessa V, Acesso da Rua A, Rua A, Rua Barão de Vila Viçosa**, localizado na esquina da Rua V, de formato irregular, abrangendo uma área de **137,98** (cento e trinta e sete metros quadrados e noventa e oito decímetros quadrados) e um perímetro de **62,62 m**.

Para quem da Rua V olha para o lote 155 inicia-se a descrição no vértice **1** na coordenada (EX: **532.119,6829** NY: **8.612.692,7739**), no azimute de **34°31'47"** com uma distância de **6,76 m** de frente até o vértice **2** de coordenada (EX: **532.123,5173** NY: **8.612.698,3469**), confrontando com **Rua V**, daí deflete à direita no azimute de **128°28'38"** com uma distância de **0,36 m** do lado esquerdo até o vértice **3** de coordenada (EX: **532.123,7976** NY: **8.612.698,1241**), confrontando com **Rua V**, daí deflete à direita no azimute de **128°28'39"** com uma distância de **11,08 m** do lado esquerdo até o vértice **4** de coordenada (EX: **532.132,4739** NY: **8.612.691,2283**), confrontando com **Lote 154**, daí deflete à direita no azimute de **128°28'39"** com uma distância de **14,83 m** do lado esquerdo até o vértice **5** de coordenada (EX: **532.144,0844** NY: **8.612.682,0004**), confrontando com **Área Remanescente**, daí deflete à direita no azimute de **222°31'52"** com uma distância de **3,90 m** ao fundo até o vértice **6** de coordenada (EX: **532.141,4447** NY: **8.612.679,1229**), confrontando com **Área Remanescente**, daí deflete à direita no azimute de **302°05'59"** com uma distância de **25,69 m** do lado direito até o vértice **1** de coordenada (EX: **532.119,6829** NY: **8.612.692,7739**), confrontando com **Lote 156**.

Descrição Perimétrica

Pontos	Coordenadas X	Coordenadas Y	Azimute	Distância	
001	002	532.123,5173	8.612.698,3469	34°31'47"	6,765 m
002	003	532.123,7976	8.612.698,1241	128°28'38"	0,358 m
003	004	532.132,4739	8.612.691,2283	128°28'39"	11,083 m
004	005	532.144,0844	8.612.682,0004	128°28'39"	14,831 m
005	006	532.141,4447	8.612.679,1229	222°31'52"	3,905 m
006	001	532.119,6829	8.612.692,7739	302°05'59"	25,689 m

Santo Amaro - Ba, Segunda-feira, 22 de Janeiro de 2024.

Fábio de Mello Lopes

Engenheiro Agrimensor

CREA:72566/D BA

ART: BA20230479011

Prefeitura Municipal de Santo Amaro

Prefeitura Municipal de Santo Amaro

Memorial Descritivo

Quadra 60	Lote 156	Área Total: 152,30 metros ²	Perímetro: 64,41 metros
Beneficiário: Município de Santo Amaro			Município: Santo Amaro BA

O Lote de terreno sob nº 156, localizado no Bairro Candolândia, na quadra formada pela **Rua V, Travessa V, Acesso da Rua A, Rua A, Rua Barão de Vila Viçosa**, localizado na esquina da Rua V, de formato irregular, abrangendo uma área de **152,30** (cento e cinquenta e dois metros quadrados e trinta decímetros quadrados) e um perímetro de **64,41 m**.

Para quem da Rua V olha para o lote 156 inicia-se a descrição no vértice **1** na coordenada (EX: **532.115,2937** NY: **8.612.687,7094**), no azimute de **28°33'53"** com uma distância de **6,71 m** de frente até o vértice **2** de coordenada (EX: **532.118,5044** NY: **8.612.693,6070**), confrontando com **Rua V**, daí deflete à direita no azimute de **125°15'33"** com uma distância de **1,44 m** do lado esquerdo até o vértice **3** de coordenada (EX: **532.119,6829** NY: **8.612.692,7739**), confrontando com **Rua V**, daí deflete à esquerda no azimute de **122°05'59"** com uma distância de **25,69 m** do lado esquerdo até o vértice **4** de coordenada (EX: **532.141,4447** NY: **8.612.679,1229**), confrontando com **Lote 155**, daí deflete à direita no azimute de **227°58'32"** com uma distância de **5,23 m** ao fundo até o vértice **5** de coordenada (EX: **532.137,5619** NY: **8.612.675,6238**), confrontando com **Área Remanescente**, daí deflete à direita no azimute de **298°29'24"** com uma distância de **25,34 m** do lado direito até o vértice **1** de coordenada (EX: **532.115,2937** NY: **8.612.687,7094**), confrontando com **Lote 157**.

Descrição Perimétrica

Pontos	Coordenadas X	Coordenadas Y	Azimute	Distância	
001	002	532.118,5044	8.612.693,6070	28°33'53"	6,715 m
002	003	532.119,6829	8.612.692,7739	125°15'33"	1,443 m
003	004	532.141,4447	8.612.679,1229	122°05'59"	25,689 m
004	005	532.137,5619	8.612.675,6238	227°58'32"	5,227 m
005	001	532.115,2937	8.612.687,7094	298°29'24"	25,337 m

Santo Amaro - Ba, Segunda-feira, 22 de Janeiro de 2024.


Fabio de Mello Lopes

Engenheiro Agrimensor

CREA: 72566/D BA

ART: BA20230479011

Prefeitura Municipal de Santo Amaro

Prefeitura Municipal de Santo Amaro

Memorial Descritivo

Quadra 60	Lote 157	Área Total: 168,70 metros ²	Perímetro: 64,05 metros
Beneficiário: Município de Santo Amaro			Município: Santo Amaro BA

O Lote de terreno sob nº 157, localizado no Bairro Candolândia, na quadra formada pela **Rua V, Travessa V, Acesso da Rua A, Rua A, Rua Barão de Vila Viçosa**, localizado na esquina da Rua V, de formato irregular, abrangendo uma área de **168,70** (cento e sessenta e oito metros quadrados e setenta decímetros quadrados) e um perímetro de **64,05 m**.

Para quem da Rua V olha para o lote 157 inicia-se a descrição no vértice **1** na coordenada (EX: **532.110,7203** NY: **8.612.681,7165**), no azimute de **30°57'06"** com uma distância de **7,36 m** de frente até o vértice **2** de coordenada (EX: **532.114,5041** NY: **8.612.688,0259**), confrontando com **Rua V**, daí deflete à direita no azimute de **111°50'18"** com uma distância de **0,85 m** do lado esquerdo até o vértice **3** de coordenada (EX: **532.115,2937** NY: **8.612.687,7094**), confrontando com **Rua V**, daí deflete à direita no azimute de **118°29'24"** com uma distância de **25,34 m** do lado esquerdo até o vértice **4** de coordenada (EX: **532.137,5619** NY: **8.612.675,6238**), confrontando com **Lote 156**, daí deflete à direita no azimute de **232°55'20"** com uma distância de **6,77 m** ao fundo até o vértice **5** de coordenada (EX: **532.132,1598** NY: **8.612.671,5415**), confrontando com **Área Remanescente**, daí deflete à direita no azimute de **295°23'19"** com uma distância de **23,29 m** do lado direito até o vértice **6** de coordenada (EX: **532.111,1147** NY: **8.612.681,5293**), confrontando com **Lote 158**, daí deflete à esquerda no azimute de **295°23'17"** com uma distância de **0,44 m** do lado direito até o vértice **1** de coordenada (EX: **532.110,7203** NY: **8.612.681,7165**), confrontando com **Rua V**.

Descrição Perimétrica

Pontos	Coordenadas X	Coordenadas Y	Azimute	Distância	
001	002	532.114,5041	8.612.688,0259	30°57'06"	7,357 m
002	003	532.115,2937	8.612.687,7094	111°50'18"	0,851 m
003	004	532.137,5619	8.612.675,6238	118°29'24"	25,337 m
004	005	532.132,1598	8.612.671,5415	232°55'20"	6,771 m
005	006	532.111,1147	8.612.681,5293	295°23'19"	23,295 m
006	001	532.110,7203	8.612.681,7165	295°23'17"	0,437 m

Santo Amaro - Ba, Segunda-feira, 22 de Janeiro de 2024.


Fabio de Mello Lopes

Engenheiro Agrimensor

CREA: 72566/D BA
ART: BA20230479011

Prefeitura Municipal de Santo Amaro

Prefeitura Municipal de Santo Amaro

Memorial Descritivo

Quadra 60	Lote 158	Área Total: 136,12 metros ²	Perímetro: 56,48 metros
Beneficiário: Município de Santo Amaro			Município: Santo Amaro BA

O Lote de terreno sob nº 158, localizado no Bairro Candolândia, na quadra formada pela **Rua V, Travessa V, Acesso da Rua A, Rua A, Rua Barão de Vila Viçosa**, localizado na esquina da Rua V, de formato irregular, abrangendo uma área de **136,12** (cento e trinta e seis metros quadrados e doze decímetros quadrados) e um perímetro de **56,48 m**.

Para quem da Rua V olha para o lote 158 inicia-se a descrição no vértice **1** na coordenada (EX: **532.108,4643** NY: **8.612.676,2914**), no azimute de **26°50'24"** com uma distância de **5,87 m** de frente até o vértice **2** de coordenada (EX: **532.111,1147** NY: **8.612.681,5293**), confrontando com **Rua V**, daí deflete à direita no azimute de **115°23'19"** com uma distância de **23,29 m** do lado esquerdo até o vértice **3** de coordenada (EX: **532.132,1598** NY: **8.612.671,5415**), confrontando com **Lote 157**, daí deflete à direita no azimute de **236°19'31"** com uma distância de **7,93 m** ao fundo até o vértice **4** de coordenada (EX: **532.125,5607** NY: **8.612.667,1446**), confrontando com **Área Remanescente**, daí deflete à direita no azimute de **298°08'50"** com uma distância de **7,17 m** do lado direito até o vértice **5** de coordenada (EX: **532.119,2372** NY: **8.612.670,5278**), confrontando com **Área Remanescente**, daí deflete à esquerda no azimute de **298°08'50"** com uma distância de **12,22 m** do lado direito até o vértice **1** de coordenada (EX: **532.108,4643** NY: **8.612.676,2914**), confrontando com **Lote 159**.

Descrição Perimétrica

Pontos	Coordenadas X	Coordenadas Y	Azimute	Distância	
001	002	532.111,1147	8.612.681,5293	26°50'24"	5,870 m
002	003	532.132,1598	8.612.671,5415	115°23'19"	23,295 m
003	004	532.125,5607	8.612.667,1446	236°19'31"	7,930 m
004	005	532.119,2372	8.612.670,5278	298°08'50"	7,172 m
005	001	532.108,4643	8.612.676,2914	298°08'50"	12,218 m

Santo Amaro - Ba, Segunda-feira, 22 de Janeiro de 2024.


Fabio de Mello Lopes

Engenheiro Agrimensor

CREA: 72566/D BA
ART: BA20230479011

Prefeitura Municipal de Santo Amaro

Prefeitura Municipal de Santo Amaro

Memorial Descritivo

Quadra 60	Lote 159	Área Total: 67,73 metros ²	Perímetro: 35,80 metros
Beneficiário: Município de Santo Amaro			Município: Santo Amaro BA

O Lote de terreno sob nº 159, localizado no Bairro Candolândia, na quadra formada pela **Rua V, Travessa V, Acesso da Rua A, Rua A, Rua Barão de Vila Viçosa**, na esquina da Rua V, de formato irregular, abrangendo uma área de **67,73** (sessenta e sete metros quadrados e setenta e três decímetros quadrados) e um perímetro de **35,80 m**.

Para quem da Rua V olha para o lote 159 inicia-se a descrição no vértice **1** na coordenada (EX: **532.105,6098** NY: **8.612.672,7309**), no azimute de **38°43'11"** com uma distância de **4,56 m** de frente até o vértice **2** de coordenada (EX: **532.108,4643** NY: **8.612.676,2914**), confrontando com **Rua V**, daí deflete à direita no azimute de **118°08'50"** com uma distância de **12,22 m** do lado esquerdo até o vértice **3** de coordenada (EX: **532.119,2372** NY: **8.612.670,5278**), confrontando com **Lote 158**, daí deflete à direita no azimute de **213°25'23"** com uma distância de **6,41 m** ao fundo até o vértice **4** de coordenada (EX: **532.115,7080** NY: **8.612.665,1802**), confrontando com **Área Remanescente**, daí deflete à direita no azimute de **306°47'11"** com uma distância de **12,61 m** do lado direito até o vértice **1** de coordenada (EX: **532.105,6098** NY: **8.612.672,7309**), confrontando com **Lote 160**.

Descrição Perimétrica

Pontos	Coordenadas X	Coordenadas Y	Azimute	Distância	
001	002	532.108,4643	8.612.676,2914	38°43'11"	4,563 m
002	003	532.119,2372	8.612.670,5278	118°08'50"	12,218 m
003	004	532.115,7080	8.612.665,1802	213°25'23"	6,407 m
004	001	532.105,6098	8.612.672,7309	306°47'11"	12,609 m

Santo Amaro - Ba, Segunda-feira, 22 de Janeiro de 2024.

Fabio de Mello Lopes

Engenheiro Agrimensor

CREA:72566/D BA

ART: BA20230479011

Prefeitura Municipal de Santo Amaro

Prefeitura Municipal de Santo Amaro

Memorial Descritivo

Quadra 60	Lote 160	Área Total: 113,51 metros ²	Perímetro: 48,83 metros
Beneficiário: Município de Santo Amaro			Município: Santo Amaro BA

O Lote de terreno sob nº 160, localizado no Bairro Candolândia, na quadra formada pela **Rua V, Travessa V, Acesso da Rua A, Rua A, Rua Barão de Vila Viçosa**, localizado na esquina da Rua V, de formato irregular, abrangendo uma área de **113,51** (cento e treze metros quadrados e cinquenta e um decímetros quadrados) e um perímetro de **48,83 m**.

Para quem da Rua V olha para o lote 160 inicia-se a descrição no vértice **1** na coordenada (EX: **532.100,8707** NY: **8.612.668,6177**), no azimute de **36°06'51"** com uma distância de **6,03 m** de frente até o vértice **2** de coordenada (EX: **532.104,4245** NY: **8.612.673,4886**), confrontando com **Rua V**, daí deflete à direita no azimute de **122°35'22"** com uma distância de **1,41 m** do lado esquerdo até o vértice **3** de coordenada (EX: **532.105,6098** NY: **8.612.672,7309**), confrontando com **Rua V**, daí deflete à direita no azimute de **126°47'11"** com uma distância de **12,61 m** do lado esquerdo até o vértice **4** de coordenada (EX: **532.115,7080** NY: **8.612.665,1802**), confrontando com **Lote 159**, daí deflete à direita no azimute de **127°01'59"** com uma distância de **4,31 m** do lado esquerdo até o vértice **5** de coordenada (EX: **532.119,1457** NY: **8.612.662,5866**), confrontando com **Área Remanescente**, daí deflete à direita no azimute de **217°29'01"** com uma distância de **6,30 m** ao fundo até o vértice **6** de coordenada (EX: **532.115,3090** NY: **8.612.657,5836**), confrontando com **Área Remanescente**, daí deflete à direita no azimute de **307°23'17"** com uma distância de **18,17 m** do lado direito até o vértice **1** de coordenada (EX: **532.100,8707** NY: **8.612.668,6177**), confrontando com **Lote 161**.

Descrição Perimétrica

Pontos	Coordenadas X	Coordenadas Y	Azimute	Distância	
001	002	532.104,4245	8.612.673,4886	36°06'51"	6,029 m
002	003	532.105,6098	8.612.672,7309	122°35'22"	1,407 m
003	004	532.115,7080	8.612.665,1802	126°47'11"	12,609 m
004	005	532.119,1457	8.612.662,5866	127°01'59"	4,306 m
005	006	532.115,3090	8.612.657,5836	217°29'01"	6,305 m
006	001	532.100,8707	8.612.668,6177	307°23'17"	18,172 m

Santo Amaro - Ba, Segunda-feira, 22 de Janeiro de 2024.


Fabio de Mello Lopes

Engenheiro Agrimensor

CREA:72566/D BA

ART: BA20230479011

Prefeitura Municipal de Santo Amaro

Prefeitura Municipal de Santo Amaro

Memorial Descritivo

Quadra 60	Lote 161	Área Total: 90,87 metros ²	Perímetro: 57,74 metros
Beneficiário: Município de Santo Amaro			Município: Santo Amaro BA


O Lote de terreno sob nº 161, localizado no Bairro Candolândia, na quadra formada pela **Rua V, Travessa V, Acesso da Rua A, Rua A, Rua Barão de Vila Viçosa**, localizado na esquina da Rua V, de formato irregular, abrangendo uma área de **90,87** (noventa metros quadrados e oitenta e sete décimos quadrados) e um perímetro de **57,74 m**.

Para quem da Rua V olha para o lote 161 inicia-se a descrição no vértice **1** na coordenada (EX: **532.098,8079** NY: **8.612.665,7903**), no azimute de **36°06'52"** com uma distância de **3,50 m** de frente até o vértice **2** de coordenada (EX: **532.100,8707** NY: **8.612.668,6177**), confrontando com **Rua V**, daí deflete à direita no azimute de **127°23'17"** com uma distância de **18,17 m** do lado esquerdo até o vértice **3** de coordenada (EX: **532.115,3090** NY: **8.612.657,5836**), confrontando com **Lote 160**, daí deflete à esquerda no azimute de **127°10'11"** com uma distância de **7,30 m** do lado esquerdo até o vértice **4** de coordenada (EX: **532.121,1253** NY: **8.612.653,1736**), confrontando com **Área Remanescente**, daí deflete à direita no azimute de **222°51'14"** com uma distância de **3,73 m** ao fundo até o vértice **5** de coordenada (EX: **532.118,5860** NY: **8.612.650,4366**), confrontando com **Lote 26**, daí deflete à direita no azimute de **307°49'19"** com uma distância de **24,02 m** do lado direito até o vértice **6** de coordenada (EX: **532.099,6104** NY: **8.612.665,1672**), confrontando com **Lote 162**, daí deflete à direita no azimute de **307°49'20"** com uma distância de **1,02 m** do lado direito até o vértice **1** de coordenada (EX: **532.098,8079** NY: **8.612.665,7903**), confrontando com **Rua V**.

Descrição Perimétrica

Pontos	Coordenadas X	Coordenadas Y	Azimute	Distância	
001	002	532.100,8707	8.612.668,6177	36°06'52"	3,500 m
002	003	532.115,3090	8.612.657,5836	127°23'17"	18,172 m
003	004	532.121,1253	8.612.653,1736	127°10'11"	7,299 m
004	005	532.118,5860	8.612.650,4366	222°51'14"	3,734 m
005	006	532.099,6104	8.612.665,1672	307°49'19"	24,022 m
006	001	532.098,8079	8.612.665,7903	307°49'20"	1,016 m

Santo Amaro - Ba, Segunda-feira, 22 de Janeiro de 2024.


Fábio de Mello Lopes

Engenheiro Agrimensor

CREA: 72566/D BA
ART: BA20230479011

Prefeitura Municipal de Santo Amaro

Prefeitura Municipal de Santo Amaro

Memorial Descritivo

Quadra 60	Lote 162	Área Total: 128,57 metros ²	Perímetro: 58,43 metros
Beneficiário: Município de Santo Amaro			Município: Santo Amaro BA

O Lote de terreno sob nº 162, localizado no Bairro Candolândia, na quadra formada pela **Rua V, Travessa V, Acesso da Rua A, Rua A, Rua Barão de Vila Viçosa**, localizado na esquina da Rua V, de formato irregular, abrangendo uma área de **128,57** (cento e vinte e oito metros quadrados e cinquenta e sete decímetros quadrados) e um perímetro de **58,43 m**.

Para quem da Rua V olha para o lote 162 inicia-se a descrição no vértice **1** na coordenada (EX: **532.096,0372** NY: **8.612.660,5071**), no azimute de **37°28'49"** com uma distância de **5,87 m** de frente até o vértice **2** de coordenada (EX: **532.099,6104** NY: **8.612.665,1672**), confrontando com **Rua V**, daí deflete à direita no azimute de **127°49'19"** com uma distância de **24,02 m** do lado esquerdo até o vértice **3** de coordenada (EX: **532.118,5860** NY: **8.612.650,4366**), confrontando com **Lote 161**, daí deflete à direita no azimute de **222°51'15"** com uma distância de **4,97 m** ao fundo até o vértice **4** de coordenada (EX: **532.115,2042** NY: **8.612.646,7915**), confrontando com **Lote 26**, daí deflete à direita no azimute de **305°36'18"** com uma distância de **23,17 m** do lado direito até o vértice **5** de coordenada (EX: **532.096,3618** NY: **8.612.660,2837**), confrontando com **Lote 163**, daí deflete à direita no azimute de **0°00'00"** com uma distância de **0,00 m** do lado direito até o vértice **6** de coordenada (EX: **532.096,3618** NY: **8.612.660,2837**), confrontando com **Lote 163**, daí deflete à direita no azimute de **219°27'43"** com uma distância de **0,01 m** do lado direito até o vértice **7** de coordenada (EX: **532.096,3572** NY: **8.612.660,2781**), confrontando com **Lote 163**, daí deflete à direita no azimute de **305°35'17"** com uma distância de **0,39 m** do lado direito até o vértice **1** de coordenada (EX: **532.096,0372** NY: **8.612.660,5071**), confrontando com **Rua V**.

Descrição Perimétrica

Pontos	Coordenadas X	Coordenadas Y	Azimute	Distância	
001	002	532.099,6104	8.612.665,1672	37°28'47"	5,872 m
002	003	532.118,5860	8.612.650,4366	127°49'19"	24,022 m
003	004	532.115,2042	8.612.646,7915	222°51'15"	4,972 m
004	005	532.096,3618	8.612.660,2837	305°36'17"	23,175 m
005	006	532.096,3618	8.612.660,2837	0°00'00"	0,000m
006	007	532.096,3572	8.612.660,2781	219°27'43"	0,01 m
007	001	532.096,0372	8.612.660,5071	305°35'18"	0,393 m

Santo Amaro - Ba, Segunda-feira, 22 de Janeiro de 2024.

Fabio de Mello Lopes

Engenheiro Agrimensor

CREA: 72566/D BA

ART: BA20230479011

Prefeitura Municipal de Santo Amaro

Prefeitura Municipal de Santo Amaro

Memorial Descritivo

Quadra 60	Lote 163	Área Total: 61,44 metros ²	Perímetro: 51,46 metros
Beneficiário: Município de Santo Amaro			Município: Santo Amaro BA

O Lote de terreno sob nº 163, localizado no Bairro Candolândia, na quadra formada pela **Rua V, Travessa V, Acesso da Rua A, Rua A, Rua Barão de Vila Viçosa**, na esquina da Rua V, de formato irregular, abrangendo uma área de **61,44** (sessenta e um metros quadrados e quarenta e quatro décimos quadrados) e um perímetro de **51,46 m**.

Para quem da Rua V olha para o lote 163 inicia-se a descrição no vértice **1** na coordenada (EX: **532.095,0089** NY: **8.612.658,6425**), no azimute de **39°29'58"** com uma distância de **2,12 m** de frente até o vértice **2** de coordenada (EX: **532.096,3572** NY: **8.612.660,2781**), confrontando com **Rua V**, daí deflete à esquerda no azimute de **39°27'41"** com uma distância de **0,01 m** do lado esquerdo até o vértice **3** de coordenada (EX: **532.096,3618** NY: **8.612.660,2837**), confrontando com **Lote 162**, daí deflete à esquerda no azimute de **0°00'00"** com uma distância de **0,00 m** do lado esquerdo até o vértice **4** de coordenada (EX: **532.096,3618** NY: **8.612.660,2837**), confrontando com **Lote 162**, daí deflete à esquerda no azimute de **125°36'18"** com uma distância de **23,17 m** do lado esquerdo até o vértice **5** de coordenada (EX: **532.115,2042** NY: **8.612.646,7915**), confrontando com **Lote 162**, daí deflete à direita no azimute de **222°51'15"** com uma distância de **3,22 m** ao fundo até o vértice **6** de coordenada (EX: **532.113,0122** NY: **8.612.644,4288**), confrontando com **Lote 26**, daí deflete à direita no azimute de **308°17'29"** com uma distância de **22,94 m** do lado direito até o vértice **1** de coordenada (EX: **532.095,0089** NY: **8.612.658,6425**), confrontando com **Lote 164**.

Descrição Perimétrica

Pontos	Coordenadas X	Coordenadas Y	Azimute	Distância	
001	002	532.096,3572	8.612.660,2781	39°30'01"	2,120 m
002	003	532.096,3618	8.612.660,2837	39°27'41"	0,01 m
003	004	532.096,3618	8.612.660,2837	0°00'00"	0,007 m
004	005	532.115,2042	8.612.646,7915	125°36'18"	23,175 m
005	006	532.113,0122	8.612.644,4288	222°51'15"	3,22m
006	001	532.095,0089	8.612.658,6425	308°17'29"	22,938 m

Santo Amaro - Ba, Segunda-feira, 22 de Janeiro de 2024.


Fabio de Mello Lopes

Engenheiro Agrimensor

CREA:72566/D BA

ART: BA20230479011

Prefeitura Municipal de Santo Amaro

Prefeitura Municipal de Santo Amaro

Memorial Descritivo

Quadra 60	Lote 164	Área Total: 225,34 metros ²	Perímetro: 79,91 metros
Beneficiário: Município de Santo Amaro			Município: Santo Amaro BA

O Lote de terreno sob nº 164, localizado no Bairro Candolândia, na quadra formada pela **Rua V, Travessa V, Acesso da Rua A, Rua A, Rua Barão de Vila Viçosa**, localizado na esquina da Rua V, de formato irregular, abrangendo uma área de **225,34** (duzentos e vinte e cinco metros quadrados e trinta e quatro décimos quadrados) e um perímetro de **79,91 m**.

Para quem da Rua V olha para o lote 164 inicia-se a descrição no vértice **1** na coordenada (EX: **532.091,6173** NY: **8.612.654,3991**), no azimute de **38°38'03"** com uma distância de **5,43 m** de frente até o vértice **2** de coordenada (EX: **532.095,0089** NY: **8.612.658,6425**), confrontando com **Rua V**, daí deflete à direita no azimute de **128°17'29"** com uma distância de **22,94 m** do lado esquerdo até o vértice **3** de coordenada (EX: **532.113,0122** NY: **8.612.644,4288**), confrontando com **Lote 163**, daí deflete à direita no azimute de **222°51'11"** com uma distância de **1,74 m** do lado esquerdo até o vértice **4** de coordenada (EX: **532.111,8306** NY: **8.612.643,1551**), confrontando com **Lote 26**, daí deflete à esquerda no azimute de **127°16'24"** com uma distância de **2,88 m** do lado esquerdo até o vértice **5** de coordenada (EX: **532.114,1211** NY: **8.612.641,4119**), confrontando com **Lote 26**, daí deflete à direita no azimute de **223°54'23"** com uma distância de **4,91 m** ao fundo até o vértice **6** de coordenada (EX: **532.110,7127** NY: **8.612.637,8709**), confrontando com **Lote 24**, daí deflete à direita no azimute de **223°54'23"** com uma distância de **2,88 m** ao fundo até o vértice **7** de coordenada (EX: **532.108,7182** NY: **8.612.635,7988**), confrontando com **Lote 22**, daí deflete à esquerda no azimute de **222°37'29"** com uma distância de **2,48 m** ao fundo até o vértice **8** de coordenada (EX: **532.107,0368** NY: **8.612.633,9718**), confrontando com **Lote 21**, daí deflete à direita no azimute de **226°53'31"** com uma distância de **2,38 m** ao fundo até o vértice **9** de coordenada (EX: **532.105,2987** NY: **8.612.632,3449**), confrontando com **Lote 19**, daí deflete à direita no azimute de **310°18'19"** com uma distância de **9,50 m** do lado direito até o vértice **10** de coordenada (EX: **532.098,0555** NY: **8.612.638,4887**), confrontando com **Lote 17**, daí deflete à direita no azimute de **62°34'53"** com uma distância de **6,89 m** do lado direito até o vértice **11** de coordenada (EX: **532.104,1710** NY: **8.612.641,6612**), confrontando com **Lote 165**, daí deflete à esquerda no azimute de **315°25'02"** com uma distância de **17,88 m** do lado direito até o vértice **1** de coordenada (EX: **532.091,6173** NY: **8.612.654,3991**), confrontando com **Lote 165**

Descrição Perimétrica

Pontos	Coordenadas X	Coordenadas Y	Azimute	Distância
001 002	532.095,0089	8.612.658,6425	38°38'03"	5,432 m
002 003	532.113,0122	8.612.644,4288	128°17'29"	22,938 m
003 004	532.111,8306	8.612.643,1551	222°51'11"	1,737 m
004 005	532.114,1211	8.612.641,4119	127°16'24"	2,878 m
005 006	532.110,7127	8.612.637,8709	223°54'23"	4,915 m
006 007	532.108,7182	8.612.635,7988	223°54'23"	2,876 m
007 008	532.107,0368	8.612.633,9718	222°37'29"	2,483 m
008 009	532.105,2987	8.612.632,3449	226°53'31"	2,381 m
009 010	532.098,0555	8.612.638,4887	310°18'19"	9,498 m
010 011	532.104,1710	8.612.641,6612	62°34'53"	6,889 m
011 001	532.091,6173	8.612.654,3991	315°25'02"	17,884 m

Prefeitura Municipal de Santo Amaro

Prefeitura Municipal de Santo Amaro

Santo Amaro - Ba, Segunda-feira, 22 de Janeiro de 2024.



Fabio de Mello Lopes

Engenheiro Agrimensor

CREA:72566/D BA

ART: BA20230479011

Prefeitura Municipal de Santo Amaro

Prefeitura Municipal de Santo Amaro

Memorial Descritivo

Quadra 60	Lote 165	Área Total: 136,30 metros ²	Perímetro: 53,29 metros
Beneficiário: Município de Santo Amaro			Município: Santo Amaro BA

O Lote de terreno sob nº 165, localizado no Bairro Candolândia, na quadra formada pela **Rua V, Travessa V, Acesso da Rua A, Rua A, Rua Barão de Vila Viçosa**, distante 5,43 m da esquina da Rua V, de formato irregular, abrangendo uma área de **136,30** (cento e trinta e seis metros quadrados e trinta décimos quadrados) e um perímetro de **53,29 m**.

Para quem da Rua V olha para o lote 165 inicia-se a descrição no vértice **1** na coordenada (EX: **532.088,6534** NY: **8.612.656,4843**), no azimute de **125°07'44"** com uma distância de **3,62 m** de frente até o vértice **2** de coordenada (EX: **532.091,6173** NY: **8.612.654,3991**), confrontando com **Rua V**, daí deflete à direita no azimute de **135°25'02"** com uma distância de **17,88 m** do lado esquerdo até o vértice **3** de coordenada (EX: **532.104,1710** NY: **8.612.641,6612**), confrontando com **Lote 164**, daí deflete à direita no azimute de **242°34'53"** com uma distância de **6,89 m** ao fundo até o vértice **4** de coordenada (EX: **532.098,0555** NY: **8.612.638,4887**), confrontando com **Lote 164**, daí deflete à direita no azimute de **313°12'59"** com uma distância de **18,14 m** do lado direito até o vértice **5** de coordenada (EX: **532.084,8321** NY: **8.612.650,9134**), confrontando com **Lote 169**, daí deflete à direita no azimute de **34°26'53"** com uma distância de **6,76 m** do lado direito até o vértice **1** de coordenada (EX: **532.088,6534** NY: **8.612.656,4843**), confrontando com **Lote 166**.

Descrição Perimétrica

Pontos	Coordenadas X	Coordenadas Y	Azimute	Distância
001 002	532.091,6173	8.612.654,3991	125°07'44"	3,624 m
002 003	532.104,1710	8.612.641,6612	135°25'02"	17,884 m
003 004	532.098,0555	8.612.638,4887	242°34'53"	6,889 m
004 005	532.084,8321	8.612.650,9134	313°12'59"	18,145 m
005 001	532.088,6534	8.612.656,4843	34°26'53"	6,756 m

Santo Amaro - Ba, Segunda-feira, 22 de Janeiro de 2024.

Fabio de Mello Lopes

Engenheiro Agrimensor

CREA:72566/D BA

ART: BA20230479011

Prefeitura Municipal de Santo Amaro

Prefeitura Municipal de Santo Amaro

Memorial Descritivo

Quadra 60	Lote 166	Área Total: 76,94 metros ²	Perímetro: 40,61 metros
Beneficiário: Município de Santo Amaro			Município: Santo Amaro BA

O Lote de terreno sob nº 166, localizado no Bairro Candolândia, na quadra formada pela **Rua V, Travessa V, Acesso da Rua A, Rua A, Rua Barão de Vila Viçosa**, localizado na esquina da Travessa V com a Rua V, de formato irregular, abrangendo uma área de **76,94** (setenta e seis metros quadrados e noventa e quatro décimos quadrados) e um perímetro de **40,61 m**.

Para quem da Travessa V olha para o lote 166 inicia-se a descrição no vértice **1** na coordenada (EX: **532.088,8606** NY: **8.612.666,8089**), no azimute de **123°26'12"** com uma distância de **5,06 m** de frente até o vértice **2** de coordenada (EX: **532.093,0791** NY: **8.612.664,0235**), confrontando com **Travessa V**, daí deflete à direita no azimute de **210°24'50"** com uma distância de **8,74 m** do lado esquerdo até o vértice **3** de coordenada (EX: **532.088,6534** NY: **8.612.656,4843**), confrontando com **Rua V**, daí deflete à direita no azimute de **214°26'53"** com uma distância de **6,76 m** do lado esquerdo até o vértice **4** de coordenada (EX: **532.084,8321** NY: **8.612.650,9134**), confrontando com **Lote 165**, daí deflete à direita no azimute de **304°49'47"** com uma distância de **4,66 m** ao fundo até o vértice **5** de coordenada (EX: **532.081,0107** NY: **8.612.653,5723**), confrontando com **Lote 169**, daí deflete à direita no azimute de **30°40'11"** com uma distância de **15,39 m** do lado direito até o vértice **1** de coordenada (EX: **532.088,8606** NY: **8.612.666,8089**), confrontando com **Lote 167**.

Descrição Perimétrica

Pontos	Coordenadas X	Coordenadas Y	Azimute	Distância
001 002	532.093,0791	8.612.664,0235	123°26'12"	5,055 m
002 003	532.088,6534	8.612.656,4843	210°24'50"	8,742 m
003 004	532.084,8321	8.612.650,9134	214°26'53"	6,756 m
004 005	532.081,0107	8.612.653,5723	304°49'47"	4,655 m
005 001	532.088,8606	8.612.666,8089	30°40'11"	15,389 m

Santo Amaro - Ba, Segunda-feira, 22 de Janeiro de 2024.

Fabio de Mello Lopes

Engenheiro Agrimensor

CREA: 72566/D BA
ART: BA20230479011

Prefeitura Municipal de Santo Amaro

Prefeitura Municipal de Santo Amaro

Memorial Descritivo

Quadra 60	Lote 167	Área Total: 86,18 metros ²	Perímetro: 42,24 metros
Beneficiário: Município de Santo Amaro			Município: Santo Amaro BA

O Lote de terreno sob nº 167, localizado no Bairro Candolândia, na quadra formada pela **Rua V, Travessa V, Acesso da Rua A, Rua A, Rua Barão de Vila Viçosa**, localizado na esquina da Travessa V, de formato irregular, abrangendo uma área de **86,18** (oitenta e seis metros quadrados e dezoito décimos quadrados) e um perímetro de **42,24 m**.

Para quem da Travessa V olha para o lote 167 inicia-se a descrição no vértice **1** na coordenada (EX: **532.083,8825** NY: **8.612.670,0260**), no azimute de **122°52'20"** com uma distância de **5,93 m** de frente até o vértice **2** de coordenada (EX: **532.088,8606** NY: **8.612.666,8089**), confrontando com **Travessa V**, daí deflete à direita no azimute de **210°40'11"** com uma distância de **15,39 m** do lado esquerdo até o vértice **3** de coordenada (EX: **532.081,0107** NY: **8.612.653,5723**), confrontando com **Lote 166**, daí deflete à direita no azimute de **299°10'31"** com uma distância de **5,15 m** ao fundo até o vértice **4** de coordenada (EX: **532.076,5131** NY: **8.612.656,0833**), confrontando com **Lote 169**, daí deflete à direita no azimute de **27°51'31"** com uma distância de **13,65 m** do lado direito até o vértice **5** de coordenada (EX: **532.082,8923** NY: **8.612.668,1527**), confrontando com **Lote 168**, daí deflete à esquerda no azimute de **27°51'29"** com uma distância de **1,52 m** do lado direito até o vértice **6** de coordenada (EX: **532.083,6006** NY: **8.612.669,4928**), confrontando com **Lote 168**, daí deflete à direita no azimute de **27°51'38"** com uma distância de **0,60 m** do lado direito até o vértice **1** de coordenada (EX: **532.083,8825** NY: **8.612.670,0260**), confrontando com **Travessa V**.

Descrição Perimétrica

Pontos	Coordenadas X	Coordenadas Y	Azimute	Distância
001 002	532.088,8606	8.612.666,8089	122°52'20"	5,927 m
002 003	532.081,0107	8.612.653,5723	210°40'11"	15,389 m
003 004	532.076,5131	8.612.656,0833	299°10'31"	5,151 m
004 005	532.082,8923	8.612.668,1527	27°51'31"	13,651 m
005 006	532.083,6006	8.612.669,4928	27°51'29"	1,516 m
006 001	532.083,8825	8.612.670,0260	27°51'38"	0,603 m

Santo Amaro - Ba, Segunda-feira, 22 de Janeiro de 2024.

Fábio de Mello Lopes

Engenheiro Agrimensor

CREA:72566/D BA

ART: BA20230479011

Prefeitura Municipal de Santo Amaro

Prefeitura Municipal de Santo Amaro

Memorial Descritivo

Quadra 60	Lote 168	Área Total: 75,53 metros ²	Perímetro: 42,52 metros
Beneficiário: Município de Santo Amaro			Município: Santo Amaro BA

O Lote de terreno sob nº 168, localizado no Bairro Candolândia, na quadra formada pela **Rua V, Travessa V, Acesso da Rua A, Rua A, Rua Barão de Vila Viçosa**, localizado na esquina da Travessa V com Acesso da Rua A, de formato irregular, abrangendo uma área de **75,53** (setenta e cinco metros quadrados e cinquenta e três decímetros quadrados) e um perímetro de **42,52 m**.

Para quem da Travessa V olha para o lote 168 inicia-se a descrição no vértice **1** na coordenada (EX: **532.080,0266** NY: **8.612.671,8101**), no azimute de **122°57'31"** com uma distância de **4,26 m** de frente até o vértice **2** de coordenada (EX: **532.083,6006** NY: **8.612.669,4928**), confrontando com **Travessa V**, daí deflete à direita no azimute de **207°51'29"** com uma distância de **1,52 m** do lado esquerdo até o vértice **3** de coordenada (EX: **532.082,8923** NY: **8.612.668,1527**), confrontando com **Lote 167**, daí deflete à direita no azimute de **207°51'31"** com uma distância de **13,65 m** do lado esquerdo até o vértice **4** de coordenada (EX: **532.076,5131** NY: **8.612.656,0833**), confrontando com **Lote 167**, daí deflete à direita no azimute de **300°01'57"** com uma distância de **6,50 m** ao fundo até o vértice **5** de coordenada (EX: **532.070,8818** NY: **8.612.659,3388**), confrontando com **Lote 169**, daí deflete à direita no azimute de **31°30'30"** com uma distância de **1,97 m** do lado direito até o vértice **6** de coordenada (EX: **532.071,9119** NY: **8.612.661,0193**), confrontando com **Acesso da Rua A**, daí deflete à direita no azimute de **121°35'24"** com uma distância de **1,18 m** do lado direito até o vértice **7** de coordenada (EX: **532.072,9133** NY: **8.612.660,4035**), confrontando com **Acesso da Rua A**, daí deflete à esquerda no azimute de **31°56'53"** com uma distância de **13,44 m** do lado direito até o vértice **1** de coordenada (EX: **532.080,0266** NY: **8.612.671,8101**), confrontando com **Acesso da Rua A**.

Descrição Perimétrica

Pontos	Coordenadas X	Coordenadas Y	Azimute	Distância
001 002	532.083,6006	8.612.669,4928	122°57'31"	4,260 m
002 003	532.082,8923	8.612.668,1527	207°51'29"	1,516 m
003 004	532.076,5131	8.612.656,0833	207°51'31"	13,651 m
004 005	532.070,8818	8.612.659,3388	300°01'57"	6,505 m
005 006	532.071,9119	8.612.661,0193	31°30'30"	1,971 m
006 007	532.072,9133	8.612.660,4035	121°35'24"	1,176 m
007 001	532.080,0266	8.612.671,8101	31°56'53"	13,443 m

Santo Amaro - Ba, Segunda-feira, 22 de Janeiro de 2024.

Fabio de Mello Lopes

Engenheiro Agrimensor

CREA:72566/D BA
ART: BA20230479011

Prefeitura Municipal de Santo Amaro

Prefeitura Municipal de Santo Amaro

Memorial Descritivo

Quadra 60	Lote 169	Área Total: 187,95 metros ²	Perímetro: 79,76 metros
Beneficiário: Município de Santo Amaro			Município: Santo Amaro BA

O Lote de terreno sob nº 169, localizado no Bairro Candolândia, na quadra formada pela **Rua V, Travessa V, Acesso da Rua A, Rua A, Rua Barão de Vila Viçosa**, localizado na esquina da Acesso da Rua A com a Acesso da Rua A, de formato irregular, abrangendo uma área de **187,95** (cento e oitenta e sete metros quadrados e noventa e cinco decímetros quadrados) e um perímetro de **79,76 m**.

Para quem da Acesso da Rua A olha para o lote 169 inicia-se a descrição no vértice **1** na coordenada (EX: **532.067,0926** NY: **8.612.655,0218**), no azimute de **35°40'16"** com uma distância de **5,67 m** de frente até o vértice **2** de coordenada (EX: **532.070,3981** NY: **8.612.659,6268**), confrontando com **Acesso da Rua A**, daí deflete à direita no azimute de **120°45'47"** com uma distância de **0,56 m** do lado esquerdo até o vértice **3** de coordenada (EX: **532.070,8818** NY: **8.612.659,3388**), confrontando com **Acesso da Rua A**, daí deflete à esquerda no azimute de **120°01'57"** com uma distância de **6,50 m** do lado esquerdo até o vértice **4** de coordenada (EX: **532.076,5131** NY: **8.612.656,0833**), confrontando com **Lote 168**, daí deflete à esquerda no azimute de **119°10'31"** com uma distância de **5,15 m** do lado esquerdo até o vértice **5** de coordenada (EX: **532.081,0107** NY: **8.612.653,5723**), confrontando com **Lote 167**, daí deflete à direita no azimute de **124°49'47"** com uma distância de **4,66 m** do lado esquerdo até o vértice **6** de coordenada (EX: **532.084,8321** NY: **8.612.650,9134**), confrontando com **Lote 166**, daí deflete à direita no azimute de **133°12'59"** com uma distância de **18,14 m** do lado esquerdo até o vértice **7** de coordenada (EX: **532.098,0555** NY: **8.612.638,4887**), confrontando com **Lote 165**, daí deflete à direita no azimute de **222°36'07"** com uma distância de **4,73 m** ao fundo até o vértice **8** de coordenada (EX: **532.094,8528** NY: **8.612.635,0060**), confrontando com **Lote 17**, daí deflete à direita no azimute de **311°14'02"** com uma distância de **15,62 m** do lado direito até o vértice **9** de coordenada (EX: **532.083,1055** NY: **8.612.645,3022**), confrontando com **Lote 170**, daí deflete à esquerda no azimute de **301°15'25"** com uma distância de **18,30 m** do lado direito até o vértice **10** de coordenada (EX: **532.067,4602** NY: **8.612.654,7986**), confrontando com **Lote 170**, daí deflete à direita no azimute de **301°15'33"** com uma distância de **0,43 m** do lado direito até o vértice **1** de coordenada (EX: **532.067,0926** NY: **8.612.655,0218**), confrontando com **Rua A**.

Descrição Perimétrica

Pontos	Coordenadas X	Coordenadas Y	Azimute	Distância	
001	002	532.070,3981	8.612.659,6268	35°40'16"	5,669 m
002	003	532.070,8818	8.612.659,3388	120°45'47"	0,563 m
003	004	532.076,5131	8.612.656,0833	120°01'57"	6,505 m
004	005	532.081,0107	8.612.653,5723	119°10'31"	5,151 m
005	006	532.084,8321	8.612.650,9134	124°49'47"	4,655 m
006	007	532.098,0555	8.612.638,4887	133°12'59"	18,145 m
007	008	532.094,8528	8.612.635,0060	222°36'07"	4,731 m
008	009	532.083,1055	8.612.645,3022	311°14'02"	15,621 m
009	010	532.067,4602	8.612.654,7986	301°15'25"	18,302 m
010	001	532.067,0926	8.612.655,0218	301°15'33"	0,430 m

Prefeitura Municipal de Santo Amaro

Prefeitura Municipal de Santo Amaro

Santo Amaro - Ba, Segunda-feira, 22 de Janeiro de 2024.



Fabio de Mello Lopes

Engenheiro Agrimensor

CREA:72566/D BA

ART: BA20230479011

Prefeitura Municipal de Santo Amaro

Prefeitura Municipal de Santo Amaro

Memorial Descritivo

Quadra 60	Lote 170	Área Total: 282,69 metros ²	Perímetro: 81,97 metros
Beneficiário: Município de Santo Amaro			Município: Santo Amaro BA

O Lote de terreno sob nº 170, localizado no Bairro Candolândia, na quadra formada pela **Rua V, Travessa V, Acesso da Rua A, Rua A, Rua Barão de Vila Viçosa**, localizado na esquina da Rua A, de formato irregular, abrangendo uma área de **282,69** (duzentos e oitenta e dois metros quadrados e sessenta e nove décimos quadrados) e um perímetro de **81,97 m**.

Para quem da Rua A olha para o lote 170 inicia-se a descrição no vértice **1** na coordenada (EX: **532.063,4822** NY: **8.612.648,6234**), no azimute de **32°47'21"** com uma distância de **7,35 m** de frente até o vértice **2** de coordenada (EX: **532.067,4602** NY: **8.612.654,7986**), confrontando com **Rua A**, daí deflete à direita no azimute de **121°15'25"** com uma distância de **18,30 m** do lado esquerdo até o vértice **3** de coordenada (EX: **532.083,1055** NY: **8.612.645,3022**), confrontando com **Lote 169**, daí deflete à direita no azimute de **131°14'02"** com uma distância de **15,62 m** do lado esquerdo até o vértice **4** de coordenada (EX: **532.094,8528** NY: **8.612.635,0060**), confrontando com **Lote 169**, daí deflete à esquerda no azimute de **0°00'00"** com uma distância de **0,00 m** do lado esquerdo até o vértice **5** de coordenada (EX: **532.094,8528** NY: **8.612.635,0060**), confrontando com **Lote 169**, daí deflete à direita no azimute de **222°36'09"** com uma distância de **2,82 m** do lado esquerdo até o vértice **6** de coordenada (EX: **532.092,9443** NY: **8.612.632,9307**), confrontando com **Lote 17**, daí deflete à direita no azimute de **223°00'23"** com uma distância de **5,48 m** do lado esquerdo até o vértice **7** de coordenada (EX: **532.089,2036** NY: **8.612.628,9201**), confrontando com **Lote 16**, daí deflete à direita no azimute de **0°00'00"** com uma distância de **0,00 m** do lado esquerdo até o vértice **8** de coordenada (EX: **532.089,2036** NY: **8.612.628,9201**), confrontando com **Lote 171**, daí deflete à direita no azimute de **307°27'11"** com uma distância de **32,40 m** ao fundo até o vértice **1** de coordenada (EX: **532.063,4822** NY: **8.612.648,6234**), confrontando com **Lote 171**.

Descrição Perimétrica

Pontos	Coordenadas X	Coordenadas Y	Azimute	Distância
001 002	532.067,4602	8.612.654,7986	32°47'21"	7,346 m
002 003	532.083,1055	8.612.645,3022	121°15'25"	18,302 m
003 004	532.094,8528	8.612.635,0060	0°00'00"	0,00 m
004 005	532.094,8528	8.612.635,0060	131°14'01"	15,621 m
005 006	532.092,9443	8.612.632,9307	222°36'09"	2,819 m
006 007	532.089,2036	8.612.628,9201	223°00'23"	5,48 m
007 008	532.089,2036	8.612.628,9201	0°00'00"	0,00 m
008 001	532.063,4822	8.612.648,6234	307°27'11"	32,401 m

Santo Amaro - Ba, Segunda-feira, 22 de Janeiro de 2024.

Fabio de Mello Lopes

Engenheiro Agrimensor

CREA:72566/D BA

ART: BA20230479011

Prefeitura Municipal de Santo Amaro

Prefeitura Municipal de Santo Amaro

Memorial Descritivo

Quadra 60	Lote 171	Área Total: 204,38 metros ²	Perímetro: 79,76 metros
Beneficiário: Município de Santo Amaro			Município: Santo Amaro BA

O Lote de terreno sob nº 171, localizado no Bairro Candolândia, na quadra formada pela **Rua V, Travessa V, Acesso da Rua A, Rua A, Rua Barão de Vila Viçosa**, localizado na esquina da Rua A, de formato irregular, abrangendo uma área de **204,38** (duzentos e quatro metros quadrados e trinta e oito decímetros quadrados) e um perímetro de 79,76 m.

Para quem da Rua A olha para o lote 171 inicia-se a descrição no vértice **1** na coordenada (EX: **532.058,9011** NY: **8.612.643,2654**), no azimute de **36°12'49"** com uma distância de **7,03 m** de frente até o vértice **2** de coordenada (EX: **532.063,0563** NY: **8.612.648,9399**), confrontando com **Rua A**, daí deflete à direita no azimute de **126°37'22"** com uma distância de **0,53 m** do lado esquerdo até o vértice **3** de coordenada (EX: **532.063,4822** NY: **8.612.648,6234**), confrontando com **Rua A**, daí deflete à direita no azimute de **127°27'11"** com uma distância de **32,40 m** do lado esquerdo até o vértice **4** de coordenada (EX: **532.089,2036** NY: **8.612.628,9201**), confrontando com **Lote 170**, daí deflete à direita no azimute de **223°00'22"** com uma distância de **3,17 m** ao fundo até o vértice **5** de coordenada (EX: **532.087,0441** NY: **8.612.626,6049**), confrontando com **Lote 16**, daí deflete à direita no azimute de **310°34'50"** com uma distância de **5,72 m** do lado direito até o vértice **6** de coordenada (EX: **532.082,7034** NY: **8.612.630,3228**), confrontando com **Lote 15**, daí deflete à esquerda no azimute de **215°38'52"** com uma distância de **4,02 m** do lado direito até o vértice **7** de coordenada (EX: **532.080,3592** NY: **8.612.627,0542**), confrontando com **Lote 15**, daí deflete à direita no azimute de **307°04'13"** com uma distância de **26,89 m** do lado direito até o vértice **1** de coordenada (EX: **532.058,9011** NY: **8.612.643,2654**), confrontando com **Lote 172**.

Descrição Perimétrica

Pontos	Coordenadas X	Coordenadas Y	Azimute	Distância
001 002	532.063,0563	8.612.648,9399	36°12'49"	7,033 m
002 003	532.063,4822	8.612.648,6234	126°37'22"	0,531 m
003 004	532.089,2036	8.612.628,9201	127°27'11"	32,401 m
004 005	532.087,0441	8.612.626,6049	223°00'22"	3,166 m
005 006	532.082,7034	8.612.630,3228	310°34'50"	5,715 m
006 007	532.080,3592	8.612.627,0542	215°38'52"	4,022 m
007 001	532.058,9011	8.612.643,2654	307°04'13"	26,893 m

Santo Amaro - Ba, Segunda-feira, 22 de Janeiro de 2024.

Fábio de Mello Lopes

Engenheiro Agrimensor

CREA:72566/D BA

ART: BA20230479011

Prefeitura Municipal de Santo Amaro

Prefeitura Municipal de Santo Amaro

Memorial Descritivo

Quadra 60	Lote 172	Área Total: 139,24 metros ²	Perímetro: 64,06 metros
Beneficiário: Município de Santo Amaro			Município: Santo Amaro BA

O Lote de terreno sob nº 172, localizado no Bairro Candolândia, na quadra formada pela **Rua V, Travessa V, Acesso da Rua A, Rua A, Rua Barão de Vila Viçosa**, distante 5,27 m da esquina da Rua A, de formato irregular, abrangendo uma área de **139,24** (cento e trinta e nove metros quadrados e vinte e quatro décimos quadrados) e um perímetro de **64,06 m**.

Para quem da Rua A olha para o lote 172 inicia-se a descrição no vértice **1** na coordenada (EX: **532.055,6323** NY: **8.612.638,6211**), no azimute de **35°08'22"** com uma distância de **5,68 m** de frente até o vértice **2** de coordenada (EX: **532.058,9011** NY: **8.612.643,2654**), confrontando com **Rua A**, daí deflete à direita no azimute de **127°04'13"** com uma distância de **26,89 m** do lado esquerdo até o vértice **3** de coordenada (EX: **532.080,3592** NY: **8.612.627,0542**), confrontando com **Lote 171**, daí deflete à direita no azimute de **216°13'42"** com uma distância de **4,70 m** ao fundo até o vértice **4** de coordenada (EX: **532.077,5827** NY: **8.612.623,2645**), confrontando com **Lote 14**, daí deflete à direita no azimute de **304°58'37"** com uma distância de **26,79 m** do lado direito até o vértice **1** de coordenada (EX: **532.055,6323** NY: **8.612.638,6211**), confrontando com **Lote 173**.

Descrição Perimétrica

Pontos	Coordenadas X	Coordenadas Y	Azimute	Distância
001 002	532.058,9011	8.612.643,2654	35°08'22"	5,679 m
002 003	532.080,3592	8.612.627,0542	127°04'13"	26,893 m
003 004	532.077,5827	8.612.623,2645	216°13'42"	4,698 m
004 001	532.055,6323	8.612.638,6211	304°58'37"	26,789 m

Santo Amaro - Ba, Segunda-feira, 22 de Janeiro de 2024.



Fábio de Mello Lopes

Engenheiro Agrimensor

CREA: 72566/D BA

ART: BA20230479011

Prefeitura Municipal de Santo Amaro

Prefeitura Municipal de Santo Amaro

Memorial Descritivo

Quadra 60	Lote 173	Área Total: 132,76 metros ²	Perímetro: 62,98 metros
Beneficiário: Município de Santo Amaro			Município: Santo Amaro BA

O Lote de terreno sob nº 173, localizado no Bairro Candolândia, na quadra formada pela **Rua V, Travessa V, Acesso da Rua A, Rua A, Rua Barão de Vila Viçosa**, localizado na esquina da Rua A, de formato irregular, abrangendo uma área de **132,76** (cento e trinta e dois metros quadrados e setenta e seis décimos quadrados) e um perímetro de **62,98 m**.

Para quem da Rua A olha para o lote 173 inicia-se a descrição no vértice **1** na coordenada (EX: **532.052,7432** NY: **8.612.634,2184**), no azimute de **33°16'25"** com uma distância de **5,27 m** de frente até o vértice **2** de coordenada (EX: **532.055,6323** NY: **8.612.638,6211**), confrontando com **Rua A**, daí deflete à direita no azimute de **124°58'37"** com uma distância de **26,79 m** do lado esquerdo até o vértice **3** de coordenada (EX: **532.077,5827** NY: **8.612.623,2645**), confrontando com **Lote 172**, daí deflete à direita no azimute de **221°35'22"** com uma distância de **4,84 m** ao fundo até o vértice **4** de coordenada (EX: **532.074,3729** NY: **8.612.619,6479**), confrontando com **Lote 13**, daí deflete à direita no azimute de **304°17'48"** com uma distância de **3,21 m** do lado direito até o vértice **5** de coordenada (EX: **532.071,7191** NY: **8.612.621,4580**), confrontando com **Lote 12**, daí deflete à esquerda no azimute de **303°55'09"** com uma distância de **22,87 m** do lado direito até o vértice **1** de coordenada (EX: **532.052,7432** NY: **8.612.634,2184**), confrontando com **Lote 174**.

Descrição Perimétrica

Pontos	Coordenadas X	Coordenadas Y	Azimute	Distância
001 002	532.055,6323	8.612.638,6211	33°16'25"	5,266 m
002 003	532.077,5827	8.612.623,2645	124°58'37"	26,789 m
003 004	532.074,3729	8.612.619,6479	221°35'22"	4,835 m
004 005	532.071,7191	8.612.621,4580	304°17'48"	3,212 m
005 001	532.052,7432	8.612.634,2184	303°55'09"	22,867 m

Santo Amaro - Ba, Segunda-feira, 22 de Janeiro de 2024.

Fabio de Mello Lopes

Engenheiro Agrimensor

CREA:72566/D BA

ART: BA20230479011

Prefeitura Municipal de Santo Amaro

Prefeitura Municipal de Santo Amaro

Memorial Descritivo

Quadra 60	Lote 174	Área Total: 113,12 metros ²	Perímetro: 55,28 metros
Beneficiário: Município de Santo Amaro			Município: Santo Amaro BA

O Lote de terreno sob nº 174, localizado no Bairro Candolândia, na quadra formada pela **Rua V, Travessa V, Acesso da Rua A, Rua A, Rua Barão de Vila Viçosa**, localizado na esquina da Rua A com a Rua A, de formato irregular, abrangendo uma área de **113,12** (cento e treze metros quadrados e doze decímetros quadrados) e um perímetro de **55,28 m**.

Para quem da Rua A olha para o lote 174 inicia-se a descrição no vértice **1** na coordenada (EX: **532.050,1189** NY: **8.612.629,8676**), no azimute de **31°05'50"** com uma distância de **5,08 m** de frente até o vértice **2** de coordenada (EX: **532.052,7432** NY: **8.612.634,2184**), confrontando com **Rua A**, daí deflete à direita no azimute de **123°55'09"** com uma distância de **22,87 m** do lado esquerdo até o vértice **3** de coordenada (EX: **532.071,7191** NY: **8.612.621,4580**), confrontando com **Lote 173**, daí deflete à direita no azimute de **216°18'28"** com uma distância de **4,92 m** ao fundo até o vértice **4** de coordenada (EX: **532.068,8046** NY: **8.612.617,4914**), confrontando com **Lote 12**, daí deflete à direita no azimute de **303°31'04"** com uma distância de **20,95 m** do lado direito até o vértice **5** de coordenada (EX: **532.051,3403** NY: **8.612.629,0587**), confrontando com **Lote 175**, daí deflete à esquerda no azimute de **303°31'03"** com uma distância de **1,46 m** do lado direito até o vértice **1** de coordenada (EX: **532.050,1189** NY: **8.612.629,8676**), confrontando com **Rua A**.

Descrição Perimétrica

Pontos	Coordenadas X	Coordenadas Y	Azimute	Distância	
001	002	532.052,7432	8.612.634,2184	31°05'50"	5,081 m
002	003	532.071,7191	8.612.621,4580	123°55'09"	22,867 m
003	004	532.068,8046	8.612.617,4914	216°18'28"	4,922 m
004	005	532.051,3403	8.612.629,0587	303°31'04"	20,948 m
005	001	532.050,1189	8.612.629,8676	303°31'03"	1,465 m

Santo Amaro - Ba, Segunda-feira, 22 de Janeiro de 2024.



Fábio de Mello Lopes

Engenheiro Agrimensor

CREA: 72566/D BA
ART: BA20230479011

Prefeitura Municipal de Santo Amaro

Prefeitura Municipal de Santo Amaro

Memorial Descritivo

Quadra 60	Lote 175	Área Total: 113,96 metros ²	Perímetro: 53,37 metros
Beneficiário: Município de Santo Amaro			Município: Santo Amaro BA

O Lote de terreno sob nº 175, localizado no Bairro Candolândia, na quadra formada pela **Rua V, Travessa V, Acesso da Rua A, Rua A, Rua Barão de Vila Viçosa**, localizado na esquina da Rua A, de formato irregular, abrangendo uma área de **113,96** (cento e treze metros quadrados e noventa e seis décimos quadrados) e um perímetro de **53,37 m**.

Para quem da Rua A olha para o lote 175 inicia-se a descrição no vértice **1** na coordenada (EX: **532.048,4154** NY: **8.612.624,5269**), no azimute de **32°50'20"** com uma distância de **5,39 m** de frente até o vértice **2** de coordenada (EX: **532.051,3403** NY: **8.612.629,0587**), confrontando com **Rua A**, daí deflete à direita no azimute de **123°31'04"** com uma distância de **20,95 m** do lado esquerdo até o vértice **3** de coordenada (EX: **532.068,8046** NY: **8.612.617,4914**), confrontando com **Lote 174**, daí deflete à direita no azimute de **124°30'32"** com uma distância de **0,75 m** do lado esquerdo até o vértice **4** de coordenada (EX: **532.069,4254** NY: **8.612.617,0646**), confrontando com **Lote 12**, daí deflete à direita no azimute de **220°51'48"** com uma distância de **5,32 m** ao fundo até o vértice **5** de coordenada (EX: **532.065,9418** NY: **8.612.613,0378**), confrontando com **Lote 11**, daí deflete à direita no azimute de **303°14'46"** com uma distância de **20,96 m** do lado direito até o vértice **1** de coordenada (EX: **532.048,4154** NY: **8.612.624,5269**), confrontando com **Lote 176**

Descrição Perimétrica

Pontos	Coordenadas X	Coordenadas Y	Azimute	Distância	
001	002	532.051,3403	8.612.629,0587	32°50'20"	5,394 m
002	003	532.068,8046	8.612.617,4914	123°31'04"	20,948 m
003	004	532.069,4254	8.612.617,0646	124°30'32"	0,753 m
004	005	532.065,9418	8.612.613,0378	220°51'48"	5,325 m
005	001	532.048,4154	8.612.624,5269	303°14'46"	20,956 m

Santo Amaro - Ba, Segunda-feira, 22 de Janeiro de 2024.



Fabio de Mello Lopes

Engenheiro Agrimensor

CREA:72566/D BA

ART: BA20230479011

Prefeitura Municipal de Santo Amaro

Prefeitura Municipal de Santo Amaro

Memorial Descritivo

Quadra 60	Lote 176	Área Total: 147,42 metros ²	Perímetro: 58,83 metros
Beneficiário: Município de Santo Amaro			Município: Santo Amaro BA

O Lote de terreno sob nº 176, localizado no Bairro Candolândia, na quadra formada pela **Rua V, Travessa V, Acesso da Rua A, Rua A, Rua Barão de Vila Viçosa**, localizado na esquina da Rua A, de formato irregular, abrangendo uma área de **147,42** (cento e quarenta e sete metros quadrados e quarenta e dois décimos quadrados) e um perímetro de 58,83 m.

Para quem da Rua A olha para o lote 176 inicia-se a descrição no vértice **1** na coordenada (EX: **532.045,0314** NY: **8.612.619,0682**), no azimute de **31°47'45"** com uma distância de **6,42 m** de frente até o vértice **2** de coordenada (EX: **532.048,4154** NY: **8.612.624,5269**), confrontando com **Rua A**, daí deflete à direita no azimute de **123°14'46"** com uma distância de **20,96 m** do lado esquerdo até o vértice **3** de coordenada (EX: **532.065,9418** NY: **8.612.613,0378**), confrontando com **Lote 175**, daí deflete à direita no azimute de **127°51'28"** com uma distância de **2,82 m** do lado esquerdo até o vértice **4** de coordenada (EX: **532.068,1703** NY: **8.612.611,3055**), confrontando com **Lote 11**, daí deflete à direita no azimute de **223°22'11"** com uma distância de **1,75 m** ao fundo até o vértice **5** de coordenada (EX: **532.066,9703** NY: **8.612.610,0352**), confrontando com **Lote 10**, daí deflete à direita no azimute de **225°20'50"** com uma distância de **4,52 m** ao fundo até o vértice **6** de coordenada (EX: **532.063,7530** NY: **8.612.606,8567**), confrontando com **Lote 09**, daí deflete à direita no azimute de **303°06'55"** com uma distância de **21,98 m** do lado direito até o vértice **7** de coordenada (EX: **532.045,3469** NY: **8.612.618,8625**), confrontando com **Lote 177**, daí deflete à direita no azimute de **303°06'58"** com uma distância de **0,38 m** do lado direito até o vértice **1** de coordenada (EX: **532.045,0314** NY: **8.612.619,0682**), confrontando com **Rua A**.

Descrição Perimétrica

Pontos	Coordenadas X	Coordenadas Y	Azimute	Distância
001 002	532.048,4154	8.612.624,5269	31°47'45"	6,422 m
002 003	532.065,9418	8.612.613,0378	123°14'46"	20,956 m
003 004	532.068,1703	8.612.611,3055	127°51'28"	2,823 m
004 005	532.066,9703	8.612.610,0352	223°22'11"	1,748 m
005 006	532.063,7530	8.612.606,8567	225°20'50"	4,523 m
006 007	532.045,3469	8.612.618,8625	303°06'55"	21,976 m
007 001	532.045,0314	8.612.619,0682	303°06'58"	0,377 m

Santo Amaro - Ba, Segunda-feira, 22 de Janeiro de 2024.

Fábio de Mello Lopes

Engenheiro Agrimensor

CREA:72566/D BA
ART: BA20230479011

Prefeitura Municipal de Santo Amaro

Prefeitura Municipal de Santo Amaro

Memorial Descritivo

Quadra 60	Lote 177	Área Total: 185,02 metros ²	Perímetro: 95,02 metros
Beneficiário: Município de Santo Amaro			Município: Santo Amaro BA

O Lote de terreno sob nº 177, localizado no Bairro Candolândia, na quadra formada pela **Rua V, Travessa V, Acesso da Rua A, Rua A, Rua Barão de Vila Viçosa, Lotes e Área Remanescente**, localizado na esquina da Rua A com a Lotes, de formato irregular, abrangendo uma área de **185,02** (cento e oitenta e cinco metros quadrados e dois décimos quadrados) e um perímetro de **95,02 m**.

Para quem da Rua A olha para o lote 177 inicia-se a descrição no vértice **1** na coordenada (EX: **532.042,3956** NY: **8.612.614,0786**), no azimute de **31°40'17"** com uma distância de **5,62 m** de frente até o vértice **2** de coordenada (EX: **532.045,3469** NY: **8.612.618,8625**), confrontando com **Rua A**, daí deflete à direita no azimute de **123°06'55"** com uma distância de **21,98 m** do lado esquerdo até o vértice **3** de coordenada (EX: **532.063,7530** NY: **8.612.606,8567**), confrontando com **Lote 176**, daí deflete à direita no azimute de **225°20'48"** com uma distância de **1,89 m** do lado esquerdo até o vértice **4** de coordenada (EX: **532.062,4070** NY: **8.612.605,5268**), confrontando com **Lote 09**, daí deflete à esquerda no azimute de **131°24'01"** com uma distância de **3,46 m** do lado esquerdo até o vértice **5** de coordenada (EX: **532.065,0002** NY: **8.612.603,2405**), confrontando com **Lote 09**, daí deflete à direita no azimute de **217°14'51"** com uma distância de **3,89 m** do lado esquerdo até o vértice **6** de coordenada (EX: **532.062,6452** NY: **8.612.600,1433**), confrontando com **Lote 08**, daí deflete à esquerda no azimute de **129°44'46"** com uma distância de **3,40 m** do lado esquerdo até o vértice **7** de coordenada (EX: **532.065,2568** NY: **8.612.597,9716**), confrontando com **Lote 08**, daí deflete à direita no azimute de **215°42'45"** com uma distância de **4,54 m** ao fundo até o vértice **8** de coordenada (EX: **532.062,6086** NY: **8.612.594,2879**), confrontando com **Lote 07**, daí deflete à esquerda no azimute de **208°40'14"** com uma distância de **5,58 m** ao fundo até o vértice **9** de coordenada (EX: **532.059,9328** NY: **8.612.589,3947**), confrontando com **Lote 06**, daí deflete à direita no azimute de **215°46'46"** com uma distância de **2,88 m** ao fundo até o vértice **10** de coordenada (EX: **532.058,2508** NY: **8.612.587,0608**), confrontando com **Lote 05**, daí deflete à direita no azimute de **306°47'56"** com uma distância de **2,51 m** do lado direito até o vértice **11** de coordenada (EX: **532.056,2438** NY: **8.612.588,5621**), confrontando com **Lote 184**, daí deflete à direita no azimute de **306°47'56"** com uma distância de **1,76 m** do lado direito até o vértice **12** de coordenada (EX: **532.054,8380** NY: **8.612.589,6138**), confrontando com **Lote 183**, daí deflete à direita no azimute de **25°45'22"** com uma distância de **6,20 m** do lado direito até o vértice **13** de coordenada (EX: **532.057,5314** NY: **8.612.595,1962**), confrontando com **Lote 180**, daí deflete à esquerda no azimute de **299°50'43"** com uma distância de **1,28 m** do lado direito até o vértice **14** de coordenada (EX: **532.056,4218** NY: **8.612.595,8328**), confrontando com **Lote 180**, daí deflete à direita no azimute de **28°12'18"** com uma distância de **5,42 m** do lado direito até o vértice **15** de coordenada (EX: **532.058,9817** NY: **8.612.600,6060**), confrontando com **Lote 179**, daí deflete à esquerda no azimute de **13°26'34"** com uma distância de **4,85 m** do lado direito até o vértice **16** de coordenada (EX: **532.060,1097** NY: **8.612.605,3251**), confrontando com **Lote 178**, daí deflete à esquerda no azimute de **296°17'47"** com uma distância de **19,76 m** do lado direito até o vértice **1** de coordenada (EX: **532.042,3956** NY: **8.612.614,0786**), confrontando com **Lote 178**.

Descrição Perimétrica

Prefeitura Municipal de Santo Amaro

Prefeitura Municipal de Santo Amaro

Pontos	Coordenadas X	Coordenadas Y	Azimute	Distância
001 002	532.045,3469	8.612.618,8625	31°40'17"	5,621 m
002 003	532.063,7530	8.612.606,8567	123°06'55"	21,976 m
003 004	532.062,4070	8.612.605,5268	225°20'48"	1,892 m
004 005	532.065,0002	8.612.603,2405	131°24'01"	3,457 m
005 006	532.062,6452	8.612.600,1433	217°14'51"	3,891 m
006 007	532.065,2568	8.612.597,9716	129°44'46"	3,397 m
007 008	532.062,6086	8.612.594,2879	215°42'45"	4,537 m
008 009	532.059,9328	8.612.589,3947	208°40'14"	5,577 m
009 010	532.058,2508	8.612.587,0608	215°46'46"	2,877 m
010 011	532.056,2438	8.612.588,5621	306°47'56"	2,506 m
011 012	532.054,8380	8.612.589,6138	306°47'56"	1,756 m
012 013	532.057,5314	8.612.595,1962	25°45'22"	6,198 m
013 014	532.056,4218	8.612.595,8328	299°50'43"	1,279 m
014 015	532.058,9817	8.612.600,6060	28°12'18"	5,416 m
015 016	532.060,1097	8.612.605,3251	13°26'34"	4,852 m
016 001	532.042,3956	8.612.614,0786	296°17'47"	19,759 m

Santo Amaro - Ba, Segunda-feira, 22 de Janeiro de 2024.



Fabio de Mello Lopes

Engenheiro Agrimensor

CREA: 72566/D BA

ART: BA20230479011

Prefeitura Municipal de Santo Amaro

Prefeitura Municipal de Santo Amaro

Memorial Descritivo

Quadra 60	Lote 178	Área Total: 104,99 metros ²	Perímetro: 52,08 metros
Beneficiário: Município de Santo Amaro			Município: Santo Amaro BA

O Lote de terreno sob nº 178, localizado no Bairro Candolândia, na quadra formada pela **Rua V, Travessa V, Acesso da Rua A, Rua A, Rua Barão de Vila Viçosa**, localizado na esquina da Rua A, de formato irregular, abrangendo uma área de **104,99** (cento e quatro metros quadrados e noventa e nove décimos quadrados) e um perímetro de **52,08 m**.

Para quem da Rua A olha para o lote 178 inicia-se a descrição no vértice **1** na coordenada (EX: **532.039,4030** NY: **8.612.609,6990**), no azimute de **26°57'43"** com uma distância de **5,20 m** de frente até o vértice **2** de coordenada (EX: **532.041,7625** NY: **8.612.614,3375**), confrontando com **Rua A**, daí deflete à direita no azimute de **112°14'59"** com uma distância de **0,68 m** do lado esquerdo até o vértice **3** de coordenada (EX: **532.042,3956** NY: **8.612.614,0786**), confrontando com **Rua A**, daí deflete à direita no azimute de **116°17'47"** com uma distância de **19,76 m** do lado esquerdo até o vértice **4** de coordenada (EX: **532.060,1097** NY: **8.612.605,3251**), confrontando com **Lote 177**, daí deflete à direita no azimute de **193°26'34"** com uma distância de **4,85 m** ao fundo até o vértice **5** de coordenada (EX: **532.058,9817** NY: **8.612.600,6060**), confrontando com **Lote 177**, daí deflete à direita no azimute de **294°54'42"** com uma distância de **20,34 m** do lado direito até o vértice **6** de coordenada (EX: **532.040,5341** NY: **8.612.609,1736**), confrontando com **Lote 179**, daí deflete à direita no azimute de **294°54'47"** com uma distância de **1,25 m** do lado direito até o vértice **1** de coordenada (EX: **532.039,4030** NY: **8.612.609,6990**), confrontando com **Rua A**.

Descrição Perimétrica

Pontos	Coordenadas X	Coordenadas Y	Azimute	Distância
001 002	532.041,7625	8.612.614,3375	26°57'43"	5,204 m
002 003	532.042,3956	8.612.614,0786	112°14'59"	0,684 m
003 004	532.060,1097	8.612.605,3251	116°17'47"	19,759 m
004 005	532.058,9817	8.612.600,6060	193°26'34"	4,852 m
005 006	532.040,5341	8.612.609,1736	294°54'42"	20,340 m
006 001	532.039,4030	8.612.609,6990	294°54'47"	1,247 m

Santo Amaro - Ba, Segunda-feira, 22 de Janeiro de 2024.


Fábio de Mello Lopes

Engenheiro Agrimensor

CREA:72566/D BA
 ART: BA20230479011

Prefeitura Municipal de Santo Amaro

Prefeitura Municipal de Santo Amaro

Memorial Descritivo

Quadra 60	Lote 179	Área Total: 108,39 metros ²	Perímetro: 51,09 metros
Beneficiário: Município de Santo Amaro			Município: Santo Amaro BA

O Lote de terreno sob nº 179, localizado no Bairro Candolândia, na quadra formada pela **Rua V, Travessa V, Acesso da Rua A, Rua A, Rua Barão de Vila Viçosa**, localizado na esquina da Rua A, de formato irregular, abrangendo uma área de **108,39** (cento e oito metros quadrados e trinta e nove decímetros quadrados) e um perímetro de **51,09 m**.

Para quem da Rua A olha para o lote 179 inicia-se a descrição no vértice **1** na coordenada (EX: **532.038,3325** NY: **8.612.604,3007**), no azimute de **24°18'49"** com uma distância de **5,35 m** de frente até o vértice **2** de coordenada (EX: **532.040,5341** NY: **8.612.609,1736**), confrontando com **Rua A**, daí deflete à direita no azimute de **114°54'42"** com uma distância de **20,34 m** do lado esquerdo até o vértice **3** de coordenada (EX: **532.058,9817** NY: **8.612.600,6060**), confrontando com **Lote 178**, daí deflete à direita no azimute de **208°12'18"** com uma distância de **5,42 m** ao fundo até o vértice **4** de coordenada (EX: **532.056,4218** NY: **8.612.595,8328**), confrontando com **Lote 177**, daí deflete à direita no azimute de **295°05'06"** com uma distância de **18,29 m** do lado direito até o vértice **5** de coordenada (EX: **532.039,8611** NY: **8.612.603,5851**), confrontando com **Lote 180**, daí deflete à direita no azimute de **295°05'06"** com uma distância de **1,69 m** do lado direito até o vértice **1** de coordenada (EX: **532.038,3325** NY: **8.612.604,3007**), confrontando com **Rua A**.

Descrição Perimétrica

Pontos	Coordenadas X	Coordenadas Y	Azimute	Distância	
001	002	532.040,5341	8.612.609,1736	24°18'49"	5,347 m
002	003	532.058,9817	8.612.600,6060	114°54'42"	20,340 m
003	004	532.056,4218	8.612.595,8328	208°12'18"	5,416 m
004	005	532.039,8611	8.612.603,5851	295°05'06"	18,285 m
005	001	532.038,3325	8.612.604,3007	295°05'06"	1,688 m

Santo Amaro - Ba, Segunda-feira, 22 de Janeiro de 2024.


Fabio de Mello Lopes

Engenheiro Agrimensor

CREA: 72566/D BA
ART: BA20230479011

Prefeitura Municipal de Santo Amaro

Prefeitura Municipal de Santo Amaro

Memorial Descritivo

Quadra 60	Lote 180	Área Total: 118,34 metros ²	Perímetro: 51,13 metros
Beneficiário: Município de Santo Amaro			Município: Santo Amaro BA

O Lote de terreno sob nº 180, localizado no Bairro Candolândia, na quadra formada pela **Rua V, Travessa V, Acesso da Rua A, Rua A, Rua Barão de Vila Viçosa**, localizado na esquina da Rua A, de formato irregular, abrangendo uma área de **118,34** (cento e dezoito metros quadrados e trinta e quatro decímetros quadrados) e um perímetro de **51,13 m**.

Para quem da Rua A olha para o lote 180 inicia-se a descrição no vértice **1** na coordenada (EX: **532.037,3427** NY: **8.612.598,3557**), no azimute de **25°42'54"** com uma distância de **5,80 m** de frente até o vértice **2** de coordenada (EX: **532.039,8611** NY: **8.612.603,5851**), confrontando com **Rua A**, daí deflete à direita no azimute de **115°05'06"** com uma distância de **18,29 m** do lado esquerdo até o vértice **3** de coordenada (EX: **532.056,4218** NY: **8.612.595,8328**), confrontando com **Lote 179**, daí deflete à direita no azimute de **119°50'43"** com uma distância de **1,28 m** do lado esquerdo até o vértice **4** de coordenada (EX: **532.057,5314** NY: **8.612.595,1962**), confrontando com **Lote 177**, daí deflete à direita no azimute de **205°45'22"** com uma distância de **6,20 m** ao fundo até o vértice **5** de coordenada (EX: **532.054,8380** NY: **8.612.589,6138**), confrontando com **Lote 177**, daí deflete à direita no azimute de **296°33'00"** com uma distância de **4,29 m** do lado direito até o vértice **6** de coordenada (EX: **532.051,0035** NY: **8.612.591,5298**), confrontando com **Lote 183**, daí deflete à esquerda no azimute de **296°33'00"** com uma distância de **13,77 m** do lado direito até o vértice **7** de coordenada (EX: **532.038,6814** NY: **8.612.597,6868**), confrontando com **Lote 181**, daí deflete à esquerda no azimute de **296°33'00"** com uma distância de **1,50 m** do lado direito até o vértice **1** de coordenada (EX: **532.037,3427** NY: **8.612.598,3557**), confrontando com **Rua A**.

Descrição Perimétrica

Pontos	Coordenadas X	Coordenadas Y	Azimute	Distância	
001	002	532.039,8611	8.612.603,5851	25°42'54"	5,804 m
002	003	532.056,4218	8.612.595,8328	115°05'06"	18,285 m
003	004	532.057,5314	8.612.595,1962	119°50'43"	1,279 m
004	005	532.054,8380	8.612.589,6138	205°45'22"	6,198 m
005	006	532.051,0035	8.612.591,5298	296°33'00"	4,287 m
006	007	532.038,6814	8.612.597,6868	296°33'00"	13,775 m
007	001	532.037,3427	8.612.598,3557	296°33'00"	1,497 m

Santo Amaro - Ba, Segunda-feira, 22 de Janeiro de 2024.

Fabio de Mello Lopes

Engenheiro Agrimensor

CREA:72566/D BA

ART: BA20230479011

Prefeitura Municipal de Santo Amaro

Prefeitura Municipal de Santo Amaro

Memorial Descritivo

Quadra 60	Lote 181	Área Total: 71,00 metros ²	Perímetro: 37,27 metros
Beneficiário: Município de Santo Amaro			Município: Santo Amaro BA

O Lote de terreno sob nº 181, localizado no Bairro Candolândia, na quadra formada pela **Rua V, Travessa V, Acesso da Rua A, Rua A, Rua Barão de Vila Viçosa**, distante 1,50 m da esquina da Rua A, de formato irregular, abrangendo uma área de **71,00** (setenta e um metros quadrados) e um perímetro de **37,27 m**.

Para quem da Rua A olha para o lote 181 inicia-se a descrição no vértice **1** na coordenada (EX: **532.036,4161** NY: **8.612.593,3862**), no azimute de **27°46'41"** com uma distância de **4,86 m** de frente até o vértice **2** de coordenada (EX: **532.038,6814** NY: **8.612.597,6868**), confrontando com **Rua A**, daí deflete à direita no azimute de **116°33'00"** com uma distância de **13,77 m** do lado esquerdo até o vértice **3** de coordenada (EX: **532.051,0035** NY: **8.612.591,5298**), confrontando com **Lote 180**, daí deflete à direita no azimute de **218°46'19"** com uma distância de **5,99 m** ao fundo até o vértice **4** de coordenada (EX: **532.047,2538** NY: **8.612.586,8614**), confrontando com **Lote 183**, daí deflete à direita no azimute de **301°03'00"** com uma distância de **12,65 m** do lado direito até o vértice **1** de coordenada (EX: **532.036,4161** NY: **8.612.593,3862**), confrontando com **Lote 182**.

Descrição Perimétrica

Pontos	Coordenadas X	Coordenadas Y	Azimute	Distância	
001	002	532.038,6814	8.612.597,6868	27°46'41"	4,861 m
002	003	532.051,0035	8.612.591,5298	116°33'00"	13,775 m
003	004	532.047,2538	8.612.586,8614	218°46'19"	5,988 m
004	001	532.036,4161	8.612.593,3862	301°03'00"	12,650 m

Santo Amaro - Ba, Segunda-feira, 22 de Janeiro de 2024.



Fábio de Mello Lopes

Engenheiro Agrimensor

CREA: 72566/D BA

ART: BA20230479011

Prefeitura Municipal de Santo Amaro

Prefeitura Municipal de Santo Amaro

Memorial Descritivo

Quadra 60	Lote 182	Área Total: 93,61 metros ²	Perímetro: 40,34 metros
Beneficiário: Município de Santo Amaro			Município: Santo Amaro BA

O Lote de terreno sob nº 182, localizado no Bairro Candolândia, na quadra formada pela **Rua V, Travessa V, Acesso da Rua A, Rua A, Rua Barão de Vila Viçosa**, localizado na esquina da Rua A com a Rua Barão de Vila Viçosa, de formato irregular, abrangendo uma área de **93,61** (noventa e três metros quadrados e sessenta e um decímetros quadrados) e um perímetro de **40,34 m**.

Para quem da Rua A olha para o lote 182 inicia-se a descrição no vértice **1** na coordenada (EX: **532.034,1264** NY: **8.612.588,1628**), no azimute de **23°40'12"** com uma distância de **5,70 m** de frente até o vértice **2** de coordenada (EX: **532.036,4161** NY: **8.612.593,3862**), confrontando com **Rua A**, daí deflete à direita no azimute de **121°03'00"** com uma distância de **12,65 m** do lado esquerdo até o vértice **3** de coordenada (EX: **532.047,2538** NY: **8.612.586,8614**), confrontando com **Lote 181**, daí deflete à direita no azimute de **218°46'19"** com uma distância de **10,47 m** ao fundo até o vértice **4** de coordenada (EX: **532.040,6979** NY: **8.612.578,6993**), confrontando com **Lote 183**, daí deflete à direita no azimute de **325°13'27"** com uma distância de **11,52 m** do lado direito até o vértice **1** de coordenada (EX: **532.034,1264** NY: **8.612.588,1628**), confrontando com **Rua Barão de Vila Viçosa**.

Descrição Perimétrica

Pontos	Coordenadas X	Coordenadas Y	Azimute	Distância	
001	002	532.036,4161	8.612.593,3862	23°40'12"	5,703 m
002	003	532.047,2538	8.612.586,8614	121°03'00"	12,650 m
003	004	532.040,6979	8.612.578,6993	218°46'19"	10,469 m
004	001	532.034,1264	8.612.588,1628	325°13'27"	11,521 m

Santo Amaro - Ba, Segunda-feira, 22 de Janeiro de 2024.



Fábio de Mello Lopes

Engenheiro Agrimensor

CREA:72566/D BA

ART: BA20230479011

Prefeitura Municipal de Santo Amaro

Prefeitura Municipal de Santo Amaro

Memorial Descritivo

Quadra 60	Lote 183	Área Total: 106,43 metros ²	Perímetro: 46,65 metros
Beneficiário: Município de Santo Amaro			Município: Santo Amaro BA

O Lote de terreno sob nº 183, localizado no Bairro Candolândia, na quadra formada pela **Rua V, Travessa V, Acesso da Rua A, Rua A, Rua Barão de Vila Viçosa**, distante 1,81 m da esquina da Rua Barão de Vila Viçosa, de formato irregular, abrangendo uma área de **106,43** (cento e seis metros quadrados e quarenta e três decímetros quadrados) e um perímetro de **46,65 m**.

Para quem da Rua Barão de Vila Viçosa olha para o lote 183 inicia-se a descrição no vértice **1** na coordenada (EX: **532.045,5494** NY: **8.612.574,4635**), no azimute de **311°07'24"** com uma distância de **6,44 m** de frente até o vértice **2** de coordenada (EX: **532.040,6979** NY: **8.612.578,6993**), confrontando com **Rua Barão de Vila Viçosa**, daí deflete à direita no azimute de **38°46'19"** com uma distância de **10,47 m** do lado esquerdo até o vértice **3** de coordenada (EX: **532.047,2538** NY: **8.612.586,8614**), confrontando com **Lote 182**, daí deflete à esquerda no azimute de **38°46'19"** com uma distância de **5,99 m** do lado esquerdo até o vértice **4** de coordenada (EX: **532.051,0035** NY: **8.612.591,5298**), confrontando com **Lote 181**, daí deflete à direita no azimute de **116°33'00"** com uma distância de **4,29 m** ao fundo até o vértice **5** de coordenada (EX: **532.054,8380** NY: **8.612.589,6138**), confrontando com **Lote 180**, daí deflete à direita no azimute de **126°47'56"** com uma distância de **1,76 m** ao fundo até o vértice **6** de coordenada (EX: **532.056,2438** NY: **8.612.588,5621**), confrontando com **Lote 177**, daí deflete à direita no azimute de **217°10'55"** com uma distância de **17,70 m** do lado direito até o vértice **1** de coordenada (EX: **532.045,5494** NY: **8.612.574,4635**), confrontando com **Lote 184**.

Descrição Perimétrica

Pontos	Coordenadas X	Coordenadas Y	Azimute	Distância	
001	002	532.040,6979	8.612.578,6993	311°07'24"	6,440 m
002	003	532.047,2538	8.612.586,8614	38°46'19"	10,469 m
003	004	532.051,0035	8.612.591,5298	38°46'19"	5,988 m
004	005	532.054,8380	8.612.589,6138	116°33'00"	4,287 m
005	006	532.056,2438	8.612.588,5621	126°47'56"	1,756 m
006	001	532.045,5494	8.612.574,4635	217°10'55"	17,696 m

Santo Amaro - Ba, Segunda-feira, 22 de Janeiro de 2024.


Fábio de Mello Lopes

Engenheiro Agrimensor

CREA:72566/D BA

ART: BA20230479011

Prefeitura Municipal de Santo Amaro

Prefeitura Municipal de Santo Amaro

Memorial Descritivo

Quadra 60	Lote 184	Área Total: 40,86 metros ²	Perímetro: 39,95 metros
Beneficiário: Município de Santo Amaro		Município: Santo Amaro BA	

O Lote de terreno sob nº 184, localizado no Bairro Candolândia, na quadra formada pela **Rua V, Travessa V, Acesso da Rua A, Rua A, Rua Barão de Vila Viçosa**, localizado na esquina da Rua Barão de Vila Viçosa, de formato irregular, abrangendo uma área de **40,86** (quarenta metros quadrados e oitenta e seis décimos quadrados) e um perímetro de **39,95 m**.

Para quem da Rua Barão de Vila Viçosa olha para o lote 184 inicia-se a descrição no vértice **1** na coordenada (EX: **532.046,8762** NY: **8.612.573,2259**), no azimute de **313°00'31"** com uma distância de **1,81 m** de frente até o vértice **2** de coordenada (EX: **532.045,5494** NY: **8.612.574,4635**), confrontando com **Rua Barão de Vila Viçosa**, daí deflete à direita no azimute de **37°10'55"** com uma distância de **17,70 m** do lado esquerdo até o vértice **3** de coordenada (EX: **532.056,2438** NY: **8.612.588,5621**), confrontando com **Lote 183**, daí deflete à direita no azimute de **126°47'56"** com uma distância de **2,51 m** ao fundo até o vértice **4** de coordenada (EX: **532.058,2508** NY: **8.612.587,0608**), confrontando com **Lote 177**, daí deflete à direita no azimute de **215°46'41"** com uma distância de **1,17 m** do lado direito até o vértice **5** de coordenada (EX: **532.057,5687** NY: **8.612.586,1142**), confrontando com **Lote 05**, daí deflete à direita no azimute de **218°48'33"** com uma distância de **3,85 m** do lado direito até o vértice **6** de coordenada (EX: **532.055,1587** NY: **8.612.583,1178**), confrontando com **Lote 04**, daí deflete à direita no azimute de **219°09'34"** com uma distância de **2,13 m** do lado direito até o vértice **7** de coordenada (EX: **532.053,8117** NY: **8.612.581,4638**), confrontando com **Lote 03**, daí deflete à esquerda no azimute de **217°35'05"** com uma distância de **4,78 m** do lado direito até o vértice **8** de coordenada (EX: **532.050,8989** NY: **8.612.577,6793**), confrontando com **Lote 02**, daí deflete à direita no azimute de **222°05'28"** com uma distância de **6,00 m** do lado direito até o vértice **1** de coordenada (EX: **532.046,8762** NY: **8.612.573,2259**), confrontando com **Lote 185**.

Descrição Perimétrica

Pontos	Coordenadas X	Coordenadas Y	Azimute	Distância
001 002	532.045,5494	8.612.574,4635	313°00'31"	1,814 m
002 003	532.056,2438	8.612.588,5621	37°10'55"	17,696 m
003 004	532.058,2508	8.612.587,0608	126°47'56"	2,506 m
004 005	532.057,5687	8.612.586,1142	215°46'41"	1,167 m
005 006	532.055,1587	8.612.583,1178	218°48'33"	3,845 m
006 007	532.053,8117	8.612.581,4638	219°09'34"	2,133 m
007 001	532.050,8989	8.612.577,6793	217°35'05"	4,776 m

Santo Amaro - Ba, Segunda-feira, 22 de Janeiro de 2024.



Fabio de Mello Lopes

Engenheiro Agrimensor

CREA: 72566/D BA

ART: BA20230479011

Prefeitura Municipal de Santo Amaro

Prefeitura Municipal de Santo Amaro

Memorial Descritivo

Quadra 60	Lote 185	Área Total: 48,62 metros ²	Perímetro: 28,06 metros
Beneficiário: Município de Santo Amaro			Município: Santo Amaro BA

O Lote de terreno sob nº 185, localizado no Bairro Candolândia, na quadra formada pela **Rua V, Travessa V, Acesso da Rua A, Rua A, Rua Barão de Vila Viçosa**, na esquina da Rua Barão de Vila Viçosa, de formato irregular, abrangendo uma área de **48,62** (quarenta e oito metros quadrados e sessenta e dois decímetros quadrados) e um perímetro de **28,06 m**.

Para quem da Rua Barão de Vila Viçosa olha para o lote 185 inicia-se a descrição no vértice **1** na coordenada (EX: **532.052,5944** NY: **8.612.567,9934**), no azimute de **312°27'38"** com uma distância de **7,75 m** de frente até o vértice **2** de coordenada (EX: **532.046,8762** NY: **8.612.573,2259**), confrontando com **Rua Barão de Vila Viçosa**, daí deflete à direita no azimute de **42°05'28"** com uma distância de **6,00 m** do lado esquerdo até o vértice **3** de coordenada (EX: **532.050,8989** NY: **8.612.577,6793**), confrontando com **Lote 184**, daí deflete à direita no azimute de **128°16'04"** com uma distância de **7,74 m** ao fundo até o vértice **4** de coordenada (EX: **532.056,9742** NY: **8.612.572,8869**), confrontando com **Lote 02**, daí deflete à direita no azimute de **221°49'45"** com uma distância de **6,57 m** do lado direito até o vértice **1** de coordenada (EX: **532.052,5944** NY: **8.612.567,9934**), confrontando com **Lote 186**.

Descrição Perimétrica

Pontos	Coordenadas X	Coordenadas Y	Azimute	Distância	
001	002	532.046,8762	8.612.573,2259	312°27'38"	7,751 m
002	003	532.050,8989	8.612.577,6793	42°05'28"	6,001 m
003	004	532.056,9742	8.612.572,8869	128°16'04"	7,738 m
004	001	532.052,5944	8.612.567,9934	221°49'45"	6,567 m

Santo Amaro - Ba, Segunda-feira, 22 de Janeiro de 2024.



Fábio de Mello Lopes

Engenheiro Agrimensor

CREA: 72566/D BA

ART: BA20230479011

Prefeitura Municipal de Santo Amaro

Prefeitura Municipal de Santo Amaro

**Memorial
Descritivo**

Prefeitura Municipal de Santo Amaro

Prefeitura Municipal de Santo Amaro

Memorial Descritivo

Quadra 60	Lote 186	Área Total: 20,79 metros ²	Perímetro: 19,39 metros
Beneficiário: Município de Santo Amaro			Município: Santo Amaro BA

O Lote de terreno sob nº 186, localizado no Bairro Candolândia, na quadra formada pela **Rua V, Travessa V, Acesso da Rua A, Rua A, Rua Barão de Vila Viçosa**, localizado na esquina da Rua Barão de Vila Viçosa, de formato irregular, abrangendo uma área de **20,79** (vinte metros quadrados e setenta e nove decímetros quadrados) e um perímetro de 19,39 m.

Para quem da Rua Barão de Vila Viçosa olha para o lote 186 inicia-se a descrição no vértice **1** na coordenada (EX: **532.055,1782** NY: **8.612.566,0212**), no azimute de **307°21'15"** com uma distância de **3,25 m** de frente até o vértice **2** de coordenada (EX: **532.052,5944** NY: **8.612.567,9934**), confrontando com **Rua Barão de Vila Viçosa**, daí deflete à direita no azimute de **41°49'45"** com uma distância de **6,57 m** do lado esquerdo até o vértice **3** de coordenada (EX: **532.056,9742** NY: **8.612.572,8869**), confrontando com **Lote 185**, daí deflete à direita no azimute de **130°27'13"** com uma distância de **3,18 m** ao fundo até o vértice **4** de coordenada (EX: **532.059,3922** NY: **8.612.570,8251**), confrontando com **Lote 02**, daí deflete à direita no azimute de **221°15'27"** com uma distância de **6,39 m** do lado direito até o vértice **1** de coordenada (EX: **532.055,1782** NY: **8.612.566,0212**), confrontando com **Lote 01**.

Descrição Perimétrica

Pontos	Coordenadas X	Coordenadas Y	Azimute	Distância	
001	002	532.052,5944	8.612.567,9934	307°21'15"	3,250 m
002	003	532.056,9742	8.612.572,8869	41°49'45"	6,567 m
003	004	532.059,3922	8.612.570,8251	130°27'13"	3,178 m
004	001	532.055,1782	8.612.566,0212	221°15'27"	6,390 m

Santo Amaro - Ba, Segunda-feira, 22 de Janeiro de 2024.



Fábio de Mello Lopes

Engenheiro Agrimensor

CREA:72566/D BA
ART: BA20230479011

Prefeitura Municipal de Santo Amaro

Prefeitura Municipal de Santo Amaro



Anexo 2 – Retificação da Decisão de Conclusão e Aprovação pelo Comitê de Acompanhamento Governamental



Prefeitura Municipal de Santo Amaro

Prefeitura Municipal de Santo Amaro

sexta-feira, 21 de junho de 2024 | Ano VI - Edição nº 00935 | Caderno 1

Diário Oficial do **Município** 003

Prefeitura Municipal de Santo Amaro

Outros

**PREFEITURA MUNICIPAL
DE SANTO AMARO**
CNPJ: 14.222.566/0001-72
PRAÇA DA PURIFICAÇÃO, S/N
SANTO AMARO - BAHIA



Retificação da Decisão de Conclusão e Aprovação da Regularização Fundiária Urbana de Interesse Social do Núcleo Urbano Informal Consolidado Candelândia, Santo Amaro.

Procedimento nº 001/2024

Trata-se de requerimento formulado pelo legitimado o Município de Santo Amaro, por meio dessa Secretaria Municipal de Desenvolvimento Social e Habitação, nos termos do art. 14 da Lei nº 13.465/2017, devidamente, qualificado, postulando a Aprovação do Projeto de Regularização Fundiária Urbana de Interesse Social (Reurb - S) do Núcleo Urbano Informal Consolidado (NUIC) Candelândia, Santo Amaro, conforme art. 33 da Lei nº 13.465/2017.

Ressalta-se que o procedimento não possui defeitos e nulidades, razão pela qual se passa ao pronunciamento processamento administrativo da Reurb. Assim, nesta oportunidade **aprovamos** o Projeto de Reurb de interesse social resultante do processo de regularização fundiária urbana, instaurado pelo Processo Administrativo Municipal nº 2169/2024, contemplando a regularidade urbanística, visto que o Município dispensou quando necessário exigências e parâmetros urbanísticos e edilícios, e a regularidade ambiental, com exceção das unidades localizadas em área de risco e área de proteção permanente (APP), correspondente à Etapa 2 desta reurb, pendente de estudo técnico de área de risco e ambiental referente às quadras PQ 71, PQ 72, PQ78, PQ 83 A e PQ 84 deste núcleo. O restante do núcleo urbano informal consolidado, Etapa 1, segue aprovado, possuindo infraestrutura essencial implantada definida no art. 36 da Lei nº 13.464/2017, sem incidência de compensações urbanísticas, edilícias ou ambientais ou outras obras e serviços a serem executados, nos termos do art. 40, II da Lei nº 13.465/2017.

Quanto aos ocupantes, estes estão identificados, quando foi possível, devidamente vinculados à sua unidade imobiliária e ao seu respectivo direito real. Na impossibilidade de identificar os ocupantes, o Município encaminhará a lista dos beneficiários em momento posterior, nos termos do art. 10, §§5º e 6º e art. 42, §3 do Decreto nº 9.310/2018.

Diante do exposto, **declaramos concluído e aprovado** o procedimento de Reurb -S do NUIC denominado Candelândia no Município de Santo Amaro/Bahia, nos termos do art. 40 da Lei nº 13.465/2017 e art. 37 do Decreto nº 9.310/2018.

SECRETARIA
MUNICIPAL DE
DESENVOLVIMENTO
SOCIAL E HABITAÇÃO



75 3241-0808
Praça da Purificação, n.º 08 Santo Amaro - BA
smsh2021@gmail.com

Praça Purificação | S/N | Centro | Santo Amaro-Ba

www.pmsantoamaro.ba.ipmbrasil.org.br/

Este documento foi assinado digitalmente por SERASA Experian
8AE6E22A0F2E842DADC69940798D5C77

CS Digitalizada com CamScanner

Scanned with CamScanner

Prefeitura Municipal de Santo Amaro

Prefeitura Municipal de Santo Amaro

sexta-feira, 21 de junho de 2024 | Ano VI - Edição nº 00935 | Caderno 1

Diário Oficial do **Município** 004

Prefeitura Municipal de Santo Amaro

PREFEITURA MUNICIPAL DE SANTO AMARO
CNPJ: 14.222.566/0001-72
PRAÇA DA PURIFICAÇÃO, S/N
SANTO AMARO - BAHIA



Expeça-se a Certidão de Regularização Fundiária, apresentando-a, mediante requerimento, ao 1º Cartório de Registro de Imóveis de Santo Amaro.

Assinam este documento os membros Titulares, deste Comitê de Acompanhamento Governamental, conforme Procedimento nº 01 publicado no Diário Oficial do Município de Santo Amaro em 06 de outubro de 2023.

Cassio Requião Barreto

Cassio Requião Barreto

Presidente - Matrícula nº 709627

María da Purificação Ribeiro da Silva

María da Purificação Ribeiro da Silva

Assistente Social - CRESS nº 8645

Givaldo Sampaio Franco

Givaldo Sampaio Franco

Engenheiro Civil - Matrícula nº 701621

Ian Matheus Ribeiro de Almeida

Ian Matheus Ribeiro de Almeida

Advogado - OAB/BA nº 62849

Rene Barbosa Martins

Rene Barbosa Martins

Técnico Administrativo - Matrícula nº 500102

Raphael Silva de Magalhães Castro

Raphael Silva de Magalhães Castro

Biólogo - Matrícula nº 710356

Santo Amaro, 17 de junho de 2024.

Homologado em 20/06/24
UPB

SECRETARIA MUNICIPAL DE DESENVOLVIMENTO SOCIAL E HABITAÇÃO



75 3241-0808
Praça da Purificação, nº 08, Santo Amaro - BA
smdsh2021@gmail.com

Praça Purificação | S/N | Centro | Santo Amaro-Ba

www.pmsantoamaro.ba.ipmbrasil.org.br/

Este documento foi assinado digitalmente por SERASA Experian
RAES: 22A0F2E8A20AD0C69940798D5C77

Prefeitura Municipal de Santo Amaro

Prefeitura Municipal de Santo Amaro



Anexo 3 – Listagem das unidades imobiliárias com o direito real outorgado e seus Beneficiários.



Prefeitura Municipal de Santo Amaro

Prefeitura Municipal de Santo Amaro

LISTA DE BENEFICIÁRIOS DO NÚCLEO URBANO INFORMAL CONSOLIDADO CANDOLÂNDIA



Quadra	Lote	Endereço imóvel	Inscrição imobiliária	Matrícula antiga	Área Total (m ²)	Perímetro (m)	Ocupante	Valor imóvel	Classificação	Direito real outorgado
PQ - 64 B	001	Rua A, s/n, Candolândia, Santo Amaro/BA	Não tem	Não Tem	88,71	54,00	Município de Santo Amaro - BA, Administração pública em geral, CNPJ 14.222.566/0001-72, sede em	R\$ ()	REURB-S	legitimação fundiária
PQ - 64 B	002	Rua A, s/n, Candolândia, Santo Amaro/BA	Não tem	Não Tem	77,32	38,29	Município de Santo Amaro - BA, Administração pública em geral, CNPJ 14.222.566/0001-72, sede em	R\$ ()	REURB-S	legitimação fundiária
PQ - 64 B	003	Rua A, 7, Candolândia, Santo Amaro/BA	0104064027 1001	Não Tem	84,56	44,15	Raidalva Maturino dos Santos, brasileiro(a), solteiro(a), outros, CPF 24215740568, residência e domicilio em	R\$ ()	REURB-S	Legitimação Fundiária - Propriedade de Unidade Autônoma
PQ - 64 B	004	Rua A, s/n, Candolândia, Santo Amaro/BA	Não tem	Não Tem	91,31	42,31	Município de Santo Amaro - BA, Administração pública em geral, CNPJ 14.222.566/0001-72, sede em	R\$ ()	REURB-S	Legitimação Fundiária
PQ - 64 B	005	Rua A, s/n, Candolândia, Santo Amaro/BA	Não tem	Não Tem	78,30	40,89	Município de Santo Amaro - BA, Administração pública em geral, CNPJ 14.222.566/0001-72, sede em	R\$ ()	REURB-S	Legitimação Fundiária
PQ - 64 B	006	Rua A, s/n, Candolândia, Santo Amaro/BA	Não tem	Não Tem	67,03	40,44	Município de Santo Amaro - BA, Administração pública em geral, CNPJ 14.222.566/0001-72, sede em	R\$ ()	REURB-S	Legitimação Fundiária
PQ - 64 B	007	Rua A, s/n, Candolândia, Santo Amaro/BA	Não tem	Não Tem	128,35	52,31	Município de Santo Amaro - BA, Administração pública em geral, CNPJ 14.222.566/0001-72, sede em	R\$ ()	REURB-S	Legitimação Fundiária

Prefeitura Municipal de Santo Amaro

Prefeitura Municipal de Santo Amaro

PQ - 64 B	008	Rua A, s/n, Candolândia, Santo Amaro/BA	Não tem	Não Tem	59,07	34,72	Município de Santo Amaro - BA, Administração pública em geral, CNPJ 14.222.566/0001-72, sede em	R\$ ()	REURB-S	Legitimação Fundiária
PQ - 64 B	009	Rua A, s/n, Candolândia, Santo Amaro/BA	Não tem	Não Tem	50,36	32,49	Município de Santo Amaro - BA, Administração pública em geral, CNPJ 14.222.566/0001-72, sede em	R\$ ()	REURB-S	Legitimação Fundiária
PQ - 64 B	010	Rua A, s/n, Candolândia, Santo Amaro/BA	Não tem	Não Tem	65,52	36,11	Município de Santo Amaro - BA, Administração pública em geral, CNPJ 14.222.566/0001-72, sede em	R\$ ()	REURB-S	Legitimação Fundiária
PQ - 64 B	011	Rua A, s/n, Candolândia, Santo Amaro/BA	Não tem	Não Tem	75,55	39,61	Município de Santo Amaro - BA, Administração pública em geral, CNPJ 14.222.566/0001-72, sede em	R\$ ()	REURB-S	Legitimação Fundiária
PQ - 64 B	012	Rua A, s/n, Candolândia, Santo Amaro/BA	Não tem	Não Tem	98,79	43,95	Município de Santo Amaro - BA, Administração pública em geral, CNPJ 14.222.566/0001-72, sede em	R\$ ()	REURB-S	Legitimação Fundiária
PQ - 64 B	013	Rua A, s/n, Candolândia, Santo Amaro/BA	Não tem	Não Tem	107,14	49,14	Município de Santo Amaro - BA, Administração pública em geral, CNPJ 14.222.566/0001-72, sede em	R\$ ()	REURB-S	Legitimação Fundiária
PQ - 64 B	014	Rua A, s/n, Candolândia, Santo Amaro/BA	Não tem	Não Tem	92,04	47,28	Município de Santo Amaro - BA, Administração pública em geral, CNPJ 14.222.566/0001-72, sede em	R\$ ()	REURB-S	Legitimação Fundiária
PQ - 64 B	015	Rua A, s/n, Candolândia, Santo Amaro/BA	Não tem	Não Tem	52,75	37,06	Município de Santo Amaro - BA, Administração pública em geral, CNPJ 14.222.566/0001-72, sede em	R\$ ()	REURB-S	Legitimação Fundiária
PQ - 64 B	016	Rua A, s/n, Candolândia, Santo Amaro/BA	Não tem	Não Tem	91,99	48,58	Município de Santo Amaro - BA, Administração pública em geral, CNPJ 14.222.566/0001-72, sede em	R\$ ()	REURB-S	Legitimação Fundiária
PQ - 64 B	017	Rua A, s/n, Candolândia, Santo Amaro/BA	Não tem	Não Tem	135,62	60,45	Município de Santo Amaro - BA, Administração pública em geral, CNPJ 14.222.566/0001-72, sede em	R\$ ()	REURB-S	Legitimação Fundiária

Prefeitura Municipal de Santo Amaro

Prefeitura Municipal de Santo Amaro

PQ - 64 B	018	Rua A, 35, Candolândia, Santo Amaro/BA	10406401920	Não Tem	80,07	41,96	Nelson Puridade, brasileiro(a), autônomo, CPF 28798015591, casado(a) sob o regime de comunhão parcial de bens, desde 20/11/2015, com Anita Conceicao Alves Puridade, brasileiro(a), do lar, CPF 44062389568, residentes e domiciliados em	R\$ ()	REURB-S	Legitimação Fundiária - Propriedade Autônoma em Condomínio Urbano Simples
PQ - 64 B	019	Rua A, s/n, Candolândia, Santo Amaro/BA	Não tem	Não Tem	84,75	43,93	Município de Santo Amaro - BA, Administração pública em geral, CNPJ 14.222.566/0001-72, sede em	R\$ ()	REURB-S	Legitimação Fundiária
PQ - 64 B	020	Rua A, s/n, Candolândia, Santo Amaro/BA	Não tem	Não Tem	84,75	43,93	Município de Santo Amaro - BA, Administração pública em geral, CNPJ 14.222.566/0001-72, sede em	R\$ ()	REURB-S	Legitimação Fundiária
PQ - 64 B	021	Rua A, s/n, Candolândia, Santo Amaro/BA	Não tem	Não Tem	135,41	53,99	Município de Santo Amaro - BA, Administração pública em geral, CNPJ 14.222.566/0001-72, sede em	R\$ ()	REURB-S	Legitimação Fundiária
PQ - 64 B	022	Rua A, s/n, Candolândia, Santo Amaro/BA	Não tem	Não Tem	98,52	50,93	Município de Santo Amaro - BA, Administração pública em geral, CNPJ 14.222.566/0001-72, sede em	R\$ ()	REURB-S	Legitimação Fundiária
PQ - 64 B	023	Rua A, s/n, Candolândia, Santo Amaro/BA	Não tem	Não Tem	91,94	50,49	Município de Santo Amaro - BA, Administração pública em geral, CNPJ 14.222.566/0001-72, sede em	R\$ ()	REURB-S	Legitimação Fundiária
PQ - 64 B	024	Rua A, s/n, Candolândia, Santo Amaro/BA	Não tem	Não Tem	84,05	49,67	Município de Santo Amaro - BA, Administração pública em geral, CNPJ 14.222.566/0001-72, sede em	R\$ ()	REURB-S	Legitimação Fundiária
PQ - 64 B	025	Rua A, s/n, Candolândia, Santo Amaro/BA	Não tem	Não Tem	84,05	49,67	Município de Santo Amaro - BA, Administração pública em geral, CNPJ 14.222.566/0001-72, sede em	R\$ ()	REURB-S	Legitimação Fundiária
PQ - 64 B	026	Rua A, s/n, Candolândia, Santo Amaro/BA	Não tem	Não Tem	87,07	43,29	Município de Santo Amaro - BA, Administração pública em geral, CNPJ 14.222.566/0001-72, sede em	R\$ ()	REURB-S	Legitimação Fundiária
PQ - 64 B	027	Rua A, s/n, Candolândia, Santo Amaro/BA	Não tem	Não Tem	94,72	46,17	Município de Santo Amaro - BA, Administração pública em geral, CNPJ 14.222.566/0001-72, sede em	R\$ ()	REURB-S	Legitimação Fundiária

Prefeitura Municipal de Santo Amaro

Prefeitura Municipal de Santo Amaro

PQ - 64 B	028	Rua A, s/n, Candolândia, Santo Amaro/BA	Não tem	Não Tem	108,36	50,06	Município de Santo Amaro - BA, Administração pública em geral, CNPJ 14.222.566/0001-72, sede em	R\$ ()	REURB-S	Legitimação Fundiária
PQ - 64 B	029	Rua A, s/n, Candolândia, Santo Amaro/BA	Não tem	Não Tem	83,82	40,99	Município de Santo Amaro - BA, Administração pública em geral, CNPJ 14.222.566/0001-72, sede em	R\$ ()	REURB-S	Legitimação Fundiária
PQ - 64 B	030	Rua A, s/n, Candolândia, Santo Amaro/BA	Não tem	Não Tem	98,91	44,39	Município de Santo Amaro - BA, Administração pública em geral, CNPJ 14.222.566/0001-72, sede em	R\$ ()	REURB-S	Legitimação Fundiária
PQ - 64 B	031	Rua A, 63, Candolândia, Santo Amaro/BA	Não tem	Não Tem	72,31	52,30	Kátia Cristina Bernardo de Jesus, brasileiro(a), outros, CPF 62723421520, casado(a) sob o regime de comunhão parcial de bens, desde 18/03/2008, com Daniel De Jesus, brasileiro(a), outros, CPF 9189290500, residentes e domiciliados em	R\$ ()	REURB-S	Legitimação Fundiária - Propriedade Autônoma em Condomínio Urbano Simples
PQ - 64 B	032	Rua A, s/n, Candolândia, Santo Amaro/BA	Não tem	Não Tem	124,83	58,42	Município de Santo Amaro - BA, Administração pública em geral, CNPJ 14.222.566/0001-72, sede em	R\$ ()	REURB-S	Legitimação Fundiária
PQ - 64 B	033	Rua A, 65, Candolândia, Santo Amaro/BA	10406401220	Não Tem	131,52	59,47	Cosme dos Santos, brasileiro(a), solteiro(a), outros, CPF 28325460563, residência e domicílio em	R\$ ()	REURB-S	Legitimação Fundiária - Propriedade de Unidade Autônoma
PQ - 64 B	034	Rua A, 69 ZZ, Candolândia, Santo Amaro/BA	10406412280	Não Tem	132,98	47,66	Aracy do Carmo Ferreira, brasileiro(a), viúvo(a), aposentada, CPF 63270382553, residência e domicílio em	R\$ ()	REURB-S	Legitimação Fundiária - Propriedade Autônoma em Condomínio Urbano Simples
PQ - 64 B	034	Rua A, 69, Candolândia, Santo Amaro/BA	Não tem	Não Tem	132,98	47,66	Rosenildes Ferreira dos Santos, brasileiro(a), outros, CPF 63282640544, casado(a) sob o regime de comunhão parcial de bens, desde 19/07/1986, com Valmir Freitas Dos Santos, brasileiro(a), outros, CPF 18405851534, residentes e domiciliados em	R\$ ()	REURB-S	Legitimação Fundiária - Propriedade Autônoma em Condomínio Urbano Simples

Prefeitura Municipal de Santo Amaro

Prefeitura Municipal de Santo Amaro

PQ - 64 B	035	Rua A, s/n, Candolândia, Santo Amaro/BA	Não tem	Não Tem	110,28	49,06	Município de Santo Amaro - BA, Administração pública em geral, CNPJ 14.222.566/0001-72, sede em	R\$ ()	REURB-S	Legitimação Fundiária
PQ - 64 B	036	Rua A, s/n, Candolândia, Santo Amaro/BA	Não tem	Não Tem	112,41	49,69	Maria Rita do Carmo Ferreira Santos, brasileiro(a), viúvo(a), aposentada, CPF 47359994500, residência e domicílio em	R\$ ()	REURB-S	Legitimação Fundiária - Propriedade de Unidade Autônoma
PQ - 64 B	037	Rua A, s/n, Candolândia, Santo Amaro/BA	Não tem	Não Tem	57,93	31,63	Município de Santo Amaro - BA, Administração pública em geral, CNPJ 14.222.566/0001-72, sede em	R\$ ()	REURB-S	Legitimação Fundiária
PQ - 64 B	038	Rua A, s/n, Candolândia, Santo Amaro/BA	Não tem	Não Tem	76,88	37,73	Município de Santo Amaro - BA, Administração pública em geral, CNPJ 14.222.566/0001-72, sede em	R\$ ()	REURB-S	Legitimação Fundiária
PQ - 64 B	039	Rua A, s/n, Candolândia, Santo Amaro/BA	Não tem	Não Tem	54,64	33,63	Município de Santo Amaro - BA, Administração pública em geral, CNPJ 14.222.566/0001-72, sede em	R\$ ()	REURB-S	Legitimação Fundiária
PQ - 64 B	040	Rua A, s/n, Candolândia, Santo Amaro/BA	Não tem	Não Tem	86,31	41,99	Município de Santo Amaro - BA, Administração pública em geral, CNPJ 14.222.566/0001-72, sede em	R\$ ()	REURB-S	Legitimação Fundiária
PQ - 64 B	041	Rua A, s/n, Candolândia, Santo Amaro/BA	Não tem	Não Tem	126,07	67,36	Município de Santo Amaro - BA, Administração pública em geral, CNPJ 14.222.566/0001-72, sede em	R\$ ()	REURB-S	Legitimação Fundiária
PQ - 64 B	042	Rua A, s/n, Candolândia, Santo Amaro/BA	Não tem	Não Tem	108,73	60,12	Município de Santo Amaro - BA, Administração pública em geral, CNPJ 14.222.566/0001-72, sede em	R\$ ()	REURB-S	Legitimação Fundiária
PQ - 64 B	043	Rua A, s/n, Candolândia, Santo Amaro/BA	Não tem	Não Tem	108,73	60,12	Município de Santo Amaro - BA, Administração pública em geral, CNPJ 14.222.566/0001-72, sede em	R\$ ()	REURB-S	Legitimação Fundiária
PQ - 64 B	044	Rua A, s/n, Candolândia, Santo Amaro/BA	Não tem	Não Tem	186,14	81,76	Município de Santo Amaro - BA, Administração pública em geral, CNPJ 14.222.566/0001-72, sede em	R\$ ()	REURB-S	Legitimação Fundiária

Prefeitura Municipal de Santo Amaro

Prefeitura Municipal de Santo Amaro

PQ - 64 B	045	Rua A, s/n, Candolândia, Santo Amaro/BA	Não tem	Não Tem	144,83	61,42	Município de Santo Amaro - BA, Administração pública em geral, CNPJ 14.222.566/0001-72, sede em	R\$ ()	REURB-S	Legitimação Fundiária
PQ - 64 B	046	Rua A, s/n, Candolândia, Santo Amaro/BA	Não tem	Não Tem	155,98	66,95	Município de Santo Amaro - BA, Administração pública em geral, CNPJ 14.222.566/0001-72, sede em	R\$ ()	REURB-S	Legitimação Fundiária
PQ - 64 B	047	Rua A, s/n, Candolândia, Santo Amaro/BA	Não tem	Não Tem	59,72	96,95	Município de Santo Amaro - BA, Administração pública em geral, CNPJ 14.222.566/0001-72, sede em	R\$ ()	REURB-S	Legitimação Fundiária
PQ - 64 B	048	Rua A, s/n, Candolândia, Santo Amaro/BA	Não tem	Não Tem	61,10	121,90	Município de Santo Amaro - BA, Administração pública em geral, CNPJ 14.222.566/0001-72, sede em	R\$ ()	REURB-S	Legitimação Fundiária
PQ - 64 B	049	Rua A, s/n, Candolândia, Santo Amaro/BA	Não tem	Não Tem	62,04	149,47	Município de Santo Amaro - BA, Administração pública em geral, CNPJ 14.222.566/0001-72, sede em	R\$ ()	REURB-S	Legitimação Fundiária
PQ - 64 B	050	Rua A, s/n, Candolândia, Santo Amaro/BA	Não tem	Não Tem	63,91	177,42	Município de Santo Amaro - BA, Administração pública em geral, CNPJ 14.222.566/0001-72, sede em	R\$ ()	REURB-S	Legitimação Fundiária
PQ - 64 B	051	Escadaria 03, s/n, Candolândia, Santo Amaro/BA	Não tem	Não Tem	193,81	70,56	Município de Santo Amaro - BA, Administração pública em geral, CNPJ 14.222.566/0001-72, sede em	R\$ ()	REURB-S	Legitimação Fundiária
PQ - 64 B	052	Escadaria 03, s/n, Candolândia, Santo Amaro/BA	Não tem	Não Tem	63,54	39,11	Município de Santo Amaro - BA, Administração pública em geral, CNPJ 14.222.566/0001-72, sede em	R\$ ()	REURB-S	Legitimação Fundiária
PQ - 64 B	053	Escadaria 03, s/n, Candolândia, Santo Amaro/BA	Não tem	Não Tem	69,38	48,49	Município de Santo Amaro - BA, Administração pública em geral, CNPJ 14.222.566/0001-72, sede em	R\$ ()	REURB-S	Legitimação Fundiária
PQ - 64 B	054	Escadaria 03, s/n, Candolândia, Santo Amaro/BA	Não tem	Não Tem	81,72	47,00	Município de Santo Amaro - BA, Administração pública em geral, CNPJ 14.222.566/0001-72, sede em	R\$ ()	REURB-S	Legitimação Fundiária

Prefeitura Municipal de Santo Amaro

Prefeitura Municipal de Santo Amaro

PQ - 64 B	055	Escadaria 03, s/n, Candolândia, Santo Amaro/BA	Não tem	Não Tem	80,96	47,73	Município de Santo Amaro - BA, Administração pública em geral, CNPJ 14.222.566/0001-72, sede em	R\$ ()	REURB-S	Legitimação Fundiária
PQ - 64 B	056	Escadaria 03, s/n, Candolândia, Santo Amaro/BA	Não tem	Não Tem	35,55	24,71	Município de Santo Amaro - BA, Administração pública em geral, CNPJ 14.222.566/0001-72, sede em	R\$ ()	REURB-S	Legitimação Fundiária
PQ - 64 B	057	Escadaria 03, s/n, Candolândia, Santo Amaro/BA	Não tem	Não Tem	28,38	23,74	Município de Santo Amaro - BA, Administração pública em geral, CNPJ 14.222.566/0001-72, sede em	R\$ ()	REURB-S	Legitimação Fundiária
PQ - 64 B	058	Escadaria 03, s/n, Candolândia, Santo Amaro/BA	Não tem	Não Tem	47,49	28,94	Município de Santo Amaro - BA, Administração pública em geral, CNPJ 14.222.566/0001-72, sede em	R\$ ()	REURB-S	Legitimação Fundiária
PQ - 64 B	059	Escadaria 03, s/n, Candolândia, Santo Amaro/BA	Não tem	Não Tem	49,47	29,43	Município de Santo Amaro - BA, Administração pública em geral, CNPJ 14.222.566/0001-72, sede em	R\$ ()	REURB-S	Legitimação Fundiária
PQ - 64 B	060	Escadaria 03, s/n, Candolândia, Santo Amaro/BA	Não tem	Não Tem	49,47	29,43	Município de Santo Amaro - BA, Administração pública em geral, CNPJ 14.222.566/0001-72, sede em	R\$ ()	REURB-S	Legitimação Fundiária
PQ - 64 B	061	Rua E, s/n, Candolândia, Santo Amaro/BA	Não tem	Não Tem	71,65	38,55	Município de Santo Amaro - BA, Administração pública em geral, CNPJ 14.222.566/0001-72, sede em	R\$ ()	REURB-S	Legitimação Fundiária
PQ - 64 B	062	Rua E, s/n, Candolândia, Santo Amaro/BA	Não tem	Não Tem	383,90	97,30	Município de Santo Amaro - BA, Administração pública em geral, CNPJ 14.222.566/0001-72, sede em	R\$ ()	REURB-S	Legitimação Fundiária
PQ - 64 B	063	Rua E, s/n, Candolândia, Santo Amaro/BA	Não tem	Não Tem	46,50	31,95	Município de Santo Amaro - BA, Administração pública em geral, CNPJ 14.222.566/0001-72, sede em	R\$ ()	REURB-S	Legitimação Fundiária

Prefeitura Municipal de Santo Amaro

Prefeitura Municipal de Santo Amaro

PQ - 64 B	064	Rua E, s/n, Candolândia, Santo Amaro/BA	Não tem	Não Tem	45,99	31,78	Município de Santo Amaro - BA, Administração pública em geral, CNPJ 14.222.566/0001-72, sede em	R\$ ()	REURB-S	Legitimação Fundiária
PQ - 64 B	065	Rua F, 13, Candolândia, Santo Amaro/BA	10406412280	Não Tem	55,10	31,16	Luzia Ferreira Dos Santos, brasileiro(a), solteiro(a), outros, CPF 736942580, residência e domicílio em	R\$ ()	REURB-S	Legitimação Fundiária - Propriedade de Unidade Autônoma
PQ - 64 B	066	Rua F, 11, 1º Andar, Candolândia, Santo Amaro/BA	Não tem	Não Tem	88,00	53,36	Evandiles da Conceição Costa, brasileiro(a), divorciado(a), autônoma, CPF 1800104502, residência e domicílio em	R\$ ()	REURB-S	Legitimação Fundiária - Propriedade Autônoma em Condomínio Urbano Simples
PQ - 64 B	066	Rua F, 11, Térreo, Candolândia, Santo Amaro/BA	10406412190	Não Tem	88,00	53,36	Raimunda da Conceição, brasileiro(a), divorciado(a), aposentada, CPF 67050131504, residência e domicílio em	R\$ ()	REURB-S	Legitimação Fundiária - Propriedade Autônoma em Condomínio Urbano Simples
PQ - 64 B	067	Rua F, s/n, Candolândia, Santo Amaro/BA	Não tem	Não Tem	41,35	28,05	Município de Santo Amaro - BA, Administração pública em geral, CNPJ 14.222.566/0001-72, sede em	R\$ ()	REURB-S	Legitimação Fundiária
PQ - 64 B	068	Rua F, s/n, Candolândia, Santo Amaro/BA	Não tem	Não Tem	54,89	35,72	Município de Santo Amaro - BA, Administração pública em geral, CNPJ 14.222.566/0001-72, sede em	R\$ ()	REURB-S	Legitimação Fundiária
PQ - 64 B	069	Rua F, s/n, Candolândia, Santo Amaro/BA	Não tem	Não Tem	103,66	44,69	Município de Santo Amaro - BA, Administração pública em geral, CNPJ 14.222.566/0001-72, sede em	R\$ ()	REURB-S	Legitimação Fundiária
PQ - 64 B	070	Rua F, s/n, Candolândia, Santo Amaro/BA	Não tem	Não Tem	69,65	38,63	Município de Santo Amaro - BA, Administração pública em geral, CNPJ 14.222.566/0001-72, sede em	R\$ ()	REURB-S	Legitimação Fundiária
PQ - 64 B	071	Rua F, s/n, Candolândia, Santo Amaro/BA	Não tem	Não Tem	131,62	50,33	Município de Santo Amaro - BA, Administração pública em geral, CNPJ 14.222.566/0001-72, sede em	R\$ ()	REURB-S	Legitimação Fundiária

Prefeitura Municipal de Santo Amaro

Prefeitura Municipal de Santo Amaro

PQ - 64 B	072	Rua F, s/n, Candolândia, Santo Amaro/BA	Não tem	Não Tem	111,53	49,37	Município de Santo Amaro - BA, Administração pública em geral, CNPJ 14.222.566/0001-72, sede em	R\$ ()	REURB-S	Legitimação Fundiária
PQ - 64 B	073	Rua F, s/n, Candolândia, Santo Amaro/BA	Não tem	Não Tem	104,33	48,52	Município de Santo Amaro - BA, Administração pública em geral, CNPJ 14.222.566/0001-72, sede em	R\$ ()	REURB-S	Legitimação Fundiária
PQ - 64 B	074	Rua F, s/n, Candolândia, Santo Amaro/BA	Não tem	Não Tem	98,93	47,77	Município de Santo Amaro - BA, Administração pública em geral, CNPJ 14.222.566/0001-72, sede em	R\$ ()	REURB-S	Legitimação Fundiária
PQ - 64 B	075	Rua F, 72, Terrço, Candolândia, Santo Amaro/BA	Não tem	Não Tem	118,07	50,05	Berenice Gonçalves José, brasileiro(a), outros, CPF 479.344.175-00, casado(a) sob o regime de comunhão parcial de bens, desde 23/10/1982, com Antônio José, brasileiro(a), outros, CPF 357.412.525-91, residentes e domiciliados em	R\$ ()	REURB-S	Legitimação Fundiária - Propriedade de Unidade Autônoma
PQ - 64 B	076	Rua F, s/n, Candolândia, Santo Amaro/BA	Não tem	Não Tem	114,18	50,19	Município de Santo Amaro - BA, Administração pública em geral, CNPJ 14.222.566/0001-72, sede em	R\$ ()	REURB-S	Legitimação Fundiária
PQ - 64 B	077	Rua F, s/n, Candolândia, Santo Amaro/BA	Não tem	Não Tem	109,03	49,64	Município de Santo Amaro - BA, Administração pública em geral, CNPJ 14.222.566/0001-72, sede em	R\$ ()	REURB-S	Legitimação Fundiária
PQ - 64 B	078	Rua F, s/n, Candolândia, Santo Amaro/BA	Não tem	Não Tem	127,14	57,61	Município de Santo Amaro - BA, Administração pública em geral, CNPJ 14.222.566/0001-72, sede em	R\$ ()	REURB-S	Legitimação Fundiária
PQ - 64 B	079	Rua F, s/n, Candolândia, Santo Amaro/BA	Não tem	Não Tem	83,29	38,16	Município de Santo Amaro - BA, Administração pública em geral, CNPJ 14.222.566/0001-72, sede em	R\$ ()	REURB-S	Legitimação Fundiária
PQ - 64 B	080	Rua F, s/n, Candolândia, Santo Amaro/BA	Não tem	Não Tem	126,18	55,42	Município de Santo Amaro - BA, Administração pública em geral, CNPJ 14.222.566/0001-72, sede em	R\$ ()	REURB-S	Legitimação Fundiária
PQ - 64 B	081	Rua F, s/n, Candolândia, Santo Amaro/BA	Não tem	Não Tem	20,98	18,35	Município de Santo Amaro - BA, Administração pública em geral, CNPJ 14.222.566/0001-72, sede em	R\$ ()	REURB-S	Legitimação Fundiária

Prefeitura Municipal de Santo Amaro

Prefeitura Municipal de Santo Amaro

PQ - 64 B	082	Rua F, s/n, Candolândia, Santo Amaro/BA	Não tem	Não Tem	59,61	35,48	Município de Santo Amaro - BA, Administração pública em geral, CNPJ 14.222.566/0001-72, sede em	R\$ ()	REURB-S	Legitimação Fundiária
PQ - 64 B	083	Rua F, s/n, Candolândia, Santo Amaro/BA	10406410560	Não Tem	72,78	38,05	Terezinha de Jesus Pereira, brasileiro(a), solteiro(a), aposentada, CPF 3848075504, residência e domicílio em	R\$ ()	REURB-S	Legitimação Fundiária - Propriedade de Unidade Autônoma
PQ - 64 B	084	Rua F, s/n, Candolândia, Santo Amaro/BA	Não tem	Não Tem	39,67	25,46	Leidnalva Oliveira Pereira, brasileiro(a), solteiro(a), outros, CPF 3159050505, residência e domicílio em	R\$ ()	REURB-S	Legitimação Fundiária - Propriedade de Unidade Autônoma
PQ - 64 B	085	Travessa da rua C, 50, Candolândia, Santo Amaro/BA	Não tem	Não Tem	42,52	26,26	Telma Oliveira Pereira, brasileiro(a), solteiro(a), outros, CPF 3159054500, residência e domicílio em	R\$ ()	REURB-S	Legitimação Fundiária - Propriedade Autônoma em Condomínio Urbano Simples
PQ - 64 B	086	Travessa da rua C, s/n, Candolândia, Santo Amaro/BA	Não tem	Não Tem	27,48	22,22	Suzete Barreto Baiano, brasileiro(a), outros, CPF 29595169587, casado(a) sob o regime de comunhão parcial de bens, desde 23/07/1987, com Valtino Da Silva Baiano, brasileiro(a), autônomo, CPF 16862805568, residentes e domiciliados em	R\$ ()	REURB-S	Legitimação Fundiária - Propriedade de Unidade Autônoma
PQ - 64 B	087	Rua F, s/n, Candolândia, Santo Amaro/BA	Não tem	Não Tem	48,69	109,78	Município de Santo Amaro - BA, Administração pública em geral, CNPJ 14.222.566/0001-72, sede em	R\$ ()	REURB-S	Legitimação Fundiária
PQ - 64 B	088	Rua F, s/n, Candolândia, Santo Amaro/BA	Não tem	Não Tem	82,28	40,56	Município de Santo Amaro - BA, Administração pública em geral, CNPJ 14.222.566/0001-72, sede em	R\$ ()	REURB-S	Legitimação Fundiária
PQ - 64 B	089	Rua F, s/n, Candolândia, Santo Amaro/BA	Não tem	Não Tem	88,08	43,69	Município de Santo Amaro - BA, Administração pública em geral, CNPJ 14.222.566/0001-72, sede em	R\$ ()	REURB-S	Legitimação Fundiária
PQ - 64 B	090	Rua F, s/n, Candolândia, Santo Amaro/BA	Não tem	Não Tem	69,29	38,73	Município de Santo Amaro - BA, Administração pública em geral, CNPJ 14.222.566/0001-72, sede em	R\$ ()	REURB-S	Legitimação Fundiária

Prefeitura Municipal de Santo Amaro

Prefeitura Municipal de Santo Amaro

PQ - 64 B	091	Rua F, s/n, Candolândia, Santo Amaro/BA	Não tem	Não Tem	67,69	33,43	Município de Santo Amaro - BA, Administração pública em geral, CNPJ 14.222.566/0001-72, sede em	R\$ ()	REURB-S	Legitimação Fundiária
PQ - 64 B	092	Rua F, s/n, Candolândia, Santo Amaro/BA	Não tem	Não Tem	63,52	32,47	Município de Santo Amaro - BA, Administração pública em geral, CNPJ 14.222.566/0001-72, sede em	R\$ ()	REURB-S	Legitimação Fundiária
PQ - 64 B	093	Rua C, 38, Candolândia, Santo Amaro/BA	01040640470001	Não Tem	101,30	43,14	João Batista de Jesus Pereira, brasileiro(a), aposentado, CPF 12947806549, casado(a) sob o regime de comunhão parcial de bens, desde 09/10/1976, com Marinalva Oliveira Pereira, brasileiro(a), aposentada, CPF 847.239.125-68, residentes e domiciliados em	R\$ ()	REURB-S	Legitimação Fundiária - Propriedade de Unidade Autônoma
PQ - 64 B	094	Rua C, 34, Candolândia, Santo Amaro/BA	Não tem	Não Tem	101,30	43,41	João Raimundo Oliveira Pereira, brasileiro(a), solteiro(a), outros, CPF 93371144534, residência e domicílio em	R\$ ()	REURB-S	Legitimação Fundiária - Propriedade Autônoma em Condomínio Urbano Simples
PQ - 64 B	095	Rua F, s/n, Candolândia, Santo Amaro/BA	Não tem	Não Tem	98,21	42,58	Município de Santo Amaro - BA, Administração pública em geral, CNPJ 14.222.566/0001-72, sede em	R\$ ()	REURB-S	Legitimação Fundiária
PQ - 64 B	096	Rua F, s/n, Candolândia, Santo Amaro/BA	Não tem	Não Tem	63,05	32,39	Município de Santo Amaro - BA, Administração pública em geral, CNPJ 14.222.566/0001-72, sede em	R\$ ()	REURB-S	Legitimação Fundiária
PQ - 64 B	097	Rua F, s/n, Candolândia, Santo Amaro/BA	Não tem	Não Tem	65,12	36,39	Município de Santo Amaro - BA, Administração pública em geral, CNPJ 14.222.566/0001-72, sede em	R\$ ()	REURB-S	Legitimação Fundiária
PQ - 64 B	098	Rua F, s/n, Candolândia, Santo Amaro/BA	Não tem	Não Tem	138,23	57,04	Município de Santo Amaro - BA, Administração pública em geral, CNPJ 14.222.566/0001-72, sede em	R\$ ()	REURB-S	Legitimação Fundiária
PQ - 64 B	099	Rua F, s/n, Candolândia, Santo Amaro/BA	Não tem	Não Tem	101,66	51,76	Município de Santo Amaro - BA, Administração pública em geral, CNPJ 14.222.566/0001-72, sede em	R\$ ()	REURB-S	Legitimação Fundiária

Prefeitura Municipal de Santo Amaro

Prefeitura Municipal de Santo Amaro

PQ - 64 B	100	Rua F, s/n, Candolândia, Santo Amaro/BA	Não tem	Não Tem	121,62	53,53	Município de Santo Amaro - BA, Administração pública em geral, CNPJ 14.222.566/0001-72, sede em	R\$ ()	REURB-S	Legitimação Fundiária
PQ - 64 B	101	Rua F, s/n, Candolândia, Santo Amaro/BA	Não tem	Não Tem	32,88	47,23	Município de Santo Amaro - BA, Administração pública em geral, CNPJ 14.222.566/0001-72, sede em	R\$ ()	REURB-S	Legitimação Fundiária
PQ - 64 B	102	Rua F, s/n, Candolândia, Santo Amaro/BA	Não tem	Não Tem	111,16	54,03	Município de Santo Amaro - BA, Administração pública em geral, CNPJ 14.222.566/0001-72, sede em	R\$ ()	REURB-S	Legitimação Fundiária
PQ - 64 B	103	Rua F, s/n, Candolândia, Santo Amaro/BA	Não tem	Não Tem	143,08	51,98	Município de Santo Amaro - BA, Administração pública em geral, CNPJ 14.222.566/0001-72, sede em	R\$ ()	REURB-S	Legitimação Fundiária
PQ - 64 B	104	Rua F, s/n, Candolândia, Santo Amaro/BA	Não tem	Não Tem	143,08	46,93	Município de Santo Amaro - BA, Administração pública em geral, CNPJ 14.222.566/0001-72, sede em	R\$ ()	REURB-S	Legitimação Fundiária
PQ - 64 B	105	Rua F, s/n, Candolândia, Santo Amaro/BA	Não tem	Não Tem	115,41	48,65	Município de Santo Amaro - BA, Administração pública em geral, CNPJ 14.222.566/0001-72, sede em	R\$ ()	REURB-S	Legitimação Fundiária
PQ - 64 B	106	Rua F, s/n, Candolândia, Santo Amaro/BA	Não tem	Não Tem	58,84	35,94	Município de Santo Amaro - BA, Administração pública em geral, CNPJ 14.222.566/0001-72, sede em	R\$ ()	REURB-S	Legitimação Fundiária
PQ - 64 B	107	Rua F, s/n, Candolândia, Santo Amaro/BA	Não tem	Não Tem	69,84	37,56	Município de Santo Amaro - BA, Administração pública em geral, CNPJ 14.222.566/0001-72, sede em	R\$ ()	REURB-S	Legitimação Fundiária
PQ - 64 B	108	1º Travessa da Rua C, 15, Candolândia, Santo Amaro/BA	Não tem	Não Tem	72,98	39,48	Crispina Muniz das Neves, brasileiro(a), solteiro(a), outros, CPF 81478461500, residência e domicílio em	R\$ ()	REURB-S	Legitimação Fundiária - Propriedade Autônoma em Condomínio Urbano Simples

Prefeitura Municipal de Santo Amaro

Prefeitura Municipal de Santo Amaro

PQ - 64 B	109	Rua C, 3A, Candolândia, Santo Amaro/BA	Não tem	Não Tem	94,79	41,40	Josenilton Pereira Pitanga, brasileiro(a), outros, CPF 274333536, casado(a) sob o regime de comunhão parcial de bens, desde 16/12/2015, com Sidilene Dos Santos Machado Pitanga, brasileiro(a), outros, CPF 801187559, residentes e domiciliados em	R\$ ()	REURB-S	Legitimação Fundiária - Propriedade Autônoma em Condomínio Urbano Simples
PQ - 64 B	110	Rua F, s/n, Candolândia, Santo Amaro/BA	Não tem	Não Tem	135,85	54,79	Município de Santo Amaro - BA, Administração pública em geral, CNPJ 14.222.566/0001-72, sede em	R\$ ()	REURB-S	Legitimação Fundiária
PQ - 64 B	111	Rua C, s/n, Candolândia, Santo Amaro/BA	Não tem	Não Tem	67,65	42,18	Município de Santo Amaro - BA, Administração pública em geral, CNPJ 14.222.566/0001-72, sede em	R\$ ()	REURB-S	Legitimação Fundiária
PQ - 64 B	112	Rua C, s/n, Candolândia, Santo Amaro/BA	Não tem	Não Tem	79,62	47,17	Município de Santo Amaro - BA, Administração pública em geral, CNPJ 14.222.566/0001-72, sede em	R\$ ()	REURB-S	Legitimação Fundiária
PQ - 64 B	113	Rua C, s/n, Candolândia, Santo Amaro/BA	Não tem	Não Tem	96,44	47,43	Município de Santo Amaro - BA, Administração pública em geral, CNPJ 14.222.566/0001-72, sede em	R\$ ()	REURB-S	Legitimação Fundiária
PQ - 64 B	114	Rua C, s/n, Candolândia, Santo Amaro/BA	Não tem	Não Tem	79,28	44,08	Município de Santo Amaro - BA, Administração pública em geral, CNPJ 14.222.566/0001-72, sede em	R\$ ()	REURB-S	Legitimação Fundiária
PQ - 64 B	115	Rua C, s/n, Candolândia, Santo Amaro/BA	Não tem	Não Tem	61,15	45,08	Município de Santo Amaro - BA, Administração pública em geral, CNPJ 14.222.566/0001-72, sede em	R\$ ()	REURB-S	Legitimação Fundiária
PQ - 64 B	116	Rua C, s/n, Candolândia, Santo Amaro/BA	Não tem	Não Tem	133,55	56,77	Município de Santo Amaro - BA, Administração pública em geral, CNPJ 14.222.566/0001-72, sede em	R\$ ()	REURB-S	Legitimação Fundiária
PQ - 60	001	Rua 2 de Julho, s/n, Candolândia, Santo Amaro/BA	Não tem	Não Tem	117,31	49,01	Município de Santo Amaro - BA, Administração pública em geral, CNPJ 14.222.566/0001-72, sede em	R\$ ()	REURB-S	Legitimação Fundiária

Prefeitura Municipal de Santo Amaro

Prefeitura Municipal de Santo Amaro

PQ - 60	002	Rua 2 de Julho, s/n, Candolândia, Santo Amaro/BA	Não tem	Não Tem	128,00	66,70	Município de Santo Amaro - BA, Administração pública em geral, CNPJ 14.222.566/0001-72, sede em	R\$ ()	REURB-S	Legitimação Fundiária
PQ - 60	003	Rua 2 de julho, s/n, Candolândia, Santo Amaro/BA	Não tem	Não Tem	67,98	62,62	Município de Santo Amaro - BA, Administração pública em geral, CNPJ 14.222.566/0001-72, sede em	R\$ ()	REURB-S	Legitimação Fundiária
PQ - 60	004	Rua 2 de julho, s/n, Candolândia, Santo Amaro/BA	Não tem	Não Tem	115,64	64,47	Município de Santo Amaro - BA, Administração pública em geral, CNPJ 14.222.566/0001-72, sede em	R\$ ()	REURB-S	Legitimação Fundiária
PQ - 60	005	Rua 2 de julho, s/n, Candolândia, Santo Amaro/BA	Não tem	Não Tem	108,79	62,27	Município de Santo Amaro - BA, Administração pública em geral, CNPJ 14.222.566/0001-72, sede em	R\$ ()	REURB-S	Legitimação Fundiária
PQ - 60	006	Rua 2 de Julho, 119, Candolândia, Santo Amaro/BA	Não tem	Não Tem	158,30	71,68	Iraci Damião, brasileiro(a), solteiro(a), outros, CPF 91965772587, residência e domicílio em	R\$ ()	REURB-S	Legitimação Fundiária - Propriedade Autônoma em Condomínio Urbano Simples
PQ - 60	007	Rua 2 de julho, s/n, Candolândia, Santo Amaro/BA	Não tem	Não Tem	138,95	70,66	Município de Santo Amaro - BA, Administração pública em geral, CNPJ 14.222.566/0001-72, sede em	R\$ ()	REURB-S	Legitimação Fundiária
PQ - 60	008	Rua 2 de julho, s/n, Candolândia, Santo Amaro/BA	Não tem	Não Tem	128,74	77,88	Município de Santo Amaro - BA, Administração pública em geral, CNPJ 14.222.566/0001-72, sede em	R\$ ()	REURB-S	Legitimação Fundiária
PQ - 60	009	Rua 2 de julho, s/n, Candolândia, Santo Amaro/BA	Não tem	Não Tem	245,89	89,50	Município de Santo Amaro - BA, Administração pública em geral, CNPJ 14.222.566/0001-72, sede em	R\$ ()	REURB-S	Legitimação Fundiária

Prefeitura Municipal de Santo Amaro

Prefeitura Municipal de Santo Amaro

PQ - 60	010	Rua 2 de julho, s/n, Candolândia, Santo Amaro/BA	Não tem	Não Tem	83,61	80,98	Município de Santo Amaro - BA, Administração pública em geral, CNPJ 14.222.566/0001-72, sede em	R\$ ()	REURB-S	Legitimação Fundiária
PQ - 60	011	Rua 2 de julho, s/n, Candolândia, Santo Amaro/BA	Não tem	Não Tem	92,23	215,67	Município de Santo Amaro - BA, Administração pública em geral, CNPJ 14.222.566/0001-72, sede em	R\$ ()	REURB-S	Legitimação Fundiária
PQ - 60	012	Rua 2 de julho, s/n, Candolândia, Santo Amaro/BA	Não tem	Não Tem	94,06	216,03	Município de Santo Amaro - BA, Administração pública em geral, CNPJ 14.222.566/0001-72, sede em	R\$ ()	REURB-S	Legitimação Fundiária
PQ - 60	013	Rua 2 de julho, s/n, Candolândia, Santo Amaro/BA	Não tem	Não Tem	87,13	168,91	Município de Santo Amaro - BA, Administração pública em geral, CNPJ 14.222.566/0001-72, sede em	R\$ ()	REURB-S	Legitimação Fundiária
PQ - 60	014	Rua 2 de julho, s/n, Candolândia, Santo Amaro/BA	Não tem	Não Tem	87,66	181,44	Município de Santo Amaro - BA, Administração pública em geral, CNPJ 14.222.566/0001-72, sede em	R\$ ()	REURB-S	Legitimação Fundiária
PQ - 60	015	Rua 2 de julho, s/n, Candolândia, Santo Amaro/BA	Não tem	Não Tem	87,25	160,01	Município de Santo Amaro - BA, Administração pública em geral, CNPJ 14.222.566/0001-72, sede em	R\$ ()	REURB-S	Legitimação Fundiária
PQ - 60	016	Rua 2 de julho, s/n, Candolândia, Santo Amaro/BA	Não tem	Não Tem	82,72	231,32	Município de Santo Amaro - BA, Administração pública em geral, CNPJ 14.222.566/0001-72, sede em	R\$ ()	REURB-S	Legitimação Fundiária
PQ - 60	017	Rua 2 de julho, s/n, Candolândia, Santo Amaro/BA	Não tem	Não Tem	85,91	200,16	Município de Santo Amaro - BA, Administração pública em geral, CNPJ 14.222.566/0001-72, sede em	R\$ ()	REURB-S	Legitimação Fundiária

Prefeitura Municipal de Santo Amaro

Prefeitura Municipal de Santo Amaro

PQ - 60	018	Rua 2 de julho, s/n, Candolândia, Santo Amaro/BA	Não tem	Não Tem	60,98	106,67	Município de Santo Amaro - BA, Administração pública em geral, CNPJ 14.222.566/0001-72, sede em	R\$ ()	REURB-S	Legitimação Fundiária
PQ - 60	019	Rua 2 de julho, s/n, Candolândia, Santo Amaro/BA	Não tem	Não Tem	60,98	106,67	Município de Santo Amaro - BA, Administração pública em geral, CNPJ 14.222.566/0001-72, sede em	R\$ ()	REURB-S	Legitimação Fundiária
PQ - 60	020	Rua 2 de julho, s/n, Candolândia, Santo Amaro/BA	Não tem	Não Tem	31,43	31,43	Município de Santo Amaro - BA, Administração pública em geral, CNPJ 14.222.566/0001-72, sede em	R\$ ()	REURB-S	Legitimação Fundiária
PQ - 60	021	Rua 2 de Julho, 53, Térreo, Candolândia, Santo Amaro/BA	Não tem	Não Tem	106,57	62,20	Roberta Maria de Jesus Freitas, brasileiro(a), solteiro(a), outros, CPF 19713380525, residência e domicílio em	R\$ ()	REURB-S	Legitimação Fundiária - Propriedade de Unidade Autônoma
PQ - 60	022	Rua 2 de julho, s/n, Candolândia, Santo Amaro/BA	Não tem	Não Tem	90,10	61,11	Município de Santo Amaro - BA, Administração pública em geral, CNPJ 14.222.566/0001-72, sede em	R\$ ()	REURB-S	Legitimação Fundiária
PQ - 60	023	Rua 2 de Julho de Baixo, 55, Térreo, Candolândia, Santo Amaro/BA	Não tem	Não Tem	58,02	36,20	Sheila de Oliveira, brasileiro(a), solteiro(a), outros, CPF 4669616501, residência e domicílio em	R\$ ()	REURB-S	Legitimação Fundiária - Propriedade de Unidade Autônoma
PQ - 60	024	Rua 2 de Julho de Baixo, s/n, Candolândia, Santo Amaro/BA	Não tem	Não Tem	144,08	81,58	Município de Santo Amaro - BA, Administração pública em geral, CNPJ 14.222.566/0001-72, sede em	R\$ ()	REURB-S	Legitimação Fundiária
PQ - 60	025	Rua 2 de Julho de Baixo, s/n, Candolândia, Santo Amaro/BA	Não tem	Não Tem	59,43	35,94	Município de Santo Amaro - BA, Administração pública em geral, CNPJ 14.222.566/0001-72, sede em	R\$ ()	REURB-S	Legitimação Fundiária

Prefeitura Municipal de Santo Amaro

Prefeitura Municipal de Santo Amaro

PQ - 60	026	Rua 2 de julho de Baixo, s/n, Candolândia, Santo Amaro/BA	Não tem	Não Tem	409,99	104,44	Município de Santo Amaro - BA, Administração pública em geral, CNPJ 14.222.566/0001-72, sede em	R\$ ()	REURB-S	Legitimação Fundiária
PQ - 60	027	Rua 2 de julho de Baixo, s/n, Candolândia, Santo Amaro/BA	Não tem	Não Tem	103,41	48,22	Município de Santo Amaro - BA, Administração pública em geral, CNPJ 14.222.566/0001-72, sede em	R\$ ()	REURB-S	Legitimação Fundiária
PQ - 60	028	Rua 2 de julho de Baixo, s/n, Candolândia, Santo Amaro/BA	Não tem	Não Tem	201,14	82,61	Município de Santo Amaro - BA, Administração pública em geral, CNPJ 14.222.566/0001-72, sede em	R\$ ()	REURB-S	Legitimação Fundiária
PQ - 60	029	Rua 2 de Julho de Baixo, 67, Torrão, Candolândia, Santo Amaro/BA	01040690143001	Não Tem	221,09	82,66	Vanessa dos Santos da Conceição, brasileiro(a), outros, CPF 4228379540, casado(a) sob o regime de comunhão parcial de bens, desde 19/10/2018, com Moises Dos Santos Das Dores, brasileiro(a), outros, CPF 1550084550, residentes e domiciliados em	R\$ ()	REURB-S	Legitimação Fundiária - Propriedade de Unidade Autônoma
PQ - 60	030	Rua 2 de julho de Baixo, s/n, Candolândia, Santo Amaro/BA	Não tem	Não Tem	197,12	80,33	Município de Santo Amaro - BA, Administração pública em geral, CNPJ 14.222.566/0001-72, sede em	R\$ ()	REURB-S	Legitimação Fundiária
PQ - 60	031	Rua 2 de julho de Baixo, s/n, Candolândia, Santo Amaro/BA	Não tem	Não Tem	90,46	60,62	Município de Santo Amaro - BA, Administração pública em geral, CNPJ 14.222.566/0001-72, sede em	R\$ ()	REURB-S	Legitimação Fundiária
PQ - 60	032	Rua 2 de julho de Baixo, s/n, Candolândia, Santo Amaro/BA	Não tem	Não Tem	110,03	54,53	Município de Santo Amaro - BA, Administração pública em geral, CNPJ 14.222.566/0001-72, sede em	R\$ ()	REURB-S	Legitimação Fundiária
PQ - 60	033	Rua 2 de julho de Baixo, s/n, Candolândia, Santo Amaro/BA	Não tem	Não Tem	101,19	55,25	Município de Santo Amaro - BA, Administração pública em geral, CNPJ 14.222.566/0001-72, sede em	R\$ ()	REURB-S	Legitimação Fundiária

Prefeitura Municipal de Santo Amaro

Prefeitura Municipal de Santo Amaro

PQ - 60	034	Rua 2 de julho de Baixo, s/n, Candolândia, Santo Amaro/BA	Não tem	Não Tem	83,52	53,45	Município de Santo Amaro - BA, Administração pública em geral, CNPJ 14.222.566/0001-72, sede em	R\$ ()	REURB-S	Legitimação Fundiária
PQ - 60	035	Rua 2 de julho de Baixo, s/n, Candolândia, Santo Amaro/BA	Não tem	Não Tem	87,14	65,48	Município de Santo Amaro - BA, Administração pública em geral, CNPJ 14.222.566/0001-72, sede em	R\$ ()	REURB-S	Legitimação Fundiária
PQ - 60	036	Rua 2 de julho de Baixo, s/n, Candolândia, Santo Amaro/BA	Não tem	Não Tem	136,89	68,68	Município de Santo Amaro - BA, Administração pública em geral, CNPJ 14.222.566/0001-72, sede em	R\$ ()	REURB-S	Legitimação Fundiária
PQ - 60	037	Rua 2 de julho de Baixo, s/n, Candolândia, Santo Amaro/BA	Não tem	Não Tem	131,07	68,24	Município de Santo Amaro - BA, Administração pública em geral, CNPJ 14.222.566/0001-72, sede em	R\$ ()	REURB-S	Legitimação Fundiária
PQ - 60	038	Rua 2 de julho de Baixo, s/n, Candolândia, Santo Amaro/BA	Não tem	Não Tem	251,98	80,59	Município de Santo Amaro - BA, Administração pública em geral, CNPJ 14.222.566/0001-72, sede em	R\$ ()	REURB-S	Legitimação Fundiária
PQ - 60	039	Rua 2 de julho de Baixo, s/n, Candolândia, Santo Amaro/BA	Não tem	Não Tem	67,91	39,51	Município de Santo Amaro - BA, Administração pública em geral, CNPJ 14.222.566/0001-72, sede em	R\$ ()	REURB-S	Legitimação Fundiária
PQ - 60	040	Rua 2 de julho de Baixo, s/n, Candolândia, Santo Amaro/BA	Não tem	Não Tem	84,59	45,44	Município de Santo Amaro - BA, Administração pública em geral, CNPJ 14.222.566/0001-72, sede em	R\$ ()	REURB-S	Legitimação Fundiária
PQ - 60	041	Rua 2 de julho de Baixo, s/n, Candolândia, Santo Amaro/BA	Não tem	Não Tem	81,84	38,84	Município de Santo Amaro - BA, Administração pública em geral, CNPJ 14.222.566/0001-72, sede em	R\$ ()	REURB-S	Legitimação Fundiária

Prefeitura Municipal de Santo Amaro

Prefeitura Municipal de Santo Amaro

PQ - 60	042	Rua 2 de julho de Baixo, s/n, Candolândia, Santo Amaro/BA	Não tem	Não Tem	108,67	54,50	Município de Santo Amaro - BA, Administração pública em geral, CNPJ 14.222.566/0001-72, sede em	R\$ ()	REURB-S	Legitimação Fundiária
PQ - 60	043	Rua 2 de julho de Baixo, s/n, Candolândia, Santo Amaro/BA	Não tem	Não Tem	145,38	66,81	Município de Santo Amaro - BA, Administração pública em geral, CNPJ 14.222.566/0001-72, sede em	R\$ ()	REURB-S	Legitimação Fundiária
PQ - 60	044	Rua 2 de Julho de Baixo, s/n, Candolândia, Santo Amaro/BA	Não tem	Não Tem	163,80	74,00	Município de Santo Amaro - BA, Administração pública em geral, CNPJ 14.222.566/0001-72, sede em	R\$ ()	REURB-S	Legitimação Fundiária
PQ - 60	045	Rua 2 de julho de Baixo, s/n, Candolândia, Santo Amaro/BA	Não tem	Não Tem	157,42	74,35	Município de Santo Amaro - BA, Administração pública em geral, CNPJ 14.222.566/0001-72, sede em	R\$ ()	REURB-S	Legitimação Fundiária
PQ - 60	046	Rua 2 de Julho de Baixo, 103, 1º Andar, Candolândia, Santo Amaro/BA	Não tem	Não Tem	192,14	83,38	Célia Cintra dos Santos, brasileiro(a), solteiro(a), outros, CPF 655526528, residência e domicílio em	R\$ ()	REURB-S	Legitimação Fundiária - Propriedade Autônoma em Condomínio Urbano Simples
PQ - 60	046	Rua 2 de Julho de Baixo, 103, Terrço, Candolândia, Santo Amaro/BA	Não tem	Não Tem	192,14	83,38	José Alvaro dos Santos , brasileiro(a), aposentado, CPF 9769717549, casado(a) sob o regime de comunhão parcial de bens, desde 30/09/1961, com Dária Maria Cintra Dos Santos , brasileiro(a), outros, CPF 1328086500, residentes e domiciliados em	R\$ ()	REURB-S	Legitimação Fundiária - Propriedade Autônoma em Condomínio Urbano Simples
PQ - 60	047	Rua 2 de Julho de Baixo, 105, 1º Andar, Candolândia, Santo Amaro/BA	Não tem	Não Tem	151,11	67,32	Marco Antonio Borges da Silva , brasileiro(a), outros, CPF 91062748549, casado(a) sob o regime de comunhão parcial de bens, desde 19/04/2011, com Jucimeire Dos Santos , brasileiro(a), outros, CPF 2991427502, residentes e domiciliados em	R\$ ()	REURB-S	Legitimação Fundiária - Propriedade Autônoma em Condomínio Urbano Simples

Prefeitura Municipal de Santo Amaro

Prefeitura Municipal de Santo Amaro

PQ - 60	047	Rua 2 de Julho de Baixo, 105, Terrço, Candolândia, Santo Amaro/BA	Não tem	Não Tem	151,11	67,32	Ruth Suellen dos Santos Souza, brasileiro(a), solteiro(a), autônoma, CPF 2129929532, residência e domicílio em	R\$ ()	REURB-S	Legitimação Fundiária - Propriedade Autônoma em Condomínio Urbano Simples
PQ - 60	048	Rua 2 de Julho de Baixo, 107A, Terrço, Candolândia, Santo Amaro/BA	Não tem	Não Tem	125,20	54,75	Fernando de Jesus Cerqueira, brasileiro(a), solteiro(a), outros, CPF 65035690504, residência e domicílio em	R\$ ()	REURB-S	Legitimação Fundiária - Propriedade Autônoma em Condomínio Urbano Simples
PQ - 60	049	Rua 2 de Julho de Baixo, 109, Terrço, Candolândia, Santo Amaro/BA	Não tem	Não Tem	116,57	54,79	Maria Anunsiada Ferreira Silva, brasileiro(a), solteiro(a), outros, CPF 26929157805, residência e domicílio em	R\$ ()	REURB-S	Legitimação Fundiária - Propriedade de Unidade Autônoma
PQ - 60	050	Rua 2 de Julho de Baixo, s/n, Candolândia, Santo Amaro/BA	Não tem	Não Tem	106,35	55,08	Município de Santo Amaro - BA, Administração pública em geral, CNPJ 14.222.566/0001-72, sede em	R\$ ()	REURB-S	Legitimação Fundiária
PQ - 60	051	Rua 2 de julho de Baixo, s/n, Candolândia, Santo Amaro/BA	Não tem	Não Tem	107,05	78,01	Município de Santo Amaro - BA, Administração pública em geral, CNPJ 14.222.566/0001-72, sede em	R\$ ()	REURB-S	Legitimação Fundiária
PQ - 60	052	Rua 2 de julho de Baixo, s/n, Candolândia, Santo Amaro/BA	Não tem	Não Tem	93,71	45,71	Município de Santo Amaro - BA, Administração pública em geral, CNPJ 14.222.566/0001-72, sede em	R\$ ()	REURB-S	Legitimação Fundiária
PQ - 60	053	Rua 2 de julho Baixo, s/n, Candolândia, Santo Amaro/BA	Não tem	Não Tem	93,70	45,70	Município de Santo Amaro - BA, Administração pública em geral, CNPJ 14.222.566/0001-72, sede em	R\$ ()	REURB-S	Legitimação Fundiária

Prefeitura Municipal de Santo Amaro

Prefeitura Municipal de Santo Amaro

PQ - 60	054	Rua 2 de Julho de Baixo, s/n, Candolândia, Santo Amaro/BA	Não tem	Não Tem	25,57	23,46	Município de Santo Amaro - BA, Administração pública em geral, CNPJ 14.222.566/0001-72, sede em	R\$ ()	REURB-S	Legitimação Fundiária
PQ - 60	055	Rua 2 de julho de Baixo, s/n, Candolândia, Santo Amaro/BA	Não tem	Não Tem	58,29	41,78	Município de Santo Amaro - BA, Administração pública em geral, CNPJ 14.222.566/0001-72, sede em	R\$ ()	REURB-S	Legitimação Fundiária
PQ - 60	056	Rua 2 de Julho de Baixo, s/n, Candolândia, Santo Amaro/BA	Não tem	Não Tem	119,58	58,13	Município de Santo Amaro - BA, Administração pública em geral, CNPJ 14.222.566/0001-72, sede em	R\$ ()	REURB-S	Legitimação Fundiária
PQ - 60	057	Rua 2 de julho de Baixo, s/n, Candolândia, Santo Amaro/BA	Não tem	Não Tem	90,63	43,08	Município de Santo Amaro - BA, Administração pública em geral, CNPJ 14.222.566/0001-72, sede em	R\$ ()	REURB-S	Legitimação Fundiária
PQ - 60	058	Rua 2 de julho de Baixo, s/n, Candolândia, Santo Amaro/BA	Não tem	Não Tem	70,79	44,91	Município de Santo Amaro - BA, Administração pública em geral, CNPJ 14.222.566/0001-72, sede em	R\$ ()	REURB-S	Legitimação Fundiária
PQ - 60	059	Rua 2 de julho de Baixo, s/n, Candolândia, Santo Amaro/BA	Não tem	Não Tem	84,99	46,13	Município de Santo Amaro - BA, Administração pública em geral, CNPJ 14.222.566/0001-72, sede em	R\$ ()	REURB-S	Legitimação Fundiária
PQ - 60	060	Rua 2 de julho de Baixo, s/n, Candolândia, Santo Amaro/BA	Não tem	Não Tem	86,05	43,87	Município de Santo Amaro - BA, Administração pública em geral, CNPJ 14.222.566/0001-72, sede em	R\$ ()	REURB-S	Legitimação Fundiária
PQ - 60	061	Rua 2 de julho de Baixo, s/n, Candolândia, Santo Amaro/BA	Não tem	Não Tem	64,30	35,90	Município de Santo Amaro - BA, Administração pública em geral, CNPJ 14.222.566/0001-72, sede em	R\$ ()	REURB-S	Legitimação Fundiária

Prefeitura Municipal de Santo Amaro

Prefeitura Municipal de Santo Amaro

PQ - 60	062	Rua 2 de Julho de Baixo, s/n, Candolândia, Santo Amaro/BA	Não tem	Não Tem	44,14	30,83	Município de Santo Amaro - BA, Administração pública em geral, CNPJ 14.222.566/0001-72, sede em	R\$ ()	REURB-S	Legitimação Fundiária
PQ - 60	063	Rua 2 de Julho de Baixo, 106, 1º Andar, Candolândia, Santo Amaro/BA	Não tem	Não Tem	69,53	38,16	Silvana Lucia Alves Santos Cruz, brasileiro(a), divorciado(a), outros, CPF 2968375555, residência e domicílio em	R\$ ()	REURB-S	Legitimação Fundiária - Propriedade Autônoma em Condomínio Urbano Simples
PQ - 60	064	Rua 2 de julho de Baixo, s/n, Candolândia, Santo Amaro/BA	Não tem	Não Tem	69,53	38,16	Município de Santo Amaro - BA, Administração pública em geral, CNPJ 14.222.566/0001-72, sede em	R\$ ()	REURB-S	Legitimação Fundiária
PQ - 60	065	Rua 2 de julho de Baixo, s/n, Candolândia, Santo Amaro/BA	Não tem	Não Tem	149,31	68,88	Município de Santo Amaro - BA, Administração pública em geral, CNPJ 14.222.566/0001-72, sede em	R\$ ()	REURB-S	Legitimação Fundiária
PQ - 60	066	Rua 2 de julho de Baixo, s/n, Candolândia, Santo Amaro/BA	Não tem	Não Tem	78,34	47,33	Município de Santo Amaro - BA, Administração pública em geral, CNPJ 14.222.566/0001-72, sede em	R\$ ()	REURB-S	Legitimação Fundiária
PQ - 60	067	Rua 2 de Julho de Baixo, 101, 1º Andar, Candolândia, Santo Amaro/BA	Não tem	Não Tem	74,21	40,25	Sirlene de Jesus Conceição, brasileiro(a), solteiro(a), outros, CPF 2237098590, residência e domicílio em	R\$ ()	REURB-S	Legitimação Fundiária - Propriedade Autônoma em Condomínio Urbano Simples
PQ - 60	068	Rua E, s/n, Candolândia, Santo Amaro/BA	Não tem	Não Tem	100,17	48,69	Município de Santo Amaro - BA, Administração pública em geral, CNPJ 14.222.566/0001-72, sede em	R\$ ()	REURB-S	Legitimação Fundiária
PQ - 60	069	Rua E, s/n, Candolândia, Santo Amaro/BA	Não tem	Não Tem	58,73	39,55	Município de Santo Amaro - BA, Administração pública em geral, CNPJ 14.222.566/0001-72, sede em	R\$ ()	REURB-S	Legitimação Fundiária

Prefeitura Municipal de Santo Amaro

Prefeitura Municipal de Santo Amaro

PQ - 60	070	Rua E, s/n, Candolândia, Santo Amaro/BA	Não tem	Não Tem	78,04	36,35	Município de Santo Amaro - BA, Administração pública em geral, CNPJ 14.222.566/0001-72, sede em	R\$ ()	REURB-S	Legitimação Fundiária
PQ - 60	071	Rua E, s/n, Candolândia, Santo Amaro/BA	Não tem	Não Tem	104,19	43,93	Maria Angélica dos Santos, brasileiro(a), outros, CPF 61105619591, casado(a) sob o regime de comunhão parcial de bens, desde 26/10/2017, com José Roberto De Deus Neves, brasileiro(a), outros, CPF 50884344568, residentes e domiciliados em	R\$ ()	REURB-S	Legitimação Fundiária - Propriedade de Unidade Autônoma
PQ - 60	072	Rua E, 101, 1º Andar, Candolândia, Santo Amaro/BA	Não tem	Não Tem	104,19	43,93	Ronaldo Moraes Costa, brasileiro(a), solteiro(a), outros, CPF 439217577, residência e domicílio em	R\$ ()	REURB-S	Legitimação Fundiária - Propriedade Autônoma em Condomínio Urbano Simples
PQ - 60	072	Rua E, 101, Terrço, Candolândia, Santo Amaro/BA	01040600605001	Não Tem	104,19	43,93	Valdir Otávio Mascarenhas dos Santos, brasileiro(a), solteiro(a), aposentado, CPF 3423982515, residência e domicílio em	R\$ ()	REURB-S	Legitimação Fundiária - Propriedade Autônoma em Condomínio Urbano Simples
PQ - 60	073	Rua E, s/n, Candolândia, Santo Amaro/BA	Não tem	Não Tem	82,32	42,59	Miriam Gonçalves José de Oliveira, brasileiro(a), outros, CPF 1687114510, casado(a) sob o regime de comunhão parcial de bens, desde 04/08/2006, com Rogério Da Silva De Oliveira, brasileiro(a), outros, CPF 704514516, residentes e domiciliados em	R\$ ()	REURB-S	Legitimação Fundiária - Propriedade Autônoma em Condomínio Urbano Simples
PQ - 60	073	Rua E, 99, Terrço, Candolândia, Santo Amaro/BA	10406006000	Não Tem	82,32	42,59	Rosa Pereira da Silva, brasileiro(a), solteiro(a), outros, CPF 17602467515, residência e domicílio em	R\$ ()	REURB-S	Legitimação Fundiária - Propriedade Autônoma em Condomínio Urbano Simples
PQ - 60	074	Rua E, s/n, Candolândia, Santo Amaro/BA	Não tem	Não Tem	115,56	50,43	Município de Santo Amaro - BA, Administração pública em geral, CNPJ 14.222.566/0001-72, sede em	R\$ ()	REURB-S	Legitimação Fundiária

Prefeitura Municipal de Santo Amaro

Prefeitura Municipal de Santo Amaro

PQ - 60	075	Rua E, 95, Terrço, Candolândia, Santo Amaro/BA	Não tem	Não Tem	54,99	38,98	Carlito Egídio Gonçalves Filho, brasileiro(a), outros, CPF 37250280520, casado(a) sob o regime de comunhão parcial de bens, desde 26/01/1989, com Edna Lima Gonçalves, brasileiro(a), outros, CPF 95126554549, residentes e domiciliados em	R\$ ()	REURB-S	Legitimação Fundiária - Propriedade de Unidade Autônoma
PQ - 60	076	Rua E, 80, Terrço, Candolândia, Santo Amaro/BA	Não tem	Não Tem	55,97	38,43	Hildete Dias Brito Gonçalves, brasileiro(a), viúvo(a), aposentada, CPF 51379376572, residência e domicílio em	R\$ ()	REURB-S	Legitimação Fundiária - Propriedade de Unidade Autônoma
PQ - 60	077	Rua E, s/n, Candolândia, Santo Amaro/BA	Não tem	Não Tem	56,10	37,63	Município de Santo Amaro - BA, Administração pública em geral, CNPJ 14.222.566/0001-72, sede em	R\$ ()	REURB-S	Legitimação Fundiária
PQ - 60	078	Rua E, s/n, Candolândia, Santo Amaro/BA	Não tem	Não Tem	66,93	40,64	Município de Santo Amaro - BA, Administração pública em geral, CNPJ 14.222.566/0001-72, sede em	R\$ ()	REURB-S	Legitimação Fundiária
PQ - 60	079	Rua E, s/n, Candolândia, Santo Amaro/BA	Não tem	Não Tem	139,55	67,95	Município de Santo Amaro - BA, Administração pública em geral, CNPJ 14.222.566/0001-72, sede em	R\$ ()	REURB-S	Legitimação Fundiária
PQ - 60	080	Rua E, s/n, Candolândia, Santo Amaro/BA	Não tem	Não Tem	154,89	65,68	Município de Santo Amaro - BA, Administração pública em geral, CNPJ 14.222.566/0001-72, sede em	R\$ ()	REURB-S	Legitimação Fundiária
PQ - 60	081	Rua E, s/n, Candolândia, Santo Amaro/BA	Não tem	Não Tem	59,11	32,23	Município de Santo Amaro - BA, Administração pública em geral, CNPJ 14.222.566/0001-72, sede em	R\$ ()	REURB-S	Legitimação Fundiária
PQ - 60	082	Rua E, s/n, Candolândia, Santo Amaro/BA	Não tem	Não Tem	47,73	29,40	Município de Santo Amaro - BA, Administração pública em geral, CNPJ 14.222.566/0001-72, sede em	R\$ ()	REURB-S	Legitimação Fundiária
PQ - 60	083	Rua E, s/n, Candolândia, Santo Amaro/BA	Não tem	Não Tem	98,32	44,75	Município de Santo Amaro - BA, Administração pública em geral, CNPJ 14.222.566/0001-72, sede em	R\$ ()	REURB-S	Legitimação Fundiária
PQ - 60	084	Rua E, s/n, Candolândia, Santo Amaro/BA	Não tem	Não Tem	39,95	28,87	Município de Santo Amaro - BA, Administração pública em geral, CNPJ 14.222.566/0001-72, sede em	R\$ ()	REURB-S	Legitimação Fundiária

Prefeitura Municipal de Santo Amaro

Prefeitura Municipal de Santo Amaro

PQ - 60	085	Rua E, s/n, Candolândia, Santo Amaro/BA	Não tem	Não Tem	101,32	46,60	Município de Santo Amaro - BA, Administração pública em geral, CNPJ 14.222.566/0001-72, sede em	R\$ ()	REURB-S	Legitimação Fundiária
PQ - 60	086	Rua E, s/n, Candolândia, Santo Amaro/BA	Não tem	Não Tem	56,70	33,39	Município de Santo Amaro - BA, Administração pública em geral, CNPJ 14.222.566/0001-72, sede em	R\$ ()	REURB-S	Legitimação Fundiária
PQ - 60	087	Rua E, s/n, Candolândia, Santo Amaro/BA	Não tem	Não Tem	73,90	41,63	Município de Santo Amaro - BA, Administração pública em geral, CNPJ 14.222.566/0001-72, sede em	R\$ ()	REURB-S	Legitimação Fundiária
PQ - 60	088	Rua E, s/n, Candolândia, Santo Amaro/BA	Não tem	Não Tem	112,14	56,66	Município de Santo Amaro - BA, Administração pública em geral, CNPJ 14.222.566/0001-72, sede em	R\$ ()	REURB-S	Legitimação Fundiária
PQ - 60	089	Rua E, s/n, Candolândia, Santo Amaro/BA	Não tem	Não Tem	76,74	38,55	Município de Santo Amaro - BA, Administração pública em geral, CNPJ 14.222.566/0001-72, sede em	R\$ ()	REURB-S	Legitimação Fundiária
PQ - 60	090	Travessa B, s/n, Candolândia, Santo Amaro/BA	Não tem	Não Tem	50,94	29,74	Município de Santo Amaro - BA, Administração pública em geral, CNPJ 14.222.566/0001-72, sede em	R\$ ()	REURB-S	Legitimação Fundiária
PQ - 60	091	Travessa B, s/n, Candolândia, Santo Amaro/BA	Não tem	Não Tem	65,70	33,37	Município de Santo Amaro - BA, Administração pública em geral, CNPJ 14.222.566/0001-72, sede em	R\$ ()	REURB-S	Legitimação Fundiária
PQ - 60	092	Travessa B, s/n, Candolândia, Santo Amaro/BA	Não tem	Não Tem	22,53	33,37	Município de Santo Amaro - BA, Administração pública em geral, CNPJ 14.222.566/0001-72, sede em	R\$ ()	REURB-S	Legitimação Fundiária
PQ - 60	093	Travessa C, s/n, Candolândia, Santo Amaro/BA	Não tem	Não Tem	25,82	26,20	Município de Santo Amaro - BA, Administração pública em geral, CNPJ 14.222.566/0001-72, sede em	R\$ ()	REURB-S	Legitimação Fundiária
PQ - 60	094	Rua G, 19, Candolândia, Santo Amaro/BA	10406005070	Não Tem	75,96	36,63	Edna Souza Santana, brasileiro(a), Aposentada, CPF 20228937515, casado(a) sob o regime de comunhão parcial de bens, desde 18/08/2011, com Armando Dos Reis Pain, brasileiro(a), outros, CPF 48919454515, residentes e domiciliados em	R\$ ()	REURB-S	Legitimação Fundiária - Propriedade de Unidade Autônoma

Prefeitura Municipal de Santo Amaro

Prefeitura Municipal de Santo Amaro

PQ - 60	095	Travessa C, s/n, Candolândia, Santo Amaro/BA	Não tem	Não Tem	75,76	37,26	Município de Santo Amaro - BA, Administração pública em geral, CNPJ 14.222.566/0001-72, sede em	R\$ ()	REURB-S	Legitimação Fundiária
PQ - 60	096	Travessa C, s/n, Candolândia, Santo Amaro/BA	Não tem	Não Tem	94,36	43,13	Município de Santo Amaro - BA, Administração pública em geral, CNPJ 14.222.566/0001-72, sede em	R\$ ()	REURB-S	Legitimação Fundiária
PQ - 60	097	Rua G, s/n, Candolândia, Santo Amaro/BA	10406004760	Não Tem	130,40	57,98	Raimundo Ferreira dos Santos, brasileiro(a), solteiro(a), outros, CPF 47934840500, residência e domicílio em	R\$ ()	REURB-S	Legitimação Fundiária - Propriedade Autônoma em Condomínio Urbano Simples
PQ - 60	098	Travessa C, s/n, Candolândia, Santo Amaro/BA	Não tem	Não Tem	126,62	51,07	Município de Santo Amaro - BA, Administração pública em geral, CNPJ 14.222.566/0001-72, sede em	R\$ ()	REURB-S	Legitimação Fundiária
PQ - 60	099	Travessa C, s/n, Candolândia, Santo Amaro/BA	Não tem	Não Tem	57,45	43,28	Município de Santo Amaro - BA, Administração pública em geral, CNPJ 14.222.566/0001-72, sede em	R\$ ()	REURB-S	Legitimação Fundiária
PQ - 60	100	Travessa C, s/n, Candolândia, Santo Amaro/BA	Não tem	Não Tem	127,22	52,58	Município de Santo Amaro - BA, Administração pública em geral, CNPJ 14.222.566/0001-72, sede em	R\$ ()	REURB-S	Legitimação Fundiária
PQ - 60	101	Travessa C, s/n, Candolândia, Santo Amaro/BA	Não tem	Não Tem	134,02	57,45	Município de Santo Amaro - BA, Administração pública em geral, CNPJ 14.222.566/0001-72, sede em	R\$ ()	REURB-S	Legitimação Fundiária
PQ - 60	102	Travessa C, s/n, Candolândia, Santo Amaro/BA	Não tem	Não Tem	141,03	50,75	Município de Santo Amaro - BA, Administração pública em geral, CNPJ 14.222.566/0001-72, sede em	R\$ ()	REURB-S	Legitimação Fundiária
PQ - 60	103	Travessa C, s/n, Candolândia, Santo Amaro/BA	Não tem	Não Tem	140,02	50,48	Município de Santo Amaro - BA, Administração pública em geral, CNPJ 14.222.566/0001-72, sede em	R\$ ()	REURB-S	Legitimação Fundiária
PQ - 60	104	Travessa C, s/n, Candolândia, Santo Amaro/BA	Não tem	Não Tem	221,41	60,95	Município de Santo Amaro - BA, Administração pública em geral, CNPJ 14.222.566/0001-72, sede em	R\$ ()	REURB-S	Legitimação Fundiária

Prefeitura Municipal de Santo Amaro

Prefeitura Municipal de Santo Amaro

PQ - 60	105	Travessa C, s/n, Candolândia, Santo Amaro/BA	Não tem	Não Tem	138,80	52,34	Município de Santo Amaro - BA, Administração pública em geral, CNPJ 14.222.566/0001-72, sede em	R\$ ()	REURB-S	Legitimação Fundiária
PQ - 60	106	Escadaria 05, s/n, Candolândia, Santo Amaro/BA	Não tem	Não Tem	68,38	34,30	Município de Santo Amaro - BA, Administração pública em geral, CNPJ 14.222.566/0001-72, sede em	R\$ ()	REURB-S	Legitimação Fundiária
PQ - 60	107	Rua G, s/n, Candolândia, Santo Amaro/BA	10406004200	Não Tem	88,23	45,80	Edna Silva, brasileiro(a), solteiro(a), outros, CPF 56144768572, residência e domicílio em	R\$ ()	REURB-S	Legitimação Fundiária - Propriedade de Unidade Autônoma
PQ - 60	108	Escadaria 05, s/n, Candolândia, Santo Amaro/BA	Não tem	Não Tem	94,21	46,18	Município de Santo Amaro - BA, Administração pública em geral, CNPJ 14.222.566/0001-72, sede em	R\$ ()	REURB-S	Legitimação Fundiária
PQ - 60	109	Escadaria 05, s/n, Candolândia, Santo Amaro/BA	Não tem	Não Tem	250,59	84,21	Município de Santo Amaro - BA, Administração pública em geral, CNPJ 14.222.566/0001-72, sede em	R\$ ()	REURB-S	Legitimação Fundiária
PQ - 60	110	Escadaria 05, s/n, Candolândia, Santo Amaro/BA	Não tem	Não Tem	55,18	29,83	Município de Santo Amaro - BA, Administração pública em geral, CNPJ 14.222.566/0001-72, sede em	R\$ ()	REURB-S	Legitimação Fundiária
PQ - 60	111	Escadaria 05, s/n, Candolândia, Santo Amaro/BA	Não tem	Não Tem	84,29	37,47	Município de Santo Amaro - BA, Administração pública em geral, CNPJ 14.222.566/0001-72, sede em	R\$ ()	REURB-S	Legitimação Fundiária
PQ - 60	112	Escadaria 05, s/n, Candolândia, Santo Amaro/BA	Não tem	Não Tem	58,07	33,49	Município de Santo Amaro - BA, Administração pública em geral, CNPJ 14.222.566/0001-72, sede em	R\$ ()	REURB-S	Legitimação Fundiária
PQ - 60	113	Escadaria 05, s/n, Candolândia, Santo Amaro/BA	Não tem	Não Tem	81,96	44,76	Município de Santo Amaro - BA, Administração pública em geral, CNPJ 14.222.566/0001-72, sede em	R\$ ()	REURB-S	Legitimação Fundiária

Prefeitura Municipal de Santo Amaro

Prefeitura Municipal de Santo Amaro

PQ - 60	114	Rua G, 30, 1º andar, Candolândia, Santo Amaro/BA	10406004020	Não Tem	110,54	48,30	Doralice Lima, brasileiro(a), outros, CPF 932.700.545-72, casado(a) sob o regime de comunhão parcial de bens, desde 16/12/2015, com Brazílio Dos Santos, brasileiro(a), outros, CPF, residentes e domiciliados em	R\$ ()	REURB-S	Legitimação Fundiária - Propriedade Autônoma em Condomínio Urbano Simples
PQ - 60	115	Travessa C, s/n, Candolândia, Santo Amaro/BA	Não tem	Não Tem	104,02	48,11	Município de Santo Amaro - BA, Administração pública em geral, CNPJ 14.222.566/0001-72, sede em	R\$ ()	REURB-S	Legitimação Fundiária
PQ - 60	116	Rua G, 26, Candolândia, Santo Amaro/BA	10406003690	Não Tem	110,63	50,42	Humberto de Sena, brasileiro(a), solteiro(a), outros, CPF 63279819504, residência e domicílio em	R\$ ()	REURB-S	Legitimação Fundiária - Propriedade de Unidade Autônoma
PQ - 60	117	Rua C, 178, Candolândia, Santo Amaro/BA	Não tem	Não Tem	175,00	63,37	Lucia Maria Sidronio da Silva, brasileiro(a), solteiro(a), outros, CPF 28566076591, residência e domicílio em	R\$ ()	REURB-S	Legitimação Fundiária - Propriedade Autônoma em Condomínio Urbano Simples
PQ - 60	117	Rua G, 24, Candolândia, Santo Amaro/BA	Não tem	Não Tem	175,00	63,37	Rosani Sidrônio da Silva, brasileiro(a), solteiro(a), outros, CPF 767857500, residência e domicílio em	R\$ ()	REURB-S	Legitimação Fundiária - Propriedade Autônoma em Condomínio Urbano Simples
PQ - 60	118	Rua I Invasão, s/n, Candolândia, Santo Amaro/BA	Não tem	Não Tem	53,38	29,49	Joseane Oliveira de Jesus, brasileiro(a), solteiro(a), outros, CPF 3019685516, residência e domicílio em	R\$ ()	REURB-S	Legitimação Fundiária - Propriedade de Unidade Autônoma
PQ - 60	119	Travessa B, s/n, Candolândia, Santo Amaro/BA	Não tem	Não Tem	48,71	28,26	Município de Santo Amaro - BA, Administração pública em geral, CNPJ 14.222.566/0001-72, sede em	R\$ ()	REURB-S	Legitimação Fundiária
PQ - 60	120	Travessa B, s/n, Candolândia, Santo Amaro/BA	Não tem	Não Tem	33,99	23,39	Município de Santo Amaro - BA, Administração pública em geral, CNPJ 14.222.566/0001-72, sede em	R\$ ()	REURB-S	Legitimação Fundiária

Prefeitura Municipal de Santo Amaro

Prefeitura Municipal de Santo Amaro

PQ - 60	121	Travessa B, s/n, Candolândia, Santo Amaro/BA	Não tem	Não Tem	96,89	45,37	Município de Santo Amaro - BA, Administração pública em geral, CNPJ 14.222.566/0001-72, sede em	R\$ ()	REURB-S	Legitimação Fundiária
PQ - 60	122	Travessa B, s/n, Candolândia, Santo Amaro/BA	Não tem	Não Tem	117,87	47,02	Município de Santo Amaro - BA, Administração pública em geral, CNPJ 14.222.566/0001-72, sede em	R\$ ()	REURB-S	Legitimação Fundiária
PQ - 60	123	Area Remanescente, s/n, Candolândia, Santo Amaro/BA	Não tem	Não Tem	51,29	29,24	Município de Santo Amaro - BA, Administração pública em geral, CNPJ 14.222.566/0001-72, sede em	R\$ ()	REURB-S	Legitimação Fundiária
PQ - 60	124	Travessa da rua B, s/n, Candolândia, Santo Amaro/BA	Não tem	Não Tem	117,34	52,56	Município de Santo Amaro - BA, Administração pública em geral, CNPJ 14.222.566/0001-72, sede em	R\$ ()	REURB-S	Legitimação Fundiária
PQ - 60	125	Travessa B, s/n, Candolândia, Santo Amaro/BA	Não tem	Não Tem	161,68	76,47	Município de Santo Amaro - BA, Administração pública em geral, CNPJ 14.222.566/0001-72, sede em	R\$ ()	REURB-S	Legitimação Fundiária
PQ - 60	126	Travessa B, s/n, Candolândia, Santo Amaro/BA	Não tem	Não Tem	63,63	35,49	Município de Santo Amaro - BA, Administração pública em geral, CNPJ 14.222.566/0001-72, sede em	R\$ ()	REURB-S	Legitimação Fundiária
PQ - 60	127	Travessa B, s/n, Candolândia, Santo Amaro/BA	Não tem	Não Tem	181,60	76,63	Município de Santo Amaro - BA, Administração pública em geral, CNPJ 14.222.566/0001-72, sede em	R\$ ()	REURB-S	Legitimação Fundiária
PQ - 60	128	Rua I Invasão, 37, Candolândia, Santo Amaro/BA	Não tem	Não Tem	77,83	39,25	Maria de Fátima Batista, brasileiro(a), viúvo(a), outros, CPF 68168497520, residência e domicílio em	R\$ ()	REURB-S	Legitimação Fundiária - Propriedade de Unidade Autônoma
PQ - 60	129	Travessa B, s/n, Candolândia, Santo Amaro/BA	Não tem	Não Tem	77,81	38,94	Município de Santo Amaro - BA, Administração pública em geral, CNPJ 14.222.566/0001-72, sede em	R\$ ()	REURB-S	Legitimação Fundiária
PQ - 60	130	Travessa B, s/n, Candolândia, Santo Amaro/BA	Não tem	Não Tem	97,31	42,50	Município de Santo Amaro - BA, Administração pública em geral, CNPJ 14.222.566/0001-72, sede em	R\$ ()	REURB-S	Legitimação Fundiária

Prefeitura Municipal de Santo Amaro

Prefeitura Municipal de Santo Amaro

PQ - 60	131	Travessa B, s/n, Candolândia, Santo Amaro/BA	Não tem	Não Tem	229,74	68,57	Município de Santo Amaro - BA, Administração pública em geral, CNPJ 14.222.566/0001-72, sede em	R\$ ()	REURB-S	Legitimação Fundiária
PQ - 60	132	Travessa B, s/n, Candolândia, Santo Amaro/BA	Não tem	Não Tem	107,92	50,23	Município de Santo Amaro - BA, Administração pública em geral, CNPJ 14.222.566/0001-72, sede em	R\$ ()	REURB-S	Legitimação Fundiária
PQ - 60	133	Rua I Invasão, 30, Candolândia, Santo Amaro/BA	10406002650	Não Tem	65,51	49,18	Maria Elisa dos Reis Damião, brasileiro(a), solteiro(a), outros, CPF 6436748704, residência e domicílio em	R\$ ()	REURB-S	Legitimação Fundiária - Propriedade de Unidade Autônoma
PQ - 60	134	Rua I , 74, Candolândia, Santo Amaro/BA	Não tem	Não Tem	78,36	42,82	Maria Evangelista dos Santos Damião, brasileiro(a), solteiro(a), outros, CPF 26910560582, residência e domicílio em	R\$ ()	REURB-S	Legitimação Fundiária - Propriedade Autônoma em Condomínio Urbano Simples
PQ - 60	134	Rua I , 74B, 1º Andar, Candolândia, Santo Amaro/BA	Não tem	Não Tem	78,36	42,82	Simone dos Santos Damião, brasileiro(a), solteiro(a), outros, CPF 2860963588, residência e domicílio em	R\$ ()	REURB-S	Legitimação Fundiária - Propriedade Autônoma em Condomínio Urbano Simples
PQ - 60	135	Travessa B, s/n, Candolândia, Santo Amaro/BA	Não tem	Não Tem	113,47	#REF!	Município de Santo Amaro - BA, Administração pública em geral, CNPJ 14.222.566/0001-72, sede em	R\$ ()	REURB-S	Legitimação Fundiária
PQ - 60	136	Travessa B, s/n, Candolândia, Santo Amaro/BA	Não tem	Não Tem	79,48	54,32	Município de Santo Amaro - BA, Administração pública em geral, CNPJ 14.222.566/0001-72, sede em	R\$ ()	REURB-S	Legitimação Fundiária
PQ - 60	137	Travessa B, s/n, Candolândia, Santo Amaro/BA	Não tem	Não Tem	97,51	49,80	Município de Santo Amaro - BA, Administração pública em geral, CNPJ 14.222.566/0001-72, sede em	R\$ ()	REURB-S	Legitimação Fundiária

Prefeitura Municipal de Santo Amaro

Prefeitura Municipal de Santo Amaro

PQ - 60	138	Rua I Invasão, 22, 10º andar, Candolândia, Santo Amaro/BA	Não tem	Não Tem	86,88	42,35	Maria Eliana Pinheiro dos Santos, brasileiro(a), outros, CPF 633074560, casado(a) sob o regime de comunhão parcial de bens, desde 01/05/2004, com André Luis Dos Santos, brasileiro(a), outros, CPF 89943953300, residentes e domiciliados em	R\$ ()	REURB-S	Legitimação Fundiária - Propriedade Autônoma em Condomínio Urbano Simples
PQ - 60	139	Rua I Invasão, s/n, Fundo, Candolândia, Santo Amaro/BA	Não tem	Não Tem	33,56	23,42	Cledson de Jesus dos Santos, brasileiro(a), outros, CPF 2306137560, casado(a) sob o regime de comunhão parcial de bens, desde 31/08/2007, com Rosineide Ferreira Dos Santos, brasileiro(a), outros, CPF 4838121539, residentes e domiciliados em	R\$ ()	REURB-S	Legitimação Fundiária - Propriedade Autônoma em Condomínio Urbano Simples
PQ - 60	139	Rua I, 28, Fundo, Candolândia, Santo Amaro/BA	Não tem	Não Tem	33,56	23,42	Ivone de Santos Damião, brasileiro(a), solteiro(a), outros, CPF 1267168544, residência e domicílio em	R\$ ()	REURB-S	Legitimação Fundiária - Propriedade Autônoma em Condomínio Urbano Simples
PQ - 60	140	Rua V, s/n, Candolândia, Santo Amaro/BA	Não tem	Não Tem	61,55	33,73	Município de Santo Amaro - BA, Administração pública em geral, CNPJ 14.222.566/0001-72, sede em	R\$ ()	REURB-S	Legitimação Fundiária
PQ - 60	141	Área Remanescente, s/n, Candolândia, Santo Amaro/BA	Não tem	Não Tem	58,20	31,65	Município de Santo Amaro - BA, Administração pública em geral, CNPJ 14.222.566/0001-72, sede em	R\$ ()	REURB-S	Legitimação Fundiária
PQ - 60	142	Área Remanescente, s/n, Candolândia, Santo Amaro/BA	Não tem	Não Tem	34,22	23,84	Município de Santo Amaro - BA, Administração pública em geral, CNPJ 14.222.566/0001-72, sede em	R\$ ()	REURB-S	Legitimação Fundiária
PQ - 60	143	Rua V, s/n, Candolândia, Santo Amaro/BA	Não tem	Não Tem	43,90	26,87	Município de Santo Amaro - BA, Administração pública em geral, CNPJ 14.222.566/0001-72, sede em	R\$ ()	REURB-S	Legitimação Fundiária

Prefeitura Municipal de Santo Amaro

Prefeitura Municipal de Santo Amaro

PQ - 60	144	Rua V, s/n, Candolândia, Santo Amaro/BA	Não tem	Não Tem	59,32	30,87	Município de Santo Amaro - BA, Administração pública em geral, CNPJ 14.222.566/0001-72, sede em	R\$ ()	REURB-S	Legitimação Fundiária
PQ - 60	145	Rua V, s/n, Candolândia, Santo Amaro/BA	Não tem	Não Tem	60,75	34,15	Município de Santo Amaro - BA, Administração pública em geral, CNPJ 14.222.566/0001-72, sede em	R\$ ()	REURB-S	Legitimação Fundiária
PQ - 60	146	Rua V, s/n, Candolândia, Santo Amaro/BA	Não tem	Não Tem	69,27	35,66	Município de Santo Amaro - BA, Administração pública em geral, CNPJ 14.222.566/0001-72, sede em	R\$ ()	REURB-S	Legitimação Fundiária
PQ - 60	147	Rua V, s/n, Terrço, Candolândia, Santo Amaro/BA	Não tem	Não Tem	76,74	36,88	Rosângela Jesus de Almeida Damião, brasileiro(a), outros, CPF 4550934581, casado(a) sob o regime de comunhão parcial de bens, desde 16/05/2008, com Hélio Dos Reis Damião, brasileiro(a), outros, CPF 91377439534, residentes e domiciliados em	R\$ ()	REURB-S	Legitimação Fundiária - Propriedade Autônoma em Condomínio Urbano Simples
PQ - 60	148	Rua V, s/n, Candolândia, Santo Amaro/BA	Não tem	Não Tem	55,45	33,38	Município de Santo Amaro - BA, Administração pública em geral, CNPJ 14.222.566/0001-72, sede em	R\$ ()	REURB-S	Legitimação Fundiária
PQ - 60	149	Rua V, s/n, Candolândia, Santo Amaro/BA	Não tem	Não Tem	46,99	32,07	Município de Santo Amaro - BA, Administração pública em geral, CNPJ 14.222.566/0001-72, sede em	R\$ ()	REURB-S	Legitimação Fundiária
PQ - 60	150	Rua V, s/n, Candolândia, Santo Amaro/BA	Não tem	Não Tem	59,93	40,58	Município de Santo Amaro - BA, Administração pública em geral, CNPJ 14.222.566/0001-72, sede em	R\$ ()	REURB-S	Legitimação Fundiária
PQ - 60	151	Rua I, 66, Candolândia, Santo Amaro/BA	0104060021 7001	Não Tem	97,38	47,23	Eraldo Barbosa, brasileiro(a), outros, CPF 4616887861, casado(a) sob o regime de comunhão parcial de bens, desde 03/06/1985, com Maria Santos Barbosa, brasileiro(a), outros, CPF 369.600.555-04, residentes e domiciliados em	R\$ ()	REURB-S	Legitimação Fundiária - Propriedade Autônoma em Condomínio Urbano Simples
PQ - 60	152	Rua V, s/n, Candolândia, Santo Amaro/BA	Não tem	Não Tem	91,18	40,78	Município de Santo Amaro - BA, Administração pública em geral, CNPJ 14.222.566/0001-72, sede em	R\$ ()	REURB-S	Legitimação Fundiária

Prefeitura Municipal de Santo Amaro

Prefeitura Municipal de Santo Amaro

PQ - 60	153	Rua I Invasão, 18, Fundo, Candolândia, Santo Amaro/BA	Não tem	Não Tem	105,79	45,63	Maria José dos Reis Damião Santos, brasileiro(a), outros, CPF 63271869553, casado(a) sob o regime de comunhão parcial de bens, desde 30/11/1995, com Domingos Dos Santos, brasileiro(a), outros, CPF 36965189568, residentes e domiciliados em	R\$ ()	REURB-S	Legitimação Fundiária - Propriedade Autônoma em Condomínio Urbano Simples
PQ - 60	154	Rua V, s/n, Candolândia, Santo Amaro/BA	Não tem	Não Tem	64,87	33,57	Município de Santo Amaro - BA, Administração pública em geral, CNPJ 14.222.566/0001-72, sede em	R\$ ()	REURB-S	Legitimação Fundiária
PQ - 60	155	Rua V, s/n, Candolândia, Santo Amaro/BA	Não tem	Não Tem	137,98	62,62	Município de Santo Amaro - BA, Administração pública em geral, CNPJ 14.222.566/0001-72, sede em	R\$ ()	REURB-S	Legitimação Fundiária
PQ - 60	156	Rua V, s/n, Candolândia, Santo Amaro/BA	Não tem	Não Tem	152,30	64,41	Município de Santo Amaro - BA, Administração pública em geral, CNPJ 14.222.566/0001-72, sede em	R\$ ()	REURB-S	Legitimação Fundiária
PQ - 60	157	Rua V, s/n, Candolândia, Santo Amaro/BA	Não tem	Não Tem	168,70	64,05	Município de Santo Amaro - BA, Administração pública em geral, CNPJ 14.222.566/0001-72, sede em	R\$ ()	REURB-S	Legitimação Fundiária
PQ - 60	158	Rua V, 10, Candolândia, Santo Amaro/BA	Não tem	Não Tem	136,12	56,48	Celina de Jesus, brasileiro(a), solteiro(a), outros, CPF 643.625.665-20, residência e domicílio em	R\$ ()	REURB-S	Legitimação Fundiária - Propriedade Autônoma em Condomínio Urbano Simples
PQ - 60	159	Rua V, s/n, Candolândia, Santo Amaro/BA	Não tem	Não Tem	67,73	35,80	Município de Santo Amaro - BA, Administração pública em geral, CNPJ 14.222.566/0001-72, sede em	R\$ ()	REURB-S	Legitimação Fundiária
PQ - 60	160	Rua V, s/n, Candolândia, Santo Amaro/BA	Não tem	Não Tem	113,51	48,83	Município de Santo Amaro - BA, Administração pública em geral, CNPJ 14.222.566/0001-72, sede em	R\$ ()	REURB-S	Legitimação Fundiária
PQ - 60	161	Rua V, s/n, Candolândia, Santo Amaro/BA	Não tem	Não Tem	90,87	57,74	Município de Santo Amaro - BA, Administração pública em geral, CNPJ 14.222.566/0001-72, sede em	R\$ ()	REURB-S	Legitimação Fundiária

Prefeitura Municipal de Santo Amaro

Prefeitura Municipal de Santo Amaro

PQ - 60	162	Rua I Invasão, s/n, Candelândia, Santo Amaro/BA	0104060013 9001	Não Tem	128,57	58,43	Maria Quintiliana dos Santos, brasileiro(a), solteiro(a), outros, CPF 28798520563, residência e domicílio em	R\$ ()	REURB-S	Legitimação Fundiária - Propriedade Autônoma em Condomínio Urbano Simples
PQ - 60	163	Rua I Invasão, s/n, Candelândia, Santo Amaro/BA	Não tem	Não Tem	61,44	51,46	Laissa Karoline do Reis Luna, brasileiro(a), solteiro(a), outros, CPF 6696429590, residência e domicílio em	R\$ ()	REURB-S	Legitimação Fundiária - Propriedade Autônoma em Condomínio Urbano Simples
PQ - 60	164	Rua V, s/n, Candelândia, Santo Amaro/BA	Não tem	Não Tem	225,34	79,91	Município de Santo Amaro - BA, Administração pública em geral, CNPJ 14.222.566/0001-72, sede em	R\$ ()	REURB-S	Legitimação Fundiária
PQ - 60	165	Rua V, s/n, Candelândia, Santo Amaro/BA	Não tem	Não Tem	136,30	53,29	Município de Santo Amaro - BA, Administração pública em geral, CNPJ 14.222.566/0001-72, sede em	R\$ ()	REURB-S	Legitimação Fundiária
PQ - 60	166	Travessa V, s/n, Candelândia, Santo Amaro/BA	Não tem	Não Tem	76,94	40,61	Município de Santo Amaro - BA, Administração pública em geral, CNPJ 14.222.566/0001-72, sede em	R\$ ()	REURB-S	Legitimação Fundiária
PQ - 60	167	Travessa V, s/n, Candelândia, Santo Amaro/BA	Não tem	Não Tem	86,18	42,24	Município de Santo Amaro - BA, Administração pública em geral, CNPJ 14.222.566/0001-72, sede em	R\$ ()	REURB-S	Legitimação Fundiária
PQ - 60	168	Travessa V, s/n, Candelândia, Santo Amaro/BA	Não tem	Não Tem	75,53	42,52	Município de Santo Amaro - BA, Administração pública em geral, CNPJ 14.222.566/0001-72, sede em	R\$ ()	REURB-S	Legitimação Fundiária
PQ - 60	169	Acesso da Rua A, s/n, Candelândia, Santo Amaro/BA	0104060007 8001	Não Tem	187,95	79,76	Lúcia Evangelista de Souza, brasileiro(a), outros, CPF 48750832549, casado(a) sob o regime de comunhão parcial de bens, desde 20/03/1986, com José Cerqueira De Souza, brasileiro(a), outros, CPF 14041200504, residentes e domiciliados em	R\$ ()	REURB-S	Legitimação Fundiária - Propriedade de Unidade Autônoma

Prefeitura Municipal de Santo Amaro

Prefeitura Municipal de Santo Amaro

PQ - 60	170	Rua A, 13, Terrço, Candolândia, Santo Amaro/BA	01040600070001	Não Tem	282,69	81,97	Gilson Paulo Carvalho de Souza, brasileiro(a), outros, CPF 42048010563, casado(a) sob o regime de comunhão parcial de bens, desde 20/02/1992, com Maria Raimunda Vinhas Dos Reis, brasileiro(a), outros, CPF 31600476520, residentes e domiciliados em	R\$ ()	REURB-S	Legitimação Fundiária - Propriedade Autônoma em Condomínio Urbano Simples
PQ - 60	170	Rua A, s/n, 10º andar, Candolândia, Santo Amaro/BA	Não tem	Não Tem	282,69	81,97	Maria Raimunda Vinhas dos Reis de Souza, brasileiro(a), outros, CPF 31600476520, casado(a) sob o regime de comunhão parcial de bens, desde 14/01/2003, com Gilson Alves De Souza, brasileiro(a), outros, CPF 42048010563, residentes e domiciliados em	R\$ ()	REURB-S	Legitimação Fundiária - Propriedade Autônoma em Condomínio Urbano Simples
PQ - 60	171	Rua A Invasão, s/n, Candolândia, Santo Amaro/BA	Não tem	Não Tem	204,38	79,76	Neide Nunes Cruz, brasileiro(a), solteiro(a), outros, CPF 61110213549, residência e domicílio em	R\$ ()	REURB-S	Legitimação Fundiária - Propriedade Autônoma em Condomínio Urbano Simples
PQ - 60	172	Rua A, s/n, Candolândia, Santo Amaro/BA	Não tem	Não Tem	139,24	64,06	Município de Santo Amaro - BA, Administração pública em geral, CNPJ 14.222.566/0001-72, sede em	R\$ ()	REURB-S	Legitimação Fundiária
PQ - 60	173	Rua A, s/n, Candolândia, Santo Amaro/BA	Não tem	Não Tem	132,76	62,98	Município de Santo Amaro - BA, Administração pública em geral, CNPJ 14.222.566/0001-72, sede em	R\$ ()	REURB-S	Legitimação Fundiária
PQ - 60	174	Rua A, s/n, Candolândia, Santo Amaro/BA	Não tem	Não Tem	113,12	55,28	Município de Santo Amaro - BA, Administração pública em geral, CNPJ 14.222.566/0001-72, sede em	R\$ ()	REURB-S	Legitimação Fundiária
PQ - 60	175	Rua A, s/n, Candolândia, Santo Amaro/BA	Não tem	Não Tem	113,96	53,37	Município de Santo Amaro - BA, Administração pública em geral, CNPJ 14.222.566/0001-72, sede em	R\$ ()	REURB-S	Legitimação Fundiária
PQ - 60	176	Rua A, s/n, Candolândia, Santo Amaro/BA	Não tem	Não Tem	147,42	58,83	Município de Santo Amaro - BA, Administração pública em geral, CNPJ 14.222.566/0001-72, sede em	R\$ ()	REURB-S	Legitimação Fundiária

Prefeitura Municipal de Santo Amaro

Prefeitura Municipal de Santo Amaro

PQ - 60	177	Rua A, s/n, Candolândia, Santo Amaro/BA	Não tem	Não Tem	185,02	95,02	Município de Santo Amaro - BA, Administração pública em geral, CNPJ 14.222.566/0001-72, sede em	R\$ ()	REURB-S	Legitimação Fundiária
PQ - 60	178	Rua A, s/n, Candolândia, Santo Amaro/BA	Não tem	Não Tem	104,99	52,08	Município de Santo Amaro - BA, Administração pública em geral, CNPJ 14.222.566/0001-72, sede em	R\$ ()	REURB-S	Legitimação Fundiária
PQ - 60	179	Rua A, s/n, Candolândia, Santo Amaro/BA	Não tem	Não Tem	108,39	51,09	Município de Santo Amaro - BA, Administração pública em geral, CNPJ 14.222.566/0001-72, sede em	R\$ ()	REURB-S	Legitimação Fundiária
PQ - 60	180	Rua A, s/n, Candolândia, Santo Amaro/BA	Não tem	Não Tem	118,34	51,13	Município de Santo Amaro - BA, Administração pública em geral, CNPJ 14.222.566/0001-72, sede em	R\$ ()	REURB-S	Legitimação Fundiária
PQ - 60	181	Rua A, s/n, Candolândia, Santo Amaro/BA	Não tem	Não Tem	71,00	32,27	Município de Santo Amaro - BA, Administração pública em geral, CNPJ 14.222.566/0001-72, sede em	R\$ ()	REURB-S	Legitimação Fundiária
PQ - 60	182	Rua A, s/n, Candolândia, Santo Amaro/BA	Não tem	Não Tem	93,61	40,34	Município de Santo Amaro - BA, Administração pública em geral, CNPJ 14.222.566/0001-72, sede em	R\$ ()	REURB-S	Legitimação Fundiária
PQ - 60	183	Rua Barão de Vila Viçosa, s/n, Candolândia, Santo Amaro/BA	Não tem	Não Tem	106,43	46,65	Município de Santo Amaro - BA, Administração pública em geral, CNPJ 14.222.566/0001-72, sede em	R\$ ()	REURB-S	Legitimação Fundiária
PQ - 60	184	Rua Barão de Vila Viçosa, s/n, Candolândia, Santo Amaro/BA	Não tem	Não Tem	40,86	39,95	Município de Santo Amaro - BA, Administração pública em geral, CNPJ 14.222.566/0001-72, sede em	R\$ ()	REURB-S	Legitimação Fundiária
PQ - 60	185	Rua Barão de Vila Viçosa, s/n, Candolândia, Santo Amaro/BA	Não tem	Não Tem	48,62	28,06	Município de Santo Amaro - BA, Administração pública em geral, CNPJ 14.222.566/0001-72, sede em	R\$ ()	REURB-S	Legitimação Fundiária
PQ - 60	186	Rua Barão de Vila Viçosa, s/n, Candolândia, Santo Amaro/BA	Não tem	Não Tem	20,79	19,39	Município de Santo Amaro - BA, Administração pública em geral, CNPJ 14.222.566/0001-72, sede em	R\$ ()	REURB-S	Legitimação Fundiária

Prefeitura Municipal de Santo Amaro

Prefeitura Municipal de Santo Amaro

PQ - 61	001	Segmente da Rua A, s/n, Candolândia, Santo Amaro/BA	Não tem	Não Tem	43,78	27,05	Município de Santo Amaro - BA, Administração pública em geral, CNPJ 14.222.566/0001-72, sede em	R\$ ()	REURB-S	Legitimação Fundiária
PQ - 61	002	Segmente da Rua A, s/n, Candolândia, Santo Amaro/BA	Não tem	Não Tem	159,90	56,81	Município de Santo Amaro - BA, Administração pública em geral, CNPJ 14.222.566/0001-72, sede em	R\$ ()	REURB-S	Legitimação Fundiária
PQ - 61	003	Segmente da Rua A, s/n, Candolândia, Santo Amaro/BA	Não tem	Não Tem	72,45	35,00	Município de Santo Amaro - BA, Administração pública em geral, CNPJ 14.222.566/0001-72, sede em	R\$ ()	REURB-S	Legitimação Fundiária
PQ - 61	004	Segmente da Rua A, s/n, Candolândia, Santo Amaro/BA	Não tem	Não Tem	43,84	29,79	Município de Santo Amaro - BA, Administração pública em geral, CNPJ 14.222.566/0001-72, sede em	R\$ ()	REURB-S	Legitimação Fundiária
PQ - 62	001	Rua I, s/n, Terrço, Candolândia, Santo Amaro/BA	0104062012 6001	Não Tem	46,49	27,58	Domingas Miranda de Souza, brasileiro(a), solteiro(a), desempregada, CPF:3752403578, residência e domicílio em	R\$ ()	REURB-S	Legitimação Fundiária - Propriedade Autônoma em Condomínio Urbano Simples
PQ - 62	002	Travessa B, s/n, Candolândia, Santo Amaro/BA	Não tem	Não Tem	107,87	48,57	Município de Santo Amaro - BA, Administração pública em geral, CNPJ 14.222.566/0001-72, sede em	R\$ ()	REURB-S	Legitimação Fundiária
PQ - 62	003	Rua I, s/n, Terrço, Candolândia, Santo Amaro/BA	0104062010 2001	Não Tem	107,12	49,31	Gilma de Jesus Lopes, brasileiro(a), solteiro(a), outros, CPF 499306305, residência e domicílio em	R\$ ()	REURB-S	Legitimação Fundiária - Propriedade Autônoma em Condomínio Urbano Simples
PQ - 62	004	Travessa B, s/n, Candolândia, Santo Amaro/BA	Não tem	Não Tem	101,29	50,38	Município de Santo Amaro - BA, Administração pública em geral, CNPJ 14.222.566/0001-72, sede em	R\$ ()	REURB-S	Legitimação Fundiária

Prefeitura Municipal de Santo Amaro

Prefeitura Municipal de Santo Amaro

PQ - 62	005	Travessa B, s/n, Candolândia, Santo Amaro/BA	Não tem	Não Tem	147,15	66,70	Município de Santo Amaro - BA, Administração pública em geral, CNPJ 14.222.566/0001-72, sede em	R\$ ()	REURB-S	Legitimação Fundiária
PQ - 62	006	Travessa B, s/n, Candolândia, Santo Amaro/BA	Não tem	Não Tem	150,97	65,64	Município de Santo Amaro - BA, Administração pública em geral, CNPJ 14.222.566/0001-72, sede em	R\$ ()	REURB-S	Legitimação Fundiária
PQ - 62	007	Travessa B, s/n, Candolândia, Santo Amaro/BA	Não tem	Não Tem	202,77	70,69	Município de Santo Amaro - BA, Administração pública em geral, CNPJ 14.222.566/0001-72, sede em	R\$ ()	REURB-S	Legitimação Fundiária
PQ - 62	008	Travessa B, s/n, Candolândia, Santo Amaro/BA	Não tem	Não Tem	188,95	68,83	Município de Santo Amaro - BA, Administração pública em geral, CNPJ 14.222.566/0001-72, sede em	R\$ ()	REURB-S	Legitimação Fundiária
PQ - 62	009	Travessa B, s/n, Candolândia, Santo Amaro/BA	Não tem	Não Tem	134,74	55,70	Município de Santo Amaro - BA, Administração pública em geral, CNPJ 14.222.566/0001-72, sede em	R\$ ()	REURB-S	Legitimação Fundiária
PQ - 62	010	Travessa B, s/n, Candolândia, Santo Amaro/BA	Não tem	Não Tem	169,52	64,29	Município de Santo Amaro - BA, Administração pública em geral, CNPJ 14.222.566/0001-72, sede em	R\$ ()	REURB-S	Legitimação Fundiária
PQ - 62	011	Travessa B, s/n, Candolândia, Santo Amaro/BA	Não tem	Não Tem	142,53	61,97	Município de Santo Amaro - BA, Administração pública em geral, CNPJ 14.222.566/0001-72, sede em	R\$ ()	REURB-S	Legitimação Fundiária
PQ - 62	012	Travessa B, s/n, Candolândia, Santo Amaro/BA	Não tem	Não Tem	114,82	53,11	Município de Santo Amaro - BA, Administração pública em geral, CNPJ 14.222.566/0001-72, sede em	R\$ ()	REURB-S	Legitimação Fundiária
PQ - 62	013	Travessa B, s/n, Candolândia, Santo Amaro/BA	Não tem	Não Tem	100,94	52,31	Município de Santo Amaro - BA, Administração pública em geral, CNPJ 14.222.566/0001-72, sede em	R\$ ()	REURB-S	Legitimação Fundiária
PQ - 62	014	Travessa B, s/n, Candolândia, Santo Amaro/BA	Não tem	Não Tem	146,39	63,53	Município de Santo Amaro - BA, Administração pública em geral, CNPJ 14.222.566/0001-72, sede em	R\$ ()	REURB-S	Legitimação Fundiária
PQ - 62	015	Travessa B, s/n, Candolândia, Santo Amaro/BA	Não tem	Não Tem	134,03	54,02	Município de Santo Amaro - BA, Administração pública em geral, CNPJ 14.222.566/0001-72, sede em	R\$ ()	REURB-S	Legitimação Fundiária

Prefeitura Municipal de Santo Amaro

Prefeitura Municipal de Santo Amaro

PQ - 62	016	Travessa B, s/n, Candolândia, Santo Amaro/BA	Não tem	Não Tem	150,48	65,09	Município de Santo Amaro - BA, Administração pública em geral, CNPJ 14.222.566/0001-72, sede em	R\$ ()	REURB-S	Legitimação Fundiária
PQ - 62	017	Travessa B, s/n, Candolândia, Santo Amaro/BA	Não tem	Não Tem	157,94	65,01	Município de Santo Amaro - BA, Administração pública em geral, CNPJ 14.222.566/0001-72, sede em	R\$ ()	REURB-S	Legitimação Fundiária
PQ - 62	018	Travessa B, s/n, Candolândia, Santo Amaro/BA	Não tem	Não Tem	272,80	73,50	Município de Santo Amaro - BA, Administração pública em geral, CNPJ 14.222.566/0001-72, sede em	R\$ ()	REURB-S	Legitimação Fundiária
PQ - 62	019	Travessa B, s/n, Candolândia, Santo Amaro/BA	Não tem	Não Tem	189,92	67,38	Município de Santo Amaro - BA, Administração pública em geral, CNPJ 14.222.566/0001-72, sede em	R\$ ()	REURB-S	Legitimação Fundiária
PQ - 62	020	Travessa B, s/n, Candolândia, Santo Amaro/BA	Não tem	Não Tem	107,72	42,03	Município de Santo Amaro - BA, Administração pública em geral, CNPJ 14.222.566/0001-72, sede em	R\$ ()	REURB-S	Legitimação Fundiária
PQ - 62	021	Travessa C, s/n, Candolândia, Santo Amaro/BA	Não tem	Não Tem	6,23	11,28	Município de Santo Amaro - BA, Administração pública em geral, CNPJ 14.222.566/0001-72, sede em	R\$ ()	REURB-S	Legitimação Fundiária
PQ - 62	022	Rua G, 181, Candolândia, Santo Amaro/BA	Não tem	Não Tem	60,68	31,72	Ivan da Silva Aleixo, brasileiro(a), solteiro(a), outros, CPF 511649576, residência e domicílio em	R\$ ()	REURB-S	Legitimação Fundiária - Propriedade Autônoma em Condomínio Urbano Simples
PQ - 62	023	Rua G, s/n, Terrço, Candolândia, Santo Amaro/BA	Não tem	Não Tem	70,81	39,40	Caio Sales Teles, brasileiro(a), solteiro(a), estagiário, CPF 054.593.645-40, residência e domicílio em	R\$ ()	REURB-S	Legitimação Fundiária - Propriedade de Unidade Autônoma
PQ - 62	024	Travessa C, s/n, Candolândia, Santo Amaro/BA	Não tem	Não Tem	50,80	31,19	Município de Santo Amaro - BA, Administração pública em geral, CNPJ 14.222.566/0001-72, sede em	R\$ ()	REURB-S	Legitimação Fundiária

Prefeitura Municipal de Santo Amaro

Prefeitura Municipal de Santo Amaro

PQ - 62	025	Escadaria 04, s/n, Candolândia, Santo Amaro/BA	Não tem	Não Tem	87,77	39,79	Município de Santo Amaro - BA, Administração pública em geral, CNPJ 14.222.566/0001-72, sede em	R\$ ()	REURB-S	Legitimação Fundiária
PQ - 62	026	Escadaria 04, s/n, Candolândia, Santo Amaro/BA	Não tem	Não Tem	82,32	40,52	Município de Santo Amaro - BA, Administração pública em geral, CNPJ 14.222.566/0001-72, sede em	R\$ ()	REURB-S	Legitimação Fundiária
PQ - 62	027	Rua A Invasão, s/n, Candolândia, Santo Amaro/BA	Não tem	Não Tem	77,81	40,45	Elisabete Lima de Jesus, brasileiro(a), solteiro(a), desempregada, CPF 1211975576, residência e domicílio em	R\$ ()	REURB-S	Legitimação Fundiária - Propriedade de Unidade Autônoma
PQ - 62	028	Travessa A, s/n, Candolândia, Santo Amaro/BA	Não tem	Não Tem	120,36	55,50	Município de Santo Amaro - BA, Administração pública em geral, CNPJ 14.222.566/0001-72, sede em	R\$ ()	REURB-S	Legitimação Fundiária
PQ - 62	029	Travessa A, s/n, Candolândia, Santo Amaro/BA	Não tem	Não Tem	111,29	54,02	Município de Santo Amaro - BA, Administração pública em geral, CNPJ 14.222.566/0001-72, sede em	R\$ ()	REURB-S	Legitimação Fundiária
PQ - 62	030	Travessa A, s/n, Candolândia, Santo Amaro/BA	Não tem	Não Tem	152,58	57,98	Município de Santo Amaro - BA, Administração pública em geral, CNPJ 14.222.566/0001-72, sede em	R\$ ()	REURB-S	Legitimação Fundiária
PQ - 62	031	Travessa A, s/n, Candolândia, Santo Amaro/BA	Não tem	Não Tem	107,50	53,17	Município de Santo Amaro - BA, Administração pública em geral, CNPJ 14.222.566/0001-72, sede em	R\$ ()	REURB-S	Legitimação Fundiária
PQ - 62	032	Travessa A, s/n, Candolândia, Santo Amaro/BA	Não tem	Não Tem	110,35	52,69	Município de Santo Amaro - BA, Administração pública em geral, CNPJ 14.222.566/0001-72, sede em	R\$ ()	REURB-S	Legitimação Fundiária
PQ - 62	033	Travessa A, s/n, Candolândia, Santo Amaro/BA	Não tem	Não Tem	167,91	64,23	Município de Santo Amaro - BA, Administração pública em geral, CNPJ 14.222.566/0001-72, sede em	R\$ ()	REURB-S	Legitimação Fundiária
PQ - 62	034	Travessa A, s/n, Candolândia, Santo Amaro/BA	Não tem	Não Tem	128,25	55,28	Município de Santo Amaro - BA, Administração pública em geral, CNPJ 14.222.566/0001-72, sede em	R\$ ()	REURB-S	Legitimação Fundiária

Prefeitura Municipal de Santo Amaro

Prefeitura Municipal de Santo Amaro

PQ - 62	035	Travessa A, s/n, Candolândia, Santo Amaro/BA	Não tem	Não Tem	86,53	39,61	Município de Santo Amaro - BA, Administração pública em geral, CNPJ 14.222.566/0001-72, sede em	R\$ ()	REURB-S	Legitimação Fundiária
PQ - 62	036	Travessa A, s/n, Candolândia, Santo Amaro/BA	Não tem	Não Tem	86,53	39,61	Município de Santo Amaro - BA, Administração pública em geral, CNPJ 14.222.566/0001-72, sede em	R\$ ()	REURB-S	Legitimação Fundiária
PQ - 62	037	Travessa A, s/n, Candolândia, Santo Amaro/BA	Não tem	Não Tem	71,57	45,36	Município de Santo Amaro - BA, Administração pública em geral, CNPJ 14.222.566/0001-72, sede em	R\$ ()	REURB-S	Legitimação Fundiária
PQ - 62	038	Travessa A, s/n, Candolândia, Santo Amaro/BA	Não tem	Não Tem	92,10	47,93	Município de Santo Amaro - BA, Administração pública em geral, CNPJ 14.222.566/0001-72, sede em	R\$ ()	REURB-S	Legitimação Fundiária
PQ - 62	039	Travessa A, s/n, Candolândia, Santo Amaro/BA	Não tem	Não Tem	88,68	46,61	Município de Santo Amaro - BA, Administração pública em geral, CNPJ 14.222.566/0001-72, sede em	R\$ ()	REURB-S	Legitimação Fundiária
PQ - 62	040	Travessa A, s/n, Candolândia, Santo Amaro/BA	Não tem	Não Tem	72,34	44,57	Município de Santo Amaro - BA, Administração pública em geral, CNPJ 14.222.566/0001-72, sede em	R\$ ()	REURB-S	Legitimação Fundiária
PQ - 62	041	Travessa A, s/n, Candolândia, Santo Amaro/BA	Não tem	Não Tem	135,19	65,91	Município de Santo Amaro - BA, Administração pública em geral, CNPJ 14.222.566/0001-72, sede em	R\$ ()	REURB-S	Legitimação Fundiária
PQ - 62	042	Rua A, s/n, Candolândia, Santo Amaro/BA	Não tem	Não Tem	79,94	38,89	Município de Santo Amaro - BA, Administração pública em geral, CNPJ 14.222.566/0001-72, sede em	R\$ ()	REURB-S	Legitimação Fundiária
PQ - 62	043	Rua A, s/n, Candolândia, Santo Amaro/BA	Não tem	Não Tem	197,76	72,05	Município de Santo Amaro - BA, Administração pública em geral, CNPJ 14.222.566/0001-72, sede em	R\$ ()	REURB-S	Legitimação Fundiária
PQ - 62	044	Rua A, s/n, Candolândia, Santo Amaro/BA	Não tem	Não Tem	180,40	66,19	Município de Santo Amaro - BA, Administração pública em geral, CNPJ 14.222.566/0001-72, sede em	R\$ ()	REURB-S	Legitimação Fundiária

Prefeitura Municipal de Santo Amaro

Prefeitura Municipal de Santo Amaro

PQ - 62	045	Rua A Invasão, s/n, Candolândia, Santo Amaro/BA	Não tem	Não Tem	148,66	61,75	Hilda Dias, brasileiro(a), solteiro(a), outros, CPF 67055217534, residência e domicílio em	R\$ ()	REURB-S	Legitimação Fundiária - Propriedade de Unidade Autônoma
PQ - 62	046	Rua A, s/n, Candolândia, Santo Amaro/BA	Não tem	Não Tem	200,06	65,71	Município de Santo Amaro - BA, Administração pública em geral, CNPJ 14.222.566/0001-72, sede em	R\$ ()	REURB-S	Legitimação Fundiária
PQ - 62	047	Rua A, s/n, Candolândia, Santo Amaro/BA	Não tem	Não Tem	206,67	71,09	Município de Santo Amaro - BA, Administração pública em geral, CNPJ 14.222.566/0001-72, sede em	R\$ ()	REURB-S	Legitimação Fundiária
PQ - 62	048	Rua A, s/n, Candolândia, Santo Amaro/BA	Não tem	Não Tem	109,70	47,88	Município de Santo Amaro - BA, Administração pública em geral, CNPJ 14.222.566/0001-72, sede em	R\$ ()	REURB-S	Legitimação Fundiária
PQ - 62	049	Rua A Invasão, s/n, Candolândia, Santo Amaro/BA	Não tem	Não Tem	96,22	46,09	Maria Alda Rodrigues Sena, brasileiro(a), outros, CPF 3442278554, casado(a) sob o regime de comunhão parcial de bens, desde 05/07/1984, com Valmir De Jesus Sena, brasileiro(a), outros, CPF 31077617534, residentes e domiciliados em	R\$ ()	REURB-S	Legitimação Fundiária - Propriedade de Unidade Autônoma
PQ - 62	050	Rua A, s/n, Candolândia, Santo Amaro/BA	Não tem	Não Tem	55,40	30,67	Município de Santo Amaro - BA, Administração pública em geral, CNPJ 14.222.566/0001-72, sede em	R\$ ()	REURB-S	Legitimação Fundiária
PQ - 62	051	Travessa B, s/n, Candolândia, Santo Amaro/BA	Não tem	Não Tem	46,23	27,39	Município de Santo Amaro - BA, Administração pública em geral, CNPJ 14.222.566/0001-72, sede em	R\$ ()	REURB-S	Legitimação Fundiária
PQ - 62	052	Travessa B, s/n, Candolândia, Santo Amaro/BA	Não tem	Não Tem	130,95	56,06	Município de Santo Amaro - BA, Administração pública em geral, CNPJ 14.222.566/0001-72, sede em	R\$ ()	REURB-S	Legitimação Fundiária
PQ - 62	053	Travessa B, s/n, Candolândia, Santo Amaro/BA	Não tem	Não Tem	44,23	31,53	Município de Santo Amaro - BA, Administração pública em geral, CNPJ 14.222.566/0001-72, sede em	R\$ ()	REURB-S	Legitimação Fundiária
PQ - 62	054	Travessa B, s/n, Candolândia, Santo Amaro/BA	Não tem	Não Tem	28,59	22,79	Município de Santo Amaro - BA, Administração pública em geral, CNPJ 14.222.566/0001-72, sede em	R\$ ()	REURB-S	Legitimação Fundiária

Prefeitura Municipal de Santo Amaro

Prefeitura Municipal de Santo Amaro

PQ - 62	055	Travessa B, s/n, Candolândia, Santo Amaro/BA	Não tem	Não Tem	44,09	26,67	Município de Santo Amaro - BA, Administração pública em geral, CNPJ 14.222.566/0001-72, sede em	R\$ ()	REURB-S	Legitimação Fundiária
PQ - 63	001	Travessa A, s/n, Candolândia, Santo Amaro/BA	Não tem	Não Tem	65,67	34,44	Município de Santo Amaro - BA, Administração pública em geral, CNPJ 14.222.566/0001-72, sede em	R\$ ()	REURB-S	Legitimação Fundiária
PQ - 63	002	Travessa A, s/n, Candolândia, Santo Amaro/BA	Não tem	Não Tem	50,30	28,84	Município de Santo Amaro - BA, Administração pública em geral, CNPJ 14.222.566/0001-72, sede em	R\$ ()	REURB-S	Legitimação Fundiária
PQ - 63	003	Travessa A, s/n, Candolândia, Santo Amaro/BA	Não tem	Não Tem	63,06	32,49	Município de Santo Amaro - BA, Administração pública em geral, CNPJ 14.222.566/0001-72, sede em	R\$ ()	REURB-S	Legitimação Fundiária
PQ - 63	004	Travessa A, s/n, Candolândia, Santo Amaro/BA	Não tem	Não Tem	71,72	35,41	Município de Santo Amaro - BA, Administração pública em geral, CNPJ 14.222.566/0001-72, sede em	R\$ ()	REURB-S	Legitimação Fundiária
PQ - 63	005	Travessa A, s/n, Candolândia, Santo Amaro/BA	Não tem	Não Tem	31,40	29,67	Município de Santo Amaro - BA, Administração pública em geral, CNPJ 14.222.566/0001-72, sede em	R\$ ()	REURB-S	Legitimação Fundiária
PQ - 63	006	Rua A Invasão, s/n, Candolândia, Santo Amaro/BA	Não tem	Não Tem	36,97	30,43	Maria Lúcia da Boa Morte dos Santos, brasileiro(a), solteiro(a), outros, CPF 376529532, residência e domicílio em	R\$ ()	REURB-S	Legitimação Fundiária - Propriedade Autônoma em Condomínio Urbano Simples
PQ - 63	007	Travessa A, s/n, Candolândia, Santo Amaro/BA	Não tem	Não Tem	50,18	33,90	Município de Santo Amaro - BA, Administração pública em geral, CNPJ 14.222.566/0001-72, sede em	R\$ ()	REURB-S	Legitimação Fundiária
PQ - 63	008	Travessa A, s/n, Candolândia, Santo Amaro/BA	Não tem	Não Tem	68,71	37,84	Município de Santo Amaro - BA, Administração pública em geral, CNPJ 14.222.566/0001-72, sede em	R\$ ()	REURB-S	Legitimação Fundiária
PQ - 63	009	Travessa A, s/n, Candolândia, Santo Amaro/BA	Não tem	Não Tem	81,52	42,86	Município de Santo Amaro - BA, Administração pública em geral, CNPJ 14.222.566/0001-72, sede em	R\$ ()	REURB-S	Legitimação Fundiária

Prefeitura Municipal de Santo Amaro

Prefeitura Municipal de Santo Amaro

PQ - 63	010	Travessa A, s/n, Candolândia, Santo Amaro/BA	Não tem	Não Tem	62,73	32,13	Município de Santo Amaro - BA, Administração pública em geral, CNPJ 14.222.566/0001-72, sede em	R\$ ()	REURB-S	Legitimação Fundiária
PQ - 63	011	Travessa C, s/n, Candolândia, Santo Amaro/BA	Não tem	Não Tem	33,57	23,25	Município de Santo Amaro - BA, Administração pública em geral, CNPJ 14.222.566/0001-72, sede em	R\$ ()	REURB-S	Legitimação Fundiária
PQ - 63	012	Rua A, s/n, Candolândia, Santo Amaro/BA	Não tem	Não Tem	124,64	52,09	Município de Santo Amaro - BA, Administração pública em geral, CNPJ 14.222.566/0001-72, sede em	R\$ ()	REURB-S	Legitimação Fundiária
PQ - 63	013	Rua A, s/n, 1º Andar, Candolândia, Santo Amaro/BA	Não tem	Não Tem	83,21	42,73	Débora Nascimento dos Santos , brasileiro(a), solteiro(a), outros, CPF 2364074576, residência e domicílio em	R\$ ()	REURB-S	Legitimação Fundiária - Propriedade Autônoma em Condomínio Urbano Simples
PQ - 63	013	Rua A, s/n, Candolândia, Santo Amaro/BA	Não tem	Não Tem	83,21	42,73	Maria Lúcia Nascimento , brasileiro(a), solteiro(a), outros, CPF 3091738507, residência e domicílio em	R\$ ()	REURB-S	Legitimação Fundiária - Propriedade Autônoma em Condomínio Urbano Simples
PQ - 63	014	Rua A, s/n, Candolândia, Santo Amaro/BA	Não tem	Não Tem	77,93	45,51	Município de Santo Amaro - BA, Administração pública em geral, CNPJ 14.222.566/0001-72, sede em	R\$ ()	REURB-S	Legitimação Fundiária
PQ - 63	015	Rua A, s/n, Candolândia, Santo Amaro/BA	Não tem	Não Tem	103,94	49,18	Município de Santo Amaro - BA, Administração pública em geral, CNPJ 14.222.566/0001-72, sede em	R\$ ()	REURB-S	Legitimação Fundiária
PQ - 63	016	Rua A, 88, Candolândia, Santo Amaro/BA	0104063011 4001	Não Tem	90,73	47,18	Rosalina Evangelista Conceição, brasileiro(a), solteiro(a), outros, CPF 22671366515, residência e domicílio em	R\$ ()	REURB-S	Legitimação Fundiária - Propriedade Autônoma em Condomínio Urbano Simples

Prefeitura Municipal de Santo Amaro

Prefeitura Municipal de Santo Amaro

PQ - 63	017	Rua A, s/n, Candolândia, Santo Amaro/BA	Não tem	Não Tem	111,44	48,21	Município de Santo Amaro - BA, Administração pública em geral, CNPJ 14.222.566/0001-72, sede em	R\$ ()	REURB-S	Legitimação Fundiária
PQ - 63	018	Rua G, s/n, Candolândia, Santo Amaro/BA	Não tem	Não Tem	119,27	51,36	Elane Maria dos Santos Bernardo, brasileiro(a), solteiro(a), autônoma, CPF 88756432534, residência e domicílio em	R\$ ()	REURB-S	Legitimação Fundiária - Propriedade Autônoma em Condomínio Urbano Simples
PQ - 63	019	Rua A, 44, Candolândia, Santo Amaro/BA	01040630103001	Não Tem	115,99	47,89	José Reinaldo de Jesus, brasileiro(a), outros, CPF 11379030587, casado(a) sob o regime de comunhão parcial de bens, desde 17/11/1971, com Maria da Conceição Santos de Jesus, brasileiro(a), outros, CPF 420.488.185-87, residentes e domiciliados em	R\$ ()	REURB-S	Legitimação Fundiária - Propriedade Autônoma em Condomínio Urbano Simples
PQ - 63	020	Rua A, s/n, Candolândia, Santo Amaro/BA	Não tem	Não Tem	81,88	39,36	Município de Santo Amaro - BA, Administração pública em geral, CNPJ 14.222.566/0001-72, sede em	R\$ ()	REURB-S	Legitimação Fundiária
PQ - 63	021	Rua A, s/n, Candolândia, Santo Amaro/BA	Não tem	Não Tem	118,81	54,05	Município de Santo Amaro - BA, Administração pública em geral, CNPJ 14.222.566/0001-72, sede em	R\$ ()	REURB-S	Legitimação Fundiária
PQ - 63	022	Rua A, s/n, Candolândia, Santo Amaro/BA	Não tem	Não Tem	111,51	51,51	Município de Santo Amaro - BA, Administração pública em geral, CNPJ 14.222.566/0001-72, sede em	R\$ ()	REURB-S	Legitimação Fundiária
PQ - 64 A	001	Rua F, s/n, Candolândia, Santo Amaro/BA	Não tem	Não Tem	59,20	33,59	Município de Santo Amaro - BA, Administração pública em geral, CNPJ 14.222.566/0001-72, sede em	R\$ ()	REURB-S	Legitimação Fundiária
PQ - 64 A	002	Rua F, s/n, Candolândia, Santo Amaro/BA	Não tem	Não Tem	78,51	38,22	Município de Santo Amaro - BA, Administração pública em geral, CNPJ 14.222.566/0001-72, sede em	R\$ ()	REURB-S	Legitimação Fundiária
PQ - 64 A	003	Rua F, s/n, Candolândia, Santo Amaro/BA	Não tem	Não Tem	69,28	37,73	Município de Santo Amaro - BA, Administração pública em geral, CNPJ 14.222.566/0001-72, sede em	R\$ ()	REURB-S	Legitimação Fundiária

Prefeitura Municipal de Santo Amaro

Prefeitura Municipal de Santo Amaro

PQ - 64 A	004	Rua F, s/n, Candolândia, Santo Amaro/BA	Não tem	Não Tem	74,18	41,70	Município de Santo Amaro - BA, Administração pública em geral, CNPJ 14.222.566/0001-72, sede em	R\$ ()	REURB-S	Legitimação Fundiária
PQ - 64 A	005	Rua da Mata, 97, Candolândia, Santo Amaro/BA	01040830213001	Não Tem	36,42	28,10	Antônio dos Santos, brasileiro(a), outros, CPF 24141755591, casado(a) sob o regime de comunhão parcial de bens, desde 28/07/2008, com Raimunda Silva, brasileiro(a), outros, CPF 3277153523, residentes e domiciliados em	R\$ ()	REURB-S	Legitimação Fundiária - Propriedade de Unidade Autônoma
PQ - 64 A	006	Rua F, s/n, Candolândia, Santo Amaro/BA	Não tem	Não Tem	60,73	36,24	Município de Santo Amaro - BA, Administração pública em geral, CNPJ 14.222.566/0001-72, sede em	R\$ ()	REURB-S	Legitimação Fundiária
PQ - 64 A	007	Rua F, s/n, Candolândia, Santo Amaro/BA	Não tem	Não Tem	50,13	35,73	Município de Santo Amaro - BA, Administração pública em geral, CNPJ 14.222.566/0001-72, sede em	R\$ ()	REURB-S	Legitimação Fundiária
PQ - 64 A	008	Rua F, s/n, Candolândia, Santo Amaro/BA	Não tem	Não Tem	108,86	47,39	Município de Santo Amaro - BA, Administração pública em geral, CNPJ 14.222.566/0001-72, sede em	R\$ ()	REURB-S	Legitimação Fundiária
PQ - 64 A	009	Rua F, s/n, Candolândia, Santo Amaro/BA	Não tem	Não Tem	108,86	47,39	Município de Santo Amaro - BA, Administração pública em geral, CNPJ 14.222.566/0001-72, sede em	R\$ ()	REURB-S	Legitimação Fundiária
PQ - 64 A	010	Rua F, s/n, Candolândia, Santo Amaro/BA	Não tem	Não Tem	101,16	46,89	Município de Santo Amaro - BA, Administração pública em geral, CNPJ 14.222.566/0001-72, sede em	R\$ ()	REURB-S	Legitimação Fundiária
PQ - 64 A	011	Rua F, s/n, Candolândia, Santo Amaro/BA	Não tem	Não Tem	109,72	48,59	Município de Santo Amaro - BA, Administração pública em geral, CNPJ 14.222.566/0001-72, sede em	R\$ ()	REURB-S	Legitimação Fundiária
PQ - 64 A	012	Rua F, s/n, Candolândia, Santo Amaro/BA	Não tem	Não Tem	134,21	51,55	Município de Santo Amaro - BA, Administração pública em geral, CNPJ 14.222.566/0001-72, sede em	R\$ ()	REURB-S	Legitimação Fundiária
PQ - 64 A	013	Rua C, 37, Candolândia, Santo Amaro/BA	Não tem	Não Tem	129,17	51,58	Bianca Dias Carvalho, brasileiro(a), solteiro(a), outros, CPF 016.508.375-18, convivente em união estável com Ivo Carlos Pinheiro De Jesus, brasileiro(a), outros, solteiro(a), CPF 86029920515, residentes e domiciliados em	R\$ ()	REURB-S	Legitimação Fundiária - Propriedade Autônoma em Condomínio Urbano Simples

Prefeitura Municipal de Santo Amaro

Prefeitura Municipal de Santo Amaro

PQ - 64 A	014	Travessa da rua C, 39, Candolândia, Santo Amaro/BA	Não tem	Não Tem	46,85	101,70	Edna Oliveira Pereira, brasileiro(a), solteiro(a), outros, CPF 3764253509, residência e domicílio em	R\$ ()	REURB-S	Legitimação Fundiária - Propriedade de Unidade Autônoma
PQ - 64 A	015	Rua F, s/n, Candolândia, Santo Amaro/BA	Não tem	Não Tem	126,97	49,87	Hosana Maria de Araújo Pereira, brasileiro(a), solteiro(a), outros, CPF 695244590, residência e domicílio em	R\$ ()	REURB-S	Legitimação Fundiária - Propriedade Autônoma em Condomínio Urbano Simples
PQ - 64 A	016	Rua F, s/n, Candolândia, Santo Amaro/BA	Não tem	Não Tem	120,15	49,60	Município de Santo Amaro - BA, Administração pública em geral, CNPJ 14.222.566/0001-72, sede em	R\$ ()	REURB-S	Legitimação Fundiária
PQ - 64 A	017	Rua C, 32, Candolândia, Santo Amaro/BA	Não tem	Não Tem	134,05	51,48	Marganda Dias Carvalho, brasileiro(a), viúvo(a), aposentada, CPF 6848783520, residência e domicílio em	R\$ ()	REURB-S	Legitimação Fundiária - Propriedade Autônoma em Condomínio Urbano Simples
PQ - 64 A	017	Rua C, s/n, Terço, Candolândia, Santo Amaro/BA	Não tem	Não Tem	134,05	51,48	Vagner Dias de Carvalho, brasileiro(a), solteiro(a), outros, CPF 1810813506, residência e domicílio em	R\$ ()	REURB-S	Legitimação Fundiária - Propriedade Autônoma em Condomínio Urbano Simples
PQ - 64 A	018	Rua F, s/n, Candolândia, Santo Amaro/BA	Não tem	Não Tem	104,52	47,85	Município de Santo Amaro - BA, Administração pública em geral, CNPJ 14.222.566/0001-72, sede em	R\$ ()	REURB-S	Legitimação Fundiária
PQ - 64 A	019	Rua F, s/n, Candolândia, Santo Amaro/BA	Não tem	Não Tem	70,50	43,17	Município de Santo Amaro - BA, Administração pública em geral, CNPJ 14.222.566/0001-72, sede em	R\$ ()	REURB-S	Legitimação Fundiária
PQ - 64 A	020	Rua F, s/n, Candolândia, Santo Amaro/BA	Não tem	Não Tem	94,26	45,08	Município de Santo Amaro - BA, Administração pública em geral, CNPJ 14.222.566/0001-72, sede em	R\$ ()	REURB-S	Legitimação Fundiária

Prefeitura Municipal de Santo Amaro

Prefeitura Municipal de Santo Amaro

PQ - 64 A	021	Travessa da rua C, s/n, Candolândia, Santo Amaro/BA	Não tem	Não Tem	83,33	41,82	José Carlos das Virgens, brasileiro(a), solteiro(a), outros, CPF 18410855534, residência e domicílio em	R\$ ()	REURB-S	Legitimação Fundiária - Propriedade Autônoma em Condomínio Urbano Simples
PQ - 64 A	022	Rua F, s/n, Candolândia, Santo Amaro/BA	Não tem	Não Tem	73,27	40,63	Município de Santo Amaro - BA, Administração pública em geral, CNPJ 14.222.566/0001-72, sede em	R\$ ()	REURB-S	Legitimação Fundiária
PQ - 64 A	023	Rua F, s/n, Candolândia, Santo Amaro/BA	Não tem	Não Tem	64,25	33,22	Município de Santo Amaro - BA, Administração pública em geral, CNPJ 14.222.566/0001-72, sede em	R\$ ()	REURB-S	Legitimação Fundiária
PQ - 64 A	024	Rua F, s/n, Candolândia, Santo Amaro/BA	Não tem	Não Tem	77,28	39,91	Município de Santo Amaro - BA, Administração pública em geral, CNPJ 14.222.566/0001-72, sede em	R\$ ()	REURB-S	Legitimação Fundiária
PQ - 64 A	025	Rua F, s/n, Candolândia, Santo Amaro/BA	Não tem	Não Tem	72,98	41,97	Município de Santo Amaro - BA, Administração pública em geral, CNPJ 14.222.566/0001-72, sede em	R\$ ()	REURB-S	Legitimação Fundiária
PQ - 64 A	026	Rua F, s/n, Candolândia, Santo Amaro/BA	Não tem	Não Tem	84,09	42,31	Município de Santo Amaro - BA, Administração pública em geral, CNPJ 14.222.566/0001-72, sede em	R\$ ()	REURB-S	Legitimação Fundiária
PQ - 64 A	027	Rua F, s/n, Candolândia, Santo Amaro/BA	Não tem	Não Tem	93,31	45,88	Município de Santo Amaro - BA, Administração pública em geral, CNPJ 14.222.566/0001-72, sede em	R\$ ()	REURB-S	Legitimação Fundiária
PQ - 64 A	028	Rua F, s/n, Candolândia, Santo Amaro/BA	Não tem	Não Tem	39,14	25,45	Município de Santo Amaro - BA, Administração pública em geral, CNPJ 14.222.566/0001-72, sede em	R\$ ()	REURB-S	Legitimação Fundiária
PQ - 64 A	029	Rua F, s/n, Candolândia, Santo Amaro/BA	Não tem	Não Tem	71,42	37,47	Município de Santo Amaro - BA, Administração pública em geral, CNPJ 14.222.566/0001-72, sede em	R\$ ()	REURB-S	Legitimação Fundiária
PQ - 64 A	030	Rua F, s/n, Candolândia, Santo Amaro/BA	Não tem	Não Tem	91,34	41,28	Município de Santo Amaro - BA, Administração pública em geral, CNPJ 14.222.566/0001-72, sede em	R\$ ()	REURB-S	Legitimação Fundiária

Prefeitura Municipal de Santo Amaro

Prefeitura Municipal de Santo Amaro

PQ - 64 A	031	Rua F, s/n, Candolândia, Santo Amaro/BA	Não tem	Não Tem	53,14	29,85	Município de Santo Amaro - BA, Administração pública em geral, CNPJ 14.222.566/0001-72, sede em	R\$ ()	REURB-S	Legitimação Fundiária
PQ - 64 A	032	Rua F, s/n, Candolândia, Santo Amaro/BA	Não tem	Não Tem	186,98	62,85	Município de Santo Amaro - BA, Administração pública em geral, CNPJ 14.222.566/0001-72, sede em	R\$ ()	REURB-S	Legitimação Fundiária
PQ - 64 A	033	Rua C, 69, Torrão, Candolândia, Santo Amaro/BA	Não tem	Não Tem	62,93	32,98	Maria da Conceição Oliveira Pereira, brasileiro(a), solteiro(a), outros, CPF 3346071596, residência e domicílio em	R\$ ()	REURB-S	Legitimação Fundiária - Propriedade Autônoma em Condomínio Urbano Simples
PQ - 64 A	034	Rua F, s/n, Candolândia, Santo Amaro/BA	Não tem	Não Tem	67,15	33,70	Município de Santo Amaro - BA, Administração pública em geral, CNPJ 14.222.566/0001-72, sede em	R\$ ()	REURB-S	Legitimação Fundiária
PQ - 64 A	035	Rua F, s/n, Candolândia, Santo Amaro/BA	Não tem	Não Tem	85,44	41,48	Município de Santo Amaro - BA, Administração pública em geral, CNPJ 14.222.566/0001-72, sede em	R\$ ()	REURB-S	Legitimação Fundiária
PQ - 64 A	036	Rua F, s/n, Candolândia, Santo Amaro/BA	Não tem	Não Tem	67,15	33,70	Município de Santo Amaro - BA, Administração pública em geral, CNPJ 14.222.566/0001-72, sede em	R\$ ()	REURB-S	Legitimação Fundiária
PQ - 64 A	037	Rua F, s/n, Candolândia, Santo Amaro/BA	Não tem	Não Tem	50,16	29,74	Município de Santo Amaro - BA, Administração pública em geral, CNPJ 14.222.566/0001-72, sede em	R\$ ()	REURB-S	Legitimação Fundiária
PQ - 64 A	038	Rua F, s/n, Candolândia, Santo Amaro/BA	Não tem	Não Tem	78,35	36,37	Município de Santo Amaro - BA, Administração pública em geral, CNPJ 14.222.566/0001-72, sede em	R\$ ()	REURB-S	Legitimação Fundiária
PQ - 64 A	039	Escadaria 02, s/n, Candolândia, Santo Amaro/BA	Não tem	Não Tem	32,01	23,36	Município de Santo Amaro - BA, Administração pública em geral, CNPJ 14.222.566/0001-72, sede em	R\$ ()	REURB-S	Legitimação Fundiária

Prefeitura Municipal de Santo Amaro

Prefeitura Municipal de Santo Amaro

PQ - 64 A	040	Escadaria 03, s/n, Candelândia, Santo Amaro/BA	Não tem	Não Tem	52,66	29,67	Município de Santo Amaro - BA, Administração pública em geral, CNPJ 14.222.566/0001-72, sede em	R\$ ()	REURB-S	Legitimação Fundiária
PQ - 64 A	041	Escadaria 04, s/n, Candelândia, Santo Amaro/BA	Não tem	Não Tem	28,35	21,37	Município de Santo Amaro - BA, Administração pública em geral, CNPJ 14.222.566/0001-72, sede em	R\$ ()	REURB-S	Legitimação Fundiária
PQ - 64 A	042	Escadaria 02, s/n, Candelândia, Santo Amaro/BA	Não tem	Não Tem	67,08	36,06	Rosmeire dos Santos, brasileiro(a), solteiro(a), outros, CPF 6323246511, residência e domicílio em	R\$ ()	REURB-S	Legitimação Fundiária - Propriedade Autônoma em Condomínio Urbano Simples
PQ - 64 A	043	Rua D, 49, Candelândia, Santo Amaro/BA	Não tem	Não Tem	67,08	36,06	José Querino Carvalho, brasileiro(a), divorciado(a), outros, CPF 24224766515, residência e domicílio em	R\$ ()	REURB-S	Legitimação Fundiária - Propriedade Autônoma em Condomínio Urbano Simples
PQ - 64 A	044	Rua C, s/n, Candelândia, Santo Amaro/BA	Não tem	Não Tem	30,66	22,23	Município de Santo Amaro - BA, Administração pública em geral, CNPJ 14.222.566/0001-72, sede em	R\$ ()	REURB-S	Legitimação Fundiária
PQ - 64 A	045	Rua C, Invasão, 126, Candelândia, Santo Amaro/BA	Não tem	Não Tem	30,66	22,23	Evanilson Amaro dos Santos Santana, brasileiro(a), solteiro(a), autônomo, CPF 93568606534, residência e domicílio em	R\$ ()	REURB-S	Legitimação Fundiária - Propriedade Autônoma em Condomínio Urbano Simples
PQ - 64 A	046	Rua C, s/n, Candelândia, Santo Amaro/BA	Não tem	Não Tem	34,21	36,71	Município de Santo Amaro - BA, Administração pública em geral, CNPJ 14.222.566/0001-72, sede em	R\$ ()	REURB-S	Legitimação Fundiária
PQ - 64 A	047	Rua C, s/n, Candelândia, Santo Amaro/BA	Não tem	Não Tem	27,55	21,56	Município de Santo Amaro - BA, Administração pública em geral, CNPJ 14.222.566/0001-72, sede em	R\$ ()	REURB-S	Legitimação Fundiária

Prefeitura Municipal de Santo Amaro

Prefeitura Municipal de Santo Amaro

PQ - 64 A	048	Rua C, s/n, Candolândia, Santo Amaro/BA	Não tem	Não Tem	66,12	36,38	Município de Santo Amaro - BA, Administração pública em geral, CNPJ 14.222.566/0001-72, sede em	R\$ ()	REURB-S	Legitimação Fundiária
PQ - 64 A	049	Rua C, s/n, Candolândia, Santo Amaro/BA	Não tem	Não Tem	58,90	35,78	Município de Santo Amaro - BA, Administração pública em geral, CNPJ 14.222.566/0001-72, sede em	R\$ ()	REURB-S	Legitimação Fundiária
PQ - 64 A	050	Rua C, Invasão, s/n, Torrão, Candolândia, Santo Amaro/BA	01040641129001	Não Tem	109,29	44,71	Maria Juliete dos Santos, brasileiro(a), viúvo(a), outros, CPF 41230647520, residência e domicílio em	R\$ ()	REURB-S	Legitimação Fundiária - Propriedade de Unidade Autônoma
PQ - 64 A	051	Rua C, s/n, Candolândia, Santo Amaro/BA	Não tem	Não Tem	121,19	48,23	Município de Santo Amaro - BA, Administração pública em geral, CNPJ 14.222.566/0001-72, sede em	R\$ ()	REURB-S	Legitimação Fundiária
PQ - 64 A	052	Rua C, s/n, Candolândia, Santo Amaro/BA	Não tem	Não Tem	93,00	41,76	Município de Santo Amaro - BA, Administração pública em geral, CNPJ 14.222.566/0001-72, sede em	R\$ ()	REURB-S	Legitimação Fundiária
PQ - 64 A	053	Rua C, s/n, Candolândia, Santo Amaro/BA	Não tem	Não Tem	92,01	43,11	Município de Santo Amaro - BA, Administração pública em geral, CNPJ 14.222.566/0001-72, sede em	R\$ ()	REURB-S	Legitimação Fundiária
PQ - 64 A	054	Rua C, s/n, Candolândia, Santo Amaro/BA	Não tem	Não Tem	192,23	63,77	Município de Santo Amaro - BA, Administração pública em geral, CNPJ 14.222.566/0001-72, sede em	R\$ ()	REURB-S	Legitimação Fundiária
PQ - 64 A	055	Rua C, s/n, Candolândia, Santo Amaro/BA	Não tem	Não Tem	64,91	35,71	Município de Santo Amaro - BA, Administração pública em geral, CNPJ 14.222.566/0001-72, sede em	R\$ ()	REURB-S	Legitimação Fundiária
PQ - 64 A	056	Rua C, s/n, Candolândia, Santo Amaro/BA	Não tem	Não Tem	110,05	54,81	Município de Santo Amaro - BA, Administração pública em geral, CNPJ 14.222.566/0001-72, sede em	R\$ ()	REURB-S	Legitimação Fundiária
PQ - 64 A	057	Rua C, Invasão, 9999, Torrão, Candolândia, Santo Amaro/BA	Não tem	Não Tem	104,72	43,20	Denise Silva Rosa, brasileiro(a), viúvo(a), outros, CPF 92833845553, residência e domicílio em	R\$ ()	REURB-S	Legitimação Fundiária - Propriedade de Unidade Autônoma

Prefeitura Municipal de Santo Amaro

Prefeitura Municipal de Santo Amaro

PQ - 64 A	058	Rua C, s/n, Candolândia, Santo Amaro/BA	Não tem	Não Tem	63,98	36,15	Município de Santo Amaro - BA, Administração pública em geral, CNPJ 14.222.566/0001-72, sede em	R\$ ()	REURB-S	Legitimação Fundiária
PQ - 64 A	059	Rua C, s/n, Candolândia, Santo Amaro/BA	Não tem	Não Tem	51,56	37,94	Município de Santo Amaro - BA, Administração pública em geral, CNPJ 14.222.566/0001-72, sede em	R\$ ()	REURB-S	Legitimação Fundiária
PQ - 64 A	060	Rua C, s/n, Candolândia, Santo Amaro/BA	Não tem	Não Tem	102,53	50,17	Município de Santo Amaro - BA, Administração pública em geral, CNPJ 14.222.566/0001-72, sede em	R\$ ()	REURB-S	Legitimação Fundiária
PQ - 64 A	061	Rua C, s/n, Candolândia, Santo Amaro/BA	Não tem	Não Tem	120,44	50,35	Município de Santo Amaro - BA, Administração pública em geral, CNPJ 14.222.566/0001-72, sede em	R\$ ()	REURB-S	Legitimação Fundiária
PQ - 64 A	062	Rua C, s/n, Candolândia, Santo Amaro/BA	Não tem	Não Tem	156,11	77,61	Município de Santo Amaro - BA, Administração pública em geral, CNPJ 14.222.566/0001-72, sede em	R\$ ()	REURB-S	Legitimação Fundiária
PQ - 64 A	063	Rua C, s/n, Candolândia, Santo Amaro/BA	Não tem	Não Tem	91,78	48,68	Município de Santo Amaro - BA, Administração pública em geral, CNPJ 14.222.566/0001-72, sede em	R\$ ()	REURB-S	Legitimação Fundiária
PQ - 64 A	064	Rua C, s/n, Candolândia, Santo Amaro/BA	Não tem	Não Tem	50,10	29,17	Município de Santo Amaro - BA, Administração pública em geral, CNPJ 14.222.566/0001-72, sede em	R\$ ()	REURB-S	Legitimação Fundiária
PQ - 64 A	065	Av C, 84, Torrão, Candolândia, Santo Amaro/BA	Não tem	Não Tem	179,56	74,27	Elizete Almeida Moreira , brasileiro(a), solteiro(a), autônoma, CPF 24140864591, residência e domicílio em	R\$ ()	REURB-S	Legitimação Fundiária - Propriedade Autônoma em Condomínio Urbano Simples
PQ - 64 A	065	Rua C , Invasão, 84, 1º Andar, Candolândia, Santo Amaro/BA	Não tem	Não Tem	179,56	74,27	Jonas Conceição Moreira Lopes, brasileiro(a), outros, CPF 90352980559, casado(a) sob o regime de comunhão parcial de bens, desde 02/06/2017, com Gleiclene De Jesus Lopes, brasileiro(a), outros, CPF 4466953511, residentes e domiciliados em	R\$ ()	REURB-S	Legitimação Fundiária - Propriedade Autônoma em Condomínio Urbano Simples

Prefeitura Municipal de Santo Amaro

Prefeitura Municipal de Santo Amaro

PQ - 64 A	066	Rua C, Invasão, 86, Candolândia, Santo Amaro/BA	0104064103 5001	Não Tem	183,77	80,53	Marlene Pereira, brasileiro(a), viúvo(a), outros, CPF 87554682504, residência e domicílio em	R\$ ()	REURB-S	Legitimação Fundiária - Propriedade Autônoma em Condomínio Urbano Simples
PQ - 64 A	067	Rua C, s/n, Candolândia, Santo Amaro/BA	Não tem	Não Tem	79,10	39,38	Município de Santo Amaro - BA, Administração pública em geral, CNPJ 14.222.566/0001-72, sede em	R\$ ()	REURB-S	Legitimação Fundiária
PQ - 64 A	068	Rua C, s/n, Candolândia, Santo Amaro/BA	Não tem	Não Tem	96,53	44,05	Município de Santo Amaro - BA, Administração pública em geral, CNPJ 14.222.566/0001-72, sede em	R\$ ()	REURB-S	Legitimação Fundiária
PQ - 64 A	069	Rua C, s/n, Candolândia, Santo Amaro/BA	Não tem	Não Tem	96,92	42,62	Município de Santo Amaro - BA, Administração pública em geral, CNPJ 14.222.566/0001-72, sede em	R\$ ()	REURB-S	Legitimação Fundiária
PQ - 64 A	070	Rua C, s/n, Candolândia, Santo Amaro/BA	Não tem	Não Tem	143,94	60,68	Município de Santo Amaro - BA, Administração pública em geral, CNPJ 14.222.566/0001-72, sede em	R\$ ()	REURB-S	Legitimação Fundiária
PQ - 64 A	071	Rua C, s/n, Candolândia, Santo Amaro/BA	Não tem	Não Tem	129,84	59,25	Município de Santo Amaro - BA, Administração pública em geral, CNPJ 14.222.566/0001-72, sede em	R\$ ()	REURB-S	Legitimação Fundiária
PQ - 64 A	072	Rua C, Invasão, 68, Candolândia, Santo Amaro/BA	0104064099 9001	Não Tem	110,85	47,62	Izête Moreira dos Santos, brasileiro(a), solteiro(a), outros, CPF 40890554587, residência e domicílio em	R\$ ()	REURB-S	Legitimação Fundiária - Propriedade de Unidade Autônoma
PQ - 64 A	073	Rua C, s/n, Candolândia, Santo Amaro/BA	Não tem	Não Tem	145,22	54,94	Município de Santo Amaro - BA, Administração pública em geral, CNPJ 14.222.566/0001-72, sede em	R\$ ()	REURB-S	Legitimação Fundiária
PQ - 64 A	074	Rua C, s/n, Candolândia, Santo Amaro/BA	Não tem	Não Tem	151,50	57,29	Município de Santo Amaro - BA, Administração pública em geral, CNPJ 14.222.566/0001-72, sede em	R\$ ()	REURB-S	Legitimação Fundiária
PQ - 64 A	075	Rua C, s/n, Candolândia, Santo Amaro/BA	Não tem	Não Tem	103,19	50,74	Município de Santo Amaro - BA, Administração pública em geral, CNPJ 14.222.566/0001-72, sede em	R\$ ()	REURB-S	Legitimação Fundiária

Prefeitura Municipal de Santo Amaro

Prefeitura Municipal de Santo Amaro

PQ - 64 A	076	Rua C, s/n, Candolândia, Santo Amaro/BA	Não tem	Não Tem	105,49	51,32	Município de Santo Amaro - BA, Administração pública em geral, CNPJ 14.222.566/0001-72, sede em	R\$ ()	REURB-S	Legitimação Fundiária
PQ - 64 A	077	Rua C, s/n, Candolândia, Santo Amaro/BA	Não tem	Não Tem	97,48	50,79	Município de Santo Amaro - BA, Administração pública em geral, CNPJ 14.222.566/0001-72, sede em	R\$ ()	REURB-S	Legitimação Fundiária
PQ - 64 A	078	Rua C, s/n, Candolândia, Santo Amaro/BA	Não tem	Não Tem	114,78	52,90	Município de Santo Amaro - BA, Administração pública em geral, CNPJ 14.222.566/0001-72, sede em	R\$ ()	REURB-S	Legitimação Fundiária
PQ - 64 A	079	Rua C, s/n, Candolândia, Santo Amaro/BA	Não tem	Não Tem	152,61	56,92	Município de Santo Amaro - BA, Administração pública em geral, CNPJ 14.222.566/0001-72, sede em	R\$ ()	REURB-S	Legitimação Fundiária
PQ - 64 A	080	Rua C, s/n, Candolândia, Santo Amaro/BA	Não tem	Não Tem	152,61	56,92	Município de Santo Amaro - BA, Administração pública em geral, CNPJ 14.222.566/0001-72, sede em	R\$ ()	REURB-S	Legitimação Fundiária
PQ - 64 A	081	Rua C, s/n, Candolândia, Santo Amaro/BA	Não tem	Não Tem	120,71	53,50	Município de Santo Amaro - BA, Administração pública em geral, CNPJ 14.222.566/0001-72, sede em	R\$ ()	REURB-S	Legitimação Fundiária
PQ - 64 A	082	Rua C, s/n, Candolândia, Santo Amaro/BA	Não tem	Não Tem	136,04	54,47	Município de Santo Amaro - BA, Administração pública em geral, CNPJ 14.222.566/0001-72, sede em	R\$ ()	REURB-S	Legitimação Fundiária
PQ - 64 A	083	Rua C, s/n, Candolândia, Santo Amaro/BA	Não tem	Não Tem	82,94	49,50	Município de Santo Amaro - BA, Administração pública em geral, CNPJ 14.222.566/0001-72, sede em	R\$ ()	REURB-S	Legitimação Fundiária
PQ - 64 A	084	Rua C, s/n, Candolândia, Santo Amaro/BA	Não tem	Não Tem	103,78	51,16	Município de Santo Amaro - BA, Administração pública em geral, CNPJ 14.222.566/0001-72, sede em	R\$ ()	REURB-S	Legitimação Fundiária
PQ - 64 A	085	Rua C, s/n, Candolândia, Santo Amaro/BA	Não tem	Não Tem	125,20	52,02	Município de Santo Amaro - BA, Administração pública em geral, CNPJ 14.222.566/0001-72, sede em	R\$ ()	REURB-S	Legitimação Fundiária
PQ - 64 A	086	Rua C, s/n, Candolândia, Santo Amaro/BA	Não tem	Não Tem	151,02	53,99	Município de Santo Amaro - BA, Administração pública em geral, CNPJ 14.222.566/0001-72, sede em	R\$ ()	REURB-S	Legitimação Fundiária

Prefeitura Municipal de Santo Amaro

Prefeitura Municipal de Santo Amaro

PQ - 64 A	087	Rua C, s/n, Candolândia, Santo Amaro/BA	Não tem	Não Tem	108,95	50,22	Município de Santo Amaro - BA, Administração pública em geral, CNPJ 14.222.566/0001-72, sede em	R\$ ()	REURB-S	Legitimação Fundiária
PQ - 64 A	088	Rua C, s/n, Candolândia, Santo Amaro/BA	Não tem	Não Tem	74,37	45,18	Município de Santo Amaro - BA, Administração pública em geral, CNPJ 14.222.566/0001-72, sede em	R\$ ()	REURB-S	Legitimação Fundiária
PQ - 64 A	089	Rua C, s/n, Candolândia, Santo Amaro/BA	Não tem	Não Tem	96,85	48,87	Município de Santo Amaro - BA, Administração pública em geral, CNPJ 14.222.566/0001-72, sede em	R\$ ()	REURB-S	Legitimação Fundiária
PQ - 64 A	090	Rua C, s/n, Candolândia, Santo Amaro/BA	Não tem	Não Tem	54,22	34,71	Município de Santo Amaro - BA, Administração pública em geral, CNPJ 14.222.566/0001-72, sede em	R\$ ()	REURB-S	Legitimação Fundiária
PQ - 64 A	091	Rua C, s/n, Candolândia, Santo Amaro/BA	Não tem	Não Tem	55,01	34,64	Município de Santo Amaro - BA, Administração pública em geral, CNPJ 14.222.566/0001-72, sede em	R\$ ()	REURB-S	Legitimação Fundiária
PQ - 64 A	092	Rua C, s/n, Candolândia, Santo Amaro/BA	Não tem	Não Tem	66,65	35,61	Maria Crispina das Virgens, brasileiro(a), solteiro(a), outros, CPF 99188066568, residência e domicílio em	R\$ ()	REURB-S	Legitimação Fundiária - Propriedade Autônoma em Condomínio Urbano Simples
PQ - 64 A	093	Rua C, s/n, Candolândia, Santo Amaro/BA	Não tem	Não Tem	21,69	28,23	Município de Santo Amaro - BA, Administração pública em geral, CNPJ 14.222.566/0001-72, sede em	R\$ ()	REURB-S	Legitimação Fundiária
PQ - 64 A	094	Rua C, s/n, Candolândia, Santo Amaro/BA	Não tem	Não Tem	65,34	35,25	Município de Santo Amaro - BA, Administração pública em geral, CNPJ 14.222.566/0001-72, sede em	R\$ ()	REURB-S	Legitimação Fundiária
PQ - 64 A	095	Rua C, s/n, Candolândia, Santo Amaro/BA	Não tem	Não Tem	195,43	62,08	Município de Santo Amaro - BA, Administração pública em geral, CNPJ 14.222.566/0001-72, sede em	R\$ ()	REURB-S	Legitimação Fundiária
PQ - 65	001	Rua 2 de julho de cima, s/n, Candolândia, Santo Amaro/BA	Não tem	Não Tem	30,61	22,59	Município de Santo Amaro - BA, Administração pública em geral, CNPJ 14.222.566/0001-72, sede em	R\$ ()	REURB-S	Legitimação Fundiária

Prefeitura Municipal de Santo Amaro

Prefeitura Municipal de Santo Amaro

PQ - 65	002	Rua 2 de julho de cima , s/n, Candolândia, Santo Amaro/BA	Não tem	Não Tem	61,85	31,88	Município de Santo Amaro - BA, Administração pública em geral, CNPJ 14.222.566/0001-72, sede em	R\$ ()	REURB-S	Legitimação Fundiária
PQ - 65	003	Rua 2 de julho de cima , s/n, Candolândia, Santo Amaro/BA	Não tem	Não Tem	46,31	30,07	Município de Santo Amaro - BA, Administração pública em geral, CNPJ 14.222.566/0001-72, sede em	R\$ ()	REURB-S	Legitimação Fundiária
PQ - 65	004	Rua 2 de julho de cima , s/n, Candolândia, Santo Amaro/BA	Não tem	Não Tem	42,59	27,41	Município de Santo Amaro - BA, Administração pública em geral, CNPJ 14.222.566/0001-72, sede em	R\$ ()	REURB-S	Legitimação Fundiária
PQ - 65	005	Rua 2 de julho de cima , s/n, Candolândia, Santo Amaro/BA	Não tem	Não Tem	44,07	28,85	Município de Santo Amaro - BA, Administração pública em geral, CNPJ 14.222.566/0001-72, sede em	R\$ ()	REURB-S	Legitimação Fundiária
PQ - 65	006	Rua 2 de julho de cima , s/n, Candolândia, Santo Amaro/BA	Não tem	Não Tem	59,39	31,91	Município de Santo Amaro - BA, Administração pública em geral, CNPJ 14.222.566/0001-72, sede em	R\$ ()	REURB-S	Legitimação Fundiária
PQ - 65	007	Rua E, s/n, Candolândia, Santo Amaro/BA	0104065012 3001	Não Tem	46,19	27,26	Maria Luiza Santana de Deus , brasileiro(a), solteiro(a), outros, CPF 27454150500, residência e domicílio em	R\$ ()	REURB-S	Legitimação Fundiária - Propriedade de Unidade Autônoma
PQ - 65	008	Rua D, s/n, Candolândia, Santo Amaro/BA	Não tem	Não Tem	73,72	35,33	Município de Santo Amaro - BA, Administração pública em geral, CNPJ 14.222.566/0001-72, sede em	R\$ ()	REURB-S	Legitimação Fundiária
PQ - 65	009	Rua D, s/n, Candolândia, Santo Amaro/BA	Não tem	Não Tem	46,60	29,07	Naiara dos Santos de Oliveira , brasileiro(a), solteiro(a), outros, CPF 43293085, residência e domicílio em	R\$ ()	REURB-S	Legitimação Fundiária - Propriedade Autônoma em Condomínio Urbano Simples

Prefeitura Municipal de Santo Amaro

Prefeitura Municipal de Santo Amaro

PQ - 65	010	Rua D, s/n, Candolândia, Santo Amaro/BA	Não tem	Não Tem	38,92	25,55	Município de Santo Amaro - BA, Administração pública em geral, CNPJ 14.222.566/0001-72, sede em	R\$ ()	REURB-S	Legitimação Fundiária
PQ - 65	011	Rua D, s/n, Candolândia, Santo Amaro/BA	Não tem	Não Tem	56,20	32,96	Município de Santo Amaro - BA, Administração pública em geral, CNPJ 14.222.566/0001-72, sede em	R\$ ()	REURB-S	Legitimação Fundiária
PQ - 65	012	Rua D, s/n, Candolândia, Santo Amaro/BA	Não tem	Não Tem	69,90	37,72	Município de Santo Amaro - BA, Administração pública em geral, CNPJ 14.222.566/0001-72, sede em	R\$ ()	REURB-S	Legitimação Fundiária
PQ - 65	013	Rua D, s/n, Candolândia, Santo Amaro/BA	Não tem	Não Tem	25,93	30,79	Município de Santo Amaro - BA, Administração pública em geral, CNPJ 14.222.566/0001-72, sede em	R\$ ()	REURB-S	Legitimação Fundiária
PQ - 65	014	Rua D, s/n, Candolândia, Santo Amaro/BA	Não tem	Não Tem	24,73	20,32	Município de Santo Amaro - BA, Administração pública em geral, CNPJ 14.222.566/0001-72, sede em	R\$ ()	REURB-S	Legitimação Fundiária
PQ - 65	015	Rua D, s/n, Candolândia, Santo Amaro/BA	Não tem	Não Tem	40,32	25,44	Município de Santo Amaro - BA, Administração pública em geral, CNPJ 14.222.566/0001-72, sede em	R\$ ()	REURB-S	Legitimação Fundiária
PQ - 65	016	Rua D, s/n, Candolândia, Santo Amaro/BA	Não tem	Não Tem	31,97	23,19	Município de Santo Amaro - BA, Administração pública em geral, CNPJ 14.222.566/0001-72, sede em	R\$ ()	REURB-S	Legitimação Fundiária
PQ - 65	017	Rua C, 72, Torrão, Candolândia, Santo Amaro/BA	Não tem	Não Tem	56,80	30,67	Ataide dos Santos Longuinho, brasileiro(a), solteiro(a), outros, CPF 030.422.975-00, residência e domicílio em	R\$ ()	REURB-S	Legitimação Fundiária - Propriedade Autônoma em Condomínio Urbano Simples
PQ - 65	018	Rua D, s/n, Candolândia, Santo Amaro/BA	Não tem	Não Tem	59,83	31,57	Município de Santo Amaro - BA, Administração pública em geral, CNPJ 14.222.566/0001-72, sede em	R\$ ()	REURB-S	Legitimação Fundiária
PQ - 65	019	Rua H, 18, Candolândia, Santo Amaro/BA	1040650005001	Não Tem	49,50	28,95	Renilde Pedrosa Santos, brasileiro(a), solteiro(a), outros, CPF 68170432553, convivente em união estável com Raimundo Bispo, brasileiro(a), outros, solteiro(a), CPF 059.352.295-87, residentes e domiciliados em	R\$ ()	REURB-S	Legitimação Fundiária - Propriedade de Unidade Autônoma

Prefeitura Municipal de Santo Amaro

Prefeitura Municipal de Santo Amaro

PQ - 65	020	Rua E, s/n, Candolândia, Santo Amaro/BA	Não tem	Não Tem	74,62	36,06	Município de Santo Amaro - BA, Administração pública em geral, CNPJ 14.222.566/0001-72, sede em	R\$ ()	REURB-S	Legitimação Fundiária
PQ - 65	021	Rua E, s/n, Candolândia, Santo Amaro/BA	Não tem	Não Tem	41,65	25,84	Município de Santo Amaro - BA, Administração pública em geral, CNPJ 14.222.566/0001-72, sede em	R\$ ()	REURB-S	Legitimação Fundiária
PQ - 65	022	Rua E, s/n, Candolândia, Santo Amaro/BA	Não tem	Não Tem	59,41	31,56	Município de Santo Amaro - BA, Administração pública em geral, CNPJ 14.222.566/0001-72, sede em	R\$ ()	REURB-S	Legitimação Fundiária
PQ - 65	023	Rua E, s/n, Candolândia, Santo Amaro/BA	Não tem	Não Tem	59,33	31,21	Celso Brito Gonçalves, brasileiro(a), outros, CPF 47359986591, casado(a) sob o regime de comunhão parcial de bens, desde 19/12/2018, com Cleonice Moreira Bispo Gonçalves, brasileiro(a), outros, CPF 93411111534, residentes e domiciliados em	R\$ ()	REURB-S	Legitimação Fundiária - Propriedade Autônoma em Condomínio Urbano Simples
PQ - 65	024	Rua F, s/n, Candolândia, Santo Amaro/BA	Não tem	Não Tem	127,00	50,66	Romilda Portela Cruz, brasileiro(a), viúvo(a), outros, CPF 36123315587, residência e domicílio em	R\$ ()	REURB-S	Legitimação Fundiária - Propriedade Autônoma em Condomínio Urbano Simples
PQ - 65	025	Rua E, s/n, Candolândia, Santo Amaro/BA	Não tem	Não Tem	112,48	48,43	Município de Santo Amaro - BA, Administração pública em geral, CNPJ 14.222.566/0001-72, sede em	R\$ ()	REURB-S	Legitimação Fundiária
PQ - 65	026	Rua E, s/n, Candolândia, Santo Amaro/BA	Não tem	Não Tem	49,88	28,54	Município de Santo Amaro - BA, Administração pública em geral, CNPJ 14.222.566/0001-72, sede em	R\$ ()	REURB-S	Legitimação Fundiária
PQ - 65	027	Rua E, s/n, Candolândia, Santo Amaro/BA	Não tem	Não Tem	45,07	28,42	Município de Santo Amaro - BA, Administração pública em geral, CNPJ 14.222.566/0001-72, sede em	R\$ ()	REURB-S	Legitimação Fundiária
PQ - 65	028	Rua E, s/n, Candolândia, Santo Amaro/BA	Não tem	Não Tem	52,03	29,72	Município de Santo Amaro - BA, Administração pública em geral, CNPJ 14.222.566/0001-72, sede em	R\$ ()	REURB-S	Legitimação Fundiária

Prefeitura Municipal de Santo Amaro

Prefeitura Municipal de Santo Amaro

PQ - 65	029	Rua E, s/n, Candolândia, Santo Amaro/BA	Não tem	Não Tem	31,48	23,29	Município de Santo Amaro - BA, Administração pública em geral, CNPJ 14.222.566/0001-72, sede em	R\$ ()	REURB-S	Legitimação Fundiária
PQ - 65	030	Rua E, s/n, Candolândia, Santo Amaro/BA	Não tem	Não Tem	14,67	15,83	Município de Santo Amaro - BA, Administração pública em geral, CNPJ 14.222.566/0001-72, sede em	R\$ ()	REURB-S	Legitimação Fundiária
PQ - 65	031	Rua Q, s/n, Candolândia, Santo Amaro/BA	1040650266001	Não Tem	37,66	26,27	Ednalva Lima Gonçalves, brasileiro(a), outros, CPF 95126554549, casado(a) sob o regime de comunhão parcial de bens, desde 26/01/1989, com Carlito Egidio Gonçalves Filho, brasileiro(a), outros, CPF 37250280520, residentes e domiciliados em	R\$ ()	REURB-S	Legitimação Fundiária - Propriedade de Unidade Autônoma
PQ - 65	032	Rua C, 85, Terço, Candolândia, Santo Amaro/BA	1040650262001	Não Tem	56,84	31,95	Anatálio Santana, brasileiro(a), solteiro(a), outros, CPF 29683424520, residência e domicílio em	R\$ ()	REURB-S	Legitimação Fundiária - Propriedade Autônoma em Condomínio Urbano Simples
PQ - 65	033	Rua E, s/n, Candolândia, Santo Amaro/BA	Não tem	Não Tem	51,13	30,86	Município de Santo Amaro - BA, Administração pública em geral, CNPJ 14.222.566/0001-72, sede em	R\$ ()	REURB-S	Legitimação Fundiária
PQ - 65	034	Rua C, 134, Candolândia, Santo Amaro/BA	Não tem	Não Tem	56,51	31,91	Marlene Almeida Alves, brasileiro(a), outros, CPF 21801320500, casado(a) sob o regime de comunhão parcial de bens, desde 13/07/2012, com Ivanildo Roque Da Silva Santos, brasileiro(a), outros, CPF 7609817520, residentes e domiciliados em	R\$ ()	REURB-S	Legitimação Fundiária - Propriedade de Unidade Autônoma
PQ - 65	035	Rua E, s/n, Candolândia, Santo Amaro/BA	Não tem	Não Tem	42,31	29,73	Município de Santo Amaro - BA, Administração pública em geral, CNPJ 14.222.566/0001-72, sede em	R\$ ()	REURB-S	Legitimação Fundiária
PQ - 65	036	Rua E, s/n, Candolândia, Santo Amaro/BA	Não tem	Não Tem	60,30	34,04	Município de Santo Amaro - BA, Administração pública em geral, CNPJ 14.222.566/0001-72, sede em	R\$ ()	REURB-S	Legitimação Fundiária
PQ - 65	037	Rua 2 de Julho de baixo, s/n, Candolândia, Santo Amaro/BA	Não tem	Não Tem	65,55	37,43	Município de Santo Amaro - BA, Administração pública em geral, CNPJ 14.222.566/0001-72, sede em	R\$ ()	REURB-S	Legitimação Fundiária

Prefeitura Municipal de Santo Amaro

Prefeitura Municipal de Santo Amaro

PQ - 65	038	Rua 2 de Julho de baixo, s/n, Candolândia, Santo Amaro/BA	Não tem	Não Tem	22,31	19,52	Município de Santo Amaro - BA, Administração pública em geral, CNPJ 14.222.566/0001-72, sede em	R\$ ()	REURB-S	Legitimação Fundiária
PQ - 65	039	Rua F, s/n, Candolândia, Santo Amaro/BA	Não tem	Não Tem	45,63	27,05	Ana Paula de Deus, brasileiro(a), solteiro(a), outros, CPF 497083507, residência e domicílio em	R\$ ()	REURB-S	Legitimação Fundiária - Propriedade de Unidade Autônoma
PQ - 65	040	Rua 2 de Julho de baixo, s/n, Candolândia, Santo Amaro/BA	Não tem	Não Tem	26,70	20,82	Município de Santo Amaro - BA, Administração pública em geral, CNPJ 14.222.566/0001-72, sede em	R\$ ()	REURB-S	Legitimação Fundiária
PQ - 65	041	Rua 2 de Julho de baixo, s/n, Candolândia, Santo Amaro/BA	Não tem	Não Tem	26,70	20,82	Município de Santo Amaro - BA, Administração pública em geral, CNPJ 14.222.566/0001-72, sede em	R\$ ()	REURB-S	Legitimação Fundiária
PQ - 65	042	Rua 2 de Julho de baixo, s/n, Candolândia, Santo Amaro/BA	Não tem	Não Tem	21,41	18,64	Município de Santo Amaro - BA, Administração pública em geral, CNPJ 14.222.566/0001-72, sede em	R\$ ()	REURB-S	Legitimação Fundiária
PQ - 65	043	Rua 2 de Julho de baixo, s/n, Candolândia, Santo Amaro/BA	Não tem	Não Tem	30,60	22,49	Município de Santo Amaro - BA, Administração pública em geral, CNPJ 14.222.566/0001-72, sede em	R\$ ()	REURB-S	Legitimação Fundiária
PQ - 65	044	Rua 2 de Julho de baixo, s/n, Candolândia, Santo Amaro/BA	Não tem	Não Tem	50,25	28,86	Município de Santo Amaro - BA, Administração pública em geral, CNPJ 14.222.566/0001-72, sede em	R\$ ()	REURB-S	Legitimação Fundiária
PQ - 65	045	Rua 2 de Julho de baixo, s/n, Candolândia, Santo Amaro/BA	Não tem	Não Tem	52,22	33,43	Município de Santo Amaro - BA, Administração pública em geral, CNPJ 14.222.566/0001-72, sede em	R\$ ()	REURB-S	Legitimação Fundiária

Prefeitura Municipal de Santo Amaro

Prefeitura Municipal de Santo Amaro

PQ - 65	046	Rua 2 de Julho de baixo, s/n, Candolândia, Santo Amaro/BA	Não tem	Não Tem	156,62	57,13	Município de Santo Amaro - BA, Administração pública em geral, CNPJ 14.222.566/0001-72, sede em	R\$ ()	REURB-S	Legitimação Fundiária
PQ - 66	001	Caminho T, s/n, Candolândia, Santo Amaro/BA	Não tem	Não Tem	838,29	119,69	Município de Santo Amaro - BA, Administração pública em geral, CNPJ 14.222.566/0001-72, sede em	R\$ ()	REURB-S	Legitimação Fundiária
PQ - 66	002	-, s/n, Candolândia, Santo Amaro/BA	Não tem	Não Tem	49,83	28,79	Município de Santo Amaro - BA, Administração pública em geral, CNPJ 14.222.566/0001-72, sede em	R\$ ()	REURB-S	Legitimação Fundiária
PQ - 66	003	-, s/n, Candolândia, Santo Amaro/BA	Não tem	Não Tem	94,86	41,65	Município de Santo Amaro - BA, Administração pública em geral, CNPJ 14.222.566/0001-72, sede em	R\$ ()	REURB-S	Legitimação Fundiária
PQ - 66	004	-, s/n, Candolândia, Santo Amaro/BA	Não tem	Não Tem	44,05	26,63	Município de Santo Amaro - BA, Administração pública em geral, CNPJ 14.222.566/0001-72, sede em	R\$ ()	REURB-S	Legitimação Fundiária
PQ - 66	005	-, s/n, Candolândia, Santo Amaro/BA	Não tem	Não Tem	20,82	20,33	Município de Santo Amaro - BA, Administração pública em geral, CNPJ 14.222.566/0001-72, sede em	R\$ ()	REURB-S	Legitimação Fundiária
PQ - 66	006	-, s/n, Candolândia, Santo Amaro/BA	Não tem	Não Tem	32,48	22,97	Município de Santo Amaro - BA, Administração pública em geral, CNPJ 14.222.566/0001-72, sede em	R\$ ()	REURB-S	Legitimação Fundiária
PQ - 66	007	Rua D, s/n, Candolândia, Santo Amaro/BA	Não tem	Não Tem	83,78	41,26	Município de Santo Amaro - BA, Administração pública em geral, CNPJ 14.222.566/0001-72, sede em	R\$ ()	REURB-S	Legitimação Fundiária
PQ - 66	008	Rua D, s/n, Candolândia, Santo Amaro/BA	Não tem	Não Tem	87,66	42,17	Município de Santo Amaro - BA, Administração pública em geral, CNPJ 14.222.566/0001-72, sede em	R\$ ()	REURB-S	Legitimação Fundiária
PQ - 66	009	Rua D, s/n, Candolândia, Santo Amaro/BA	Não tem	Não Tem	52,94	30,00	Município de Santo Amaro - BA, Administração pública em geral, CNPJ 14.222.566/0001-72, sede em	R\$ ()	REURB-S	Legitimação Fundiária

Prefeitura Municipal de Santo Amaro

Prefeitura Municipal de Santo Amaro

PQ - 66	010	Rua D, s/n, Candolândia, Santo Amaro/BA	Não tem	Não Tem	70,05	37,35	Município de Santo Amaro - BA, Administração pública em geral, CNPJ 14.222.566/0001-72, sede em	R\$ ()	REURB-S	Legitimação Fundiária
PQ - 66	011	Rua D, s/n, Candolândia, Santo Amaro/BA	Não tem	Não Tem	74,03	37,28	Município de Santo Amaro - BA, Administração pública em geral, CNPJ 14.222.566/0001-72, sede em	R\$ ()	REURB-S	Legitimação Fundiária
PQ - 66	012	Rua D, s/n, Candolândia, Santo Amaro/BA	Não tem	Não Tem	57,32	32,40	Nerildo Luciano Oliveira, brasileiro(a), solteiro(a), outros, CPF 91463440553, residência e domicílio em	R\$ ()	REURB-S	Legitimação Fundiária - Propriedade de Unidade Autônoma
PQ - 66	013	Rua D, s/n, Candolândia, Santo Amaro/BA	Não tem	Não Tem	91,68	41,47	Município de Santo Amaro - BA, Administração pública em geral, CNPJ 14.222.566/0001-72, sede em	R\$ ()	REURB-S	Legitimação Fundiária
PQ - 66	014	Rua D, s/n, Candolândia, Santo Amaro/BA	Não tem	Não Tem	54,29	29,63	Município de Santo Amaro - BA, Administração pública em geral, CNPJ 14.222.566/0001-72, sede em	R\$ ()	REURB-S	Legitimação Fundiária
PQ - 66	015	Rua D, s/n, Candolândia, Santo Amaro/BA	Não tem	Não Tem	88,27	43,34	Município de Santo Amaro - BA, Administração pública em geral, CNPJ 14.222.566/0001-72, sede em	R\$ ()	REURB-S	Legitimação Fundiária
PQ - 66	016	Rua D, s/n, Candolândia, Santo Amaro/BA	Não tem	Não Tem	46,61	37,82	Município de Santo Amaro - BA, Administração pública em geral, CNPJ 14.222.566/0001-72, sede em	R\$ ()	REURB-S	Legitimação Fundiária
PQ - 66	017	Rua D, s/n, Candolândia, Santo Amaro/BA	Não tem	Não Tem	82,48	41,09	Município de Santo Amaro - BA, Administração pública em geral, CNPJ 14.222.566/0001-72, sede em	R\$ ()	REURB-S	Legitimação Fundiária
PQ - 66	018	Rua D, s/n, Candolândia, Santo Amaro/BA	Não tem	Não Tem	84,04	40,48	Município de Santo Amaro - BA, Administração pública em geral, CNPJ 14.222.566/0001-72, sede em	R\$ ()	REURB-S	Legitimação Fundiária
PQ - 66	019	Rua D, s/n, Candolândia, Santo Amaro/BA	Não tem	Não Tem	94,23	42,13	Município de Santo Amaro - BA, Administração pública em geral, CNPJ 14.222.566/0001-72, sede em	R\$ ()	REURB-S	Legitimação Fundiária

Prefeitura Municipal de Santo Amaro

Prefeitura Municipal de Santo Amaro

PQ - 66	020	Rua D, s/n, Candolândia, Santo Amaro/BA	Não tem	Não Tem	120,08	66,53	Município de Santo Amaro - BA, Administração pública em geral, CNPJ 14.222.566/0001-72, sede em	R\$ ()	REURB-S	Legitimação Fundiária
PQ - 66	021	Rua D, s/n, Candolândia, Santo Amaro/BA	Não tem	Não Tem	168,24	70,74	Município de Santo Amaro - BA, Administração pública em geral, CNPJ 14.222.566/0001-72, sede em	R\$ ()	REURB-S	Legitimação Fundiária
PQ - 66	022	Rua D, s/n, Candolândia, Santo Amaro/BA	Não tem	Não Tem	197,62	71,84	Município de Santo Amaro - BA, Administração pública em geral, CNPJ 14.222.566/0001-72, sede em	R\$ ()	REURB-S	Legitimação Fundiária
PQ - 66	023	Rua E, Invasão, Candolândia, Santo Amaro/BA	Não tem	Não Tem	200,93	70,43	Maria Francisca Santos Marques, brasileiro(a), viúvo(a), outros, CPF 84435941220, residência e domicílio em	R\$ ()	REURB-S	Legitimação Fundiária - Propriedade de Unidade Autônoma
PQ - 66	024	Rua D, s/n, Candolândia, Santo Amaro/BA	Não tem	Não Tem	80,26	37,82	Município de Santo Amaro - BA, Administração pública em geral, CNPJ 14.222.566/0001-72, sede em	R\$ ()	REURB-S	Legitimação Fundiária
PQ - 66	025	Rua D, s/n, Candolândia, Santo Amaro/BA	Não tem	Não Tem	85,34	42,35	Município de Santo Amaro - BA, Administração pública em geral, CNPJ 14.222.566/0001-72, sede em	R\$ ()	REURB-S	Legitimação Fundiária
PQ - 66	026	Rua D, s/n, Candolândia, Santo Amaro/BA	Não tem	Não Tem	33,61	26,55	Município de Santo Amaro - BA, Administração pública em geral, CNPJ 14.222.566/0001-72, sede em	R\$ ()	REURB-S	Legitimação Fundiária
PQ - 66	027	Rua D, s/n, Candolândia, Santo Amaro/BA	Não tem	Não Tem	37,61	25,85	Município de Santo Amaro - BA, Administração pública em geral, CNPJ 14.222.566/0001-72, sede em	R\$ ()	REURB-S	Legitimação Fundiária
PQ - 66	028	Rua D, s/n, Candolândia, Santo Amaro/BA	Não tem	Não Tem	66,30	36,41	Município de Santo Amaro - BA, Administração pública em geral, CNPJ 14.222.566/0001-72, sede em	R\$ ()	REURB-S	Legitimação Fundiária
PQ - 66	029	Rua D, s/n, Candolândia, Santo Amaro/BA	Não tem	Não Tem	150,61	56,17	Município de Santo Amaro - BA, Administração pública em geral, CNPJ 14.222.566/0001-72, sede em	R\$ ()	REURB-S	Legitimação Fundiária

Prefeitura Municipal de Santo Amaro

Prefeitura Municipal de Santo Amaro

PQ - 66	030	Rua D, s/n, Candolândia, Santo Amaro/BA	Não tem	Não Tem	93,08	47,05	Município de Santo Amaro - BA, Administração pública em geral, CNPJ 14.222.566/0001-72, sede em	R\$ ()	REURB-S	Legitimação Fundiária
PQ - 66	031	Rua D, s/n, Candolândia, Santo Amaro/BA	Não tem	Não Tem	83,00	44,63	Município de Santo Amaro - BA, Administração pública em geral, CNPJ 14.222.566/0001-72, sede em	R\$ ()	REURB-S	Legitimação Fundiária
PQ - 66	032	Rua D, s/n, Candolândia, Santo Amaro/BA	Não tem	Não Tem	62,82	33,21	Município de Santo Amaro - BA, Administração pública em geral, CNPJ 14.222.566/0001-72, sede em	R\$ ()	REURB-S	Legitimação Fundiária
PQ - 66	033	Rua H, s/n, Candolândia, Santo Amaro/BA	Não tem	Não Tem	58,53	37,28	Município de Santo Amaro - BA, Administração pública em geral, CNPJ 14.222.566/0001-72, sede em	R\$ ()	REURB-S	Legitimação Fundiária
PQ - 66	034	Rua H, s/n, Candolândia, Santo Amaro/BA	Não tem	Não Tem	93,69	43,06	Município de Santo Amaro - BA, Administração pública em geral, CNPJ 14.222.566/0001-72, sede em	R\$ ()	REURB-S	Legitimação Fundiária
PQ - 66	035	Rua H, s/n, Candolândia, Santo Amaro/BA	Não tem	Não Tem	75,00	37,76	Município de Santo Amaro - BA, Administração pública em geral, CNPJ 14.222.566/0001-72, sede em	R\$ ()	REURB-S	Legitimação Fundiária
PQ - 66	036	Rua H, s/n, Candolândia, Santo Amaro/BA	Não tem	Não Tem	71,40	34,41	Município de Santo Amaro - BA, Administração pública em geral, CNPJ 14.222.566/0001-72, sede em	R\$ ()	REURB-S	Legitimação Fundiária
PQ - 66	037	Rua G, s/n, Terrço, Candolândia, Santo Amaro/BA	0104066016 8001	Não Tem	56,12	31,15	Givanildo dos Santos Marques, brasileiro(a), solteiro(a), outros, CPF 98679724572, residência e domicílio em	R\$ ()	REURB-S	Legitimação Fundiária - Propriedade Autônoma em Condomínio Urbano Simples
PQ - 66	038	Rua H, s/n, Candolândia, Santo Amaro/BA	Não tem	Não Tem	21,81	18,94	Município de Santo Amaro - BA, Administração pública em geral, CNPJ 14.222.566/0001-72, sede em	R\$ ()	REURB-S	Legitimação Fundiária
PQ - 66	039	Rua H, s/n, Candolândia, Santo Amaro/BA	Não tem	Não Tem	64,83	33,98	Município de Santo Amaro - BA, Administração pública em geral, CNPJ 14.222.566/0001-72, sede em	R\$ ()	REURB-S	Legitimação Fundiária

Prefeitura Municipal de Santo Amaro

Prefeitura Municipal de Santo Amaro

PQ - 66	040	Rua H, s/n, Candolândia, Santo Amaro/BA	Não tem	Não Tem	54,41	31,57	Município de Santo Amaro - BA, Administração pública em geral, CNPJ 14.222.566/0001-72, sede em	R\$ ()	REURB-S	Legitimação Fundiária
PQ - 66	041	Rua H, s/n, Candolândia, Santo Amaro/BA	Não tem	Não Tem	81,57	37,10	Município de Santo Amaro - BA, Administração pública em geral, CNPJ 14.222.566/0001-72, sede em	R\$ ()	REURB-S	Legitimação Fundiária
PQ - 66	042	Rua E, 72, Candolândia, Santo Amaro/BA	Não tem	Não Tem	109,13	43,87	Ednalva Miranda Santos Costa, brasileiro(a), desempregada, CPF 5512402536, casado(a) sob o regime de comunhão parcial de bens, desde 27/04/2018, com Paulo Cesar Da Cruz Costa, brasileiro(a), outros, CPF 3512678599, residentes e domiciliados em	R\$ ()	REURB-S	Legitimação Fundiária - Propriedade Autônoma em Condomínio Urbano Simples
PQ - 66	043	Rua H, s/n, Candolândia, Santo Amaro/BA	Não tem	Não Tem	120,25	46,37	Município de Santo Amaro - BA, Administração pública em geral, CNPJ 14.222.566/0001-72, sede em	R\$ ()	REURB-S	Legitimação Fundiária
PQ - 66	044	Rua H, s/n, Candolândia, Santo Amaro/BA	Não tem	Não Tem	52,36	29,28	Município de Santo Amaro - BA, Administração pública em geral, CNPJ 14.222.566/0001-72, sede em	R\$ ()	REURB-S	Legitimação Fundiária
PQ - 66	045	Rua H, s/n, Candolândia, Santo Amaro/BA	Não tem	Não Tem	26,13	22,52	Município de Santo Amaro - BA, Administração pública em geral, CNPJ 14.222.566/0001-72, sede em	R\$ ()	REURB-S	Legitimação Fundiária
PQ - 66	046	Rua da Mata, Invasão, 104, Candolândia, Santo Amaro/BA	0104066022 6001	Não Tem	26,13	22,52	Maria Ednalva da Silva Omelas, brasileiro(a), solteiro(a), outros, CPF 59983469553, residência e domicílio em	R\$ ()	REURB-S	Legitimação Fundiária - Propriedade de Unidade Autônoma
PQ - 66	047	Rua H, s/n, Candolândia, Santo Amaro/BA	Não tem	Não Tem	45,74	27,58	Município de Santo Amaro - BA, Administração pública em geral, CNPJ 14.222.566/0001-72, sede em	R\$ ()	REURB-S	Legitimação Fundiária
PQ - 66	048	Rua H, s/n, Candolândia, Santo Amaro/BA	Não tem	Não Tem	116,66	48,98	Município de Santo Amaro - BA, Administração pública em geral, CNPJ 14.222.566/0001-72, sede em	R\$ ()	REURB-S	Legitimação Fundiária
PQ - 66	049	Rua H, s/n, Candolândia, Santo Amaro/BA	Não tem	Não Tem	141,37	57,86	Município de Santo Amaro - BA, Administração pública em geral, CNPJ 14.222.566/0001-72, sede em	R\$ ()	REURB-S	Legitimação Fundiária

Prefeitura Municipal de Santo Amaro

Prefeitura Municipal de Santo Amaro

PQ - 66	050	Rua da Mata, Invasão , 17, Candolândia, Santo Amaro/BA	Não tem	Não Tem	61,30	37,04	Jacidalva Ferreira de Alcântara, brasileiro(a), outros, CPF 967.981.145-04, casado(a) sob o regime de comunhão parcial de bens, desde 19/03/2009, com Jose Maciel De Alcântara, brasileiro(a), outros, CPF 31066631549, residentes e domiciliados em	R\$ ()	REURB-S	Legitimação Fundiária - Propriedade de Unidade Autônoma
PQ - 66	051	Rua H, s/n, Candolândia, Santo Amaro/BA	Não tem	Não Tem	23,19	25,41	Município de Santo Amaro - BA, Administração pública em geral, CNPJ 14.222.566/0001-72, sede em	R\$ ()	REURB-S	Legitimação Fundiária
PQ - 66	052	Rua H, s/n, Candolândia, Santo Amaro/BA	Não tem	Não Tem	71,32	43,21	Município de Santo Amaro - BA, Administração pública em geral, CNPJ 14.222.566/0001-72, sede em	R\$ ()	REURB-S	Legitimação Fundiária
PQ - 66	053	Rua H, s/n, Candolândia, Santo Amaro/BA	Não tem	Não Tem	60,11	36,90	Município de Santo Amaro - BA, Administração pública em geral, CNPJ 14.222.566/0001-72, sede em	R\$ ()	REURB-S	Legitimação Fundiária
PQ - 66	054	Rua da Mata, Invasão , s/n, Candolândia, Santo Amaro/BA	Não tem	Não Tem	85,48	40,74	João Pereira Vasconcelos, brasileiro(a), solteiro(a), outros, CPF 177.675.125-68, residência e domicílio em	R\$ ()	REURB-S	Legitimação Fundiária - Propriedade de Unidade Autônoma
PQ - 66	055	Rua H, s/n, Candolândia, Santo Amaro/BA	Não tem	Não Tem	102,21	45,75	Município de Santo Amaro - BA, Administração pública em geral, CNPJ 14.222.566/0001-72, sede em	R\$ ()	REURB-S	Legitimação Fundiária
PQ - 66	056	Rua H, s/n, Candolândia, Santo Amaro/BA	Não tem	Não Tem	95,92	43,15	Município de Santo Amaro - BA, Administração pública em geral, CNPJ 14.222.566/0001-72, sede em	R\$ ()	REURB-S	Legitimação Fundiária
PQ - 66	057	Rua da Mata, Invasão , 31, Candolândia, Santo Amaro/BA	Não tem	Não Tem	56,92	30,23	Ana Lucia Araujo, brasileiro(a), solteiro(a), outros, CPF 200326503, residência e domicílio em	R\$ ()	REURB-S	Legitimação Fundiária - Propriedade de Unidade Autônoma
PQ - 66	058	Rua H, s/n, Candolândia, Santo Amaro/BA	Não tem	Não Tem	49,69	28,52	Município de Santo Amaro - BA, Administração pública em geral, CNPJ 14.222.566/0001-72, sede em	R\$ ()	REURB-S	Legitimação Fundiária
PQ - 66	059	Rua H, s/n, Candolândia, Santo Amaro/BA	Não tem	Não Tem	58,03	31,57	Município de Santo Amaro - BA, Administração pública em geral, CNPJ 14.222.566/0001-72, sede em	R\$ ()	REURB-S	Legitimação Fundiária

Prefeitura Municipal de Santo Amaro

Prefeitura Municipal de Santo Amaro

PQ - 66	060	Rua H, s/n, Candolândia, Santo Amaro/BA	Não tem	Não Tem	114,52	53,40	Município de Santo Amaro - BA, Administração pública em geral, CNPJ 14.222.566/0001-72, sede em	R\$ ()	REURB-S	Legitimação Fundiária
PQ - 66	061	Rua H, s/n, Candolândia, Santo Amaro/BA	Não tem	Não Tem	125,31	45,11	Município de Santo Amaro - BA, Administração pública em geral, CNPJ 14.222.566/0001-72, sede em	R\$ ()	REURB-S	Legitimação Fundiária
PQ - 66	062	Rua H, s/n, Candolândia, Santo Amaro/BA	Não tem	Não Tem	83,05	38,86	Município de Santo Amaro - BA, Administração pública em geral, CNPJ 14.222.566/0001-72, sede em	R\$ ()	REURB-S	Legitimação Fundiária
PQ - 66	063	Rua da Mata, 2, Candolândia, Santo Amaro/BA	0104066032 7001	Não Tem	122,12	54,02	Raimunda Maria Coutinho Souza, brasileiro(a), viúvo(a), outros, CPF 61411966565, residência e domicílio em	R\$ ()	REURB-S	Legitimação Fundiária - Propriedade de Unidade Autônoma
PQ - 66	064	Rua H, s/n, Candolândia, Santo Amaro/BA	Não tem	Não Tem	103,40	49,72	Município de Santo Amaro - BA, Administração pública em geral, CNPJ 14.222.566/0001-72, sede em	R\$ ()	REURB-S	Legitimação Fundiária
PQ - 66	065	Rua H, s/n, Candolândia, Santo Amaro/BA	Não tem	Não Tem	164,47	70,29	Município de Santo Amaro - BA, Administração pública em geral, CNPJ 14.222.566/0001-72, sede em	R\$ ()	REURB-S	Legitimação Fundiária
PQ - 66	066	Rua H, s/n, Candolândia, Santo Amaro/BA	Não tem	Não Tem	87,78	40,63	Município de Santo Amaro - BA, Administração pública em geral, CNPJ 14.222.566/0001-72, sede em	R\$ ()	REURB-S	Legitimação Fundiária
PQ - 66	067	Rua H, s/n, Candolândia, Santo Amaro/BA	Não tem	Não Tem	90,12	42,03	Município de Santo Amaro - BA, Administração pública em geral, CNPJ 14.222.566/0001-72, sede em	R\$ ()	REURB-S	Legitimação Fundiária
PQ - 66	068	Rua H, s/n, Candolândia, Santo Amaro/BA	Não tem	Não Tem	57,34	34,61	Município de Santo Amaro - BA, Administração pública em geral, CNPJ 14.222.566/0001-72, sede em	R\$ ()	REURB-S	Legitimação Fundiária
PQ - 66	069	Rua da Mata, Invasão, 57, Candolândia, Santo Amaro/BA	0104066035 4001	Não Tem	109,88	60,84	Cristina Maria Teixeira de Almeida, brasileiro(a), divorciado(a), outros, CPF 3917292505, residência e domicílio em	R\$ ()	REURB-S	Legitimação Fundiária - Propriedade Autônoma em Condomínio Urbano Simples

Prefeitura Municipal de Santo Amaro

Prefeitura Municipal de Santo Amaro

PQ - 66	070	Rua H, s/n, Candolândia, Santo Amaro/BA	Não tem	Não Tem	83,58	39,46	Município de Santo Amaro - BA, Administração pública em geral, CNPJ 14.222.566/0001-72, sede em	R\$ ()	REURB-S	Legitimação Fundiária
PQ - 66	071	Rua C, s/n, Candolândia, Santo Amaro/BA	Não tem	Não Tem	137,20	60,32	Antônio dos Santos, brasileiro(a), solteiro(a), outros, CPF 47934824572, residência e domicílio em	R\$ ()	REURB-S	Legitimação Fundiária - Propriedade Autônoma em Condomínio Urbano Simples
PQ - 66	072	Rua H, s/n, Candolândia, Santo Amaro/BA	Não tem	Não Tem	57,45	31,83	Município de Santo Amaro - BA, Administração pública em geral, CNPJ 14.222.566/0001-72, sede em	R\$ ()	REURB-S	Legitimação Fundiária
PQ - 66	073	Rua H, s/n, Candolândia, Santo Amaro/BA	Não tem	Não Tem	71,10	36,53	Município de Santo Amaro - BA, Administração pública em geral, CNPJ 14.222.566/0001-72, sede em	R\$ ()	REURB-S	Legitimação Fundiária
PQ - 66	074	Rua H, s/n, Candolândia, Santo Amaro/BA	Não tem	Não Tem	80,39	58,95	Município de Santo Amaro - BA, Administração pública em geral, CNPJ 14.222.566/0001-72, sede em	R\$ ()	REURB-S	Legitimação Fundiária
PQ - 66	075	Rua H, s/n, Candolândia, Santo Amaro/BA	Não tem	Não Tem	110,10	60,38	Município de Santo Amaro - BA, Administração pública em geral, CNPJ 14.222.566/0001-72, sede em	R\$ ()	REURB-S	Legitimação Fundiária
PQ - 66	076	Rua H, s/n, Candolândia, Santo Amaro/BA	Não tem	Não Tem	88,02	38,60	Município de Santo Amaro - BA, Administração pública em geral, CNPJ 14.222.566/0001-72, sede em	R\$ ()	REURB-S	Legitimação Fundiária
PQ - 66	077	Rua H, s/n, Candolândia, Santo Amaro/BA	Não tem	Não Tem	93,37	48,18	Município de Santo Amaro - BA, Administração pública em geral, CNPJ 14.222.566/0001-72, sede em	R\$ ()	REURB-S	Legitimação Fundiária
PQ - 66	078	Rua H, s/n, Candolândia, Santo Amaro/BA	Não tem	Não Tem	59,70	33,32	Município de Santo Amaro - BA, Administração pública em geral, CNPJ 14.222.566/0001-72, sede em	R\$ ()	REURB-S	Legitimação Fundiária
PQ - 66	079	Rua H, s/n, Candolândia, Santo Amaro/BA	Não tem	Não Tem	62,28	31,95	Município de Santo Amaro - BA, Administração pública em geral, CNPJ 14.222.566/0001-72, sede em	R\$ ()	REURB-S	Legitimação Fundiária

Prefeitura Municipal de Santo Amaro

Prefeitura Municipal de Santo Amaro

PQ - 66	080	Rua H, s/n, Candolândia, Santo Amaro/BA	Não tem	Não Tem	103,59	45,14	Município de Santo Amaro - BA, Administração pública em geral, CNPJ 14.222.566/0001-72, sede em	R\$ ()	REURB-S	Legitimação Fundiária
PQ - 66	081	Rua H, s/n, Candolândia, Santo Amaro/BA	Não tem	Não Tem	210,46	58,15	Município de Santo Amaro - BA, Administração pública em geral, CNPJ 14.222.566/0001-72, sede em	R\$ ()	REURB-S	Legitimação Fundiária
PQ - 66	082	Rua H, s/n, Candolândia, Santo Amaro/BA	Não tem	Não Tem	98,88	49,22	Município de Santo Amaro - BA, Administração pública em geral, CNPJ 14.222.566/0001-72, sede em	R\$ ()	REURB-S	Legitimação Fundiária
PQ - 66	083	Rua H, s/n, Candolândia, Santo Amaro/BA	Não tem	Não Tem	67,29	43,33	Município de Santo Amaro - BA, Administração pública em geral, CNPJ 14.222.566/0001-72, sede em	R\$ ()	REURB-S	Legitimação Fundiária
PQ - 66	084	Rua H, s/n, Candolândia, Santo Amaro/BA	Não tem	Não Tem	81,15	50,47	Município de Santo Amaro - BA, Administração pública em geral, CNPJ 14.222.566/0001-72, sede em	R\$ ()	REURB-S	Legitimação Fundiária
PQ - 66	085	Rua H, s/n, Candolândia, Santo Amaro/BA	Não tem	Não Tem	75,02	49,45	Município de Santo Amaro - BA, Administração pública em geral, CNPJ 14.222.566/0001-72, sede em	R\$ ()	REURB-S	Legitimação Fundiária
PQ - 66	086	Rua H, s/n, Candolândia, Santo Amaro/BA	Não tem	Não Tem	81,68	49,45	Município de Santo Amaro - BA, Administração pública em geral, CNPJ 14.222.566/0001-72, sede em	R\$ ()	REURB-S	Legitimação Fundiária
PQ - 66	087	Rua H, s/n, Candolândia, Santo Amaro/BA	Não tem	Não Tem	86,96	49,02	Município de Santo Amaro - BA, Administração pública em geral, CNPJ 14.222.566/0001-72, sede em	R\$ ()	REURB-S	Legitimação Fundiária
PQ - 66	088	Rua H, s/n, Candolândia, Santo Amaro/BA	Não tem	Não Tem	98,21	52,98	Município de Santo Amaro - BA, Administração pública em geral, CNPJ 14.222.566/0001-72, sede em	R\$ ()	REURB-S	Legitimação Fundiária
PQ - 66	089	Rua H, s/n, Candolândia, Santo Amaro/BA	Não tem	Não Tem	69,80	39,63	Município de Santo Amaro - BA, Administração pública em geral, CNPJ 14.222.566/0001-72, sede em	R\$ ()	REURB-S	Legitimação Fundiária

Prefeitura Municipal de Santo Amaro

Prefeitura Municipal de Santo Amaro

PQ - 66	090	Rua da Mata, Invasão, s/n, Candolândia, Santo Amaro/BA	Não tem	Não Tem	87,00	45,24	Irenilda Pereira, brasileiro(a), solteiro(a), outros, CPF 90352203587, residência e domicílio em	R\$ ()	REURB-S	Legitimação Fundiária - Propriedade Autônoma em Condomínio Urbano Simples
PQ - 66	091	Rua H, s/n, Candolândia, Santo Amaro/BA	Não tem	Não Tem	51,01	32,90	Município de Santo Amaro - BA, Administração pública em geral, CNPJ 14.222.566/0001-72, sede em	R\$ ()	REURB-S	Legitimação Fundiária
PQ - 66	092	Rua H, s/n, Candolândia, Santo Amaro/BA	Não tem	Não Tem	102,45	50,59	Município de Santo Amaro - BA, Administração pública em geral, CNPJ 14.222.566/0001-72, sede em	R\$ ()	REURB-S	Legitimação Fundiária
PQ - 66	093	Rua H, s/n, Candolândia, Santo Amaro/BA	Não tem	Não Tem	161,99	58,61	Município de Santo Amaro - BA, Administração pública em geral, CNPJ 14.222.566/0001-72, sede em	R\$ ()	REURB-S	Legitimação Fundiária
PQ - 66	094	Rua G, Invasão, s/n, Torrão, Candolândia, Santo Amaro/BA	Não tem	Não Tem	144,73	54,13	Carla Braga Bispo da Cruz, brasileiro(a), outros, CPF 2538629578, casado(a) sob o regime de comunhão parcial de bens, desde 11/03/2005, com Serapião Ferreira da Cruz, brasileiro(a), outros, CPF 9822172845, residentes e domiciliados em	R\$ ()	REURB-S	Legitimação Fundiária - Propriedade Autônoma em Condomínio Urbano Simples
PQ - 66	095	Rua H, s/n, Candolândia, Santo Amaro/BA	Não tem	Não Tem	67,37	38,22	Município de Santo Amaro - BA, Administração pública em geral, CNPJ 14.222.566/0001-72, sede em	R\$ ()	REURB-S	Legitimação Fundiária
PQ - 66	096	Rua H, s/n, Candolândia, Santo Amaro/BA	Não tem	Não Tem	51,17	37,46	Município de Santo Amaro - BA, Administração pública em geral, CNPJ 14.222.566/0001-72, sede em	R\$ ()	REURB-S	Legitimação Fundiária
PQ - 66	097	Rua da Mata, 86, Candolândia, Santo Amaro/BA	Não tem	Não Tem	70,60	35,34	Maria Antônia dos Santos Evangelista, brasileiro(a), solteiro(a), outros, CPF 65036115520, residência e domicílio em	R\$ ()	REURB-S	Legitimação Fundiária - Propriedade de Unidade Autônoma
PQ - 66	098	Rua H, s/n, Candolândia, Santo Amaro/BA	Não tem	Não Tem	47,83	29,06	Município de Santo Amaro - BA, Administração pública em geral, CNPJ 14.222.566/0001-72, sede em	R\$ ()	REURB-S	Legitimação Fundiária

Prefeitura Municipal de Santo Amaro

Prefeitura Municipal de Santo Amaro

PQ - 66	099	Rua H, s/n, Candolândia, Santo Amaro/BA	Não tem	Não Tem	51,63	30,06	Município de Santo Amaro - BA, Administração pública em geral, CNPJ 14.222.566/0001-72, sede em	R\$ ()	REURB-S	Legitimação Fundiária
PQ - 66	100	Rua H, s/n, Candolândia, Santo Amaro/BA	Não tem	Não Tem	62,80	31,99	Município de Santo Amaro - BA, Administração pública em geral, CNPJ 14.222.566/0001-72, sede em	R\$ ()	REURB-S	Legitimação Fundiária
PQ - 66	101	Rua H, s/n, Candolândia, Santo Amaro/BA	Não tem	Não Tem	85,02	39,39	Município de Santo Amaro - BA, Administração pública em geral, CNPJ 14.222.566/0001-72, sede em	R\$ ()	REURB-S	Legitimação Fundiária
PQ - 66	102	Rua H, s/n, Candolândia, Santo Amaro/BA	Não tem	Não Tem	74,83	36,58	Município de Santo Amaro - BA, Administração pública em geral, CNPJ 14.222.566/0001-72, sede em	R\$ ()	REURB-S	Legitimação Fundiária
PQ - 66	103	Rua H, s/n, Candolândia, Santo Amaro/BA	Não tem	Não Tem	66,78	32,28	Município de Santo Amaro - BA, Administração pública em geral, CNPJ 14.222.566/0001-72, sede em	R\$ ()	REURB-S	Legitimação Fundiária
PQ - 66	104	Rua H, s/n, Candolândia, Santo Amaro/BA	Não tem	Não Tem	74,90	37,97	Município de Santo Amaro - BA, Administração pública em geral, CNPJ 14.222.566/0001-72, sede em	R\$ ()	REURB-S	Legitimação Fundiária
PQ - 66	105	Rua H, s/n, Candolândia, Santo Amaro/BA	Não tem	Não Tem	100,19	44,47	Município de Santo Amaro - BA, Administração pública em geral, CNPJ 14.222.566/0001-72, sede em	R\$ ()	REURB-S	Legitimação Fundiária
PQ - 66	106	Rua da Mata, s/n, Candolândia, Santo Amaro/BA	Não tem	Não Tem	73,52	49,42	Ilzete dos Santos Avelino, brasileiro(a), autônoma, CPF 3695102594, casado(a) sob o regime de comunhão parcial de bens, desde 17/05/2007, com Joel Rocha Avelino, brasileiro(a), outros, CPF 91395372500, residentes e domiciliados em	R\$ ()	REURB-S	Legitimação Fundiária - Propriedade Autônoma em Condomínio Urbano Simples
PQ - 66	107	Rua da Mata, s/n, Candolândia, Santo Amaro/BA	Não tem	Não Tem	204,92	65,52	Jaciara dos Santos Marques, brasileiro(a), solteiro(a), outros, CPF 3259892575, residência e domicílio em	R\$ ()	REURB-S	Legitimação Fundiária - Propriedade de Unidade Autônoma
PQ - 67	001	Rua D, s/n, Candolândia, Santo Amaro/BA	Não tem	Não Tem	253,96	70,96	Município de Santo Amaro - BA, Administração pública em geral, CNPJ 14.222.566/0001-72, sede em	R\$ ()	REURB-S	Legitimação Fundiária

Prefeitura Municipal de Santo Amaro

Prefeitura Municipal de Santo Amaro

PQ - 67	002	Rua D, s/n, Candolândia, Santo Amaro/BA	Não tem	Não Tem	123,15	51,08	Município de Santo Amaro - BA, Administração pública em geral, CNPJ 14.222.566/0001-72, sede em	R\$ ()	REURB-S	Legitimação Fundiária
PQ - 67	003	Rua D, s/n, Candolândia, Santo Amaro/BA	Não tem	Não Tem	81,19	37,92	Município de Santo Amaro - BA, Administração pública em geral, CNPJ 14.222.566/0001-72, sede em	R\$ ()	REURB-S	Legitimação Fundiária
PQ - 67	004	Rua D, Invasão, s/n, Candolândia, Santo Amaro/BA	Não tem	Não Tem	83,25	42,98	Joana Meiry da Cruz Costa, brasileiro(a), outros, CPF 5232219596, casado(a) sob o regime de comunhão parcial de bens, desde 05/09/1996, com Paulo Cesar Ferreira Costa, brasileiro(a), outros, CPF 18902162591, residentes e domiciliados em	R\$ ()	REURB-S	Legitimação Fundiária - Propriedade de Unidade Autônoma
PQ - 67	005	Rua D, s/n, Candolândia, Santo Amaro/BA	Não tem	Não Tem	87,76	42,52	Município de Santo Amaro - BA, Administração pública em geral, CNPJ 14.222.566/0001-72, sede em	R\$ ()	REURB-S	Legitimação Fundiária
PQ - 67	006	Rua D, s/n, Candolândia, Santo Amaro/BA	Não tem	Não Tem	90,04	44,74	Município de Santo Amaro - BA, Administração pública em geral, CNPJ 14.222.566/0001-72, sede em	R\$ ()	REURB-S	Legitimação Fundiária
PQ - 67	007	Rua D, 69, Candolândia, Santo Amaro/BA	0104067019 2001	Não Tem	121,98	49,49	José Paulo das Neves, brasileiro(a), outros, CPF 29510628515, casado(a) sob o regime de comunhão parcial de bens, desde 12/12/2007, com Angelica Silva Das Neves, brasileiro(a), outros, CPF 66805180597, residentes e domiciliados em	R\$ ()	REURB-S	Legitimação Fundiária - Propriedade Autônoma em Condomínio Urbano Simples
PQ - 67	008	Rua D, s/n, Candolândia, Santo Amaro/BA	Não tem	Não Tem	100,36	46,82	Município de Santo Amaro - BA, Administração pública em geral, CNPJ 14.222.566/0001-72, sede em	R\$ ()	REURB-S	Legitimação Fundiária
PQ - 67	009	Rua D, s/n, Candolândia, Santo Amaro/BA	Não tem	Não Tem	69,66	44,65	Município de Santo Amaro - BA, Administração pública em geral, CNPJ 14.222.566/0001-72, sede em	R\$ ()	REURB-S	Legitimação Fundiária
PQ - 67	010	Rua D, s/n, Candolândia, Santo Amaro/BA	Não tem	Não Tem	138,88	58,86	Município de Santo Amaro - BA, Administração pública em geral, CNPJ 14.222.566/0001-72, sede em	R\$ ()	REURB-S	Legitimação Fundiária

Prefeitura Municipal de Santo Amaro

Prefeitura Municipal de Santo Amaro

PQ - 67	011	Rua D, 116, Candolândia, Santo Amaro/BA	Não tem	Não Tem	79,03	40,34	Marlene Costa da Silva Fraga, brasileiro(a), outros, CPF 521978599, casado(a) sob o regime de comunhão parcial de bens, desde 10/04/1984, com Deusdedit Ribeiro Fraga, brasileiro(a), outros, CPF 40792382587, residentes e domiciliados em	R\$ ()	REURB-S	Legitimação Fundiária - Propriedade de Unidade Autônoma
PQ - 67	012	Rua D, s/n, Candolândia, Santo Amaro/BA	Não tem	Não Tem	227,04	60,38	Município de Santo Amaro - BA, Administração pública em geral, CNPJ 14.222.566/0001-72, sede em	R\$ ()	REURB-S	Legitimação Fundiária
PQ - 67	013	Rua D, s/n, Candolândia, Santo Amaro/BA	Não tem	Não Tem	63,33	32,95	Maria Madalena dos Santos, brasileiro(a), divorciado(a), outros, CPF 28192516504, residência e domicílio em	R\$ ()	REURB-S	Legitimação Fundiária - Propriedade de Unidade Autônoma
PQ - 67	014	Rua D, s/n, Candolândia, Santo Amaro/BA	Não tem	Não Tem	59,51	33,31	Município de Santo Amaro - BA, Administração pública em geral, CNPJ 14.222.566/0001-72, sede em	R\$ ()	REURB-S	Legitimação Fundiária
PQ - 67	015	Rua D, s/n, Candolândia, Santo Amaro/BA	Não tem	Não Tem	41,97	27,04	Município de Santo Amaro - BA, Administração pública em geral, CNPJ 14.222.566/0001-72, sede em	R\$ ()	REURB-S	Legitimação Fundiária
PQ - 67	016	Rua D, s/n, Candolândia, Santo Amaro/BA	Não tem	Não Tem	132,47	61,15	Município de Santo Amaro - BA, Administração pública em geral, CNPJ 14.222.566/0001-72, sede em	R\$ ()	REURB-S	Legitimação Fundiária
PQ - 67	017	Rua D, s/n, Candolândia, Santo Amaro/BA	Não tem	Não Tem	130,87	60,68	Município de Santo Amaro - BA, Administração pública em geral, CNPJ 14.222.566/0001-72, sede em	R\$ ()	REURB-S	Legitimação Fundiária
PQ - 67	018	Rua D, s/n, Candolândia, Santo Amaro/BA	Não tem	Não Tem	132,75	58,66	Município de Santo Amaro - BA, Administração pública em geral, CNPJ 14.222.566/0001-72, sede em	R\$ ()	REURB-S	Legitimação Fundiária
PQ - 67	019	Rua D, s/n, Candolândia, Santo Amaro/BA	Não tem	Não Tem	85,10	54,04	Município de Santo Amaro - BA, Administração pública em geral, CNPJ 14.222.566/0001-72, sede em	R\$ ()	REURB-S	Legitimação Fundiária

Prefeitura Municipal de Santo Amaro

Prefeitura Municipal de Santo Amaro

PQ - 67	020	Rua D, 50, Candolândia, Santo Amaro/BA	Não tem	Não Tem	136,14	57,94	José Domingos da Cruz, brasileiro(a), outros, CPF 13927299953, casado(a) sob o regime de comunhão parcial de bens, desde 02/08/1951, com Maria José AlvesDa Cruz, brasileiro(a), outros, CPF 89049047572, residentes e domiciliados em	R\$ ()	REURB-S	Legitimação Fundiária - Propriedade de Unidade Autônoma
PQ - 67	021	Rua D, Invasão, 94A, Candolândia, Santo Amaro/BA	Não tem	Não Tem	147,75	56,97	Maria do Rosário Santos, brasileiro(a), outros, CPF 63279959500, casado(a) sob o regime de comunhão parcial de bens, desde 18/04/2023, com Carlos Da Conceicao Dos Santos, brasileiro(a), outros, CPF 58652078572, residentes e domiciliados em	R\$ ()	REURB-S	Legitimação Fundiária - Propriedade Autônoma em Condomínio Urbano Simples
PQ - 67	021	Rua D, Invasão, s/n, Candolândia, Santo Amaro/BA	01040670097001	Não Tem	96,64	47,23	Maria Raimunda Rosa Santos, brasileiro(a), viúvo(a), outros, CPF 87939495334, residência e domicílio em	R\$ ()	REURB-S	Legitimação Fundiária - Propriedade Autônoma em Condomínio Urbano Simples
PQ - 67	022	Rua D, Invasão, s/n, Candolândia, Santo Amaro/BA	Não tem	Não Tem	96,64	47,23	Antonieta da Silva dos Santos, brasileiro(a), outros, CPF 98652575568, casado(a) sob o regime de comunhão parcial de bens, desde 20/09/2012, com José Do Rosário Rosa Santos, brasileiro(a), outros, CPF 54285038587, residentes e domiciliados em	R\$ ()	REURB-S	Legitimação Fundiária - Propriedade Autônoma em Condomínio Urbano Simples
PQ - 67	023	Rua D, s/n, Candolândia, Santo Amaro/BA	Não tem	Não Tem	103,05	47,26	Município de Santo Amaro - BA, Administração pública em geral, CNPJ 14.222.566/0001-72, sede em	R\$ ()	REURB-S	Legitimação Fundiária
PQ - 67	024	Rua D, s/n, Candolândia, Santo Amaro/BA	Não tem	Não Tem	45,94	39,71	Município de Santo Amaro - BA, Administração pública em geral, CNPJ 14.222.566/0001-72, sede em	R\$ ()	REURB-S	Legitimação Fundiária
PQ - 67	025	Rua D, Invasão, s/n, Candolândia, Santo Amaro/BA	Não tem	Não Tem	86,08	44,24	Noemia da Silva, brasileiro(a), solteiro(a), outros, CPF 88689557504, residência e domicílio em	R\$ ()	REURB-S	Legitimação Fundiária - Propriedade de Unidade Autônoma
PQ - 67	026	Rua D, s/n, Candolândia, Santo Amaro/BA	Não tem	Não Tem	95,69	43,15	Município de Santo Amaro - BA, Administração pública em geral, CNPJ 14.222.566/0001-72, sede em	R\$ ()	REURB-S	Legitimação Fundiária

Prefeitura Municipal de Santo Amaro

Prefeitura Municipal de Santo Amaro

PQ - 67	027	Rua D, s/n, Candolândia, Santo Amaro/BA	Não tem	Não Tem	86,41	39,14	Município de Santo Amaro - BA, Administração pública em geral, CNPJ 14.222.566/0001-72, sede em	R\$ ()	REURB-S	Legitimação Fundiária
PQ - 67	028	Rua D, s/n, Candolândia, Santo Amaro/BA	Não tem	Não Tem	68,38	34,18	Município de Santo Amaro - BA, Administração pública em geral, CNPJ 14.222.566/0001-72, sede em	R\$ ()	REURB-S	Legitimação Fundiária
PQ - 67	029	Rua D, s/n, Candolândia, Santo Amaro/BA	Não tem	Não Tem	117,22	44,47	Município de Santo Amaro - BA, Administração pública em geral, CNPJ 14.222.566/0001-72, sede em	R\$ ()	REURB-S	Legitimação Fundiária
PQ - 67	030	Rua D, s/n, Candolândia, Santo Amaro/BA	Não tem	Não Tem	99,05	42,06	Município de Santo Amaro - BA, Administração pública em geral, CNPJ 14.222.566/0001-72, sede em	R\$ ()	REURB-S	Legitimação Fundiária
PQ - 67	031	Rua D, s/n, Candolândia, Santo Amaro/BA	Não tem	Não Tem	70,19	36,21	Maria das Graças dos Santos Silva, brasileiro(a), outros, CPF 80222889500, casado(a) sob o regime de -, desde -, com -, -, outros, CPF -, residentes e domiciliados em	R\$ ()	REURB-S	Legitimação Fundiária - Propriedade de Unidade Autônoma
PQ - 67	032	Rua D, 9E, Candolândia, Santo Amaro/BA	Não tem	Não Tem	84,92	38,29	Maria José de Matos, brasileiro(a), solteiro(a), outros, CPF 84602236553, residência e domicílio em	R\$ ()	REURB-S	Legitimação Fundiária - Propriedade Autônoma em Condomínio Urbano Simples
PQ - 67	033	Rua Manoel do Amaral, 34, Candolândia, Santo Amaro/BA	0104067002 2001	Não Tem	90,99	40,64	Maria do Carmo Conceição, brasileiro(a), outros, CPF 64946940553, casado(a) sob o regime de comunhão parcial de bens, desde 16/06/2004, com Edmilson Santos Da Silva, brasileiro(a), outros, CPF 90199960534, residentes e domiciliados em	R\$ ()	REURB-S	Legitimação Fundiária - Propriedade Autônoma em Condomínio Urbano Simples
PQ - 67	034	Rua D, s/n, Candolândia, Santo Amaro/BA	Não tem	Não Tem	90,99	40,64	Município de Santo Amaro - BA, Administração pública em geral, CNPJ 14.222.566/0001-72, sede em	R\$ ()	REURB-S	Legitimação Fundiária
PQ - 67	035	Rua D, s/n, Candolândia, Santo Amaro/BA	Não tem	Não Tem	34,13	28,71	Município de Santo Amaro - BA, Administração pública em geral, CNPJ 14.222.566/0001-72, sede em	R\$ ()	REURB-S	Legitimação Fundiária

Prefeitura Municipal de Santo Amaro

Prefeitura Municipal de Santo Amaro

PQ - 67	036	Rua D, s/n, Candolândia, Santo Amaro/BA	Não tem	Não Tem	38,79	26,12	Município de Santo Amaro - BA, Administração pública em geral, CNPJ 14.222.566/0001-72, sede em	R\$ ()	REURB-S	Legitimação Fundiária
PQ - 67	037	Rua D, s/n, Candolândia, Santo Amaro/BA	Não tem	Não Tem	27,02	22,58	Município de Santo Amaro - BA, Administração pública em geral, CNPJ 14.222.566/0001-72, sede em	R\$ ()	REURB-S	Legitimação Fundiária
PQ - 67	038	Rua D, Invasão, 54, Candolândia, Santo Amaro/BA	0104067049 7001	Não Tem	57,59	34,50	Maria Antônia da Conceição Santos, brasileiro(a), solteiro(a), outros, CPF 62723839591, residência e domicílio em	R\$ ()	REURB-S	Legitimação Fundiária - Propriedade de Unidade Autônoma
PQ - 67	039	Rua E, s/n, Candolândia, Santo Amaro/BA	Não tem	Não Tem	70,55	34,92	Município de Santo Amaro - BA, Administração pública em geral, CNPJ 14.222.566/0001-72, sede em	R\$ ()	REURB-S	Legitimação Fundiária
PQ - 67	040	Rua E, s/n, Candolândia, Santo Amaro/BA	Não tem	Não Tem	34,35	23,70	Município de Santo Amaro - BA, Administração pública em geral, CNPJ 14.222.566/0001-72, sede em	R\$ ()	REURB-S	Legitimação Fundiária
PQ - 67	041	Rua E, s/n, Candolândia, Santo Amaro/BA	Não tem	Não Tem	49,27	28,18	Município de Santo Amaro - BA, Administração pública em geral, CNPJ 14.222.566/0001-72, sede em	R\$ ()	REURB-S	Legitimação Fundiária
PQ - 67	042	Rua E, s/n, Candolândia, Santo Amaro/BA	Não tem	Não Tem	47,71	27,83	Município de Santo Amaro - BA, Administração pública em geral, CNPJ 14.222.566/0001-72, sede em	R\$ ()	REURB-S	Legitimação Fundiária
PQ - 67	043	Rua F, s/n, Candolândia, Santo Amaro/BA	Não tem	Não Tem	63,00	34,02	Juliana dos Santos Silva , brasileiro(a), solteiro(a), outros, CPF 84602236553, residência e domicílio em	R\$ ()	REURB-S	Legitimação Fundiária - Propriedade de Unidade Autônoma
PQ - 67	044	Rua E, s/n, Candolândia, Santo Amaro/BA	Não tem	Não Tem	60,54	32,50	Município de Santo Amaro - BA, Administração pública em geral, CNPJ 14.222.566/0001-72, sede em	R\$ ()	REURB-S	Legitimação Fundiária
PQ - 67	045	Rua E, s/n, Candolândia, Santo Amaro/BA	Não tem	Não Tem	63,52	33,91	Município de Santo Amaro - BA, Administração pública em geral, CNPJ 14.222.566/0001-72, sede em	R\$ ()	REURB-S	Legitimação Fundiária

Prefeitura Municipal de Santo Amaro

Prefeitura Municipal de Santo Amaro

PQ - 67	046	Rua E, s/n, Candolândia, Santo Amaro/BA	Não tem	Não Tem	40,35	30,81	Município de Santo Amaro - BA, Administração pública em geral, CNPJ 14.222.566/0001-72, sede em	R\$ ()	REURB-S	Legitimação Fundiária
PQ - 67	047	Rua E, s/n, Candolândia, Santo Amaro/BA	Não tem	Não Tem	111,79	47,30	Município de Santo Amaro - BA, Administração pública em geral, CNPJ 14.222.566/0001-72, sede em	R\$ ()	REURB-S	Legitimação Fundiária
PQ - 67	048	Rua E, s/n, Candolândia, Santo Amaro/BA	Não tem	Não Tem	87,40	42,86	Município de Santo Amaro - BA, Administração pública em geral, CNPJ 14.222.566/0001-72, sede em	R\$ ()	REURB-S	Legitimação Fundiária
PQ - 67	049	Rua E, s/n, Candolândia, Santo Amaro/BA	Não tem	Não Tem	79,02	39,98	Município de Santo Amaro - BA, Administração pública em geral, CNPJ 14.222.566/0001-72, sede em	R\$ ()	REURB-S	Legitimação Fundiária
PQ - 67	050	Rua E, s/n, Candolândia, Santo Amaro/BA	Não tem	Não Tem	95,27	41,38	Município de Santo Amaro - BA, Administração pública em geral, CNPJ 14.222.566/0001-72, sede em	R\$ ()	REURB-S	Legitimação Fundiária
PQ - 67	051	Rua E, s/n, Candolândia, Santo Amaro/BA	Não tem	Não Tem	90,59	42,09	Município de Santo Amaro - BA, Administração pública em geral, CNPJ 14.222.566/0001-72, sede em	R\$ ()	REURB-S	Legitimação Fundiária
PQ - 67	052	Rua E, s/n, Candolândia, Santo Amaro/BA	Não tem	Não Tem	107,28	46,00	Município de Santo Amaro - BA, Administração pública em geral, CNPJ 14.222.566/0001-72, sede em	R\$ ()	REURB-S	Legitimação Fundiária
PQ - 67	053	Rua E, s/n, Candolândia, Santo Amaro/BA	Não tem	Não Tem	46,61	35,74	Município de Santo Amaro - BA, Administração pública em geral, CNPJ 14.222.566/0001-72, sede em	R\$ ()	REURB-S	Legitimação Fundiária
PQ - 67	054	Rua E, s/n, Candolândia, Santo Amaro/BA	Não tem	Não Tem	50,74	36,86	Município de Santo Amaro - BA, Administração pública em geral, CNPJ 14.222.566/0001-72, sede em	R\$ ()	REURB-S	Legitimação Fundiária
PQ - 67	055	Rua E, s/n, Candolândia, Santo Amaro/BA	Não tem	Não Tem	73,63	39,07	Município de Santo Amaro - BA, Administração pública em geral, CNPJ 14.222.566/0001-72, sede em	R\$ ()	REURB-S	Legitimação Fundiária
PQ - 67	056	Rua E, s/n, Candolândia, Santo Amaro/BA	Não tem	Não Tem	107,19	44,93	Município de Santo Amaro - BA, Administração pública em geral, CNPJ 14.222.566/0001-72, sede em	R\$ ()	REURB-S	Legitimação Fundiária

Prefeitura Municipal de Santo Amaro

Prefeitura Municipal de Santo Amaro

PQ - 67	057	Rua C, 27, Candolândia, Santo Amaro/BA	0104067035 8001	Não Tem	90,79	42,58	Celina Maria da Cruz Santos, brasileiro(a), viúvo(a), aposentada, CPF 51378299515, residência e domicílio em	R\$ ()	REURB-S	Legitimação Fundiária - Propriedade de Unidade Autônoma
PQ - 67	058	Rua F, 2316, Candolândia, Santo Amaro/BA	Não tem	Não Tem	92,88	42,55	Reginaldo da Cruz Santos, brasileiro(a), outros, CPF 32643926587, casado(a) sob o regime de comunhão parcial de bens, desde 01/11/2011, com Betania Inoneez Soletto, estrangeiro(a); outros, CPF 86351324599, residentes e domiciliados em	R\$ ()	REURB-S	Legitimação Fundiária - Propriedade Autônoma em Condomínio Urbano Simples
PQ - 67	059	Rua C, s/n, Candolândia, Santo Amaro/BA	Não tem	Não Tem	75,29	40,29	Andréa Natalícia do Nascimento, brasileiro(a), solteiro(a), outros, CPF 60920938507, residência e domicílio em	R\$ ()	REURB-S	Legitimação Fundiária - Propriedade de Unidade Autônoma
PQ - 67	060	Rua F, s/n, Candolândia, Santo Amaro/BA	Não tem	Não Tem	89,69	45,38	João Damasio dos Santos, brasileiro(a), outros, CPF 272.379.075-49, casado(a) sob o regime de comunhão parcial de bens, desde 05/05/1986, com Maria das Graças Góis dos Santos, brasileiro(a), outros, CPF 928.101.875-68, residentes e domiciliados em	R\$ ()	REURB-S	Legitimação Fundiária - Propriedade Autônoma em Condomínio Urbano Simples
PQ - 67	061	Rua F, s/n, Candolândia, Santo Amaro/BA	Não tem	Não Tem	76,58	37,11	Maria Aurelina de Jesus Santos, brasileiro(a), solteiro(a), outros, CPF 61113336587, residência e domicílio em	R\$ ()	REURB-S	Legitimação Fundiária - Propriedade de Unidade Autônoma
PQ - 67	062	Rua F, Invasão, 50, Candolândia, Santo Amaro/BA	Não tem	Não Tem	64,04	36,05	Georgina Betania da Cruz Ibañez, brasileiro(a), solteiro(a), outros, CPF 86242205564, residência e domicílio em	R\$ ()	REURB-S	Legitimação Fundiária - Propriedade de Unidade Autônoma
PQ - 67	063	Rua E, s/n, Candolândia, Santo Amaro/BA	Não tem	Não Tem	136,14	59,53	Município de Santo Amaro - BA, Administração pública em geral, CNPJ 14.222.566/0001-72, sede em	R\$ ()	REURB-S	Legitimação Fundiária
PQ - 67	064	Rua E, s/n, Candolândia, Santo Amaro/BA	Não tem	Não Tem	82,19	39,66	Município de Santo Amaro - BA, Administração pública em geral, CNPJ 14.222.566/0001-72, sede em	R\$ ()	REURB-S	Legitimação Fundiária

Prefeitura Municipal de Santo Amaro

Prefeitura Municipal de Santo Amaro

PQ - 67	065	Rua E, s/n, Candolândia, Santo Amaro/BA	Não tem	Não Tem	87,10	43,94	Município de Santo Amaro - BA, Administração pública em geral, CNPJ 14.222.566/0001-72, sede em	R\$ ()	REURB-S	Legitimação Fundiária
PQ - 67	066	Rua E, s/n, Candolândia, Santo Amaro/BA	Não tem	Não Tem	48,14	31,64	Município de Santo Amaro - BA, Administração pública em geral, CNPJ 14.222.566/0001-72, sede em	R\$ ()	REURB-S	Legitimação Fundiária
PQ - 67	067	Rua E, s/n, Candolândia, Santo Amaro/BA	Não tem	Não Tem	91,81	40,71	Município de Santo Amaro - BA, Administração pública em geral, CNPJ 14.222.566/0001-72, sede em	R\$ ()	REURB-S	Legitimação Fundiária
PQ - 67	068	Rua F, 49, Candolândia, Santo Amaro/BA	Não tem	Não Tem	79,05	39,28	Tânia Rodrigues Nascimento, brasileiro(a), outros, CPF 58652736553, casado(a) sob o regime de comunhão parcial de bens, desde 29/05/1989, com Manoel Santos Nascimento, brasileiro(a), outros, CPF 28093771549, residentes e domiciliados em	R\$ ()	REURB-S	Legitimação Fundiária - Propriedade de Unidade Autônoma
PQ - 67	069	Rua E, s/n, Candolândia, Santo Amaro/BA	Não tem	Não Tem	105,54	46,81	Município de Santo Amaro - BA, Administração pública em geral, CNPJ 14.222.566/0001-72, sede em	R\$ ()	REURB-S	Legitimação Fundiária
PQ - 67	070	Rua E, s/n, Candolândia, Santo Amaro/BA	Não tem	Não Tem	92,55	41,87	Município de Santo Amaro - BA, Administração pública em geral, CNPJ 14.222.566/0001-72, sede em	R\$ ()	REURB-S	Legitimação Fundiária
PQ - 67	071	Rua E, s/n, Candolândia, Santo Amaro/BA	Não tem	Não Tem	54,35	29,54	Município de Santo Amaro - BA, Administração pública em geral, CNPJ 14.222.566/0001-72, sede em	R\$ ()	REURB-S	Legitimação Fundiária
PQ - 69	001	Rua V, s/n, Candolândia, Santo Amaro/BA	Não tem	Não Tem	78,81	38,22	Município de Santo Amaro - BA, Administração pública em geral, CNPJ 14.222.566/0001-72, sede em	R\$ ()	REURB-S	Legitimação Fundiária
PQ - 69	002	Rua V, s/n, Candolândia, Santo Amaro/BA	Não tem	Não Tem	81,39	37,77	Município de Santo Amaro - BA, Administração pública em geral, CNPJ 14.222.566/0001-72, sede em	R\$ ()	REURB-S	Legitimação Fundiária
PQ - 69	003	Rua V, s/n, Candolândia, Santo Amaro/BA	Não tem	Não Tem	63,37	40,47	Município de Santo Amaro - BA, Administração pública em geral, CNPJ 14.222.566/0001-72, sede em	R\$ ()	REURB-S	Legitimação Fundiária

Prefeitura Municipal de Santo Amaro

Prefeitura Municipal de Santo Amaro

PQ - 69	004	Rua A, s/n, Candolândia, Santo Amaro/BA	Não tem	Não Tem	128,54	48,70	Município de Santo Amaro - BA, Administração pública em geral, CNPJ 14.222.566/0001-72, sede em	R\$ ()	REURB-S	Legitimação Fundiária
PQ - 69	005	Rua A, s/n, Candolândia, Santo Amaro/BA	Não tem	Não Tem	68,45	40,09	Município de Santo Amaro - BA, Administração pública em geral, CNPJ 14.222.566/0001-72, sede em	R\$ ()	REURB-S	Legitimação Fundiária
PQ - 69	006	Travessa B, s/n, Candolândia, Santo Amaro/BA	Não tem	Não Tem	95,97	58,56	Município de Santo Amaro - BA, Administração pública em geral, CNPJ 14.222.566/0001-72, sede em	R\$ ()	REURB-S	Legitimação Fundiária
PQ - 69	007	Travessa B, s/n, Candolândia, Santo Amaro/BA	Não tem	Não Tem	70,28	33,58	Município de Santo Amaro - BA, Administração pública em geral, CNPJ 14.222.566/0001-72, sede em	R\$ ()	REURB-S	Legitimação Fundiária
PQ - 69	008	Travessa B, s/n, Candolândia, Santo Amaro/BA	Não tem	Não Tem	51,61	29,13	Município de Santo Amaro - BA, Administração pública em geral, CNPJ 14.222.566/0001-72, sede em	R\$ ()	REURB-S	Legitimação Fundiária
PQ - 69	009	Travessa B, s/n, Candolândia, Santo Amaro/BA	Não tem	Não Tem	54,72	34,88	Município de Santo Amaro - BA, Administração pública em geral, CNPJ 14.222.566/0001-72, sede em	R\$ ()	REURB-S	Legitimação Fundiária
PQ - 69	010	Travessa B, s/n, Candolândia, Santo Amaro/BA	Não tem	Não Tem	156,27	59,18	Município de Santo Amaro - BA, Administração pública em geral, CNPJ 14.222.566/0001-72, sede em	R\$ ()	REURB-S	Legitimação Fundiária
PQ - 69	011	Travessa B, s/n, Candolândia, Santo Amaro/BA	Não tem	Não Tem	156,27	59,18	Município de Santo Amaro - BA, Administração pública em geral, CNPJ 14.222.566/0001-72, sede em	R\$ ()	REURB-S	Legitimação Fundiária
PQ - 69	012	Travessa B, s/n, Candolândia, Santo Amaro/BA	Não tem	Não Tem	96,02	53,26	Município de Santo Amaro - BA, Administração pública em geral, CNPJ 14.222.566/0001-72, sede em	R\$ ()	REURB-S	Legitimação Fundiária
PQ - 69	013	Travessa B, s/n, Candolândia, Santo Amaro/BA	Não tem	Não Tem	112,73	55,35	Município de Santo Amaro - BA, Administração pública em geral, CNPJ 14.222.566/0001-72, sede em	R\$ ()	REURB-S	Legitimação Fundiária
PQ - 69	014	Travessa B, s/n, Candolândia, Santo Amaro/BA	Não tem	Não Tem	95,59	44,19	Município de Santo Amaro - BA, Administração pública em geral, CNPJ 14.222.566/0001-72, sede em	R\$ ()	REURB-S	Legitimação Fundiária

Prefeitura Municipal de Santo Amaro

Prefeitura Municipal de Santo Amaro

PQ - 69	015	Travessa B, s/n, Candolândia, Santo Amaro/BA	Não tem	Não Tem	53,34	32,69	Município de Santo Amaro - BA, Administração pública em geral, CNPJ 14.222.566/0001-72, sede em	R\$ ()	REURB-S	Legitimação Fundiária
PQ - 69	016	Travessa B, s/n, Candolândia, Santo Amaro/BA	Não tem	Não Tem	42,67	26,48	Município de Santo Amaro - BA, Administração pública em geral, CNPJ 14.222.566/0001-72, sede em	R\$ ()	REURB-S	Legitimação Fundiária
PQ - 69	017	Rua A, s/n, Candolândia, Santo Amaro/BA	Não tem	Não Tem	65,52	32,42	Município de Santo Amaro - BA, Administração pública em geral, CNPJ 14.222.566/0001-72, sede em	R\$ ()	REURB-S	Legitimação Fundiária
PQ - 69	018	Rua A, s/n, Candolândia, Santo Amaro/BA	Não tem	Não Tem	65,97	37,53	Município de Santo Amaro - BA, Administração pública em geral, CNPJ 14.222.566/0001-72, sede em	R\$ ()	REURB-S	Legitimação Fundiária
PQ - 69	019	Rua A, 18, Candolândia, Santo Amaro/BA	Não tem	Não Tem	71,03	45,22	Ivani Nunes dos Santos, brasileiro(a), outros, CPF 78504716520, casado(a) sob o regime de comunhão parcial de bens, desde 17/06/2000, com Antonio Jesus Mascarenhas Dos Santos, brasileiro(a), outros, CPF 44882327520, residentes e domiciliados em	R\$ ()	REURB-S	Legitimação Fundiária - Propriedade Autônoma em Condomínio Urbano Simples
PQ - 69	020	Rua A, s/n, Candolândia, Santo Amaro/BA	Não tem	Não Tem	90,53	52,84	Município de Santo Amaro - BA, Administração pública em geral, CNPJ 14.222.566/0001-72, sede em	R\$ ()	REURB-S	Legitimação Fundiária
PQ - 69	021	Rua A, 44, Candolândia, Santo Amaro/BA	01040690027001	Não Tem	129,18	54,05	Roque Bispo Cerqueira, brasileiro(a), outros, CPF 50861310578, casado(a) sob o regime de comunhão parcial de bens, desde 17/12/1994, com Elci De Jesus Dos Santos Cerqueira, brasileiro(a), outros, CPF 89331788568, residentes e domiciliados em	R\$ ()	REURB-S	Legitimação Fundiária - Propriedade Autônoma em Condomínio Urbano Simples
PQ - 69	022	Rua A, s/n, Candolândia, Santo Amaro/BA	Não tem	Não Tem	120,12	53,24	Município de Santo Amaro - BA, Administração pública em geral, CNPJ 14.222.566/0001-72, sede em	R\$ ()	REURB-S	Legitimação Fundiária
PQ - 69	023	Rua A, 26, Candolândia, Santo Amaro/BA	Não tem	Não Tem	150,05	57,37	Luiz Carlos Chaves Lopes, brasileiro(a), outros, CPF 89607023587, casado(a) sob o regime de comunhão parcial de bens, desde 09/01/2004, com Renilda De Jesus Lopes, brasileiro(a), outros, CPF 414459881, residentes e domiciliados em	R\$ ()	REURB-S	Legitimação Fundiária - Propriedade de Unidade Autônoma

Prefeitura Municipal de Santo Amaro

Prefeitura Municipal de Santo Amaro

PQ - 69	024	Rua A, s/n, Candolândia, Santo Amaro/BA	Não tem	Não Tem	72,57	50,24	Município de Santo Amaro - BA, Administração pública em geral, CNPJ 14.222.566/0001-72, sede em	R\$ ()	REURB-S	Legitimação Fundiária
PQ - 69	025	Rua A, 24, Candolândia, Santo Amaro/BA	0104069000 5001	Não Tem	90,39	51,43	Maria José Pureza Barbosa, brasileiro(a), viúvo(a), outros, CPF 51173719504, residência e domicílio em	R\$ ()	REURB-S	Legitimação Fundiária - Propriedade Autônoma em Condomínio Urbano Simples
PQ - 69	026	Rua A, s/n, Candolândia, Santo Amaro/BA	Não tem	Não Tem	124,05	52,50	Município de Santo Amaro - BA, Administração pública em geral, CNPJ 14.222.566/0001-72, sede em	R\$ ()	REURB-S	Legitimação Fundiária
PQ - 69	027	Travessa V, s/n, Candolândia, Santo Amaro/BA	Não tem	Não Tem	115,47	49,87	Município de Santo Amaro - BA, Administração pública em geral, CNPJ 14.222.566/0001-72, sede em	R\$ ()	REURB-S	Legitimação Fundiária
PQ - 70	001	Rua A, s/n, Candolândia, Santo Amaro/BA	Não tem	Não Tem	50,51	30,74	Município de Santo Amaro - BA, Administração pública em geral, CNPJ 14.222.566/0001-72, sede em	R\$ ()	REURB-S	Legitimação Fundiária
PQ - 70	002	Rua A, s/n, Candolândia, Santo Amaro/BA	Não tem	Não Tem	49,34	28,17	Município de Santo Amaro - BA, Administração pública em geral, CNPJ 14.222.566/0001-72, sede em	R\$ ()	REURB-S	Legitimação Fundiária
PQ - 70	003	Rua C, s/n, Candolândia, Santo Amaro/BA	Não tem	Não Tem	56,48	35,35	Município de Santo Amaro - BA, Administração pública em geral, CNPJ 14.222.566/0001-72, sede em	R\$ ()	REURB-S	Legitimação Fundiária
PQ - 70	004	Rua C, s/n, Candolândia, Santo Amaro/BA	Não tem	Não Tem	62,87	33,13	Município de Santo Amaro - BA, Administração pública em geral, CNPJ 14.222.566/0001-72, sede em	R\$ ()	REURB-S	Legitimação Fundiária
PQ - 70	005	Rua C, s/n, Candolândia, Santo Amaro/BA	Não tem	Não Tem	92,71	43,40	Município de Santo Amaro - BA, Administração pública em geral, CNPJ 14.222.566/0001-72, sede em	R\$ ()	REURB-S	Legitimação Fundiária
PQ - 70	006	Rua C, s/n, Candolândia, Santo Amaro/BA	Não tem	Não Tem	23,87	19,59	Município de Santo Amaro - BA, Administração pública em geral, CNPJ 14.222.566/0001-72, sede em	R\$ ()	REURB-S	Legitimação Fundiária

Prefeitura Municipal de Santo Amaro

Prefeitura Municipal de Santo Amaro

PQ - 70	007	Rua C, s/n, Candolândia, Santo Amaro/BA	Não tem	Não Tem	72,05	35,39	Município de Santo Amaro - BA, Administração pública em geral, CNPJ 14.222.566/0001-72, sede em	R\$ ()	REURB-S	Legitimação Fundiária
PQ - 70	008	Rua C, s/n, Candolândia, Santo Amaro/BA	Não tem	Não Tem	95,26	47,88	Ivone Pereira Dias de Araújo, brasileiro(a), viúvo(a), outros, CPF 23120584568, residência e domicílio em	R\$ ()	REURB-S	Legitimação Fundiária - Propriedade de Unidade Autônoma
PQ - 70	009	Rua C, s/n, Candolândia, Santo Amaro/BA	Não tem	Não Tem	18,92	18,97	Município de Santo Amaro - BA, Administração pública em geral, CNPJ 14.222.566/0001-72, sede em	R\$ ()	REURB-S	Legitimação Fundiária
PQ - 70	010	Rua C, s/n, Candolândia, Santo Amaro/BA	Não tem	Não Tem	48,62	31,91	Município de Santo Amaro - BA, Administração pública em geral, CNPJ 14.222.566/0001-72, sede em	R\$ ()	REURB-S	Legitimação Fundiária
PQ - 70	011	Rua C, s/n, Candolândia, Santo Amaro/BA	Não tem	Não Tem	18,92	18,97	Município de Santo Amaro - BA, Administração pública em geral, CNPJ 14.222.566/0001-72, sede em	R\$ ()	REURB-S	Legitimação Fundiária
PQ - 70	012	Rua C, s/n, Candolândia, Santo Amaro/BA	Não tem	Não Tem	41,47	26,15	Município de Santo Amaro - BA, Administração pública em geral, CNPJ 14.222.566/0001-72, sede em	R\$ ()	REURB-S	Legitimação Fundiária
PQ - 70	013	Rua C, s/n, Candolândia, Santo Amaro/BA	Não tem	Não Tem	67,82	44,91	Município de Santo Amaro - BA, Administração pública em geral, CNPJ 14.222.566/0001-72, sede em	R\$ ()	REURB-S	Legitimação Fundiária
PQ - 70	014	Rua C, s/n, Candolândia, Santo Amaro/BA	Não tem	Não Tem	69,53	35,76	Município de Santo Amaro - BA, Administração pública em geral, CNPJ 14.222.566/0001-72, sede em	R\$ ()	REURB-S	Legitimação Fundiária
PQ - 70	015	Rua C, s/n, Candolândia, Santo Amaro/BA	Não tem	Não Tem	75,20	38,20	Município de Santo Amaro - BA, Administração pública em geral, CNPJ 14.222.566/0001-72, sede em	R\$ ()	REURB-S	Legitimação Fundiária
PQ - 70	016	Rua C, s/n, Candolândia, Santo Amaro/BA	Não tem	Não Tem	92,29	41,39	Município de Santo Amaro - BA, Administração pública em geral, CNPJ 14.222.566/0001-72, sede em	R\$ ()	REURB-S	Legitimação Fundiária

Prefeitura Municipal de Santo Amaro

Prefeitura Municipal de Santo Amaro

PQ - 70	017	Rua C, s/n, Candolândia, Santo Amaro/BA	Não tem	Não Tem	108,40	47,67	Município de Santo Amaro - BA, Administração pública em geral, CNPJ 14.222.566/0001-72, sede em	R\$ ()	REURB-S	Legitimação Fundiária
PQ - 70	018	Rua D, s/n, Candolândia, Santo Amaro/BA	Não tem	Não Tem	109,+0	51,07	Maria Clara de Oliveira Barreto, brasileiro(a), solteiro(a), outros, CPF 16862244515, residência e domicílio em	R\$ ()	REURB-S	Legitimação Fundiária - Propriedade Autônoma em Urbano Simples
PQ - 70	019	Rua C, Invasão, 39, Candolândia, Santo Amaro/BA	Não tem	Não Tem	116,04	52,39	Helena Rolim de Lima, brasileiro(a), outros, CPF 3746986516, casado(a) sob o regime de comunhão parcial de bens, desde 31/01/1983, com Heleno Goncalves De Lima, brasileiro(a), outros, CPF 10041966520, residentes e domiciliados em	R\$ ()	REURB-S	Legitimação Fundiária - Propriedade Autônoma em Urbano Simples
PQ - 70	020	Rua C, s/n, Candolândia, Santo Amaro/BA	Não tem	Não Tem	116,15	54,09	Município de Santo Amaro - BA, Administração pública em geral, CNPJ 14.222.566/0001-72, sede em	R\$ ()	REURB-S	Legitimação Fundiária
PQ - 70	021	Rua C, s/n, Candolândia, Santo Amaro/BA	Não tem	Não Tem	126,33	56,49	Município de Santo Amaro - BA, Administração pública em geral, CNPJ 14.222.566/0001-72, sede em	R\$ ()	REURB-S	Legitimação Fundiária
PQ - 70	022	Rua C, s/n, Candolândia, Santo Amaro/BA	Não tem	Não Tem	132,85	59,74	Município de Santo Amaro - BA, Administração pública em geral, CNPJ 14.222.566/0001-72, sede em	R\$ ()	REURB-S	Legitimação Fundiária
PQ - 70	023	Rua C, s/n, Candolândia, Santo Amaro/BA	Não tem	Não Tem	224,76	70,33	Município de Santo Amaro - BA, Administração pública em geral, CNPJ 14.222.566/0001-72, sede em	R\$ ()	REURB-S	Legitimação Fundiária
PQ - 70	024	Rua C, s/n, Candolândia, Santo Amaro/BA	Não tem	Não Tem	126,33	56,49	Município de Santo Amaro - BA, Administração pública em geral, CNPJ 14.222.566/0001-72, sede em	R\$ ()	REURB-S	Legitimação Fundiária
PQ - 70	025	Rua C, s/n, Candolândia, Santo Amaro/BA	Não tem	Não Tem	116,15	54,09	Município de Santo Amaro - BA, Administração pública em geral, CNPJ 14.222.566/0001-72, sede em	R\$ ()	REURB-S	Legitimação Fundiária

Prefeitura Municipal de Santo Amaro

Prefeitura Municipal de Santo Amaro

PQ - 70	026	Rua C, s/n, Candolândia, Santo Amaro/BA	Não tem	Não Tem	89,79	41,13	Município de Santo Amaro - BA, Administração pública em geral, CNPJ 14.222.566/0001-72, sede em	R\$ ()	REURB-S	Legitimação Fundiária
PQ - 70	027	Beco do Fumil, s/n, Candolândia, Santo Amaro/BA	Não tem	Não Tem	73,10	35,82	Município de Santo Amaro - BA, Administração pública em geral, CNPJ 14.222.566/0001-72, sede em	R\$ ()	REURB-S	Legitimação Fundiária
PQ - 70	028	Beco do Fumil, s/n, Candolândia, Santo Amaro/BA	Não tem	Não Tem	33,23	23,20	Município de Santo Amaro - BA, Administração pública em geral, CNPJ 14.222.566/0001-72, sede em	R\$ ()	REURB-S	Legitimação Fundiária
PQ - 70	029	Rua M, s/n, Candolândia, Santo Amaro/BA	Não tem	Não Tem	99,14	53,30	Município de Santo Amaro - BA, Administração pública em geral, CNPJ 14.222.566/0001-72, sede em	R\$ ()	REURB-S	Legitimação Fundiária
PQ - 70	030	Rua M, s/n, Candolândia, Santo Amaro/BA	Não tem	Não Tem	136,84	56,72	Município de Santo Amaro - BA, Administração pública em geral, CNPJ 14.222.566/0001-72, sede em	R\$ ()	REURB-S	Legitimação Fundiária
PQ - 70	031	Rua M, s/n, Candolândia, Santo Amaro/BA	Não tem	Não Tem	146,59	53,94	Município de Santo Amaro - BA, Administração pública em geral, CNPJ 14.222.566/0001-72, sede em	R\$ ()	REURB-S	Legitimação Fundiária
PQ - 70	032	Rua M, s/n, Candolândia, Santo Amaro/BA	Não tem	Não Tem	107,48	49,19	Município de Santo Amaro - BA, Administração pública em geral, CNPJ 14.222.566/0001-72, sede em	R\$ ()	REURB-S	Legitimação Fundiária
PQ - 70	033	Rua M, s/n, Candolândia, Santo Amaro/BA	Não tem	Não Tem	79,16	45,46	Município de Santo Amaro - BA, Administração pública em geral, CNPJ 14.222.566/0001-72, sede em	R\$ ()	REURB-S	Legitimação Fundiária
PQ - 70	034	Rua M, s/n, Candolândia, Santo Amaro/BA	Não tem	Não Tem	87,45	46,02	Município de Santo Amaro - BA, Administração pública em geral, CNPJ 14.222.566/0001-72, sede em	R\$ ()	REURB-S	Legitimação Fundiária
PQ - 70	035	Rua M, s/n, Candolândia, Santo Amaro/BA	Não tem	Não Tem	101,36	47,20	Município de Santo Amaro - BA, Administração pública em geral, CNPJ 14.222.566/0001-72, sede em	R\$ ()	REURB-S	Legitimação Fundiária

Prefeitura Municipal de Santo Amaro

Prefeitura Municipal de Santo Amaro

PQ - 70	036	Rua M, s/n, Candolândia, Santo Amaro/BA	Não tem	Não Tem	80,38	41,43	Município de Santo Amaro - BA, Administração pública em geral, CNPJ 14.222.566/0001-72, sede em	R\$ ()	REURB-S	Legitimação Fundiária
PQ - 70	037	Rua M, s/n, Candolândia, Santo Amaro/BA	Não tem	Não Tem	110,69	51,24	Município de Santo Amaro - BA, Administração pública em geral, CNPJ 14.222.566/0001-72, sede em	R\$ ()	REURB-S	Legitimação Fundiária
PQ - 70	038	Rua M, s/n, Candolândia, Santo Amaro/BA	Não tem	Não Tem	57,12	41,57	Município de Santo Amaro - BA, Administração pública em geral, CNPJ 14.222.566/0001-72, sede em	R\$ ()	REURB-S	Legitimação Fundiária
PQ - 70	039	Rua M, s/n, Candolândia, Santo Amaro/BA	Não tem	Não Tem	128,78	51,96	Município de Santo Amaro - BA, Administração pública em geral, CNPJ 14.222.566/0001-72, sede em	R\$ ()	REURB-S	Legitimação Fundiária
PQ - 70	040	Rua M, s/n, Candolândia, Santo Amaro/BA	Não tem	Não Tem	102,05	47,58	Município de Santo Amaro - BA, Administração pública em geral, CNPJ 14.222.566/0001-72, sede em	R\$ ()	REURB-S	Legitimação Fundiária
PQ - 70	041	Rua M, s/n, Candolândia, Santo Amaro/BA	Não tem	Não Tem	133,28	52,07	Município de Santo Amaro - BA, Administração pública em geral, CNPJ 14.222.566/0001-72, sede em	R\$ ()	REURB-S	Legitimação Fundiária
PQ - 70	042	Rua M, s/n, Candolândia, Santo Amaro/BA	Não tem	Não Tem	83,67	43,28	Município de Santo Amaro - BA, Administração pública em geral, CNPJ 14.222.566/0001-72, sede em	R\$ ()	REURB-S	Legitimação Fundiária
PQ - 70	043	Rua M, s/n, Candolândia, Santo Amaro/BA	Não tem	Não Tem	74,64	38,70	Município de Santo Amaro - BA, Administração pública em geral, CNPJ 14.222.566/0001-72, sede em	R\$ ()	REURB-S	Legitimação Fundiária
PQ - 70	044	Rua M, s/n, Candolândia, Santo Amaro/BA	Não tem	Não Tem	72,05	35,39	Município de Santo Amaro - BA, Administração pública em geral, CNPJ 14.222.566/0001-72, sede em	R\$ ()	REURB-S	Legitimação Fundiária
PQ - 70	045	Rua da Leste, s/n, Candolândia, Santo Amaro/BA	Não tem	Não Tem	41,94	29,67	Anísio Silva Pereira, brasileiro(a), outros, CPF 35740868572, casado(a) sob o regime de comunhão parcial de bens, desde 30/04/2004, com Roquelania Lopes Lima Pereira, brasileiro(a), outros, CPF 52231739534, residentes e domiciliados em	R\$ ()	REURB-S	Legitimação Fundiária - Propriedade Autônoma em Condomínio Urbano Simples

Prefeitura Municipal de Santo Amaro

Prefeitura Municipal de Santo Amaro

PQ - 70	046	Rua M, s/n, Candolândia, Santo Amaro/BA	Não tem	Não Tem	151,86	65,89	Município de Santo Amaro - BA, Administração pública em geral, CNPJ 14.222.566/0001-72, sede em	R\$ ()	REURB-S	Legitimação Fundiária
PQ - 70	047	Rua M, s/n, Candolândia, Santo Amaro/BA	Não tem	Não Tem	120,27	50,10	Município de Santo Amaro - BA, Administração pública em geral, CNPJ 14.222.566/0001-72, sede em	R\$ ()	REURB-S	Legitimação Fundiária
PQ - 70	048	Rua M, s/n, Candolândia, Santo Amaro/BA	Não tem	Não Tem	89,12	43,20	Município de Santo Amaro - BA, Administração pública em geral, CNPJ 14.222.566/0001-72, sede em	R\$ ()	REURB-S	Legitimação Fundiária
PQ - 70	049	Rua M, s/n, Candolândia, Santo Amaro/BA	Não tem	Não Tem	43,96	29,96	Município de Santo Amaro - BA, Administração pública em geral, CNPJ 14.222.566/0001-72, sede em	R\$ ()	REURB-S	Legitimação Fundiária
PQ - 70	050	Rua M, s/n, Candolândia, Santo Amaro/BA	Não tem	Não Tem	47,97	33,44	Município de Santo Amaro - BA, Administração pública em geral, CNPJ 14.222.566/0001-72, sede em	R\$ ()	REURB-S	Legitimação Fundiária
PQ - 70	051	Rua M, s/n, Candolândia, Santo Amaro/BA	Não tem	Não Tem	41,64	25,84	Município de Santo Amaro - BA, Administração pública em geral, CNPJ 14.222.566/0001-72, sede em	R\$ ()	REURB-S	Legitimação Fundiária
PQ - 70	052	Rua M, s/n, Candolândia, Santo Amaro/BA	Não tem	Não Tem	56,77	32,45	Município de Santo Amaro - BA, Administração pública em geral, CNPJ 14.222.566/0001-72, sede em	R\$ ()	REURB-S	Legitimação Fundiária
PQ - 70	053	Rua M, s/n, Candolândia, Santo Amaro/BA	Não tem	Não Tem	23,18	19,84	Município de Santo Amaro - BA, Administração pública em geral, CNPJ 14.222.566/0001-72, sede em	R\$ ()	REURB-S	Legitimação Fundiária
PQ - 71	001	Rua M, s/n, Candolândia, Santo Amaro/BA	Não tem	Não Tem	86,84	37,30	Município de Santo Amaro - BA, Administração pública em geral, CNPJ 14.222.566/0001-72, sede em	R\$ ()	REURB-S	Legitimação Fundiária
PQ - 71	002	Rua M, s/n, Candolândia, Santo Amaro/BA	Não tem	Não Tem	86,84	37,30	Município de Santo Amaro - BA, Administração pública em geral, CNPJ 14.222.566/0001-72, sede em	R\$ ()	REURB-S	Legitimação Fundiária
PQ - 71	003	Rua M, s/n, Candolândia, Santo Amaro/BA	Não tem	Não Tem	66,32	33,15	Município de Santo Amaro - BA, Administração pública em geral, CNPJ 14.222.566/0001-72, sede em	R\$ ()	REURB-S	Legitimação Fundiária

Prefeitura Municipal de Santo Amaro

Prefeitura Municipal de Santo Amaro

PQ - 71	004	Rua K, 22A, Candolândia, Santo Amaro/BA	Não tem	Não Tem	67,63	34,92	Tacira Pereira Rocha, brasileiro(a), solteiro(a), outros, CPF 63280507553, residência e domicílio em	R\$ ()	REURB-S	Legitimação Fundiária - Propriedade de Unidade de Unidade Autônoma
PQ - 71	005	Rua M, s/n, Candolândia, Santo Amaro/BA	Não tem	Não Tem	59,11	31,29	Município de Santo Amaro - BA, Administração pública em geral, CNPJ 14.222.566/0001-72, sede em	R\$ ()	REURB-S	Legitimação Fundiária
PQ - 71	006	Rua M, s/n, Candolândia, Santo Amaro/BA	Não tem	Não Tem	27,06	24,01	Município de Santo Amaro - BA, Administração pública em geral, CNPJ 14.222.566/0001-72, sede em	R\$ ()	REURB-S	Legitimação Fundiária
PQ - 71	007	Rua M, s/n, Candolândia, Santo Amaro/BA	Não tem	Não Tem	56,40	31,10	Município de Santo Amaro - BA, Administração pública em geral, CNPJ 14.222.566/0001-72, sede em	R\$ ()	REURB-S	Legitimação Fundiária
PQ - 71	008	Rua M, s/n, Candolândia, Santo Amaro/BA	Não tem	Não Tem	27,38	21,01	Município de Santo Amaro - BA, Administração pública em geral, CNPJ 14.222.566/0001-72, sede em	R\$ ()	REURB-S	Legitimação Fundiária
PQ - 71	009	Rua K, s/n, Candolândia, Santo Amaro/BA	0104071046 1001	Não Tem	68,32	34,29	Maria do Rosário Ferreira Pereira, brasileiro(a), solteiro(a), outros, CPF 1789751500, residência e domicílio em	R\$ ()	REURB-S	Legitimação Fundiária - Propriedade Autônoma em Condomínio Urbano Simples
PQ - 71	010	Rua M, s/n, Candolândia, Santo Amaro/BA	Não tem	Não Tem	38,58	24,96	Município de Santo Amaro - BA, Administração pública em geral, CNPJ 14.222.566/0001-72, sede em	R\$ ()	REURB-S	Legitimação Fundiária
PQ - 71	011	Rua M, s/n, Candolândia, Santo Amaro/BA	Não tem	Não Tem	47,91	29,25	Município de Santo Amaro - BA, Administração pública em geral, CNPJ 14.222.566/0001-72, sede em	R\$ ()	REURB-S	Legitimação Fundiária
PQ - 71	012	Rua M, s/n, Candolândia, Santo Amaro/BA	Não tem	Não Tem	70,81	35,75	Município de Santo Amaro - BA, Administração pública em geral, CNPJ 14.222.566/0001-72, sede em	R\$ ()	REURB-S	Legitimação Fundiária
PQ - 71	013	Rua M, s/n, Candolândia, Santo Amaro/BA	Não tem	Não Tem	51,99	31,94	Município de Santo Amaro - BA, Administração pública em geral, CNPJ 14.222.566/0001-72, sede em	R\$ ()	REURB-S	Legitimação Fundiária

Prefeitura Municipal de Santo Amaro

Prefeitura Municipal de Santo Amaro

PQ - 71	014	Rua da Leste, s/n, Candolândia, Santo Amaro/BA	Não tem	Não Tem	57,77	33,68	Danilo Gomes Santos , brasileiro(a), solteiro(a), outros, CPF 4148621558, residência e domicílio em	R\$ ()	REURB-S	Legitimação Fundiária - Propriedade Autônoma em Condomínio Urbano Simples
PQ - 71	015	Rua M, s/n, Candolândia, Santo Amaro/BA	Não tem	Não Tem	64,44	33,39	Município de Santo Amaro - BA, Administração pública em geral, CNPJ 14.222.566/0001-72, sede em	R\$ ()	REURB-S	Legitimação Fundiária
PQ - 71	016	Rua M, s/n, Candolândia, Santo Amaro/BA	Não tem	Não Tem	55,50	30,63	Município de Santo Amaro - BA, Administração pública em geral, CNPJ 14.222.566/0001-72, sede em	R\$ ()	REURB-S	Legitimação Fundiária
PQ - 71	017	Rua M, s/n, Candolândia, Santo Amaro/BA	Não tem	Não Tem	33,95	27,54	Município de Santo Amaro - BA, Administração pública em geral, CNPJ 14.222.566/0001-72, sede em	R\$ ()	REURB-S	Legitimação Fundiária
PQ - 71	018	Rua M, s/n, Candolândia, Santo Amaro/BA	Não tem	Não Tem	55,29	31,74	Município de Santo Amaro - BA, Administração pública em geral, CNPJ 14.222.566/0001-72, sede em	R\$ ()	REURB-S	Legitimação Fundiária
PQ - 71	019	Rua M, s/n, Candolândia, Santo Amaro/BA	Não tem	Não Tem	32,36	24,43	Município de Santo Amaro - BA, Administração pública em geral, CNPJ 14.222.566/0001-72, sede em	R\$ ()	REURB-S	Legitimação Fundiária
PQ - 71	020	Rua M, s/n, Candolândia, Santo Amaro/BA	Não tem	Não Tem	38,26	25,94	Município de Santo Amaro - BA, Administração pública em geral, CNPJ 14.222.566/0001-72, sede em	R\$ ()	REURB-S	Legitimação Fundiária
PQ - 71	021	Rua M, s/n, Candolândia, Santo Amaro/BA	Não tem	Não Tem	28,82	21,50	Município de Santo Amaro - BA, Administração pública em geral, CNPJ 14.222.566/0001-72, sede em	R\$ ()	REURB-S	Legitimação Fundiária
PQ - 71	022	Rua M, s/n, Candolândia, Santo Amaro/BA	Não tem	Não Tem	33,98	23,62	Município de Santo Amaro - BA, Administração pública em geral, CNPJ 14.222.566/0001-72, sede em	R\$ ()	REURB-S	Legitimação Fundiária
PQ - 71	023	Rua M, s/n, Candolândia, Santo Amaro/BA	Não tem	Não Tem	76,81	40,12	Município de Santo Amaro - BA, Administração pública em geral, CNPJ 14.222.566/0001-72, sede em	R\$ ()	REURB-S	Legitimação Fundiária

Prefeitura Municipal de Santo Amaro

Prefeitura Municipal de Santo Amaro

PQ - 71	024	Rua M, s/n, Candolândia, Santo Amaro/BA	Não tem	Não Tem	217,29	64,23	Município de Santo Amaro - BA, Administração pública em geral, CNPJ 14.222.566/0001-72, sede em	R\$ ()	REURB-S	Legitimação Fundiária
PQ - 71	025	Rua M, s/n, Candolândia, Santo Amaro/BA	Não tem	Não Tem	32,41	25,29	Município de Santo Amaro - BA, Administração pública em geral, CNPJ 14.222.566/0001-72, sede em	R\$ ()	REURB-S	Legitimação Fundiária
PQ - 71	026	Travessa N, s/n, Candolândia, Santo Amaro/BA	Não tem	Não Tem	130,50	51,45	Município de Santo Amaro - BA, Administração pública em geral, CNPJ 14.222.566/0001-72, sede em	R\$ ()	REURB-S	Legitimação Fundiária
PQ - 71	027	Travessa N, s/n, Candolândia, Santo Amaro/BA	Não tem	Não Tem	109,65	48,51	Município de Santo Amaro - BA, Administração pública em geral, CNPJ 14.222.566/0001-72, sede em	R\$ ()	REURB-S	Legitimação Fundiária
PQ - 71	028	Travessa N, s/n, Candolândia, Santo Amaro/BA	Não tem	Não Tem	75,89	37,12	Município de Santo Amaro - BA, Administração pública em geral, CNPJ 14.222.566/0001-72, sede em	R\$ ()	REURB-S	Legitimação Fundiária
PQ - 71	029	Travessa N, s/n, Candolândia, Santo Amaro/BA	Não tem	Não Tem	96,40	45,78	Município de Santo Amaro - BA, Administração pública em geral, CNPJ 14.222.566/0001-72, sede em	R\$ ()	REURB-S	Legitimação Fundiária
PQ - 71	030	Travessa N, s/n, Candolândia, Santo Amaro/BA	Não tem	Não Tem	64,53	39,62	Município de Santo Amaro - BA, Administração pública em geral, CNPJ 14.222.566/0001-72, sede em	R\$ ()	REURB-S	Legitimação Fundiária
PQ - 71	031	Rua H, s/n, Candolândia, Santo Amaro/BA	0104071035 5001	Não Tem	66,05	35,08	Neide Rufino dos Santos, brasileiro(a), solteiro(a), outros, CPF 700953560, residência e domicílio em	R\$ ()	REURB-S	Legitimação Fundiária - Propriedade de Unidade Autônoma
PQ - 71	032	Travessa N, s/n, Candolândia, Santo Amaro/BA	Não tem	Não Tem	53,70	32,49	Município de Santo Amaro - BA, Administração pública em geral, CNPJ 14.222.566/0001-72, sede em	R\$ ()	REURB-S	Legitimação Fundiária
PQ - 71	033	Travessa N, s/n, Candolândia, Santo Amaro/BA	Não tem	Não Tem	23,74	23,74	Município de Santo Amaro - BA, Administração pública em geral, CNPJ 14.222.566/0001-72, sede em	R\$ ()	REURB-S	Legitimação Fundiária

Prefeitura Municipal de Santo Amaro

Prefeitura Municipal de Santo Amaro

PQ - 71	034	Travessa N, s/n, Candolândia, Santo Amaro/BA	Não tem	Não Tem	57,98	30,91	Município de Santo Amaro - BA, Administração pública em geral, CNPJ 14.222.566/0001-72, sede em	R\$ ()	REURB-S	Legitimação Fundiária
PQ - 71	035	Travessa N, s/n, Candolândia, Santo Amaro/BA	Não tem	Não Tem	19,32	20,66	Município de Santo Amaro - BA, Administração pública em geral, CNPJ 14.222.566/0001-72, sede em	R\$ ()	REURB-S	Legitimação Fundiária
PQ - 71	036	Travessa N, s/n, Candolândia, Santo Amaro/BA	Não tem	Não Tem	86,01	41,56	Município de Santo Amaro - BA, Administração pública em geral, CNPJ 14.222.566/0001-72, sede em	R\$ ()	REURB-S	Legitimação Fundiária
PQ - 71	037	Travessa N, s/n, Candolândia, Santo Amaro/BA	Não tem	Não Tem	105,24	48,65	Município de Santo Amaro - BA, Administração pública em geral, CNPJ 14.222.566/0001-72, sede em	R\$ ()	REURB-S	Legitimação Fundiária
PQ - 71	038	Travessa N, s/n, Candolândia, Santo Amaro/BA	Não tem	Não Tem	98,51	44,47	Município de Santo Amaro - BA, Administração pública em geral, CNPJ 14.222.566/0001-72, sede em	R\$ ()	REURB-S	Legitimação Fundiária
PQ - 71	039	Travessa N, s/n, Candolândia, Santo Amaro/BA	Não tem	Não Tem	73,69	35,33	Município de Santo Amaro - BA, Administração pública em geral, CNPJ 14.222.566/0001-72, sede em	R\$ ()	REURB-S	Legitimação Fundiária
PQ - 71	040	Travessa N, s/n, Candolândia, Santo Amaro/BA	Não tem	Não Tem	239,53	69,53	Município de Santo Amaro - BA, Administração pública em geral, CNPJ 14.222.566/0001-72, sede em	R\$ ()	REURB-S	Legitimação Fundiária
PQ - 71	041	Travessa N, s/n, Candolândia, Santo Amaro/BA	Não tem	Não Tem	146,00	71,38	Município de Santo Amaro - BA, Administração pública em geral, CNPJ 14.222.566/0001-72, sede em	R\$ ()	REURB-S	Legitimação Fundiária
PQ - 71	042	Travessa N, s/n, Candolândia, Santo Amaro/BA	Não tem	Não Tem	80,77	40,56	Município de Santo Amaro - BA, Administração pública em geral, CNPJ 14.222.566/0001-72, sede em	R\$ ()	REURB-S	Legitimação Fundiária
PQ - 71	043	Travessa N, s/n, Candolândia, Santo Amaro/BA	Não tem	Não Tem	88,30	56,89	Município de Santo Amaro - BA, Administração pública em geral, CNPJ 14.222.566/0001-72, sede em	R\$ ()	REURB-S	Legitimação Fundiária
PQ - 71	044	Travessa N, s/n, Candolândia, Santo Amaro/BA	Não tem	Não Tem	71,87	35,93	Município de Santo Amaro - BA, Administração pública em geral, CNPJ 14.222.566/0001-72, sede em	R\$ ()	REURB-S	Legitimação Fundiária

Prefeitura Municipal de Santo Amaro

Prefeitura Municipal de Santo Amaro

PQ - 71	045	Travessa N, s/n, Candolândia, Santo Amaro/BA	Não tem	Não Tem	52,30	31,40	Município de Santo Amaro - BA, Administração pública em geral, CNPJ 14.222.566/0001-72, sede em	R\$ ()	REURB-S	Legitimação Fundiária
PQ - 71	046	Travessa N, s/n, Candolândia, Santo Amaro/BA	Não tem	Não Tem	56,63	31,54	Município de Santo Amaro - BA, Administração pública em geral, CNPJ 14.222.566/0001-72, sede em	R\$ ()	REURB-S	Legitimação Fundiária
PQ - 71	047	Travessa N, s/n, Candolândia, Santo Amaro/BA	Não tem	Não Tem	87,03	38,70	Município de Santo Amaro - BA, Administração pública em geral, CNPJ 14.222.566/0001-72, sede em	R\$ ()	REURB-S	Legitimação Fundiária
PQ - 71	048	Escadaria 01, s/n, Candolândia, Santo Amaro/BA	Não tem	Não Tem	92,58	50,11	Município de Santo Amaro - BA, Administração pública em geral, CNPJ 14.222.566/0001-72, sede em	R\$ ()	REURB-S	Legitimação Fundiária
PQ - 71	049	Escadaria 01, s/n, Candolândia, Santo Amaro/BA	Não tem	Não Tem	40,23	29,83	Município de Santo Amaro - BA, Administração pública em geral, CNPJ 14.222.566/0001-72, sede em	R\$ ()	REURB-S	Legitimação Fundiária
PQ - 71	050	Escadaria 01, s/n, Candolândia, Santo Amaro/BA	Não tem	Não Tem	41,89	33,03	Município de Santo Amaro - BA, Administração pública em geral, CNPJ 14.222.566/0001-72, sede em	R\$ ()	REURB-S	Legitimação Fundiária
PQ - 71	051	Escadaria 01, s/n, Candolândia, Santo Amaro/BA	Não tem	Não Tem	114,15	59,08	Município de Santo Amaro - BA, Administração pública em geral, CNPJ 14.222.566/0001-72, sede em	R\$ ()	REURB-S	Legitimação Fundiária
PQ - 71	052	Escadaria 01, s/n, Candolândia, Santo Amaro/BA	Não tem	Não Tem	71,20	38,44	Município de Santo Amaro - BA, Administração pública em geral, CNPJ 14.222.566/0001-72, sede em	R\$ ()	REURB-S	Legitimação Fundiária
PQ - 71	053	Escadaria 01, s/n, Candolândia, Santo Amaro/BA	Não tem	Não Tem	24,65	21,56	Município de Santo Amaro - BA, Administração pública em geral, CNPJ 14.222.566/0001-72, sede em	R\$ ()	REURB-S	Legitimação Fundiária

Prefeitura Municipal de Santo Amaro

Prefeitura Municipal de Santo Amaro

PQ - 71	054	Rua H, 113, Candolândia, Santo Amaro/BA	Não tem	Não Tem	69,56	35,53	Maria Vitalina Ferreira , brasileiro(a), solteiro(a), outros, CPF 87940876520, residência e domicílio em	R\$ ()	REURB-S	Legitimação Fundiária - Propriedade Autônoma em Condomínio Urbano Simples
PQ - 71	055	Escadaria 01, s/n, Candolândia, Santo Amaro/BA	Não tem	Não Tem	72,34	35,43	Município de Santo Amaro - BA, Administração pública em geral, CNPJ 14.222.566/0001-72, sede em	R\$ ()	REURB-S	Legitimação Fundiária
PQ - 71	056	Escadaria 01, s/n, Candolândia, Santo Amaro/BA	Não tem	Não Tem	85,99	40,44	Município de Santo Amaro - BA, Administração pública em geral, CNPJ 14.222.566/0001-72, sede em	R\$ ()	REURB-S	Legitimação Fundiária
PQ - 71	057	Escadaria 01, s/n, Candolândia, Santo Amaro/BA	Não tem	Não Tem	96,76	40,54	Município de Santo Amaro - BA, Administração pública em geral, CNPJ 14.222.566/0001-72, sede em	R\$ ()	REURB-S	Legitimação Fundiária
PQ - 71	058	Escadaria 01, s/n, Candolândia, Santo Amaro/BA	Não tem	Não Tem	89,01	40,19	Município de Santo Amaro - BA, Administração pública em geral, CNPJ 14.222.566/0001-72, sede em	R\$ ()	REURB-S	Legitimação Fundiária
PQ - 71	063	Escadaria 01, s/n, Candolândia, Santo Amaro/BA	Não tem	Não Tem	55,92	36,32	Município de Santo Amaro - BA, Administração pública em geral, CNPJ 14.222.566/0001-72, sede em	R\$ ()	REURB-S	Legitimação Fundiária
PQ - 71	064	Escadaria 01, s/n, Candolândia, Santo Amaro/BA	Não tem	Não Tem	57,79	38,50	Município de Santo Amaro - BA, Administração pública em geral, CNPJ 14.222.566/0001-72, sede em	R\$ ()	REURB-S	Legitimação Fundiária
PQ - 71	065	Escadaria 01, s/n, Candolândia, Santo Amaro/BA	Não tem	Não Tem	108,39	45,06	Município de Santo Amaro - BA, Administração pública em geral, CNPJ 14.222.566/0001-72, sede em	R\$ ()	REURB-S	Legitimação Fundiária

Prefeitura Municipal de Santo Amaro

Prefeitura Municipal de Santo Amaro

PQ - 71	066	Rua N, s/n, Candolândia, Santo Amaro/BA	Não tem	Não Tem	55,86	30,05	Município de Santo Amaro - BA, Administração pública em geral, CNPJ 14.222.566/0001-72, sede em	R\$ ()	REURB-S	Legitimação Fundiária
PQ - 71	067	Rua N, s/n, Candolândia, Santo Amaro/BA	Não tem	Não Tem	127,00	52,09	Município de Santo Amaro - BA, Administração pública em geral, CNPJ 14.222.566/0001-72, sede em	R\$ ()	REURB-S	Legitimação Fundiária
PQ - 71	068	Rua N, s/n, Candolândia, Santo Amaro/BA	Não tem	Não Tem	99,59	47,63	Município de Santo Amaro - BA, Administração pública em geral, CNPJ 14.222.566/0001-72, sede em	R\$ ()	REURB-S	Legitimação Fundiária
PQ - 71	069	Rua N, s/n, Candolândia, Santo Amaro/BA	Não tem	Não Tem	121,11	50,38	Município de Santo Amaro - BA, Administração pública em geral, CNPJ 14.222.566/0001-72, sede em	R\$ ()	REURB-S	Legitimação Fundiária
PQ - 71	070	Rua N, s/n, Candolândia, Santo Amaro/BA	Não tem	Não Tem	91,51	41,48	Município de Santo Amaro - BA, Administração pública em geral, CNPJ 14.222.566/0001-72, sede em	R\$ ()	REURB-S	Legitimação Fundiária
PQ - 71	071	Rua N, s/n, Candolândia, Santo Amaro/BA	Não tem	Não Tem	70,65	35,03	Município de Santo Amaro - BA, Administração pública em geral, CNPJ 14.222.566/0001-72, sede em	R\$ ()	REURB-S	Legitimação Fundiária
PQ - 71	072	Rua N, s/n, Candolândia, Santo Amaro/BA	Não tem	Não Tem	111,80	52,29	Município de Santo Amaro - BA, Administração pública em geral, CNPJ 14.222.566/0001-72, sede em	R\$ ()	REURB-S	Legitimação Fundiária
PQ - 71	073	Rua N, s/n, Candolândia, Santo Amaro/BA	Não tem	Não Tem	85,19	39,38	Município de Santo Amaro - BA, Administração pública em geral, CNPJ 14.222.566/0001-72, sede em	R\$ ()	REURB-S	Legitimação Fundiária
PQ - 71	074	Rua N, s/n, Candolândia, Santo Amaro/BA	Não tem	Não Tem	69,14	39,10	Município de Santo Amaro - BA, Administração pública em geral, CNPJ 14.222.566/0001-72, sede em	R\$ ()	REURB-S	Legitimação Fundiária
PQ - 71	075	Rua N, s/n, Candolândia, Santo Amaro/BA	Não tem	Não Tem	45,94	29,42	Município de Santo Amaro - BA, Administração pública em geral, CNPJ 14.222.566/0001-72, sede em	R\$ ()	REURB-S	Legitimação Fundiária
PQ - 71	076	Rua N, s/n, Candolândia, Santo Amaro/BA	Não tem	Não Tem	38,40	28,20	Município de Santo Amaro - BA, Administração pública em geral, CNPJ 14.222.566/0001-72, sede em	R\$ ()	REURB-S	Legitimação Fundiária

Prefeitura Municipal de Santo Amaro

Prefeitura Municipal de Santo Amaro

PQ - 71	077	Rua N, s/n, Candolândia, Santo Amaro/BA	Não tem	Não Tem	24,21	20,04	Município de Santo Amaro - BA, Administração pública em geral, CNPJ 14.222.566/0001-72, sede em	R\$ ()	REURB-S	Legitimação Fundiária
PQ - 71	078	Rua N, s/n, Candolândia, Santo Amaro/BA	Não tem	Não Tem	92,70	45,10	Município de Santo Amaro - BA, Administração pública em geral, CNPJ 14.222.566/0001-72, sede em	R\$ ()	REURB-S	Legitimação Fundiária
PQ - 71	079	Rua N, s/n, Candolândia, Santo Amaro/BA	Não tem	Não Tem	55,88	32,16	Município de Santo Amaro - BA, Administração pública em geral, CNPJ 14.222.566/0001-72, sede em	R\$ ()	REURB-S	Legitimação Fundiária
PQ - 71	080	Rua N, s/n, Candolândia, Santo Amaro/BA	Não tem	Não Tem	53,32	30,80	Município de Santo Amaro - BA, Administração pública em geral, CNPJ 14.222.566/0001-72, sede em	R\$ ()	REURB-S	Legitimação Fundiária
PQ - 71	081	Rua N, s/n, Candolândia, Santo Amaro/BA	Não tem	Não Tem	86,16	37,78	Município de Santo Amaro - BA, Administração pública em geral, CNPJ 14.222.566/0001-72, sede em	R\$ ()	REURB-S	Legitimação Fundiária
PQ - 71	082	Rua N, s/n, Candolândia, Santo Amaro/BA	Não tem	Não Tem	95,05	40,54	Município de Santo Amaro - BA, Administração pública em geral, CNPJ 14.222.566/0001-72, sede em	R\$ ()	REURB-S	Legitimação Fundiária
PQ - 71	083	Rua N, s/n, Candolândia, Santo Amaro/BA	Não tem	Não Tem	65,58	36,57	Município de Santo Amaro - BA, Administração pública em geral, CNPJ 14.222.566/0001-72, sede em	R\$ ()	REURB-S	Legitimação Fundiária
PQ - 71	084	Rua N, s/n, Candolândia, Santo Amaro/BA	Não tem	Não Tem	32,72	23,74	Município de Santo Amaro - BA, Administração pública em geral, CNPJ 14.222.566/0001-72, sede em	R\$ ()	REURB-S	Legitimação Fundiária
PQ - 71	085	Rua N, s/n, Candolândia, Santo Amaro/BA	Não tem	Não Tem	40,40	26,04	Município de Santo Amaro - BA, Administração pública em geral, CNPJ 14.222.566/0001-72, sede em	R\$ ()	REURB-S	Legitimação Fundiária
PQ - 71	086	Rua N, s/n, Candolândia, Santo Amaro/BA	Não tem	Não Tem	34,86	25,63	Município de Santo Amaro - BA, Administração pública em geral, CNPJ 14.222.566/0001-72, sede em	R\$ ()	REURB-S	Legitimação Fundiária
PQ - 71	087	Rua N, s/n, Candolândia, Santo Amaro/BA	Não tem	Não Tem	78,40	38,64	Município de Santo Amaro - BA, Administração pública em geral, CNPJ 14.222.566/0001-72, sede em	R\$ ()	REURB-S	Legitimação Fundiária

Prefeitura Municipal de Santo Amaro

Prefeitura Municipal de Santo Amaro

PQ - 72	001	-, s/n, Candolândia, Santo Amaro/BA	Não tem	Não Tem	51,54	29,18	Município de Santo Amaro - BA, Administração pública em geral, CNPJ 14.222.566/0001-72, sede em	R\$ ()	REURB-S	Legitimação Fundiária
PQ - 72	002	-, s/n, Candolândia, Santo Amaro/BA	Não tem	Não Tem	96,15	42,18	Município de Santo Amaro - BA, brasileiro(a), CNPJ 14.222.566/0001-72, sede em	R\$ ()	REURB-S	Legitimação Fundiária - Propriedade Autônoma em Condomínio Urbano Simples
PQ - 72	003	-, s/n, Candolândia, Santo Amaro/BA	Não tem	Não Tem	75,74	38,63	Município de Santo Amaro - BA, Administração pública em geral, CNPJ 14.222.566/0001-72, sede em	R\$ ()	REURB-S	Legitimação Fundiária
PQ - 72	004	-, s/n, Candolândia, Santo Amaro/BA	Não tem	Não Tem	76,86	39,69	Município de Santo Amaro - BA, Administração pública em geral, CNPJ 14.222.566/0001-72, sede em	R\$ ()	REURB-S	Legitimação Fundiária
PQ - 72	005	Rua H, s/n, Candolândia, Santo Amaro/BA	0104072006 5001	Não Tem	65,65	36,20	Município de Santo Amaro - BA, brasileiro(a), CNPJ 14.222.566/0001-72, sede em	R\$ ()	REURB-S	Legitimação Fundiária - Propriedade de Unidade Autônoma
PQ - 72	006	Rua da Mata, s/n, Candolândia, Santo Amaro/BA	Não tem	Não Tem	66,90	33,80	Ana Claudia de Araújo Pereira, Administração pública em geral, solteiro(a), outros, CPF 2409256538, residência e domicílio em	R\$ ()	REURB-S	Legitimação Fundiária
PQ - 72	007	Rua H, s/n, Candolândia, Santo Amaro/BA	Não tem	Não Tem	163,33	53,07	Município de Santo Amaro - BA, Administração pública em geral, CNPJ 14.222.566/0001-72, sede em	R\$ ()	REURB-S	Legitimação Fundiária
PQ - 72	008	Rua H, s/n, Candolândia, Santo Amaro/BA	Não tem	Não Tem	63,16	36,92	Município de Santo Amaro - BA, Administração pública em geral, CNPJ 14.222.566/0001-72, sede em	R\$ ()	REURB-S	Legitimação Fundiária
PQ - 72	009	Rua da Mata, s/n, Candolândia, Santo Amaro/BA	Não tem	Não Tem	64,58	33,79	Alda das Dores, Administração pública em geral, solteiro(a), outros, CPF 17598214549, residência e domicílio em	R\$ ()	REURB-S	Legitimação Fundiária

Prefeitura Municipal de Santo Amaro

Prefeitura Municipal de Santo Amaro

PQ - 72	010	Rua H, s/n, Candolândia, Santo Amaro/BA	Não tem	Não Tem	210,78	86,26	Município de Santo Amaro - BA, Administração pública em geral, CNPJ 14.222.566/0001-72, sede em	R\$ ()	REURB-S	Legitimação Fundiária
PQ - 72	011	-, s/n, Candolândia, Santo Amaro/BA	Não tem	Não Tem	206,00	84,37	Município de Santo Amaro - BA, Administração pública em geral, CNPJ 14.222.566/0001-72, sede em	R\$ ()	REURB-S	Legitimação Fundiária
PQ - 72	012	-, s/n, Candolândia, Santo Amaro/BA	Não tem	Não Tem	209,37	90,60	Município de Santo Amaro - BA, brasileiro(a), CNPJ 14.222.566/0001-72, sede em	R\$ ()	REURB-S	Legitimação Fundiária - Propriedade Autônoma em Condomínio Urbano Simples
PQ - 72	013	-, s/n, Candolândia, Santo Amaro/BA	Não tem	Não Tem	303,93	89,98	Município de Santo Amaro - BA, Administração pública em geral, CNPJ 14.222.566/0001-72, sede em	R\$ ()	REURB-S	Legitimação Fundiária
PQ - 72	014	Rua H, s/n, Candolândia, Santo Amaro/BA	Não tem	Não Tem	65,70	34,74	Município de Santo Amaro - BA, Administração pública em geral, CNPJ 14.222.566/0001-72, sede em	R\$ ()	REURB-S	Legitimação Fundiária
PQ - 72	015	Rua H, s/n, Candolândia, Santo Amaro/BA	Não tem	Não Tem	63,61	34,57	Município de Santo Amaro - BA, Administração pública em geral, CNPJ 14.222.566/0001-72, sede em	R\$ ()	REURB-S	Legitimação Fundiária
PQ - 72	016	Rua da Mata, Invasão, 16, Candolândia, Santo Amaro/BA	Não tem	Não Tem	262,02	89,67	Alex Reis Pereira, brasileiro(a), outros, CPF 045.522.335-13, casado(a) sob o regime de comunhão parcial de bens, desde 24/11/2011, com Juliana Ferreira De Alcantara Ferreira, brasileiro(a), outros, CPF 4413203500, residentes e domiciliados em	R\$ ()	REURB-S	Legitimação Fundiária - Propriedade de Unidade Autônoma
PQ - 72	017	Rua H, s/n, Candolândia, Santo Amaro/BA	Não tem	Não Tem	201,43	85,50	Município de Santo Amaro - BA, Administração pública em geral, CNPJ 14.222.566/0001-72, sede em	R\$ ()	REURB-S	Legitimação Fundiária
PQ - 72	018	Rua H, s/n, Candolândia, Santo Amaro/BA	Não tem	Não Tem	269,57	88,42	Município de Santo Amaro - BA, Administração pública em geral, CNPJ 14.222.566/0001-72, sede em	R\$ ()	REURB-S	Legitimação Fundiária

Prefeitura Municipal de Santo Amaro

Prefeitura Municipal de Santo Amaro

PQ - 72	019	Rua H, s/n, Candolândia, Santo Amaro/BA	Não tem	Não Tem	99,28	44,59	Município de Santo Amaro - BA, brasileiro(a), CNPJ 14.222.566/0001-72, sede em	R\$ ()	REURB-S	Legitimação Fundiária - Propriedade Autônoma em Condomínio Urbano Simples
PQ - 72	020	Rua da Mata, 29, Candolândia, Santo Amaro/BA	Não tem	Não Tem	179,17	84,48	Maria da Purificação de Deus Goes, Administração pública em geral, divorciado(a), outros, CPF 95168524591, residência e domicílio em	R\$ ()	REURB-S	Legitimação Fundiária
PQ - 72	021	Rua H, s/n, Candolândia, Santo Amaro/BA	Não tem	Não Tem	110,37	42,24	Município de Santo Amaro - BA, brasileiro(a), CNPJ 14.222.566/0001-72, sede em	R\$ ()	REURB-S	Legitimação Fundiária - Propriedade Autônoma em Condomínio Urbano Simples
PQ - 72	022	Rua H, s/n, Candolândia, Santo Amaro/BA	Não tem	Não Tem	102,09	44,15	Município de Santo Amaro - BA, Administração pública em geral, CNPJ 14.222.566/0001-72, sede em	R\$ ()	REURB-S	Legitimação Fundiária
PQ - 72	023	Rua da Mata, s/n, Candolândia, Santo Amaro/BA	Não tem	Não Tem	82,43	37,62	Domingos Batista, Administração pública em geral, solteiro(a), outros, CPF 90198174500, residência e domicílio em	R\$ ()	REURB-S	Legitimação Fundiária
PQ - 72	024	Rua H, s/n, Candolândia, Santo Amaro/BA	Não tem	Não Tem	98,49	45,05	Município de Santo Amaro - BA, Administração pública em geral, CNPJ 14.222.566/0001-72, sede em	R\$ ()	REURB-S	Legitimação Fundiária
PQ - 72	025	Rua da Mata, s/n, Candolândia, Santo Amaro/BA	Não tem	Não Tem	75,90	36,24	Gilberto Santos Sales, Administração pública em geral, outros, CPF 194777596, casado(a) sob o regime de comunhão parcial de bens, desde 10/01/2004, com Adriana Da Silva Sales, brasileiro(a), outros, CPF 5291522585, residentes e domiciliados em	R\$ ()	REURB-S	Legitimação Fundiária
PQ - 72	026	Rua H, s/n, Candolândia, Santo Amaro/BA	Não tem	Não Tem	98,18	45,07	Município de Santo Amaro - BA, Administração pública em geral, CNPJ 14.222.566/0001-72, sede em	R\$ ()	REURB-S	Legitimação Fundiária

Prefeitura Municipal de Santo Amaro

Prefeitura Municipal de Santo Amaro

PQ - 72	027	Rua H, s/n, Candolândia, Santo Amaro/BA	Não tem	Não Tem	73,72	37,02	Município de Santo Amaro - BA, Administração pública em geral, CNPJ 14.222.566/0001-72, sede em	R\$ ()	REURB-S	Legitimação Fundiária
PQ - 72	028	Rua H, s/n, Candolândia, Santo Amaro/BA	Não tem	Não Tem	33,06	23,31	Município de Santo Amaro - BA, Administração pública em geral, CNPJ 14.222.566/0001-72, sede em	R\$ ()	REURB-S	Legitimação Fundiária
PQ - 72	029	Rua H, s/n, Candolândia, Santo Amaro/BA	Não tem	Não Tem	59,27	31,67	Município de Santo Amaro - BA, Administração pública em geral, CNPJ 14.222.566/0001-72, sede em	R\$ ()	REURB-S	Legitimação Fundiária
PQ - 72	030	Rua H, s/n, Candolândia, Santo Amaro/BA	Não tem	Não Tem	67,78	36,57	Município de Santo Amaro - BA, Administração pública em geral, CNPJ 14.222.566/0001-72, sede em	R\$ ()	REURB-S	Legitimação Fundiária
PQ - 72	031	Rua H, s/n, Candolândia, Santo Amaro/BA	Não tem	Não Tem	61,15	31,59	Município de Santo Amaro - BA, brasileiro(a), CNPJ 14.222.566/0001-72, sede em	R\$ ()	REURB-S	Legitimação Fundiária - Propriedade de Unidade Autônoma
PQ - 72	032	Rua H, s/n, Candolândia, Santo Amaro/BA	Não tem	Não Tem	47,57	27,70	Município de Santo Amaro - BA, Administração pública em geral, CNPJ 14.222.566/0001-72, sede em	R\$ ()	REURB-S	Legitimação Fundiária
PQ - 72	033	Rua H, s/n, Candolândia, Santo Amaro/BA	Não tem	Não Tem	81,71	37,43	Município de Santo Amaro - BA, Administração pública em geral, CNPJ 14.222.566/0001-72, sede em	R\$ ()	REURB-S	Legitimação Fundiária
PQ - 72	034	Rua H, s/n, Candolândia, Santo Amaro/BA	Não tem	Não Tem	86,57	38,54	Município de Santo Amaro - BA, Administração pública em geral, CNPJ 14.222.566/0001-72, sede em	R\$ ()	REURB-S	Legitimação Fundiária
PQ - 72	035	Rua da Mata, Invasão, s/n, Candolândia, Santo Amaro/BA	Não tem	Não Tem	106,28	47,00	Maria Alice Silva Ferreira, Administração pública em geral, solteiro(a), outros, CPF 44960220520, residência e domicílio em	R\$ ()	REURB-S	Legitimação Fundiária
PQ - 72	036	Rua H, s/n, Candolândia, Santo Amaro/BA	Não tem	Não Tem	149,87	58,54	Município de Santo Amaro - BA, Administração pública em geral, CNPJ 14.222.566/0001-72, sede em	R\$ ()	REURB-S	Legitimação Fundiária

Prefeitura Municipal de Santo Amaro

Prefeitura Municipal de Santo Amaro

PQ - 72	037	Rua H, s/n, Candolândia, Santo Amaro/BA	Não tem	Não Tem	42,19	26,04	Município de Santo Amaro - BA, Administração pública em geral, CNPJ 14.222.566/0001-72, sede em	R\$ ()	REURB-S	Legitimação Fundiária
PQ - 72	038	Rua H, s/n, Candolândia, Santo Amaro/BA	Não tem	Não Tem	54,98	30,29	Município de Santo Amaro - BA, Administração pública em geral, CNPJ 14.222.566/0001-72, sede em	R\$ ()	REURB-S	Legitimação Fundiária
PQ - 72	039	Rua H, s/n, Candolândia, Santo Amaro/BA	Não tem	Não Tem	79,40	37,06	Município de Santo Amaro - BA, brasileiro(a), CNPJ 14.222.566/0001-72, sede em	R\$ ()	REURB-S	Legitimação Fundiária - Propriedade Autônoma em Condomínio Urbano Simples
PQ - 72	040	Rua H, s/n, Candolândia, Santo Amaro/BA	Não tem	Não Tem	70,71	35,51	Município de Santo Amaro - BA, Administração pública em geral, CNPJ 14.222.566/0001-72, sede em	R\$ ()	REURB-S	Legitimação Fundiária
PQ - 72	041	Rua H, s/n, Candolândia, Santo Amaro/BA	Não tem	Não Tem	3.034,80	237,63	Município de Santo Amaro - BA, Administração pública em geral, CNPJ 14.222.566/0001-72, sede em	R\$ ()	REURB-S	Legitimação Fundiária
PQ - 72	042	Rua H, s/n, Candolândia, Santo Amaro/BA	Não tem	Não Tem	64,38	32,77	Município de Santo Amaro - BA, Administração pública em geral, CNPJ 14.222.566/0001-72, sede em	R\$ ()	REURB-S	Legitimação Fundiária
PQ - 72	043	Rua da Mata, 96, Candolândia, Santo Amaro/BA	Não tem	Não Tem	60,56	31,26	Itamira Bispo dos Santos, Administração pública em geral, CPF 5947506521, casado(a) sob o regime de comunhão parcial de bens, desde 20/12/2019, com Edson Teles Dos Santos, brasileiro(a), outros, CPF 4051820580, residentes e domiciliados em	R\$ ()	REURB-S	Legitimação Fundiária
PQ - 72	044	Caminho R, s/n, Candolândia, Santo Amaro/BA	Não tem	Não Tem	399,42	88,60	Município de Santo Amaro - BA, Administração pública em geral, CNPJ 14.222.566/0001-72, sede em	R\$ ()	REURB-S	Legitimação Fundiária
PQ - 72	045	Caminho R, s/n, Candolândia, Santo Amaro/BA	Não tem	Não Tem	78,98	37,13	Município de Santo Amaro - BA, Administração pública em geral, CNPJ 14.222.566/0001-72, sede em	R\$ ()	REURB-S	Legitimação Fundiária

Prefeitura Municipal de Santo Amaro

Prefeitura Municipal de Santo Amaro

PQ - 72	046	Caminho R, s/n, Candolândia, Santo Amaro/BA	Não tem	Não Tem	289,15	97,31	Município de Santo Amaro - BA, Administração pública em geral, CNPJ 14.222.566/0001-72, sede em	R\$ ()	REURB-S	Legitimação Fundiária
PQ - 72	047	Caminho R, s/n, Candolândia, Santo Amaro/BA	Não tem	Não Tem	135,66	48,49	Município de Santo Amaro - BA, Administração pública em geral, CNPJ 14.222.566/0001-72, sede em	R\$ ()	REURB-S	Legitimação Fundiária
PQ - 72	048	Caminho R, s/n, Candolândia, Santo Amaro/BA	Não tem	Não Tem	87,08	42,03	Município de Santo Amaro - BA, Administração pública em geral, CNPJ 14.222.566/0001-72, sede em	R\$ ()	REURB-S	Legitimação Fundiária
PQ - 72	049	Travessa L, s/n, Candolândia, Santo Amaro/BA	Não tem	Não Tem	42,09	26,00	Município de Santo Amaro - BA, Administração pública em geral, CNPJ 14.222.566/0001-72, sede em	R\$ ()	REURB-S	Legitimação Fundiária
PQ - 72	050	Travessa L, s/n, Candolândia, Santo Amaro/BA	Não tem	Não Tem	176,38	58,91	Município de Santo Amaro - BA, Administração pública em geral, CNPJ 14.222.566/0001-72, sede em	R\$ ()	REURB-S	Legitimação Fundiária
PQ - 72	051	Travessa L, s/n, Candolândia, Santo Amaro/BA	Não tem	Não Tem	87,24	42,27	Município de Santo Amaro - BA, Administração pública em geral, CNPJ 14.222.566/0001-72, sede em	R\$ ()	REURB-S	Legitimação Fundiária
PQ - 72	052	Travessa L, s/n, Candolândia, Santo Amaro/BA	Não tem	Não Tem	157,12	51,79	Município de Santo Amaro - BA, Administração pública em geral, CNPJ 14.222.566/0001-72, sede em	R\$ ()	REURB-S	Legitimação Fundiária
PQ - 72	053	Travessa L, s/n, Candolândia, Santo Amaro/BA	Não tem	Não Tem	76,71	39,93	Município de Santo Amaro - BA, Administração pública em geral, CNPJ 14.222.566/0001-72, sede em	R\$ ()	REURB-S	Legitimação Fundiária
PQ - 72	054	Travessa L, s/n, Candolândia, Santo Amaro/BA	Não tem	Não Tem	313,32	70,93	Município de Santo Amaro - BA, Administração pública em geral, CNPJ 14.222.566/0001-72, sede em	R\$ ()	REURB-S	Legitimação Fundiária
PQ - 72	055	Travessa L, s/n, Candolândia, Santo Amaro/BA	Não tem	Não Tem	206,58	68,22	Município de Santo Amaro - BA, Administração pública em geral, CNPJ 14.222.566/0001-72, sede em	R\$ ()	REURB-S	Legitimação Fundiária
PQ - 72	056	Travessa L, s/n, Candolândia, Santo Amaro/BA	Não tem	Não Tem	934,09	122,34	Município de Santo Amaro - BA, Administração pública em geral, CNPJ 14.222.566/0001-72, sede em	R\$ ()	REURB-S	Legitimação Fundiária

Prefeitura Municipal de Santo Amaro

Prefeitura Municipal de Santo Amaro

PQ - 72	057	Travessa L, s/n, Candolândia, Santo Amaro/BA	Não tem	Não Tem	107,94	43,23	Município de Santo Amaro - BA, Administração pública em geral, CNPJ 14.222.566/0001-72, sede em	R\$ ()	REURB-S	Legitimação Fundiária
PQ - 72	058	Travessa L, s/n, Candolândia, Santo Amaro/BA	Não tem	Não Tem	88,24	44,33	Município de Santo Amaro - BA, Administração pública em geral, CNPJ 14.222.566/0001-72, sede em	R\$ ()	REURB-S	Legitimação Fundiária
PQ - 72	059	Travessa L, s/n, Candolândia, Santo Amaro/BA	Não tem	Não Tem	81,24	36,30	Município de Santo Amaro - BA, Administração pública em geral, CNPJ 14.222.566/0001-72, sede em	R\$ ()	REURB-S	Legitimação Fundiária
PQ - 72	060	Travessa L, s/n, Candolândia, Santo Amaro/BA	Não tem	Não Tem	107,92	46,33	Município de Santo Amaro - BA, Administração pública em geral, CNPJ 14.222.566/0001-72, sede em	R\$ ()	REURB-S	Legitimação Fundiária
PQ - 72	061	Rua L, s/n, Candolândia, Santo Amaro/BA	Não tem	Não Tem	136,25	53,11	Município de Santo Amaro - BA, Administração pública em geral, CNPJ 14.222.566/0001-72, sede em	R\$ ()	REURB-S	Legitimação Fundiária
PQ - 72	062	Rua L, s/n, Candolândia, Santo Amaro/BA	Não tem	Não Tem	187,69	62,06	Município de Santo Amaro - BA, Administração pública em geral, CNPJ 14.222.566/0001-72, sede em	R\$ ()	REURB-S	Legitimação Fundiária
PQ - 72	063	Rua L, s/n, Candolândia, Santo Amaro/BA	Não tem	Não Tem	158,43	59,37	Município de Santo Amaro - BA, Administração pública em geral, CNPJ 14.222.566/0001-72, sede em	R\$ ()	REURB-S	Legitimação Fundiária
PQ - 72	064	Rua L, s/n, Candolândia, Santo Amaro/BA	Não tem	Não Tem	198,54	64,28	Município de Santo Amaro - BA, Administração pública em geral, CNPJ 14.222.566/0001-72, sede em	R\$ ()	REURB-S	Legitimação Fundiária
PQ - 72	065	Rua L, s/n, Candolândia, Santo Amaro/BA	Não tem	Não Tem	149,99	52,29	Município de Santo Amaro - BA, Administração pública em geral, CNPJ 14.222.566/0001-72, sede em	R\$ ()	REURB-S	Legitimação Fundiária
PQ - 72	066	Rua L, s/n, Candolândia, Santo Amaro/BA	Não tem	Não Tem	125,41	52,69	Município de Santo Amaro - BA, Administração pública em geral, CNPJ 14.222.566/0001-72, sede em	R\$ ()	REURB-S	Legitimação Fundiária
PQ - 72	067	Rua L, s/n, Candolândia, Santo Amaro/BA	Não tem	Não Tem	395,93	82,50	Município de Santo Amaro - BA, Administração pública em geral, CNPJ 14.222.566/0001-72, sede em	R\$ ()	REURB-S	Legitimação Fundiária

Prefeitura Municipal de Santo Amaro

Prefeitura Municipal de Santo Amaro

PQ - 72	068	Rua L, s/n, Candolândia, Santo Amaro/BA	Não tem	Não Tem	28,96	21,81	Município de Santo Amaro - BA, Administração pública em geral, CNPJ 14.222.566/0001-72, sede em	R\$ ()	REURB-S	Legitimação Fundiária
PQ - 72	069	Rua L, s/n, Candolândia, Santo Amaro/BA	Não tem	Não Tem	77,73	36,21	Município de Santo Amaro - BA, Administração pública em geral, CNPJ 14.222.566/0001-72, sede em	R\$ ()	REURB-S	Legitimação Fundiária
PQ - 72	070	Rua L, s/n, Candolândia, Santo Amaro/BA	Não tem	Não Tem	142,47	53,87	Município de Santo Amaro - BA, Administração pública em geral, CNPJ 14.222.566/0001-72, sede em	R\$ ()	REURB-S	Legitimação Fundiária
PQ - 72	071	Rua L, s/n, Candolândia, Santo Amaro/BA	Não tem	Não Tem	170,65	52,28	Município de Santo Amaro - BA, Administração pública em geral, CNPJ 14.222.566/0001-72, sede em	R\$ ()	REURB-S	Legitimação Fundiária
PQ - 72	072	Rua L, s/n, Candolândia, Santo Amaro/BA	Não tem	Não Tem	93,60	40,24	Município de Santo Amaro - BA, Administração pública em geral, CNPJ 14.222.566/0001-72, sede em	R\$ ()	REURB-S	Legitimação Fundiária
PQ - 72	073	Rua L, s/n, Candolândia, Santo Amaro/BA	Não tem	Não Tem	204,17	59,27	Município de Santo Amaro - BA, Administração pública em geral, CNPJ 14.222.566/0001-72, sede em	R\$ ()	REURB-S	Legitimação Fundiária
PQ - 72	074	-, s/n, Candolândia, Santo Amaro/BA	Não tem	Não Tem	174,92	56,10	Município de Santo Amaro - BA, Administração pública em geral, CNPJ 14.222.566/0001-72, sede em	R\$ ()	REURB-S	Legitimação Fundiária
PQ - 72	075	Rua L, s/n, Candolândia, Santo Amaro/BA	Não tem	Não Tem	95,07	47,50	Município de Santo Amaro - BA, Administração pública em geral, CNPJ 14.222.566/0001-72, sede em	R\$ ()	REURB-S	Legitimação Fundiária
PQ - 72	076	Rua L, s/n, Candolândia, Santo Amaro/BA	Não tem	Não Tem	116,03	49,71	Município de Santo Amaro - BA, Administração pública em geral, CNPJ 14.222.566/0001-72, sede em	R\$ ()	REURB-S	Legitimação Fundiária
PQ - 72	077	Rua L, s/n, Candolândia, Santo Amaro/BA	Não tem	Não Tem	107,88	49,12	Município de Santo Amaro - BA, Administração pública em geral, CNPJ 14.222.566/0001-72, sede em	R\$ ()	REURB-S	Legitimação Fundiária
PQ - 72	078	Rua L, s/n, Candolândia, Santo Amaro/BA	Não tem	Não Tem	93,09	48,05	Município de Santo Amaro - BA, Administração pública em geral, CNPJ 14.222.566/0001-72, sede em	R\$ ()	REURB-S	Legitimação Fundiária

Prefeitura Municipal de Santo Amaro

Prefeitura Municipal de Santo Amaro

PQ - 72	079	Rua L, s/n, Candolândia, Santo Amaro/BA	Não tem	Não Tem	104,43	41,74	Município de Santo Amaro - BA, Administração pública em geral, CNPJ 14.222.566/0001-72, sede em	R\$ ()	REURB-S	Legitimação Fundiária
PQ - 72	080	Rua L, s/n, Candolândia, Santo Amaro/BA	Não tem	Não Tem	88,10	40,477	Município de Santo Amaro - BA, Administração pública em geral, CNPJ 14.222.566/0001-72, sede em	R\$ ()	REURB-S	Legitimação Fundiária
PQ - 72	081	Rua L, s/n, Candolândia, Santo Amaro/BA	Não tem	Não Tem	169,49	59,90	Município de Santo Amaro - BA, Administração pública em geral, CNPJ 14.222.566/0001-72, sede em	R\$ ()	REURB-S	Legitimação Fundiária
PQ - 72	082	Rua L, s/n, Candolândia, Santo Amaro/BA	Não tem	Não Tem	132,28	46,67	Município de Santo Amaro - BA, Administração pública em geral, CNPJ 14.222.566/0001-72, sede em	R\$ ()	REURB-S	Legitimação Fundiária
PQ - 72	083	Rua L, s/n, Candolândia, Santo Amaro/BA	Não tem	Não Tem	57,91	33,79	Município de Santo Amaro - BA, Administração pública em geral, CNPJ 14.222.566/0001-72, sede em	R\$ ()	REURB-S	Legitimação Fundiária
PQ - 72	084	Rua L, s/n, Candolândia, Santo Amaro/BA	Não tem	Não Tem	113,41	42,95	Município de Santo Amaro - BA, Administração pública em geral, CNPJ 14.222.566/0001-72, sede em	R\$ ()	REURB-S	Legitimação Fundiária
PQ - 72	085	Rua L, s/n, Candolândia, Santo Amaro/BA	Não tem	Não Tem	86,65	39,75	Município de Santo Amaro - BA, Administração pública em geral, CNPJ 14.222.566/0001-72, sede em	R\$ ()	REURB-S	Legitimação Fundiária
PQ - 72	086	Rua L, s/n, Candolândia, Santo Amaro/BA	Não tem	Não Tem	73,40	38,31	Município de Santo Amaro - BA, Administração pública em geral, CNPJ 14.222.566/0001-72, sede em	R\$ ()	REURB-S	Legitimação Fundiária
PQ - 72	087	Rua L, s/n, Candolândia, Santo Amaro/BA	Não tem	Não Tem	89,56	43,70	Município de Santo Amaro - BA, Administração pública em geral, CNPJ 14.222.566/0001-72, sede em	R\$ ()	REURB-S	Legitimação Fundiária
PQ - 72	088	Rua L, s/n, Candolândia, Santo Amaro/BA	Não tem	Não Tem	70,49	41,27	Município de Santo Amaro - BA, Administração pública em geral, CNPJ 14.222.566/0001-72, sede em	R\$ ()	REURB-S	Legitimação Fundiária
PQ - 72	089	Rua L, s/n, Candolândia, Santo Amaro/BA	Não tem	Não Tem	92,76	46,30	Município de Santo Amaro - BA, Administração pública em geral, CNPJ 14.222.566/0001-72, sede em	R\$ ()	REURB-S	Legitimação Fundiária

Prefeitura Municipal de Santo Amaro

Prefeitura Municipal de Santo Amaro

PQ - 72	090	Rua L, s/n, Candolândia, Santo Amaro/BA	Não tem	Não Tem	90,00	101,74	Município de Santo Amaro - BA, Administração pública em geral, CNPJ 14.222.566/0001-72, sede em	R\$ ()	REURB-S	Legitimação Fundiária
PQ - 72	091	Rua L, s/n, Candolândia, Santo Amaro/BA	Não tem	Não Tem	118,28	44,86	Município de Santo Amaro - BA, Administração pública em geral, CNPJ 14.222.566/0001-72, sede em	R\$ ()	REURB-S	Legitimação Fundiária
PQ - 72	092	Rua L, s/n, Candolândia, Santo Amaro/BA	Não tem	Não Tem	92,92	43,23	Município de Santo Amaro - BA, Administração pública em geral, CNPJ 14.222.566/0001-72, sede em	R\$ ()	REURB-S	Legitimação Fundiária
PQ - 72	093	Rua L, s/n, Candolândia, Santo Amaro/BA	Não tem	Não Tem	117,59	46,12	Município de Santo Amaro - BA, Administração pública em geral, CNPJ 14.222.566/0001-72, sede em	R\$ ()	REURB-S	Legitimação Fundiária
PQ - 72	094	Rua L, s/n, Candolândia, Santo Amaro/BA	Não tem	Não Tem	90,87	40,25	Município de Santo Amaro - BA, Administração pública em geral, CNPJ 14.222.566/0001-72, sede em	R\$ ()	REURB-S	Legitimação Fundiária
PQ - 72	095	Rua L, s/n, Candolândia, Santo Amaro/BA	Não tem	Não Tem	87,05	43,51	Município de Santo Amaro - BA, Administração pública em geral, CNPJ 14.222.566/0001-72, sede em	R\$ ()	REURB-S	Legitimação Fundiária
PQ - 72	096	Rua L, s/n, Candolândia, Santo Amaro/BA	Não tem	Não Tem	51,91	31,04	Município de Santo Amaro - BA, Administração pública em geral, CNPJ 14.222.566/0001-72, sede em	R\$ ()	REURB-S	Legitimação Fundiária
PQ - 72	097	Rua L, s/n, Candolândia, Santo Amaro/BA	Não tem	Não Tem	70,20	33,78	Município de Santo Amaro - BA, Administração pública em geral, CNPJ 14.222.566/0001-72, sede em	R\$ ()	REURB-S	Legitimação Fundiária
PQ - 72	098	Rua L, s/n, Candolândia, Santo Amaro/BA	Não tem	Não Tem	86,26	40,43	Município de Santo Amaro - BA, Administração pública em geral, CNPJ 14.222.566/0001-72, sede em	R\$ ()	REURB-S	Legitimação Fundiária
PQ - 72	099	Rua L, s/n, Candolândia, Santo Amaro/BA	Não tem	Não Tem	103,15	42,47	Município de Santo Amaro - BA, Administração pública em geral, CNPJ 14.222.566/0001-72, sede em	R\$ ()	REURB-S	Legitimação Fundiária
PQ - 72	100	Rua L, s/n, Candolândia, Santo Amaro/BA	Não tem	Não Tem	69,84	36,86	Município de Santo Amaro - BA, Administração pública em geral, CNPJ 14.222.566/0001-72, sede em	R\$ ()	REURB-S	Legitimação Fundiária

Prefeitura Municipal de Santo Amaro

Prefeitura Municipal de Santo Amaro

PQ - 72	107	Rua L, s/n, Candolândia, Santo Amaro/BA	Não tem	Não Tem	36,26	24,85	Município de Santo Amaro - BA, Administração pública em geral, CNPJ 14.222.566/0001-72, sede em	R\$ ()	REURB-S	Legitimação Fundiária
PQ - 72	108	Rua L, s/n, Candolândia, Santo Amaro/BA	Não tem	Não Tem	63,70	36,41	Município de Santo Amaro - BA, Administração pública em geral, CNPJ 14.222.566/0001-72, sede em	R\$ ()	REURB-S	Legitimação Fundiária
PQ - 72	109	Rua L, s/n, Candolândia, Santo Amaro/BA	Não tem	Não Tem	267,32	69,98	Município de Santo Amaro - BA, Administração pública em geral, CNPJ 14.222.566/0001-72, sede em	R\$ ()	REURB-S	Legitimação Fundiária
PQ - 72	110	Rua L, s/n, Candolândia, Santo Amaro/BA	Não tem	Não Tem	99,42	44,24	Município de Santo Amaro - BA, Administração pública em geral, CNPJ 14.222.566/0001-72, sede em	R\$ ()	REURB-S	Legitimação Fundiária
PQ - 72	111	Rua L, s/n, Candolândia, Santo Amaro/BA	Não tem	Não Tem	120,91	45,95	Município de Santo Amaro - BA, Administração pública em geral, CNPJ 14.222.566/0001-72, sede em	R\$ ()	REURB-S	Legitimação Fundiária
PQ - 72	112	Rua L, s/n, Candolândia, Santo Amaro/BA	Não tem	Não Tem	75,08	35,32	Município de Santo Amaro - BA, Administração pública em geral, CNPJ 14.222.566/0001-72, sede em	R\$ ()	REURB-S	Legitimação Fundiária
PQ - 72	113	Rua G, s/n, Candolândia, Santo Amaro/BA	Não tem	Não Tem	82,33	37,98	Município de Santo Amaro - BA, Administração pública em geral, CNPJ 14.222.566/0001-72, sede em	R\$ ()	REURB-S	Legitimação Fundiária
PQ - 72	114	Rua G, s/n, Candolândia, Santo Amaro/BA	Não tem	Não Tem	118,77	50,03	Município de Santo Amaro - BA, Administração pública em geral, CNPJ 14.222.566/0001-72, sede em	R\$ ()	REURB-S	Legitimação Fundiária
PQ - 72	115	Rua G, s/n, Candolândia, Santo Amaro/BA	Não tem	Não Tem	131,92	51,67	Município de Santo Amaro - BA, Administração pública em geral, CNPJ 14.222.566/0001-72, sede em	R\$ ()	REURB-S	Legitimação Fundiária
PQ - 72	116	Rua G, s/n, Candolândia, Santo Amaro/BA	Não tem	Não Tem	98,34	46,96	Município de Santo Amaro - BA, Administração pública em geral, CNPJ 14.222.566/0001-72, sede em	R\$ ()	REURB-S	Legitimação Fundiária

Prefeitura Municipal de Santo Amaro

Prefeitura Municipal de Santo Amaro

PQ - 72	117	Escadaria 01, s/n, Candolândia, Santo Amaro/BA	Não tem	Não Tem	63,33	40,22	Município de Santo Amaro - BA, Administração pública em geral, CNPJ 14.222.566/0001-72, sede em	R\$ ()	REURB-S	Legitimação Fundiária
PQ - 72	118	Escadaria 01, s/n, Candolândia, Santo Amaro/BA	Não tem	Não Tem	71,56	39,86	Município de Santo Amaro - BA, Administração pública em geral, CNPJ 14.222.566/0001-72, sede em	R\$ ()	REURB-S	Legitimação Fundiária
PQ - 72	119	Escadaria 01, s/n, Candolândia, Santo Amaro/BA	Não tem	Não Tem	61,28	38,01	Município de Santo Amaro - BA, Administração pública em geral, CNPJ 14.222.566/0001-72, sede em	R\$ ()	REURB-S	Legitimação Fundiária
PQ - 72	120	Escadaria 01, s/n, Candolândia, Santo Amaro/BA	Não tem	Não Tem	55,65	31,72	Município de Santo Amaro - BA, Administração pública em geral, CNPJ 14.222.566/0001-72, sede em	R\$ ()	REURB-S	Legitimação Fundiária
PQ - 72	121	Escadaria 01, s/n, Candolândia, Santo Amaro/BA	Não tem	Não Tem	72,86	39,01	Município de Santo Amaro - BA, Administração pública em geral, CNPJ 14.222.566/0001-72, sede em	R\$ ()	REURB-S	Legitimação Fundiária
PQ - 72	122	Escadaria 01, s/n, Candolândia, Santo Amaro/BA	Não tem	Não Tem	78,38	39,51	Município de Santo Amaro - BA, Administração pública em geral, CNPJ 14.222.566/0001-72, sede em	R\$ ()	REURB-S	Legitimação Fundiária
PQ - 72	123	Escadaria 01, s/n, Candolândia, Santo Amaro/BA	Não tem	Não Tem	61,98	41,28	Município de Santo Amaro - BA, brasileiro(a), CNPJ 14.222.566/0001-72, sede em	R\$ ()	REURB-S	Legitimação Fundiária - Propriedade Autônoma em Condomínio Urbano Simples
PQ - 72	124	Escadaria 01, s/n, Candolândia, Santo Amaro/BA	Não tem	Não Tem	95,55	46,25	Município de Santo Amaro - BA, Administração pública em geral, CNPJ 14.222.566/0001-72, sede em	R\$ ()	REURB-S	Legitimação Fundiária

Prefeitura Municipal de Santo Amaro

Prefeitura Municipal de Santo Amaro

PQ - 72	125	Escadaria 01, s/n, Candolândia, Santo Amaro/BA	Não tem	Não Tem	102,63	47,26	Município de Santo Amaro - BA, Administração pública em geral, CNPJ 14.222.566/0001-72, sede em	R\$ ()	REURB-S	Legitimação Fundiária
PQ - 72	126	Escadaria 01, s/n, Candolândia, Santo Amaro/BA	Não tem	Não Tem	57,88	31,25	Município de Santo Amaro - BA, Administração pública em geral, CNPJ 14.222.566/0001-72, sede em	R\$ ()	REURB-S	Legitimação Fundiária

Prefeitura Municipal de Santo Amaro

Prefeitura Municipal de Santo Amaro

PQ - 72	127	Escadaria 01, s/n, Candolândia, Santo	Não tem	Não Tem	65,64	35,86	Município de Santo Amaro - BA, Administração pública em geral, CNPJ 14.222.566/0001-72, sede em	R\$ ()	REURB-S	Legitimação Fundiária
PQ - 72	128	Escadaria 01, s/n, Candolândia, Santo	Não tem	Não Tem	81,46	39,84	Município de Santo Amaro - BA, Administração pública em geral, CNPJ 14.222.566/0001-72, sede em	R\$ ()	REURB-S	Legitimação Fundiária
PQ - 72	129	Rua D, s/n, Candolândia, Santo Amaro/BA	Não tem	Não Tem	79,72	40,26	Município de Santo Amaro - BA, Administração pública em geral, CNPJ 14.222.566/0001-72, sede em	R\$ ()	REURB-S	Legitimação Fundiária
PQ - 72	130	Rua D, s/n, Candolândia, Santo Amaro/BA	Não tem	Não Tem	107,93	47,00	Município de Santo Amaro - BA, Administração pública em geral, CNPJ 14.222.566/0001-72, sede em	R\$ ()	REURB-S	Legitimação Fundiária
PQ - 72	131	Rua D, s/n, Candolândia, Santo Amaro/BA	Não tem	Não Tem	42,24	27,41	Município de Santo Amaro - BA, Administração pública em geral, CNPJ 14.222.566/0001-72, sede em	R\$ ()	REURB-S	Legitimação Fundiária
PQ - 72	132	Rua D, s/n, Candolândia, Santo Amaro/BA	Não tem	Não Tem	64,83	32,99	Município de Santo Amaro - BA, Administração pública em geral, CNPJ 14.222.566/0001-72, sede em	R\$ ()	REURB-S	Legitimação Fundiária
PQ - 72	133	Rua D, Invasão, s/n, Candolândia, Santo	Não tem	Não Tem	52,86	31,07	Maria Das Gracias De Jesus Souza, Administração pública em geral, solteiro(a), outros, CPF 42295190525, residência e domicílio em	R\$ ()	REURB-S	Legitimação Fundiária
PQ - 72	134	Rua D, s/n, Candolândia, Santo Amaro/BA	Não tem	Não Tem	46,93	27,50	Município de Santo Amaro - BA, Administração pública em geral, CNPJ 14.222.566/0001-72, sede em	R\$ ()	REURB-S	Legitimação Fundiária
PQ - 72	135	Rua D, s/n, Candolândia, Santo Amaro/BA	Não tem	Não Tem	88,24	45,41	Município de Santo Amaro - BA, Administração pública em geral, CNPJ 14.222.566/0001-72, sede em	R\$ ()	REURB-S	Legitimação Fundiária
PQ - 72	136	Rua D, s/n, Candolândia, Santo Amaro/BA	0104072027 1001	Não Tem	86,15	44,99	Município de Santo Amaro - BA, brasileiro(a), CNPJ 14.222.566/0001-72, sede em	R\$ ()	REURB-S	Legitimação Fundiária - Propriedade Autônoma em
PQ - 72	137	Rua D, s/n, Candolândia, Santo Amaro/BA	Não tem	Não Tem	66,18	40,75	Município de Santo Amaro - BA, Administração pública em geral, CNPJ 14.222.566/0001-72, sede em	R\$ ()	REURB-S	Legitimação Fundiária

Prefeitura Municipal de Santo Amaro

Prefeitura Municipal de Santo Amaro

PQ - 72	138	Rua D, s/n, Candolândia, Santo Amaro/BA	Não tem	Não Tem	151,72	58,38	Município de Santo Amaro - BA, Administração pública em geral, CNPJ 14.222.566/0001-72, sede em	R\$ ()	REURB-S	Legitimação Fundiária
PQ - 72	139	Rua D, s/n, Candolândia, Santo Amaro/BA	Não tem	Não Tem	87,78	64,29	Município de Santo Amaro - BA, Administração pública em geral, CNPJ 14.222.566/0001-72, sede em	R\$ ()	REURB-S	Legitimação Fundiária
PQ - 72	140	Rua D, s/n, Candolândia, Santo Amaro/BA	0104072025 5001	Não Tem	83,89	38,11	Município de Santo Amaro - BA, brasileiro(a), CNPJ 14.222.566/0001-72, sede em	R\$ ()	REURB-S	Legitimação Fundiária - Propriedade de Unidade
PQ - 72	141	Rua D, s/n, Candolândia, Santo Amaro/BA	0104072024 7001	Não Tem	105,93	44,49	Município de Santo Amaro - BA, brasileiro(a), CNPJ 14.222.566/0001-72, sede em	R\$ ()	REURB-S	Legitimação Fundiária - Propriedade Autônoma em
PQ - 72	142	Rua D, s/n, Candolândia, Santo Amaro/BA	Não tem	Não Tem	68,95	36,00	Município de Santo Amaro - BA, Administração pública em geral, CNPJ 14.222.566/0001-72, sede em	R\$ ()	REURB-S	Legitimação Fundiária
PQ - 72	143	Rua D, s/n, Candolândia, Santo Amaro/BA	Não tem	Não Tem	133,18	53,66	Município de Santo Amaro - BA, Administração pública em geral, CNPJ 14.222.566/0001-72, sede em	R\$ ()	REURB-S	Legitimação Fundiária
PQ - 72	144	Rua D, s/n, Candolândia, Santo Amaro/BA	Não tem	Não Tem	62,75	33,22	Município de Santo Amaro - BA, Administração pública em geral, CNPJ 14.222.566/0001-72, sede em	R\$ ()	REURB-S	Legitimação Fundiária
PQ - 72	145	Rua D, s/n, Candolândia, Santo Amaro/BA	Não tem	Não Tem	111,77	44,55	Município de Santo Amaro - BA, Administração pública em geral, CNPJ 14.222.566/0001-72, sede em	R\$ ()	REURB-S	Legitimação Fundiária
PQ - 72	146	Rua D, 17, Candolândia, Santo Amaro/BA	Não tem	Não Tem	87,48	44,21	Vanda Maria Florentino, Administração pública em geral, solteiro(a), outros, CPF 21212935568, residência e domicílio em	R\$ ()	REURB-S	Legitimação Fundiária
PQ - 72	147	Rua D, s/n, Candolândia, Santo Amaro/BA	Não tem	Não Tem	61,33	36,47	Município de Santo Amaro - BA, Administração pública em geral, CNPJ 14.222.566/0001-72, sede em	R\$ ()	REURB-S	Legitimação Fundiária
PQ - 72	148	Rua D, s/n, Candolândia, Santo Amaro/BA	Não tem	Não Tem	79,76	45,17	Município de Santo Amaro - BA, Administração pública em geral, CNPJ 14.222.566/0001-72, sede em	R\$ ()	REURB-S	Legitimação Fundiária

Prefeitura Municipal de Santo Amaro

Prefeitura Municipal de Santo Amaro

PQ - 72	149	Rua D, s/n, Candolândia, Santo Amaro/BA	Não tem	Não Tem	112,73	49,63	Município de Santo Amaro - BA, brasileiro(a), CNPJ 14.222.566/0001-72, sede em	R\$ ()	REURB-S	Legitimação Fundiária - Propriedade Autônoma em
PQ - 72	150	Rua D, s/n, Candolândia, Santo Amaro/BA	Não tem	Não Tem	110,20	47,07	Maria de Lourdes Ribeiro da Silva, Administração pública em geral, solteiro(a), outros, CPF 51174960515, residência e domicílio em	R\$ ()	REURB-S	Legitimação Fundiária
PQ - 72	151	Rua D, s/n, Candolândia, Santo Amaro/BA	Não tem	Não Tem	68,43	34,40	Maria Judithhe Rosa Rocha Avelino, Administração pública em geral, solteiro(a), outros, CPF 58651519591, residência e domicílio em	R\$ ()	REURB-S	Legitimação Fundiária
PQ - 72	152	Rua D, s/n, Candolândia, Santo Amaro/BA	Não tem	Não Tem	70,14	36,51	Município de Santo Amaro - BA, Administração pública em geral, CNPJ 14.222.566/0001-72, sede em	R\$ ()	REURB-S	Legitimação Fundiária
PQ - 72	153	Rua D, s/n, Candolândia, Santo Amaro/BA	Não tem	Não Tem	95,68	42,85	Município de Santo Amaro - BA, Administração pública em geral, CNPJ 14.222.566/0001-72, sede em	R\$ ()	REURB-S	Legitimação Fundiária
PQ - 72	154	Rua D, s/n, Candolândia, Santo Amaro/BA	Não tem	Não Tem	53,57	32,63	Município de Santo Amaro - BA, Administração pública em geral, CNPJ 14.222.566/0001-72, sede em	R\$ ()	REURB-S	Legitimação Fundiária
PQ - 72	155	Rua D, s/n, Candolândia, Santo Amaro/BA	Não tem	Não Tem	67,39	37,02	Município de Santo Amaro - BA, Administração pública em geral, CNPJ 14.222.566/0001-72, sede em	R\$ ()	REURB-S	Legitimação Fundiária
PQ - 72	156	Rua D, s/n, Candolândia, Santo Amaro/BA	Não tem	Não Tem	113,13	47,13	Município de Santo Amaro - BA, Administração pública em geral, CNPJ 14.222.566/0001-72, sede em	R\$ ()	REURB-S	Legitimação Fundiária
PQ - 72	157	Rua D, s/n, Candolândia, Santo Amaro/BA	Não tem	Não Tem	81,19	39,65	Município de Santo Amaro - BA, Administração pública em geral, CNPJ 14.222.566/0001-72, sede em	R\$ ()	REURB-S	Legitimação Fundiária
PQ - 72	158	Rua D, s/n, Candolândia, Santo Amaro/BA	Não tem	Não Tem	96,01	43,24	Município de Santo Amaro - BA, brasileiro(a), CNPJ 14.222.566/0001-72, sede em	R\$ ()	REURB-S	Legitimação Fundiária - Propriedade de Unidade
PQ - 72	159	Rua D, 95, Candolândia, Santo Amaro/BA	Não tem	Não Tem	121,89	57,35	Edilene Souza Goes, Administração pública em geral, outros, CPF 629823545, casado(a) sob o regime de comunhão parcial de bens, desde 28/11/2002, com Alex De Deus Goes,	R\$ ()	REURB-S	Legitimação Fundiária

Prefeitura Municipal de Santo Amaro

Prefeitura Municipal de Santo Amaro

PQ - 72	160	Rua D, s/n, Candolândia, Santo Amaro/BA	Não tem	Não Tem	101,09	44,96	Município de Santo Amaro - BA, Administração pública em geral, CNPJ 14.222.566/0001-72, sede em	R\$ ()	REURB-S	Legitimação Fundiária
PQ - 72	161	Rua D, s/n, Candolândia, Santo Amaro/BA	Não tem	Não Tem	132,78	50,52	Município de Santo Amaro - BA, brasileiro(a), CNPJ 14.222.566/0001-72, sede em	R\$ ()	REURB-S	Legitimação Fundiária - Propriedade Autônoma em Fundiária
PQ - 72	162	Rua D, s/n, Candolândia, Santo Amaro/BA	Não tem	Não Tem	103,59	47,31	Município de Santo Amaro - BA, Administração pública em geral, CNPJ 14.222.566/0001-72, sede em	R\$ ()	REURB-S	Legitimação Fundiária
PQ - 72	163	Rua D, s/n, Candolândia, Santo Amaro/BA	Não tem	Não Tem	84,75	56,15	Município de Santo Amaro - BA, Administração pública em geral, CNPJ 14.222.566/0001-72, sede em	R\$ ()	REURB-S	Legitimação Fundiária
PQ - 72	164	Rua D, s/n, Candolândia, Santo Amaro/BA	Não tem	Não Tem	95,78	41,21	Município de Santo Amaro - BA, Administração pública em geral, CNPJ 14.222.566/0001-72, sede em	R\$ ()	REURB-S	Legitimação Fundiária
PQ - 72	165	Rua D, s/n, Candolândia, Santo Amaro/BA	Não tem	Não Tem	78,84	38,76	Município de Santo Amaro - BA, Administração pública em geral, CNPJ 14.222.566/0001-72, sede em	R\$ ()	REURB-S	Legitimação Fundiária
PQ - 73	001	Rua D, s/n, Candolândia, Santo Amaro/BA	Não tem	Não Tem	59,03	34,71	Município de Santo Amaro - BA, Administração pública em geral, CNPJ 14.222.566/0001-72, sede em	R\$ ()	REURB-S	Legitimação Fundiária
PQ - 73	002	Rua D, s/n, Candolândia, Santo Amaro/BA	Não tem	Não Tem	52,09	31,43	Município de Santo Amaro - BA, Administração pública em geral, CNPJ 14.222.566/0001-72, sede em	R\$ ()	REURB-S	Legitimação Fundiária
PQ - 73	003	Rua D, 32A, Candolândia, Santo Amaro/BA	Não tem	Não Tem	40,91	32,43	Valquiria dos Santos, Administração pública em geral, solteiro(a), outros, CPF 59977302553, residência e domicílio em	R\$ ()	REURB-S	Legitimação Fundiária
PQ - 73	004	Rua D, s/n, Candolândia, Santo Amaro/BA	Não tem	Não Tem	72,63	36,51	Município de Santo Amaro - BA, Administração pública em geral, CNPJ 14.222.566/0001-72, sede em	R\$ ()	REURB-S	Legitimação Fundiária
PQ - 73	005	Rua D, s/n, Candolândia, Santo Amaro/BA	Não tem	Não Tem	81,66	40,04	Município de Santo Amaro - BA, Administração pública em geral, CNPJ 14.222.566/0001-72, sede em	R\$ ()	REURB-S	Legitimação Fundiária

Prefeitura Municipal de Santo Amaro

Prefeitura Municipal de Santo Amaro

PQ - 73	006	Rua D, Invasão, 119, Candolândia, Santo Amaro/BA	Não tem	Não Tem	71,15	34,87	Josivan do Carmo Santana, Administração pública em geral, CNPJ 14.222.566/0001-72, CPF 2156341524, residência e domicílio em sede em	R\$ ()	REURB-S	Legitimação Fundiária
PQ - 73	007	Rua D, s/n, Candolândia, Santo Amaro/BA	Não tem	Não Tem	73,96	38,07	Município de Santo Amaro - BA, Administração pública em geral, CNPJ 14.222.566/0001-72, sede em	R\$ ()	REURB-S	Legitimação Fundiária
PQ - 73	008	Rua D, s/n, Candolândia, Santo Amaro/BA	Não tem	Não Tem	101,20	44,44	Município de Santo Amaro - BA, Administração pública em geral, CNPJ 14.222.566/0001-72, sede em	R\$ ()	REURB-S	Legitimação Fundiária
PQ - 73	009	Rua D, s/n, Candolândia, Santo Amaro/BA	Não tem	Não Tem	60,95	34,71	Município de Santo Amaro - BA, Administração pública em geral, CNPJ 14.222.566/0001-72, sede em	R\$ ()	REURB-S	Legitimação Fundiária
PQ - 73	010	Rua D, s/n, Candolândia, Santo Amaro/BA	Não tem	Não Tem	72,39	40,47	Município de Santo Amaro - BA, Administração pública em geral, CNPJ 14.222.566/0001-72, sede em	R\$ ()	REURB-S	Legitimação Fundiária
PQ - 73	011	Rua M, s/n, Candolândia, Santo Amaro/BA	Não tem	Não Tem	50,57	29,70	Município de Santo Amaro - BA, Administração pública em geral, CNPJ 14.222.566/0001-72, sede em	R\$ ()	REURB-S	Legitimação Fundiária
PQ - 73	012	Rua M, s/n, Candolândia, Santo Amaro/BA	Não tem	Não Tem	98,01	44,25	Município de Santo Amaro - BA, Administração pública em geral, CNPJ 14.222.566/0001-72, sede em	R\$ ()	REURB-S	Legitimação Fundiária
PQ - 73	013	Rua M, s/n, Candolândia, Santo Amaro/BA	Não tem	Não Tem	119,67	47,30	Município de Santo Amaro - BA, Administração pública em geral, CNPJ 14.222.566/0001-72, sede em	R\$ ()	REURB-S	Legitimação Fundiária
PQ - 73	014	Rua C, s/n, Candolândia, Santo Amaro/BA	Não tem	Não Tem	114,65	50,58	Município de Santo Amaro - BA, Administração pública em geral, CNPJ 14.222.566/0001-72, sede em	R\$ ()	REURB-S	Legitimação Fundiária
PQ - 73	015	Rua C, s/n, Candolândia, Santo Amaro/BA	Não tem	Não Tem	108,30	48,54	Município de Santo Amaro - BA, Administração pública em geral, CNPJ 14.222.566/0001-72, sede em	R\$ ()	REURB-S	Legitimação Fundiária
PQ - 73	016	Rua C, s/n, Candolândia, Santo Amaro/BA	Não tem	Não Tem	105,34	48,41	Município de Santo Amaro - BA, Administração pública em geral, CNPJ 14.222.566/0001-72, sede em	R\$ ()	REURB-S	Legitimação Fundiária

Prefeitura Municipal de Santo Amaro

Prefeitura Municipal de Santo Amaro

PQ - 73	017	Rua C, s/n, Candolândia, Santo Amaro/BA	Não tem	Não Tem	130,00	48,41	Município de Santo Amaro - BA, Administração pública em geral, CNPJ 14.222.566/0001-72, sede em	R\$ ()	REURB-S	Legitimação Fundiária
PQ - 73	018	Rua C, s/n, Candolândia, Santo Amaro/BA	Não tem	Não Tem	85,94	48,92	Município de Santo Amaro - BA, Administração pública em geral, CNPJ 14.222.566/0001-72, sede em	R\$ ()	REURB-S	Legitimação Fundiária
PQ - 73	019	Rua C, s/n, Candolândia, Santo Amaro/BA	Não tem	Não Tem	78,24	58,86	Município de Santo Amaro - BA, Administração pública em geral, CNPJ 14.222.566/0001-72, sede em	R\$ ()	REURB-S	Legitimação Fundiária
PQ - 73	020	Rua C, s/n, Candolândia, Santo Amaro/BA	Não tem	Não Tem	142,19	61,75	Município de Santo Amaro - BA, Administração pública em geral, CNPJ 14.222.566/0001-72, sede em	R\$ ()	REURB-S	Legitimação Fundiária
PQ - 73	021	Rua C, s/n, Candolândia, Santo Amaro/BA	Não tem	Não Tem	195,78	67,61	Município de Santo Amaro - BA, Administração pública em geral, CNPJ 14.222.566/0001-72, sede em	R\$ ()	REURB-S	Legitimação Fundiária
PQ - 73	022	Rua C, s/n, Candolândia, Santo Amaro/BA	Não tem	Não Tem	135,37	50,29	Município de Santo Amaro - BA, Administração pública em geral, CNPJ 14.222.566/0001-72, sede em	R\$ ()	REURB-S	Legitimação Fundiária
PQ - 73	023	Rua C, s/n, Candolândia, Santo Amaro/BA	Não tem	Não Tem	88,77	39,87	Município de Santo Amaro - BA, Administração pública em geral, CNPJ 14.222.566/0001-72, sede em	R\$ ()	REURB-S	Legitimação Fundiária
PQ - 73	024	Rua C, s/n, Candolândia, Santo Amaro/BA	Não tem	Não Tem	100,37	47,52	Município de Santo Amaro - BA, Administração pública em geral, CNPJ 14.222.566/0001-72, sede em	R\$ ()	REURB-S	Legitimação Fundiária
PQ - 73	025	Rua C, s/n, Candolândia, Santo Amaro/BA	Não tem	Não Tem	59,19	32,77	Município de Santo Amaro - BA, Administração pública em geral, CNPJ 14.222.566/0001-72, sede em	R\$ ()	REURB-S	Legitimação Fundiária
PQ - 73	026	Rua C, s/n, Candolândia, Santo Amaro/BA	Não tem	Não Tem	64,64	31,56	Município de Santo Amaro - BA, Administração pública em geral, CNPJ 14.222.566/0001-72, sede em	R\$ ()	REURB-S	Legitimação Fundiária
PQ - 73	027	Rua C, s/n, Candolândia, Santo Amaro/BA	Não tem	Não Tem	23,07	23,25	Município de Santo Amaro - BA, brasileiro(a), CNPJ 14.222.566/0001-72, sede em	R\$ ()	REURB-S	Legitimação Fundiária - Propriedade Autônoma em

Prefeitura Municipal de Santo Amaro

Prefeitura Municipal de Santo Amaro

PQ - 73	028	Rua C, s/n, Candolândia, Santo Amaro/BA	Não tem	Não Tem	32,53	23,53	Município de Santo Amaro - BA, Administração pública em geral, CNPJ 14.222.566/0001-72, sede em	R\$ ()	REURB-S	Legitimação Fundiária
PQ - 73	029	Rua C, s/n, Candolândia, Santo Amaro/BA	Não tem	Não Tem	98,51	45,34	Município de Santo Amaro - BA, Administração pública em geral, CNPJ 14.222.566/0001-72, sede em	R\$ ()	REURB-S	Legitimação Fundiária
PQ - 73	030	Rua C, s/n, Candolândia, Santo Amaro/BA	Não tem	Não Tem	170,38	59,35	Município de Santo Amaro - BA, Administração pública em geral, CNPJ 14.222.566/0001-72, sede em	R\$ ()	REURB-S	Legitimação Fundiária
PQ - 73	031	Rua C, s/n, Candolândia, Santo Amaro/BA	Não tem	Não Tem	84,03	44,95	Município de Santo Amaro - BA, Administração pública em geral, CNPJ 14.222.566/0001-72, sede em	R\$ ()	REURB-S	Legitimação Fundiária
PQ - 73	032	Rua C, s/n, Candolândia, Santo Amaro/BA	Não tem	Não Tem	145,54	65,50	Município de Santo Amaro - BA, Administração pública em geral, CNPJ 14.222.566/0001-72, sede em	R\$ ()	REURB-S	Legitimação Fundiária
PQ - 73	033	Rua C, s/n, Candolândia, Santo Amaro/BA	Não tem	Não Tem	88,54	67,52	Município de Santo Amaro - BA, Administração pública em geral, CNPJ 14.222.566/0001-72, sede em	R\$ ()	REURB-S	Legitimação Fundiária
PQ - 73	034	Rua C, s/n, Candolândia, Santo Amaro/BA	0104073033 001	Não Tem	97,86	51,44	Município de Santo Amaro - BA, brasileiro(a), CNPJ 14.222.566/0001-72, sede em	R\$ ()	REURB-S	Legitimação Fundiária - Propriedade Autônoma em
PQ - 73	035	Rua C, s/n, Candolândia, Santo Amaro/BA	Não tem	Não Tem	97,79	47,91	Município de Santo Amaro - BA, Administração pública em geral, CNPJ 14.222.566/0001-72, sede em	R\$ ()	REURB-S	Legitimação Fundiária
PQ - 73	036	Rua D, s/n, Candolândia, Santo Amaro/BA	Não tem	Não Tem	88,71	41,57	Município de Santo Amaro - BA, Administração pública em geral, CNPJ 14.222.566/0001-72, sede em	R\$ ()	REURB-S	Legitimação Fundiária
PQ - 73	037	Rua H, s/n, Candolândia, Santo Amaro/BA	Não tem	Não Tem	86,16	37,69	Marcos Costa de Silva Fraga, Administração pública em geral, solteiro(a), outros, CPF 3700857527, residência e domicílio em	R\$ ()	REURB-S	Legitimação Fundiária
PQ - 73	038	Rua D, s/n, Candolândia, Santo Amaro/BA	Não tem	Não Tem	51,38	30,49	Município de Santo Amaro - BA, Administração pública em geral, CNPJ 14.222.566/0001-72, sede em	R\$ ()	REURB-S	Legitimação Fundiária

Prefeitura Municipal de Santo Amaro

Prefeitura Municipal de Santo Amaro

PQ - 73	039	Rua D, s/n, Candolândia, Santo Amaro/BA	Não tem	Não Tem	69,32	34,03	Município de Santo Amaro - BA, Administração pública em geral, CNPJ 14.222.566/0001-72, sede em	R\$ ()	REURB-S	Legitimação Fundiária
PQ - 73	040	Rua D, s/n, Candolândia, Santo Amaro/BA	Não tem	Não Tem	107,35	46,84	Município de Santo Amaro - BA, Administração pública em geral, CNPJ 14.222.566/0001-72, sede em	R\$ ()	REURB-S	Legitimação Fundiária
PQ - 73	041	Rua D, s/n, Candolândia, Santo Amaro/BA	Não tem	Não Tem	107,35	46,84	Município de Santo Amaro - BA, Administração pública em geral, CNPJ 14.222.566/0001-72, sede em	R\$ ()	REURB-S	Legitimação Fundiária
PQ - 73	042	Rua D, s/n, Candolândia, Santo Amaro/BA	Não tem	Não Tem	77,48	42,25	Município de Santo Amaro - BA, Administração pública em geral, CNPJ 14.222.566/0001-72, sede em	R\$ ()	REURB-S	Legitimação Fundiária
PQ - 73	043	Rua D, s/n, Candolândia, Santo Amaro/BA	Não tem	Não Tem	121,42	52,00	Município de Santo Amaro - BA, brasileiro(a), CNPJ 14.222.566/0001-72, sede em	R\$ ()	REURB-S	Legitimação Fundiária - Propriedade de Unidade
PQ - 73	044	Rua H, s/n, Candolândia, Santo Amaro/BA	Não tem	Não Tem	127,17	51,08	Isabel Nogueira Costa, Administração pública em geral, solteiro(a), outros, CPF 56994656187, residência e domicílio em	R\$ ()	REURB-S	Legitimação Fundiária
PQ - 73	045	Rua D, s/n, Candolândia, Santo Amaro/BA	Não tem	Não Tem	130,49	51,42	Município de Santo Amaro - BA, brasileiro(a), CNPJ 14.222.566/0001-72, sede em	R\$ ()	REURB-S	Legitimação Fundiária - Propriedade Autônoma em
PQ - 73	046	Rua D, s/n, Candolândia, Santo Amaro/BA	0104073023 5001	Não Tem	82,16	41,47	Município de Santo Amaro - BA, brasileiro(a), CNPJ 14.222.566/0001-72, sede em	R\$ ()	REURB-S	Legitimação Fundiária - Propriedade Autônoma em
PQ - 73	047	Rua D, s/n, Candolândia, Santo Amaro/BA	Não tem	Não Tem	53,62	39,88	Município de Santo Amaro - BA, Administração pública em geral, CNPJ 14.222.566/0001-72, sede em	R\$ ()	REURB-S	Legitimação Fundiária
PQ - 73	048	Rua D, s/n, Candolândia, Santo Amaro/BA	Não tem	Não Tem	93,75	44,63	Município de Santo Amaro - BA, Administração pública em geral, CNPJ 14.222.566/0001-72, sede em	R\$ ()	REURB-S	Legitimação Fundiária
PQ - 73	049	Rua D, s/n, Candolândia, Santo Amaro/BA	Não tem	Não Tem	69,44	42,06	Município de Santo Amaro - BA, Administração pública em geral, CNPJ 14.222.566/0001-72, sede em	R\$ ()	REURB-S	Legitimação Fundiária

Prefeitura Municipal de Santo Amaro

Prefeitura Municipal de Santo Amaro

PQ - 73	050	Travessa N, s/n, Candolândia, Santo Amaro/BA	Não tem	Não Tem	79,35	41,37	Município de Santo Amaro - BA, Administração pública em geral, CNPJ 14.222.566/0001-72, sede em	R\$ ()	REURB-S	Legitimação Fundiária
PQ - 73	051	Travessa N, s/n, Candolândia, Santo Amaro/BA	Não tem	Não Tem	85,87	40,97	Município de Santo Amaro - BA, Administração pública em geral, CNPJ 14.222.566/0001-72, sede em	R\$ ()	REURB-S	Legitimação Fundiária
PQ - 73	052	Travessa N, s/n, Candolândia, Santo Amaro/BA	Não tem	Não Tem	83,21	39,20	Município de Santo Amaro - BA, Administração pública em geral, CNPJ 14.222.566/0001-72, sede em	R\$ ()	REURB-S	Legitimação Fundiária
PQ - 73	053	Rua H, s/n, Candolândia, Santo Amaro/BA	Não tem	Não Tem	80,23	42,93	Jesenílda Almeida Silva, Administração pública em geral, solteiro(a), outros, CPF 4691959599, residência e domicílio em	R\$ ()	REURB-S	Legitimação Fundiária
PQ - 73	054	Travessa N, s/n, Candolândia, Santo Amaro/BA	Não tem	Não Tem	41,69	27,84	Município de Santo Amaro - BA, Administração pública em geral, CNPJ 14.222.566/0001-72, sede em	R\$ ()	REURB-S	Legitimação Fundiária
PQ - 73	055	Rua H, s/n, Candolândia, Santo Amaro/BA	Não tem	Não Tem	58,80	33,91	Manuel de Jesus, Administração pública em geral, outros, CPF 13924281572, casado(a) sob o regime de comunhão parcial de bens, desde 28/05/1965, com Maria Alice Souza De Jesus,	R\$ ()	REURB-S	Legitimação Fundiária
PQ - 73	056	Rua D, Invasão, 35, Candolândia, Santo Amaro/BA	Não tem	Não Tem	55,04	30,00	Raimunda dos Santos, Administração pública em geral, solteiro(a), outros, CPF 63384810504, convivente em união estável com Armando Dos Santos Gonçalves, brasileiro(a), outros,	R\$ ()	REURB-S	Legitimação Fundiária
PQ - 73	057	Travessa N, s/n, Candolândia, Santo Amaro/BA	Não tem	Não Tem	57,62	32,14	Município de Santo Amaro - BA, Administração pública em geral, CNPJ 14.222.566/0001-72, sede em	R\$ ()	REURB-S	Legitimação Fundiária
PQ - 73	058	Travessa N, s/n, Candolândia, Santo Amaro/BA	Não tem	Não Tem	81,15	38,79	Município de Santo Amaro - BA, Administração pública em geral, CNPJ 14.222.566/0001-72, sede em	R\$ ()	REURB-S	Legitimação Fundiária
PQ - 73	059	Travessa N, s/n, Candolândia, Santo Amaro/BA	Não tem	Não Tem	57,77	31,92	Município de Santo Amaro - BA, Administração pública em geral, CNPJ 14.222.566/0001-72, sede em	R\$ ()	REURB-S	Legitimação Fundiária
PQ - 73	060	Travessa N, s/n, Candolândia, Santo Amaro/BA	Não tem	Não Tem	74,47	37,90	Município de Santo Amaro - BA, Administração pública em geral, CNPJ 14.222.566/0001-72, sede em	R\$ ()	REURB-S	Legitimação Fundiária

Prefeitura Municipal de Santo Amaro

Prefeitura Municipal de Santo Amaro

PQ - 73	061	Travessa N, s/n, Candolândia, Santo Amaro/BA	Não tem	Não Tem	63,47	34,13	Município de Santo Amaro - BA, Administração pública em geral, CNPJ 14.222.566/0001-72, sede em	R\$ ()	REURB-S	Legitimação Fundiária
PQ - 73	062	Travessa N, s/n, Candolândia, Santo Amaro/BA	Não tem	Não Tem	59,92	32,95	Município de Santo Amaro - BA, brasileiro(a), CNPJ 14.222.566/0001-72, sede em	R\$ ()	REURB-S	Legitimação Fundiária - Propriedade de Unidade
PQ - 73	063	Travessa N, s/n, Candolândia, Santo Amaro/BA	Não tem	Não Tem	48,87	29,66	Município de Santo Amaro - BA, brasileiro(a), CNPJ 14.222.566/0001-72, sede em	R\$ ()	REURB-S	Legitimação Fundiária - Propriedade de Unidade
PQ - 76	001	Travessa N, s/n, Candolândia, Santo Amaro/BA	Não tem	Não Tem	34,40	23,57	Município de Santo Amaro - BA, brasileiro(a), CNPJ 14.222.566/0001-72, sede em	R\$ ()	REURB-S	Legitimação Fundiária - Propriedade Autônoma em
PQ - 76	002	Travessa N, s/n, Candolândia, Santo Amaro/BA	Não tem	Não Tem	46,82	27,98	Município de Santo Amaro - BA, Administração pública em geral, CNPJ 14.222.566/0001-72, sede em	R\$ ()	REURB-S	Legitimação Fundiária
PQ - 76	003	Travessa N, s/n, Candolândia, Santo Amaro/BA	Não tem	Não Tem	67,85	33,28	Município de Santo Amaro - BA, Administração pública em geral, CNPJ 14.222.566/0001-72, sede em	R\$ ()	REURB-S	Legitimação Fundiária
PQ - 76	004	Travessa N, s/n, Candolândia, Santo Amaro/BA	Não tem	Não Tem	73,75	35,49	Município de Santo Amaro - BA, Administração pública em geral, CNPJ 14.222.566/0001-72, sede em	R\$ ()	REURB-S	Legitimação Fundiária
PQ - 76	005	Travessa N, s/n, Candolândia, Santo Amaro/BA	Não tem	Não Tem	60,17	33,01	Município de Santo Amaro - BA, Administração pública em geral, CNPJ 14.222.566/0001-72, sede em	R\$ ()	REURB-S	Legitimação Fundiária
PQ - 76	006	Travessa N, s/n, Candolândia, Santo Amaro/BA	Não tem	Não Tem	44,04	28,13	Município de Santo Amaro - BA, Administração pública em geral, CNPJ 14.222.566/0001-72, sede em	R\$ ()	REURB-S	Legitimação Fundiária
PQ - 76	007	Travessa N, s/n, Candolândia, Santo Amaro/BA	Não tem	Não Tem	38,00	25,37	Município de Santo Amaro - BA, Administração pública em geral, CNPJ 14.222.566/0001-72, sede em	R\$ ()	REURB-S	Legitimação Fundiária
PQ - 76	008	Travessa N, s/n, Candolândia, Santo Amaro/BA	Não tem	Não Tem	52,78	39,82	Município de Santo Amaro - BA, Administração pública em geral, CNPJ 14.222.566/0001-72, sede em	R\$ ()	REURB-S	Legitimação Fundiária

Prefeitura Municipal de Santo Amaro

Prefeitura Municipal de Santo Amaro

PQ - 76	009	Rua H, s/n, Candolândia, Santo Amaro/BA	Não tem	Não Tem	33,91	29,29	Vera Lúcia Evangelista, Administração pública em geral, solteiro(a), outros, CPF 2075286590, residência e domicílio em	R\$ ()	REURB-S	Legitimação Fundiária
PQ - 76	010	Rua H, s/n, Candolândia, Santo Amaro/BA	Não tem	Não Tem	125,78	59,51	Lucineide Gonzaga Portugal, Administração pública em geral, solteiro(a), outros, CPF 2670005535, residência e domicílio em	R\$ ()	REURB-S	Legitimação Fundiária
PQ - 76	011	Rua D, 77, Candolândia, Santo Amaro/BA	Não tem	Não Tem	30,47	22,26	Ivana Patricia Souza Santos, Administração pública em geral, solteiro(a), outros, CPF 2732356565, residência e domicílio em	R\$ ()	REURB-S	Legitimação Fundiária
PQ - 76	012	Rua H, s/n, Candolândia, Santo Amaro/BA	Não tem	Não Tem	42,39	26,69	Município de Santo Amaro - BA, Administração pública em geral, CNPJ 14.222.566/0001-72, sede em	R\$ ()	REURB-S	Legitimação Fundiária
PQ - 76	013	Rua H, s/n, Candolândia, Santo Amaro/BA	Não tem	Não Tem	48,74	29,40	Município de Santo Amaro - BA, Administração pública em geral, CNPJ 14.222.566/0001-72, sede em	R\$ ()	REURB-S	Legitimação Fundiária
PQ - 76	014	Rua H, s/n, Candolândia, Santo Amaro/BA	Não tem	Não Tem	64,25	31,25	Município de Santo Amaro - BA, Administração pública em geral, CNPJ 14.222.566/0001-72, sede em	R\$ ()	REURB-S	Legitimação Fundiária
PQ - 76	015	Rua H, s/n, Candolândia, Santo Amaro/BA	Não tem	Não Tem	54,11	29,66	Município de Santo Amaro - BA, Administração pública em geral, CNPJ 14.222.566/0001-72, sede em	R\$ ()	REURB-S	Legitimação Fundiária
PQ - 76	016	Rua H, s/n, Candolândia, Santo Amaro/BA	Não tem	Não Tem	71,88	34,49	Município de Santo Amaro - BA, Administração pública em geral, CNPJ 14.222.566/0001-72, sede em	R\$ ()	REURB-S	Legitimação Fundiária
PQ - 76	017	Rua H, s/n, Candolândia, Santo Amaro/BA	Não tem	Não Tem	55,79	30,50	Município de Santo Amaro - BA, Administração pública em geral, CNPJ 14.222.566/0001-72, sede em	R\$ ()	REURB-S	Legitimação Fundiária
PQ - 76	018	Rua H, s/n, Candolândia, Santo Amaro/BA	Não tem	Não Tem	60,35	31,30	Município de Santo Amaro - BA, Administração pública em geral, CNPJ 14.222.566/0001-72, sede em	R\$ ()	REURB-S	Legitimação Fundiária
PQ - 76	019	Rua H, s/n, Candolândia, Santo Amaro/BA	0104076001 8001	Não Tem	82,93	38,23	Município de Santo Amaro - BA, brasileiro(a), CNPJ 14.222.566/0001-72, sede em	R\$ ()	REURB-S	Legitimação Fundiária - Propriedade Autônoma em

Prefeitura Municipal de Santo Amaro

Prefeitura Municipal de Santo Amaro

PQ - 76	020	Rua H, s/n, Candolândia, Santo Amaro/BA	Não tem	Não Tem	38,96	25,69	Município de Santo Amaro - BA, Administração pública em geral, CNPJ 14.222.566/0001-72, sede em	R\$ ()	REURB-S	Legitimação Fundiária
PQ - 77	001	Rua H, s/n, Candolândia, Santo Amaro/BA	0104077012 101	Não Tem	88,56	41,76	Município de Santo Amaro - BA, brasileiro(a), CNPJ 14.222.566/0001-72, sede em	R\$ ()	REURB-S	Legitimação Fundiária - Propriedade de Unidade
PQ - 77	002	Rua H, s/n, Candolândia, Santo Amaro/BA	Não tem	Não Tem	91,59	43,12	Município de Santo Amaro - BA, brasileiro(a), CNPJ 14.222.566/0001-72, sede em	R\$ ()	REURB-S	Legitimação Fundiária - Propriedade Autônoma em
PQ - 77	002	Rua H, s/n, Candolândia, Santo Amaro/BA	Não tem	Não Tem	98,03	45,11	Município de Santo Amaro - BA, brasileiro(a), CNPJ 14.222.566/0001-72, sede em	R\$ ()	REURB-S	Legitimação Fundiária - Propriedade Autônoma em
PQ - 77	003	Rua H, s/n, Candolândia, Santo Amaro/BA	Não tem	Não Tem	81,94	37,68	Município de Santo Amaro - BA, Administração pública em geral, CNPJ 14.222.566/0001-72, sede em	R\$ ()	REURB-S	Legitimação Fundiária
PQ - 77	004	Rua D, s/n, Candolândia, Santo Amaro/BA	Não tem	Não Tem	80,93	36,48	Município de Santo Amaro - BA, Administração pública em geral, CNPJ 14.222.566/0001-72, sede em	R\$ ()	REURB-S	Legitimação Fundiária
PQ - 77	005	Rua D, s/n, Candolândia, Santo Amaro/BA	Não tem	Não Tem	80,93	36,48	Município de Santo Amaro - BA, Administração pública em geral, CNPJ 14.222.566/0001-72, sede em	R\$ ()	REURB-S	Legitimação Fundiária
PQ - 77	006	Rua D, s/n, Candolândia, Santo Amaro/BA	Não tem	Não Tem	45,08	46,97	Município de Santo Amaro - BA, Administração pública em geral, CNPJ 14.222.566/0001-72, sede em	R\$ ()	REURB-S	Legitimação Fundiária
PQ - 77	007	Rua D, s/n, Candolândia, Santo Amaro/BA	Não tem	Não Tem	129,72	58,26	Município de Santo Amaro - BA, Administração pública em geral, CNPJ 14.222.566/0001-72, sede em	R\$ ()	REURB-S	Legitimação Fundiária
PQ - 77	008	Rua D, s/n, Candolândia, Santo Amaro/BA	Não tem	Não Tem	63,98	36,97	Osinete Souza Santos, Administração pública em geral, solteiro(a), outros, CPF 40636747549, residência e domicílio em	R\$ ()	REURB-S	Legitimação Fundiária
PQ - 77	009	Rua D, s/n, Candolândia, Santo Amaro/BA	Não tem	Não Tem	38,02	25,52	Município de Santo Amaro - BA, Administração pública em geral, CNPJ 14.222.566/0001-72, sede em	R\$ ()	REURB-S	Legitimação Fundiária

Prefeitura Municipal de Santo Amaro

Prefeitura Municipal de Santo Amaro

PQ - 77	010	Rua C, 50, Candolândia, Santo Amaro/BA	Não tem	Não Tem	105,14	45,79	Sinfrônio Lima do Carmo, Administração pública em geral, outros, CPF 12941204504, casado(a) sob o regime de comunhão parcial de bens, desde 23/02/1981, com Maria Rita D'utra	R\$ ()	REURB-S	Legitimação Fundiária
PQ - 77	011	Rua C, 51, 1º Andar, Candolândia, Santo Amaro/BA	Não tem	Não Tem	85,70	44,26	Geisa D'utra do Carmo Lima, Administração pública em geral, outros, CPF 969643594, casado(a) sob o regime de comunhão parcial de bens, desde 14/07/2006, com Candido Rosa De	R\$ ()	REURB-S	Legitimação Fundiária
PQ - 77	012	Rua C, 53, 1º Andar, Candolândia, Santo Amaro/BA	Não tem	Não Tem	76,06	42,46	Silvia Maria D'Utra do Carmo Santos, Administração pública em geral, outros, CPF 969646500, casado(a) sob o regime de comunhão parcial de bens, desde 14/06/2006,	R\$ ()	REURB-S	Legitimação Fundiária
PQ - 77	013	Rua C, s/n, Candolândia, Santo Amaro/BA	Não tem	Não Tem	117,38	57,52	Município de Santo Amaro - BA, Administração pública em geral, CNPJ 14.222.566/0001-72, sede em	R\$ ()	REURB-S	Legitimação Fundiária
PQ - 77	014	Rua C, s/n, Candolândia, Santo Amaro/BA	Não tem	Não Tem	94,41	46,67	Município de Santo Amaro - BA, brasileiro(a), CNPJ 14.222.566/0001-72, sede em	R\$ ()	REURB-S	Legitimação Fundiária - Propriedade de Unidade
PQ - 77	015	Rua C, s/n, Candolândia, Santo Amaro/BA	Não tem	Não Tem	281,37	93,56	Município de Santo Amaro - BA, brasileiro(a), CNPJ 14.222.566/0001-72, sede em	R\$ ()	REURB-S	Legitimação Fundiária - Propriedade Autônoma em
PQ - 77	015	Rua C, s/n, Candolândia, Santo Amaro/BA	Não tem	Não Tem	281,37	93,56	Município de Santo Amaro - BA, brasileiro(a), CNPJ 14.222.566/0001-72, sede em	R\$ ()	REURB-S	Legitimação Fundiária - Propriedade Autônoma em
PQ - 77	016	Rua C, s/n, Candolândia, Santo Amaro/BA	Não tem	Não Tem	110,45	51,28	Município de Santo Amaro - BA, Administração pública em geral, CNPJ 14.222.566/0001-72, sede em	R\$ ()	REURB-S	Legitimação Fundiária
PQ - 77	017	Rua C, s/n, Candolândia, Santo Amaro/BA	Não tem	Não Tem	82,57	42,09	Município de Santo Amaro - BA, Administração pública em geral, CNPJ 14.222.566/0001-72, sede em	R\$ ()	REURB-S	Legitimação Fundiária
PQ - 77	018	Rua C, s/n, Candolândia, Santo Amaro/BA	Não tem	Não Tem	137,91	56,40	Município de Santo Amaro - BA, Administração pública em geral, CNPJ 14.222.566/0001-72, sede em	R\$ ()	REURB-S	Legitimação Fundiária
PQ - 77	019	Rua C, s/n, Candolândia, Santo Amaro/BA	Não tem	Não Tem	103,75	49,21	Município de Santo Amaro - BA, Administração pública em geral, CNPJ 14.222.566/0001-72, sede em	R\$ ()	REURB-S	Legitimação Fundiária

Prefeitura Municipal de Santo Amaro

Prefeitura Municipal de Santo Amaro

PQ - 77	020	Rua C, s/n, Candolândia, Santo Amaro/BA	Não tem	Não Tem	46,93	40,98	Município de Santo Amaro - BA, Administração pública em geral, CNPJ 14.222.566/0001-72, sede em	R\$ ()	REURB-S	Legitimação Fundiária
PQ - 77	021	Rua C, s/n, Candolândia, Santo Amaro/BA	Não tem	Não Tem	51,87	29,36	Município de Santo Amaro - BA, Administração pública em geral, CNPJ 14.222.566/0001-72, sede em	R\$ ()	REURB-S	Legitimação Fundiária
PQ - 77	022	Rua C, s/n, Candolândia, Santo Amaro/BA	Não tem	Não Tem	55,98	30,00	Município de Santo Amaro - BA, Administração pública em geral, CNPJ 14.222.566/0001-72, sede em	R\$ ()	REURB-S	Legitimação Fundiária
PQ - 77	023	Rua C, 74, Candolândia, Santo Amaro/BA	Não tem	Não Tem	39,88	26,51	Alfredo dos Santos, Administração pública em geral, solteiro(a), outros, CPF 2726933549, residência e domicílio em	R\$ ()	REURB-S	Legitimação Fundiária
PQ - 77	024	Rua H, s/n, Candolândia, Santo Amaro/BA	Não tem	Não Tem	91,49	48,50	José Carlos dos Santos Ferreira, brasileiro(a), solteiro(a), outros, CPF 85577736569, residência e domicílio em	R\$ ()	REURB-S	Legitimação Fundiária - Propriedade de Unidade
PQ - 77	025	Rua D, s/n, Candolândia, Santo Amaro/BA	Não tem	Não Tem	108,28	49,33	Maria Dionisia dos Santos, Administração pública em geral, solteiro(a), outros, CPF 23911921500, residência e domicílio em	R\$ ()	REURB-S	Legitimação Fundiária
PQ - 77	026	Rua C, s/n, Candolândia, Santo Amaro/BA	Não tem	Não Tem	85,27	47,21	Município de Santo Amaro - BA, brasileiro(a), CNPJ 14.222.566/0001-72, sede em	R\$ ()	REURB-S	Legitimação Fundiária - Propriedade Autônoma em
PQ - 77	027	Rua C, s/n, Candolândia, Santo Amaro/BA	Não tem	Não Tem	44,46	28,20	Município de Santo Amaro - BA, Administração pública em geral, CNPJ 14.222.566/0001-72, sede em	R\$ ()	REURB-S	Legitimação Fundiária
PQ - 77	028	Rua C, s/n, Candolândia, Santo Amaro/BA	Não tem	Não Tem	129,83	49,88	Município de Santo Amaro - BA, Administração pública em geral, CNPJ 14.222.566/0001-72, sede em	R\$ ()	REURB-S	Legitimação Fundiária
PQ - 77	029	Rua C, s/n, Candolândia, Santo Amaro/BA	Não tem	Não Tem	106,39	48,40	Município de Santo Amaro - BA, Administração pública em geral, CNPJ 14.222.566/0001-72, sede em	R\$ ()	REURB-S	Legitimação Fundiária
PQ - 77	030	Rua C, s/n, Candolândia, Santo Amaro/BA	Não tem	Não Tem	102,92	44,96	Município de Santo Amaro - BA, Administração pública em geral, CNPJ 14.222.566/0001-72, sede em	R\$ ()	REURB-S	Legitimação Fundiária

Prefeitura Municipal de Santo Amaro

Prefeitura Municipal de Santo Amaro

PQ - 77	031	Rua C, s/n, Candolândia, Santo Amaro/BA	Não tem	Não Tem	258,25	86,74	Município de Santo Amaro - BA, Administração pública em geral, CNPJ 14.222.566/0001-72, sede em	R\$ ()	REURB-S	Legitimação Fundiária
PQ - 77	032	Rua M, s/n, Candolândia, Santo Amaro/BA	Não tem	Não Tem	178,74	78,09	Município de Santo Amaro - BA, Administração pública em geral, CNPJ 14.222.566/0001-72, sede em	R\$ ()	REURB-S	Legitimação Fundiária
PQ - 77	033	Rua M, s/n, Candolândia, Santo Amaro/BA	Não tem	Não Tem	161,29	65,63	Município de Santo Amaro - BA, brasileiro(a), CNPJ 14.222.566/0001-72, sede em	R\$ ()	REURB-S	Legitimação Fundiária - Propriedade Autônoma em
PQ - 77	033	Rua C, s/n, Candolândia, Santo Amaro/BA	Não tem	Não Tem	161,29	65,63	Maria de Lourdes Alves de Oliveira, brasileiro(a), solteiro(a), outros, CPF 771807554, residência e domicílio em	R\$ ()	REURB-S	Legitimação Fundiária - Propriedade Autônoma em
PQ - 77	034	Rua M, s/n, Candolândia, Santo Amaro/BA	Não tem	Não Tem	91,87	47,16	Município de Santo Amaro - BA, Administração pública em geral, CNPJ 14.222.566/0001-72, sede em	R\$ ()	REURB-S	Legitimação Fundiária
PQ - 77	035	Rua C, s/n, Candolândia, Santo Amaro/BA	Não tem	Não Tem	73,41	40,75	Bruna Suelly Ferreira Conceição, Administração pública em geral, solteiro(a), Attendente, CPF 7931373570, residência e domicílio em	R\$ ()	REURB-S	Legitimação Fundiária
PQ - 77	036	Rua M, s/n, Candolândia, Santo Amaro/BA	Não tem	Não Tem	202,25	68,95	Município de Santo Amaro - BA, Administração pública em geral, CNPJ 14.222.566/0001-72, sede em	R\$ ()	REURB-S	Legitimação Fundiária
PQ - 77	037	Rua M, s/n, Candolândia, Santo Amaro/BA	Não tem	Não Tem	72,61	39,56	Município de Santo Amaro - BA, brasileiro(a), CNPJ 14.222.566/0001-72, sede em	R\$ ()	REURB-S	Legitimação Fundiária - Propriedade Autônoma em
PQ - 77	038	Rua M, s/n, Candolândia, Santo Amaro/BA	0104077022 4001	Não Tem	122,28	51,28	Município de Santo Amaro - BA, brasileiro(a), CNPJ 14.222.566/0001-72, sede em	R\$ ()	REURB-S	Legitimação Fundiária - Propriedade de Unidade
PQ - 77	039	Rua M, s/n, Candolândia, Santo Amaro/BA	Não tem	Não Tem	297,47	96,87	Município de Santo Amaro - BA, brasileiro(a), CNPJ 14.222.566/0001-72, sede em	R\$ ()	REURB-S	Legitimação Fundiária - Propriedade Autônoma em
PQ - 77	040	Rua M, s/n, Candolândia, Santo Amaro/BA	Não tem	Não Tem	64,88	35,53	Município de Santo Amaro - BA, Administração pública em geral, CNPJ 14.222.566/0001-72, sede em	R\$ ()	REURB-S	Legitimação Fundiária

Prefeitura Municipal de Santo Amaro

Prefeitura Municipal de Santo Amaro

PQ - 77	041	Rua M, s/n, Candolândia, Santo Amaro/BA	Não tem	Não Tem	70,67	51,83	Município de Santo Amaro - BA, Administração pública em geral, CNPJ 14.222.566/0001-72, sede em	R\$ ()	REURB-S	Legitimação Fundiária
PQ - 77	042	Rua M, s/n, Candolândia, Santo Amaro/BA	Não tem	Não Tem	120,47	53,67	Edna de Jesus Evangelista Santos, Administração pública em geral, desempregada, CPF 1699818517, casado(a) sob o regime de comunhão parcial de bens, desde 17/12/2012.	R\$ ()	REURB-S	Legitimação Fundiária
PQ - 77	043	Rua M, s/n, Candolândia, Santo Amaro/BA	Não tem	Não Tem	127,46	54,70	Jailson Gomes Santos, Administração pública em geral, solteiro(a), outros, CPF 14244335225, residência e domicílio em	R\$ ()	REURB-S	Legitimação Fundiária
PQ - 77	044	Rua M, s/n, Candolândia, Santo Amaro/BA	Não tem	Não Tem	127,46	54,70	Município de Santo Amaro - BA, Administração pública em geral, CNPJ 14.222.566/0001-72, sede em	R\$ ()	REURB-S	Legitimação Fundiária
PQ - 77	045	Rua M, s/n, Candolândia, Santo Amaro/BA	Não tem	Não Tem	88,76	44,91	Município de Santo Amaro - BA, Administração pública em geral, CNPJ 14.222.566/0001-72, sede em	R\$ ()	REURB-S	Legitimação Fundiária
PQ - 77	046	Rua M, s/n, Candolândia, Santo Amaro/BA	Não tem	Não Tem	107,96	48,22	Município de Santo Amaro - BA, Administração pública em geral, CNPJ 14.222.566/0001-72, sede em	R\$ ()	REURB-S	Legitimação Fundiária
PQ - 77	047	Rua K, s/n, Terrço, Candolândia, Santo Amaro/BA	Não tem	Não Tem	72,78	41,60	Maria de Fátima Jesus dos Anjos, Administração pública em geral, solteiro(a), outros, CPF 1972727540, residência e domicílio em	R\$ ()	REURB-S	Legitimação Fundiária
PQ - 77	048	Rua da Leste, s/n, Candolândia, Santo Amaro/BA	Não tem	Não Tem	95,80	48,23	Vicente Santos, Administração pública em geral, outros, CPF 24006416504, casado(a) sob o regime de comunhão parcial de bens, desde 03/12/1983, com Marinalva Da Conceicao	R\$ ()	REURB-S	Legitimação Fundiária
PQ - 77	049	Rua K, 76, Candolândia, Santo Amaro/BA	Não tem	Não Tem	126,34	50,91	Caroline dos Santos Casaes, Administração pública em geral, solteiro(a), desempregada, CPF 7420652511, residência e domicílio em	R\$ ()	REURB-S	Legitimação Fundiária
PQ - 77	050	Rua M, s/n, Candolândia, Santo Amaro/BA	Não tem	Não Tem	93,51	47,00	Município de Santo Amaro - BA, Administração pública em geral, CNPJ 14.222.566/0001-72, sede em	R\$ ()	REURB-S	Legitimação Fundiária
PQ - 78	001	, , Candolândia, Santo Amaro/BA	Não tem	Não Tem	90,32	50,39	Município de Santo Amaro - BA, Administração pública em geral, CNPJ 14.222.566/0001-72, sede em	R\$ ()	REURB-S	Legitimação Fundiária

Prefeitura Municipal de Santo Amaro

Prefeitura Municipal de Santo Amaro

PQ - 78	002	,, Candolândia, Santo Amaro/BA	Não tem	Não Tem	135,50	63,62	Município de Santo Amaro - BA, Administração pública em geral, CNPJ 14.222.566/0001-72, sede em	R\$ ()	REURB-S	Legitimação Fundiária
PQ - 78	003	,, Candolândia, Santo Amaro/BA	Não tem	Não Tem	162,88	78,67	Município de Santo Amaro - BA, Administração pública em geral, CNPJ 14.222.566/0001-72, sede em	R\$ ()	REURB-S	Legitimação Fundiária
PQ - 78	004	,, Candolândia, Santo Amaro/BA	Não tem	Não Tem	182,79	75,64	Município de Santo Amaro - BA, Administração pública em geral, CNPJ 14.222.566/0001-72, sede em	R\$ ()	REURB-S	Legitimação Fundiária
PQ - 78	005	Rua M, s/n, Candolândia, Santo Amaro/BA	Não tem	Não Tem	228,83	73,44	Município de Santo Amaro - BA, Administração pública em geral, CNPJ 14.222.566/0001-72, sede em	R\$ ()	REURB-S	Legitimação Fundiária
PQ - 78	006	Rua M, s/n, Candolândia, Santo Amaro/BA	Não tem	Não Tem	151,09	64,02	Município de Santo Amaro - BA, Administração pública em geral, CNPJ 14.222.566/0001-72, sede em	R\$ ()	REURB-S	Legitimação Fundiária
PQ - 78	007	Rua M, s/n, Candolândia, Santo Amaro/BA	Não tem	Não Tem	159,22	62,03	Município de Santo Amaro - BA, Administração pública em geral, CNPJ 14.222.566/0001-72, sede em	R\$ ()	REURB-S	Legitimação Fundiária
PQ - 78	008	Rua M, s/n, Candolândia, Santo Amaro/BA	Não tem	Não Tem	118,36	55,62	Município de Santo Amaro - BA, Administração pública em geral, CNPJ 14.222.566/0001-72, sede em	R\$ ()	REURB-S	Legitimação Fundiária
PQ - 78	009	Rua M, s/n, Candolândia, Santo Amaro/BA	Não tem	Não Tem	73,17	55,62	Município de Santo Amaro - BA, Administração pública em geral, CNPJ 14.222.566/0001-72, sede em	R\$ ()	REURB-S	Legitimação Fundiária
PQ - 78	010	Rua M, s/n, Candolândia, Santo Amaro/BA	Não tem	Não Tem	88,37	49,45	Município de Santo Amaro - BA, Administração pública em geral, CNPJ 14.222.566/0001-72, sede em	R\$ ()	REURB-S	Legitimação Fundiária
PQ - 78	011	Rua M, s/n, Candolândia, Santo Amaro/BA	Não tem	Não Tem	72,57	41,83	Município de Santo Amaro - BA, Administração pública em geral, CNPJ 14.222.566/0001-72, sede em	R\$ ()	REURB-S	Legitimação Fundiária
PQ - 78	012	Rua M, s/n, Candolândia, Santo Amaro/BA	Não tem	Não Tem	93,52	44,88	Município de Santo Amaro - BA, Administração pública em geral, CNPJ 14.222.566/0001-72, sede em	R\$ ()	REURB-S	Legitimação Fundiária

Prefeitura Municipal de Santo Amaro

Prefeitura Municipal de Santo Amaro

PQ - 78	013	Rua M, s/n, Candolândia, Santo Amaro/BA	Não tem	Não Tem	121,76	45,99	Município de Santo Amaro - BA, Administração pública em geral, CNPJ 14.222.566/0001-72, sede em	R\$ ()	REURB-S	Legitimação Fundiária
PQ - 78	014	Rua M, s/n, Candolândia, Santo Amaro/BA	Não tem	Não Tem	63,24	31,99	Município de Santo Amaro - BA, Administração pública em geral, CNPJ 14.222.566/0001-72, sede em	R\$ ()	REURB-S	Legitimação Fundiária
PQ - 78	015	Rua G, s/n, Candolândia, Santo Amaro/BA	Não tem	Não Tem	52,93	30,45	Município de Santo Amaro - BA, Administração pública em geral, CNPJ 14.222.566/0001-72, sede em	R\$ ()	REURB-S	Legitimação Fundiária
PQ - 78	016	Rua G, s/n, Candolândia, Santo Amaro/BA	Não tem	Não Tem	68,05	33,47	Município de Santo Amaro - BA, Administração pública em geral, CNPJ 14.222.566/0001-72, sede em	R\$ ()	REURB-S	Legitimação Fundiária
PQ - 78	017	Rua G, s/n, Candolândia, Santo Amaro/BA	Não tem	Não Tem	51,36	29,62	Município de Santo Amaro - BA, Administração pública em geral, CNPJ 14.222.566/0001-72, sede em	R\$ ()	REURB-S	Legitimação Fundiária
PQ - 78	018	Rua G, s/n, Candolândia, Santo Amaro/BA	Não tem	Não Tem	59,25	31,18	Município de Santo Amaro - BA, Administração pública em geral, CNPJ 14.222.566/0001-72, sede em	R\$ ()	REURB-S	Legitimação Fundiária
PQ - 78	019	Rua G, s/n, Candolândia, Santo Amaro/BA	Não tem	Não Tem	55,71	30,13	Município de Santo Amaro - BA, Administração pública em geral, CNPJ 14.222.566/0001-72, sede em	R\$ ()	REURB-S	Legitimação Fundiária
PQ - 78	020	Rua G, s/n, Candolândia, Santo Amaro/BA	Não tem	Não Tem	37,48	25,33	Município de Santo Amaro - BA, Administração pública em geral, CNPJ 14.222.566/0001-72, sede em	R\$ ()	REURB-S	Legitimação Fundiária
PQ - 78	021	Rua G, s/n, Candolândia, Santo Amaro/BA	Não tem	Não Tem	37,26	25,60	Município de Santo Amaro - BA, Administração pública em geral, CNPJ 14.222.566/0001-72, sede em	R\$ ()	REURB-S	Legitimação Fundiária
PQ - 78	022	Rua G, s/n, Candolândia, Santo Amaro/BA	Não tem	Não Tem	34,50	24,41	Município de Santo Amaro - BA, Administração pública em geral, CNPJ 14.222.566/0001-72, sede em	R\$ ()	REURB-S	Legitimação Fundiária
PQ - 78	023	Rua G, s/n, Candolândia, Santo Amaro/BA	Não tem	Não Tem	35,41	24,17	Município de Santo Amaro - BA, Administração pública em geral, CNPJ 14.222.566/0001-72, sede em	R\$ ()	REURB-S	Legitimação Fundiária

Prefeitura Municipal de Santo Amaro

Prefeitura Municipal de Santo Amaro

PQ - 78	024	Rua G, s/n, Candolândia, Santo Amaro/BA	Não tem	Não Tem	79,93	38,15	Município de Santo Amaro - BA, Administração pública em geral, CNPJ 14.222.566/0001-72, sede em	R\$ ()	REURB-S	Legitimação Fundiária
PQ - 78	025	, , Candolândia, Santo Amaro/BA	Não tem	Não Tem	123,16	43,98	Município de Santo Amaro - BA, pessoa jurídica de direito público, CNPJ 14.222.566/0001-72, sede em	R\$ ()	REURB-S	legitimação fundiária
PQ - 78	026	, , Candolândia, Santo Amaro/BA	Não tem	Não Tem	56,96	31,11	Município de Santo Amaro - BA, pessoa jurídica de direito público, CNPJ 14.222.566/0001-72, sede em	R\$ ()	REURB-S	legitimação fundiária
PQ - 78	027	, , Candolândia, Santo Amaro/BA	Não tem	Não Tem	88,00	47,79	Município de Santo Amaro - BA, pessoa jurídica de direito público, CNPJ 14.222.566/0001-72, sede em	R\$ ()	REURB-S	legitimação fundiária
PQ - 79	001	Rua G, s/n, Candolândia, Santo Amaro/BA	Não tem	Não Tem	42,78	26,22	Município de Santo Amaro - BA, Administração pública em geral, CNPJ 14.222.566/0001-72, sede em	R\$ ()	REURB-S	Legitimação Fundiária
PQ - 79	002	Rua G, s/n, Candolândia, Santo Amaro/BA	0104079029 0001	Não Tem	89,89	40,81	Município de Santo Amaro - BA, brasileiro(a), CNPJ 14.222.566/0001-72, sede em	R\$ ()	REURB-S	Legitimação Fundiária - Propriedade Autônoma em
PQ - 79	003	Rua G, s/n, Candolândia, Santo Amaro/BA	Não tem	Não Tem	86,98	40,47	Município de Santo Amaro - BA, Administração pública em geral, CNPJ 14.222.566/0001-72, sede em	R\$ ()	REURB-S	Legitimação Fundiária
PQ - 79	004	Rua G, s/n, Candolândia, Santo Amaro/BA	Não tem	Não Tem	112,65	46,01	Município de Santo Amaro - BA, brasileiro(a), CNPJ 14.222.566/0001-72, sede em	R\$ ()	REURB-S	Legitimação Fundiária - Propriedade Autônoma em
PQ - 79	005	Rua G, s/n, Candolândia, Santo Amaro/BA	Não tem	Não Tem	96,21	43,83	Município de Santo Amaro - BA, Administração pública em geral, CNPJ 14.222.566/0001-72, sede em	R\$ ()	REURB-S	Legitimação Fundiária
PQ - 79	006	Rua G, s/n, Candolândia, Santo Amaro/BA	Não tem	Não Tem	110,36	45,95	Município de Santo Amaro - BA, Administração pública em geral, CNPJ 14.222.566/0001-72, sede em	R\$ ()	REURB-S	Legitimação Fundiária
PQ - 79	007	Rua G, s/n, Candolândia, Santo Amaro/BA	Não tem	Não Tem	106,76	46,33	Município de Santo Amaro - BA, Administração pública em geral, CNPJ 14.222.566/0001-72, sede em	R\$ ()	REURB-S	Legitimação Fundiária

Prefeitura Municipal de Santo Amaro

Prefeitura Municipal de Santo Amaro

PQ - 79	008	Rua G, s/n, Candolândia, Santo Amaro/BA	Não tem	Não Tem	26,35	28,84	Município de Santo Amaro - BA, Administração pública em geral, CNPJ 14.222.566/0001-72, sede em	R\$ ()	REURB-S	Legitimação Fundiária
PQ - 79	009	Rua G, s/n, Candolândia, Santo Amaro/BA	Não tem	Não Tem	78,19	41,24	Município de Santo Amaro - BA, Administração pública em geral, CNPJ 14.222.566/0001-72, sede em	R\$ ()	REURB-S	Legitimação Fundiária
PQ - 79	010	Rua G, s/n, Candolândia, Santo Amaro/BA	Não tem	Não Tem	91,08	40,98	Município de Santo Amaro - BA, Administração pública em geral, CNPJ 14.222.566/0001-72, sede em	R\$ ()	REURB-S	Legitimação Fundiária
PQ - 79	011	Rua G, s/n, Candolândia, Santo Amaro/BA	Não tem	Não Tem	97,31	42,09	Município de Santo Amaro - BA, Administração pública em geral, CNPJ 14.222.566/0001-72, sede em	R\$ ()	REURB-S	Legitimação Fundiária
PQ - 79	012	Rua G, s/n, Candolândia, Santo Amaro/BA	Não tem	Não Tem	104,91	48,23	Município de Santo Amaro - BA, Administração pública em geral, CNPJ 14.222.566/0001-72, sede em	R\$ ()	REURB-S	Legitimação Fundiária
PQ - 79	013	Rua G, s/n, Candolândia, Santo Amaro/BA	Não tem	Não Tem	108,02	48,13	Município de Santo Amaro - BA, Administração pública em geral, CNPJ 14.222.566/0001-72, sede em	R\$ ()	REURB-S	Legitimação Fundiária
PQ - 79	014	Rua G, s/n, Candolândia, Santo Amaro/BA	Não tem	Não Tem	109,12	47,31	Município de Santo Amaro - BA, Administração pública em geral, CNPJ 14.222.566/0001-72, sede em	R\$ ()	REURB-S	Legitimação Fundiária
PQ - 79	015	Travessa João Mello, s/n, Candolândia, Santo Amaro/BA	Não tem	Não Tem	98,57	44,88	Município de Santo Amaro - BA, Administração pública em geral, CNPJ 14.222.566/0001-72, sede em	R\$ ()	REURB-S	Legitimação Fundiária
PQ - 79	016	Travessa João Mello, s/n, Candolândia, Santo Amaro/BA	Não tem	Não Tem	131,26	51,21	Município de Santo Amaro - BA, Administração pública em geral, CNPJ 14.222.566/0001-72, sede em	R\$ ()	REURB-S	Legitimação Fundiária
PQ - 79	017	Travessa João Mello, s/n, Candolândia, Santo Amaro/BA	Não tem	Não Tem	87,86	39,48	Município de Santo Amaro - BA, Administração pública em geral, CNPJ 14.222.566/0001-72, sede em	R\$ ()	REURB-S	Legitimação Fundiária
PQ - 79	018	Travessa C, s/n, Candolândia, Santo Amaro/BA	Não tem	Não Tem	27,23	22,09	Município de Santo Amaro - BA, Administração pública em geral, CNPJ 14.222.566/0001-72, sede em	R\$ ()	REURB-S	Legitimação Fundiária

Prefeitura Municipal de Santo Amaro

Prefeitura Municipal de Santo Amaro

PQ - 79	019	Rua G, s/n, Terrço, Candolândia, Santo	Não tem	Não Tem	89,45	39,08	Eronaldo dos Santos Cruz, brasileiro(a), solteiro(a), outros, CPF 99815966553, residência e domicílio em	R\$ ()	REURB-S	Legitimação Fundiária - Propriedade Autônoma em
PQ - 79	020	Travessa C, s/n, Candolândia, Santo Amaro/BA	Não tem	Não Tem	39,36	30,43	Município de Santo Amaro - BA, brasileiro(a), CNPJ 14.222.566/0001-72, sede em	R\$ ()	REURB-S	Legitimação Fundiária - Propriedade Autônoma em
PQ - 79	021	Rua H, s/n, Terrço, Candolândia, Santo	0104079015 8001	Não Tem	49,60	28,63	Eitene Pereira Gonçalves, brasileiro(a), autônoma, CPF 90919866549, casado(a) sob o regime de comunhão parcial de bens, desde 21/10/2016, com Evilasio De Jesus Goncalves,	R\$ ()	REURB-S	Legitimação Fundiária - Propriedade de Unidade
PQ - 79	022	Travessa C, s/n, Candolândia, Santo Amaro/BA	Não tem	Não Tem	90,93	41,90	Município de Santo Amaro - BA, Administração pública em geral, CNPJ 14.222.566/0001-72, sede em	R\$ ()	REURB-S	Legitimação Fundiária
PQ - 79	023	Travessa C, s/n, Candolândia, Santo Amaro/BA	Não tem	Não Tem	43,12	27,55	Município de Santo Amaro - BA, Administração pública em geral, CNPJ 14.222.566/0001-72, sede em	R\$ ()	REURB-S	Legitimação Fundiária
PQ - 79	024	Travessa C, s/n, Candolândia, Santo Amaro/BA	Não tem	Não Tem	34,52	25,82	Município de Santo Amaro - BA, Administração pública em geral, CNPJ 14.222.566/0001-72, sede em	R\$ ()	REURB-S	Legitimação Fundiária
PQ - 79	025	Travessa B, s/n, Candolândia, Santo Amaro/BA	Não tem	Não Tem	52,20	43,40	Município de Santo Amaro - BA, Administração pública em geral, CNPJ 14.222.566/0001-72, sede em	R\$ ()	REURB-S	Legitimação Fundiária
PQ - 79	026	Travessa B, s/n, Candolândia, Santo Amaro/BA	0104079013 1001	Não Tem	99,22	42,39	Município de Santo Amaro - BA, brasileiro(a), CNPJ 14.222.566/0001-72, sede em	R\$ ()	REURB-S	Legitimação Fundiária - Propriedade Autônoma em
PQ - 79	027	Rua E, s/n, Candolândia, Santo Amaro/BA	Não tem	Não Tem	58,13	30,52	Município de Santo Amaro - BA, Administração pública em geral, CNPJ 14.222.566/0001-72, sede em	R\$ ()	REURB-S	Legitimação Fundiária
PQ - 79	028	Rua E, s/n, Candolândia, Santo Amaro/BA	Não tem	Não Tem	80,29	36,86	Município de Santo Amaro - BA, Administração pública em geral, CNPJ 14.222.566/0001-72, sede em	R\$ ()	REURB-S	Legitimação Fundiária
PQ - 79	029	Rua E, s/n, Candolândia, Santo Amaro/BA	Não tem	Não Tem	80,29	36,86	Município de Santo Amaro - BA, Administração pública em geral, CNPJ 14.222.566/0001-72, sede em	R\$ ()	REURB-S	Legitimação Fundiária

Prefeitura Municipal de Santo Amaro

Prefeitura Municipal de Santo Amaro

PQ - 79	030	Rua E, s/n, Candolândia, Santo Amaro/BA	Não tem	Não Tem	62,59	34,69	Município de Santo Amaro - BA, brasileiro(a), CNPJ 14.222.566/0001-72, sede em	R\$ ()	REURB-S	Legitimação Fundiária - Propriedade de Unidade
PQ - 79	031	Rua E, s/n, Candolândia, Santo Amaro/BA	Não tem	Não Tem	32,05	29,28	Município de Santo Amaro - BA, brasileiro(a), CNPJ 14.222.566/0001-72, sede em	R\$ ()	REURB-S	Legitimação Fundiária - Propriedade Autônoma em
PQ - 79	032	Rua E, s/n, Candolândia, Santo Amaro/BA	Não tem	Não Tem	32,69	23,32	Município de Santo Amaro - BA, Administração pública em geral, CNPJ 14.222.566/0001-72, sede em	R\$ ()	REURB-S	Legitimação Fundiária
PQ - 79	033	Rua E, s/n, Candolândia, Santo Amaro/BA	Não tem	Não Tem	41,11	25,72	Município de Santo Amaro - BA, Administração pública em geral, CNPJ 14.222.566/0001-72, sede em	R\$ ()	REURB-S	Legitimação Fundiária
PQ - 79	034	Rua E, s/n, Candolândia, Santo Amaro/BA	Não tem	Não Tem	63,34	34,32	Município de Santo Amaro - BA, Administração pública em geral, CNPJ 14.222.566/0001-72, sede em	R\$ ()	REURB-S	Legitimação Fundiária
PQ - 79	035	Rua E, s/n, Candolândia, Santo Amaro/BA	Não tem	Não Tem	45,34	31,46	Município de Santo Amaro - BA, Administração pública em geral, CNPJ 14.222.566/0001-72, sede em	R\$ ()	REURB-S	Legitimação Fundiária
PQ - 79	036	Rua F, Invasão, s/n, Candolândia, Santo Amaro/BA	Não tem	Não Tem	28,89	21,57	Ana Cristina Sidronio da Silva, Administração pública em geral, solteiro(a), outros, CPF 89306252587, residência e domicílio em	R\$ ()	REURB-S	Legitimação Fundiária
PQ - 79	037	Rua F, Invasão, s/n, Candolândia, Santo Amaro/BA	Não tem	Não Tem	20,48	18,19	Williana Cristina da Silva, Administração pública em geral, solteiro(a), outros, CPF 4588853554, residência e domicílio em	R\$ ()	REURB-S	Legitimação Fundiária
PQ - 79	038	Rua G, Invasão, s/n, Candolândia, Santo Amaro/BA	Não tem	Não Tem	49,56	30,80	Rita de Cassia Sidronio da Silva, Administração pública em geral, solteiro(a), outros, CPF 31067204504, residência e domicílio em	R\$ ()	REURB-S	Legitimação Fundiária
PQ - 79	039	Rua E, s/n, Candolândia, Santo Amaro/BA	Não tem	Não Tem	63,54	40,00	Município de Santo Amaro - BA, brasileiro(a), CNPJ 14.222.566/0001-72, sede em	R\$ ()	REURB-S	Legitimação Fundiária - Propriedade Autônoma em
PQ - 79	040	Rua E, s/n, Candolândia, Santo Amaro/BA	Não tem	Não Tem	76,52	41,03	Município de Santo Amaro - BA, Administração pública em geral, CNPJ 14.222.566/0001-72, sede em	R\$ ()	REURB-S	Legitimação Fundiária

Prefeitura Municipal de Santo Amaro

Prefeitura Municipal de Santo Amaro

PQ - 79	041	Rua E, s/n, Candolândia, Santo Amaro/BA	Não tem	Não Tem	44,79	30,97	Município de Santo Amaro - BA, Administração pública em geral, CNPJ 14.222.566/0001-72, sede em	R\$ ()	REURB-S	Legitimação Fundiária
PQ - 79	042	Rua E, s/n, Candolândia, Santo Amaro/BA	0104079003 0001	Não Tem	81,89	43,62	Município de Santo Amaro - BA, brasileiro(a), CNPJ 14.222.566/0001-72, sede em	R\$ ()	REURB-S	Legitimação Fundiária - Propriedade de Unidade
PQ - 79	043	Rua F, Invasão, 35, Candolândia, Santo Amaro/BA	Não tem	Não Tem	113,87	46,85	Claudiana dos Santos Borges, Administração pública em geral, divorciado(a), outros, CPF 67056237568, residência e domicílio em	R\$ ()	REURB-S	Legitimação Fundiária
PQ - 79	044	Rua E, s/n, Candolândia, Santo Amaro/BA	Não tem	Não Tem	70,99	36,39	Município de Santo Amaro - BA, Administração pública em geral, CNPJ 14.222.566/0001-72, sede em	R\$ ()	REURB-S	Legitimação Fundiária
PQ - 79	045	Rua E, s/n, Candolândia, Santo Amaro/BA	Não tem	Não Tem	68,82	36,21	Município de Santo Amaro - BA, Administração pública em geral, CNPJ 14.222.566/0001-72, sede em	R\$ ()	REURB-S	Legitimação Fundiária
PQ - 79	046	Rua E, s/n, Candolândia, Santo Amaro/BA	0104079000 8001	Não Tem	48,41	35,13	Município de Santo Amaro - BA, brasileiro(a), CNPJ 14.222.566/0001-72, sede em	R\$ ()	REURB-S	Legitimação Fundiária - Propriedade de Unidade
PQ - 79	047	Rua I, s/n, Candolândia, Santo Amaro/BA	Não tem	Não Tem	47,08	29,88	Maria das Graças Silva Braga, Administração pública em geral, solteiro(a), outros, CPF 560.913.625-34, residência e domicílio em	R\$ ()	REURB-S	Legitimação Fundiária
PQ - 79	048	Rua E, s/n, Candolândia, Santo Amaro/BA	Não tem	Não Tem	42,29	30,18	Alisson Braga Bispo, Administração pública em geral, solteiro(a), outros, CPF 2377626505, residência e domicílio em	R\$ ()	REURB-S	Legitimação Fundiária
PQ - 79	049	Escadaria 3, s/n, Candolândia, Santo Amaro/BA	Não tem	Não Tem	46,50	30,66	Município de Santo Amaro - BA, brasileiro(a), CNPJ 14.222.566/0001-72, sede em	R\$ ()	REURB-S	Legitimação Fundiária - Propriedade Autônoma em
PQ - 79	050	Escadaria 3, s/n, Candolândia, Santo Amaro/BA	Não tem	Não Tem			Município de Santo Amaro - BA, Administração pública em geral, CNPJ 14.222.566/0001-72, sede em	R\$ ()	REURB-S	Legitimação Fundiária
PQ - 83 A	001	Escadaria 3, s/n, Candolândia, Santo Amaro/BA	Não tem	Não Tem	107,70	42,71	Município de Santo Amaro - BA, Administração pública em geral, CNPJ 14.222.566/0001-72, sede em	R\$ ()	REURB-S	Legitimação Fundiária

Prefeitura Municipal de Santo Amaro

Prefeitura Municipal de Santo Amaro

PQ - 83 A	002	Escadaria 3, s/n, Candelândia, Santo Amaro/BA	Não tem	Não Tem	68,26	38,18	Município de Santo Amaro - BA, Administração pública em geral, CNPJ 14.222.566/0001-72, sede em	R\$ ()	REURB-S	Legitimação Fundiária
PQ - 83 A	003	Escadaria 3, s/n, Candelândia, Santo Amaro/BA	Não tem	Não Tem	94,51	41,59	Município de Santo Amaro - BA, Administração pública em geral, CNPJ 14.222.566/0001-72, sede em	R\$ ()	REURB-S	Legitimação Fundiária
PQ - 83 A	004	Escadaria 3, s/n, Candelândia, Santo Amaro/BA	Não tem	Não Tem	94,51	41,59	Município de Santo Amaro - BA, Administração pública em geral, CNPJ 14.222.566/0001-72, sede em	R\$ ()	REURB-S	Legitimação Fundiária
PQ - 83 A	005	Travessa C, s/n, Candelândia, Santo Amaro/BA	Não tem	Não Tem	86,05	40,43	Município de Santo Amaro - BA, Administração pública em geral, CNPJ 14.222.566/0001-72, sede em	R\$ ()	REURB-S	Legitimação Fundiária
PQ - 83 A	006	Rua A, s/n, Candelândia, Santo Amaro/BA	Não tem	Não Tem	86,05	40,43	Aloisia Trindade de Oliveira, Administração pública em geral, solteiro(a), outros, CPF 88175804572, residência e domicílio em	R\$ ()	REURB-S	Legitimação Fundiária
PQ - 83 A	007	Travessa C, s/n, Candelândia, Santo Amaro/BA	Não tem	Não Tem	138,95	#REF!	Município de Santo Amaro - BA, Administração pública em geral, CNPJ 14.222.566/0001-72, sede em	R\$ ()	REURB-S	Legitimação Fundiária
PQ - 83 A	008	Travessa C, s/n, Candelândia, Santo Amaro/BA	Não tem	Não Tem	113,84	58,61	Município de Santo Amaro - BA, Administração pública em geral, CNPJ 14.222.566/0001-72, sede em	R\$ ()	REURB-S	Legitimação Fundiária
PQ - 83 A	009	Rua A, s/n, Candelândia, Santo Amaro/BA	Não tem	Não Tem	270,53	86,02	Eva Maria da Hora, Administração pública em geral, divorciado(a), Aposentada, CPF 98950134500, residência e domicílio em	R\$ ()	REURB-S	Legitimação Fundiária
PQ - 83 A	010	Travessa C, s/n, Candelândia, Santo Amaro/BA	Não tem	Não Tem	113,66	42,89	Município de Santo Amaro - BA, Administração pública em geral, CNPJ 14.222.566/0001-72, sede em	R\$ ()	REURB-S	Legitimação Fundiária
PQ - 83 A	011	Travessa C, s/n, Candelândia, Santo Amaro/BA	Não tem	Não Tem	87,46	37,47	Município de Santo Amaro - BA, Administração pública em geral, CNPJ 14.222.566/0001-72, sede em	R\$ ()	REURB-S	Legitimação Fundiária
PQ - 83 A	012	Travessa C, s/n, Candelândia, Santo Amaro/BA	Não tem	Não Tem	67,52	38,19	Município de Santo Amaro - BA, Administração pública em geral, CNPJ 14.222.566/0001-72, sede em	R\$ ()	REURB-S	Legitimação Fundiária

Prefeitura Municipal de Santo Amaro

Prefeitura Municipal de Santo Amaro

PQ - 83 A	013	Travessa C, s/n, Candolândia, Santo Amaro/BA	Não tem	Não Tem	72,60	36,84	Francisca Santos De Jesus, Administração pública em geral, viúvo(a), outros, CPF 413439725, residência e domicílio em	R\$ ()	REURB-S	Legitimação Fundiária
PQ - 83 A	014	Travessa C, s/n, Candolândia, Santo Amaro/BA	Não tem	Não Tem	109,71	42,74	Município de Santo Amaro - BA, Administração pública em geral, CNPJ 14.222.566/0001-72, sede em	R\$ ()	REURB-S	Legitimação Fundiária
PQ - 83 A	015	Travessa C, s/n, Candolândia, Santo Amaro/BA	Não tem	Não Tem	79,75	37,69	Município de Santo Amaro - BA, Administração pública em geral, CNPJ 14.222.566/0001-72, sede em	R\$ ()	REURB-S	Legitimação Fundiária
PQ - 83 A	016	Rua A, Invasão, s/n, Candolândia, Santo Amaro/BA	Não tem	Não Tem	89,54	41,30	Jose Nely de Lima, Administração pública em geral, solteiro(a), outros, CPF 20231687591, residência e domicílio em	R\$ ()	REURB-S	Legitimação Fundiária
PQ - 83 A	017	Travessa C, s/n, Candolândia, Santo Amaro/BA	Não tem	Não Tem	101,39	45,93	Município de Santo Amaro - BA, Administração pública em geral, CNPJ 14.222.566/0001-72, sede em	R\$ ()	REURB-S	Legitimação Fundiária
PQ - 83 A	018	Travessa L, s/n, Candolândia, Santo Amaro/BA	Não tem	Não Tem	42,47	26,84	Município de Santo Amaro - BA, Administração pública em geral, CNPJ 14.222.566/0001-72, sede em	R\$ ()	REURB-S	Legitimação Fundiária
PQ - 83 A	019	Travessa L, s/n, Candolândia, Santo Amaro/BA	Não tem	Não Tem	46,33	27,69	Município de Santo Amaro - BA, Administração pública em geral, CNPJ 14.222.566/0001-72, sede em	R\$ ()	REURB-S	Legitimação Fundiária
PQ - 83 A	020	Travessa L, s/n, Candolândia, Santo Amaro/BA	Não tem	Não Tem	85,49	40,11	Município de Santo Amaro - BA, Administração pública em geral, CNPJ 14.222.566/0001-72, sede em	R\$ ()	REURB-S	Legitimação Fundiária
PQ - 83 A	021	Travessa L, s/n, Candolândia, Santo Amaro/BA	Não tem	Não Tem	133,76	59,80	Município de Santo Amaro - BA, Administração pública em geral, CNPJ 14.222.566/0001-72, sede em	R\$ ()	REURB-S	Legitimação Fundiária
PQ - 83 A	022	Travessa L, s/n, Candolândia, Santo Amaro/BA	Não tem	Não Tem	139,41	59,73	Município de Santo Amaro - BA, Administração pública em geral, CNPJ 14.222.566/0001-72, sede em	R\$ ()	REURB-S	Legitimação Fundiária
PQ - 83 A	023	Travessa L, s/n, Candolândia, Santo Amaro/BA	Não tem	Não Tem	192,31	64,60	Município de Santo Amaro - BA, Administração pública em geral, CNPJ 14.222.566/0001-72, sede em	R\$ ()	REURB-S	Legitimação Fundiária

Prefeitura Municipal de Santo Amaro

Prefeitura Municipal de Santo Amaro

PQ - 83 A	024	Travessa L, s/n, Candolândia, Santo Amaro/BA	Não tem	Não Tem	149,38	54,15	Município de Santo Amaro - BA, Administração pública em geral, CNPJ 14.222.566/0001-72, sede em	R\$ ()	REURB-S	Legitimação Fundiária
PQ - 83 A	025	Travessa L, s/n, Candolândia, Santo Amaro/BA	Não tem	Não Tem	58,88	31,66	Município de Santo Amaro - BA, Administração pública em geral, CNPJ 14.222.566/0001-72, sede em	R\$ ()	REURB-S	Legitimação Fundiária
PQ - 83 A	026	Travessa L, s/n, Candolândia, Santo Amaro/BA	Não tem	Não Tem	50,97	30,50	Município de Santo Amaro - BA, Administração pública em geral, CNPJ 14.222.566/0001-72, sede em	R\$ ()	REURB-S	Legitimação Fundiária
PQ - 83 A	027	Travessa L, s/n, Candolândia, Santo Amaro/BA	Não tem	Não Tem	101,58	42,54	Município de Santo Amaro - BA, Administração pública em geral, CNPJ 14.222.566/0001-72, sede em	R\$ ()	REURB-S	Legitimação Fundiária
PQ - 83 A	028	Travessa L, s/n, Candolândia, Santo Amaro/BA	Não tem	Não Tem	94,95	42,05	Município de Santo Amaro - BA, Administração pública em geral, CNPJ 14.222.566/0001-72, sede em	R\$ ()	REURB-S	Legitimação Fundiária
PQ - 83 A	029	Travessa L, s/n, Candolândia, Santo Amaro/BA	Não tem	Não Tem	68,50	37,01	Município de Santo Amaro - BA, Administração pública em geral, CNPJ 14.222.566/0001-72, sede em	R\$ ()	REURB-S	Legitimação Fundiária
PQ - 83 A	030	Travessa L, s/n, Candolândia, Santo Amaro/BA	Não tem	Não Tem	151,74	58,24	Município de Santo Amaro - BA, Administração pública em geral, CNPJ 14.222.566/0001-72, sede em	R\$ ()	REURB-S	Legitimação Fundiária
PQ - 83 A	031	Travessa L, s/n, Candolândia, Santo Amaro/BA	Não tem	Não Tem	89,42	44,23	Município de Santo Amaro - BA, Administração pública em geral, CNPJ 14.222.566/0001-72, sede em	R\$ ()	REURB-S	Legitimação Fundiária
PQ - 83 A	032	Travessa L, s/n, Candolândia, Santo Amaro/BA	Não tem	Não Tem	95,00	48,95	Município de Santo Amaro - BA, Administração pública em geral, CNPJ 14.222.566/0001-72, sede em	R\$ ()	REURB-S	Legitimação Fundiária
PQ - 83 A	033	Travessa L, s/n, Candolândia, Santo Amaro/BA	Não tem	Não Tem	143,61	62,93	Município de Santo Amaro - BA, Administração pública em geral, CNPJ 14.222.566/0001-72, sede em	R\$ ()	REURB-S	Legitimação Fundiária
PQ - 83 A	034	Caminho R, s/n, Candolândia, Santo Amaro/BA	Não tem	Não Tem	171,32	66,06	Município de Santo Amaro - BA, Administração pública em geral, CNPJ 14.222.566/0001-72, sede em	R\$ ()	REURB-S	Legitimação Fundiária

Prefeitura Municipal de Santo Amaro

Prefeitura Municipal de Santo Amaro

PQ - 83 A	035	Caminho U, s/n, Candelândia, Santo Amaro/BA	Não tem	Não Tem	51,44	30,23	Município de Santo Amaro - BA, Administração pública em geral, CNPJ 14.222.566/0001-72, sede em	R\$ ()	REURB-S	Legitimação Fundiária
PQ - 83 A	036	Caminho U, s/n, Candelândia, Santo Amaro/BA	Não tem	Não Tem	42,33	26,22	Município de Santo Amaro - BA, Administração pública em geral, CNPJ 14.222.566/0001-72, sede em	R\$ ()	REURB-S	Legitimação Fundiária
PQ - 83 A	037	Caminho U, s/n, Candelândia, Santo Amaro/BA	Não tem	Não Tem	325,24	88,03	Município de Santo Amaro - BA, Administração pública em geral, CNPJ 14.222.566/0001-72, sede em	R\$ ()	REURB-S	Legitimação Fundiária
PQ - 83 A	038	Caminho U, s/n, Candelândia, Santo Amaro/BA	Não tem	Não Tem	120,57	54,17	Município de Santo Amaro - BA, Administração pública em geral, CNPJ 14.222.566/0001-72, sede em	R\$ ()	REURB-S	Legitimação Fundiária
PQ - 83 A	039	Caminho U, s/n, Candelândia, Santo Amaro/BA	Não tem	Não Tem	117,46	55,58	Município de Santo Amaro - BA, Administração pública em geral, CNPJ 14.222.566/0001-72, sede em	R\$ ()	REURB-S	Legitimação Fundiária
PQ - 83 A	040	Caminho U, s/n, Candelândia, Santo Amaro/BA	Não tem	Não Tem	111,23	55,57	Município de Santo Amaro - BA, Administração pública em geral, CNPJ 14.222.566/0001-72, sede em	R\$ ()	REURB-S	Legitimação Fundiária
PQ - 83 A	041	Caminho U, s/n, Candelândia, Santo Amaro/BA	Não tem	Não Tem	77,79	37,54	Município de Santo Amaro - BA, Administração pública em geral, CNPJ 14.222.566/0001-72, sede em	R\$ ()	REURB-S	Legitimação Fundiária
PQ - 83 A	042	Caminho U, s/n, Candelândia, Santo Amaro/BA	Não tem	Não Tem	86,58	47,46	Município de Santo Amaro - BA, Administração pública em geral, CNPJ 14.222.566/0001-72, sede em	R\$ ()	REURB-S	Legitimação Fundiária
PQ - 83 A	043	Caminho U, s/n, Candelândia, Santo Amaro/BA	Não tem	Não Tem	110,01	49,63	Município de Santo Amaro - BA, Administração pública em geral, CNPJ 14.222.566/0001-72, sede em	R\$ ()	REURB-S	Legitimação Fundiária
PQ - 83 A	046	,, Candelândia, Santo Amaro/BA	Não tem	Não Tem	36,34	26,45	Município de Santo Amaro - BA, Administração pública em geral, CNPJ 14.222.566/0001-72, sede em	R\$ ()	REURB-S	Legitimação Fundiária
PQ - 83 A	047	Rua O, s/n, Candelândia, Santo Amaro/BA	Não tem	Não Tem	62,54	32,65	Município de Santo Amaro - BA, Administração pública em geral, CNPJ 14.222.566/0001-72, sede em	R\$ ()	REURB-S	Legitimação Fundiária

Prefeitura Municipal de Santo Amaro

Prefeitura Municipal de Santo Amaro

PQ - 83 A	048	Rua O, s/n, Candolândia, Santo Amaro/BA	Não tem	Não Tem	45,93	33,29	Município de Santo Amaro - BA, Administração pública em geral, CNPJ 14.222.566/0001-72, sede em	R\$ ()	REURB-S	Legitimação Fundiária
PQ - 83 A	049	,, Candolândia, Santo Amaro/BA	Não tem	Não Tem	43,54	116,38	Município de Santo Amaro - BA, Administração pública em geral, CNPJ 14.222.566/0001-72, sede em	R\$ ()	REURB-S	Legitimação Fundiária
PQ - 83 A	050	Rua O, s/n, Candolândia, Santo Amaro/BA	Não tem	Não Tem	37,68	34,65	Município de Santo Amaro - BA, Administração pública em geral, CNPJ 14.222.566/0001-72, sede em	R\$ ()	REURB-S	Legitimação Fundiária
PQ - 83 A	051	Rua O, s/n, Candolândia, Santo Amaro/BA	Não tem	Não Tem	56,08	30,31	Município de Santo Amaro - BA, Administração pública em geral, CNPJ 14.222.566/0001-72, sede em	R\$ ()	REURB-S	Legitimação Fundiária
PQ - 83 A	052	,, Candolândia, Santo Amaro/BA	Não tem	Não Tem	113,44	48,06	Município de Santo Amaro - BA, Administração pública em geral, CNPJ 14.222.566/0001-72, sede em	R\$ ()	REURB-S	Legitimação Fundiária
PQ - 83 A	053	,, Candolândia, Santo Amaro/BA	Não tem	Não Tem	98,40	44,06	Município de Santo Amaro - BA, Administração pública em geral, CNPJ 14.222.566/0001-72, sede em	R\$ ()	REURB-S	Legitimação Fundiária
PQ - 83 A	054	,, Candolândia, Santo Amaro/BA	Não tem	Não Tem	93,82	42,90	Município de Santo Amaro - BA, Administração pública em geral, CNPJ 14.222.566/0001-72, sede em	R\$ ()	REURB-S	Legitimação Fundiária
PQ - 83 A	055	,, Candolândia, Santo Amaro/BA	Não tem	Não Tem	66,96	37,02	Município de Santo Amaro - BA, Administração pública em geral, CNPJ 14.222.566/0001-72, sede em	R\$ ()	REURB-S	Legitimação Fundiária
PQ - 83 A	056	,, Candolândia, Santo Amaro/BA	Não tem	Não Tem	60,09	33,48	Município de Santo Amaro - BA, Administração pública em geral, CNPJ 14.222.566/0001-72, sede em	R\$ ()	REURB-S	Legitimação Fundiária
PQ - 83 A	057	,, Candolândia, Santo Amaro/BA	Não tem	Não Tem	101,03	49,48	Município de Santo Amaro - BA, Administração pública em geral, CNPJ 14.222.566/0001-72, sede em	R\$ ()	REURB-S	Legitimação Fundiária
PQ - 83 A	058	,, Candolândia, Santo Amaro/BA	Não tem	Não Tem	86,52	39,43	Município de Santo Amaro - BA, Administração pública em geral, CNPJ 14.222.566/0001-72, sede em	R\$ ()	REURB-S	Legitimação Fundiária

Prefeitura Municipal de Santo Amaro

Prefeitura Municipal de Santo Amaro

PQ - 83 A	059	,, Candolândia, Santo Amaro/BA	Não tem	Não Tem	42,47	26,07	Município de Santo Amaro - BA, Administração pública em geral, CNPJ 14.222.566/0001-72, sede em	R\$ ()	REURB-S	Legitimação Fundiária
PQ - 83 A	060	,, Candolândia, Santo Amaro/BA	Não tem	Não Tem	54,28	29,87	Município de Santo Amaro - BA, Administração pública em geral, CNPJ 14.222.566/0001-72, sede em	R\$ ()	REURB-S	Legitimação Fundiária
PQ - 83 A	061	Rua O, s/n, Candolândia, Santo Amaro/BA	Não tem	Não Tem	73,17	35,70	Município de Santo Amaro - BA, Administração pública em geral, CNPJ 14.222.566/0001-72, sede em	R\$ ()	REURB-S	Legitimação Fundiária
PQ - 83 A	062	Rua O, s/n, Candolândia, Santo Amaro/BA	Não tem	Não Tem	84,52	39,00	Município de Santo Amaro - BA, Administração pública em geral, CNPJ 14.222.566/0001-72, sede em	R\$ ()	REURB-S	Legitimação Fundiária
PQ - 83 A	063	Rua O, s/n, Candolândia, Santo Amaro/BA	Não tem	Não Tem	153,58	53,21	Município de Santo Amaro - BA, Administração pública em geral, CNPJ 14.222.566/0001-72, sede em	R\$ ()	REURB-S	Legitimação Fundiária
PQ - 83 A	064	Rua O, s/n, Candolândia, Santo Amaro/BA	Não tem	Não Tem	183,53	67,04	Município de Santo Amaro - BA, Administração pública em geral, CNPJ 14.222.566/0001-72, sede em	R\$ ()	REURB-S	Legitimação Fundiária
PQ - 83 A	065	Rua O, s/n, Candolândia, Santo Amaro/BA	Não tem	Não Tem	107,90	46,65	Município de Santo Amaro - BA, Administração pública em geral, CNPJ 14.222.566/0001-72, sede em	R\$ ()	REURB-S	Legitimação Fundiária
PQ - 83 A	066	Rua O, s/n, Candolândia, Santo Amaro/BA	Não tem	Não Tem	87,10	44,48	Município de Santo Amaro - BA, Administração pública em geral, CNPJ 14.222.566/0001-72, sede em	R\$ ()	REURB-S	Legitimação Fundiária
PQ - 83 A	067	Rua O, s/n, Candolândia, Santo Amaro/BA	Não tem	Não Tem	76,56	38,88	Município de Santo Amaro - BA, Administração pública em geral, CNPJ 14.222.566/0001-72, sede em	R\$ ()	REURB-S	Legitimação Fundiária
PQ - 83 A	068	Rua O, s/n, Candolândia, Santo Amaro/BA	Não tem	Não Tem	36,83	62,88	Município de Santo Amaro - BA, Administração pública em geral, CNPJ 14.222.566/0001-72, sede em	R\$ ()	REURB-S	Legitimação Fundiária
PQ - 83 A	069	Rua O, s/n, Candolândia, Santo Amaro/BA	Não tem	Não Tem	73,44	38,20	Município de Santo Amaro - BA, Administração pública em geral, CNPJ 14.222.566/0001-72, sede em	R\$ ()	REURB-S	Legitimação Fundiária

Prefeitura Municipal de Santo Amaro

Prefeitura Municipal de Santo Amaro

PQ - 83 A	070	Rua O, s/n, Candolândia, Santo Amaro/BA	Não tem	Não Tem	73,44	64,29	Município de Santo Amaro - BA, Administração pública em geral, CNPJ 14.222.566/0001-72, sede em	R\$ ()	REURB-S	Legitimação Fundiária
PQ - 83 A	071	Rua O, s/n, Candolândia, Santo Amaro/BA	Não tem	Não Tem	115,72	44,19	Município de Santo Amaro - BA, Administração pública em geral, CNPJ 14.222.566/0001-72, sede em	R\$ ()	REURB-S	Legitimação Fundiária
PQ - 83 A	072	Rua O, s/n, Candolândia, Santo Amaro/BA	Não tem	Não Tem	77,65	40,66	Município de Santo Amaro - BA, Administração pública em geral, CNPJ 14.222.566/0001-72, sede em	R\$ ()	REURB-S	Legitimação Fundiária
PQ - 83 A	073	Rua O, s/n, Candolândia, Santo Amaro/BA	Não tem	Não Tem	96,51	42,93	Município de Santo Amaro - BA, Administração pública em geral, CNPJ 14.222.566/0001-72, sede em	R\$ ()	REURB-S	Legitimação Fundiária
PQ - 83 A	074	Rua O, s/n, Candolândia, Santo Amaro/BA	Não tem	Não Tem	92,48	42,10	Município de Santo Amaro - BA, Administração pública em geral, CNPJ 14.222.566/0001-72, sede em	R\$ ()	REURB-S	Legitimação Fundiária
PQ - 83 A	075	Rua G, s/n, Candolândia, Santo Amaro/BA	Não tem	Não Tem	92,20	45,70	Município de Santo Amaro - BA, Administração pública em geral, CNPJ 14.222.566/0001-72, sede em	R\$ ()	REURB-S	Legitimação Fundiária
PQ - 83 A	076	Caminho X, s/n, Candolândia, Santo Amaro/BA	Não tem	Não Tem	93,40	45,18	Município de Santo Amaro - BA, Administração pública em geral, CNPJ 14.222.566/0001-72, sede em	R\$ ()	REURB-S	Legitimação Fundiária
PQ - 83 A	077	Caminho X, s/n, Candolândia, Santo Amaro/BA	Não tem	Não Tem	247,45	83,37	Município de Santo Amaro - BA, Administração pública em geral, CNPJ 14.222.566/0001-72, sede em	R\$ ()	REURB-S	Legitimação Fundiária
PQ - 83 A	078	Caminho X, s/n, Candolândia, Santo Amaro/BA	Não tem	Não Tem	120,51	47,41	Município de Santo Amaro - BA, Administração pública em geral, CNPJ 14.222.566/0001-72, sede em	R\$ ()	REURB-S	Legitimação Fundiária
PQ - 83 A	079	Caminho X, s/n, Candolândia, Santo Amaro/BA	Não tem	Não Tem	43,82	27,10	Município de Santo Amaro - BA, Administração pública em geral, CNPJ 14.222.566/0001-72, sede em	R\$ ()	REURB-S	Legitimação Fundiária
PQ - 83 A	080	Caminho X, s/n, Candolândia, Santo Amaro/BA	Não tem	Não Tem	117,67	45,78	Município de Santo Amaro - BA, Administração pública em geral, CNPJ 14.222.566/0001-72, sede em	R\$ ()	REURB-S	Legitimação Fundiária

Prefeitura Municipal de Santo Amaro

Prefeitura Municipal de Santo Amaro

PQ - 83 B	001	Rua G, s/n, Candolândia, Santo Amaro/BA	Não tem	Não Tem	16,64	16,86	Município de Santo Amaro - BA, Administração pública em geral, CNPJ 14.222.566/0001-72, sede em	R\$ ()	REURB-S	Legitimação Fundiária
PQ - 83 B	002	Rua G, s/n, Candolândia, Santo Amaro/BA	Não tem	Não Tem	62,20	35,39	Município de Santo Amaro - BA, Administração pública em geral, CNPJ 14.222.566/0001-72, sede em	R\$ ()	REURB-S	Legitimação Fundiária
PQ - 83 B	003	Rua G, s/n, Candolândia, Santo Amaro/BA	Não tem	Não Tem	50,97	29,62	Município de Santo Amaro - BA, Administração pública em geral, CNPJ 14.222.566/0001-72, sede em	R\$ ()	REURB-S	Legitimação Fundiária
PQ - 83 B	004	Rua G, s/n, Candolândia, Santo Amaro/BA	Não tem	Não Tem	41,23	26,18	Município de Santo Amaro - BA, Administração pública em geral, CNPJ 14.222.566/0001-72, sede em	R\$ ()	REURB-S	Legitimação Fundiária
PQ - 83 B	005	Rua G, s/n, Candolândia, Santo Amaro/BA	Não tem	Não Tem	41,23	26,18	Município de Santo Amaro - BA, Administração pública em geral, CNPJ 14.222.566/0001-72, sede em	R\$ ()	REURB-S	Legitimação Fundiária
PQ - 83 B	006	Rua G, s/n, Candolândia, Santo Amaro/BA	Não tem	Não Tem	41,23	26,18	Município de Santo Amaro - BA, Administração pública em geral, CNPJ 14.222.566/0001-72, sede em	R\$ ()	REURB-S	Legitimação Fundiária
PQ - 83 B	007	Rua G, s/n, Candolândia, Santo Amaro/BA	Não tem	Não Tem	65,20	33,18	Município de Santo Amaro - BA, Administração pública em geral, CNPJ 14.222.566/0001-72, sede em	R\$ ()	REURB-S	Legitimação Fundiária
PQ - 83 B	008	Rua L, s/n, Candolândia, Santo Amaro/BA	Não tem	Não Tem	83,92	38,85	Município de Santo Amaro - BA, Administração pública em geral, CNPJ 14.222.566/0001-72, sede em	R\$ ()	REURB-S	Legitimação Fundiária
PQ - 83 B	009	Rua L, s/n, Candolândia, Santo Amaro/BA	Não tem	Não Tem	101,61	42,61	Município de Santo Amaro - BA, Administração pública em geral, CNPJ 14.222.566/0001-72, sede em	R\$ ()	REURB-S	Legitimação Fundiária
PQ - 83 B	010	Rua L, s/n, Candolândia, Santo Amaro/BA	Não tem	Não Tem	93,12	40,29	Município de Santo Amaro - BA, Administração pública em geral, CNPJ 14.222.566/0001-72, sede em	R\$ ()	REURB-S	Legitimação Fundiária
PQ - 83 B	011	Rua L, s/n, Candolândia, Santo Amaro/BA	Não tem	Não Tem	83,81	39,06	Município de Santo Amaro - BA, Administração pública em geral, CNPJ 14.222.566/0001-72, sede em	R\$ ()	REURB-S	Legitimação Fundiária

Prefeitura Municipal de Santo Amaro

Prefeitura Municipal de Santo Amaro

PQ - 83 B	012	Rua L, s/n, Candolândia, Santo Amaro/BA	Não tem	Não Tem	70,88	35,39	Município de Santo Amaro - BA, Administração pública em geral, CNPJ 14.222.566/0001-72, sede em	R\$ ()	REURB-S	Legitimação Fundiária
PQ - 83 B	013	Rua L, s/n, Candolândia, Santo Amaro/BA	Não tem	Não Tem	53,73	32,72	Município de Santo Amaro - BA, Administração pública em geral, CNPJ 14.222.566/0001-72, sede em	R\$ ()	REURB-S	Legitimação Fundiária
PQ - 83 B	014	Rua L, s/n, Candolândia, Santo Amaro/BA	Não tem	Não Tem	83,08	37,17	Município de Santo Amaro - BA, Administração pública em geral, CNPJ 14.222.566/0001-72, sede em	R\$ ()	REURB-S	Legitimação Fundiária
PQ - 83 B	015	Rua L, s/n, Candolândia, Santo Amaro/BA	Não tem	Não Tem	56,40	33,71	Município de Santo Amaro - BA, Administração pública em geral, CNPJ 14.222.566/0001-72, sede em	R\$ ()	REURB-S	Legitimação Fundiária
PQ - 83 B	016	Rua L, s/n, Candolândia, Santo Amaro/BA	Não tem	Não Tem	75,20	36,15	Município de Santo Amaro - BA, Administração pública em geral, CNPJ 14.222.566/0001-72, sede em	R\$ ()	REURB-S	Legitimação Fundiária
PQ - 83 B	017	Rua L, s/n, Candolândia, Santo Amaro/BA	Não tem	Não Tem	117,20	46,86	Município de Santo Amaro - BA, Administração pública em geral, CNPJ 14.222.566/0001-72, sede em	R\$ ()	REURB-S	Legitimação Fundiária
PQ - 83 B	018	Rua L, s/n, Candolândia, Santo Amaro/BA	Não tem	Não Tem	260,22	64,78	Município de Santo Amaro - BA, Administração pública em geral, CNPJ 14.222.566/0001-72, sede em	R\$ ()	REURB-S	Legitimação Fundiária
PQ - 83 B	019	Rua L, s/n, Candolândia, Santo Amaro/BA	Não tem	Não Tem	69,78	36,76	Município de Santo Amaro - BA, Administração pública em geral, CNPJ 14.222.566/0001-72, sede em	R\$ ()	REURB-S	Legitimação Fundiária
PQ - 83 B	020	Rua L, s/n, Candolândia, Santo Amaro/BA	Não tem	Não Tem	64,27	35,95	Município de Santo Amaro - BA, Administração pública em geral, CNPJ 14.222.566/0001-72, sede em	R\$ ()	REURB-S	Legitimação Fundiária
PQ - 83 B	021	Rua L, s/n, Candolândia, Santo Amaro/BA	Não tem	Não Tem	79,77	38,73	Município de Santo Amaro - BA, Administração pública em geral, CNPJ 14.222.566/0001-72, sede em	R\$ ()	REURB-S	Legitimação Fundiária
PQ - 83 B	022	Rua L, s/n, Candolândia, Santo Amaro/BA	Não tem	Não Tem	30,51	23,77	Município de Santo Amaro - BA, Administração pública em geral, CNPJ 14.222.566/0001-72, sede em	R\$ ()	REURB-S	Legitimação Fundiária

Prefeitura Municipal de Santo Amaro

Prefeitura Municipal de Santo Amaro

PQ - 83 B	023	Rua L, s/n, Candolândia, Santo Amaro/BA	Não tem	Não Tem	146,89	55,54	Município de Santo Amaro - BA, Administração pública em geral, CNPJ 14.222.566/0001-72, sede em	R\$ ()	REURB-S	Legitimação Fundiária
PQ - 83 B	024	Rua L, s/n, Candolândia, Santo Amaro/BA	Não tem	Não Tem	55,16	32,99	Município de Santo Amaro - BA, Administração pública em geral, CNPJ 14.222.566/0001-72, sede em	R\$ ()	REURB-S	Legitimação Fundiária
PQ - 83 B	025	Rua L, s/n, Candolândia, Santo Amaro/BA	Não tem	Não Tem	31,21	26,20	Município de Santo Amaro - BA, Administração pública em geral, CNPJ 14.222.566/0001-72, sede em	R\$ ()	REURB-S	Legitimação Fundiária
PQ - 83 B	026	Rua L, s/n, Candolândia, Santo Amaro/BA	Não tem	Não Tem	95,12	44,00	Município de Santo Amaro - BA, Administração pública em geral, CNPJ 14.222.566/0001-72, sede em	R\$ ()	REURB-S	Legitimação Fundiária
PQ - 83 B	027	Rua L, s/n, Candolândia, Santo Amaro/BA	Não tem	Não Tem	113,36	56,01	Município de Santo Amaro - BA, Administração pública em geral, CNPJ 14.222.566/0001-72, sede em	R\$ ()	REURB-S	Legitimação Fundiária
PQ - 83 B	028	Rua L, s/n, Candolândia, Santo Amaro/BA	Não tem	Não Tem	88,75	49,52	Município de Santo Amaro - BA, Administração pública em geral, CNPJ 14.222.566/0001-72, sede em	R\$ ()	REURB-S	Legitimação Fundiária
PQ - 83 B	029	Rua L, s/n, Candolândia, Santo Amaro/BA	Não tem	Não Tem	47,58	31,43	Município de Santo Amaro - BA, Administração pública em geral, CNPJ 14.222.566/0001-72, sede em	R\$ ()	REURB-S	Legitimação Fundiária
PQ - 83 B	030	Caminho R, s/n, Candolândia, Santo Amaro/BA	Não tem	Não Tem	46,65	31,06	Município de Santo Amaro - BA, Administração pública em geral, CNPJ 14.222.566/0001-72, sede em	R\$ ()	REURB-S	Legitimação Fundiária
PQ - 83 B	031	Caminho R, s/n, Candolândia, Santo Amaro/BA	Não tem	Não Tem	68,13	34,22	Município de Santo Amaro - BA, Administração pública em geral, CNPJ 14.222.566/0001-72, sede em	R\$ ()	REURB-S	Legitimação Fundiária
PQ - 83 B	032	Caminho R, s/n, Candolândia, Santo Amaro/BA	Não tem	Não Tem	86,74	40,22	Município de Santo Amaro - BA, Administração pública em geral, CNPJ 14.222.566/0001-72, sede em	R\$ ()	REURB-S	Legitimação Fundiária
PQ - 83 B	033	Caminho R, s/n, Candolândia, Santo Amaro/BA	Não tem	Não Tem	60,66	36,47	Município de Santo Amaro - BA, Administração pública em geral, CNPJ 14.222.566/0001-72, sede em	R\$ ()	REURB-S	Legitimação Fundiária

Prefeitura Municipal de Santo Amaro

Prefeitura Municipal de Santo Amaro

PQ - 83 B	034	Rua G, s/n, Candolândia, Santo Amaro/BA	Não tem	Não Tem	70,26	97,60	Município de Santo Amaro - BA, Administração pública em geral, CNPJ 14.222.566/0001-72, sede em	R\$ ()	REURB-S	Legitimação Fundiária
PQ - 83 B	035	Rua G, s/n, Candolândia, Santo Amaro/BA	Não tem	Não Tem	77,60	39,78	Município de Santo Amaro - BA, Administração pública em geral, CNPJ 14.222.566/0001-72, sede em	R\$ ()	REURB-S	Legitimação Fundiária
PQ - 83 B	036	Rua G, s/n, Candolândia, Santo Amaro/BA	Não tem	Não Tem	50,47	35,45	Município de Santo Amaro - BA, Administração pública em geral, CNPJ 14.222.566/0001-72, sede em	R\$ ()	REURB-S	Legitimação Fundiária
PQ - 83 B	037	Rua G, s/n, Candolândia, Santo Amaro/BA	Não tem	Não Tem	70,42	38,86	Município de Santo Amaro - BA, Administração pública em geral, CNPJ 14.222.566/0001-72, sede em	R\$ ()	REURB-S	Legitimação Fundiária
PQ - 83 B	038	Rua G, s/n, Candolândia, Santo Amaro/BA	Não tem	Não Tem	70,10	37,26	Município de Santo Amaro - BA, Administração pública em geral, CNPJ 14.222.566/0001-72, sede em	R\$ ()	REURB-S	Legitimação Fundiária
PQ - 83 B	039	Rua G, s/n, Candolândia, Santo Amaro/BA	Não tem	Não Tem	60,59	35,74	Município de Santo Amaro - BA, Administração pública em geral, CNPJ 14.222.566/0001-72, sede em	R\$ ()	REURB-S	Legitimação Fundiária
PQ - 83 B	040	Rua G, s/n, Candolândia, Santo Amaro/BA	Não tem	Não Tem	68,70	37,49	Município de Santo Amaro - BA, Administração pública em geral, CNPJ 14.222.566/0001-72, sede em	R\$ ()	REURB-S	Legitimação Fundiária
PQ - 83 B	041	Rua G, s/n, Candolândia, Santo Amaro/BA	Não tem	Não Tem	66,40	37,09	Município de Santo Amaro - BA, Administração pública em geral, CNPJ 14.222.566/0001-72, sede em	R\$ ()	REURB-S	Legitimação Fundiária
PQ - 83 B	042	Rua G, s/n, Candolândia, Santo Amaro/BA	Não tem	Não Tem	66,19	35,66	Município de Santo Amaro - BA, Administração pública em geral, CNPJ 14.222.566/0001-72, sede em	R\$ ()	REURB-S	Legitimação Fundiária
PQ - 83 B	043	Rua G, s/n, Candolândia, Santo Amaro/BA	Não tem	Não Tem	21,68	19,27	Município de Santo Amaro - BA, Administração pública em geral, CNPJ 14.222.566/0001-72, sede em	R\$ ()	REURB-S	Legitimação Fundiária

Prefeitura Municipal de Santo Amaro

Prefeitura Municipal de Santo Amaro



Anexo – MAPAS



Prefeitura Municipal de Santo Amaro

Prefeitura Municipal de Santo Amaro

GIVALDO SAMPAIO / Assinado de forma digital por
GIVALDO SAMPAIO
FRANCO:592869545 / FRANCO:592869545-49
49 / Dados: 2024.07.17 16:42:11 -03'00'

Mapa temático do bairro Candelândia

ALESSANDRA GOMES REIS E SILVA DO CARMO:88114104520 / Assinado de forma digital por ALESSANDRA GOMES REIS E SILVA DO
SILVA DO CARMO:88114104520 / CARMO:88114104520-49
Dados: 2024.07.17 16:16:24 -03'00'



FABIO DE MELLO / Assinado de forma digital por
LOPES:026847580 / LOPES:026847580-49
Dados: 2024.07.17 16:16:24 -03'00'



Responsável Técnico:
Fabio de Mello Lopes CREA: 050990706-7
Projeto:
Narón Silva Tranzillo CREA: 052161281-0
Desenhista:
Marne C. Gonçalves

Finalidade:
Localização do bairro Candelândia no município Santo Amaro
Local:
Bairro Candelândia, Santo Amaro - BA
Área: 332.871,80 m² / Perímetro: 2.589,65 m

Cliente:
Prefeitura de Santo Amaro - Bahia
Secretaria Municipal de Desenvolvimento Social e Habitação
Secretaria Municipal de Infra-Estrutura e Desenvolvimento Urbano

Escala Numérica: 1:3.000
Data: 01/2024
Folha: A1

Escala Numérica: 25 50 75 100 125 m
Fonte de dados:
Sistema de referência: SBRIGAS 2000
Sistema de Projeção: UTM ZONA 18S
Base de dados: Ortofoto G20 7,5 cm

Prefeitura Municipal de Santo Amaro

Prefeitura Municipal de Santo Amaro

GIVALDO SAMPAIO
FRANCO-59286954549

Assinado de forma digital por GIVALDO SAMPAIO
FRANCO-59286954549
Data: 2024.07.17 16:45:07 -0300


Mapa temático do bairro Candelândia

ALESSANDRA GOMES REIS E
SILVA DO CARMO-98114104520

Assinado de forma digital por ALESSANDRA
GOMES REIS E SILVA DO CARMO-98114104520
Data: 2024.07.11 15:28:50 -0300



FABIO DE MELLO Assinado de forma digital
LOPES-02684758573 por FABIO DE MELLO
LOPES-02684758573



Responsável Técnico:
Fabio de Melo Lopes CREA: 050990706-7

Projeto:
Narón Silva Tranzillo CREA: 052161281-0

Desenhista:
Marne C. Gonçalves

Finalidade:
Orçamento do bairro Candelândia

Local:
Bairro Candelândia, Santo Amaro - BA

Área: 332.871,80 m² Perímetro: 2.589,65 m

Cliente:
Prefeitura de Santo Amaro - Bahia
Secretaria Municipal de Desenvolvimento Social e Habitação
Secretaria Municipal de Infra-Estrutura e Desenvolvimento Urbano

Escala Numérica: 1:1.200

Data: 01/2024

Folha: A1

Escala Numérica: 0 10 20 30 40 50 m

Fonte de dados:
Sistema de referência: SIRGAS 2000
Sistema de Projeção: UTM zona 24S
Base de dados: Orçêto Q20 7,5 cm

Prefeitura Municipal de Santo Amaro

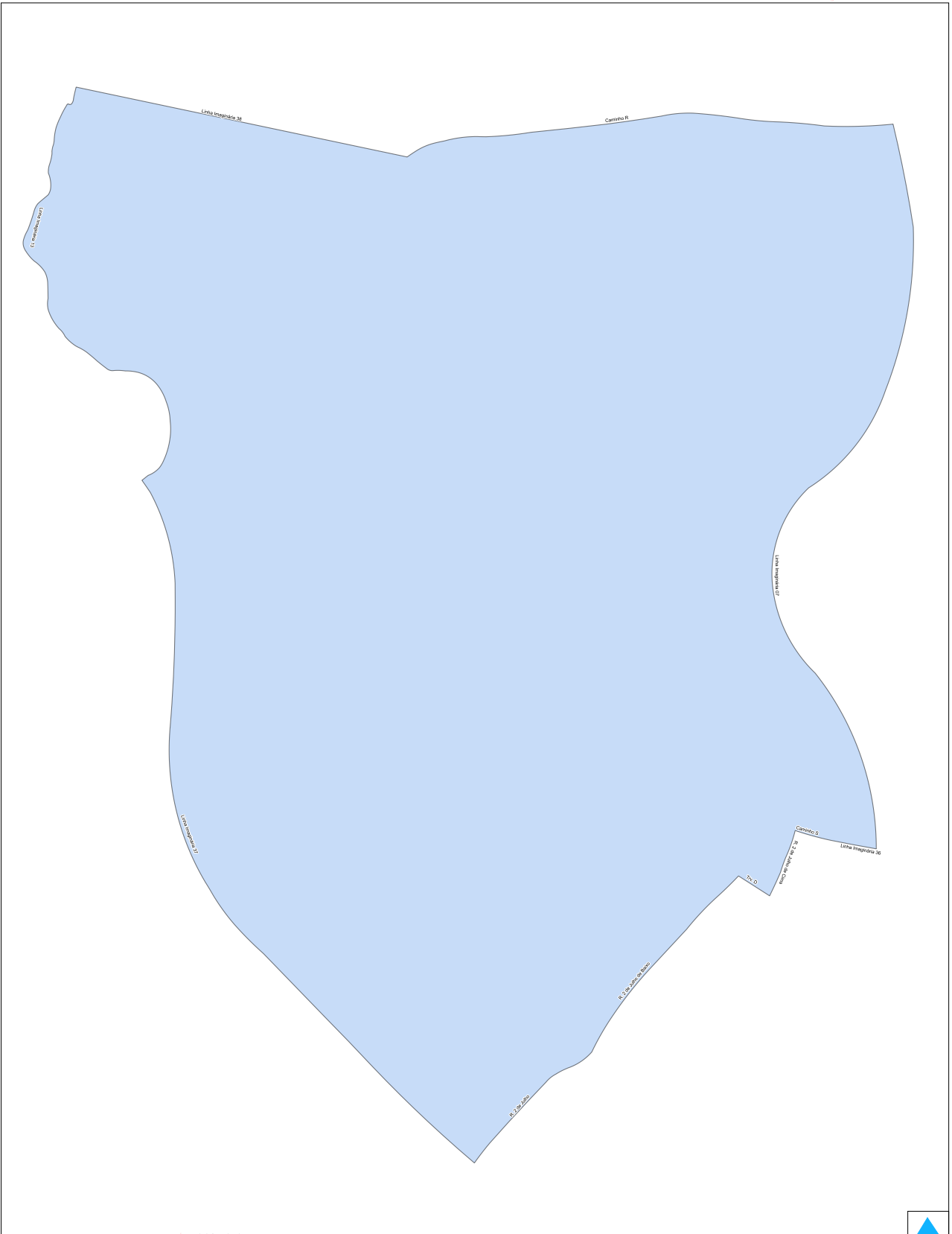
Prefeitura Municipal de Santo Amaro

GIVALDO SAMPAIO
FRANCO:59286954549

Assinado de forma digital por GIVALDO
SAMPAIO FRANCO:59286954549
Emissão: 2024.07.17 21:35:36 -03'00'

Mapa temático do bairro Candelândia

ALESSANDRA GOMES REIS E
SILVA DO CARMO:88114104520
Assinado de forma digital por ALESSANDRA
GOMES REIS E SILVA DO CARMO:88114104520
Emissão: 2024.07.18 09:39:32 -03'00'



FABIO DE MELLO Assinado de forma digital por
FABIO DE MELLO
LOPES:02684758573 LOPES:02684758573



Responsável Técnico:
Fabio de Mello Lopes CREA: 050990706-7
Projetista:
Narion Silva Tranzillo CREA: 052161281-0
Desenhista:
Marine C. Gonçalves

Finalidade:
Polígono do bairro Candelândia
Local:
Bairro Candelândia, Santo Amaro - BA
Área: 332.871,80 m²
Perímetro: 2.589,65 m

Cliente:
Prefeitura de Santo Amaro - Bahia
Secretaria Municipal de Desenvolvimento Social e Habitação
Secretaria Municipal de Infra-Estrutura e Desenvolvimento Urbano

Escala Numérica: 1:1.200
Data: 01/2024
Folha: A1

Escala Numérica: 10 20 30 40 50 m
Fonte de dados:
Sistema de referência: SIRGAS 2000
Sistema de Projeção: UTM zona 18E
Base de dados: Correlato Q20 7,5 cm



Prefeitura Municipal de Santo Amaro

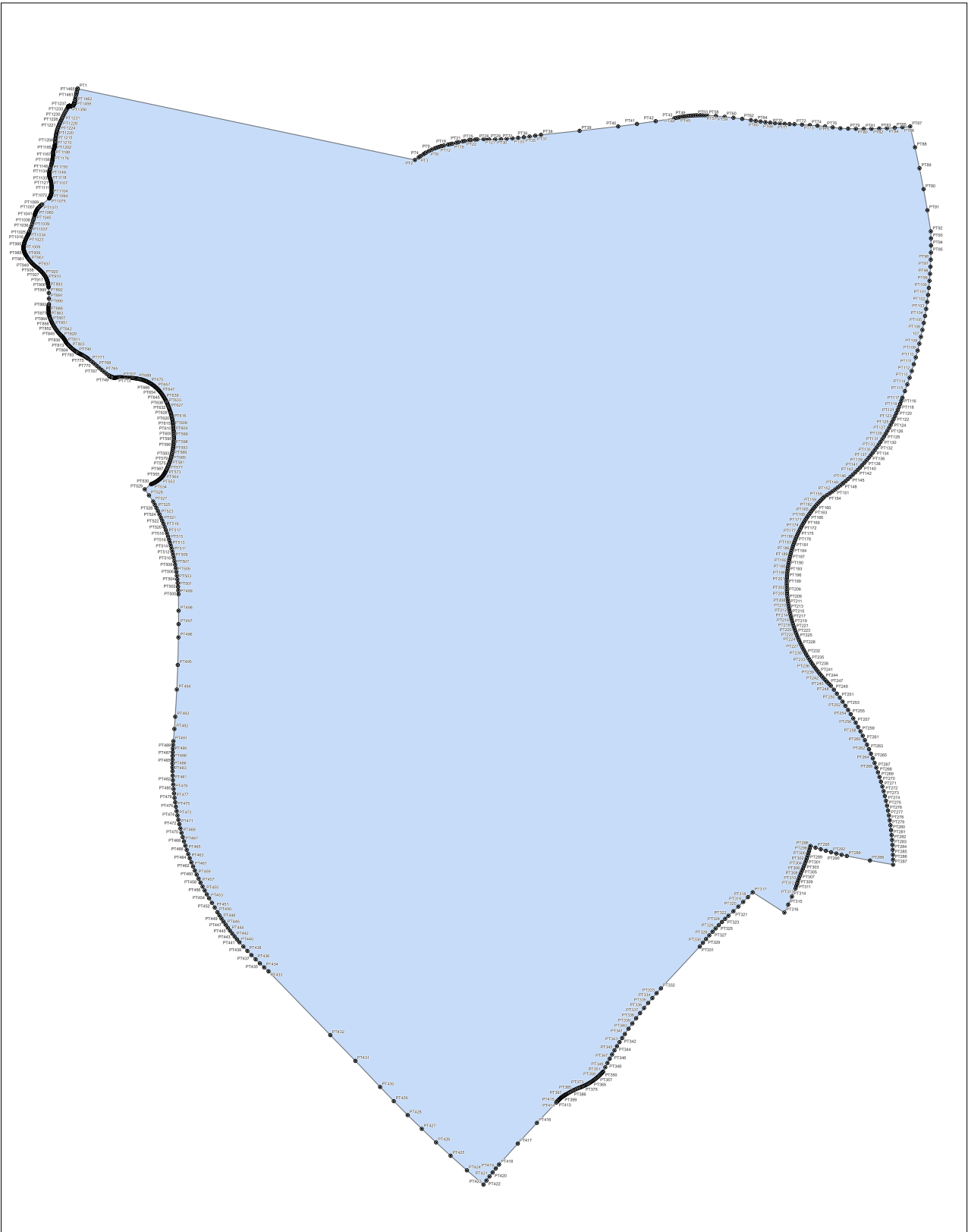
Prefeitura Municipal de Santo Amaro

GIVALDO SAMPAIO
FRANCO:59286954549

Astado de forma digital por GIVALDO SAMPAIO
FRANCO:59286954549
Data: 2024/07/17 16:42:27 -2302

Mapa temático do bairro Candelândia

ALESSANDRA GOMES REIS E
SILVA DO CARMO:88114104520
Avenida de forma digital por ALESSANDRA
GOMES REIS E SILVA DO CARMO:88114104520
Data: 2024/07/11 10:51:10 -0200



FABIO DE MELLO Astado de forma digital
por FABIO DE MELLO
LOPES:02684758573 LOPES:02684758573



Responsável Técnico:
Fabio de Mello Lopes CREA: 059990706-7

Projeto:
Narón Silva Tranzillo CREA: 052161281-0

Desenhista:
Marine C. Gonçalves

Finalidade:
Polígono do bairro Candelândia

Local:
Bairro Candelândia, Santo Amaro - BA

Área: 332.871,80 m² Perímetro: 2.589,05 m

Cliente:
Prefeitura de Santo Amaro - Bahia
Secretaria Municipal de Desenvolvimento Social e Habitação
Secretaria Municipal de Infra-Estrutura e Desenvolvimento Urbano

Escala Numérica:
1:1.200

Data: 01/2024

Folha: A1

Escala Numérica:
10 20 30 40 50 m

Fonte de dados:
Sistema de referência - SBRGAS 2000
Sistema de Projeção - UTM ZONA 24S
Base de dados - Cordeiro QG2 7,5 cm



Prefeitura Municipal de Santo Amaro

Prefeitura Municipal de Santo Amaro

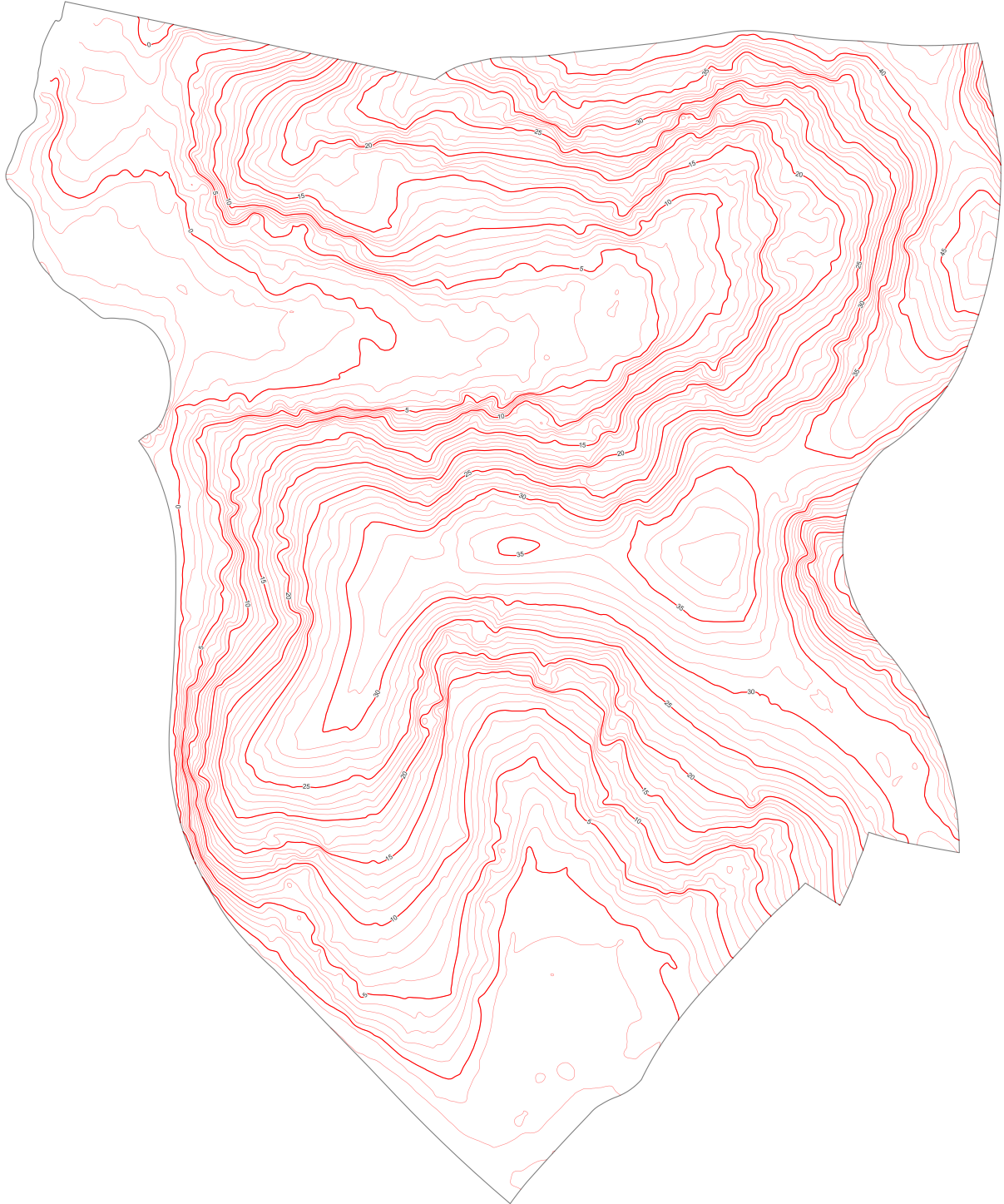
GIVALDO SAMPAIO
FRANCO:59286954549

Assinado de forma digital por GIVALDO
SAMPAIO FRANCO:59286954549
Data: 2024.07.17 16:50:07 -03'00'

Mapa temático do bairro Candelândia

ALESSANDRA GOMES REIS
E SILVA DO
CARMO:88114104520

Assinado de forma digital por
ALESSANDRA GOMES REIS E SILVA
DO CARMO:88114104520
Data: 2024.07.11 13:48:12 -03'00'



FABIO DE MELLO Assinado de forma digital
por FABIO DE MELLO
LOPES:02684758573 LOPES:02684758573



Responsável Técnico:
Fabio de Mello Lopes CREA: 050990706-7

Projeto:
Narón Silva Tranzillo CREA: 052161281-0

Desenhista:
Marne C. Gonçalves

Finalidade:
Curva de nível do bairro Candelândia

Local:
Bairro Candelândia, Santo Amaro - BA

Área: 332.871,80 m² Perímetro: 2.589,65 m

Cliente:
Prefeitura de Santo Amaro - Bahia
Secretaria Municipal de Desenvolvimento Social e Habitação
Secretaria Municipal de Infra-Estrutura e Desenvolvimento Urbano

Escala Numérica: 1:1.200

Data: 01/2024

Folha: A1

Escala Numérica: 1:1.200

Fonte de dados:
Sistema de referência: SBRGAS 2000
Sistema de Projeção: UTM zona 14B
Base de dados: Contorno Q20 7,5 cm

Prefeitura Municipal de Santo Amaro

Prefeitura Municipal de Santo Amaro

GIVALDO SAMPAIO
FRANCO:59286954549

Assinado de forma digital por GIVALDO
SAMPADO FRANCO:59286954549
Data: 2024.07.17 16:22:54 -03'00'

Mapa temático do bairro Candelândia

ALESSANDRA GOMES REIS E
SILVA DO
CARMO:88114104520

Assinado de forma digital por
ALESSANDRA GOMES REIS E SILVA DO
CARMO:88114104520
Data: 2024.07.17 13:42:29 -03'00'



Legenda

- Área de baixa declividade
- Área de grande declividade
- Área de média declividade
- Área sujeita à inundação

FABIO DE MELLO
LOPES:02684758573

Assinado de forma digital
por FABIO DE MELLO
LOPES:02684758573



CREA: 0010164200

Responsável Técnico:
Fabio de Melo Lopes CREA: 059990706-7

Projetista:
Nairon Silva Tranzillo CREA: 052161281-0

Desenhista:
Marine C. Gonçalves

Finalidade:
Adequação geográfica do bairro Candelândia

Local:
Bairro Candelândia, Santo Amaro - BA

Área: 332.871,80 m² Perímetro: 2.589,05 m

Cliente:
Prefeitura de Santo Amaro - Bahia
Secretaria Municipal de Desenvolvimento Social e Habitação
Secretaria Municipal de Infra-Estrutura e Desenvolvimento Urbano

Escala Numérica: 1:1.200

Data: 01/2024

Folha: A1

Escala Numérica: 10 20 30 40 50 m

Fonte de dados:
Sistema de referência: SBRGAS 2000

Sistema de Projeção: UTM zona 18E
Base de dados: Correlato Q20 7,5 cm



Prefeitura Municipal de Santo Amaro

Prefeitura Municipal de Santo Amaro

Prefeitura Municipal de Santo Amaro

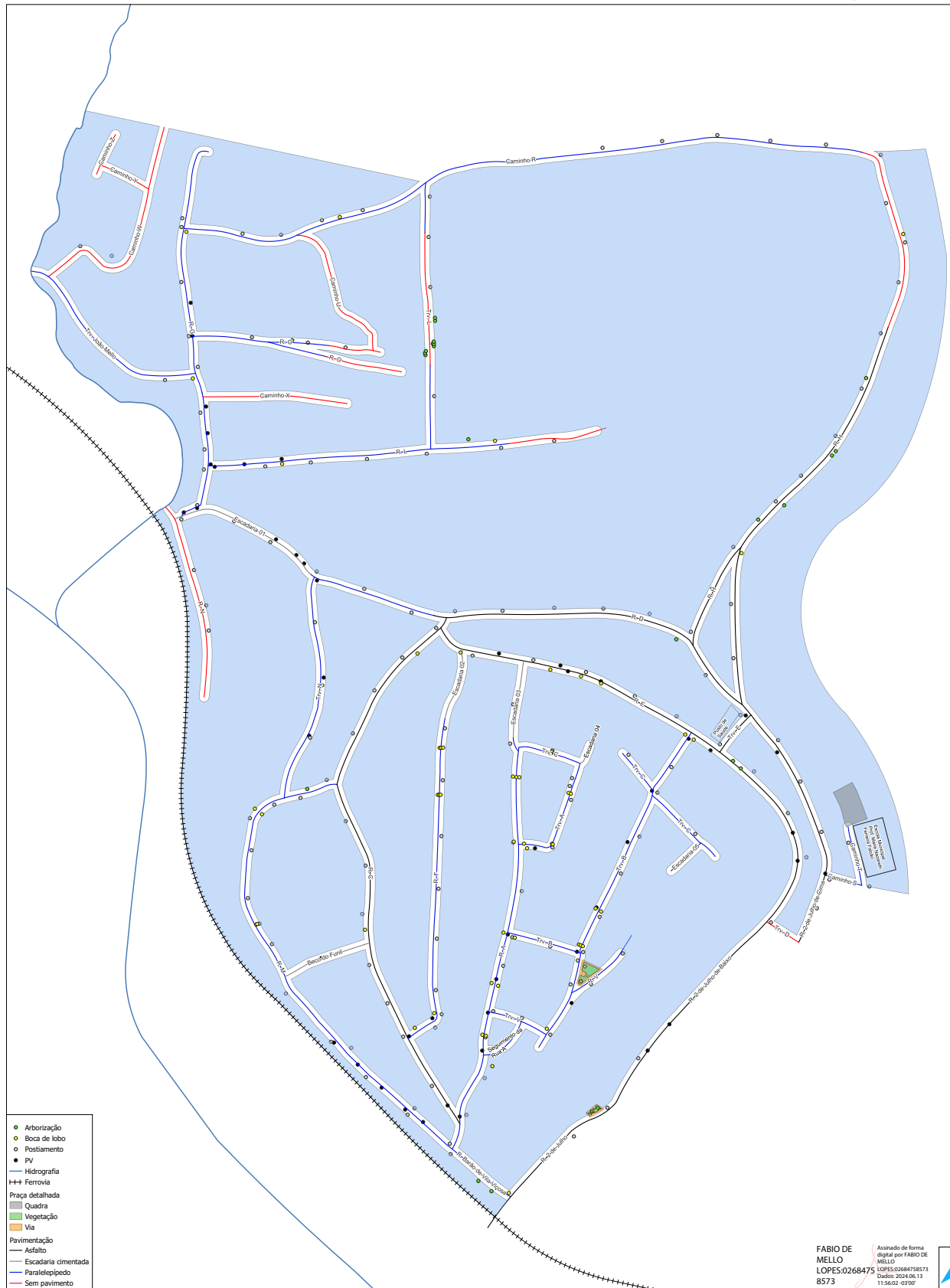
GIVALDO SAMPAIO
FRANCO:59286954549

Assinado de forma digital por GIVALDO SAMPAIO
FRANCO:59286954549
Data: 2024.07.17 16:56:03 -03'00'

Mapa temático do bairro Candelândia

ALESSANDRA GOMES REIS E
SILVA DO CARMO:88114104520

Assinado de forma digital por
ALESSANDRA GOMES REIS E SILVA DO
CARMO:88114104520
Data: 2024.07.17 17:28:10 -03'00'



- Arborização
- Boca de lobo
- Postiamento
- PV
- Hidrografia
- ++ Ferrovias
- Praga detalhada
- Quadra
- Vegetação
- Via
- Pavimentação
- Asfalto
- Escadaria cimentada
- Paralelepípedo
- Sem pavimento

FABIO DE
MELLO
LOPES:026847
8573

Assinado de forma digital por FABIO DE
MELLO
LOPES:0268478573
Data: 2024.06.13
11:56:02 -03'00'



Responsável Técnico:
Fabio de Mello Lopes CREA: 059990706-7

Projetista:
Narón Silva Tranzillo CREA: 052161281-0

Desenhista:
Vinícius da Silva Machado Borges

Finalidade:
Infra-Estrutura do bairro Candelândia

Local:
Bairro Candelândia, Santo Amaro - BA

Área: 332.871,80 m²

Perímetro: 2.589,65 m

Cliente:
Prefeitura de Santo Amaro - Bahia
Secretaria Municipal de Desenvolvimento Social e Habitação
Secretaria Municipal de Infra-Estrutura e Desenvolvimento Urbano

Escala Numérica: 1:1.200

Data: 07/2024

Folha: A1

Escala Gráfica: 0 10 20 30 40 50 m

Fonte de dados:
Sistema de Projeção: UTM ZONA 18E
Base de dados: Cotação Q20 7,5 cm

Prefeitura Municipal de Santo Amaro

Prefeitura Municipal de Santo Amaro

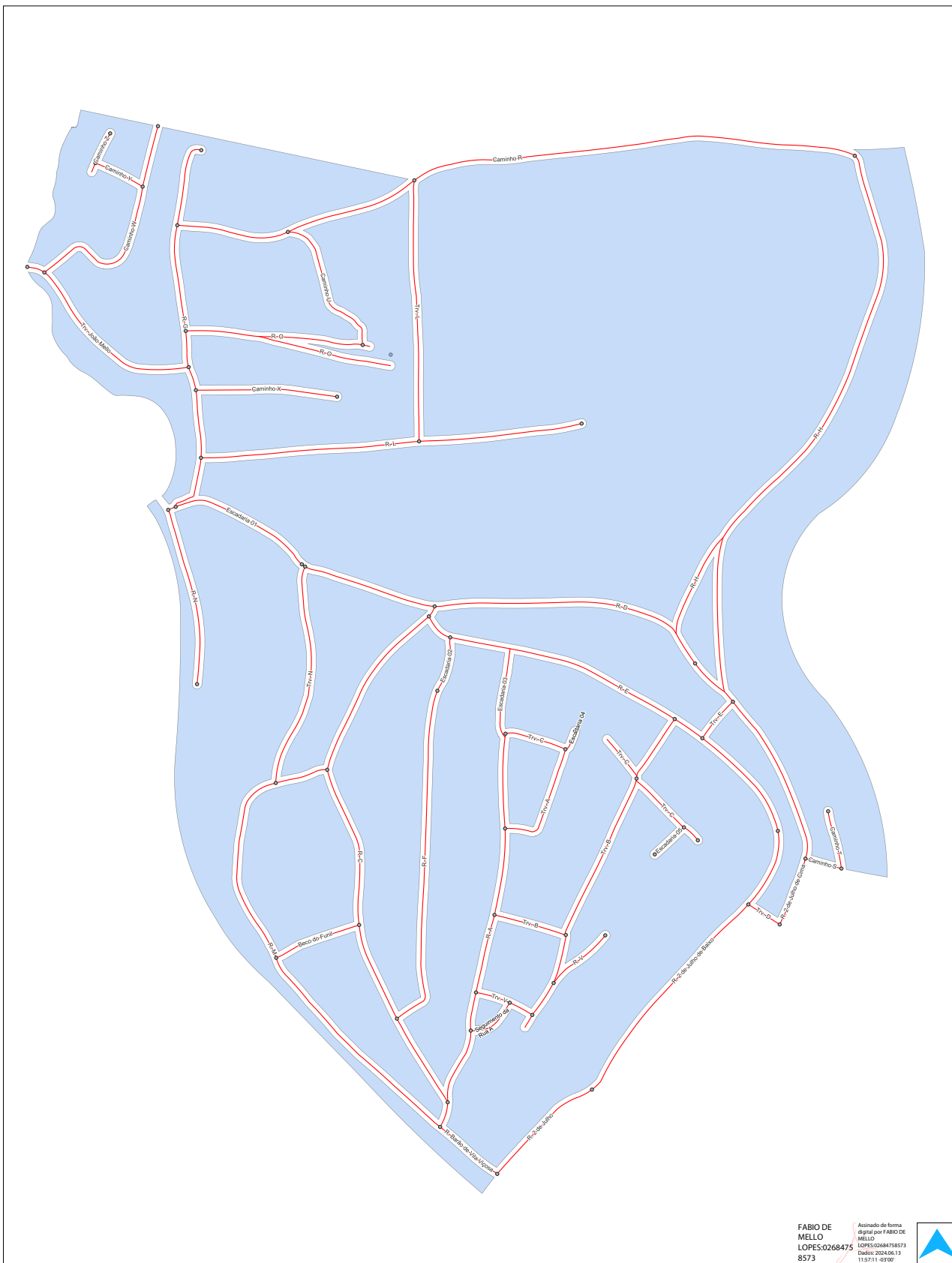
GIVALDO SAMPAIO
FRANCO:59286954549

Assinado de forma digital por GIVALDO SAMPAIO
FRANCO:59286954549
Data: 2024.07.17 16:27:26 -03'00'

Mapa temático do bairro Candelândia

ALESSANDRA GOMES REIS E
SILVA DO CARMO:88114104520

Assinado de forma digital por ALESSANDRA
GOMES REIS E SILVA DO
CARMO:88114104520
Data: 2024.07.11 13:45:31 -03'00'



FABIO DE
MELLO
LOPES:0268475
8573

Assinado de forma
digital por FABIO DE
MELLO
LOPES:02684758573
Data: 2024.06.13
11:57:11 -03'00'



Responsável Técnico:
Fabio de Mello Lopes CREA: 059990706-7
Projeto:
Narón Silva Tranzillo CREA: 052161281-0
Descrição:
Vizinhos da Silva Machado Borges

Finalidade:
Infração do início e fim dos logradouros do bairro Candelândia
Local:
Bairro Candelândia, Santo Amaro - BA
Área: 332.871,80 m²
Perímetro: 2.589,65 m

Cliente:
Prefeitura de Santo Amaro - Bahia
Secretaria Municipal de Desenvolvimento Social e Habitação
Secretaria Municipal de Infra-Estrutura e Desenvolvimento Urbano

Escala Numérica: 1:1.200
Data: 09/2024
Folha: A1

Escala Gráfica:
100 200 300 400 500 m
Fonte de dados:
Sistema de referência - SIRGAS 2000
Sistema de Projeção - UTM zona 14B
Base de dados - Corelto G2D 7,5 cm

Prefeitura Municipal de Santo Amaro

Prefeitura Municipal de Santo Amaro

GIVALDO SAMPAIO
FRANCO:59286954549

Assinado de forma digital por GIVALDO SAMPAIO
FRANCO:59286954549
Data: 2024.07.11 16:48:15 -03'00'

Mapa temático do bairro Candelândia

ALESSANDRA GOMES REIS E
SILVA DO CARMO:88114104520

Assinado de forma digital por ALESSANDRA
GOMES REIS E SILVA DO CARMO:88114104520
Data: 2024.07.11 13:44:38 -03'00'



- Classes de uso do solo
- Área de domínio Federal
 - Área de leito do rio
 - Área de via urbana
 - Área Ocupada
 - Área Pública
 - Área Remanescente

FABIO DE MELLO
LOPES:022684758573

Assinado de forma digital por
FABIO DE MELLO
LOPES:022684758573



Responsável Técnico:
Fabio de Melo Lopes CREA: 050990706-7

Projetista:
Narón Silva Tranzillo CREA: 052161281-0

Desenhista:
Marine C. Gonçalves

Finalidade:
Uso do solo do bairro Candelândia

Local:
Bairro Candelândia, Santo Amaro - BA

Área: 332.871,80 m² | Perímetro: 2.589,65 m

Cliente:
Prefeitura de Santo Amaro - Bahia
Secretaria Municipal de Desenvolvimento Social e Habitação
Secretaria Municipal de Infra-Estrutura e Desenvolvimento Urbano

Escala Numérica: 1:1.200

Data: 01/2024

Folha: A1

Escala Numérica: 10 20 30 40 50 m

Fonte de dados:
Sistema de referência: SBRGAS 2000
Sistema de Projeção: UTM zona 18E
Base de dados: Ortofoto Q20 7,5 cm



Prefeitura Municipal de Santo Amaro

Prefeitura Municipal de Santo Amaro

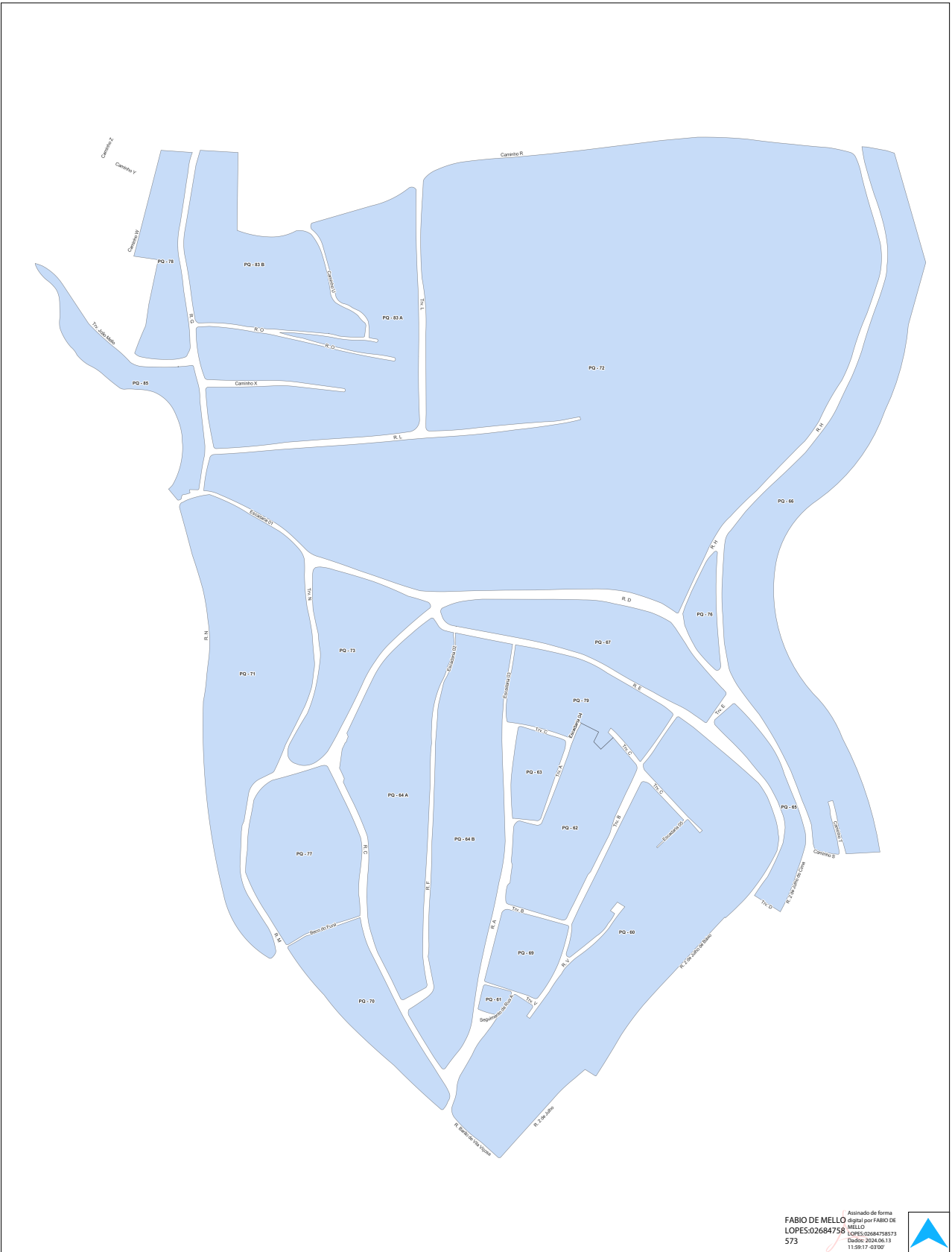
GIVALDO SAMPAIO
FRANCO:59286954549

Assinado de forma digital por GIVALDO SAMPAIO
FRANCO:59286954549
Dados: 2024.07.17 17:00:07 -03'00'

Mapa temático do bairro Candelândia

ALESSANDRA GOMES REIS E
SILVA DO CARMO:98114104520

Assinado de forma digital por ALESSANDRA
GOMES REIS E SILVA DO CARMO:98114104520
Dados: 2024.07.17 13:44:05 -03'00'



FABIO DE MELLO
LOPES:02684758
573

Assinado de forma
digital por FABIO DE
MELLO
LOPES:0268475873
Dados: 2024.06.13
11:58:17 -03'00'



Responsável Técnico:
Fabio de Mello Lopes CREA: 050990706-7
Projeto:
Naron Silva Tranzillo CREA: 052161281-0
Descrição:
Vinculo da Silva Machado Borges

Finalidade:
Plano de Quadra do bairro Candelândia
Local:
Bairro Candelândia, Santo Amaro - BA
Área: 332.871,80 m²
Perímetro: 2.589,65 m

Cliente:
Prefeitura de Santo Amaro - Bahia
Secretaria Municipal de Desenvolvimento Social e Habitação
Secretaria Municipal de Infra-Estrutura e Desenvolvimento Urbano

Escala Numérica: 1:1.200
Data: 03/2024
Folha: A1

Escala Gráfica:
Fonte de dados:
Sistema de Projeção: UTM ZONA 18E
Base de dados: Correlato QG20 7,5 cm

Prefeitura Municipal de Santo Amaro

Prefeitura Municipal de Santo Amaro

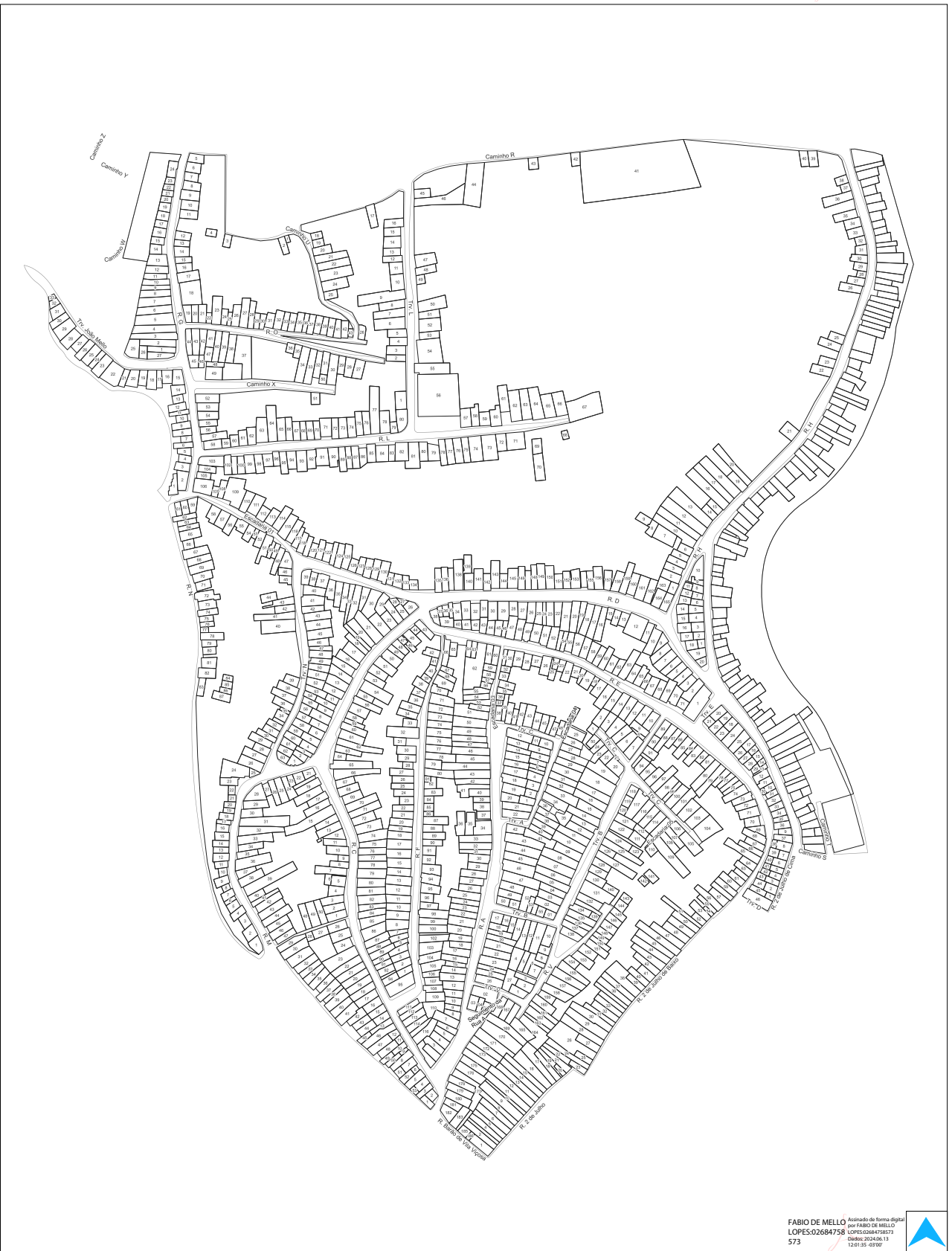
GIVALDO SAMPAIO
FRANCO:59286954549

Assinado de forma digital por GIVALDO SAMPAIO
FRANCO:59286954549
Data: 2024.07.17 13:01:19 -03'00'

Mapa temático do bairro Candelândia

ALESSANDRA GOMES REIS E
SILVA DO CARMO:288114104520

Assinado de forma digital por ALESSANDRA
GOMES REIS E SILVA DO CARMO:288114104520
Data: 2024.07.11 14:04:20 -03'00'



FABIO DE MELLO Assinado de forma digital
por FABIO DE MELLO
LOPES:02684758
CREA:052161281-0
Data: 2024.06.13
12:01:35 -03'00'



Responsável Técnico:
Fabio de Mello Lopes CREA: 059990706-7
Projetista:
Naron Silva Tranzillo CREA: 052161281-0
Desenhista:
Vinícius da Silva Machado Borges

Finalidade:
Parqueamento do bairro Candelândia
Local:
Bairro Candelândia, Santo Amaro - BA
Área: 332.871,80 m² Perímetro: 2.589,65 m

Cliente:
Prefeitura de Santo Amaro - Bahia
Secretaria Municipal de Desenvolvimento Social e Habitação
Secretaria Municipal de Infra-Estrutura e Desenvolvimento Urbano

Escala Numérica: 1:1.200
Data: 09/2024
Folha: A1

Escala Gráfica:
Fonte de dados:
Sistema de referência: SIRGAS 2000
Sistema de Projeção: UTM ZONA 18E
Base de dados: Ortofoto QGIS 7.5 cm

Prefeitura Municipal de Santo Amaro

Prefeitura Municipal de Santo Amaro



PREFEITURA MUNICIPAL DE SANTO AMARO

CNPJ.: 14.222.566/0001-72
PRAÇA DA PURIFICAÇÃO, S/N
SANTO AMARO - BAHIA



Sendo assim, eu, Alessandra Gomes Reis e Silva do Carmo, Prefeita Municipal do Município de Santo Amaro, Estado da Bahia, em pleno exercício do mandato e na forma da lei e dos termos dos artigos 30 e 41 da Lei nº 13.465/2017 e art. 38 do Decreto nº 9.310/2018, **ratifico e convalido** todos os atos e documentos do Processo Administrativo nº 2169/2024, tendo o Município de Santo Amaro como legitimado, o qual instaurou e implementou o procedimento de reurb em duas etapas, com fundamento no § 2º do art. 36 da Lei nº 13.465/2017, e com base na Decisão de Conclusão da Reurb pelo Comitê de Acompanhamento Governamental, a qual aprovou, nos termos do art. 40, II da Lei nº 13.465/2017, o Projeto de reurb.

Por fim, **CERTIFICO**, para os devidos fins do registro imobiliário, a emissão (em duas vias de igual valor e teor) da presente **CERTIDÃO DE REGULARIZAÇÃO FUNDIÁRIA** como instrumento administrativo Municipal de aprovação da regularização fundiária da Etapa 1 do Núcleo Urbano Regularizado Candolândia, localizado no bairro de mesmo nome no Município de Santo Amaro, Bahia, com exceção das unidades localizadas em área de risco e área de proteção permanente (APP), correspondente à Etapa 2 da reurb, pendente de estudo técnico de área de risco e ambiental, enquadrado como reurb S, com infraestrutura essencial implantada, sem incidência de compensações urbanísticas, edilícias ou ambientais ou outras obras e serviços a serem executados.

Santo Amaro, 27 de junho de 2024.

ALESSANDRA GOMES REIS E
SILVA DO CARMO:88114104520

Assinado de forma digital por ALESSANDRA
GOMES REIS E SILVA DO CARMO:88114104520
Dados: 2024.07.12 11:34:32 -03'00'

Alessandra Gomes Reis e Silva do Carmo

Prefeita

AMARO 1822

Prefeitura Municipal de Santo Amaro

Prefeitura Municipal de Santo Amaro

Termo Aditivo



PREFEITURA MUNICIPAL DE SANTO AMARO - BAHIA

EXTRATO 6º TERMO ADITIVO DE VALOR AO CONTRATO Nº 082/2023

O **MUNICÍPIO DE SANTO AMARO-BA**, inscrito no CNPJ Nº 14.222.566/0001-72, com sede administrativa na Rua do Imperador, 3, centro, SANTO AMARO - Bahia, CEP 44.200-000, a seguir denominado **CONTRATANTE**, neste ato representado por sua Prefeita Municipal a Sra. Alessandra Gomes Reis e Silva do Carmo, brasileira, casada, RG: 04.759.904-98, CPF: 881.141.045-20 e do outro lado, a Empresa **SJS CONSTRUÇÕES E REFORMAS LTDA**, pessoa jurídica de direito privado, com sede à Avenida Estados Unidos, n.º 06, Ed Larbras, 3.º andar, S/304 – Comércio, CEP: 40.010-020, inscrita no CNPJ/MF sob nº 08.942.632/0001-86, a seguir denominada **CONTRATADA**, neste ato representada Sr. NEI PEREIRA DA SILVA, empresário, nacionalidade brasileiro, portador da RG: 04.490.240-57, CPF nº 513.626.195-15, resolvem firmar o **6º TERMO ADITIVO DE VALOR**, referente à **TOMADA DE PREÇO N.º 009/2022**, de acordo com a Lei nº 8.666/93 e suas alterações.

RESOLVEM:

CELEBRAR O 6º TERMO ADITIVO AO CONTRATO nº 082/2023, que tem como objeto a Contratação de empresa especializada para reforma e construção de cobertura metálica da quadra poliesportiva, contemplando vestiário, da Escola Municipal João Cândio, localizada no distrito Sítio Camaçari, no Município de Santo Amaro – Ba, nos termos das especificações descritas no Projeto Básico e demais anexos do instrumento convocatório.

:

CLÁUSULA PRIMEIRA – Fica o valor do contrato aditivado em 9,46 % (nove vírgula quarenta e seis por cento), conforme justificativa da Secretaria de e parecer Jurídico, em obediência que regerá com fundamento na lei nº 8.666 de 1993 e demais legislações correlatadas e suas alterações e suas modificações, pactuando desse termo de Aditivo ao Contrato referente a TOMADA DE PREÇO Nº 009/2022 e Processo Administrativo nº 271/2022, **conforme planilha anexa**.

Valor do Contrato Atual: R\$ 1.214.769,14 (Um milhão, duzentos e quatorze mil, setecentos e sessenta e nove reais e quatorze centavos)

Valor do aditivo em 90.000,00 (Noventa mil reais).

Valor do contrato atualizado: R\$ 1.304.769,14 (Um milhão, trezentos e quatro mil, setecentos e sessenta e nove reais e quatorze centavos)

CLÁUSULA SEGUNDA - Todas as demais cláusulas do CONTRATO INICIAL mediante Tomada de preço nº 009/2022 e Processo Administrativo nº 271/2022, permanecem inalteradas, desde que não colidam com o presente ADITIVO.

CLAUSULA TERCEIRA - E, por estarem assim justas e contratadas, firmam o presente em 02 (duas) vias de igual teor e forma para que possa produzir todos os seus jurídicos e administrativos necessários.

Santo Amaro – Bahia, 26 de junho de 2024.
SJS CONSTRUÇÕES E REFORMAS LTDA.
Contratada

Praça Purificação | S/N | Centro | Santo Amaro-Ba

www.pmsantoamaro.ba.ipmbrasil.org.br/

Este documento foi assinado digitalmente por SERASA Experian
D3747F27C1C75DAB73E3AB3330FDA050