



OFÍCIO COMPLEMENTAR AO OFÍCIO 40 – N° 77

Santo Amaro, 28 de agosto de 2024.

**Ao Cartório de Registro de Imóveis de Santo Amaro/BA
ATT.: Sr. Bruno Santos Magalhães
Oficial**

REF.: Contrato no 109/2023 – OS 02/2023 - Contratação de empresa especializada em serviço de apoio à Regularização Fundiária e entrega de títulos de propriedade para atendimento do processo de regularização de 3000 lotes na poligonal abrangendo o bairro Candolândia.

ASSUNTO: Rerratificação dos materiais protocolados.

Senhor Oficial,

Procede-se esta rerratificação para fazer constar a correção de dados dos materiais protocolados, referente ao contrato supracitado.

Seguem respostas e correções dos materiais de acordo com a nota de exigência enviada.

Item 1:

1. REGULARIZAÇÃO: PARCELAMENTO DO SOLO

1.1. ORIGEM DO BAIRRO CANDOLÂNDIA: Indicar se existe ou não n. de Matrícula/Transcrição onde o parcelamento do solo do Bairro Candolândia está inserido, bem como a informação se a regularização do bairro abrange a totalidade da área ou se existe área remanescente a ser apurada posteriormente.

Resposta: O 1º Ofício de Registro de Imóveis Comarca de Santo Amaro, Bahia informou que no NUIC Candolândia incide duas matrículas registradas nesta serventia imobiliária, sob os nº 95 e nº 4799.

A matrícula sob o nº 95, de 01/04/1976, descreve sem coordenadas geográficas e marcos físicos frágeis, a propriedade agrícola denominada Fazenda Recreio situada no Município de Santo Amaro com 870.100,00 m², cadastrada no INCRA sob o nº 321176002240, tendo como



proprietário Dorival Fiuza Lima. Em 2003 ocorreu um desmembramento de área no total de 506.805,00 m² que foi desapropriada pelo Município de Santo Amaro, sob a matrícula nº 4799.

A matrícula sob o nº 4799, de 30/12/2003, descreve sem coordenadas geográficas e nomenclatura de logradouros, uma área de terras da Fazenda Recreio situada no Município de Santo Amaro formada por 506.805,00 m² formada pela união de duas sub áreas, uma com 37.791,00 m² ocupada por habitações descritas como de padrão baixo e mínimo e a outra com 469.014,00 m² descrita que a maior parcela objeto de invasões, formando lotes de características urbano rurais, com habitações consideradas sub normais.

Não há área remanescente a ser apurada posteriormente.

Essas informações citadas acima estão presentes nos **Anexos 1 e 2**: Anexo 1 (Peça Técnica, págs 1-102, Anexo 2 (Matrícula 95 e 4.799, pág 1-5)

1.1. MEMORIAL:

1.1.1. Apresentar descrição com coordenadas geodésicas (caso não tenha ocorrido mudança, reapresentar documentação encaminhada anteriormente):

Resposta: A descrição em coordenadas geodésicas foi apresentada anteriormente e não houve alteração no material, portanto, considerar as peças técnicas de engenharia já entregues, presentes **no anexo 1**, pág. 1-102.

1.1.1.1. Bairro Candolândia (Área Total) – **Essa informação consta no anexo 1.**

1.1.1.2. Área remanescente existente em cada Quadra, bem como identificação se trata de área remanescente, bem como áreas verdes, espaços públicos e espaços não ocupados. Indicar os referidos espaços.

Todas as áreas remanescentes existentes e a identificação de cada uma presente no **Anexo 4**, (pág. 1-233)

1.1.1.3. Quadras 71 / 72 / 78 / 83A - Consta a informação que as referidas quadras serão objeto de regularização futura (Etapa 2 - pendência de estudo técnico). Apresentar coordenadas das quadras abaixo tendo em vista que são parte integrante do Bairro Candolândia.

1.2.1.3.1. Quadra 71. Material presente no **anexo 5**

1.2.1.3.2. Quadra 72 (Não consta a descrição do Lote 36 no Memorial). Material presente no **anexo 6.**

**PREFEITURA MUNICIPAL
DE SANTO AMARO**

CNPJ.: 14.222.566/0001-72
PRAÇA DA PURIFICAÇÃO, S/N
SANTO AMARO - BAHIA



1.2.1.3.3. Quadra 78. Material presente no **anexo 7**.

1.2.1.3.4. Quadra 83A. Material presente no **anexo 8**.

1.2.2 Não consta descrição com coordenadas geodésicas dos Lotes no Memorial:

Quadra	Lote
62	22 (anexo 9)
63	22; Existem 2 Lotes n. 21 com descrições diferentes (anexo 10)
64A	08 / 34 (anexo 11)
69	10 (anexo 12)
77	47 / 48 / 49 / 50 (anexo 13)
79	28 (anexo 14)
83B	25 a 43 (anexo 15)
85	01 a 33 (anexo 16)

1.2.3. Verificar perímetro em duplicidade: Quadra 60, Lote 92. Material corrigido consta no **Anexo 17**.

1.2.4. Endereço completo dos lotes.

1.2.4.1. Verificar endereços abaixo (esclarecer duplicidade de endereço ou indicar o que deverá prevalecer); verificar Quadra 67, Lote 21, Rua D, Invasão, s/n (área de 96,64m² constante na lista de ocupantes não corresponde ao memorial); verificar Quadra 77, Lote 02, (área 98,03m² constante na lista de ocupantes não corresponde ao memorial).

Verificado e corrigido abaixo:

Quadra	Lote	Endereço imóvel
60	073	Rua E, s/n, Candolândia, Santo Amaro/BA
60	073	Rua E, s/n, Candolândia, Santo Amaro/BA
60	117	Travessa C, s/n, Candolândia, Santo Amaro/BA
60	117	Travessa C, s/n, Candolândia, Santo Amaro/BA
60	134	Travessa B, s/n, Candolândia, Santo Amaro/BA
60	134	Travessa B, s/n, Candolândia, Santo Amaro/BA
60	139	Rua V, s/n, Candolândia, Santo Amaro/BA
60	139	Rua V, s/n, Candolândia, Santo Amaro/BA
60	170	Rua A, s/n, Candolândia, Santo Amaro/BA
60	170	Rua A, s/n, Candolândia, Santo Amaro/BA
63	013	Rua A, s/n, Candolândia, Santo Amaro/BA
63	013	Rua A, s/n, Candolândia, Santo Amaro/BA

**PREFEITURA MUNICIPAL
DE SANTO AMARO**

CNPJ.: 14.222.566/0001-72
PRAÇA DA PURIFICAÇÃO, S/N
SANTO AMARO - BAHIA



64 A	017	Rua C, s/n, Candolândia, Santo Amaro/BA
64 A	017	Rua C, s/n, Candolândia, Santo Amaro/BA
64 A	065	Rua C, s/n Candolândia, Santo Amaro/BA
64 A	065	Rua C, s/n Candolândia, Santo Amaro/BA
64 B	034	Rua A, s/n, Candolândia, Santo Amaro/BA
64 B	034	Rua A, s/n, Candolândia, Santo Amaro/BA
67	021	Rua D, s/n Candolândia, Santo Amaro/BA
67	021	Rua D, s/n, Candolândia, Santo Amaro/BA
77	033	Rua M, s/n, Candolândia, Santo Amaro/BA
77	033	Rua M, s/n, Candolândia, Santo Amaro/BA

1.1.1.1. Indicar o endereço do imóvel: nome da Rua e número de identificação de porta, se existente.

Quadra	Lote	Endereço imóvel
60	123	Area Remanescente, s/n, Candolândia, Santo Amaro/BA (ANEXO 15)
60	141	Área Remanescente, s/n, Candolândia, Santo Amaro/BA
60	142	Área Remanescente, s/n, Candolândia, Santo Amaro/BA
66	002	Caminho T, Candolândia, Santo Amaro/BA
66	003	Caminho T, Candolândia, Santo Amaro/BA
66	004	Caminho T, Candolândia, Santo Amaro/BA
66	005	Caminho T, Candolândia, Santo Amaro/BA
66	006	Caminho T, Candolândia, Santo Amaro/BA
72	001	Rua H , Candolândia, Santo Amaro/BA
72	002	Rua H, Candolândia, Santo Amaro/BA
72	003	Rua H, Candolândia, Santo Amaro/BA
72	004	Rua H, Candolândia, Santo Amaro/BA
72	011	Rua H, Candolândia, Santo Amaro/BA
72	012	Rua H, Candolândia, Santo Amaro/BA
72	013	Rua H, Candolândia, Santo Amaro/BA
72	074	Rua L, Candolândia, Santo Amaro/BA
78	001	Rua G , Candolândia, Santo Amaro/BA

**PREFEITURA MUNICIPAL
DE SANTO AMARO**

CNPJ.: 14.222.566/0001-72
PRAÇA DA PURIFICAÇÃO, S/N
SANTO AMARO - BAHIA



78	002	Rua G , Candolândia, Santo Amaro/BA
78	003	Rua G, Candolândia, Santo Amaro/BA
78	004	Rua G , Candolândia, Santo Amaro/BA
78	025	Travessa João Mello , Candolândia, Santo Amaro/BA
78	026	Travessa João Mello , Candolândia, Santo Amaro/BA
78	027	Travessa João Mello , Candolândia, Santo Amaro/BA
83A	046	Caminho X , Candolândia, Santo Amaro/BA
83A	049	Caminho X , Candolândia, Santo Amaro/BA
83A	052	Rua G , Candolândia, Santo Amaro/BA
83A	053	Rua G , Candolândia, Santo Amaro/BA
83A	054	Rua G , Candolândia, Santo Amaro/BA
83A	055	Rua G , Candolândia, Santo Amaro/BA
83A	056	Rua G , Candolândia, Santo Amaro/BA
83A	057	Rua G , Candolândia, Santo Amaro/BA
83A	058	Rua G , Candolândia, Santo Amaro/BA
83A	059	Rua L , Candolândia, Santo Amaro/BA
83A	060	Rua L , Candolândia, Santo Amaro/BA

1.2. MAPA: Indicar os Lotes no Mapa: QUADRA 66. (Anexo 18)

1.3. ART: Apresentar ART assinada pelo engenheiro (reconhecer firma) e representante do Município. (Anexo 3)

2.1.2. Área remanescente existente em cada Quadra. Identificar se a área remanescente existente nas Quadras objeto de regularização será destinada ao proprietário inicial da gleba onde está inserido o parcelamento do solo ou se existe outro ocupante. (Anexo 19 e 20)

Quadra	Lote	Endereço imóvel	Ocupante
60		Rua Sem Registro	Município de Santo Amaro
60		Rua Sem Registro	Município de Santo Amaro
64 A		Rua Sem Registro	Município de Santo Amaro
64 B		Rua Sem Registro	Município de Santo Amaro
64 B		Rua Sem Registro	Município de Santo Amaro

**PREFEITURA MUNICIPAL
DE SANTO AMARO**

CNPJ.: 14.222.566/0001-72
PRAÇA DA PURIFICAÇÃO, S/N
SANTO AMARO - BAHIA



66		Rua Sem Registro	Município de Santo Amaro
67		Rua Sem Registro	Município de Santo Amaro
70		Rua Sem Registro	Município de Santo Amaro
71		Rua Sem Registro	Município de Santo Amaro
72		Rua Sem Registro	Município de Santo Amaro
73		Rua Sem Registro	Município de Santo Amaro
77		Rua Sem Registro	Município de Santo Amaro
77		Rua Sem Registro	Município de Santo Amaro
78		Rua Sem Registro	Município de Santo Amaro
79		Rua Sem Registro	Município de Santo Amaro
83 A		Rua Sem Registro	Município de Santo Amaro
83 A		Rua Sem Registro	Município de Santo Amaro
83 B		Rua Sem Registro	Município de Santo Amaro

2.2 QUALIFICAÇÃO BENEFICIÁRIOS – Apresentar qualificação completa dos beneficiários e valor do imóvel de acordo com VUP (Valor unitário padrão).

Lista dos beneficiários da CRF, consta no **Anexo 21**.

Importante salientar que todos os anexos citados neste ofício, são apenas para complementar as informações aqui constante. Tendo em vista que muitos materiais que estão sendo solicitados, foram enviados anteriormente

Alessandra Gomes Reis e Silva do Carmo

Prefeita

ANEXO 1





Peça Técnica de Engenharia
Bairro
Núcleo Candolândia

Índice

📍 Localização Imagem de Satélite.....	01
📍 Ortofoto do Bairro.....	02
📍 Indicadores do Bairro.....	03
📍 Entorno do Bairro.....	04
📍 Mapa da Poligonal do Bairro.....	05
📍 Mapa dos Pontos Georreferenciado da Poligonal.....	06
📍 Descrição Perimétrica da Poligonal do Bairro.....	07
📍 Memorial Descritivo da Poligonal do Bairro.....	08
📍 Mapa da Curva de Nível do Bairro.....	09
📍 Mapa Acidente Geográfico do Bairro.....	10
📍 Mapa de Oso do Solo do Bairro.....	11

Mapa temático do bairro Candolândia



Finalidade: Localização do bairro Candolândia no município Santo Amaro

Local: Bairro Candolândia, Santo Amaro - BA

Área: 332.871,80 m² Perímetro: 2.569,65 m

Contratante: Prefeitura de Santo Amaro - Bahia
Secretaria Municipal de Desenvolvimento Social e Habitação
Secretaria Municipal de Infra-Estrutura e Desenvolvimento Urbano


Responsável Técnico: Fabio de Mello Lopes CREA: 050990706-7

Projetista: Naron Silva Tranzillo CREA: 052161281-0

Escala Numérica: 1:11.250 Data: 01/ 2024 Folha: A4

Fonte de dados: _____
Sistema de referência : D_WGS84
Sistema de Projeção : EP^SG:3857 - WGS 84
Base de dados : Repositório Google Satellite

Mapa temático do bairro Candolândia



Finalidade:

Local:

Área: Perímetro:

Contratante:
Secretaria Municipal de Desenvolvimento Social e Habitação
Secretaria Municipal de Infra-Estrutura e Desenvolvimento Urbano

Responsável Técnico:

Projetista:

Escala Numérica: Data: Folha:

Fonte de dados:
Sistema de referência : SIRGAS 2000
Sistema de Projeção : UTM zona 24S
Base de dados : Ortofoto GDS 7.5 cm

INDICADORES DOS BAIRROS

Candolândia **Região Administrativa:** Região Administrativa 01
Perímetro: 2.569,65 Km **Poligonal:** 332.871,80 Km
Densidade Demográfica: Sem Registro **Percentual:** --%
Taxa de Ocupação do bairro em relação ao território da região: 0%

Agrupamento: 1
Sem Registro,

Logradouros que cruzam mais de um bairro: 3 Vias **Logradouros Registrados:** 40 Vias
Logradouros presentes: 43 Vias

Demarcação das Vias:

Divisa: 6	Fronteira: 0	Limite: 0
Integral: 6	Parcial: 0	
Registrada: 4	Não Registrada: 2	

Linhas Imaginárias: 15

DESCRIÇÃO

Perímetro Bairro Candolândia:

Com um comprimento de 838,99 metros, considerando a maior distância entre à Linha Imaginária 13 na junção da linha imaginária 38 definido pela coordenada plana UTM 531768,33 m E 8613322,17 m S daí seguindo rumo sul, em uma linha reta até encontrar a Rua 2 de Julho na junção da Linha Imaginária 37 definido pela coordenada plana UTM 532059,63 m E 8612535,72 m S. E em a largura de 649.47 metros considerando a maior distância entre à linha Imaginária 37 na convergência da Linha Imaginária 31 de finido pela coordenada plana UTM 531729,53 m E 8613208,33 m S. Daí seguindo rumo leste até encontrar o ponto intermediário na linha imaginária 07 definido pela coordenada plana UTM 532378,20 m E 8613234,99 m S.

Posição Geográfica do Território:

Envolvendo uma área territorial de 332.871,80 Km², com um perímetro 2.569,65 Km, ocupando 00 da área do território da Região Administrativa 01 que é de 00.00 Km² com um perímetro 00.00 Km.

Tendo como confrontantes ao espaço geográfico assim descritas:

Ao Norte, Nordeste, Leste com à Área Remanescente , ao sudeste com o bairro 2 de Julho ao Sul com o bairro Centro e ao sudoeste, oeste com o bairro Sacramento.

Descrição dos Limites da Poligonal da Bairro Candolândia a seguir:

Entorno Do Bairro Candolândia

Trecho da Poligonal: 01°
Nome do Logradouro: Linha Imaginária 37
Inicia na: Rua 2 de Julho
Coordenada Inicial: 532059,64 m E 8612535,76 m S
Marco: Divisa
Orientação Geográfica: Sudoeste
Trecho da Via: Único
Extensão: 589.00m

Tipo: Integral
Região Administrativa: Região Administrativa 01
Finaliza na: Linha Imaginária 13
Coordenada Final: 531816,45 m E 8613034,75 m S
Límitrofe: Bonfim
Rumo: Noroeste
Situação: Não Necessária

Trecho da Poligonal: 02°
Nome do Logradouro: Linha Imaginária 13
Inicia na: Linha Imaginária 37
Coordenada Inicial: 531816,45 m E 8613034,75 m S
Marco: Divisa
Orientação Geográfica: Oeste
Trecho da Via: Único
Extensão: 365.00m

Tipo: Integral
Região Administrativa: Região Administrativa 01
Finaliza na: Linha Imaginária 39
Coordenada Final: 531768,31 m E 8613322,15 m S
Límitrofe: Sacramento
Rumo: Nordeste
Situação: Não Necessária

Trecho da Poligonal: 03°
Nome do Logradouro: Linha Imaginária 38
Inicia na: Linha Imaginária 13
Coordenada Inicial: 531768,31 m E 8613322,18 m S
Marco: Divisa
Orientação Geográfica: Norte
Trecho da Via: Único
Extensão: 250.00m

Tipo: Integral
Região Administrativa: Região Administrativa 01
Finaliza na: Caminho R
Coordenada Final: 532010,40 m E 8613271,13 m S
Límitrofe: Cana Brava
Rumo: Leste
Situação: Não Necessária

Trecho da Poligonal: 04°
Nome do Logradouro: Caminho R
Inicia na: Linha Imaginária 38
Coordenada Inicial: 532010,56 m E 8613271,17 m S
Marco: Divisa
Orientação Geográfica: Norte
Trecho da Via: Único
Extensão: 313.00m

Tipo: Integral
Região Administrativa: Região Administrativa 01
Finaliza na: Linha Imaginária 39
Coordenada Final: 532315,75 m E 8613293,77 m S
Límitrofe: Cana Brava
Rumo: Leste
Situação: Não Necessária

Trecho da Poligonal: 05°
Nome do Logradouro: Linha Imaginária 39
Inicia na: Caminho R
Coordenada Inicial: 532315,75 m E 8613293,77 m S
Marco: Divisa
Orientação Geográfica: Norte
Trecho da Via: Único
Extensão: 47.8m

Tipo: Integral
Região Administrativa: Região Administrativa 01
Finaliza na: Linha Imaginária 07
Coordenada Final: 532365,84 m E 8613295,16 m S
Límitrofe: Cana Brava
Rumo: Leste
Situação: Não Necessária

Entorno Do Bairro Candolândia

Trecho da Poligonal: 06°
Nome do Logradouro: Linha Imaginária 07
Inicia na: Linha Imaginária 39
Coordenada Inicial: 532366,60 m E 8613294,50 m S
Marco: Divisa
Orientação Geográfica: Leste
Trecho da Via: Único
Extensão: 581.00m

Tipo: Integral
Região Administrativa: Região Administrativa 01
Finaliza na: Linha Imaginária 36
Coordenada Final: 532353,64 m E 8612765,37 m S
Límitrofe: 2 de Julho
Rumo: Sul
Situação: Não Necessária

Trecho da Poligonal: 07°
Nome do Logradouro: Linha Imaginária 36
Inicia na: Linha Imaginária 07
Coordenada Inicial: 532353,80 m E 8612765,10 m S
Marco: Divisa
Orientação Geográfica: Sul
Trecho da Via: 08°
Extensão: 33.00m

Tipo: Integral
Região Administrativa: Região Administrativa 01
Finaliza na: Caminho S
Coordenada Final: 532320,90 m E 8612771,70 m S
Límitrofe: 2 de Julho
Rumo: Oeste
Situação: Não Necessária

Trecho da Poligonal: 08°
Nome do Logradouro: Caminho S
Inicia na: Linha Imaginária 36
Coordenada Inicial:
Marco: Divisa
Orientação Geográfica: Leste
Trecho da Via: Único
Extensão: 27.3m

Tipo: Integral
Região Administrativa: Região Administrativa 01
Finaliza na: Rua 2 de Julho de Cima
Coordenada Final: 532320,00 m E 8612772,40 m S
Límitrofe: 2 de Julho
Rumo: Oeste
Situação: Não Necessária

Trecho da Poligonal: 09°
Nome do Logradouro: Rua 2 de Julho de Cima
Inicia na: Caminho S
Coordenada Inicial: 532293,80 m E 8612778,40 m S
Marco: Divisa
Orientação Geográfica: Sudeste
Trecho da Via: Único
Extensão: 52.20m

Tipo: Integral
Região Administrativa: Região Administrativa 01
Finaliza na: Travessa D I
Coordenada Final: 532275,73 m E 8612730,64 m S
Límitrofe: 2 de Julho
Rumo: Sudoeste
Situação: Não Necessária

Trecho da Poligonal: 10°
Nome do Logradouro: Travessa D I
Inicia na: Rua 2 de Julho de Cima
Coordenada Inicial: 532275,34 m E 8612730,95 m S
Marco: Divisa
Orientação Geográfica: Sudoeste
Trecho da Via: Único
Extensão: 27.20m

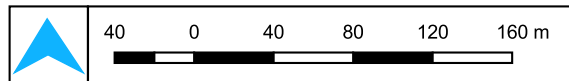
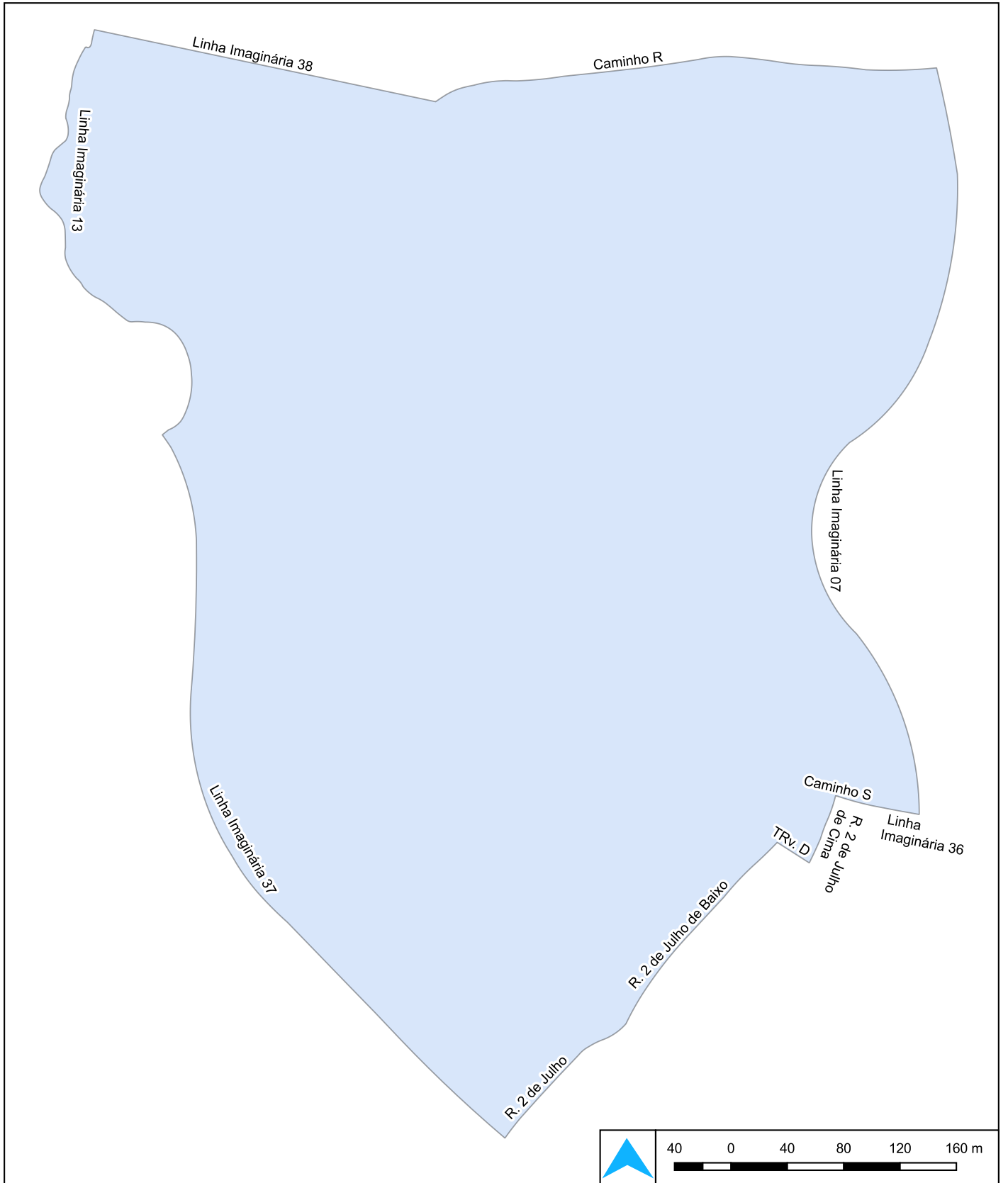
Tipo: Integral
Região Administrativa: Região Administrativa 01
Finaliza na: Rua 2 de Julho de Baixo
Coordenada Final: 532252,67 m E 8612745,17 m S
Límitrofe: 2 de Julho
Rumo: Noroeste
Situação: Não Necessária

Entorno Do Bairro Candolândia

Trecho da Poligonal: 11°	Tipo: Integral
Nome do Logradouro: Rua 2 de Julho de Baixo	Região Administrativa: Região Administrativa 01
Inicia na: Travessa D I	Finaliza na: Rua 2 de Julho
Coordenada Inicial: 532252,67 m E 8612745,17 m S	Coordenada Final: 532139,32 m E 8612611,12 m S
Marco: Divisa	Límitrofe: 2 de Julho
Orientação Geográfica: Sudeste	Rumo: Sul
Trecho da Via: Único	Situação: Não Necessária
Extensão: 177.00m	

Trecho da Poligonal: 12°	Tipo: Integral
Nome do Logradouro: Rua 2 de Julho	Região Administrativa: Região Administrativa 01
Inicia na: Rua 2 de Julho de Baixo	Finaliza na: Linha Imaginária 37
Coordenada Inicial: 532139,32 m E 8612611,12 m S	Coordenada Final: 532059,64 m E 8612535,76 m S
Marco: Divisa	Límitrofe: 2 de Julho
Orientação Geográfica: Sudeste	Rumo: Sudoeste
Trecho da Via: Único	Situação: Não Necessária
Extensão: 114.00m	

Mapa temático do bairro Candolândia



Finalidade:
Poligonal do bairro Candolândia

Local:
Bairro Candolândia, Santo Amaro - BA

Área: 332.871,80 m² Perímetro: 2.569,65 m

Contratante:
Prefeitura de Santo Amaro - Bahia
Secretaria Municipal de Desenvolvimento Social e Habitação
Secretaria Municipal de Infra-Estrutura e Desenvolvimento Urbano

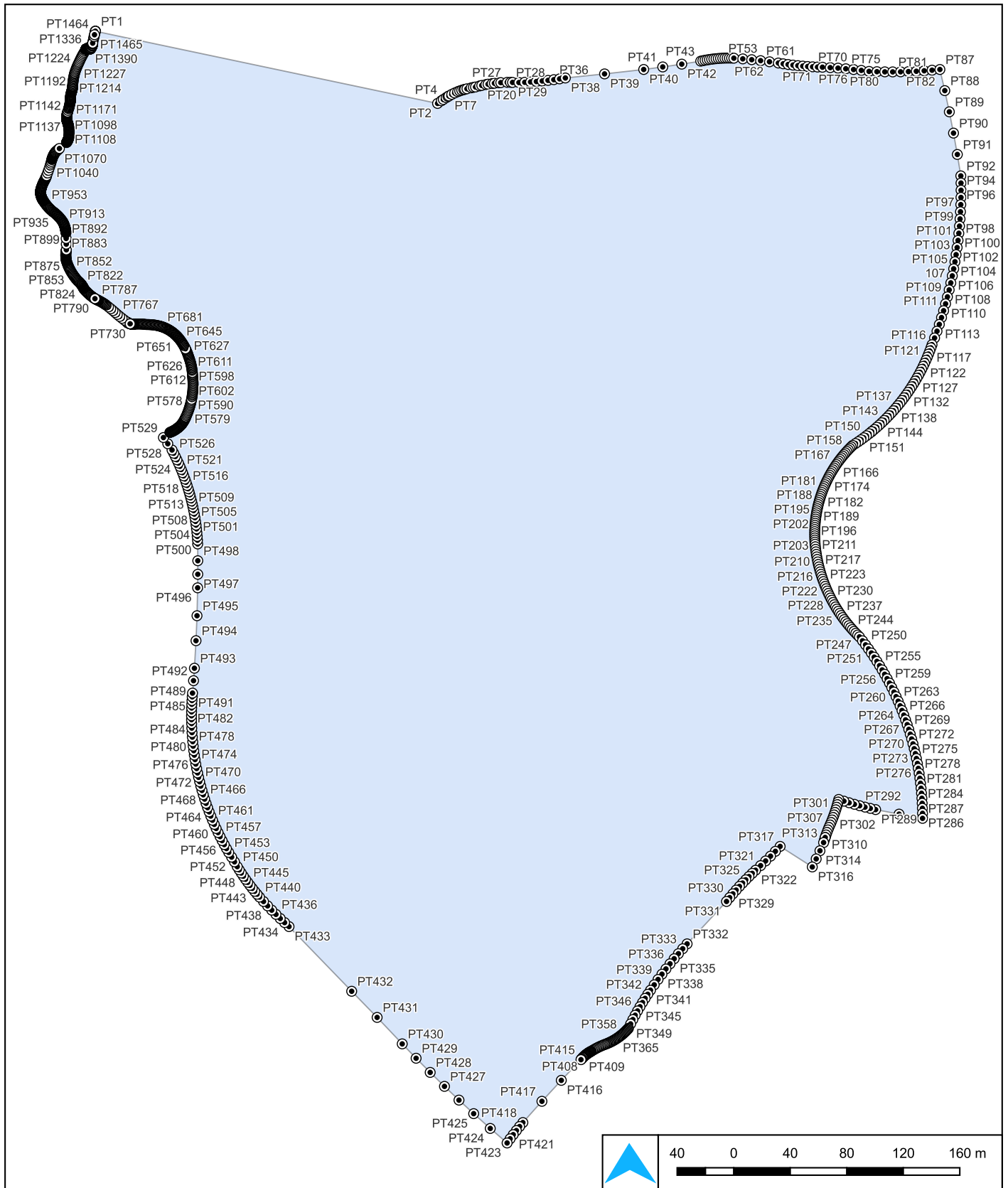
Responsável Técnico:
Fabio de Mello Lopes CREA: 050990706-7

Projetista:
Naron Silva Tranzillo CREA: 052161281-0

Escala Numérica: 1:3.500 Data: 01/ 2024 Folha: A4

Fonte de dados:
Sistema de referência : SIRGAS 2000
Sistema de Projeção : UTM zona 24S
Base de dados : Ortofoto GDS 7.5 cm

Mapa temático do bairro Candolândia



Finalidade: Poligonal do bairro Candolândia

Local: Bairro Candolândia, Santo Amaro - BA

Área: 332.871,80 m² Perímetro: 2.569,65 m

Contratante: Prefeitura de Santo Amaro - Bahia
Secretaria Municipal de Desenvolvimento Social e Habitação
Secretaria Municipal de Infra-Estrutura e Desenvolvimento Urbano

Responsável Técnico: Fabio de Mello Lopes CREA: 050990706-7

Projetista: Naron Silva Tranzillo CREA: 052161281-0

Escala Numérica: 1:3.500 Data: 01/ 2024 Folha: A4

Fonte de dados: Sistema de referência : SIRGAS 2000
Sistema de Projeção : UTM zona 24S
Base de dados : Ortofoto GDS 7.5 cm

Descrição Perimétrica da Poligonal do Bairro - Candolândia

Perímetro: 3.105,26 metros

Poligonal : 318,298,27 metros²

Pontos	Coordenadas X	Coordenadas Y	Azimute	Distância	Fator K	Latitude	Longitude
01	531.794,1397	8.613.072,3144	35°13'03"	10,845 m	0,99961251	12°32'44,647489"S	38°42'26,189057"W
02	531.800,3939	8.613.081,1745	134°17'13"	44,412 m	0,99961254	12°32'45,655867"S	38°42'25,134387"W
03	531.832,1861	8.613.050,1641	25°14'26"	20,167 m	0,99961254	12°32'45,061717"S	38°42'24,850087"W
04	531.840,7856	8.613.068,4055	351°17'42"	27,549 m	0,99961254	12°32'44,175350"S	38°42'24,989258"W
05	531.836,6161	8.613.095,6374	353°25'05"	40,922 m	0,99961254	12°32'42,852106"S	38°42'25,146193"W
06	531.831,9255	8.613.136,2897	265°36'04"	10,193 m	0,99961253	12°32'42,877924"S	38°42'25,482947"W
07	531.821,7624	8.613.135,5079	279°55'34"	10,582 m	0,99961252	12°32'42,818917"S	38°42'25,828433"W
08	531.811,3388	8.613.137,3320	303°41'25"	7,517 m	0,99961251	12°32'42,683408"S	38°42'26,035837"W
09	531.805,0846	8.613.141,5015	0°55'26"	32,318 m	0,99961251	12°32'41,631445"S	38°42'26,019755"W
10	531.805,6057	8.613.173,8148	86°25'25"	8,355 m	0,99961252	12°32'41,614177"S	38°42'25,743440"W
11	531.813,9447	8.613.174,3360	6°37'57"	11,281 m	0,99961252	12°32'41,249342"S	38°42'25,700675"W
12	531.815,2476	8.613.185,5415	53°07'49"	7,818 m	0,99961253	12°32'41,096415"S	38°42'25,493596"W
13	531.821,5018	8.613.190,2321	3°36'04"	37,338 m	0,99961253	12°32'39,883201"S	38°42'25,417249"W
14	531.823,8471	8.613.227,4967	94°23'55"	13,591 m	0,99961254	12°32'39,916644"S	38°42'24,968167"W
15	531.837,3979	8.613.226,4543	11°02'27"	10,886 m	0,99961254	12°32'39,568749"S	38°42'24,899477"W
16	531.839,4827	8.613.237,1386	273°40'04"	10,184 m	0,99961253	12°32'39,547908"S	38°42'25,236283"W
17	531.829,3196	8.613.237,7901	6°56'04"	19,426 m	0,99961253	12°32'38,920050"S	38°42'25,159274"W
18	531.831,6649	8.613.257,0738	98°25'37"	28,451 m	0,99961256	12°32'39,054766"S	38°42'24,226494"W
19	531.859,8088	8.613.252,9044	2°38'33"	33,913 m	0,99961256	12°32'37,951865"S	38°42'24,175930"W
20	531.861,3723	8.613.286,7813	281°58'34"	17,582 m	0,99961254	12°32'37,833719"S	38°42'24,746002"W
21	531.844,1733	8.613.290,4296	280°34'54"	24,124 m	0,99961253	12°32'37,690359"S	38°42'25,531988"W
22	531.820,4595	8.613.294,8596	1°31'39"	39,103 m	0,99961253	12°32'36,417808"S	38°42'25,498884"W
23	531.821,5018	8.613.333,9483	92°17'26"	91,280 m	0,9996126	12°32'36,533274"S	38°42'22,476358"W
24	531.912,7089	8.613.330,3001	84°56'59"	112,491 m	0,99961269	12°32'36,206835"S	38°42'18,763500"W
25	532.024,7633	8.613.340,2026	85°56'22"	169,288 m	0,99961282	12°32'35,810439"S	38°42'13,168205"W
26	532.193,6266	8.613.352,1898	92°07'40"	168,458 m	0,99961296	12°32'36,007869"S	38°42'07,589505"W
27	532.361,9688	8.613.345,9356	171°05'31"	126,215 m	0,99961297	12°32'40,066466"S	38°42'06,937181"W
28	532.381,5131	8.613.221,2425	188°35'07"	26,000 m	0,99961297	12°32'40,903464"S	38°42'07,064826"W
29	532.377,6322	8.613.195,5362	192°49'35"	26,000 m	0,99961296	12°32'41,728897"S	38°42'07,255129"W



DIAGNÓSTICO
DE CIDADES

Descrição Perimétrica da Poligonal do Bairro - Candolândia

Pontos	Coordenadas X	Coordenadas Y	Azimute	Distância	Fator K	Latitude	Longitude
30	532.371,8608	8.613.170,1872	197°04'03"	26,000 m	0,99961296	12°32'42,538244"S	38°42'07,507049"W
31	532.364,2305	8.613.145,3345	201°18'31"	26,000 m	0,99961295	12°32'43,327072"S	38°42'07,819205"W
32	532.354,7833	8.613.121,1142	205°32'58"	26,000 m	0,99961294	12°32'44,091062"S	38°42'08,189889"W
33	532.343,5707	8.613.097,6588	209°47'26"	26,000 m	0,99961293	12°32'44,826029"S	38°42'08,617070"W
34	532.330,6542	8.613.075,0968	214°01'54"	26,000 m	0,99961292	12°32'45,527949"S	38°42'09,098409"W
35	532.316,1047	8.613.053,5518	227°15'38"	70,076 m	0,99961288	12°32'47,078061"S	38°42'10,802143"W
36	532.264,6378	8.613.005,9938	207°28'57"	16,376 m	0,99961287	12°32'47,551288"S	38°42'11,052031"W
37	532.257,0806	8.612.991,4659	286°08'39"	5,155 m	0,99961287	12°32'47,504811"S	38°42'11,216159"W
38	532.252,1294	8.612.992,8991	189°24'09"	4,356 m	0,99961287	12°32'47,644726"S	38°42'11,239579"W
39	532.251,4178	8.612.988,6020	189°03'13"	4,356 m	0,99961287	12°32'47,784780"S	38°42'11,262131"W
40	532.250,7324	8.612.984,3007	188°42'16"	4,356 m	0,99961287	12°32'47,924966"S	38°42'11,283814"W
41	532.250,0733	8.612.979,9952	188°21'19"	4,356 m	0,99961287	12°32'48,065279"S	38°42'11,304627"W
42	532.249,4404	8.612.975,6858	188°00'22"	4,356 m	0,99961287	12°32'48,205714"S	38°42'11,324569"W
43	532.248,8337	8.612.971,3727	187°39'24"	4,356 m	0,99961287	12°32'48,346265"S	38°42'11,343639"W
44	532.248,2534	8.612.967,0559	187°18'27"	4,356 m	0,99961286	12°32'48,486929"S	38°42'11,361837"W
45	532.247,6994	8.612.962,7356	187°01'07"	4,760 m	0,99961286	12°32'48,640754"S	38°42'11,380936"W
46	532.247,1177	8.612.958,0111	183°18'48"	4,760 m	0,99961286	12°32'48,795471"S	38°42'11,389876"W
47	532.246,8426	8.612.953,2589	179°36'30"	4,760 m	0,99961286	12°32'48,950431"S	38°42'11,388620"W
48	532.246,8751	8.612.948,4988	175°54'12"	4,760 m	0,99961286	12°32'49,104988"S	38°42'11,377174"W
49	532.247,2152	8.612.943,7508	172°11'55"	4,760 m	0,99961286	12°32'49,258495"S	38°42'11,355586"W
50	532.247,8613	8.612.939,0347	168°29'36"	4,760 m	0,99961287	12°32'49,410311"S	38°42'11,323945"W
51	532.248,8109	8.612.934,3702	164°47'20"	4,760 m	0,99961287	12°32'49,559802"S	38°42'11,282385"W
52	532.250,0599	8.612.929,7767	161°05'00"	4,760 m	0,99961287	12°32'49,706341"S	38°42'11,231078"W
53	532.251,6031	8.612.925,2736	157°22'42"	4,760 m	0,99961287	12°32'49,849317"S	38°42'11,170239"W
54	532.253,4341	8.612.920,8797	153°40'24"	4,760 m	0,99961287	12°32'49,988132"S	38°42'11,100122"W
55	532.255,5451	8.612.916,6132	149°58'06"	4,760 m	0,99961287	12°32'50,122206"S	38°42'11,021021"W
56	532.257,9275	8.612.912,4921	146°15'50"	4,760 m	0,99961287	12°32'50,250979"S	38°42'10,933267"W
57	532.260,5712	8.612.908,5335	142°33'30"	4,760 m	0,99961288	12°32'50,373911"S	38°42'10,837225"W
58	532.263,4652	8.612.904,7540	128°29'51"	6,872 m	0,99961288	12°32'50,512981"S	38°42'10,658827"W
59	532.268,8438	8.612.900,4761	130°20'06"	6,873 m	0,99961289	12°32'50,657600"S	38°42'10,485059"W



DIAGNÓSTICO
DE CIDADES

Descrição Perimétrica da Poligonal do Bairro - Candolândia

Pontos	Coordenadas X	Coordenadas Y	Azimute	Distância	Fator K	Latitude	Longitude
60	532.274,0825	8.612.896,0278	132°10'22"	6,872 m	0,99961289	12°32'50,807618"S	38°42'10,316102"W
61	532.279,1759	8.612.891,4138	134°00'38"	6,872 m	0,99961289	12°32'50,962882"S	38°42'10,152129"W
62	532.284,1187	8.612.886,6389	135°50'53"	6,872 m	0,9996129	12°32'51,123231"S	38°42'09,993308"W
63	532.288,9058	8.612.881,7079	137°41'08"	6,872 m	0,9996129	12°32'51,288501"S	38°42'09,839803"W
64	532.293,5323	8.612.876,6260	139°31'23"	6,872 m	0,9996129	12°32'51,458522"S	38°42'09,691771"W
65	532.297,9935	8.612.871,3983	153°10'41"	25,989 m	0,99961291	12°32'52,213116"S	38°42'09,302305"W
66	532.309,7202	8.612.848,2056	177°22'13"	31,239 m	0,99961292	12°32'53,228952"S	38°42'09,253643"W
67	532.311,1534	8.612.816,9998	171°37'45"	43,856 m	0,99961292	12°32'54,641206"S	38°42'09,040450"W
68	532.317,5379	8.612.773,6113	279°10'50"	26,133 m	0,9996129	12°32'54,506419"S	38°42'09,895527"W
69	532.291,7393	8.612.777,7808	359°22'01"	5,270 m	0,9996129	12°32'54,334880"S	38°42'09,897653"W
70	532.291,6811	8.612.783,0501	355°48'53"	5,270 m	0,9996129	12°32'54,163800"S	38°42'09,910594"W
71	532.291,2965	8.612.788,3058	352°15'44"	5,270 m	0,9996129	12°32'53,993836"S	38°42'09,934301"W
72	532.290,5870	8.612.793,5275	348°42'37"	5,270 m	0,9996129	12°32'53,825642"S	38°42'09,968681"W
73	532.289,5554	8.612.798,6952	345°09'28"	5,270 m	0,9996129	12°32'53,659864"S	38°42'10,013604"W
74	532.288,2055	8.612.803,7890	341°36'19"	5,270 m	0,9996129	12°32'53,497138"S	38°42'10,068897"W
75	532.286,5426	8.612.808,7895	338°03'11"	5,270 m	0,99961289	12°32'53,338091"S	38°42'10,134346"W
76	532.284,5731	8.612.813,6773	345°14'48"	8,628 m	0,99961289	12°32'53,066558"S	38°42'10,207467"W
77	532.282,3759	8.612.822,0206	341°19'56"	8,628 m	0,99961289	12°32'52,800562"S	38°42'10,299286"W
78	532.279,6144	8.612.830,1946	337°25'04"	8,628 m	0,99961289	12°32'52,541345"S	38°42'10,409375"W
79	532.276,3012	8.612.838,1608	333°30'12"	8,628 m	0,99961288	12°32'52,290115"S	38°42'10,537221"W
80	532.272,4520	8.612.845,8824	329°35'20"	8,628 m	0,99961288	12°32'52,048046"S	38°42'10,682227"W
81	532.268,0846	8.612.853,3231	325°40'28"	8,628 m	0,99961288	12°32'51,816265"S	38°42'10,843716"W
82	532.263,2194	8.612.860,4484	321°45'36"	8,628 m	0,99961287	12°32'51,595856"S	38°42'11,020935"W
83	532.257,8791	8.612.867,2249	317°50'44"	8,628 m	0,99961287	12°32'51,387846"S	38°42'11,213057"W
84	532.252,0887	8.612.873,6210	313°55'52"	8,628 m	0,99961286	12°32'51,193206"S	38°42'11,419186"W
85	532.245,8752	8.612.879,6069	227°59'46"	33,490 m	0,99961284	12°32'51,923691"S	38°42'12,243044"W
86	532.220,9887	8.612.857,1961	307°58'18"	6,777 m	0,99961284	12°32'51,788152"S	38°42'12,420228"W
87	532.215,6466	8.612.861,3655	222°18'08"	17,617 m	0,99961283	12°32'52,212757"S	38°42'12,812660"W
88	532.203,7897	8.612.848,3359	130°26'12"	39,373 m	0,99961285	12°32'53,043034"S	38°42'11,818620"W
89	532.233,7577	8.612.822,7980	132°42'23"	2,904 m	0,99961286	12°32'53,107072"S	38°42'11,747834"W



DIAGNÓSTICO
DE CIDADES

Descrição Perimétrica da Poligonal do Bairro - Candolândia

Pontos	Coordenadas X	Coordenadas Y	Azimute	Distância	Fator K	Latitude	Longitude
90	532.235,8916	8.612.820,8285	136°29'01"	2,904 m	0,99961286	12°32'53,175552"S	38°42'11,681496"W
91	532.237,8911	8.612.818,7227	140°15'39"	2,904 m	0,99961286	12°32'53,248177"S	38°42'11,619894"W
92	532.239,7475	8.612.816,4897	144°02'22"	2,904 m	0,99961286	12°32'53,324632"S	38°42'11,563298"W
93	532.241,4527	8.612.814,1393	147°48'58"	2,904 m	0,99961286	12°32'53,404583"S	38°42'11,511951"W
94	532.242,9994	8.612.811,6816	151°35'37"	2,904 m	0,99961286	12°32'53,487683"S	38°42'11,466078"W
95	532.244,3808	8.612.809,1274	155°22'18"	2,904 m	0,99961286	12°32'53,573573"S	38°42'11,425878"W
96	532.245,5910	8.612.806,4877	159°08'58"	2,904 m	0,99961286	12°32'53,661877"S	38°42'11,391526"W
97	532.246,6245	8.612.803,7740	162°55'36"	2,904 m	0,99961286	12°32'53,752213"S	38°42'11,363170"W
98	532.247,4771	8.612.800,9982	166°42'15"	2,904 m	0,99961286	12°32'53,844188"S	38°42'11,340934"W
99	532.248,1449	8.612.798,1721	170°28'55"	2,904 m	0,99961287	12°32'53,937402"S	38°42'11,324915"W
100	532.248,6251	8.612.795,3083	174°15'34"	2,904 m	0,99961287	12°32'54,031451"S	38°42'11,315182"W
101	532.248,9156	8.612.792,4190	178°02'12"	2,904 m	0,99961287	12°32'54,125925"S	38°42'11,311777"W
102	532.249,0150	8.612.789,5168	181°48'53"	2,904 m	0,99961287	12°32'54,220415"S	38°42'11,314716"W
103	532.248,9231	8.612.786,6144	185°35'31"	2,904 m	0,99961287	12°32'54,314508"S	38°42'11,323985"W
104	532.248,6401	8.612.783,7244	189°22'12"	2,904 m	0,99961286	12°32'54,407798"S	38°42'11,339545"W
105	532.248,1674	8.612.780,8593	193°08'50"	2,904 m	0,99961286	12°32'54,499878"S	38°42'11,361327"W
106	532.247,5069	8.612.778,0315	196°55'32"	2,904 m	0,99961286	12°32'54,590347"S	38°42'11,389238"W
107	532.246,6615	8.612.775,2535	200°42'09"	2,904 m	0,99961286	12°32'54,678814"S	38°42'11,423155"W
108	532.245,6349	8.612.772,5371	204°28'47"	2,904 m	0,99961286	12°32'54,764894"S	38°42'11,462931"W
109	532.244,4316	8.612.769,8943	208°15'28"	2,904 m	0,99961286	12°32'54,848212"S	38°42'11,508394"W
110	532.243,0569	8.612.767,3365	212°02'08"	2,904 m	0,99961286	12°32'54,928406"S	38°42'11,559346"W
111	532.241,5165	8.612.764,8748	215°48'46"	2,904 m	0,99961286	12°32'55,005128"S	38°42'11,615565"W
112	532.239,8174	8.612.762,5200	219°35'25"	2,904 m	0,99961286	12°32'55,078046"S	38°42'11,676808"W
113	532.237,9668	8.612.760,2822	223°22'06"	2,904 m	0,99961286	12°32'55,146840"S	38°42'11,742808"W
114	532.235,9727	8.612.758,1713	232°10'50"	23,587 m	0,99961284	12°32'55,618352"S	38°42'12,359713"W
115	532.217,3404	8.612.743,7084	224°03'39"	59,019 m	0,99961281	12°32'57,000530"S	38°42'13,718238"W
116	532.176,2973	8.612.701,2972	218°33'43"	47,657 m	0,99961278	12°32'58,214744"S	38°42'14,701310"W
117	532.146,5898	8.612.664,0326	217°27'02"	26,999 m	0,99961277	12°32'58,913105"S	38°42'15,244557"W
118	532.130,1725	8.612.642,5989	121°37'43"	23,107 m	0,99961279	12°32'59,306865"S	38°42'14,592117"W
119	532.149,8472	8.612.630,4814	31°47'56"	7,665 m	0,99961279	12°32'59,094632"S	38°42'14,458507"W



DIAGNÓSTICO
DE CIDADES

Descrição Perimétrica da Poligonal do Bairro - Candolândia

Pontos	Coordenadas X	Coordenadas Y	Azimute	Distância	Fator K	Latitude	Longitude
120	532.153,8864	8.612.636,9962	119°21'29"	4,784 m	0,99961279	12°32'59,170831"S	38°42'14,320250"W
121	532.158,0559	8.612.634,6508	99°03'28"	36,416 m	0,99961282	12°32'59,356151"S	38°42'13,128322"W
122	532.194,0175	8.612.628,9178	92°24'40"	12,389 m	0,99961283	12°32'59,372665"S	38°42'12,718111"W
123	532.206,3956	8.612.628,3966	134°07'07"	5,989 m	0,99961284	12°32'59,508242"S	38°42'12,575468"W
124	532.210,6954	8.612.624,2272	236°38'02"	6,396 m	0,99961283	12°32'59,622963"S	38°42'12,752367"W
125	532.205,3532	8.612.620,7092	234°50'39"	26,136 m	0,99961281	12°33'00,113663"S	38°42'13,459927"W
126	532.183,9847	8.612.605,6600	146°40'53"	22,297 m	0,99961282	12°33'00,719779"S	38°42'13,053359"W
127	532.196,2325	8.612.587,0277	234°04'29"	26,871 m	0,99961281	12°33'01,233821"S	38°42'13,773847"W
128	532.174,4731	8.612.571,2620	313°16'28"	47,424 m	0,99961278	12°33'00,176777"S	38°42'14,919277"W
129	532.139,9448	8.612.603,7708	240°38'32"	4,784 m	0,99961278	12°33'00,253280"S	38°42'15,057360"W
130	532.135,7753	8.612.601,4254	303°41'21"	1,409 m	0,99961277	12°33'00,227873"S	38°42'15,096250"W
131	532.134,6026	8.612.602,2072	244°29'10"	6,353 m	0,99961277	12°33'00,317158"S	38°42'15,286132"W
132	532.128,8696	8.612.599,4710	311°32'29"	33,598 m	0,99961275	12°32'59,592744"S	38°42'16,120297"W
133	532.103,7225	8.612.621,7516	231°37'57"	5,983 m	0,99961275	12°32'59,713804"S	38°42'16,275600"W
134	532.099,0319	8.612.618,0381	136°16'23"	20,735 m	0,99961276	12°33'00,201077"S	38°42'15,800084"W
135	532.113,3644	8.612.603,0541	222°08'16"	3,690 m	0,99961276	12°33'00,290243"S	38°42'15,882021"W
136	532.110,8888	8.612.600,3179	311°23'29"	20,494 m	0,99961274	12°32'59,849667"S	38°42'16,392026"W
137	532.095,5139	8.612.613,8687	219°40'48"	45,711 m	0,99961272	12°33'00,995992"S	38°42'17,357911"W
138	532.066,3276	8.612.578,6888	305°58'21"	9,982 m	0,99961271	12°33'00,805409"S	38°42'17,625833"W
139	532.058,2493	8.612.584,5521	218°46'11"	21,224 m	0,9996127	12°33'01,344590"S	38°42'18,065636"W
140	532.044,9591	8.612.568,0046	311°28'04"	29,908 m	0,99961269	12°33'00,700667"S	38°42'18,809035"W
141	532.022,5482	8.612.587,8095	311°43'09"	28,977 m	0,99961267	12°33'00,073681"S	38°42'19,526506"W
142	532.000,9191	8.612.607,0933	312°40'03"	125,635 m	0,9996126	12°32'57,305079"S	38°42'22,590978"W
143	531.908,5394	8.612.692,2416	321°59'06"	12,800 m	0,99961259	12°32'56,977069"S	38°42'22,852586"W
144	531.900,6563	8.612.702,3261	324°54'53"	12,800 m	0,99961258	12°32'56,636351"S	38°42'23,096786"W
145	531.893,2988	8.612.712,8004	327°50'41"	12,800 m	0,99961258	12°32'56,283816"S	38°42'23,322939"W
146	531.886,4864	8.612.723,6371	330°46'29"	12,800 m	0,99961257	12°32'55,920386"S	38°42'23,530452"W
147	531.880,2368	8.612.734,8078	333°42'16"	12,800 m	0,99961257	12°32'55,547012"S	38°42'23,718785"W
148	531.874,5664	8.612.746,2833	336°38'04"	12,800 m	0,99961256	12°32'55,164668"S	38°42'23,887445"W
149	531.869,4899	8.612.758,0337	339°33'51"	12,800 m	0,99961256	12°32'54,774355"S	38°42'24,035990"W

Descrição Perimétrica da Poligonal do Bairro - Candolândia

Pontos	Coordenadas X	Coordenadas Y	Azimute	Distância	Fator K	Latitude	Longitude
150 151	531.865,0206	8.612.770,0282	356°12'40"	39,435 m	0,99961256	12°32'53,493454"S	38°42'24,123796"W
151 152	531.862,4147	8.612.809,3775	357°51'57"	41,984 m	0,99961256	12°32'52,127680"S	38°42'24,177156"W
152 153	531.860,8512	8.612.851,3327	334°20'27"	29,488 m	0,99961255	12°32'51,262833"S	38°42'24,601277"W
153 154	531.848,0822	8.612.877,9131	2°17'54"	38,990 m	0,99961255	12°32'49,994505"S	38°42'24,550899"W
154 155	531.849,6457	8.612.916,8715	357°35'43"	49,686 m	0,99961255	12°32'48,378489"S	38°42'24,621812"W
155 156	531.847,5610	8.612.966,5142	345°39'28"	47,340 m	0,99961254	12°32'46,885831"S	38°42'25,012099"W
156 157	531.822,2836	8.613.039,4799	333°26'06"	30,300 m	0,99961253	12°32'46,004046"S	38°42'25,462142"W
157 01	531.794,1397	8.613.072,3144	319°23'55"	43,246 m	0,99961251	12°32'44,936152"S	38°42'26,395983"W

Memorial Descritivo

Poligonal do Bairro Candolândia

Área Total: 332.871,80 m²

Perímetro: 2.569,65

Município: Santo Amaro - Ba

Inicia-se a descrição deste perímetro no vértice **Pt0**, de coordenadas N **8613322.17 m** e E **531768.33 m**, Datum SIRGAS 2000 com Meridiano Central **-39**, localizado no Município de Santo Amaro - BA; deste, segue confrontando com **Área Remanescente**, com os seguintes azimutes planos e distância: **101°54'39.16"** e **247.43**; até o vértice **Pt1**, de coordenadas N **8613271.10 m** e E **532010.43 m**; deste, segue confrontando com **Caminho R**, com os seguintes azimutes planos e distância: **55°09'4.08"** e **3.28**; até o vértice **Pt2**, de coordenadas N **8613272.98 m** e E **532013.12 m**; deste, segue confrontando com **Caminho R**, com os seguintes azimutes planos e distância: **56°32'2.13"** e **1.64**; até o vértice **Pt3**, de coordenadas N **8613273.89 m** e E **532014.49 m**; deste, segue confrontando com **Caminho R**, com os seguintes azimute plano e distância: **57°05'42.51"** e **2.41**; até o vértice **Pt4**, de coordenadas N **8613275.19 m** e E **532016.51 m**; deste, segue confrontando com **Caminho R**, com os seguintes azimute plano e distância: **57°46'37.18"** e **1.53**; até o vértice **Pt5**, de coordenadas N **8613276.01 m** e E **532017.81 m**; deste, segue confrontando com **Caminho R**, com os seguintes azimute plano e distância: **59°13'59.38"** e **0.77**; até o vértice **Pt6**, de coordenadas N **8613276.40 m** e E **532018.47 m**; deste, segue confrontando com **Caminho R**, com os seguintes azimute plano e distância: **61°10'35.39"** e **2.30**; até o vértice **Pt7**, de coordenadas N **8613277.51 m** e E **532020.48 m**; deste, segue confrontando com **Caminho R**, com os seguintes azimute plano e distância: **64°05'42.55"** e **2.29**; até o vértice **Pt8**, de coordenadas N **8613278.51 m** e E **532022.54 m**; deste, segue confrontando com **Caminho R**, com os seguintes azimute plano e distância: **67°01'4.53"** e **2.29**; até o vértice **Pt9**, de coordenadas N **8613279.41 m** e E **532024.65 m**; deste, segue confrontando com **Caminho R**, com os seguintes azimute plano e distância: **69°27'23.27"** e **1.53**; até o vértice **Pt10**, de coordenadas N **8613279.94 m** e E **532026.08 m**; deste, segue confrontando com **Caminho R**, com os seguintes azimute plano e distância: **71°24'32.51"** e **1.53**; até o vértice **Pt11**, de coordenadas N **8613280.43 m** e E **532027.53 m**; deste, segue confrontando com **Caminho R**, com os seguintes azimute plano e distância: **73°21'46.84"** e **1.53**; até o vértice **Pt12**, de coordenadas N **8613280.87 m** e E **532028.99 m**; deste, segue confrontando com **Caminho R**, com os seguintes azimute plano e distância: **74°49'45.65"** e **0.76**; até o vértice **Pt13**, de coordenadas N **8613281.07 m** e E **532029.73 m**; deste, segue confrontando com **Caminho R**, com os seguintes azimute plano e distância: **75°37'4.59"** e **1.55**; até o vértice **Pt14**, de coordenadas N **8613281.45 m** e E

532031.23 m; deste, segue confrontando com **Caminho R**, com os seguintes azimute plano e distância: **77°06'40.47"** e **3.10**; até o vértice **Pt15**, de coordenadas N **8613282.14 m** e E **532034.25 m**; deste, segue confrontando com **Caminho R**, com os seguintes azimute plano e distância: **78°36'18.49"** e **1.55**; até o vértice **Pt16**, de coordenadas N **8613282.45 m** e E **532035.77 m**; deste, segue confrontando com **Caminho R**, com os seguintes azimute plano e distância: **79°36'4.91"** e **1.55**; até o vértice **Pt17**, de coordenadas N **8613282.73 m** e E **532037.29 m**; deste, segue confrontando com **Caminho R**, com os seguintes azimute plano e distância: **75°25'37.36"** e **3.03**; até o vértice **Pt18**, de coordenadas N **8613283.49 m** e E **532040.22 m**; deste, segue confrontando com **Caminho R**, com os seguintes azimute plano e distância: **76°51'21.98"** e **1.52**; até o vértice **Pt19**, de coordenadas N **8613283.83 m** e E **532041.70 m**; deste, segue confrontando com **Caminho R**, com os seguintes azimute plano e distância: **78°17'8.60"** e **3.03**; até o vértice **Pt20**, de coordenadas N **8613284.45 m** e E **532044.67 m**; deste, segue confrontando com **Caminho R**, com os seguintes azimute plano e distância: **79°42'57.01"** e **1.51**; até o vértice **Pt21**, de coordenadas N **8613284.72 m** e E **532046.16 m**; deste, segue confrontando com **Caminho R**, com os seguintes azimute plano e distância: **81°08'47.00"** e **3.03**; até o vértice **Pt22**, de coordenadas N **8613285.19 m** e E **532049.15 m**; deste, segue confrontando com **Caminho R**, com os seguintes azimute plano e distância: **82°34'38.37"** e **1.51**; até o vértice **Pt23**, de coordenadas N **8613285.38 m** e E **532050.65 m**; deste, segue confrontando com **Caminho R**, com os seguintes azimute plano e distância: **84°00'30.90"** e **3.03**; até o vértice **Pt24**, de coordenadas N **8613285.70 m** e E **532053.66 m**; deste, segue confrontando com **Caminho R**, com os seguintes azimute plano e distância: **85°26'24.38"** e **1.51**; até o vértice **Pt25**, de coordenadas N **8613285.82 m** e E **532055.17 m**; deste, segue confrontando com **Caminho R**, com os seguintes azimute plano e distância: **87°20'56.76"** e **4.54**; até o vértice **Pt26**, de coordenadas N **8613286.03 m** e E **532059.71 m**; deste, segue confrontando com **Caminho R**, com os seguintes azimute plano e distância: **90°17'45.34"** e **2.26**; até o vértice **Pt27**, de coordenadas N **8613286.02 m** e E **532061.97 m**; deste, segue confrontando com **Caminho R**, com os seguintes azimute plano e distância: **92°24'25.25"** e **1.52**; até o vértice **Pt28**, de coordenadas N **8613285.95 m** e E **532063.48 m**; deste, segue confrontando com **Caminho R**, com os seguintes azimute plano e distância: **90°56'22.03"** e **4.52**; até o vértice **Pt29**, de coordenadas N **8613285.88 m** e E **532068.00 m**; deste, segue confrontando com **Caminho R**, com os seguintes azimute plano e distância: **87°35'22.00"** e **4.13**; até o vértice **Pt30**, de coordenadas N **8613286.05 m** e E **532072.13 m**; deste, segue confrontando com **Caminho R**, com os seguintes azimute plano e distância: **86°40'33.49"** e **4.13**; até o vértice **Pt31**, de coordenadas N **8613286.29 m** e E **532076.25 m**; deste, segue confrontando com **Caminho R**, com os seguintes azimute plano e distância: **85°45'44.98"** e **4.13**; até o vértice **Pt32**, de coordenadas N **8613286.60 m** e E **532080.37 m**; deste, segue confrontando com **Caminho R**, com os seguintes azimute plano e distância: **84°50'56.47"** e **4.13**; até o vértice **Pt33**, de coordenadas N **8613286.97 m** e E **532084.48 m**; deste, segue

confrontando com **Caminho R**, com os seguintes azimute plano e distância: **83°56'7.96"** e **4.13**; até o vértice **Pt34**, de coordenadas N **8613287.41 m** e E **532088.59 m**; deste, segue confrontando com **Caminho R**, com os seguintes azimute plano e distância: **83°01'19.45"** e **4.13**; até o vértice **Pt35**, de coordenadas N **8613287.91 m** e E **532092.69 m**; deste, segue confrontando com **Caminho R**, com os seguintes azimute plano e distância: **82°06'30.93"** e **4.13**; até o vértice **Pt36**, de coordenadas N **8613288.47 m** e E **532096.78 m**; deste, segue confrontando com **Caminho R**, com os seguintes azimute plano e distância: **81°11'42.42"** e **4.13**; até o vértice **Pt37**, de coordenadas N **8613289.11 m** e E **532100.86 m**; deste, segue confrontando com **Caminho R**, com os seguintes azimute plano e distância: **84°04'18.45"** e **27.87**; até o vértice **Pt38**, de coordenadas N **8613291.98 m** e E **532128.59 m**; deste, segue confrontando com **Caminho R**, com os seguintes azimute plano e distância: **83°32'52.22"** e **27.87**; até o vértice **Pt39**, de coordenadas N **8613295.12 m** e E **532156.28 m**; deste, segue confrontando com **Caminho R**, com os seguintes azimute plano e distância: **82°20'49.65"** e **13.59**; até o vértice **Pt40**, de coordenadas N **8613296.93 m** e E **532169.75 m**; deste, segue confrontando com **Caminho R**, com os seguintes azimute plano e distância: **81°40'38.22"** e **13.59**; até o vértice **Pt41**, de coordenadas N **8613298.89 m** e E **532183.20 m**; deste, segue confrontando com **Caminho R**, com os seguintes azimute plano e distância: **81°00'26.80"** e **13.59**; até o vértice **Pt42**, de coordenadas N **8613301.02 m** e E **532196.63 m**; deste, segue confrontando com **Caminho R**, com os seguintes azimute plano e distância: **78°00'0.81"** e **1.57**; até o vértice **Pt43**, de coordenadas N **8613301.35 m** e E **532198.17 m**; deste, segue confrontando com **Caminho R**, com os seguintes azimute plano e distância: **78°59'7.48"** e **1.57**; até o vértice **Pt44**, de coordenadas N **8613301.65 m** e E **532199.71 m**; deste, segue confrontando com **Caminho R**, com os seguintes azimute plano e distância: **79°58'14.14"** e **1.57**; até o vértice **Pt45**, de coordenadas N **8613301.92 m** e E **532201.26 m**; deste, segue confrontando com **Caminho R**, com os seguintes azimute plano e distância: **80°57'20.81"** e **1.57**; até o vértice **Pt46**, de coordenadas N **8613302.17 m** e E **532202.82 m**; deste, segue confrontando com **Caminho R**, com os seguintes azimute plano e distância: **81°56'27.48"** e **1.57**; até o vértice **Pt47**, de coordenadas N **8613302.39 m** e E **532204.37 m**; deste, segue confrontando com **Caminho R**, com os seguintes azimute plano e distância: **82°55'34.14"** e **1.57**; até o vértice **Pt48**, de coordenadas N **8613302.58 m** e E **532205.93 m**; deste, segue confrontando com **Caminho R**, com os seguintes azimute plano e distância: **83°54'40.81"** e **1.57**; até o vértice **Pt49**, de coordenadas N **8613302.75 m** e E **532207.50 m**; deste, segue confrontando com **Caminho R**, com os seguintes azimute plano e distância: **84°53'47.48"** e **1.57**; até o vértice **Pt50**, de coordenadas N **8613302.89 m** e E **532209.07 m**; deste, segue confrontando com **Caminho R**, com os seguintes azimute plano e distância: **85°52'54.14"** e **1.57**; até o vértice **Pt51**, de coordenadas N **8613303.00 m** e E **532210.64 m**; deste, segue confrontando com **Caminho R**, com os seguintes azimute plano e distância: **86°52'0.81"** e **1.57**; até o vértice **Pt52**, de coordenadas N **8613303.09 m** e E **532212.21 m**; deste, segue confrontando com

Caminho R, com os seguintes azimute plano e distância: **87°51'7.48"** e **1.57**; até o vértice **Pt53**, de coordenadas N **8613303.15 m** e E **532213.78 m**; deste, segue confrontando com **Caminho R**, com os seguintes azimute plano e distância: **88°50'14.14"** e **1.57**; até o vértice **Pt54**, de coordenadas N **8613303.18 m** e E **532215.35 m**; deste, segue confrontando com **Caminho R**, com os seguintes azimute plano e distância: **89°49'20.81"** e **1.57**; até o vértice **Pt55**, de coordenadas N **8613303.18 m** e E **532216.93 m**; deste, segue confrontando com **Caminho R**, com os seguintes azimute plano e distância: **90°48'27.48"** e **1.57**; até o vértice **Pt56**, de coordenadas N **8613303.16 m** e E **532218.50 m**; deste, segue confrontando com **Caminho R**, com os seguintes azimute plano e distância: **91°47'34.15"** e **1.57**; até o vértice **Pt57**, de coordenadas N **8613303.11 m** e E **532220.07 m**; deste, segue confrontando com **Caminho R**, com os seguintes azimute plano e distância: **94°20'0.35"** e **6.34**; até o vértice **Pt58**, de coordenadas N **8613302.63 m** e E **532226.39 m**; deste, segue confrontando com **Caminho R**, com os seguintes azimute plano e distância: **95°48'47.76"** e **12.68**; até o vértice **Pt59**, de coordenadas N **8613301.35 m** e E **532239.00 m**; deste, segue confrontando com **Caminho R**, com os seguintes azimute plano e distância: **97°07'53.83"** e **6.34**; até o vértice **Pt60**, de coordenadas N **8613300.56 m** e E **532245.29 m**; deste, segue confrontando com **Caminho R**, com os seguintes azimute plano e distância: **98°02'14.67"** e **6.34**; até o vértice **Pt61**, de coordenadas N **8613299.68 m** e E **532251.57 m**; deste, segue confrontando com **Caminho R**, com os seguintes azimute plano e distância: **98°58'45.56"** e **3.48**; até o vértice **Pt62**, de coordenadas N **8613299.13 m** e E **532255.01 m**; deste, segue confrontando com **Caminho R**, com os seguintes azimute plano e distância: **98°05'23.69"** e **3.48**; até o vértice **Pt63**, de coordenadas N **8613298.64 m** e E **532258.46 m**; deste, segue confrontando com **Caminho R**, com os seguintes azimute plano e distância: **97°12'1.83"** e **3.48**; até o vértice **Pt64**, de coordenadas N **8613298.21 m** e E **532261.91 m**; deste, segue confrontando com **Caminho R**, com os seguintes azimute plano e distância: **96°18'39.96"** e **3.48**; até o vértice **Pt65**, de coordenadas N **8613297.82 m** e E **532265.38 m**; deste, segue confrontando com **Caminho R**, com os seguintes azimute plano e distância: **95°25'18.09"** e **3.48**; até o vértice **Pt66**, de coordenadas N **8613297.49 m** e E **532268.84 m**; deste, segue confrontando com **Caminho R**, com os seguintes azimute plano e distância: **94°31'56.22"** e **3.48**; até o vértice **Pt67**, de coordenadas N **8613297.22 m** e E **532272.32 m**; deste, segue confrontando com **Caminho R**, com os seguintes azimute plano e distância: **93°38'34.36"** e **3.48**; até o vértice **Pt68**, de coordenadas N **8613297.00 m** e E **532275.79 m**; deste, segue confrontando com **Caminho R**, com os seguintes azimute plano e distância: **92°45'12.49"** e **3.48**; até o vértice **Pt69**, de coordenadas N **8613296.83 m** e E **532279.27 m**; deste, segue confrontando com **Caminho R**, com os seguintes azimute plano e distância: **91°51'50.62"** e **3.48**; até o vértice **Pt70**, de coordenadas N **8613296.72 m** e E **532282.76 m**; deste, segue confrontando com **Caminho R**, com os seguintes azimute plano e distância: **92°55'47.88"** e **5.52**; até o vértice **Pt71**, de coordenadas N **8613296.43 m** e E **532288.27 m**; deste, segue confrontando com **Caminho R**, com os

seguintes azimute plano e distância: **93°48'22.44"** e **5.52**; até o vértice **Pt72**, de coordenadas N **8613296.07 m** e E **532293.78 m**; deste, segue confrontando com **Caminho R**, com os seguintes azimute plano e distância: **94°40'57.01"** e **5.52**; até o vértice **Pt73**, de coordenadas N **8613295.62 m** e E **532299.28 m**; deste, segue confrontando com **Caminho R**, com os seguintes azimute plano e distância: **95°33'31.58"** e **5.52**; até o vértice **Pt74**, de coordenadas N **8613295.08 m** e E **532304.78 m**; deste, segue confrontando com **Caminho R**, com os seguintes azimute plano e distância: **96°26'6.14"** e **5.52**; até o vértice **Pt75**, de coordenadas N **8613294.46 m** e E **532310.26 m**; deste, segue confrontando com **Caminho R**, com os seguintes azimute plano e distância: **97°18'40.71"** e **5.52**; até o vértice **Pt76**, de coordenadas N **8613293.76 m** e E **532315.74 m**; deste, segue confrontando com **Caminho R**, com os seguintes azimute plano e distância: **92°07'47.04"** e **5.58**; até o vértice **Pt77**, de coordenadas N **8613293.55 m** e E **532321.31 m**; deste, segue confrontando com **Caminho R**, com os seguintes azimute plano e distância: **91°12'42.95"** e **5.58**; até o vértice **Pt78**, de coordenadas N **8613293.44 m** e E **532326.89 m**; deste, segue confrontando com **Caminho R**, com os seguintes azimute plano e distância: **90°17'38.85"** e **5.58**; até o vértice **Pt79**, de coordenadas N **8613293.41 m** e E **532332.46 m**; deste, segue confrontando com **Caminho R**, com os seguintes azimute plano e distância: **89°22'34.76"** e **5.58**; até o vértice **Pt80**, de coordenadas N **8613293.47 m** e E **532338.04 m**; deste, segue confrontando com **Caminho R**, com os seguintes azimute plano e distância: **88°27'30.67"** e **5.58**; até o vértice **Pt81**, de coordenadas N **8613293.62 m** e E **532343.61 m**; deste, segue confrontando com **Área Remanescente**, com os seguintes azimute plano e distância: **87°32'26.58"** e **5.58**; até o vértice **Pt82**, de coordenadas N **8613293.86 m** e E **532349.18 m**; deste, segue confrontando com **Área Remanescente**, com os seguintes azimute plano e distância: **86°37'22.49"** e **5.58**; até o vértice **Pt83**, de coordenadas N **8613294.19 m** e E **532354.75 m**; deste, segue confrontando com **Área Remanescente**, com os seguintes azimute plano e distância: **85°42'18.40"** e **5.58**; até o vértice **Pt84**, de coordenadas N **8613294.60 m** e E **532360.31 m**; deste, segue confrontando com **Área Remanescente**, com os seguintes azimute plano e distância: **84°47'14.31"** e **5.58**; até o vértice **Pt85**, de coordenadas N **8613295.11 m** e E **532365.86 m**; deste, segue confrontando com **Área Remanescente**, com os seguintes azimute plano e distância: **166°57'35.29"** e **15.35**; até o vértice **Pt86**, de coordenadas N **8613280.16 m** e E **532369.32 m**; deste, segue confrontando com **Área Remanescente**, com os seguintes azimute plano e distância: **167°55'3.31"** e **15.35**; até o vértice **Pt87**, de coordenadas N **8613265.15 m** e E **532372.53 m**; deste, segue confrontando com **Área Remanescente**, com os seguintes azimute plano e distância: **168°52'31.33"** e **15.35**; até o vértice **Pt88**, de coordenadas N **8613250.10 m** e E **532375.50 m**; deste, segue confrontando com **Área Remanescente**, com os seguintes azimute plano e distância: **169°49'59.35"** e **15.35**; até o vértice **Pt89**, de coordenadas N **8613234.99 m** e E **532378.20 m**; deste, segue confrontando com **Área Remanescente**, com os seguintes azimute plano e distância: **170°47'27.38"** e **15.35**; até o vértice **Pt90**, de coordenadas N **8613219.85 m** e E **532380.66 m**; deste, segue

confrontando com **Área Remanescente**, com os seguintes azimute plano e distância: **178°36'29.69"** e **5.08**; até o vértice **Pt91**, de coordenadas N **8613214.77 m** e E **532380.78 m**; deste, segue confrontando com **Área Remanescente**, com os seguintes azimute plano e distância: **179°34'15.23"** e **5.08**; até o vértice **Pt92**, de coordenadas N **8613209.68 m** e E **532380.82 m**; deste, segue confrontando com **Área Remanescente**, com os seguintes azimute plano e distância: **180°32'0.77"** e **5.08**; até o vértice **Pt93**, de coordenadas N **8613204.60 m** e E **532380.77 m**; deste, segue confrontando com **Área Remanescente**, com os seguintes azimute plano e distância: **181°29'46.31"** e **5.08**; até o vértice **Pt94**, de coordenadas N **8613199.52 m** e E **532380.64 m**; deste, segue confrontando com **Área Remanescente**, com os seguintes azimute plano e distância: **182°27'31.84"** e **5.08**; até o vértice **Pt95**, de coordenadas N **8613194.45 m** e E **532380.42 m**; deste, segue confrontando com **Área Remanescente**, com os seguintes azimute plano e distância: **183°25'17.38"** e **5.08**; até o vértice **Pt96**, de coordenadas N **8613189.37 m** e E **532380.12 m**; deste, segue confrontando com **Área Remanescente**, com os seguintes azimute plano e distância: **184°23'2.92"** e **5.08**; até o vértice **Pt97**, de coordenadas N **8613184.31 m** e E **532379.73 m**; deste, segue confrontando com **Área Remanescente**, com os seguintes azimute plano e distância: **185°20'48.46"** e **5.08**; até o vértice **Pt98**, de coordenadas N **8613179.25 m** e E **532379.26 m**; deste, segue confrontando com **Área Remanescente**, com os seguintes azimute plano e distância: **186°18'34.00"** e **5.08**; até o vértice **Pt99**, de coordenadas N **8613174.20 m** e E **532378.70 m**; deste, segue confrontando com **Área Remanescente**, com os seguintes azimute plano e distância: **187°16'19.54"** e **5.08**; até o vértice **Pt100**, de coordenadas N **8613169.16 m** e E **532378.06 m**; deste, segue confrontando com **Área Remanescente**, com os seguintes azimute plano e distância: **188°14'5.07"** e **5.08**; até o vértice **Pt101**, de coordenadas N **8613164.13 m** e E **532377.33 m**; deste, segue confrontando com **Área Remanescente**, com os seguintes azimute plano e distância: **189°11'50.61"** e **5.08**; até o vértice **Pt102**, de coordenadas N **8613159.11 m** e E **532376.52 m**; deste, segue confrontando com **Área Remanescente**, com os seguintes azimute plano e distância: **190°09'36.15"** e **5.08**; até o vértice **Pt103**, de coordenadas N **8613154.11 m** e E **532375.62 m**; deste, segue confrontando com **Área Remanescente**, com os seguintes azimute plano e distância: **191°07'21.69"** e **5.08**; até o vértice **Pt104**, de coordenadas N **8613149.12 m** e E **532374.64 m**; deste, segue confrontando com **Área Remanescente**, com os seguintes azimute plano e distância: **192°05'7.23"** e **5.08**; até o vértice **Pt105**, de coordenadas N **8613144.15 m** e E **532373.58 m**; deste, segue confrontando com **Área Remanescente**, com os seguintes azimute plano e distância: **193°02'52.77"** e **5.08**; até o vértice **Pt106**, de coordenadas N **8613139.20 m** e E **532372.43 m**; deste, segue confrontando com **Área Remanescente**, com os seguintes azimute plano e distância: **194°00'38.30"** e **5.08**; até o vértice **Pt107**, de coordenadas N **8613134.27 m** e E **532371.20 m**; deste, segue confrontando com **Área Remanescente**, com os seguintes azimute plano e distância: **194°58'23.84"** e **5.08**; até o vértice **Pt108**, de coordenadas N **8613129.36 m** e E **532369.88 m**; deste, segue confrontando com **Área Remanescente**, com os seguintes azimute plano e distância:

195°56'9.38" e **5.08**; até o vértice **Pt109**, de coordenadas N **8613124.48 m** e E **532368.49 m**; deste, segue confrontando com **Área Remanescente**, com os seguintes azimute plano e distância: **196°53'54.92"** e **5.08**; até o vértice **Pt110**, de coordenadas N **8613119.61 m** e E **532367.01 m**; deste, segue confrontando com **Área Remanescente**, com os seguintes azimute plano e distância: **197°51'40.46"** e **5.08**; até o vértice **Pt111**, de coordenadas N **8613114.78 m** e E **532365.45 m**; deste, segue confrontando com **Área Remanescente**, com os seguintes azimute plano e distância: **198°49'26.00"** e **5.08**; até o vértice **Pt112**, de coordenadas N **8613109.97 m** e E **532363.81 m**; deste, segue confrontando com **Área Remanescente**, com os seguintes azimute plano e distância: **199°47'11.53"** e **5.08**; até o vértice **Pt113**, de coordenadas N **8613105.19 m** e E **532362.09 m**; deste, segue confrontando com **Área Remanescente**, com os seguintes azimute plano e distância: **200°44'57.07"** e **5.08**; até o vértice **Pt114**, de coordenadas N **8613100.43 m** e E **532360.29 m**; deste, segue confrontando com **Área Remanescente**, com os seguintes azimute plano e distância: **199°24'47.38"** e **2.37**; até o vértice **Pt115**, de coordenadas N **8613098.20 m** e E **532359.51 m**; deste, segue confrontando com **Área Remanescente**, com os seguintes azimute plano e distância: **200°24'18.45"** e **2.37**; até o vértice **Pt116**, de coordenadas N **8613095.98 m** e E **532358.68 m**; deste, segue confrontando com **Área Remanescente**, com os seguintes azimute plano e distância: **201°23'49.51"** e **2.37**; até o vértice **Pt117**, de coordenadas N **8613093.77 m** e E **532357.81 m**; deste, segue confrontando com **Área Remanescente**, com os seguintes azimute plano e distância: **202°23'20.58"** e **2.37**; até o vértice **Pt118**, de coordenadas N **8613091.58 m** e E **532356.91 m**; deste, segue confrontando com **Área Remanescente**, com os seguintes azimute plano e distância: **203°22'51.64"** e **2.37**; até o vértice **Pt119**, de coordenadas N **8613089.40 m** e E **532355.97 m**; deste, segue confrontando com **Área Remanescente**, com os seguintes azimute plano e distância: **204°22'22.71"** e **2.37**; até o vértice **Pt120**, de coordenadas N **8613087.24 m** e E **532354.99 m**; deste, segue confrontando com **Área Remanescente**, com os seguintes azimute plano e distância: **205°21'53.78"** e **2.37**; até o vértice **Pt121**, de coordenadas N **8613085.10 m** e E **532353.98 m**; deste, segue confrontando com **Área Remanescente**, com os seguintes azimute plano e distância: **206°21'24.84"** e **2.37**; até o vértice **Pt122**, de coordenadas N **8613082.98 m** e E **532352.93 m**; deste, segue confrontando com **Área Remanescente**, com os seguintes azimute plano e distância: **207°20'55.91"** e **2.37**; até o vértice **Pt123**, de coordenadas N **8613080.87 m** e E **532351.84 m**; deste, segue confrontando com **Área Remanescente**, com os seguintes azimute plano e distância: **208°20'26.97"** e **2.37**; até o vértice **Pt124**, de coordenadas N **8613078.79 m** e E **532350.71 m**; deste, segue confrontando com **Área Remanescente**, com os seguintes azimute plano e distância: **209°19'58.04"** e **2.37**; até o vértice **Pt125**, de coordenadas N **8613076.72 m** e E **532349.55 m**; deste, segue confrontando com **Área Remanescente**, com os seguintes azimute plano e distância: **210°19'29.11"** e **2.37**; até o vértice **Pt126**, de coordenadas N **8613074.67 m** e E **532348.35 m**; deste, segue confrontando com **Área Remanescente**, com os seguintes azimute plano e distância: **211°19'0.17"** e **2.37**; até o vértice **Pt127**, de coordenadas N **8613072.65 m** e E

532347.12 m; deste, segue confrontando com **Área Remanescente**, com os seguintes azimute plano e distância: **212°18'31.24"** e **2.37**; até o vértice **Pt128**, de coordenadas N **8613070.65 m** e E **532345.85 m**; deste, segue confrontando com **Área Remanescente**, com os seguintes azimute plano e distância: **213°18'2.30"** e **2.37**; até o vértice **Pt129**, de coordenadas N **8613068.66 m** e E **532344.55 m**; deste, segue confrontando com **Área Remanescente**, com os seguintes azimute plano e distância: **214°17'33.37"** e **2.37**; até o vértice **Pt130**, de coordenadas N **8613066.71 m** e E **532343.22 m**; deste, segue confrontando com **Área Remanescente**, com os seguintes azimute plano e distância: **215°17'4.44"** e **2.37**; até o vértice **Pt131**, de coordenadas N **8613064.77 m** e E **532341.85 m**; deste, segue confrontando com **Área Remanescente**, com os seguintes azimute plano e distância: **216°16'35.50"** e **2.37**; até o vértice **Pt132**, de coordenadas N **8613062.86 m** e E **532340.45 m**; deste, segue confrontando com **Área Remanescente**, com os seguintes azimute plano e distância: **217°16'6.57"** e **2.37**; até o vértice **Pt133**, de coordenadas N **8613060.97 m** e E **532339.01 m**; deste, segue confrontando com **Área Remanescente**, com os seguintes azimute plano e distância: **218°15'37.63"** e **2.37**; até o vértice **Pt134**, de coordenadas N **8613059.11 m** e E **532337.54 m**; deste, segue confrontando com **Área Remanescente**, com os seguintes azimute plano e distância: **219°15'8.70"** e **2.37**; até o vértice **Pt135**, de coordenadas N **8613057.28 m** e E **532336.04 m**; deste, segue confrontando com **Área Remanescente**, com os seguintes azimute plano e distância: **220°14'39.77"** e **2.37**; até o vértice **Pt136**, de coordenadas N **8613055.47 m** e E **532334.51 m**; deste, segue confrontando com **Área Remanescente**, com os seguintes azimute plano e distância: **221°14'10.83"** e **2.37**; até o vértice **Pt137**, de coordenadas N **8613053.69 m** e E **532332.95 m**; deste, segue confrontando com **Área Remanescente**, com os seguintes azimute plano e distância: **222°13'41.90"** e **2.37**; até o vértice **Pt138**, de coordenadas N **8613051.93 m** e E **532331.36 m**; deste, segue confrontando com **Área Remanescente**, com os seguintes azimute plano e distância: **223°13'12.96"** e **2.37**; até o vértice **Pt139**, de coordenadas N **8613050.20 m** e E **532329.73 m**; deste, segue confrontando com **Área Remanescente**, com os seguintes azimute plano e distância: **224°12'44.03"** e **2.37**; até o vértice **Pt140**, de coordenadas N **8613048.50 m** e E **532328.08 m**; deste, segue confrontando com **Área Remanescente**, com os seguintes azimute plano e distância: **225°12'15.10"** e **2.37**; até o vértice **Pt141**, de coordenadas N **8613046.83 m** e E **532326.40 m**; deste, segue confrontando com **Área Remanescente**, com os seguintes azimute plano e distância: **226°11'46.16"** e **2.37**; até o vértice **Pt142**, de coordenadas N **8613045.19 m** e E **532324.69 m**; deste, segue confrontando com **Área Remanescente**, com os seguintes azimute plano e distância: **227°11'17.23"** e **2.37**; até o vértice **Pt143**, de coordenadas N **8613043.58 m** e E **532322.95 m**; deste, segue confrontando com **Área Remanescente**, com os seguintes azimute plano e distância: **228°10'48.29"** e **2.37**; até o vértice **Pt144**, de coordenadas N **8613042.00 m** e E **532321.18 m**; deste, segue confrontando com **Área Remanescente**, com os seguintes azimute plano e distância: **229°10'19.36"** e **2.37**; até o vértice **Pt145**, de coordenadas N **8613040.45 m** e E **532319.39 m**; deste, segue confrontando com **Área Remanescente**, com os seguintes

azimute plano e distância: **230°09'50.43"** e **2.37**; até o vértice **Pt146**, de coordenadas N **8613038.93 m** e E **532317.57 m**; deste, segue confrontando com **Área Remanescente**, com os seguintes azimute plano e distância: **231°09'21.49"** e **2.37**; até o vértice **Pt147**, de coordenadas N **8613037.45 m** e E **532315.72 m**; deste, segue confrontando com **Área Remanescente**, com os seguintes azimute plano e distância: **232°08'52.56"** e **2.37**; até o vértice **Pt148**, de coordenadas N **8613035.99 m** e E **532313.85 m**; deste, segue confrontando com **Área Remanescente**, com os seguintes azimute plano e distância: **233°08'23.62"** e **2.37**; até o vértice **Pt149**, de coordenadas N **8613034.57 m** e E **532311.95 m**; deste, segue confrontando com **Área Remanescente**, com os seguintes azimute plano e distância: **234°07'54.69"** e **2.37**; até o vértice **Pt150**, de coordenadas N **8613033.18 m** e E **532310.03 m**; deste, segue confrontando com **Área Remanescente**, com os seguintes azimute plano e distância: **235°07'25.76"** e **2.37**; até o vértice **Pt151**, de coordenadas N **8613031.83 m** e E **532308.09 m**; deste, segue confrontando com **Área Remanescente**, com os seguintes azimute plano e distância: **236°06'56.82"** e **2.37**; até o vértice **Pt152**, de coordenadas N **8613030.50 m** e E **532306.12 m**; deste, segue confrontando com **Área Remanescente**, com os seguintes azimute plano e distância: **237°06'27.89"** e **2.37**; até o vértice **Pt153**, de coordenadas N **8613029.22 m** e E **532304.13 m**; deste, segue confrontando com **Área Remanescente**, com os seguintes azimute plano e distância: **225°51'9.82"** e **1.49**; até o vértice **Pt154**, de coordenadas N **8613028.18 m** e E **532303.06 m**; deste, segue confrontando com **Área Remanescente**, com os seguintes azimute plano e distância: **224°52'12.14"** e **1.49**; até o vértice **Pt155**, de coordenadas N **8613027.13 m** e E **532302.01 m**; deste, segue confrontando com **Área Remanescente**, com os seguintes azimute plano e distância: **223°53'14.45"** e **1.49**; até o vértice **Pt156**, de coordenadas N **8613026.05 m** e E **532300.98 m**; deste, segue confrontando com **Área Remanescente**, com os seguintes azimute plano e distância: **222°54'16.76"** e **1.49**; até o vértice **Pt157**, de coordenadas N **8613024.96 m** e E **532299.97 m**; deste, segue confrontando com **Área Remanescente**, com os seguintes azimute plano e distância: **221°55'19.08"** e **1.49**; até o vértice **Pt158**, de coordenadas N **8613023.86 m** e E **532298.97 m**; deste, segue confrontando com **Área Remanescente**, com os seguintes azimute plano e distância: **220°56'21.39"** e **1.49**; até o vértice **Pt159**, de coordenadas N **8613022.73 m** e E **532298.00 m**; deste, segue confrontando com **Área Remanescente**, com os seguintes azimute plano e distância: **219°57'23.70"** e **1.49**; até o vértice **Pt160**, de coordenadas N **8613021.59 m** e E **532297.04 m**; deste, segue confrontando com **Área Remanescente**, com os seguintes azimute plano e distância: **218°58'26.02"** e **1.49**; até o vértice **Pt161**, de coordenadas N **8613020.44 m** e E **532296.11 m**; deste, segue confrontando com **Área Remanescente**, com os seguintes azimute plano e distância: **217°59'28.33"** e **1.49**; até o vértice **Pt162**, de coordenadas N **8613019.26 m** e E **532295.19 m**; deste, segue confrontando com **Área Remanescente**, com os seguintes azimute plano e distância: **217°00'30.64"** e **1.49**; até o vértice **Pt163**, de coordenadas N **8613018.08 m** e E **532294.30 m**; deste, segue confrontando com **Área Remanescente**, com os seguintes azimute plano e distância: **216°01'32.96"** e **1.49**; até o vértice **Pt164**, de coordenadas

N **8613016.87 m** e E **532293.42 m**; deste, segue confrontando com **Área Remanescente**, com os seguintes azimute plano e distância: **215°02'35.27"** e **1.49**; até o vértice **Pt165**, de coordenadas N **8613015.65 m** e E **532292.57 m**; deste, segue confrontando com **Área Remanescente**, com os seguintes azimute plano e distância: **214°03'37.58"** e **1.49**; até o vértice **Pt166**, de coordenadas N **8613014.42 m** e E **532291.73 m**; deste, segue confrontando com **Área Remanescente**, com os seguintes azimute plano e distância: **213°04'39.90"** e **1.49**; até o vértice **Pt167**, de coordenadas N **8613013.18 m** e E **532290.92 m**; deste, segue confrontando com **Área Remanescente**, com os seguintes azimute plano e distância: **212°05'42.21"** e **1.49**; até o vértice **Pt168**, de coordenadas N **8613011.92 m** e E **532290.13 m**; deste, segue confrontando com **Área Remanescente**, com os seguintes azimute plano e distância: **211°06'44.52"** e **1.49**; até o vértice **Pt169**, de coordenadas N **8613010.64 m** e E **532289.36 m**; deste, segue confrontando com **Área Remanescente**, com os seguintes azimute plano e distância: **210°07'46.84"** e **1.49**; até o vértice **Pt170**, de coordenadas N **8613009.35 m** e E **532288.62 m**; deste, segue confrontando com **Área Remanescente**, com os seguintes azimute plano e distância: **209°08'49.15"** e **1.49**; até o vértice **Pt171**, de coordenadas N **8613008.06 m** e E **532287.89 m**; deste, segue confrontando com **Área Remanescente**, com os seguintes azimute plano e distância: **208°09'51.46"** e **1.49**; até o vértice **Pt172**, de coordenadas N **8613006.74 m** e E **532287.19 m**; deste, segue confrontando com **Área Remanescente**, com os seguintes azimute plano e distância: **207°10'53.78"** e **1.49**; até o vértice **Pt173**, de coordenadas N **8613005.42 m** e E **532286.51 m**; deste, segue confrontando com **Área Remanescente**, com os seguintes azimute plano e distância: **206°11'56.09"** e **1.49**; até o vértice **Pt174**, de coordenadas N **8613004.09 m** e E **532285.85 m**; deste, segue confrontando com **Área Remanescente**, com os seguintes azimute plano e distância: **205°12'58.40"** e **1.49**; até o vértice **Pt175**, de coordenadas N **8613002.74 m** e E **532285.22 m**; deste, segue confrontando com **Área Remanescente**, com os seguintes azimute plano e distância: **204°14'0.72"** e **1.49**; até o vértice **Pt176**, de coordenadas N **8613001.38 m** e E **532284.61 m**; deste, segue confrontando com **Área Remanescente**, com os seguintes azimute plano e distância: **203°15'3.03"** e **1.49**; até o vértice **Pt177**, de coordenadas N **8613000.02 m** e E **532284.02 m**; deste, segue confrontando com **Área Remanescente**, com os seguintes azimute plano e distância: **202°16'5.34"** e **1.49**; até o vértice **Pt178**, de coordenadas N **8612998.64 m** e E **532283.46 m**; deste, segue confrontando com **Área Remanescente**, com os seguintes azimute plano e distância: **201°17'7.66"** e **1.49**; até o vértice **Pt179**, de coordenadas N **8612997.25 m** e E **532282.92 m**; deste, segue confrontando com **Área Remanescente**, com os seguintes azimute plano e distância: **200°18'9.97"** e **1.49**; até o vértice **Pt180**, de coordenadas N **8612995.86 m** e E **532282.40 m**; deste, segue confrontando com **Área Remanescente**, com os seguintes azimute plano e distância: **199°19'12.28"** e **1.49**; até o vértice **Pt181**, de coordenadas N **8612994.45 m** e E **532281.91 m**; deste, segue confrontando com **Área Remanescente**, com os seguintes azimute plano e distância: **198°20'14.60"** e **1.49**; até o vértice **Pt182**, de coordenadas N **8612993.04 m** e E **532281.44 m**; deste, segue confrontando com **Área**

Remanescente, com os seguintes azimute plano e distância: **197°21'16.91"** e **1.49**; até o vértice **Pt183**, de coordenadas N **8612991.62 m** e E **532281.00 m**; deste, segue confrontando com **Área Remanescente**, com os seguintes azimute plano e distância: **196°22'19.22"** e **1.49**; até o vértice **Pt184**, de coordenadas N **8612990.19 m** e E **532280.58 m**; deste, segue confrontando com **Área Remanescente**, com os seguintes azimute plano e distância: **195°23'21.54"** e **1.49**; até o vértice **Pt185**, de coordenadas N **8612988.76 m** e E **532280.18 m**; deste, segue confrontando com **Área Remanescente**, com os seguintes azimute plano e distância: **194°24'23.85"** e **1.49**; até o vértice **Pt186**, de coordenadas N **8612987.32 m** e E **532279.81 m**; deste, segue confrontando com **Área Remanescente**, com os seguintes azimute plano e distância: **193°25'26.16"** e **1.49**; até o vértice **Pt187**, de coordenadas N **8612985.87 m** e E **532279.47 m**; deste, segue confrontando com **Área Remanescente**, com os seguintes azimute plano e distância: **192°26'28.48"** e **1.49**; até o vértice **Pt188**, de coordenadas N **8612984.42 m** e E **532279.15 m**; deste, segue confrontando com **Área Remanescente**, com os seguintes azimute plano e distância: **191°27'30.79"** e **1.49**; até o vértice **Pt189**, de coordenadas N **8612982.96 m** e E **532278.85 m**; deste, segue confrontando com **Área Remanescente**, com os seguintes azimute plano e distância: **190°28'33.10"** e **1.49**; até o vértice **Pt190**, de coordenadas N **8612981.50 m** e E **532278.58 m**; deste, segue confrontando com **Área Remanescente**, com os seguintes azimute plano e distância: **189°29'35.42"** e **1.49**; até o vértice **Pt191**, de coordenadas N **8612980.03 m** e E **532278.34 m**; deste, segue confrontando com **Área Remanescente**, com os seguintes azimute plano e distância: **188°30'37.73"** e **1.49**; até o vértice **Pt192**, de coordenadas N **8612978.56 m** e E **532278.12 m**; deste, segue confrontando com **Área Remanescente**, com os seguintes azimute plano e distância: **187°31'40.04"** e **1.49**; até o vértice **Pt193**, de coordenadas N **8612977.08 m** e E **532277.92 m**; deste, segue confrontando com **Área Remanescente**, com os seguintes azimute plano e distância: **186°32'42.36"** e **1.49**; até o vértice **Pt194**, de coordenadas N **8612975.61 m** e E **532277.75 m**; deste, segue confrontando com **Área Remanescente**, com os seguintes azimute plano e distância: **185°33'44.67"** e **1.49**; até o vértice **Pt195**, de coordenadas N **8612974.13 m** e E **532277.61 m**; deste, segue confrontando com **Área Remanescente**, com os seguintes azimute plano e distância: **184°34'46.98"** e **1.49**; até o vértice **Pt196**, de coordenadas N **8612972.64 m** e E **532277.49 m**; deste, segue confrontando com **Área Remanescente**, com os seguintes azimute plano e distância: **183°35'49.30"** e **1.49**; até o vértice **Pt197**, de coordenadas N **8612971.16 m** e E **532277.39 m**; deste, segue confrontando com **Área Remanescente**, com os seguintes azimute plano e distância: **182°36'51.61"** e **1.49**; até o vértice **Pt198**, de coordenadas N **8612969.67 m** e E **532277.33 m**; deste, segue confrontando com **Área Remanescente**, com os seguintes azimute plano e distância: **181°37'53.92"** e **1.49**; até o vértice **Pt199**, de coordenadas N **8612968.18 m** e E **532277.28 m**; deste, segue confrontando com **Área Remanescente**, com os seguintes azimute plano e distância: **180°38'56.24"** e **1.49**; até o vértice **Pt200**, de coordenadas N **8612966.70 m** e E **532277.27 m**; deste, segue confrontando com **Área Remanescente**, com os seguintes azimute plano e distância: **179°39'58.55"** e **1.49**;

até o vértice **Pt201**, de coordenadas N **8612965.21 m** e E **532277.28 m**; deste, segue confrontando com **Área Remanescente**, com os seguintes azimute plano e distância: **178°41'0.86"** e **1.49**; até o vértice **Pt202**, de coordenadas N **8612963.72 m** e E **532277.31 m**; deste, segue confrontando com **Área Remanescente**, com os seguintes azimute plano e distância: **177°42'3.18"** e **1.49**; até o vértice **Pt203**, de coordenadas N **8612962.23 m** e E **532277.37 m**; deste, segue confrontando com **Área Remanescente**, com os seguintes azimute plano e distância: **176°43'5.49"** e **1.49**; até o vértice **Pt204**, de coordenadas N **8612960.75 m** e E **532277.46 m**; deste, segue confrontando com **Área Remanescente**, com os seguintes azimute plano e distância: **175°44'7.80"** e **1.49**; até o vértice **Pt205**, de coordenadas N **8612959.27 m** e E **532277.57 m**; deste, segue confrontando com **Área Remanescente**, com os seguintes azimute plano e distância: **174°21'59.35"** e **1.81**; até o vértice **Pt206**, de coordenadas N **8612957.46 m** e E **532277.74 m**; deste, segue confrontando com **Área Remanescente**, com os seguintes azimute plano e distância: **173°22'8.36"** e **1.81**; até o vértice **Pt207**, de coordenadas N **8612955.67 m** e E **532277.95 m**; deste, segue confrontando com **Área Remanescente**, com os seguintes azimute plano e distância: **172°22'17.37"** e **1.81**; até o vértice **Pt208**, de coordenadas N **8612953.87 m** e E **532278.19 m**; deste, segue confrontando com **Área Remanescente**, com os seguintes azimute plano e distância: **171°22'26.38"** e **1.81**; até o vértice **Pt209**, de coordenadas N **8612952.08 m** e E **532278.46 m**; deste, segue confrontando com **Área Remanescente**, com os seguintes azimute plano e distância: **170°22'35.40"** e **1.81**; até o vértice **Pt210**, de coordenadas N **8612950.30 m** e E **532278.77 m**; deste, segue confrontando com **Área Remanescente**, com os seguintes azimute plano e distância: **169°22'44.41"** e **1.81**; até o vértice **Pt211**, de coordenadas N **8612948.52 m** e E **532279.10 m**; deste, segue confrontando com **Área Remanescente**, com os seguintes azimute plano e distância: **168°22'53.42"** e **1.81**; até o vértice **Pt212**, de coordenadas N **8612946.75 m** e E **532279.47 m**; deste, segue confrontando com **Área Remanescente**, com os seguintes azimute plano e distância: **167°23'2.44"** e **1.81**; até o vértice **Pt213**, de coordenadas N **8612944.98 m** e E **532279.86 m**; deste, segue confrontando com **Área Remanescente**, com os seguintes azimute plano e distância: **166°23'11.45"** e **1.81**; até o vértice **Pt214**, de coordenadas N **8612943.22 m** e E **532280.29 m**; deste, segue confrontando com **Área Remanescente**, com os seguintes azimute plano e distância: **165°23'20.46"** e **1.81**; até o vértice **Pt215**, de coordenadas N **8612941.47 m** e E **532280.74 m**; deste, segue confrontando com **Área Remanescente**, com os seguintes azimute plano e distância: **164°23'29.47"** e **1.81**; até o vértice **Pt216**, de coordenadas N **8612939.73 m** e E **532281.23 m**; deste, segue confrontando com **Área Remanescente**, com os seguintes azimute plano e distância: **163°23'38.49"** e **1.81**; até o vértice **Pt217**, de coordenadas N **8612937.99 m** e E **532281.75 m**; deste, segue confrontando com **Área Remanescente**, com os seguintes azimute plano e distância: **162°23'47.50"** e **1.81**; até o vértice **Pt218**, de coordenadas N **8612936.27 m** e E **532282.30 m**; deste, segue confrontando com **Área Remanescente**, com os seguintes azimute plano e distância: **161°23'56.51"** e **1.81**; até o vértice **Pt219**, de coordenadas N **8612934.55 m** e E **532282.87 m**; deste, segue

confrontando com **Área Remanescente**, com os seguintes azimute plano e distância: **160°24'5.53"** e **1.81**; até o vértice **Pt220**, de coordenadas N **8612932.85 m** e E **532283.48 m**; deste, segue confrontando com **Área Remanescente**, com os seguintes azimute plano e distância: **159°24'14.54"** e **1.81**; até o vértice **Pt221**, de coordenadas N **8612931.15 m** e E **532284.12 m**; deste, segue confrontando com **Área Remanescente**, com os seguintes azimute plano e distância: **158°24'23.55"** e **1.81**; até o vértice **Pt222**, de coordenadas N **8612929.47 m** e E **532284.78 m**; deste, segue confrontando com **Área Remanescente**, com os seguintes azimute plano e distância: **157°24'32.56"** e **1.81**; até o vértice **Pt223**, de coordenadas N **8612927.80 m** e E **532285.48 m**; deste, segue confrontando com **Área Remanescente**, com os seguintes azimute plano e distância: **156°24'41.58"** e **1.81**; até o vértice **Pt224**, de coordenadas N **8612926.14 m** e E **532286.20 m**; deste, segue confrontando com **Área Remanescente**, com os seguintes azimute plano e distância: **155°24'50.59"** e **1.81**; até o vértice **Pt225**, de coordenadas N **8612924.49 m** e E **532286.96 m**; deste, segue confrontando com **Área Remanescente**, com os seguintes azimute plano e distância: **154°24'59.60"** e **1.81**; até o vértice **Pt226**, de coordenadas N **8612922.86 m** e E **532287.74 m**; deste, segue confrontando com **Área Remanescente**, com os seguintes azimute plano e distância: **153°25'8.61"** e **1.81**; até o vértice **Pt227**, de coordenadas N **8612921.24 m** e E **532288.55 m**; deste, segue confrontando com **Área Remanescente**, com os seguintes azimute plano e distância: **152°25'17.63"** e **1.81**; até o vértice **Pt228**, de coordenadas N **8612919.64 m** e E **532289.38 m**; deste, segue confrontando com **Área Remanescente**, com os seguintes azimute plano e distância: **151°25'26.64"** e **1.81**; até o vértice **Pt229**, de coordenadas N **8612918.05 m** e E **532290.25 m**; deste, segue confrontando com **Área Remanescente**, com os seguintes azimute plano e distância: **150°25'35.65"** e **1.81**; até o vértice **Pt230**, de coordenadas N **8612916.47 m** e E **532291.14 m**; deste, segue confrontando com **Área Remanescente**, com os seguintes azimute plano e distância: **149°25'44.67"** e **1.81**; até o vértice **Pt231**, de coordenadas N **8612914.91 m** e E **532292.06 m**; deste, segue confrontando com **Área Remanescente**, com os seguintes azimute plano e distância: **148°25'53.68"** e **1.81**; até o vértice **Pt232**, de coordenadas N **8612913.37 m** e E **532293.01 m**; deste, segue confrontando com **Área Remanescente**, com os seguintes azimute plano e distância: **147°26'2.69"** e **1.81**; até o vértice **Pt233**, de coordenadas N **8612911.85 m** e E **532293.99 m**; deste, segue confrontando com **Área Remanescente**, com os seguintes azimute plano e distância: **146°26'11.70"** e **1.81**; até o vértice **Pt234**, de coordenadas N **8612910.34 m** e E **532294.99 m**; deste, segue confrontando com **Área Remanescente**, com os seguintes azimute plano e distância: **145°26'20.72"** e **1.81**; até o vértice **Pt235**, de coordenadas N **8612908.85 m** e E **532296.01 m**; deste, segue confrontando com **Área Remanescente**, com os seguintes azimute plano e distância: **144°26'29.73"** e **1.81**; até o vértice **Pt236**, de coordenadas N **8612907.38 m** e E **532297.07 m**; deste, segue confrontando com **Área Remanescente**, com os seguintes azimute plano e distância: **143°26'38.74"** e **1.81**; até o vértice **Pt237**, de coordenadas N **8612905.92 m** e E **532298.14 m**; deste, segue confrontando com **Área Remanescente**, com os seguintes azimute plano e distância:

142°26'47.76" e **1.81**; até o vértice **Pt238**, de coordenadas N **8612904.49 m** e E **532299.25 m**; deste, segue confrontando com **Área Remanescente**, com os seguintes azimute plano e distância: **141°26'56.77"** e **1.81**; até o vértice **Pt239**, de coordenadas N **8612903.07 m** e E **532300.38 m**; deste, segue confrontando com **Área Remanescente**, com os seguintes azimute plano e distância: **140°27'5.78"** e **1.81**; até o vértice **Pt240**, de coordenadas N **8612901.68 m** e E **532301.53 m**; deste, segue confrontando com **Área Remanescente**, com os seguintes azimute plano e distância: **139°27'14.79"** e **1.81**; até o vértice **Pt241**, de coordenadas N **8612900.30 m** e E **532302.70 m**; deste, segue confrontando com **Área Remanescente**, com os seguintes azimute plano e distância: **138°27'23.81"** e **1.81**; até o vértice **Pt242**, de coordenadas N **8612898.94 m** e E **532303.91 m**; deste, segue confrontando com **Área Remanescente**, com os seguintes azimute plano e distância: **137°27'32.82"** e **1.81**; até o vértice **Pt243**, de coordenadas N **8612897.61 m** e E **532305.13 m**; deste, segue confrontando com **Área Remanescente**, com os seguintes azimute plano e distância: **136°27'41.83"** e **1.81**; até o vértice **Pt244**, de coordenadas N **8612896.30 m** e E **532306.38 m**; deste, segue confrontando com **Área Remanescente**, com os seguintes azimute plano e distância: **135°27'50.85"** e **1.81**; até o vértice **Pt245**, de coordenadas N **8612895.01 m** e E **532307.65 m**; deste, segue confrontando com **Área Remanescente**, com os seguintes azimute plano e distância: **134°27'59.86"** e **1.81**; até o vértice **Pt246**, de coordenadas N **8612893.74 m** e E **532308.94 m**; deste, segue confrontando com **Área Remanescente**, com os seguintes azimute plano e distância: **142°03'14.62"** e **3.55**; até o vértice **Pt247**, de coordenadas N **8612890.94 m** e E **532311.12 m**; deste, segue confrontando com **Área Remanescente**, com os seguintes azimute plano e distância: **143°02'30.88"** e **3.55**; até o vértice **Pt248**, de coordenadas N **8612888.10 m** e E **532313.26 m**; deste, segue confrontando com **Área Remanescente**, com os seguintes azimute plano e distância: **144°01'47.13"** e **3.55**; até o vértice **Pt249**, de coordenadas N **8612885.23 m** e E **532315.34 m**; deste, segue confrontando com **Área Remanescente**, com os seguintes azimute plano e distância: **145°01'3.39"** e **3.55**; até o vértice **Pt250**, de coordenadas N **8612882.32 m** e E **532317.38 m**; deste, segue confrontando com **Área Remanescente**, com os seguintes azimute plano e distância: **146°00'19.64"** e **3.55**; até o vértice **Pt251**, de coordenadas N **8612879.37 m** e E **532319.37 m**; deste, segue confrontando com **Área Remanescente**, com os seguintes azimute plano e distância: **146°59'35.89"** e **3.55**; até o vértice **Pt252**, de coordenadas N **8612876.39 m** e E **532321.30 m**; deste, segue confrontando com **Área Remanescente**, com os seguintes azimute plano e distância: **147°58'52.15"** e **3.55**; até o vértice **Pt253**, de coordenadas N **8612873.38 m** e E **532323.18 m**; deste, segue confrontando com **Área Remanescente**, com os seguintes azimute plano e distância: **148°58'8.40"** e **3.55**; até o vértice **Pt254**, de coordenadas N **8612870.34 m** e E **532325.01 m**; deste, segue confrontando com **Área Remanescente**, com os seguintes azimute plano e distância: **149°57'24.66"** e **3.55**; até o vértice **Pt255**, de coordenadas N **8612867.26 m** e E **532326.79 m**; deste, segue confrontando com **Área Remanescente**, com os seguintes azimute plano e distância: **150°56'40.91"** e **3.55**; até o vértice **Pt256**, de coordenadas N **8612864.16 m** e E

532328.52 m; deste, segue confrontando com **Área Remanescente**, com os seguintes azimute plano e distância: **151°55'57.17"** e **3.55**; até o vértice **Pt257**, de coordenadas N **8612861.02 m** e E **532330.19 m**; deste, segue confrontando com **Área Remanescente**, com os seguintes azimute plano e distância: **152°55'13.42"** e **3.55**; até o vértice **Pt258**, de coordenadas N **8612857.86 m** e E **532331.81 m**; deste, segue confrontando com **Área Remanescente**, com os seguintes azimute plano e distância: **153°54'29.67"** e **3.55**; até o vértice **Pt259**, de coordenadas N **8612854.67 m** e E **532333.37 m**; deste, segue confrontando com **Área Remanescente**, com os seguintes azimute plano e distância: **154°53'45.93"** e **3.55**; até o vértice **Pt260**, de coordenadas N **8612851.45 m** e E **532334.88 m**; deste, segue confrontando com **Área Remanescente**, com os seguintes azimute plano e distância: **155°53'2.18"** e **3.55**; até o vértice **Pt261**, de coordenadas N **8612848.21 m** e E **532336.33 m**; deste, segue confrontando com **Área Remanescente**, com os seguintes azimute plano e distância: **156°52'18.44"** e **3.55**; até o vértice **Pt262**, de coordenadas N **8612844.95 m** e E **532337.72 m**; deste, segue confrontando com **Área Remanescente**, com os seguintes azimute plano e distância: **157°51'34.69"** e **3.55**; até o vértice **Pt263**, de coordenadas N **8612841.66 m** e E **532339.06 m**; deste, segue confrontando com **Área Remanescente**, com os seguintes azimute plano e distância: **158°50'50.94"** e **3.55**; até o vértice **Pt264**, de coordenadas N **8612838.34 m** e E **532340.34 m**; deste, segue confrontando com **Área Remanescente**, com os seguintes azimute plano e distância: **159°50'7.20"** e **3.55**; até o vértice **Pt265**, de coordenadas N **8612835.01 m** e E **532341.57 m**; deste, segue confrontando com **Área Remanescente**, com os seguintes azimute plano e distância: **160°49'23.45"** e **3.55**; até o vértice **Pt266**, de coordenadas N **8612831.65 m** e E **532342.73 m**; deste, segue confrontando com **Área Remanescente**, com os seguintes azimute plano e distância: **161°48'39.71"** e **3.55**; até o vértice **Pt267**, de coordenadas N **8612828.28 m** e E **532343.84 m**; deste, segue confrontando com **Área Remanescente**, com os seguintes azimute plano e distância: **162°47'55.96"** e **3.55**; até o vértice **Pt268**, de coordenadas N **8612824.89 m** e E **532344.89 m**; deste, segue confrontando com **Área Remanescente**, com os seguintes azimute plano e distância: **163°47'12.22"** e **3.55**; até o vértice **Pt269**, de coordenadas N **8612821.48 m** e E **532345.88 m**; deste, segue confrontando com **Área Remanescente**, com os seguintes azimute plano e distância: **164°46'28.47"** e **3.55**; até o vértice **Pt269**, de coordenadas N **8612818.05 m** e E **532346.82 m**; deste, segue confrontando com **Área Remanescente**, com os seguintes azimute plano e distância: **165°45'44.72"** e **3.55**; até o vértice **Pt271**, de coordenadas N **8612814.61 m** e E **532347.69 m**; deste, segue confrontando com **Área Remanescente**, com os seguintes azimute plano e distância: **166°45'0.98"** e **3.55**; até o vértice **Pt272**, de coordenadas N **8612811.15 m** e E **532348.51 m**; deste, segue confrontando com **Área Remanescente**, com os seguintes azimute plano e distância: **167°44'17.23"** e **3.55**; até o vértice **Pt273**, de coordenadas N **8612807.68 m** e E **532349.26 m**; deste, segue confrontando com **Área Remanescente**, com os seguintes azimute plano e distância: **168°43'33.49"** e **3.55**; até o vértice **Pt274**, de coordenadas N **8612804.19 m** e E **532349.95 m**; deste, segue confrontando com **Área Remanescente**, com os seguintes

azimute plano e distância: **169°42'49.74"** e **3.55**; até o vértice **Pt275**, de coordenadas N **8612800.70 m** e E **532350.59 m**; deste, segue confrontando com **Área Remanescente**, com os seguintes azimute plano e distância: **170°42'5.99"** e **3.55**; até o vértice **Pt276**, de coordenadas N **8612797.19 m** e E **532351.16 m**; deste, segue confrontando com **Área Remanescente**, com os seguintes azimute plano e distância: **171°41'22.25"** e **3.55**; até o vértice **Pt277**, de coordenadas N **8612793.68 m** e E **532351.68 m**; deste, segue confrontando com **Área Remanescente**, com os seguintes azimute plano e distância: **172°40'38.50"** e **3.55**; até o vértice **Pt278**, de coordenadas N **8612790.16 m** e E **532352.13 m**; deste, segue confrontando com **Área Remanescente**, com os seguintes azimute plano e distância: **173°39'54.76"** e **3.55**; até o vértice **Pt279**, de coordenadas N **8612786.62 m** e E **532352.52 m**; deste, segue confrontando com **Área Remanescente**, com os seguintes azimute plano e distância: **174°39'11.01"** e **3.55**; até o vértice **Pt280**, de coordenadas N **8612783.09 m** e E **532352.85 m**; deste, segue confrontando com **Área Remanescente**, com os seguintes azimute plano e distância: **175°38'27.27"** e **3.55**; até o vértice **Pt281**, de coordenadas N **8612779.55 m** e E **532353.12 m**; deste, segue confrontando com **Área Remanescente**, com os seguintes azimute plano e distância: **176°37'43.52"** e **3.55**; até o vértice **Pt282**, de coordenadas N **8612776.00 m** e E **532353.33 m**; deste, segue confrontando com **Área Remanescente**, com os seguintes azimute plano e distância: **177°36'59.77"** e **3.55**; até o vértice **Pt283**, de coordenadas N **8612772.45 m** e E **532353.48 m**; deste, segue confrontando com **Área Remanescente**, com os seguintes azimute plano e distância: **178°36'16.03"** e **3.55**; até o vértice **Pt284**, de coordenadas N **8612768.90 m** e E **532353.56 m**; deste, segue confrontando com **Área Remanescente**, com os seguintes azimute plano e distância: **179°35'32.28"** e **3.55**; até o vértice **Pt285**, de coordenadas N **8612765.35 m** e E **532353.59 m**; deste, segue confrontando com **Área Remanescente**, com os seguintes azimute plano e distância: **280°10'55.04"** e **16.90**; até o vértice **Pt286**, de coordenadas N **8612768.34 m** e E **532336.96 m**; deste, segue confrontando com **Área Remanescente**, com os seguintes azimute plano e distância: **280°58'50.76"** e **16.90**; até o vértice **Pt287**, de coordenadas N **8612771.55 m** e E **532320.37 m**; deste, segue confrontando com **Área Remanescente**, com os seguintes azimute plano e distância: **282°33'53.18"** e **3.87**; até o vértice **Pt288**, de coordenadas N **8612772.40 m** e E **532316.60 m**; deste, segue confrontando com **Caminho S**, com os seguintes azimute plano e distância: **283°29'54.50"** e **3.87**; até o vértice **Pt289**, de coordenadas N **8612773.30 m** e E **532312.83 m**; deste, segue confrontando com **Caminho S**, com os seguintes azimute plano e distância: **284°25'55.82"** e **3.87**; até o vértice **Pt290**, de coordenadas N **8612774.26 m** e E **532309.09 m**; deste, segue confrontando com **Caminho S**, com os seguintes azimute plano e distância: **285°21'57.14"** e **3.87**; até o vértice **Pt291**, de coordenadas N **8612775.29 m** e E **532305.35 m**; deste, segue confrontando com **Caminho S**, com os seguintes azimute plano e distância: **286°17'58.47"** e **3.87**; até o vértice **Pt292**, de coordenadas N **8612776.37 m** e E **532301.64 m**; deste, segue confrontando com **Caminho S**, com os seguintes azimute plano e distância: **287°13'59.79"** e **3.87**; até o vértice **Pt293**, de coordenadas N **8612777.52 m** e E

532297.94 m; deste, segue confrontando com **Caminho S**, com os seguintes azimute plano e distância: **288°10'1.11"** e **3.87**; até o vértice **Pt294**, de coordenadas N **8612778.73 m** e E **532294.27 m**; deste, segue confrontando com **Caminho S**, com os seguintes azimute plano e distância: **194°28'37.97"** e **1.91**; até o vértice **Pt295**, de coordenadas N **8612776.88 m** e E **532293.79 m**; deste, segue confrontando com **Caminho S**, com os seguintes azimute plano e distância: **195°27'18.10"** e **1.91**; até o vértice **Pt296**, de coordenadas N **8612775.04 m** e E **532293.28 m**; deste, segue confrontando com **Caminho S**, com os seguintes azimute plano e distância: **196°25'58.22"** e **1.91**; até o vértice **Pt297**, de coordenadas N **8612773.20 m** e E **532292.74 m**; deste, segue confrontando com **Rua D**, com os seguintes azimute plano e distância: **197°24'38.34"** e **1.91**; até o vértice **Pt298**, de coordenadas N **8612771.38 m** e E **532292.17 m**; deste, segue confrontando com **Rua D**, com os seguintes azimute plano e distância: **198°23'18.47"** e **1.91**; até o vértice **Pt299**, de coordenadas N **8612769.56 m** e E **532291.56 m**; deste, segue confrontando com **Rua D**, com os seguintes azimute plano e distância: **199°21'58.59"** e **1.91**; até o vértice **Pt300**, de coordenadas N **8612767.76 m** e E **532290.93 m**; deste, segue confrontando com **Rua D**, com os seguintes azimute plano e distância: **200°20'38.72"** e **1.91**; até o vértice **Pt301**, de coordenadas N **8612765.97 m** e E **532290.27 m**; deste, segue confrontando com **Rua D**, com os seguintes azimute plano e distância: **200°24'50.74"** e **1.98**; até o vértice **Pt302**, de coordenadas N **8612764.11 m** e E **532289.58 m**; deste, segue confrontando com **Rua D**, com os seguintes azimute plano e distância: **203°18'46.14"** e **1.84**; até o vértice **Pt303**, de coordenadas N **8612762.42 m** e E **532288.85 m**; deste, segue confrontando com **Rua D**, com os seguintes azimute plano e distância: **203°16'39.09"** e **1.91**; até o vértice **Pt304**, de coordenadas N **8612760.67 m** e E **532288.09 m**; deste, segue confrontando com **Rua D**, com os seguintes azimute plano e distância: **204°15'19.21"** e **1.91**; até o vértice **Pt305**, de coordenadas N **8612758.92 m** e E **532287.31 m**; deste, segue confrontando com **Rua D**, com os seguintes azimute plano e distância: **201°41'20.04"** e **1.89**; até o vértice **Pt306**, de coordenadas N **8612757.17 m** e E **532286.61 m**; deste, segue confrontando com **Rua D**, com os seguintes azimute plano e distância: **200°43'31.53"** e **1.89**; até o vértice **Pt307**, de coordenadas N **8612755.40 m** e E **532285.94 m**; deste, segue confrontando com **Rua D**, com os seguintes azimute plano e distância: **199°45'43.02"** e **1.89**; até o vértice **Pt308**, de coordenadas N **8612753.62 m** e E **532285.30 m**; deste, segue confrontando com **Rua D**, com os seguintes azimute plano e distância: **198°47'54.52"** e **1.89**; até o vértice **Pt309**, de coordenadas N **8612751.83 m** e E **532284.69 m**; deste, segue confrontando com **Rua D**, com os seguintes azimute plano e distância: **197°50'6.01"** e **1.89**; até o vértice **Pt310**, de coordenadas N **8612750.03 m** e E **532284.11 m**; deste, segue confrontando com **Rua D**, com os seguintes azimute plano e distância: **196°52'17.51"** e **1.89**; até o vértice **Pt311**, de coordenadas N **8612748.22 m** e E **532283.56 m**; deste, segue confrontando com **Rua D**, com os seguintes azimute plano e distância: **203°53'2.62"** e **6.34**; até o vértice **Pt312**, de coordenadas N **8612742.43 m** e E **532281.00 m**; deste, segue confrontando com **Rua D**, com os seguintes azimute plano e distância: **204°51'33.02"** e **6.34**; até o vértice

Pt313, de coordenadas N **8612736.68 m** e E **532278.33 m**; deste, segue confrontando com **Rua D**, com os seguintes azimute plano e distância: **205°50'3.42"** e **6.34**; até o vértice **Pt314**, de coordenadas N **8612730.97 m** e E **532275.57 m**; deste, segue confrontando com **Rua D**, com os seguintes azimute plano e distância: **302°34'40.09"** e **27.00**; até o vértice **Pt315**, de coordenadas N **8612745.51 m** e E **532252.82 m**; deste, segue confrontando com **Rua D**, com os seguintes azimute plano e distância: **224°04'48.70"** e **4.85**; até o vértice **Pt316**, de coordenadas N **8612742.02 m** e E **532249.45 m**; deste, segue confrontando com **Rua D**, com os seguintes azimute plano e distância: **224°59'58.25"** e **4.85**; até o vértice **Pt317**, de coordenadas N **8612738.60 m** e E **532246.02 m**; deste, segue confrontando com **Travessa D**, com os seguintes azimute plano e distância: **225°55'7.80"** e **4.85**; até o vértice **Pt318**, de coordenadas N **8612735.22 m** e E **532242.53 m**; deste, segue confrontando com **Rua 2 de Julho de Baixo**, com os seguintes azimute plano e distância: **226°50'17.35"** e **4.85**; até o vértice **Pt319**, de coordenadas N **8612731.90 m** e E **532239.00 m**; deste, segue confrontando com **Rua 2 de Julho de Baixo**, com os seguintes azimute plano e distância: **227°45'26.89"** e **4.85**; até o vértice **Pt320**, de coordenadas N **8612728.64 m** e E **532235.41 m**; deste, segue confrontando com **Rua 2 de Julho de Baixo**, com os seguintes azimute plano e distância: **226°40'35.06"** e **3.23**; até o vértice **Pt321**, de coordenadas N **8612726.43 m** e E **532233.06 m**; deste, segue confrontando com **Rua 2 de Julho de Baixo**, com os seguintes azimute plano e distância: **225°46'5.15"** e **3.23**; até o vértice **Pt322**, de coordenadas N **8612724.18 m** e E **532230.74 m**; deste, segue confrontando com **Rua 2 de Julho de Baixo**, com os seguintes azimute plano e distância: **224°51'35.24"** e **3.23**; até o vértice **Pt323**, de coordenadas N **8612721.89 m** e E **532228.47 m**; deste, segue confrontando com **Rua 2 de Julho de Baixo**, com os seguintes azimute plano e distância: **223°57'5.34"** e **3.23**; até o vértice **Pt324**, de coordenadas N **8612719.56 m** e E **532226.23 m**; deste, segue confrontando com **Rua 2 de Julho de Baixo**, com os seguintes azimute plano e distância: **223°02'35.43"** e **3.23**; até o vértice **Pt325**, de coordenadas N **8612717.21 m** e E **532224.02 m**; deste, segue confrontando com **Rua 2 de Julho de Baixo**, com os seguintes azimute plano e distância: **221°38'38.96"** e **7.02**; até o vértice **Pt326**, de coordenadas N **8612711.96 m** e E **532219.36 m**; deste, segue confrontando com **Rua 2 de Julho de Baixo**, com os seguintes azimute plano e distância: **220°11'51.70"** e **3.51**; até o vértice **Pt327**, de coordenadas N **8612709.28 m** e E **532217.09 m**; deste, segue confrontando com **Rua 2 de Julho de Baixo**, com os seguintes azimute plano e distância: **219°14'0.19"** e **3.51**; até o vértice **Pt328**, de coordenadas N **8612706.56 m** e E **532214.88 m**; deste, segue confrontando com **Rua 2 de Julho de Baixo**, com os seguintes azimute plano e distância: **222°54'24.58"** e **40.96**; até o vértice **Pt329**, de coordenadas N **8612676.57 m** e E **532186.99 m**; deste, segue confrontando com **Rua 2 de Julho de Baixo**, com os seguintes azimute plano e distância: **221°59'48.50"** e **4.65**; até o vértice **Pt330**, de coordenadas N **8612673.11 m** e E **532183.88 m**; deste, segue confrontando com **Rua 2 de Julho de Baixo**, com os seguintes azimute plano e distância: **221°04'27.91"** e **4.65**; até o vértice **Pt331**, de coordenadas N **8612669.61 m** e E **532180.83 m**; deste, segue confrontando com **Rua 2 de Julho de Baixo**, com

os seguintes azimute plano e distância: **220°09'7.31"** e **4.65**; até o vértice **Pt332**, de coordenadas N **8612666.06 m** e E **532177.83 m**; deste, segue confrontando com **Rua 2 de Julho de Baixo**, com os seguintes azimute plano e distância: **219°13'46.72"** e **4.65**; até o vértice **Pt333**, de coordenadas N **8612662.46 m** e E **532174.89 m**; deste, segue confrontando com **Rua 2 de Julho de Baixo**, com os seguintes azimute plano e distância: **218°18'26.12"** e **4.65**; até o vértice **Pt334**, de coordenadas N **8612658.81 m** e E **532172.01 m**; deste, segue confrontando com **Rua 2 de Julho de Baixo**, com os seguintes azimute plano e distância: **217°23'5.53"** e **4.65**; até o vértice **Pt335**, de coordenadas N **8612655.12 m** e E **532169.19 m**; deste, segue confrontando com **Rua 2 de Julho de Baixo**, com os seguintes azimute plano e distância: **216°27'44.93"** e **4.65**; até o vértice **Pt336**, de coordenadas N **8612651.38 m** e E **532166.43 m**; deste, segue confrontando com **Rua 2 de Julho de Baixo**, com os seguintes azimute plano e distância: **215°32'24.33"** e **4.65**; até o vértice **Pt337**, de coordenadas N **8612647.60 m** e E **532163.73 m**; deste, segue confrontando com **Rua 2 de Julho de Baixo**, com os seguintes azimute plano e distância: **214°37'3.74"** e **4.65**; até o vértice **Pt338**, de coordenadas N **8612643.77 m** e E **532161.09 m**; deste, segue confrontando com **Rua 2 de Julho de Baixo**, com os seguintes azimute plano e distância: **214°02'36.28"** e **3.46**; até o vértice **Pt339**, de coordenadas N **8612640.90 m** e E **532159.15 m**; deste, segue confrontando com **Rua 2 de Julho de Baixo**, com os seguintes azimute plano e distância: **213°02'43.37"** e **3.46**; até o vértice **Pt340**, de coordenadas N **8612638.00 m** e E **532157.26 m**; deste, segue confrontando com **Rua 2 de Julho de Baixo**, com os seguintes azimute plano e distância: **212°12'42.02"** e **3.50**; até o vértice **Pt341**, de coordenadas N **8612635.04 m** e E **532155.40 m**; deste, segue confrontando com **Rua 2 de Julho de Baixo**, com os seguintes azimute plano e distância: **210°52'10.30"** e **3.42**; até o vértice **Pt342**, de coordenadas N **8612632.10 m** e E **532153.64 m**; deste, segue confrontando com **Rua 2 de Julho de Baixo**, com os seguintes azimute plano e distância: **210°03'4.64"** e **3.46**; até o vértice **Pt343**, de coordenadas N **8612629.11 m** e E **532151.91 m**; deste, segue confrontando com **Rua 2 de Julho de Baixo**, com os seguintes azimute plano e distância: **209°03'11.73"** e **3.46**; até o vértice **Pt344**, de coordenadas N **8612626.08 m** e E **532150.23 m**; deste, segue confrontando com **Rua 2 de Julho de Baixo**, com os seguintes azimute plano e distância: **208°03'18.82"** e **3.46**; até o vértice **Pt345**, de coordenadas N **8612623.03 m** e E **532148.60 m**; deste, segue confrontando com **Rua 2 de Julho de Baixo**, com os seguintes azimute plano e distância: **207°03'25.91"** e **3.46**; até o vértice **Pt346**, de coordenadas N **8612619.94 m** e E **532147.02 m**; deste, segue confrontando com **Rua 2 de Julho de Baixo**, com os seguintes azimute plano e distância: **206°03'33.00"** e **3.46**; até o vértice **Pt347**, de coordenadas N **8612616.83 m** e E **532145.50 m**; deste, segue confrontando com **Rua 2 de Julho de Baixo**, com os seguintes azimute plano e distância: **221°57'31.15"** e **0.70**; até o vértice **Pt348**, de coordenadas N **8612616.31 m** e E **532145.03 m**; deste, segue confrontando com **Rua 2 de Julho de Baixo**, com os seguintes azimute plano e distância: **222°55'50.13"** e **0.70**; até o vértice **Pt349**, de coordenadas N **8612615.79 m** e E **532144.55 m**; deste, segue confrontando com **Rua 2 de Julho de Baixo**, com os seguintes azimute plano e distância: **223°54'9.12"** e **0.70**; até o vértice **Pt350**, de

coordenadas N **8612615.29 m** e E **532144.06 m**; deste, segue confrontando com **Rua 2 de Julho de Baixo**, com os seguintes azimute plano e distância: **224°52'28.12"** e **0.70**; até o vértice **Pt351**, de coordenadas N **8612614.79 m** e E **532143.57 m**; deste, segue confrontando com **Rua 2 de Julho de Baixo**, com os seguintes azimute plano e distância: **225°50'47.10"** e **0.70**; até o vértice **Pt352**, de coordenadas N **8612614.30 m** e E **532143.06 m**; deste, segue confrontando com **Rua 2 de Julho de Baixo**, com os seguintes azimute plano e distância: **226°49'6.09"** e **0.70**; até o vértice **Pt353**, de coordenadas N **8612613.82 m** e E **532142.55 m**; deste, segue confrontando com **Rua 2 de Julho de Baixo**, com os seguintes azimute plano e distância: **227°47'25.08"** e **0.70**; até o vértice **Pt354**, de coordenadas N **8612613.34 m** e E **532142.03 m**; deste, segue confrontando com **Rua 2 de Julho de Baixo**, com os seguintes azimute plano e distância: **228°45'44.07"** e **0.70**; até o vértice **Pt355**, de coordenadas N **8612612.88 m** e E **532141.50 m**; deste, segue confrontando com **Rua 2 de Julho de Baixo**, com os seguintes azimute plano e distância: **229°44'3.07"** e **0.70**; até o vértice **Pt356**, de coordenadas N **8612612.42 m** e E **532140.96 m**; deste, segue confrontando com **Rua 2 de Julho de Baixo**, com os seguintes azimute plano e distância: **230°42'22.05"** e **0.70**; até o vértice **Pt357**, de coordenadas N **8612611.98 m** e E **532140.42 m**; deste, segue confrontando com **Rua 2 de Julho de Baixo**, com os seguintes azimute plano e distância: **231°40'41.04"** e **0.70**; até o vértice **Pt358**, de coordenadas N **8612611.54 m** e E **532139.86 m**; deste, segue confrontando com **Rua 2 de Julho de Baixo**, com os seguintes azimute plano e distância: **232°39'0.03"** e **0.70**; até o vértice **Pt359**, de coordenadas N **8612611.11 m** e E **532139.30 m**; deste, segue confrontando com **Rua 2 de Julho de Baixo**, com os seguintes azimute plano e distância: **233°36'42.02"** e **0.70**; até o vértice **Pt360**, de coordenadas N **8612610.70 m** e E **532138.74 m**; deste, segue confrontando com **Rua 2 de Julho de Baixo**, com os seguintes azimute plano e distância: **234°35'32.30"** e **0.70**; até o vértice **Pt361**, de coordenadas N **8612610.29 m** e E **532138.17 m**; deste, segue confrontando com **Rua 2 de Julho de Baixo**, com os seguintes azimute plano e distância: **235°34'22.58"** e **0.70**; até o vértice **Pt362**, de coordenadas N **8612609.90 m** e E **532137.59 m**; deste, segue confrontando com **Rua 2 de Julho de Baixo**, com os seguintes azimute plano e distância: **236°33'12.86"** e **0.70**; até o vértice **Pt363**, de coordenadas N **8612609.51 m** e E **532137.01 m**; deste, segue confrontando com **Rua 2 de Julho**, com os seguintes azimute plano e distância: **237°32'3.14"** e **0.70**; até o vértice **Pt364**, de coordenadas N **8612609.13 m** e E **532136.41 m**; deste, segue confrontando com **Rua 2 de Julho**, com os seguintes azimute plano e distância: **238°30'53.42"** e **0.70**; até o vértice **Pt365**, de coordenadas N **8612608.77 m** e E **532135.82 m**; deste, segue confrontando com **Rua 2 de Julho**, com os seguintes azimute plano e distância: **239°29'43.70"** e **0.70**; até o vértice **Pt366**, de coordenadas N **8612608.41 m** e E **532135.21 m**; deste, segue confrontando com **Rua 2 de Julho**, com os seguintes azimute plano e distância: **240°28'33.98"** e **0.70**; até o vértice **Pt367**, de coordenadas N **8612608.07 m** e E **532134.60 m**; deste, segue confrontando com **Rua 2 de Julho**, com os seguintes azimute plano e distância: **241°27'24.27"** e **0.70**; até o vértice **Pt368**, de coordenadas N **8612607.73 m** e E **532133.99 m**; deste, segue confrontando com **Rua 2 de Julho**,

com os seguintes azimute plano e distância: **242°26'14.55"** e **0.70**; até o vértice **Pt369**, de coordenadas N **8612607.41 m** e E **532133.37 m**; deste, segue confrontando com **Rua 2 de Julho**, com os seguintes azimute plano e distância: **243°25'4.83"** e **0.70**; até o vértice **Pt370**, de coordenadas N **8612607.09 m** e E **532132.74 m**; deste, segue confrontando com **Rua 2 de Julho**, com os seguintes azimute plano e distância: **244°23'55.11"** e **0.70**; até o vértice **Pt371**, de coordenadas N **8612606.79 m** e E **532132.11 m**; deste, segue confrontando com **Rua 2 de Julho**, com os seguintes azimute plano e distância: **245°22'45.39"** e **0.70**; até o vértice **Pt372**, de coordenadas N **8612606.50 m** e E **532131.47 m**; deste, segue confrontando com **Rua 2 de Julho**, com os seguintes azimute plano e distância: **246°21'35.67"** e **0.70**; até o vértice **Pt373**, de coordenadas N **8612606.22 m** e E **532130.83 m**; deste, segue confrontando com **Rua 2 de Julho**, com os seguintes azimute plano e distância: **247°20'25.95"** e **0.70**; até o vértice **Pt374**, de coordenadas N **8612605.95 m** e E **532130.18 m**; deste, segue confrontando com **Rua 2 de Julho**, com os seguintes azimute plano e distância: **248°19'16.23"** e **0.70**; até o vértice **Pt375**, de coordenadas N **8612605.69 m** e E **532129.53 m**; deste, segue confrontando com **Rua 2 de Julho**, com os seguintes azimute plano e distância: **249°18'6.51"** e **0.70**; até o vértice **Pt376**, de coordenadas N **8612605.44 m** e E **532128.87 m**; deste, segue confrontando com **Rua 2 de Julho**, com os seguintes azimute plano e distância: **250°16'56.79"** e **0.70**; até o vértice **Pt377**, de coordenadas N **8612605.20 m** e E **532128.21 m**; deste, segue confrontando com **Rua 2 de Julho**, com os seguintes azimute plano e distância: **248°06'2.82"** e **0.91**; até o vértice **Pt378**, de coordenadas N **8612604.86 m** e E **532127.36 m**; deste, segue confrontando com **Rua 2 de Julho**, com os seguintes azimute plano e distância: **247°06'18.98"** e **0.91**; até o vértice **Pt379**, de coordenadas N **8612604.51 m** e E **532126.52 m**; deste, segue confrontando com **Rua 2 de Julho**, com os seguintes azimute plano e distância: **246°06'35.14"** e **0.91**; até o vértice **Pt380**, de coordenadas N **8612604.14 m** e E **532125.69 m**; deste, segue confrontando com **Rua 2 de Julho**, com os seguintes azimute plano e distância: **245°06'51.30"** e **0.91**; até o vértice **Pt381**, de coordenadas N **8612603.75 m** e E **532124.86 m**; deste, segue confrontando com **Rua 2 de Julho**, com os seguintes azimute plano e distância: **244°07'7.45"** e **0.91**; até o vértice **Pt382**, de coordenadas N **8612603.35 m** e E **532124.04 m**; deste, segue confrontando com **Rua 2 de Julho**, com os seguintes azimute plano e distância: **243°07'23.61"** e **0.91**; até o vértice **Pt383**, de coordenadas N **8612602.94 m** e E **532123.22 m**; deste, segue confrontando com **Rua 2 de Julho**, com os seguintes azimute plano e distância: **242°07'39.77"** e **0.91**; até o vértice **Pt384**, de coordenadas N **8612602.51 m** e E **532122.41 m**; deste, segue confrontando com **Rua 2 de Julho**, com os seguintes azimute plano e distância: **241°07'55.93"** e **0.91**; até o vértice **Pt385**, de coordenadas N **8612602.07 m** e E **532121.61 m**; deste, segue confrontando com **Rua 2 de Julho**, com os seguintes azimute plano e distância: **240°08'12.09"** e **0.91**; até o vértice **Pt386**, de coordenadas N **8612601.62 m** e E **532120.82 m**; deste, segue confrontando com **Rua 2 de Julho**, com os seguintes azimute plano e distância: **239°08'28.25"** e **0.91**; até o vértice **Pt387**, de coordenadas N **8612601.15 m** e E

532120.03 m; deste, segue confrontando com **Rua 2 de Julho**, com os seguintes azimute plano e distância: **238°08'44.40"** e **0.91**; até o vértice **Pt388**, de coordenadas N **8612600.67 m** e E **532119.26 m**; deste, segue confrontando com **Rua 2 de Julho**, com os seguintes azimute plano e distância: **242°01'45.81"** e **0.40**; até o vértice **Pt389**, de coordenadas N **8612600.48 m** e E **532118.91 m**; deste, segue confrontando com **Rua 2 de Julho**, com os seguintes azimute plano e distância: **241°02'57.33"** e **0.40**; até o vértice **Pt390**, de coordenadas N **8612600.29 m** e E **532118.56 m**; deste, segue confrontando com **Rua 2 de Julho**, com os seguintes azimute plano e distância: **240°04'8.85"** e **0.40**; até o vértice **Pt391**, de coordenadas N **8612600.09 m** e E **532118.21 m**; deste, segue confrontando com **Rua 2 de Julho**, com os seguintes azimute plano e distância: **239°05'20.37"** e **0.40**; até o vértice **Pt392**, de coordenadas N **8612599.88 m** e E **532117.87 m**; deste, segue confrontando com **Rua 2 de Julho**, com os seguintes azimute plano e distância: **238°06'31.89"** e **0.40**; até o vértice **Pt393**, de coordenadas N **8612599.67 m** e E **532117.53 m**; deste, segue confrontando com **Rua 2 de Julho**, com os seguintes azimute plano e distância: **237°07'43.41"** e **0.40**; até o vértice **Pt394**, de coordenadas N **8612599.46 m** e E **532117.20 m**; deste, segue confrontando com **Rua 2 de Julho**, com os seguintes azimute plano e distância: **236°08'54.93"** e **0.40**; até o vértice **Pt395**, de coordenadas N **8612599.23 m** e E **532116.87 m**; deste, segue confrontando com **Rua 2 de Julho**, com os seguintes azimute plano e distância: **235°10'6.45"** e **0.40**; até o vértice **Pt396**, de coordenadas N **8612599.01 m** e E **532116.54 m**; deste, segue confrontando com **Rua 2 de Julho**, com os seguintes azimute plano e distância: **234°11'17.97"** e **0.40**; até o vértice **Pt397**, de coordenadas N **8612598.77 m** e E **532116.22 m**; deste, segue confrontando com **Rua 2 de Julho**, com os seguintes azimute plano e distância: **233°12'29.49"** e **0.40**; até o vértice **Pt398**, de coordenadas N **8612598.53 m** e E **532115.90 m**; deste, segue confrontando com **Rua 2 de Julho**, com os seguintes azimute plano e distância: **232°13'41.01"** e **0.40**; até o vértice **Pt399**, de coordenadas N **8612598.29 m** e E **532115.58 m**; deste, segue confrontando com **Rua 2 de Julho**, com os seguintes azimute plano e distância: **231°14'52.53"** e **0.40**; até o vértice **Pt400**, de coordenadas N **8612598.04 m** e E **532115.27 m**; deste, segue confrontando com **Rua 2 de Julho**, com os seguintes azimute plano e distância: **230°16'4.05"** e **0.40**; até o vértice **Pt401**, de coordenadas N **8612597.79 m** e E **532114.97 m**; deste, segue confrontando com **Rua 2 de Julho**, com os seguintes azimute plano e distância: **229°17'15.57"** e **0.40**; até o vértice **Pt402**, de coordenadas N **8612597.53 m** e E **532114.66 m**; deste, segue confrontando com **Rua 2 de Julho**, com os seguintes azimute plano e distância: **228°18'27.09"** e **0.40**; até o vértice **Pt403**, de coordenadas N **8612597.26 m** e E **532114.37 m**; deste, segue confrontando com **Rua 2 de Julho**, com os seguintes azimute plano e distância: **227°19'38.61"** e **0.40**; até o vértice **Pt404**, de coordenadas N **8612596.99 m** e E **532114.07 m**; deste, segue confrontando com **Rua 2 de Julho**, com os seguintes azimute plano e distância: **226°20'50.13"** e **0.40**; até o vértice **Pt405**, de coordenadas N **8612596.72 m** e E **532113.78 m**; deste, segue confrontando com **Rua 2 de Julho**, com os seguintes azimute plano e distância:

225°22'1.65" e **0.40**; até o vértice **Pt406**, de coordenadas N **8612596.44 m** e E **532113.50 m**; deste, segue confrontando com **Rua 2 de Julho**, com os seguintes azimute plano e distância: **224°23'13.17"** e **0.40**; até o vértice **Pt407**, de coordenadas N **8612596.15 m** e E **532113.22 m**; deste, segue confrontando com **Rua 2 de Julho**, com os seguintes azimute plano e distância: **223°24'24.69"** e **0.40**; até o vértice **Pt408**, de coordenadas N **8612595.86 m** e E **532112.95 m**; deste, segue confrontando com **Rua 2 de Julho**, com os seguintes azimute plano e distância: **222°25'36.21"** e **0.40**; até o vértice **Pt409**, de coordenadas N **8612595.57 m** e E **532112.68 m**; deste, segue confrontando com **Rua 2 de Julho**, com os seguintes azimute plano e distância: **221°26'47.73"** e **0.40**; até o vértice **Pt410**, de coordenadas N **8612595.27 m** e E **532112.42 m**; deste, segue confrontando com **Rua 2 de Julho**, com os seguintes azimute plano e distância: **220°27'59.25"** e **0.40**; até o vértice **Pt411**, de coordenadas N **8612594.97 m** e E **532112.16 m**; deste, segue confrontando com **Rua 2 de Julho**, com os seguintes azimute plano e distância: **219°29'10.77"** e **0.40**; até o vértice **Pt412**, de coordenadas N **8612594.66 m** e E **532111.90 m**; deste, segue confrontando com **Rua 2 de Julho**, com os seguintes azimute plano e distância: **223°34'33.31"** e **20.20**; até o vértice **Pt413**, de coordenadas N **8612580.03 m** e E **532097.98 m**; deste, segue confrontando com **Rua 2 de Julho**, com os seguintes azimute plano e distância: **222°44'17.71"** e **20.20**; até o vértice **Pt414**, de coordenadas N **8612565.19 m** e E **532084.27 m**; deste, segue confrontando com **Rua 2 de Julho**, com os seguintes azimute plano e distância: **221°54'2.12"** e **20.20**; até o vértice **Pt415**, de coordenadas N **8612550.15 m** e E **532070.78 m**; deste, segue confrontando com **Rua 2 de Julho**, com os seguintes azimute plano e distância: **219°31'16.53"** e **3.65**; até o vértice **Pt416**, de coordenadas N **8612547.34 m** e E **532068.46 m**; deste, segue confrontando com **Rua 2 de Julho**, com os seguintes azimute plano e distância: **218°36'26.32"** e **3.65**; até o vértice **Pt417**, de coordenadas N **8612544.49 m** e E **532066.18 m**; deste, segue confrontando com **Rua 2 de Julho**, com os seguintes azimute plano e distância: **217°41'36.11"** e **3.65**; até o vértice **Pt418**, de coordenadas N **8612541.60 m** e E **532063.95 m**; deste, segue confrontando com **Rua 2 de Julho**, com os seguintes azimute plano e distância: **216°46'45.89"** e **3.65**; até o vértice **Pt419**, de coordenadas N **8612538.68 m** e E **532061.77 m**; deste, segue confrontando com **Rua 2 de Julho**, com os seguintes azimute plano e distância: **215°51'55.68"** e **3.65**; até o vértice **Pt420**, de coordenadas N **8612535.72 m** e E **532059.63 m**; deste, segue confrontando com **Rua 2 de Julho**, com os seguintes azimute plano e distância: **310°44'38.01"** e **15.73**; até o vértice **Pt421**, de coordenadas N **8612545.99 m** e E **532047.71 m**; deste, segue confrontando com **Rua 2 de Julho**, com os seguintes azimute plano e distância: **311°43'41.23"** e **15.73**; até o vértice **Pt422**, de coordenadas N **8612556.45 m** e E **532035.98 m**; deste, segue confrontando com **Rua 2 de Julho**, com os seguintes azimute plano e distância: **312°37'52.84"** e **14.13**; até o vértice **Pt423**, de coordenadas N **8612566.03 m** e E **532025.58 m**; deste, segue confrontando com **Rua 2 de Julho**, com os seguintes azimute plano e distância: **313°28'21.93"** e **14.13**; até o vértice **Pt424**, de coordenadas N **8612575.75**

m e E **532015.32 m**; deste, segue confrontando com **Trilhos**, com os seguintes azimute plano e distância:**314°18'51.02"** e **14.13**; até o vértice **Pt425**, de coordenadas N **8612585.62 m** e E **532005.21 m**; deste, segue confrontando com **Trilhos**, com os seguintes azimute plano e distância:**315°09'20.11"** e **14.13**; até o vértice **Pt426**, de coordenadas N **8612595.64 m** e E **531995.24 m**; deste, segue confrontando com **Trilhos**, com os seguintes azimute plano e distância:**315°59'49.20"** e **14.13**; até o vértice **Pt427**, de coordenadas N **8612605.81 m** e E **531985.43 m**; deste, segue confrontando com **Trilhos**, com os seguintes azimute plano e distância:**316°30'56.81"** e **25.81**; até o vértice **Pt428**, de coordenadas N **8612624.54 m** e E **531967.66 m**; deste, segue confrontando com **Trilhos**, com os seguintes azimute plano e distância:**315°45'58.10"** e **25.81**; até o vértice **Pt429**, de coordenadas N **8612643.03 m** e E **531949.66 m**; deste, segue confrontando com **Trilhos**, com os seguintes azimute plano e distância:**315°54'17.68"** e **63.72**; até o vértice **Pt430**, de coordenadas N **8612688.79 m** e E **531905.32 m**; deste, segue confrontando com **Trilhos**, com os seguintes azimute plano e distância:**312°06'56.84"** e **4.22**; até o vértice **Pt431**, de coordenadas N **8612691.62 m** e E **531902.19 m**; deste, segue confrontando com **Trilhos**, com os seguintes azimute plano e distância:**313°04'32.55"** e **4.22**; até o vértice **Pt432**, de coordenadas N **8612694.50 m** e E **531899.11 m**; deste, segue confrontando com **Trilhos**, com os seguintes azimute plano e distância:**314°02'8.26"** e **4.22**; até o vértice **Pt433**, de coordenadas N **8612697.44 m** e E **531896.07 m**; deste, segue confrontando com **Trilhos**, com os seguintes azimute plano e distância:**314°59'43.97"** e **4.22**; até o vértice **Pt434**, de coordenadas N **8612700.42 m** e E **531893.09 m**; deste, segue confrontando com **Trilhos**, com os seguintes azimute plano e distância:**315°57'19.68"** e **4.22**; até o vértice **Pt435**, de coordenadas N **8612703.46 m** e E **531890.15 m**; deste, segue confrontando com **Trilhos**, com os seguintes azimute plano e distância:**316°54'55.38"** e **4.22**; até o vértice **Pt436**, de coordenadas N **8612706.54 m** e E **531887.27 m**; deste, segue confrontando com **Trilhos**, com os seguintes azimute plano e distância:**317°52'31.09"** e **4.22**; até o vértice **Pt437**, de coordenadas N **8612709.67 m** e E **531884.43 m**; deste, segue confrontando com **Trilhos**, com os seguintes azimute plano e distância:**319°24'4.65"** e **2.67**; até o vértice **Pt438**, de coordenadas N **8612711.70 m** e E **531882.70 m**; deste, segue confrontando com **Trilhos**, com os seguintes azimute plano e distância:**320°22'56.45"** e **2.67**; até o vértice **Pt439**, de coordenadas N **8612713.76 m** e E **531880.99 m**; deste, segue confrontando com **Trilhos**, com os seguintes azimute plano e distância:**321°21'48.25"** e **2.67**; até o vértice **Pt440**, de coordenadas N **8612715.85 m** e E **531879.32 m**; deste, segue confrontando com **Trilhos**, com os seguintes azimute plano e distância:**322°20'40.05"** e **2.67**; até o vértice **Pt441**, de coordenadas N **8612717.96 m** e E **531877.69 m**; deste, segue confrontando com **Trilhos**, com os seguintes azimute plano e distância:**323°19'31.85"** e **2.67**; até o vértice **Pt442**, de coordenadas N **8612720.10 m** e E **531876.10 m**; deste, segue confrontando com **Trilhos**, com os seguintes azimute plano e distância:**324°18'23.65"** e **2.67**; até o vértice **Pt443**, de coordenadas N **8612722.27 m** e E **531874.54 m**; deste, segue confrontando com **Trilhos**, com os seguintes azimute plano e

distância: **325°17'15.45"** e **2.67**; até o vértice **Pt444**, de coordenadas N **8612724.47 m** e E **531873.02 m**; deste, segue confrontando com **Trilhos**, com os seguintes azimute plano e distância: **326°16'7.26"** e **2.67**; até o vértice **Pt445**, de coordenadas N **8612726.69 m** e E **531871.53 m**; deste, segue confrontando com **Trilhos**, com os seguintes azimute plano e distância: **327°14'59.06"** e **2.67**; até o vértice **Pt446**, de coordenadas N **8612728.94 m** e E **531870.09 m**; deste, segue confrontando com **Trilhos**, com os seguintes azimute plano e distância: **328°13'50.86"** e **2.67**; até o vértice **Pt447**, de coordenadas N **8612731.21 m** e E **531868.68 m**; deste, segue confrontando com **Trilhos**, com os seguintes azimute plano e distância: **329°54'9.97"** e **3.91**; até o vértice **Pt448**, de coordenadas N **8612734.59 m** e E **531866.72 m**; deste, segue confrontando com **Trilhos**, com os seguintes azimute plano e distância: **329°00'41.61"** e **3.91**; até o vértice **Pt449**, de coordenadas N **8612737.94 m** e E **531864.71 m**; deste, segue confrontando com **Trilhos**, com os seguintes azimute plano e distância: **328°07'13.25"** e **3.91**; até o vértice **Pt450**, de coordenadas N **8612741.26 m** e E **531862.65 m**; deste, segue confrontando com **Trilhos**, com os seguintes azimute plano e distância: **329°55'36.10"** e **3.19**; até o vértice **Pt451**, de coordenadas N **8612744.02 m** e E **531861.05 m**; deste, segue confrontando com **Trilhos**, com os seguintes azimute plano e distância: **330°51'29.81"** e **3.19**; até o vértice **Pt452**, de coordenadas N **8612746.80 m** e E **531859.50 m**; deste, segue confrontando com **Trilhos**, com os seguintes azimute plano e distância: **331°47'23.51"** e **3.19**; até o vértice **Pt453**, de coordenadas N **8612749.61 m** e E **531857.99 m**; deste, segue confrontando com **Trilhos**, com os seguintes azimute plano e distância: **332°43'17.21"** e **3.19**; até o vértice **Pt454**, de coordenadas N **8612752.45 m** e E **531856.53 m**; deste, segue confrontando com **Trilhos**, com os seguintes azimute plano e distância: **333°47'58.27"** e **3.19**; até o vértice **Pt455**, de coordenadas N **8612755.31 m** e E **531855.12 m**; deste, segue confrontando com **Trilhos**, com os seguintes azimute plano e distância: **334°45'36.25"** e **3.19**; até o vértice **Pt456**, de coordenadas N **8612758.20 m** e E **531853.76 m**; deste, segue confrontando com **Trilhos**, com os seguintes azimute plano e distância: **335°43'14.24"** e **3.19**; até o vértice **Pt457**, de coordenadas N **8612761.11 m** e E **531852.44 m**; deste, segue confrontando com **Trilhos**, com os seguintes azimute plano e distância: **336°40'52.22"** e **3.19**; até o vértice **Pt458**, de coordenadas N **8612764.04 m** e E **531851.18 m**; deste, segue confrontando com **Trilhos**, com os seguintes azimute plano e distância: **337°38'30.21"** e **3.19**; até o vértice **Pt459**, de coordenadas N **8612767.00 m** e E **531849.96 m**; deste, segue confrontando com **Trilhos**, com os seguintes azimute plano e distância: **338°36'8.19"** e **3.19**; até o vértice **Pt460**, de coordenadas N **8612769.97 m** e E **531848.80 m**; deste, segue confrontando com **Trilhos**, com os seguintes azimute plano e distância: **339°33'46.17"** e **3.19**; até o vértice **Pt461**, de coordenadas N **8612772.96 m** e E **531847.68 m**; deste, segue confrontando com **Trilhos**, com os seguintes azimute plano e distância: **340°31'24.16"** e **3.19**; até o vértice **Pt462**, de coordenadas N **8612775.97 m** e E **531846.62 m**; deste, segue confrontando com **Trilhos**, com os seguintes azimute plano e distância: **341°29'2.14"** e **3.19**; até o vértice **Pt463**, de coordenadas N **8612779.00 m** e E **531845.61 m**; deste,

segue confrontando com **Trilhos**, com os seguintes azimute plano e distância:**342°32'59.42"** e **3.20**; até o vértice **Pt464**, de coordenadas N **8612782.05 m** e E **531844.65 m**; deste, segue confrontando com **Trilhos**, com os seguintes azimute plano e distância:**343°29'51.98"** e **3.20**; até o vértice **Pt465**, de coordenadas N **8612785.12 m** e E **531843.74 m**; deste, segue confrontando com **Trilhos**, com os seguintes azimute plano e distância:**344°26'44.53"** e **3.20**; até o vértice **Pt466**, de coordenadas N **8612788.20 m** e E **531842.88 m**; deste, segue confrontando com **Trilhos**, com os seguintes azimute plano e distância:**345°23'37.08"** e **3.20**; até o vértice **Pt467**, de coordenadas N **8612791.29 m** e E **531842.07 m**; deste, segue confrontando com **Trilhos**, com os seguintes azimute plano e distância:**346°20'29.64"** e **3.20**; até o vértice **Pt468**, de coordenadas N **8612794.40 m** e E **531841.32 m**; deste, segue confrontando com **Trilhos**, com os seguintes azimute plano e distância:**347°17'22.19"** e **3.20**; até o vértice **Pt469**, de coordenadas N **8612797.52 m** e E **531840.62 m**; deste, segue confrontando com **Trilhos**, com os seguintes azimute plano e distância:**348°14'14.75"** e **3.20**; até o vértice **Pt470**, de coordenadas N **8612800.65 m** e E **531839.96 m**; deste, segue confrontando com **Trilhos**, com os seguintes azimute plano e distância:**349°20'5.49"** e **3.20**; até o vértice **Pt471**, de coordenadas N **8612803.79 m** e E **531839.37 m**; deste, segue confrontando com **Trilhos**, com os seguintes azimute plano e distância:**350°15'10.29"** e **3.20**; até o vértice **Pt472**, de coordenadas N **8612806.95 m** e E **531838.83 m**; deste, segue confrontando com **Trilhos**, com os seguintes azimute plano e distância:**351°10'15.09"** e **3.20**; até o vértice **Pt473**, de coordenadas N **8612810.11 m** e E **531838.34 m**; deste, segue confrontando com **Trilhos**, com os seguintes azimute plano e distância:**352°05'19.89"** e **3.20**; até o vértice **Pt474**, de coordenadas N **8612813.28 m** e E **531837.90 m**; deste, segue confrontando com **Trilhos**, com os seguintes azimute plano e distância:**353°07'38.94"** e **3.20**; até o vértice **Pt475**, de coordenadas N **8612816.46 m** e E **531837.51 m**; deste, segue confrontando com **Trilhos**, com os seguintes azimute plano e distância:**354°05'35.25"** e **3.20**; até o vértice **Pt476**, de coordenadas N **8612819.64 m** e E **531837.18 m**; deste, segue confrontando com **Trilhos**, com os seguintes azimute plano e distância:**355°03'31.56"** e **3.20**; até o vértice **Pt477**, de coordenadas N **8612822.83 m** e E **531836.91 m**; deste, segue confrontando com **Trilhos**, com os seguintes azimute plano e distância:**356°01'27.87"** e **3.20**; até o vértice **Pt478**, de coordenadas N **8612826.03 m** e E **531836.69 m**; deste, segue confrontando com **Trilhos**, com os seguintes azimute plano e distância:**356°59'24.18"** e **3.20**; até o vértice **Pt479**, de coordenadas N **8612829.22 m** e E **531836.52 m**; deste, segue confrontando com **Trilhos**, com os seguintes azimute plano e distância:**357°57'20.48"** e **3.20**; até o vértice **Pt480**, de coordenadas N **8612832.42 m** e E **531836.40 m**; deste, segue confrontando com **Trilhos**, com os seguintes azimute plano e distância:**358°55'43.17"** e **2.75**; até o vértice **Pt481**, de coordenadas N **8612835.17 m** e E **531836.35 m**; deste, segue confrontando com **Trilhos**, com os seguintes azimute plano e distância:**359°43'50.89"** e **2.75**; até o vértice **Pt482**, de coordenadas N **8612837.92 m** e E **531836.34 m**; deste, segue confrontando com **Trilhos**, com os seguintes azimute plano e distância:**0°31'58.61"** e

2.75; até o vértice **Pt483**, de coordenadas N **8612840.68 m** e E **531836.37 m**; deste, segue confrontando com **Trilhos**, com os seguintes azimute plano e distância: **1°20'6.34"** e **2.75**; até o vértice **Pt484**, de coordenadas N **8612843.43 m** e E **531836.43 m**; deste, segue confrontando com **Trilhos**, com os seguintes azimute plano e distância: **2°05'59.88"** e **2.64**; até o vértice **Pt485**, de coordenadas N **8612846.06 m** e E **531836.53 m**; deste, segue confrontando com **Trilhos**, com os seguintes azimute plano e distância: **2°55'35.96"** e **2.64**; até o vértice **Pt486**, de coordenadas N **8612848.70 m** e E **531836.66 m**; deste, segue confrontando com **Trilhos**, com os seguintes azimute plano e distância: **3°45'12.03"** e **2.64**; até o vértice **Pt487**, de coordenadas N **8612851.33 m** e E **531836.83 m**; deste, segue confrontando com **Trilhos**, com os seguintes azimute plano e distância: **4°34'48.11"** e **2.64**; até o vértice **Pt488**, de coordenadas N **8612853.96 m** e E **531837.04 m**; deste, segue confrontando com **Trilhos**, com os seguintes azimute plano e distância: **4°35'47.37"** e **8.82**; até o vértice **Pt489**, de coordenadas N **8612862.75 m** e E **531837.75 m**; deste, segue confrontando com **Trilhos**, com os seguintes azimute plano e distância: **4°05'44.47"** e **8.82**; até o vértice **Pt490**, de coordenadas N **8612871.55 m** e E **531838.38 m**; deste, segue confrontando com **Trilhos**, com os seguintes azimute plano e distância: **3°17'32.08"** e **19.51**; até o vértice **Pt491**, de coordenadas N **8612891.03 m** e E **531839.50 m**; deste, segue confrontando com **Trilhos**, com os seguintes azimute plano e distância: **2°19'0.42"** e **17.68**; até o vértice **Pt492**, de coordenadas N **8612908.69 m** e E **531840.22 m**; deste, segue confrontando com **Trilhos**, com os seguintes azimute plano e distância: **1°17'31.74"** e **19.75**; até o vértice **Pt493**, de coordenadas N **8612928.43 m** e E **531840.66 m**; deste, segue confrontando com **Trilhos**, com os seguintes azimute plano e distância: **0°38'35.71"** e **9.58**; até o vértice **Pt494**, de coordenadas N **8612938.01 m** e E **531840.77 m**; deste, segue confrontando com **Trilhos**, com os seguintes azimute plano e distância: **0°00'10.52"** e **9.58**; até o vértice **Pt495**, de coordenadas N **8612947.60 m** e E **531840.77 m**; deste, segue confrontando com **Trilhos**, com os seguintes azimute plano e distância: **359°41'13.17"** e **11.87**; até o vértice **Pt496**, de coordenadas N **8612959.46 m** e E **531840.71 m**; deste, segue confrontando com **Trilhos**, com os seguintes azimute plano e distância: **356°59'36.59"** e **2.68**; até o vértice **Pt497**, de coordenadas N **8612962.13 m** e E **531840.57 m**; deste, segue confrontando com **Trilhos**, com os seguintes azimute plano e distância: **356°00'44.73"** e **2.68**; até o vértice **Pt498**, de coordenadas N **8612964.80 m** e E **531840.38 m**; deste, segue confrontando com **Trilhos**, com os seguintes azimute plano e distância: **354°59'34.08"** e **2.68**; até o vértice **Pt499**, de coordenadas N **8612967.47 m** e E **531840.15 m**; deste, segue confrontando com **Trilhos**, com os seguintes azimute plano e distância: **354°01'50.53"** e **2.68**; até o vértice **Pt500**, de coordenadas N **8612970.13 m** e E **531839.87 m**; deste, segue confrontando com **Trilhos**, com os seguintes azimute plano e distância: **353°04'6.97"** e **2.68**; até o vértice **Pt501**, de coordenadas N **8612972.79 m** e E **531839.54 m**; deste, segue confrontando com **Trilhos**, com os seguintes azimute plano e distância: **352°06'23.42"** e **2.68**; até o vértice **Pt502**, de coordenadas N **8612975.44 m** e E **531839.18 m**; deste, segue

confrontando com **Trilhos**, com os seguintes azimute plano e distância: **351°08'39.86"** e **2.68**; até o vértice **Pt503**, de coordenadas N **8612978.08 m** e E **531838.76 m**; deste, segue confrontando com **Trilhos**, com os seguintes azimute plano e distância: **350°02'33.36"** e **2.56**; até o vértice **Pt504**, de coordenadas N **8612980.60 m** e E **531838.32 m**; deste, segue confrontando com **Trilhos**, com os seguintes azimute plano e distância: **349°11'13.01"** e **2.56**; até o vértice **Pt505**, de coordenadas N **8612983.11 m** e E **531837.84 m**; deste, segue confrontando com **Trilhos**, com os seguintes azimute plano e distância: **348°19'52.66"** e **2.56**; até o vértice **Pt506**, de coordenadas N **8612985.61 m** e E **531837.33 m**; deste, segue confrontando com **Trilhos**, com os seguintes azimute plano e distância: **347°25'40.78"** e **2.23**; até o vértice **Pt507**, de coordenadas N **8612987.79 m** e E **531836.84 m**; deste, segue confrontando com **Trilhos**, com os seguintes azimute plano e distância: **346°35'28.42"** e **2.23**; até o vértice **Pt508**, de coordenadas N **8612989.96 m** e E **531836.32 m**; deste, segue confrontando com **Trilhos**, com os seguintes azimute plano e distância: **345°45'16.05"** e **2.23**; até o vértice **Pt509**, de coordenadas N **8612992.13 m** e E **531835.77 m**; deste, segue confrontando com **Trilhos**, com os seguintes azimute plano e distância: **344°55'3.68"** e **2.23**; até o vértice **Pt510**, de coordenadas N **8612994.28 m** e E **531835.19 m**; deste, segue confrontando com **Trilhos**, com os seguintes azimute plano e distância: **344°04'51.32"** e **2.23**; até o vértice **Pt511**, de coordenadas N **8612996.43 m** e E **531834.58 m**; deste, segue confrontando com **Trilhos**, com os seguintes azimute plano e distância: **343°14'38.95"** e **2.23**; até o vértice **Pt512**, de coordenadas N **8612998.57 m** e E **531833.94 m**; deste, segue confrontando com **Trilhos**, com os seguintes azimute plano e distância: **342°24'52.84"** e **2.41**; até o vértice **Pt513**, de coordenadas N **8613000.87 m** e E **531833.21 m**; deste, segue confrontando com **Trilhos**, com os seguintes azimute plano e distância: **341°31'45.70"** e **2.41**; até o vértice **Pt514**, de coordenadas N **8613003.15 m** e E **531832.45 m**; deste, segue confrontando com **Trilhos**, com os seguintes azimute plano e distância: **340°38'38.56"** e **2.41**; até o vértice **Pt515**, de coordenadas N **8613005.42 m** e E **531831.65 m**; deste, segue confrontando com **Trilhos**, com os seguintes azimute plano e distância: **339°45'31.41"** e **2.41**; até o vértice **Pt516**, de coordenadas N **8613007.68 m** e E **531830.81 m**; deste, segue confrontando com **Trilhos**, com os seguintes azimute plano e distância: **338°52'24.27"** e **2.41**; até o vértice **Pt517**, de coordenadas N **8613009.93 m** e E **531829.95 m**; deste, segue confrontando com **Trilhos**, com os seguintes azimute plano e distância: **337°59'17.13"** e **2.41**; até o vértice **Pt518**, de coordenadas N **8613012.16 m** e E **531829.04 m**; deste, segue confrontando com **Trilhos**, com os seguintes azimute plano e distância: **337°06'9.99"** e **2.41**; até o vértice **Pt519**, de coordenadas N **8613014.38 m** e E **531828.11 m**; deste, segue confrontando com **Trilhos**, com os seguintes azimute plano e distância: **336°09'43.82"** e **2.57**; até o vértice **Pt520**, de coordenadas N **8613016.72 m** e E **531827.07 m**; deste, segue confrontando com **Trilhos**, com os seguintes azimute plano e distância: **335°13'40.78"** e **2.57**; até o vértice **Pt521**, de coordenadas N **8613019.05 m** e E **531826.00 m**; deste, segue confrontando com **Trilhos**, com os seguintes azimute plano e distância: **334°17'37.73"** e **2.57**; até o

vértice **Pt522**, de coordenadas N **8613021.36 m** e E **531824.88 m**; deste, segue confrontando com **Trilhos**, com os seguintes azimute plano e distância:**333°21'34.69"** e **2.57**; até o vértice **Pt523**, de coordenadas N **8613023.66 m** e E **531823.73 m**; deste, segue confrontando com **Trilhos**, com os seguintes azimute plano e distância:**332°25'31.64"** e **2.57**; até o vértice **Pt524**, de coordenadas N **8613025.93 m** e E **531822.54 m**; deste, segue confrontando com **Trilhos**, com os seguintes azimute plano e distância:**325°50'7.78"** e **5.35**; até o vértice **Pt525**, de coordenadas N **8613030.36 m** e E **531819.54 m**; deste, segue confrontando com **Trilhos**, com os seguintes azimute plano e distância:**324°55'6.10"** e **5.35**; até o vértice **Pt526**, de coordenadas N **8613034.74 m** e E **531816.47 m**; deste, segue confrontando com **Trilhos**, com os seguintes azimute plano e distância:**51°30'15.39"** e **5.76**; até o vértice **Pt527**, de coordenadas N **8613038.32 m** e E **531820.97 m**; deste, segue confrontando com **Trilhos**, com os seguintes azimute plano e distância:**68°50'2.32"** e **0.36**; até o vértice **Pt528**, de coordenadas N **8613038.45 m** e E **531821.31 m**; deste, segue confrontando com **Trilhos**, com os seguintes azimute plano e distância:**67°51'5.30"** e **0.36**; até o vértice **Pt529**, de coordenadas N **8613038.59 m** e E **531821.65 m**; deste, segue confrontando com **Trilhos**, com os seguintes azimute plano e distância:**66°52'8.28"** e **0.36**; até o vértice **Pt530**, de coordenadas N **8613038.73 m** e E **531821.98 m**; deste, segue confrontando com **Riacho do Bota Fogo**, com os seguintes azimute plano e distância:**65°53'11.27"** e **0.36**; até o vértice **Pt531**, de coordenadas N **8613038.88 m** e E **531822.31 m**; deste, segue confrontando com **Riacho do Bota Fogo**, com os seguintes azimute plano e distância:**64°54'14.25"** e **0.36**; até o vértice **Pt532**, de coordenadas N **8613039.03 m** e E **531822.64 m**; deste, segue confrontando com **Riacho do Bota Fogo**, com os seguintes azimute plano e distância:**63°55'17.23"** e **0.36**; até o vértice **Pt533**, de coordenadas N **8613039.19 m** e E **531822.96 m**; deste, segue confrontando com **Riacho do Bota Fogo**, com os seguintes azimute plano e distância:**62°56'20.22"** e **0.36**; até o vértice **Pt534**, de coordenadas N **8613039.36 m** e E **531823.29 m**; deste, segue confrontando com **Riacho do Bota Fogo**, com os seguintes azimute plano e distância:**61°57'23.20"** e **0.36**; até o vértice **Pt535**, de coordenadas N **8613039.53 m** e E **531823.61 m**; deste, segue confrontando com **Riacho do Bota Fogo**, com os seguintes azimute plano e distância:**60°58'26.18"** e **0.36**; até o vértice **Pt536**, de coordenadas N **8613039.70 m** e E **531823.92 m**; deste, segue confrontando com **Riacho do Bota Fogo**, com os seguintes azimute plano e distância:**59°59'29.17"** e **0.36**; até o vértice **Pt537**, de coordenadas N **8613039.88 m** e E **531824.24 m**; deste, segue confrontando com **Riacho do Bota Fogo**, com os seguintes azimute plano e distância:**59°00'32.15"** e **0.36**; até o vértice **Pt538**, de coordenadas N **8613040.07 m** e E **531824.55 m**; deste, segue confrontando com **Riacho do Bota Fogo**, com os seguintes azimute plano e distância:**58°01'35.13"** e **0.36**; até o vértice **Pt539**, de coordenadas N **8613040.26 m** e E **531824.86 m**; deste, segue confrontando com **Riacho do Bota Fogo**, com os seguintes azimute plano e distância:**57°02'38.11"** e **0.36**; até o vértice **Pt540**, de coordenadas N **8613040.46 m** e E **531825.16 m**; deste, segue confrontando com **Riacho do Bota Fogo**, com os seguintes azimute plano e

distância: **56°03'57.39"** e **0.36**; até o vértice **Pt541**, de coordenadas N **8613040.66 m** e E **531825.46 m**; deste, segue confrontando com **Riacho do Bota Fogo**, com os seguintes azimute plano e distância: **55°05'27.48"** e **0.36**; até o vértice **Pt542**, de coordenadas N **8613040.87 m** e E **531825.76 m**; deste, segue confrontando com **Riacho do Bota Fogo**, com os seguintes azimute plano e distância: **54°06'57.57"** e **0.36**; até o vértice **Pt543**, de coordenadas N **8613041.08 m** e E **531826.06 m**; deste, segue confrontando com **Riacho do Bota Fogo**, com os seguintes azimute plano e distância: **53°08'27.66"** e **0.36**; até o vértice **Pt544**, de coordenadas N **8613041.30 m** e E **531826.35 m**; deste, segue confrontando com **Riacho do Bota Fogo**, com os seguintes azimute plano e distância: **52°09'57.76"** e **0.36**; até o vértice **Pt545**, de coordenadas N **8613041.53 m** e E **531826.63 m**; deste, segue confrontando com **Riacho do Bota Fogo**, com os seguintes azimute plano e distância: **51°11'27.85"** e **0.36**; até o vértice **Pt546**, de coordenadas N **8613041.75 m** e E **531826.92 m**; deste, segue confrontando com **Riacho do Bota Fogo**, com os seguintes azimute plano e distância: **50°12'57.94"** e **0.36**; até o vértice **Pt547**, de coordenadas N **8613041.99 m** e E **531827.20 m**; deste, segue confrontando com **Riacho do Bota Fogo**, com os seguintes azimute plano e distância: **49°14'28.03"** e **0.36**; até o vértice **Pt548**, de coordenadas N **8613042.22 m** e E **531827.47 m**; deste, segue confrontando com **Riacho do Bota Fogo**, com os seguintes azimute plano e distância: **48°15'58.13"** e **0.36**; até o vértice **Pt549**, de coordenadas N **8613042.47 m** e E **531827.74 m**; deste, segue confrontando com **Riacho do Bota Fogo**, com os seguintes azimute plano e distância: **47°17'28.22"** e **0.36**; até o vértice **Pt550**, de coordenadas N **8613042.71 m** e E **531828.01 m**; deste, segue confrontando com **Riacho do Bota Fogo**, com os seguintes azimute plano e distância: **46°18'58.31"** e **0.36**; até o vértice **Pt551**, de coordenadas N **8613042.96 m** e E **531828.27 m**; deste, segue confrontando com **Riacho do Bota Fogo**, com os seguintes azimute plano e distância: **45°20'28.41"** e **0.36**; até o vértice **Pt552**, de coordenadas N **8613043.22 m** e E **531828.53 m**; deste, segue confrontando com **Riacho do Bota Fogo**, com os seguintes azimute plano e distância: **44°21'58.50"** e **0.36**; até o vértice **Pt553**, de coordenadas N **8613043.48 m** e E **531828.79 m**; deste, segue confrontando com **Riacho do Bota Fogo**, com os seguintes azimute plano e distância: **43°23'28.59"** e **0.36**; até o vértice **Pt554**, de coordenadas N **8613043.74 m** e E **531829.04 m**; deste, segue confrontando com **Riacho do Bota Fogo**, com os seguintes azimute plano e distância: **42°24'58.68"** e **0.36**; até o vértice **Pt555**, de coordenadas N **8613044.01 m** e E **531829.28 m**; deste, segue confrontando com **Riacho do Bota Fogo**, com os seguintes azimute plano e distância: **36°31'41.02"** e **0.42**; até o vértice **Pt556**, de coordenadas N **8613044.35 m** e E **531829.53 m**; deste, segue confrontando com **Riacho do Bota Fogo**, com os seguintes azimute plano e distância: **35°35'1.73"** e **0.42**; até o vértice **Pt557**, de coordenadas N **8613044.69 m** e E **531829.78 m**; deste, segue confrontando com **Riacho do Bota Fogo**, com os seguintes azimute plano e distância: **34°38'22.44"** e **0.42**; até o vértice **Pt558**, de coordenadas N **8613045.04 m** e E **531830.02 m**; deste, segue confrontando com **Riacho do Bota Fogo**, com os seguintes azimute plano e distância: **33°41'43.15"** e **0.42**; até o vértice **Pt559**, de coordenadas N **8613045.39 m**

e E **531830.25 m**; deste, segue confrontando com **Riacho do Bota Fogo**, com os seguintes azimute plano e distância:**32°45'3.86"** e **0.42**; até o vértice **Pt560**, de coordenadas N **8613045.74 m** e E **531830.48 m**; deste, segue confrontando com **Riacho do Bota Fogo**, com os seguintes azimute plano e distância:**31°48'24.57"** e **0.42**; até o vértice **Pt561**, de coordenadas N **8613046.10 m** e E **531830.70 m**; deste, segue confrontando com **Riacho do Bota Fogo**, com os seguintes azimute plano e distância:**30°51'45.27"** e **0.42**; até o vértice **Pt562**, de coordenadas N **8613046.46 m** e E **531830.91 m**; deste, segue confrontando com **Riacho do Bota Fogo**, com os seguintes azimute plano e distância:**29°55'5.98"** e **0.42**; até o vértice **Pt563**, de coordenadas N **8613046.82 m** e E **531831.12 m**; deste, segue confrontando com **Riacho do Bota Fogo**, com os seguintes azimute plano e distância:**28°58'26.69"** e **0.42**; até o vértice **Pt564**, de coordenadas N **8613047.19 m** e E **531831.32 m**; deste, segue confrontando com **Riacho do Bota Fogo**, com os seguintes azimute plano e distância:**28°01'47.40"** e **0.42**; até o vértice **Pt565**, de coordenadas N **8613047.56 m** e E **531831.52 m**; deste, segue confrontando com **Riacho do Bota Fogo**, com os seguintes azimute plano e distância:**27°05'8.11"** e **0.42**; até o vértice **Pt566**, de coordenadas N **8613047.93 m** e E **531831.71 m**; deste, segue confrontando com **Riacho do Bota Fogo**, com os seguintes azimute plano e distância:**26°08'28.82"** e **0.42**; até o vértice **Pt567**, de coordenadas N **8613048.31 m** e E **531831.90 m**; deste, segue confrontando com **Riacho do Bota Fogo**, com os seguintes azimute plano e distância:**25°11'49.53"** e **0.42**; até o vértice **Pt568**, de coordenadas N **8613048.69 m** e E **531832.08 m**; deste, segue confrontando com **Riacho do Bota Fogo**, com os seguintes azimute plano e distância:**24°15'10.24"** e **0.42**; até o vértice **Pt569**, de coordenadas N **8613049.07 m** e E **531832.25 m**; deste, segue confrontando com **Riacho do Bota Fogo**, com os seguintes azimute plano e distância:**23°18'30.94"** e **0.42**; até o vértice **Pt570**, de coordenadas N **8613049.45 m** e E **531832.41 m**; deste, segue confrontando com **Riacho do Bota Fogo**, com os seguintes azimute plano e distância:**23°56'36.99"** e **0.93**; até o vértice **Pt571**, de coordenadas N **8613050.30 m** e E **531832.79 m**; deste, segue confrontando com **Riacho do Bota Fogo**, com os seguintes azimute plano e distância:**22°59'47.92"** e **0.93**; até o vértice **Pt572**, de coordenadas N **8613051.16 m** e E **531833.15 m**; deste, segue confrontando com **Riacho do Bota Fogo**, com os seguintes azimute plano e distância:**22°02'58.85"** e **0.93**; até o vértice **Pt573**, de coordenadas N **8613052.02 m** e E **531833.50 m**; deste, segue confrontando com **Riacho do Bota Fogo**, com os seguintes azimute plano e distância:**21°06'9.78"** e **0.93**; até o vértice **Pt574**, de coordenadas N **8613052.89 m** e E **531833.84 m**; deste, segue confrontando com **Riacho do Bota Fogo**, com os seguintes azimute plano e distância:**20°09'20.71"** e **0.93**; até o vértice **Pt575**, de coordenadas N **8613053.76 m** e E **531834.16 m**; deste, segue confrontando com **Riacho do Bota Fogo**, com os seguintes azimute plano e distância:**19°12'31.64"** e **0.93**; até o vértice **Pt576**, de coordenadas N **8613054.64 m** e E **531834.46 m**; deste, segue confrontando com **Riacho do Bota Fogo**, com os seguintes azimute plano e distância:**18°15'42.57"** e **0.93**; até o vértice **Pt577**, de coordenadas N **8613055.52 m** e E **531834.75 m**; deste, segue confrontando com **Riacho do Bota Fogo**, com os

seguintes azimute plano e distância: **17°18'53.49"** e **0.93**; até o vértice **Pt578**, de coordenadas N **8613056.41 m** e E **531835.03 m**; deste, segue confrontando com **Riacho do Bota Fogo**, com os seguintes azimute plano e distância: **16°22'4.42"** e **0.93**; até o vértice **Pt579**, de coordenadas N **8613057.30 m** e E **531835.29 m**; deste, segue confrontando com **Riacho do Bota Fogo**, com os seguintes azimute plano e distância: **15°25'15.35"** e **0.93**; até o vértice **Pt580**, de coordenadas N **8613058.19 m** e E **531835.54 m**; deste, segue confrontando com **Riacho do Bota Fogo**, com os seguintes azimute plano e distância: **14°28'26.28"** e **0.93**; até o vértice **Pt581**, de coordenadas N **8613059.09 m** e E **531835.77 m**; deste, segue confrontando com **Riacho do Bota Fogo**, com os seguintes azimute plano e distância: **13°31'37.21"** e **0.93**; até o vértice **Pt582**, de coordenadas N **8613060.00 m** e E **531835.99 m**; deste, segue confrontando com **Riacho do Bota Fogo**, com os seguintes azimute plano e distância: **12°34'48.14"** e **0.93**; até o vértice **Pt583**, de coordenadas N **8613060.90 m** e E **531836.19 m**; deste, segue confrontando com **Riacho do Bota Fogo**, com os seguintes azimute plano e distância: **11°37'59.07"** e **0.93**; até o vértice **Pt584**, de coordenadas N **8613061.81 m** e E **531836.38 m**; deste, segue confrontando com **Riacho do Bota Fogo**, com os seguintes azimute plano e distância: **10°41'10.00"** e **0.93**; até o vértice **Pt585**, de coordenadas N **8613062.73 m** e E **531836.55 m**; deste, segue confrontando com **Riacho do Bota Fogo**, com os seguintes azimute plano e distância: **9°44'20.93"** e **0.93**; até o vértice **Pt586**, de coordenadas N **8613063.64 m** e E **531836.71 m**; deste, segue confrontando com **Riacho do Bota Fogo**, com os seguintes azimute plano e distância: **8°47'31.85"** e **0.93**; até o vértice **Pt587**, de coordenadas N **8613064.56 m** e E **531836.85 m**; deste, segue confrontando com **Riacho do Bota Fogo**, com os seguintes azimute plano e distância: **8°27'11.26"** e **0.84**; até o vértice **Pt588**, de coordenadas N **8613065.39 m** e E **531836.97 m**; deste, segue confrontando com **Riacho do Bota Fogo**, com os seguintes azimute plano e distância: **7°28'6.03"** e **0.84**; até o vértice **Pt589**, de coordenadas N **8613066.22 m** e E **531837.08 m**; deste, segue confrontando com **Riacho do Bota Fogo**, com os seguintes azimute plano e distância: **6°29'0.81"** e **0.84**; até o vértice **Pt590**, de coordenadas N **8613067.05 m** e E **531837.18 m**; deste, segue confrontando com **Riacho do Bota Fogo**, com os seguintes azimute plano e distância: **5°29'55.59"** e **0.84**; até o vértice **Pt591**, de coordenadas N **8613067.89 m** e E **531837.26 m**; deste, segue confrontando com **Riacho do Bota Fogo**, com os seguintes azimute plano e distância: **4°30'50.37"** e **0.84**; até o vértice **Pt592**, de coordenadas N **8613068.72 m** e E **531837.32 m**; deste, segue confrontando com **Riacho do Bota Fogo**, com os seguintes azimute plano e distância: **3°31'45.14"** e **0.84**; até o vértice **Pt593**, de coordenadas N **8613069.56 m** e E **531837.38 m**; deste, segue confrontando com **Riacho do Bota Fogo**, com os seguintes azimute plano e distância: **2°32'39.92"** e **0.84**; até o vértice **Pt594**, de coordenadas N **8613070.40 m** e E **531837.41 m**; deste, segue confrontando com **Riacho do Bota Fogo**, com os seguintes azimute plano e distância: **1°33'34.70"** e **0.84**; até o vértice **Pt595**, de coordenadas N **8613071.23 m** e E **531837.44 m**; deste, segue confrontando com **Riacho do Bota Fogo**, com os seguintes azimute plano e distância: **0°34'29.47"** e **0.84**; até o vértice **Pt596**, de

coordenadas N **8613072.07 m** e E **531837.44 m**; deste, segue confrontando com **Riacho do Bota Fogo**, com os seguintes azimute plano e distância:**359°35'24.25"** e **0.84**; até o vértice **Pt597**, de coordenadas N **8613072.91 m** e E **531837.44 m**; deste, segue confrontando com **Riacho do Bota Fogo**, com os seguintes azimute plano e distância:**358°36'19.03"** e **0.84**; até o vértice **Pt598**, de coordenadas N **8613073.75 m** e E **531837.42 m**; deste, segue confrontando com **Riacho do Bota Fogo**, com os seguintes azimute plano e distância:**357°37'13.81"** e **0.84**; até o vértice **Pt599**, de coordenadas N **8613074.58 m** e E **531837.38 m**; deste, segue confrontando com **Riacho do Bota Fogo**, com os seguintes azimute plano e distância:**356°38'8.58"** e **0.84**; até o vértice **Pt600**, de coordenadas N **8613075.42 m** e E **531837.33 m**; deste, segue confrontando com **Riacho do Bota Fogo**, com os seguintes azimute plano e distância:**355°39'3.36"** e **0.84**; até o vértice **Pt601**, de coordenadas N **8613076.25 m** e E **531837.27 m**; deste, segue confrontando com **Riacho do Bota Fogo**, com os seguintes azimute plano e distância:**354°39'58.14"** e **0.84**; até o vértice **Pt602**, de coordenadas N **8613077.09 m** e E **531837.19 m**; deste, segue confrontando com **Riacho do Bota Fogo**, com os seguintes azimute plano e distância:**353°40'52.92"** e **0.84**; até o vértice **Pt603**, de coordenadas N **8613077.92 m** e E **531837.10 m**; deste, segue confrontando com **Riacho do Bota Fogo**, com os seguintes azimute plano e distância:**357°38'47.84"** e **0.73**; até o vértice **Pt604**, de coordenadas N **8613078.65 m** e E **531837.07 m**; deste, segue confrontando com **Riacho do Bota Fogo**, com os seguintes azimute plano e distância:**356°41'16.47"** e **0.73**; até o vértice **Pt605**, de coordenadas N **8613079.38 m** e E **531837.03 m**; deste, segue confrontando com **Riacho do Bota Fogo**, com os seguintes azimute plano e distância:**355°43'45.10"** e **0.73**; até o vértice **Pt606**, de coordenadas N **8613080.11 m** e E **531836.97 m**; deste, segue confrontando com **Riacho do Bota Fogo**, com os seguintes azimute plano e distância:**354°46'13.74"** e **0.73**; até o vértice **Pt607**, de coordenadas N **8613080.84 m** e E **531836.91 m**; deste, segue confrontando com **Riacho do Bota Fogo**, com os seguintes azimute plano e distância:**353°48'42.37"** e **0.73**; até o vértice **Pt608**, de coordenadas N **8613081.56 m** e E **531836.83 m**; deste, segue confrontando com **Riacho do Bota Fogo**, com os seguintes azimute plano e distância:**352°51'11.00"** e **0.73**; até o vértice **Pt609**, de coordenadas N **8613082.29 m** e E **531836.74 m**; deste, segue confrontando com **Riacho do Bota Fogo**, com os seguintes azimute plano e distância:**351°53'39.63"** e **0.73**; até o vértice **Pt610**, de coordenadas N **8613083.01 m** e E **531836.63 m**; deste, segue confrontando com **Riacho do Bota Fogo**, com os seguintes azimute plano e distância:**350°56'8.26"** e **0.73**; até o vértice **Pt611**, de coordenadas N **8613083.73 m** e E **531836.52 m**; deste, segue confrontando com **Riacho do Bota Fogo**, com os seguintes azimute plano e distância:**349°58'36.90"** e **0.73**; até o vértice **Pt612**, de coordenadas N **8613084.45 m** e E **531836.39 m**; deste, segue confrontando com **Riacho do Bota Fogo**, com os seguintes azimute plano e distância:**349°01'5.53"** e **0.73**; até o vértice **Pt613**, de coordenadas N **8613085.17 m** e E **531836.25 m**; deste, segue confrontando com **Riacho do Bota Fogo**, com os seguintes azimute plano e distância:**348°03'34.16"** e **0.73**; até o vértice **Pt614**, de coordenadas N **8613085.88 m** e E **531836.10 m**; deste, segue confrontando com

Riacho do Bota Fogo, com os seguintes azimute plano e distância: **347°06'2.79"** e **0.73**; até o vértice **Pt615**, de coordenadas N **8613086.59 m** e E **531835.94 m**; deste, segue confrontando com **Riacho do Bota Fogo**, com os seguintes azimute plano e distância: **346°08'31.42"** e **0.73**; até o vértice **Pt616**, de coordenadas N **8613087.30 m** e E **531835.76 m**; deste, segue confrontando com **Riacho do Bota Fogo**, com os seguintes azimute plano e distância: **345°11'0.06"** e **0.73**; até o vértice **Pt617**, de coordenadas N **8613088.01 m** e E **531835.58 m**; deste, segue confrontando com **Riacho do Bota Fogo**, com os seguintes azimute plano e distância: **344°13'28.69"** e **0.73**; até o vértice **Pt618**, de coordenadas N **8613088.71 m** e E **531835.38 m**; deste, segue confrontando com **Riacho do Bota Fogo**, com os seguintes azimute plano e distância: **343°15'57.32"** e **0.73**; até o vértice **Pt619**, de coordenadas N **8613089.41 m** e E **531835.17 m**; deste, segue confrontando com **Riacho do Bota Fogo**, com os seguintes azimute plano e distância: **342°18'25.95"** e **0.73**; até o vértice **Pt620**, de coordenadas N **8613090.11 m** e E **531834.95 m**; deste, segue confrontando com **Riacho do Bota Fogo**, com os seguintes azimute plano e distância: **341°20'54.59"** e **0.73**; até o vértice **Pt621**, de coordenadas N **8613090.80 m** e E **531834.71 m**; deste, segue confrontando com **Riacho do Bota Fogo**, com os seguintes azimute plano e distância: **340°23'23.22"** e **0.73**; até o vértice **Pt622**, de coordenadas N **8613091.49 m** e E **531834.47 m**; deste, segue confrontando com **Riacho do Bota Fogo**, com os seguintes azimute plano e distância: **339°25'51.85"** e **0.73**; até o vértice **Pt623**, de coordenadas N **8613092.17 m** e E **531834.21 m**; deste, segue confrontando com **Riacho do Bota Fogo**, com os seguintes azimute plano e distância: **342°09'6.78"** e **0.64**; até o vértice **Pt624**, de coordenadas N **8613092.79 m** e E **531834.01 m**; deste, segue confrontando com **Riacho do Bota Fogo**, com os seguintes azimute plano e distância: **341°11'14.89"** e **0.64**; até o vértice **Pt625**, de coordenadas N **8613093.40 m** e E **531833.81 m**; deste, segue confrontando com **Riacho do Bota Fogo**, com os seguintes azimute plano e distância: **340°13'23.00"** e **0.64**; até o vértice **Pt626**, de coordenadas N **8613094.00 m** e E **531833.59 m**; deste, segue confrontando com **Riacho do Bota Fogo**, com os seguintes azimute plano e distância: **339°15'31.11"** e **0.64**; até o vértice **Pt627**, de coordenadas N **8613094.61 m** e E **531833.36 m**; deste, segue confrontando com **Riacho do Bota Fogo**, com os seguintes azimute plano e distância: **338°17'39.22"** e **0.64**; até o vértice **Pt628**, de coordenadas N **8613095.20 m** e E **531833.12 m**; deste, segue confrontando com **Riacho do Bota Fogo**, com os seguintes azimute plano e distância: **337°19'47.33"** e **0.64**; até o vértice **Pt629**, de coordenadas N **8613095.80 m** e E **531832.87 m**; deste, segue confrontando com **Riacho do Bota Fogo**, com os seguintes azimute plano e distância: **336°21'55.44"** e **0.64**; até o vértice **Pt630**, de coordenadas N **8613096.39 m** e E **531832.61 m**; deste, segue confrontando com **Riacho do Bota Fogo**, com os seguintes azimute plano e distância: **335°24'3.55"** e **0.64**; até o vértice **Pt631**, de coordenadas N **8613096.97 m** e E **531832.35 m**; deste, segue confrontando com **Riacho do Bota Fogo**, com os seguintes azimute plano e distância: **334°26'11.66"** e **0.64**; até o vértice **Pt632**, de coordenadas N **8613097.56 m** e E **531832.07 m**; deste, segue confrontando com **Riacho do Bota Fogo**, com os seguintes azimute plano e distância: **333°28'19.77"** e

0.64; até o vértice **Pt633**, de coordenadas N **8613098.13 m** e E **531831.78 m**; deste, segue confrontando com **Riacho do Bota Fogo**, com os seguintes azimute plano e distância:**332°30'27.88"** e **0.64**; até o vértice **Pt634**, de coordenadas N **8613098.70 m** e E **531831.48 m**; deste, segue confrontando com **Riacho do Bota Fogo**, com os seguintes azimute plano e distância:**331°32'35.99"** e **0.64**; até o vértice **Pt635**, de coordenadas N **8613099.27 m** e E **531831.18 m**; deste, segue confrontando com **Riacho do Bota Fogo**, com os seguintes azimute plano e distância:**330°34'44.10"** e **0.64**; até o vértice **Pt636**, de coordenadas N **8613099.83 m** e E **531830.86 m**; deste, segue confrontando com **Riacho do Bota Fogo**, com os seguintes azimute plano e distância:**329°36'52.21"** e **0.64**; até o vértice **Pt637**, de coordenadas N **8613100.39 m** e E **531830.53 m**; deste, segue confrontando com **Riacho do Bota Fogo**, com os seguintes azimute plano e distância:**328°39'0.32"** e **0.64**; até o vértice **Pt638**, de coordenadas N **8613100.94 m** e E **531830.20 m**; deste, segue confrontando com **Riacho do Bota Fogo**, com os seguintes azimute plano e distância:**327°41'8.43"** e **0.64**; até o vértice **Pt639**, de coordenadas N **8613101.48 m** e E **531829.85 m**; deste, segue confrontando com **Riacho do Bota Fogo**, com os seguintes azimute plano e distância:**326°43'16.54"** e **0.64**; até o vértice **Pt640**, de coordenadas N **8613102.02 m** e E **531829.50 m**; deste, segue confrontando com **Riacho do Bota Fogo**, com os seguintes azimute plano e distância:**325°45'24.65"** e **0.64**; até o vértice **Pt641**, de coordenadas N **8613102.55 m** e E **531829.14 m**; deste, segue confrontando com **Riacho do Bota Fogo**, com os seguintes azimute plano e distância:**324°47'32.76"** e **0.64**; até o vértice **Pt642**, de coordenadas N **8613103.08 m** e E **531828.77 m**; deste, segue confrontando com **Riacho do Bota Fogo**, com os seguintes azimute plano e distância:**323°49'40.87"** e **0.64**; até o vértice **Pt643**, de coordenadas N **8613103.60 m** e E **531828.39 m**; deste, segue confrontando com **Riacho do Bota Fogo**, com os seguintes azimute plano e distância:**322°51'48.98"** e **0.64**; até o vértice **Pt644**, de coordenadas N **8613104.11 m** e E **531828.00 m**; deste, segue confrontando com **Riacho do Bota Fogo**, com os seguintes azimute plano e distância:**321°53'57.09"** e **0.64**; até o vértice **Pt645**, de coordenadas N **8613104.62 m** e E **531827.60 m**; deste, segue confrontando com **Riacho do Bota Fogo**, com os seguintes azimute plano e distância:**320°29'0.52"** e **0.46**; até o vértice **Pt646**, de coordenadas N **8613104.98 m** e E **531827.31 m**; deste, segue confrontando com **Riacho do Bota Fogo**, com os seguintes azimute plano e distância:**319°29'39.44"** e **0.46**; até o vértice **Pt647**, de coordenadas N **8613105.33 m** e E **531827.01 m**; deste, segue confrontando com **Riacho do Bota Fogo**, com os seguintes azimute plano e distância:**318°30'18.35"** e **0.46**; até o vértice **Pt648**, de coordenadas N **8613105.67 m** e E **531826.70 m**; deste, segue confrontando com **Riacho do Bota Fogo**, com os seguintes azimute plano e distância:**317°30'57.26"** e **0.46**; até o vértice **Pt649**, de coordenadas N **8613106.01 m** e E **531826.39 m**; deste, segue confrontando com **Riacho do Bota Fogo**, com os seguintes azimute plano e distância:**316°31'36.17"** e **0.46**; até o vértice **Pt650**, de coordenadas N **8613106.34 m** e E **531826.08 m**; deste, segue confrontando com **Riacho do Bota Fogo**, com os seguintes azimute plano e distância:**315°32'15.09"** e **0.46**; até o vértice **Pt651**, de coordenadas N **8613106.67 m** e E **531825.75 m**; deste,

segue confrontando com **Riacho do Bota Fogo**, com os seguintes azimute plano e distância:**314°32'54.00"** e **0.46**; até o vértice **Pt652**, de coordenadas N **8613106.99 m** e E **531825.42 m**; deste, segue confrontando com **Riacho do Bota Fogo**, com os seguintes azimute plano e distância:**313°33'32.91"** e **0.46**; até o vértice **Pt653**, de coordenadas N **8613107.31 m** e E **531825.09 m**; deste, segue confrontando com **Riacho do Bota Fogo**, com os seguintes azimute plano e distância:**312°34'11.82"** e **0.46**; até o vértice **Pt654**, de coordenadas N **8613107.62 m** e E **531824.75 m**; deste, segue confrontando com **Riacho do Bota Fogo**, com os seguintes azimute plano e distância:**311°34'50.74"** e **0.46**; até o vértice **Pt655**, de coordenadas N **8613107.93 m** e E **531824.41 m**; deste, segue confrontando com **Riacho do Bota Fogo**, com os seguintes azimute plano e distância:**310°35'29.65"** e **0.46**; até o vértice **Pt656**, de coordenadas N **8613108.23 m** e E **531824.06 m**; deste, segue confrontando com **Riacho do Bota Fogo**, com os seguintes azimute plano e distância:**309°36'8.56"** e **0.46**; até o vértice **Pt657**, de coordenadas N **8613108.52 m** e E **531823.70 m**; deste, segue confrontando com **Riacho do Bota Fogo**, com os seguintes azimute plano e distância:**308°36'47.47"** e **0.46**; até o vértice **Pt658**, de coordenadas N **8613108.81 m** e E **531823.34 m**; deste, segue confrontando com **Riacho do Bota Fogo**, com os seguintes azimute plano e distância:**307°37'26.38"** e **0.46**; até o vértice **Pt659**, de coordenadas N **8613109.09 m** e E **531822.98 m**; deste, segue confrontando com **Riacho do Bota Fogo**, com os seguintes azimute plano e distância:**306°38'5.30"** e **0.46**; até o vértice **Pt660**, de coordenadas N **8613109.36 m** e E **531822.61 m**; deste, segue confrontando com **Riacho do Bota Fogo**, com os seguintes azimute plano e distância:**305°38'44.21"** e **0.46**; até o vértice **Pt661**, de coordenadas N **8613109.63 m** e E **531822.24 m**; deste, segue confrontando com **Riacho do Bota Fogo**, com os seguintes azimute plano e distância:**304°39'23.12"** e **0.46**; até o vértice **Pt662**, de coordenadas N **8613109.89 m** e E **531821.86 m**; deste, segue confrontando com **Riacho do Bota Fogo**, com os seguintes azimute plano e distância:**303°40'2.03"** e **0.46**; até o vértice **Pt663**, de coordenadas N **8613110.15 m** e E **531821.47 m**; deste, segue confrontando com **Riacho do Bota Fogo**, com os seguintes azimute plano e distância:**302°40'40.95"** e **0.46**; até o vértice **Pt664**, de coordenadas N **8613110.40 m** e E **531821.09 m**; deste, segue confrontando com **Riacho do Bota Fogo**, com os seguintes azimute plano e distância:**301°41'19.86"** e **0.46**; até o vértice **Pt665**, de coordenadas N **8613110.64 m** e E **531820.70 m**; deste, segue confrontando com **Riacho do Bota Fogo**, com os seguintes azimute plano e distância:**300°41'58.77"** e **0.46**; até o vértice **Pt666**, de coordenadas N **8613110.87 m** e E **531820.30 m**; deste, segue confrontando com **Riacho do Bota Fogo**, com os seguintes azimute plano e distância:**299°42'37.68"** e **0.46**; até o vértice **Pt667**, de coordenadas N **8613111.10 m** e E **531819.90 m**; deste, segue confrontando com **Riacho do Bota Fogo**, com os seguintes azimute plano e distância:**298°43'16.59"** e **0.46**; até o vértice **Pt668**, de coordenadas N **8613111.32 m** e E **531819.50 m**; deste, segue confrontando com **Riacho do Bota Fogo**, com os seguintes azimute plano e distância:**297°43'55.51"** e **0.46**; até o vértice **Pt669**, de coordenadas N **8613111.54 m** e E **531819.09 m**; deste, segue confrontando com **Riacho do Bota Fogo**, com os seguintes azimute plano e

distância: **296°44'34.42"** e **0.46**; até o vértice **Pt670**, de coordenadas N **8613111.75 m** e E **531818.68 m**; deste, segue confrontando com **Riacho do Bota Fogo**, com os seguintes azimute plano e distância: **295°45'13.33"** e **0.46**; até o vértice **Pt671**, de coordenadas N **8613111.95 m** e E **531818.26 m**; deste, segue confrontando com **Riacho do Bota Fogo**, com os seguintes azimute plano e distância: **294°45'52.24"** e **0.46**; até o vértice **Pt672**, de coordenadas N **8613112.14 m** e E **531817.85 m**; deste, segue confrontando com **Riacho do Bota Fogo**, com os seguintes azimute plano e distância: **293°46'31.16"** e **0.46**; até o vértice **Pt673**, de coordenadas N **8613112.32 m** e E **531817.42 m**; deste, segue confrontando com **Riacho do Bota Fogo**, com os seguintes azimute plano e distância: **292°47'10.07"** e **0.46**; até o vértice **Pt674**, de coordenadas N **8613112.50 m** e E **531817.00 m**; deste, segue confrontando com **Riacho do Bota Fogo**, com os seguintes azimute plano e distância: **291°47'48.98"** e **0.46**; até o vértice **Pt675**, de coordenadas N **8613112.67 m** e E **531816.57 m**; deste, segue confrontando com **Riacho do Bota Fogo**, com os seguintes azimute plano e distância: **290°48'27.89"** e **0.46**; até o vértice **Pt676**, de coordenadas N **8613112.84 m** e E **531816.14 m**; deste, segue confrontando com **Riacho do Bota Fogo**, com os seguintes azimute plano e distância: **289°49'6.80"** e **0.46**; até o vértice **Pt677**, de coordenadas N **8613112.99 m** e E **531815.71 m**; deste, segue confrontando com **Riacho do Bota Fogo**, com os seguintes azimute plano e distância: **288°49'45.72"** e **0.46**; até o vértice **Pt678**, de coordenadas N **8613113.14 m** e E **531815.27 m**; deste, segue confrontando com **Riacho do Bota Fogo**, com os seguintes azimute plano e distância: **287°50'24.63"** e **0.46**; até o vértice **Pt679**, de coordenadas N **8613113.28 m** e E **531814.84 m**; deste, segue confrontando com **Riacho do Bota Fogo**, com os seguintes azimute plano e distância: **286°51'3.54"** e **0.46**; até o vértice **Pt680**, de coordenadas N **8613113.42 m** e E **531814.39 m**; deste, segue confrontando com **Riacho do Bota Fogo**, com os seguintes azimute plano e distância: **285°51'42.45"** e **0.46**; até o vértice **Pt681**, de coordenadas N **8613113.54 m** e E **531813.95 m**; deste, segue confrontando com **Riacho do Bota Fogo**, com os seguintes azimute plano e distância: **284°52'21.37"** e **0.46**; até o vértice **Pt682**, de coordenadas N **8613113.66 m** e E **531813.51 m**; deste, segue confrontando com **Riacho do Bota Fogo**, com os seguintes azimute plano e distância: **283°11'8.58"** e **0.62**; até o vértice **Pt683**, de coordenadas N **8613113.80 m** e E **531812.90 m**; deste, segue confrontando com **Riacho do Bota Fogo**, com os seguintes azimute plano e distância: **282°12'18.15"** e **0.62**; até o vértice **Pt684**, de coordenadas N **8613113.93 m** e E **531812.30 m**; deste, segue confrontando com **Riacho do Bota Fogo**, com os seguintes azimute plano e distância: **281°13'27.71"** e **0.62**; até o vértice **Pt685**, de coordenadas N **8613114.05 m** e E **531811.69 m**; deste, segue confrontando com **Riacho do Bota Fogo**, com os seguintes azimute plano e distância: **280°14'37.28"** e **0.62**; até o vértice **Pt686**, de coordenadas N **8613114.16 m** e E **531811.08 m**; deste, segue confrontando com **Riacho do Bota Fogo**, com os seguintes azimute plano e distância: **279°15'46.85"** e **0.62**; até o vértice **Pt687**, de coordenadas N **8613114.26 m** e E **531810.47 m**; deste, segue confrontando com **Riacho do Bota Fogo**, com os seguintes azimute plano e distância: **278°16'56.42"** e **0.62**; até o vértice **Pt688**, de coordenadas N **8613114.35**

m e E **531809.86 m**; deste, segue confrontando com **Riacho do Bota Fogo**, com os seguintes azimute plano e distância:**277°18'5.99"** e **0.62**; até o vértice **Pt689**, de coordenadas N **8613114.43 m** e E **531809.25 m**; deste, segue confrontando com **Riacho do Bota Fogo**, com os seguintes azimute plano e distância:**276°19'15.56"** e **0.62**; até o vértice **Pt690**, de coordenadas N **8613114.50 m** e E **531808.63 m**; deste, segue confrontando com **Riacho do Bota Fogo**, com os seguintes azimute plano e distância:**275°20'25.12"** e **0.62**; até o vértice **Pt691**, de coordenadas N **8613114.56 m** e E **531808.02 m**; deste, segue confrontando com **Riacho do Bota Fogo**, com os seguintes azimute plano e distância:**274°21'34.69"** e **0.62**; até o vértice **Pt692**, de coordenadas N **8613114.60 m** e E **531807.40 m**; deste, segue confrontando com **Riacho do Bota Fogo**, com os seguintes azimute plano e distância:**273°22'44.26"** e **0.62**; até o vértice **Pt693**, de coordenadas N **8613114.64 m** e E **531806.78 m**; deste, segue confrontando com **Riacho do Bota Fogo**, com os seguintes azimute plano e distância:**272°23'53.83"** e **0.62**; até o vértice **Pt694**, de coordenadas N **8613114.66 m** e E **531806.16 m**; deste, segue confrontando com **Riacho do Bota Fogo**, com os seguintes azimute plano e distância:**271°25'3.40"** e **0.62**; até o vértice **Pt695**, de coordenadas N **8613114.68 m** e E **531805.54 m**; deste, segue confrontando com **Riacho do Bota Fogo**, com os seguintes azimute plano e distância:**270°26'12.97"** e **0.62**; até o vértice **Pt696**, de coordenadas N **8613114.68 m** e E **531804.93 m**; deste, segue confrontando com **Riacho do Bota Fogo**, com os seguintes azimute plano e distância:**269°27'22.53"** e **0.62**; até o vértice **Pt697**, de coordenadas N **8613114.68 m** e E **531804.31 m**; deste, segue confrontando com **Riacho do Bota Fogo**, com os seguintes azimute plano e distância:**277°59'5.73"** e **0.61**; até o vértice **Pt698**, de coordenadas N **8613114.76 m** e E **531803.70 m**; deste, segue confrontando com **Riacho do Bota Fogo**, com os seguintes azimute plano e distância:**277°03'13.34"** e **0.61**; até o vértice **Pt699**, de coordenadas N **8613114.84 m** e E **531803.10 m**; deste, segue confrontando com **Riacho do Bota Fogo**, com os seguintes azimute plano e distância:**276°07'20.95"** e **0.61**; até o vértice **Pt700**, de coordenadas N **8613114.90 m** e E **531802.49 m**; deste, segue confrontando com **Riacho do Bota Fogo**, com os seguintes azimute plano e distância:**275°11'28.56"** e **0.61**; até o vértice **Pt701**, de coordenadas N **8613114.96 m** e E **531801.88 m**; deste, segue confrontando com **Riacho do Bota Fogo**, com os seguintes azimute plano e distância:**274°15'36.17"** e **0.61**; até o vértice **Pt702**, de coordenadas N **8613115.00 m** e E **531801.27 m**; deste, segue confrontando com **Riacho do Bota Fogo**, com os seguintes azimute plano e distância:**273°19'43.78"** e **0.61**; até o vértice **Pt703**, de coordenadas N **8613115.04 m** e E **531800.66 m**; deste, segue confrontando com **Riacho do Bota Fogo**, com os seguintes azimute plano e distância:**272°23'51.39"** e **0.61**; até o vértice **Pt704**, de coordenadas N **8613115.07 m** e E **531800.05 m**; deste, segue confrontando com **Riacho do Bota Fogo**, com os seguintes azimute plano e distância:**271°27'59.00"** e **0.61**; até o vértice **Pt705**, de coordenadas N **8613115.08 m** e E **531799.44 m**; deste, segue confrontando com **Riacho do Bota Fogo**, com os seguintes azimute plano e distância:**270°32'6.61"** e **0.61**; até o vértice **Pt706**, de coordenadas N **8613115.09 m** e E **531798.83 m**; deste, segue confrontando com **Riacho do Bota Fogo**, com os

seguintes azimute plano e distância: **269°36'14.22"** e **0.61**; até o vértice **Pt707**, de coordenadas N **8613115.08 m** e E **531798.22 m**; deste, segue confrontando com **Riacho do Bota Fogo**, com os seguintes azimute plano e distância: **268°40'21.83"** e **0.61**; até o vértice **Pt708**, de coordenadas N **8613115.07 m** e E **531797.61 m**; deste, segue confrontando com **Riacho do Bota Fogo**, com os seguintes azimute plano e distância: **267°44'29.44"** e **0.61**; até o vértice **Pt709**, de coordenadas N **8613115.04 m** e E **531797.00 m**; deste, segue confrontando com **Riacho do Bota Fogo**, com os seguintes azimute plano e distância: **266°48'37.05"** e **0.61**; até o vértice **Pt710**, de coordenadas N **8613115.01 m** e E **531796.39 m**; deste, segue confrontando com **Riacho do Bota Fogo**, com os seguintes azimute plano e distância: **265°52'44.66"** e **0.61**; até o vértice **Pt711**, de coordenadas N **8613114.97 m** e E **531795.78 m**; deste, segue confrontando com **Riacho do Bota Fogo**, com os seguintes azimute plano e distância: **262°03'54.93"** e **0.11**; até o vértice **Pt712**, de coordenadas N **8613114.95 m** e E **531795.67 m**; deste, segue confrontando com **Riacho do Bota Fogo**, com os seguintes azimute plano e distância: **263°03'32.29"** e **0.11**; até o vértice **Pt713**, de coordenadas N **8613114.94 m** e E **531795.56 m**; deste, segue confrontando com **Riacho do Bota Fogo**, com os seguintes azimute plano e distância: **264°03'9.66"** e **0.11**; até o vértice **Pt714**, de coordenadas N **8613114.93 m** e E **531795.45 m**; deste, segue confrontando com **Riacho do Bota Fogo**, com os seguintes azimute plano e distância: **265°02'47.03"** e **0.11**; até o vértice **Pt715**, de coordenadas N **8613114.92 m** e E **531795.34 m**; deste, segue confrontando com **Riacho do Bota Fogo**, com os seguintes azimute plano e distância: **266°02'24.40"** e **0.11**; até o vértice **Pt716**, de coordenadas N **8613114.91 m** e E **531795.23 m**; deste, segue confrontando com **Riacho do Bota Fogo**, com os seguintes azimute plano e distância: **267°02'1.77"** e **0.11**; até o vértice **Pt717**, de coordenadas N **8613114.90 m** e E **531795.12 m**; deste, segue confrontando com **Riacho do Bota Fogo**, com os seguintes azimute plano e distância: **268°01'39.14"** e **0.11**; até o vértice **Pt718**, de coordenadas N **8613114.90 m** e E **531795.01 m**; deste, segue confrontando com **Riacho do Bota Fogo**, com os seguintes azimute plano e distância: **269°01'16.51"** e **0.11**; até o vértice **Pt719**, de coordenadas N **8613114.90 m** e E **531794.90 m**; deste, segue confrontando com **Riacho do Bota Fogo**, com os seguintes azimute plano e distância: **270°00'53.88"** e **0.11**; até o vértice **Pt720**, de coordenadas N **8613114.90 m** e E **531794.78 m**; deste, segue confrontando com **Riacho do Bota Fogo**, com os seguintes azimute plano e distância: **271°00'31.25"** e **0.11**; até o vértice **Pt721**, de coordenadas N **8613114.90 m** e E **531794.67 m**; deste, segue confrontando com **Riacho do Bota Fogo**, com os seguintes azimute plano e distância: **272°00'8.62"** e **0.11**; até o vértice **Pt722**, de coordenadas N **8613114.90 m** e E **531794.56 m**; deste, segue confrontando com **Riacho do Bota Fogo**, com os seguintes azimute plano e distância: **272°59'45.99"** e **0.11**; até o vértice **Pt723**, de coordenadas N **8613114.91 m** e E **531794.45 m**; deste, segue confrontando com **Riacho do Bota Fogo**, com os seguintes azimute plano e distância: **273°59'23.36"** e **0.11**; até o vértice **Pt724**, de coordenadas N **8613114.92 m** e E **531794.34 m**; deste, segue confrontando com **Riacho do Bota Fogo**, com os seguintes azimute plano e distância: **274°59'0.73"** e **0.11**; até o vértice **Pt725**, de

coordenadas N **8613114.93 m** e E **531794.23 m**; deste, segue confrontando com **Riacho do Bota Fogo**, com os seguintes azimute plano e distância:**275°58'38.10"** e **0.11**; até o vértice **Pt726**, de coordenadas N **8613114.94 m** e E **531794.12 m**; deste, segue confrontando com **Riacho do Bota Fogo**, com os seguintes azimute plano e distância:**276°58'15.47"** e **0.11**; até o vértice **Pt727**, de coordenadas N **8613114.95 m** e E **531794.01 m**; deste, segue confrontando com **Riacho do Bota Fogo**, com os seguintes azimute plano e distância:**277°57'52.84"** e **0.11**; até o vértice **Pt728**, de coordenadas N **8613114.97 m** e E **531793.90 m**; deste, segue confrontando com **Riacho do Bota Fogo**, com os seguintes azimute plano e distância:**278°57'30.20"** e **0.11**; até o vértice **Pt729**, de coordenadas N **8613114.98 m** e E **531793.79 m**; deste, segue confrontando com **Riacho do Bota Fogo**, com os seguintes azimute plano e distância:**279°57'7.57"** e **0.11**; até o vértice **Pt730**, de coordenadas N **8613115.00 m** e E **531793.68 m**; deste, segue confrontando com **Riacho do Bota Fogo**, com os seguintes azimute plano e distância:**280°56'44.94"** e **0.11**; até o vértice **Pt731**, de coordenadas N **8613115.02 m** e E **531793.57 m**; deste, segue confrontando com **Riacho do Bota Fogo**, com os seguintes azimute plano e distância:**281°56'22.31"** e **0.11**; até o vértice **Pt732**, de coordenadas N **8613115.05 m** e E **531793.46 m**; deste, segue confrontando com **Riacho do Bota Fogo**, com os seguintes azimute plano e distância:**282°55'59.68"** e **0.11**; até o vértice **Pt733**, de coordenadas N **8613115.07 m** e E **531793.35 m**; deste, segue confrontando com **Riacho do Bota Fogo**, com os seguintes azimute plano e distância:**283°55'37.05"** e **0.11**; até o vértice **Pt734**, de coordenadas N **8613115.10 m** e E **531793.24 m**; deste, segue confrontando com **Riacho do Bota Fogo**, com os seguintes azimute plano e distância:**284°55'14.42"** e **0.11**; até o vértice **Pt735**, de coordenadas N **8613115.13 m** e E **531793.13 m**; deste, segue confrontando com **Riacho do Bota Fogo**, com os seguintes azimute plano e distância:**285°54'51.79"** e **0.11**; até o vértice **Pt736**, de coordenadas N **8613115.16 m** e E **531793.03 m**; deste, segue confrontando com **Riacho do Bota Fogo**, com os seguintes azimute plano e distância:**286°59'24.18"** e **0.12**; até o vértice **Pt737**, de coordenadas N **8613115.19 m** e E **531792.91 m**; deste, segue confrontando com **Riacho do Bota Fogo**, com os seguintes azimute plano e distância:**287°54'6.53"** e **0.10**; até o vértice **Pt738**, de coordenadas N **8613115.23 m** e E **531792.81 m**; deste, segue confrontando com **Riacho do Bota Fogo**, com os seguintes azimute plano e distância:**288°53'43.90"** e **0.11**; até o vértice **Pt739**, de coordenadas N **8613115.26 m** e E **531792.71 m**; deste, segue confrontando com **Riacho do Bota Fogo**, com os seguintes azimute plano e distância:**289°53'21.27"** e **0.11**; até o vértice **Pt740**, de coordenadas N **8613115.30 m** e E **531792.60 m**; deste, segue confrontando com **Riacho do Bota Fogo**, com os seguintes azimute plano e distância:**290°52'58.63"** e **0.11**; até o vértice **Pt741**, de coordenadas N **8613115.34 m** e E **531792.50 m**; deste, segue confrontando com **Riacho do Bota Fogo**, com os seguintes azimute plano e distância:**291°52'36.00"** e **0.11**; até o vértice **Pt742**, de coordenadas N **8613115.38 m** e E **531792.39 m**; deste, segue confrontando com **Riacho do Bota Fogo**, com os seguintes azimute plano e distância:**292°52'13.37"** e **0.11**; até o vértice **Pt743**, de coordenadas N **8613115.42 m** e E **531792.29 m**; deste, segue confrontando com

Riacho do Bota Fogo, com os seguintes azimute plano e distância: **293°51'50.74"** e **0.11**; até o vértice **Pt744**, de coordenadas N **8613115.47 m** e E **531792.19 m**; deste, segue confrontando com **Riacho do Bota Fogo**, com os seguintes azimute plano e distância: **294°51'28.11"** e **0.11**; até o vértice **Pt745**, de coordenadas N **8613115.52 m** e E **531792.09 m**; deste, segue confrontando com **Riacho do Bota Fogo**, com os seguintes azimute plano e distância: **295°51'5.48"** e **0.11**; até o vértice **Pt746**, de coordenadas N **8613115.56 m** e E **531791.99 m**; deste, segue confrontando com **Riacho do Bota Fogo**, com os seguintes azimute plano e distância: **296°50'42.85"** e **0.11**; até o vértice **Pt747**, de coordenadas N **8613115.61 m** e E **531791.89 m**; deste, segue confrontando com **Riacho do Bota Fogo**, com os seguintes azimute plano e distância: **297°50'20.22"** e **0.11**; até o vértice **Pt748**, de coordenadas N **8613115.67 m** e E **531791.79 m**; deste, segue confrontando com **Riacho do Bota Fogo**, com os seguintes azimute plano e distância: **298°49'57.59"** e **0.11**; até o vértice **Pt749**, de coordenadas N **8613115.72 m** e E **531791.69 m**; deste, segue confrontando com **Riacho do Bota Fogo**, com os seguintes azimute plano e distância: **299°49'34.96"** e **0.11**; até o vértice **Pt750**, de coordenadas N **8613115.78 m** e E **531791.60 m**; deste, segue confrontando com **Riacho do Bota Fogo**, com os seguintes azimute plano e distância: **300°49'12.33"** e **0.11**; até o vértice **Pt751**, de coordenadas N **8613115.83 m** e E **531791.50 m**; deste, segue confrontando com **Riacho do Bota Fogo**, com os seguintes azimute plano e distância: **301°48'49.70"** e **0.11**; até o vértice **Pt752**, de coordenadas N **8613115.89 m** e E **531791.41 m**; deste, segue confrontando com **Riacho do Bota Fogo**, com os seguintes azimute plano e distância: **302°48'27.07"** e **0.11**; até o vértice **Pt753**, de coordenadas N **8613115.95 m** e E **531791.31 m**; deste, segue confrontando com **Riacho do Bota Fogo**, com os seguintes azimute plano e distância: **303°48'4.44"** e **0.11**; até o vértice **Pt754**, de coordenadas N **8613116.01 m** e E **531791.22 m**; deste, segue confrontando com **Riacho do Bota Fogo**, com os seguintes azimute plano e distância: **304°47'41.80"** e **0.11**; até o vértice **Pt755**, de coordenadas N **8613116.08 m** e E **531791.13 m**; deste, segue confrontando com **Riacho do Bota Fogo**, com os seguintes azimute plano e distância: **305°47'19.17"** e **0.11**; até o vértice **Pt756**, de coordenadas N **8613116.14 m** e E **531791.04 m**; deste, segue confrontando com **Riacho do Bota Fogo**, com os seguintes azimute plano e distância: **306°46'56.54"** e **0.11**; até o vértice **Pt757**, de coordenadas N **8613116.21 m** e E **531790.95 m**; deste, segue confrontando com **Riacho do Bota Fogo**, com os seguintes azimute plano e distância: **307°46'33.91"** e **0.11**; até o vértice **Pt758**, de coordenadas N **8613116.28 m** e E **531790.86 m**; deste, segue confrontando com **Riacho do Bota Fogo**, com os seguintes azimute plano e distância: **308°46'11.28"** e **0.11**; até o vértice **Pt759**, de coordenadas N **8613116.35 m** e E **531790.77 m**; deste, segue confrontando com **Riacho do Bota Fogo**, com os seguintes azimute plano e distância: **309°45'48.65"** e **0.11**; até o vértice **Pt760**, de coordenadas N **8613116.42 m** e E **531790.69 m**; deste, segue confrontando com **Riacho do Bota Fogo**, com os seguintes azimute plano e distância: **306°56'36.51"** e **2.18**; até o vértice **Pt761**, de coordenadas N **8613117.73 m** e E **531788.94 m**; deste, segue confrontando com **Riacho do Bota Fogo**, com os seguintes azimute plano e distância: **307°44'48.97"** e

2.18; até o vértice **Pt762**, de coordenadas N **8613119.07 m** e E **531787.22 m**; deste, segue confrontando com **Riacho do Bota Fogo**, com os seguintes azimute plano e distância:**308°33'1.43"** e **2.18**; até o vértice **Pt763**, de coordenadas N **8613120.43 m** e E **531785.51 m**; deste, segue confrontando com **Riacho do Bota Fogo**, com os seguintes azimute plano e distância:**309°21'13.89"** e **2.18**; até o vértice **Pt764**, de coordenadas N **8613121.81 m** e E **531783.82 m**; deste, segue confrontando com **Riacho do Bota Fogo**, com os seguintes azimute plano e distância:**311°46'26.94"** e **2.06**; até o vértice **Pt765**, de coordenadas N **8613123.18 m** e E **531782.29 m**; deste, segue confrontando com **Riacho do Bota Fogo**, com os seguintes azimute plano e distância:**310°53'9.11"** e **2.06**; até o vértice **Pt766**, de coordenadas N **8613124.53 m** e E **531780.73 m**; deste, segue confrontando com **Riacho do Bota Fogo**, com os seguintes azimute plano e distância:**309°59'51.28"** e **2.06**; até o vértice **Pt767**, de coordenadas N **8613125.86 m** e E **531779.15 m**; deste, segue confrontando com **Riacho do Bota Fogo**, com os seguintes azimute plano e distância:**309°06'33.45"** e **2.06**; até o vértice **Pt768**, de coordenadas N **8613127.16 m** e E **531777.55 m**; deste, segue confrontando com **Riacho do Bota Fogo**, com os seguintes azimute plano e distância:**308°13'15.62"** e **2.06**; até o vértice **Pt769**, de coordenadas N **8613128.43 m** e E **531775.93 m**; deste, segue confrontando com **Riacho do Bota Fogo**, com os seguintes azimute plano e distância:**305°13'2.80"** e **0.67**; até o vértice **Pt770**, de coordenadas N **8613128.82 m** e E **531775.38 m**; deste, segue confrontando com **Riacho do Bota Fogo**, com os seguintes azimute plano e distância:**304°13'24.70"** e **0.67**; até o vértice **Pt771**, de coordenadas N **8613129.20 m** e E **531774.83 m**; deste, segue confrontando com **Riacho do Bota Fogo**, com os seguintes azimute plano e distância:**303°13'46.59"** e **0.67**; até o vértice **Pt772**, de coordenadas N **8613129.56 m** e E **531774.27 m**; deste, segue confrontando com **Riacho do Bota Fogo**, com os seguintes azimute plano e distância:**302°14'8.48"** e **0.67**; até o vértice **Pt773**, de coordenadas N **8613129.92 m** e E **531773.70 m**; deste, segue confrontando com **Riacho do Bota Fogo**, com os seguintes azimute plano e distância:**301°14'30.38"** e **0.67**; até o vértice **Pt774**, de coordenadas N **8613130.27 m** e E **531773.13 m**; deste, segue confrontando com **Riacho do Bota Fogo**, com os seguintes azimute plano e distância:**300°14'52.27"** e **0.67**; até o vértice **Pt775**, de coordenadas N **8613130.61 m** e E **531772.55 m**; deste, segue confrontando com **Riacho do Bota Fogo**, com os seguintes azimute plano e distância:**299°15'14.16"** e **0.67**; até o vértice **Pt776**, de coordenadas N **8613130.94 m** e E **531771.96 m**; deste, segue confrontando com **Riacho do Bota Fogo**, com os seguintes azimute plano e distância:**298°15'36.06"** e **0.67**; até o vértice **Pt777**, de coordenadas N **8613131.25 m** e E **531771.37 m**; deste, segue confrontando com **Riacho do Bota Fogo**, com os seguintes azimute plano e distância:**297°15'57.95"** e **0.67**; até o vértice **Pt778**, de coordenadas N **8613131.56 m** e E **531770.77 m**; deste, segue confrontando com **Riacho do Bota Fogo**, com os seguintes azimute plano e distância:**293°31'26.53"** e **0.35**; até o vértice **Pt779**, de coordenadas N **8613131.70 m** e E **531770.45 m**; deste, segue confrontando com **Riacho do Bota Fogo**, com os seguintes azimute plano e distância:**294°28'1.99"** e **0.35**; até o vértice **Pt780**, de coordenadas N **8613131.84 m** e E **531770.14 m**; deste,

segue confrontando com **Riacho do Bota Fogo**, com os seguintes azimute plano e distância: **295°24'37.46"** e **0.35**; até o vértice **Pt781**, de coordenadas N **8613131.99 m** e E **531769.83 m**; deste, segue confrontando com **Riacho do Bota Fogo**, com os seguintes azimute plano e distância: **296°21'12.92"** e **0.35**; até o vértice **Pt782**, de coordenadas N **8613132.15 m** e E **531769.52 m**; deste, segue confrontando com **Riacho do Bota Fogo**, com os seguintes azimute plano e distância: **297°17'48.38"** e **0.35**; até o vértice **Pt783**, de coordenadas N **8613132.30 m** e E **531769.21 m**; deste, segue confrontando com **Riacho do Bota Fogo**, com os seguintes azimute plano e distância: **298°14'23.84"** e **0.35**; até o vértice **Pt784**, de coordenadas N **8613132.47 m** e E **531768.91 m**; deste, segue confrontando com **Riacho do Bota Fogo**, com os seguintes azimute plano e distância: **299°10'59.31"** e **0.35**; até o vértice **Pt785**, de coordenadas N **8613132.64 m** e E **531768.60 m**; deste, segue confrontando com **Riacho do Bota Fogo**, com os seguintes azimute plano e distância: **300°07'34.77"** e **0.35**; até o vértice **Pt786**, de coordenadas N **8613132.81 m** e E **531768.30 m**; deste, segue confrontando com **Riacho do Bota Fogo**, com os seguintes azimute plano e distância: **301°07'2.85"** e **0.36**; até o vértice **Pt787**, de coordenadas N **8613133.00 m** e E **531767.99 m**; deste, segue confrontando com **Riacho do Bota Fogo**, com os seguintes azimute plano e distância: **302°00'45.69"** e **0.33**; até o vértice **Pt788**, de coordenadas N **8613133.17 m** e E **531767.71 m**; deste, segue confrontando com **Riacho do Bota Fogo**, com os seguintes azimute plano e distância: **302°57'21.15"** e **0.35**; até o vértice **Pt789**, de coordenadas N **8613133.36 m** e E **531767.42 m**; deste, segue confrontando com **Riacho do Bota Fogo**, com os seguintes azimute plano e distância: **303°53'56.62"** e **0.35**; até o vértice **Pt790**, de coordenadas N **8613133.55 m** e E **531767.14 m**; deste, segue confrontando com **Riacho do Bota Fogo**, com os seguintes azimute plano e distância: **304°50'32.08"** e **0.35**; até o vértice **Pt791**, de coordenadas N **8613133.75 m** e E **531766.85 m**; deste, segue confrontando com **Riacho do Bota Fogo**, com os seguintes azimute plano e distância: **305°47'7.54"** e **0.35**; até o vértice **Pt792**, de coordenadas N **8613133.95 m** e E **531766.57 m**; deste, segue confrontando com **Riacho do Bota Fogo**, com os seguintes azimute plano e distância: **306°43'43.00"** e **0.35**; até o vértice **Pt793**, de coordenadas N **8613134.16 m** e E **531766.29 m**; deste, segue confrontando com **Riacho do Bota Fogo**, com os seguintes azimute plano e distância: **307°40'18.47"** e **0.35**; até o vértice **Pt794**, de coordenadas N **8613134.37 m** e E **531766.02 m**; deste, segue confrontando com **Riacho do Bota Fogo**, com os seguintes azimute plano e distância: **307°15'50.80"** e **0.58**; até o vértice **Pt795**, de coordenadas N **8613134.72 m** e E **531765.56 m**; deste, segue confrontando com **Riacho do Bota Fogo**, com os seguintes azimute plano e distância: **308°15'50.27"** e **0.58**; até o vértice **Pt796**, de coordenadas N **8613135.08 m** e E **531765.11 m**; deste, segue confrontando com **Riacho do Bota Fogo**, com os seguintes azimute plano e distância: **309°15'49.75"** e **0.58**; até o vértice **Pt797**, de coordenadas N **8613135.44 m** e E **531764.66 m**; deste, segue confrontando com **Riacho do Bota Fogo**, com os seguintes azimute plano e distância: **310°15'49.22"** e **0.58**; até o vértice **Pt798**, de coordenadas N **8613135.82 m** e E **531764.22 m**; deste, segue confrontando com **Riacho do Bota Fogo**, com os seguintes azimute plano e

distância:**311°15'48.69"** e **0.58**; até o vértice **Pt799**, de coordenadas N **8613136.20 m** e E **531763.79 m**; deste, segue confrontando com **Riacho do Bota Fogo**, com os seguintes azimute plano e distância:**312°15'48.16"** e **0.58**; até o vértice **Pt800**, de coordenadas N **8613136.58 m** e E **531763.36 m**; deste, segue confrontando com **Riacho do Bota Fogo**, com os seguintes azimute plano e distância:**313°15'47.63"** e **0.58**; até o vértice **Pt801**, de coordenadas N **8613136.98 m** e E **531762.94 m**; deste, segue confrontando com **Riacho do Bota Fogo**, com os seguintes azimute plano e distância:**314°15'47.11"** e **0.58**; até o vértice **Pt802**, de coordenadas N **8613137.38 m** e E **531762.53 m**; deste, segue confrontando com **Riacho do Bota Fogo**, com os seguintes azimute plano e distância:**315°15'46.58"** e **0.58**; até o vértice **Pt803**, de coordenadas N **8613137.79 m** e E **531762.12 m**; deste, segue confrontando com **Riacho do Bota Fogo**, com os seguintes azimute plano e distância:**316°15'46.05"** e **0.58**; até o vértice **Pt804**, de coordenadas N **8613138.21 m** e E **531761.72 m**; deste, segue confrontando com **Riacho do Bota Fogo**, com os seguintes azimute plano e distância:**317°15'45.52"** e **0.58**; até o vértice **Pt805**, de coordenadas N **8613138.63 m** e E **531761.33 m**; deste, segue confrontando com **Riacho do Bota Fogo**, com os seguintes azimute plano e distância:**318°15'45.00"** e **0.58**; até o vértice **Pt806**, de coordenadas N **8613139.06 m** e E **531760.95 m**; deste, segue confrontando com **Riacho do Bota Fogo**, com os seguintes azimute plano e distância:**319°15'44.47"** e **0.58**; até o vértice **Pt807**, de coordenadas N **8613139.50 m** e E **531760.57 m**; deste, segue confrontando com **Riacho do Bota Fogo**, com os seguintes azimute plano e distância:**320°15'43.94"** e **0.58**; até o vértice **Pt808**, de coordenadas N **8613139.94 m** e E **531760.20 m**; deste, segue confrontando com **Riacho do Bota Fogo**, com os seguintes azimute plano e distância:**334°57'5.34"** e **0.27**; até o vértice **Pt809**, de coordenadas N **8613140.19 m** e E **531760.09 m**; deste, segue confrontando com **Riacho do Bota Fogo**, com os seguintes azimute plano e distância:**333°58'8.23"** e **0.27**; até o vértice **Pt810**, de coordenadas N **8613140.44 m** e E **531759.97 m**; deste, segue confrontando com **Riacho do Bota Fogo**, com os seguintes azimute plano e distância:**332°59'11.13"** e **0.27**; até o vértice **Pt811**, de coordenadas N **8613140.68 m** e E **531759.84 m**; deste, segue confrontando com **Riacho do Bota Fogo**, com os seguintes azimute plano e distância:**332°00'14.02"** e **0.27**; até o vértice **Pt812**, de coordenadas N **8613140.92 m** e E **531759.71 m**; deste, segue confrontando com **Riacho do Bota Fogo**, com os seguintes azimute plano e distância:**331°01'16.91"** e **0.27**; até o vértice **Pt813**, de coordenadas N **8613141.16 m** e E **531759.58 m**; deste, segue confrontando com **Riacho do Bota Fogo**, com os seguintes azimute plano e distância:**330°02'19.80"** e **0.27**; até o vértice **Pt814**, de coordenadas N **8613141.39 m** e E **531759.45 m**; deste, segue confrontando com **Riacho do Bota Fogo**, com os seguintes azimute plano e distância:**329°03'22.69"** e **0.27**; até o vértice **Pt815**, de coordenadas N **8613141.63 m** e E **531759.31 m**; deste, segue confrontando com **Riacho do Bota Fogo**, com os seguintes azimute plano e distância:**328°04'25.58"** e **0.27**; até o vértice **Pt816**, de coordenadas N **8613141.86 m** e E **531759.16 m**; deste, segue confrontando com **Riacho do Bota Fogo**, com os seguintes azimute plano e distância:**327°05'28.47"** e **0.27**; até o vértice **Pt817**, de coordenadas N **8613142.09**

m e E **531759.01 m**; deste, segue confrontando com **Riacho do Bota Fogo**, com os seguintes azimute plano e distância:**326°06'31.36"** e **0.27**; até o vértice **Pt818**, de coordenadas N **8613142.31 m** e E **531758.86 m**; deste, segue confrontando com **Riacho do Bota Fogo**, com os seguintes azimute plano e distância:**325°07'34.26"** e **0.27**; até o vértice **Pt819**, de coordenadas N **8613142.54 m** e E **531758.71 m**; deste, segue confrontando com **Riacho do Bota Fogo**, com os seguintes azimute plano e distância:**324°08'37.15"** e **0.27**; até o vértice **Pt820**, de coordenadas N **8613142.76 m** e E **531758.55 m**; deste, segue confrontando com **Riacho do Bota Fogo**, com os seguintes azimute plano e distância:**323°09'40.04"** e **0.27**; até o vértice **Pt821**, de coordenadas N **8613142.97 m** e E **531758.38 m**; deste, segue confrontando com **Riacho do Bota Fogo**, com os seguintes azimute plano e distância:**322°10'42.93"** e **0.27**; até o vértice **Pt822**, de coordenadas N **8613143.19 m** e E **531758.22 m**; deste, segue confrontando com **Riacho do Bota Fogo**, com os seguintes azimute plano e distância:**321°11'45.82"** e **0.27**; até o vértice **Pt823**, de coordenadas N **8613143.40 m** e E **531758.05 m**; deste, segue confrontando com **Riacho do Bota Fogo**, com os seguintes azimute plano e distância:**320°12'48.71"** e **0.27**; até o vértice **Pt824**, de coordenadas N **8613143.61 m** e E **531757.87 m**; deste, segue confrontando com **Riacho do Bota Fogo**, com os seguintes azimute plano e distância:**319°13'51.60"** e **0.27**; até o vértice **Pt825**, de coordenadas N **8613143.82 m** e E **531757.69 m**; deste, segue confrontando com **Riacho do Bota Fogo**, com os seguintes azimute plano e distância:**318°14'54.49"** e **0.27**; até o vértice **Pt826**, de coordenadas N **8613144.02 m** e E **531757.51 m**; deste, segue confrontando com **Riacho do Bota Fogo**, com os seguintes azimute plano e distância:**317°15'57.39"** e **0.27**; até o vértice **Pt827**, de coordenadas N **8613144.22 m** e E **531757.33 m**; deste, segue confrontando com **Riacho do Bota Fogo**, com os seguintes azimute plano e distância:**316°17'0.28"** e **0.27**; até o vértice **Pt828**, de coordenadas N **8613144.42 m** e E **531757.14 m**; deste, segue confrontando com **Riacho do Bota Fogo**, com os seguintes azimute plano e distância:**315°18'3.17"** e **0.27**; até o vértice **Pt829**, de coordenadas N **8613144.61 m** e E **531756.95 m**; deste, segue confrontando com **Riacho do Bota Fogo**, com os seguintes azimute plano e distância:**314°19'6.06"** e **0.27**; até o vértice **Pt830**, de coordenadas N **8613144.80 m** e E **531756.75 m**; deste, segue confrontando com **Riacho do Bota Fogo**, com os seguintes azimute plano e distância:**313°20'8.95"** e **0.27**; até o vértice **Pt831**, de coordenadas N **8613144.99 m** e E **531756.56 m**; deste, segue confrontando com **Riacho do Bota Fogo**, com os seguintes azimute plano e distância:**312°21'11.84"** e **0.27**; até o vértice **Pt832**, de coordenadas N **8613145.17 m** e E **531756.35 m**; deste, segue confrontando com **Riacho do Bota Fogo**, com os seguintes azimute plano e distância:**311°22'14.73"** e **0.27**; até o vértice **Pt833**, de coordenadas N **8613145.35 m** e E **531756.15 m**; deste, segue confrontando com **Riacho do Bota Fogo**, com os seguintes azimute plano e distância:**310°23'17.62"** e **0.27**; até o vértice **Pt834**, de coordenadas N **8613145.53 m** e E **531755.94 m**; deste, segue confrontando com **Riacho do Bota Fogo**, com os seguintes azimute plano e distância:**317°31'49.93"** e **0.53**; até o vértice **Pt835**, de coordenadas N **8613145.92 m** e E **531755.59 m**; deste, segue confrontando com **Riacho do Bota Fogo**, com os

seguintes azimute plano e distância:**318°27'35.19"** e **0.53**; até o vértice **Pt836**, de coordenadas N **8613146.31 m** e E **531755.24 m**; deste, segue confrontando com **Riacho do Bota Fogo**, com os seguintes azimute plano e distância:**319°23'20.46"** e **0.53**; até o vértice **Pt837**, de coordenadas N **8613146.71 m** e E **531754.90 m**; deste, segue confrontando com **Riacho do Bota Fogo**, com os seguintes azimute plano e distância:**320°19'5.72"** e **0.53**; até o vértice **Pt838**, de coordenadas N **8613147.11 m** e E **531754.56 m**; deste, segue confrontando com **Riacho do Bota Fogo**, com os seguintes azimute plano e distância:**321°14'50.99"** e **0.53**; até o vértice **Pt839**, de coordenadas N **8613147.52 m** e E **531754.23 m**; deste, segue confrontando com **Riacho do Bota Fogo**, com os seguintes azimute plano e distância:**322°10'36.25"** e **0.53**; até o vértice **Pt840**, de coordenadas N **8613147.94 m** e E **531753.91 m**; deste, segue confrontando com **Riacho do Bota Fogo**, com os seguintes azimute plano e distância:**323°06'21.51"** e **0.53**; até o vértice **Pt841**, de coordenadas N **8613148.36 m** e E **531753.59 m**; deste, segue confrontando com **Riacho do Bota Fogo**, com os seguintes azimute plano e distância:**324°02'6.78"** e **0.53**; até o vértice **Pt842**, de coordenadas N **8613148.79 m** e E **531753.28 m**; deste, segue confrontando com **Riacho do Bota Fogo**, com os seguintes azimute plano e distância:**324°13'16.02"** e **0.63**; até o vértice **Pt843**, de coordenadas N **8613149.30 m** e E **531752.91 m**; deste, segue confrontando com **Riacho do Bota Fogo**, com os seguintes azimute plano e distância:**325°13'10.18"** e **0.63**; até o vértice **Pt844**, de coordenadas N **8613149.82 m** e E **531752.55 m**; deste, segue confrontando com **Riacho do Bota Fogo**, com os seguintes azimute plano e distância:**326°13'4.33"** e **0.63**; até o vértice **Pt845**, de coordenadas N **8613150.34 m** e E **531752.20 m**; deste, segue confrontando com **Riacho do Bota Fogo**, com os seguintes azimute plano e distância:**327°12'58.49"** e **0.63**; até o vértice **Pt846**, de coordenadas N **8613150.88 m** e E **531751.86 m**; deste, segue confrontando com **Riacho do Bota Fogo**, com os seguintes azimute plano e distância:**328°12'52.64"** e **0.63**; até o vértice **Pt847**, de coordenadas N **8613151.41 m** e E **531751.53 m**; deste, segue confrontando com **Riacho do Bota Fogo**, com os seguintes azimute plano e distância:**329°12'46.80"** e **0.63**; até o vértice **Pt848**, de coordenadas N **8613151.96 m** e E **531751.20 m**; deste, segue confrontando com **Riacho do Bota Fogo**, com os seguintes azimute plano e distância:**330°12'40.96"** e **0.63**; até o vértice **Pt849**, de coordenadas N **8613152.50 m** e E **531750.89 m**; deste, segue confrontando com **Riacho do Bota Fogo**, com os seguintes azimute plano e distância:**331°12'35.11"** e **0.63**; até o vértice **Pt850**, de coordenadas N **8613153.06 m** e E **531750.59 m**; deste, segue confrontando com **Riacho do Bota Fogo**, com os seguintes azimute plano e distância:**332°12'29.27"** e **0.63**; até o vértice **Pt851**, de coordenadas N **8613153.62 m** e E **531750.29 m**; deste, segue confrontando com **Riacho do Bota Fogo**, com os seguintes azimute plano e distância:**333°12'23.42"** e **0.63**; até o vértice **Pt852**, de coordenadas N **8613154.18 m** e E **531750.01 m**; deste, segue confrontando com **Riacho do Bota Fogo**, com os seguintes azimute plano e distância:**334°12'17.58"** e **0.63**; até o vértice **Pt853**, de coordenadas N **8613154.75 m** e E **531749.73 m**; deste, segue confrontando com **Riacho do Bota Fogo**, com os seguintes azimute plano e distância:**335°12'11.74"** e **0.63**; até o vértice **Pt854**, de

coordenadas N **8613155.32 m** e E **531749.47 m**; deste, segue confrontando com **Riacho do Bota Fogo**, com os seguintes azimute plano e distância:**336°12'5.89"** e **0.63**; até o vértice **Pt855**, de coordenadas N **8613155.90 m** e E **531749.21 m**; deste, segue confrontando com **Riacho do Bota Fogo**, com os seguintes azimute plano e distância:**337°12'0.05"** e **0.63**; até o vértice **Pt856**, de coordenadas N **8613156.48 m** e E **531748.97 m**; deste, segue confrontando com **Riacho do Bota Fogo**, com os seguintes azimute plano e distância:**338°11'54.20"** e **0.63**; até o vértice **Pt857**, de coordenadas N **8613157.07 m** e E **531748.73 m**; deste, segue confrontando com **Riacho do Bota Fogo**, com os seguintes azimute plano e distância:**339°11'48.36"** e **0.63**; até o vértice **Pt858**, de coordenadas N **8613157.66 m** e E **531748.51 m**; deste, segue confrontando com **Riacho do Bota Fogo**, com os seguintes azimute plano e distância:**340°11'42.52"** e **0.63**; até o vértice **Pt859**, de coordenadas N **8613158.26 m** e E **531748.29 m**; deste, segue confrontando com **Riacho do Bota Fogo**, com os seguintes azimute plano e distância:**341°11'36.67"** e **0.63**; até o vértice **Pt860**, de coordenadas N **8613158.85 m** e E **531748.09 m**; deste, segue confrontando com **Riacho do Bota Fogo**, com os seguintes azimute plano e distância:**342°11'30.83"** e **0.63**; até o vértice **Pt861**, de coordenadas N **8613159.46 m** e E **531747.90 m**; deste, segue confrontando com **Riacho do Bota Fogo**, com os seguintes azimute plano e distância:**346°48'39.01"** e **0.31**; até o vértice **Pt862**, de coordenadas N **8613159.76 m** e E **531747.82 m**; deste, segue confrontando com **Riacho do Bota Fogo**, com os seguintes azimute plano e distância:**347°47'26.68"** e **0.31**; até o vértice **Pt863**, de coordenadas N **8613160.07 m** e E **531747.76 m**; deste, segue confrontando com **Riacho do Bota Fogo**, com os seguintes azimute plano e distância:**348°46'14.35"** e **0.31**; até o vértice **Pt864**, de coordenadas N **8613160.38 m** e E **531747.70 m**; deste, segue confrontando com **Riacho do Bota Fogo**, com os seguintes azimute plano e distância:**349°45'2.02"** e **0.31**; até o vértice **Pt865**, de coordenadas N **8613160.68 m** e E **531747.64 m**; deste, segue confrontando com **Riacho do Bota Fogo**, com os seguintes azimute plano e distância:**350°43'49.70"** e **0.31**; até o vértice **Pt866**, de coordenadas N **8613160.99 m** e E **531747.59 m**; deste, segue confrontando com **Riacho do Bota Fogo**, com os seguintes azimute plano e distância:**351°42'37.37"** e **0.31**; até o vértice **Pt867**, de coordenadas N **8613161.30 m** e E **531747.55 m**; deste, segue confrontando com **Riacho do Bota Fogo**, com os seguintes azimute plano e distância:**352°41'25.04"** e **0.31**; até o vértice **Pt868**, de coordenadas N **8613161.62 m** e E **531747.51 m**; deste, segue confrontando com **Riacho do Bota Fogo**, com os seguintes azimute plano e distância:**353°40'12.71"** e **0.31**; até o vértice **Pt869**, de coordenadas N **8613161.93 m** e E **531747.47 m**; deste, segue confrontando com **Riacho do Bota Fogo**, com os seguintes azimute plano e distância:**354°39'0.39"** e **0.31**; até o vértice **Pt870**, de coordenadas N **8613162.24 m** e E **531747.44 m**; deste, segue confrontando com **Riacho do Bota Fogo**, com os seguintes azimute plano e distância:**355°37'48.06"** e **0.31**; até o vértice **Pt871**, de coordenadas N **8613162.55 m** e E **531747.42 m**; deste, segue confrontando com **Riacho do Bota Fogo**, com os seguintes azimute plano e distância:**356°36'35.73"** e **0.31**; até o vértice **Pt872**, de coordenadas N **8613162.87 m** e E **531747.40 m**; deste, segue confrontando com

Riacho do Bota Fogo, com os seguintes azimute plano e distância: **357°35'23.40"** e **0.31**; até o vértice **Pt873**, de coordenadas N **8613163.18 m** e E **531747.39 m**; deste, segue confrontando com **Riacho do Bota Fogo**, com os seguintes azimute plano e distância: **358°34'11.08"** e **0.31**; até o vértice **Pt874**, de coordenadas N **8613163.49 m** e E **531747.38 m**; deste, segue confrontando com **Riacho do Bota Fogo**, com os seguintes azimute plano e distância: **359°32'58.75"** e **0.31**; até o vértice **Pt875**, de coordenadas N **8613163.81 m** e E **531747.38 m**; deste, segue confrontando com **Riacho do Bota Fogo**, com os seguintes azimute plano e distância: **0°31'46.42"** e **0.31**; até o vértice **Pt876**, de coordenadas N **8613164.12 m** e E **531747.38 m**; deste, segue confrontando com **Riacho do Bota Fogo**, com os seguintes azimute plano e distância: **1°30'34.09"** e **0.31**; até o vértice **Pt877**, de coordenadas N **8613164.43 m** e E **531747.39 m**; deste, segue confrontando com **Riacho do Bota Fogo**, com os seguintes azimute plano e distância: **2°29'21.77"** e **0.31**; até o vértice **Pt878**, de coordenadas N **8613164.75 m** e E **531747.40 m**; deste, segue confrontando com **Riacho do Bota Fogo**, com os seguintes azimute plano e distância: **3°28'9.44"** e **0.31**; até o vértice **Pt879**, de coordenadas N **8613165.06 m** e E **531747.42 m**; deste, segue confrontando com **Riacho do Bota Fogo**, com os seguintes azimute plano e distância: **4°26'57.11"** e **0.31**; até o vértice **Pt880**, de coordenadas N **8613165.37 m** e E **531747.44 m**; deste, segue confrontando com **Riacho do Bota Fogo**, com os seguintes azimute plano e distância: **5°25'44.78"** e **0.31**; até o vértice **Pt881**, de coordenadas N **8613165.69 m** e E **531747.47 m**; deste, segue confrontando com **Riacho do Bota Fogo**, com os seguintes azimute plano e distância: **6°24'32.46"** e **0.31**; até o vértice **Pt882**, de coordenadas N **8613166.00 m** e E **531747.51 m**; deste, segue confrontando com **Riacho do Bota Fogo**, com os seguintes azimute plano e distância: **7°23'20.13"** e **0.31**; até o vértice **Pt883**, de coordenadas N **8613166.31 m** e E **531747.55 m**; deste, segue confrontando com **Riacho do Bota Fogo**, com os seguintes azimute plano e distância: **8°22'7.80"** e **0.31**; até o vértice **Pt884**, de coordenadas N **8613166.62 m** e E **531747.59 m**; deste, segue confrontando com **Riacho do Bota Fogo**, com os seguintes azimute plano e distância: **9°20'55.47"** e **0.31**; até o vértice **Pt885**, de coordenadas N **8613166.93 m** e E **531747.65 m**; deste, segue confrontando com **Riacho do Bota Fogo**, com os seguintes azimute plano e distância: **10°19'43.15"** e **0.31**; até o vértice **Pt886**, de coordenadas N **8613167.24 m** e E **531747.70 m**; deste, segue confrontando com **Riacho do Bota Fogo**, com os seguintes azimute plano e distância: **11°18'30.82"** e **0.31**; até o vértice **Pt887**, de coordenadas N **8613167.55 m** e E **531747.76 m**; deste, segue confrontando com **Riacho do Bota Fogo**, com os seguintes azimute plano e distância: **359°26'48.79"** e **4.02**; até o vértice **Pt888**, de coordenadas N **8613171.56 m** e E **531747.72 m**; deste, segue confrontando com **Riacho do Bota Fogo**, com os seguintes azimute plano e distância: **358°40'11.76"** e **4.02**; até o vértice **Pt889**, de coordenadas N **8613175.58 m** e E **531747.63 m**; deste, segue confrontando com **Riacho do Bota Fogo**, com os seguintes azimute plano e distância: **357°53'34.72"** e **4.02**; até o vértice **Pt890**, de coordenadas N **8613179.59 m** e E **531747.48 m**; deste, segue confrontando com **Riacho do Bota Fogo**, com os seguintes azimute plano e distância: **355°12'5.74"** e

0.34; até o vértice **Pt891**, de coordenadas N **8613179.93 m** e E **531747.46 m**; deste, segue confrontando com **Riacho do Bota Fogo**, com os seguintes azimute plano e distância:**354°13'24.70"** e **0.34**; até o vértice **Pt892**, de coordenadas N **8613180.27 m** e E **531747.42 m**; deste, segue confrontando com **Riacho do Bota Fogo**, com os seguintes azimute plano e distância:**353°14'43.66"** e **0.34**; até o vértice **Pt893**, de coordenadas N **8613180.61 m** e E **531747.38 m**; deste, segue confrontando com **Riacho do Bota Fogo**, com os seguintes azimute plano e distância:**352°16'2.62"** e **0.34**; até o vértice **Pt894**, de coordenadas N **8613180.94 m** e E **531747.34 m**; deste, segue confrontando com **Riacho do Bota Fogo**, com os seguintes azimute plano e distância:**351°17'21.58"** e **0.34**; até o vértice **Pt895**, de coordenadas N **8613181.28 m** e E **531747.28 m**; deste, segue confrontando com **Riacho do Bota Fogo**, com os seguintes azimute plano e distância:**350°18'40.54"** e **0.34**; até o vértice **Pt896**, de coordenadas N **8613181.61 m** e E **531747.23 m**; deste, segue confrontando com **Riacho do Bota Fogo**, com os seguintes azimute plano e distância:**349°19'59.50"** e **0.34**; até o vértice **Pt897**, de coordenadas N **8613181.95 m** e E **531747.16 m**; deste, segue confrontando com **Riacho do Bota Fogo**, com os seguintes azimute plano e distância:**348°21'18.46"** e **0.34**; até o vértice **Pt898**, de coordenadas N **8613182.28 m** e E **531747.10 m**; deste, segue confrontando com **Riacho do Bota Fogo**, com os seguintes azimute plano e distância:**347°22'37.42"** e **0.34**; até o vértice **Pt899**, de coordenadas N **8613182.61 m** e E **531747.02 m**; deste, segue confrontando com **Riacho do Bota Fogo**, com os seguintes azimute plano e distância:**346°23'56.39"** e **0.34**; até o vértice **Pt900**, de coordenadas N **8613182.94 m** e E **531746.94 m**; deste, segue confrontando com **Riacho do Bota Fogo**, com os seguintes azimute plano e distância:**345°25'15.35"** e **0.34**; até o vértice **Pt901**, de coordenadas N **8613183.27 m** e E **531746.86 m**; deste, segue confrontando com **Riacho do Bota Fogo**, com os seguintes azimute plano e distância:**344°26'34.31"** e **0.34**; até o vértice **Pt902**, de coordenadas N **8613183.60 m** e E **531746.76 m**; deste, segue confrontando com **Riacho do Bota Fogo**, com os seguintes azimute plano e distância:**343°27'53.27"** e **0.34**; até o vértice **Pt903**, de coordenadas N **8613183.92 m** e E **531746.67 m**; deste, segue confrontando com **Riacho do Bota Fogo**, com os seguintes azimute plano e distância:**342°29'12.23"** e **0.34**; até o vértice **Pt904**, de coordenadas N **8613184.25 m** e E **531746.57 m**; deste, segue confrontando com **Riacho do Bota Fogo**, com os seguintes azimute plano e distância:**341°30'31.19"** e **0.34**; até o vértice **Pt905**, de coordenadas N **8613184.57 m** e E **531746.46 m**; deste, segue confrontando com **Riacho do Bota Fogo**, com os seguintes azimute plano e distância:**340°31'50.15"** e **0.34**; até o vértice **Pt906**, de coordenadas N **8613184.89 m** e E **531746.34 m**; deste, segue confrontando com **Riacho do Bota Fogo**, com os seguintes azimute plano e distância:**339°33'9.11"** e **0.34**; até o vértice **Pt907**, de coordenadas N **8613185.21 m** e E **531746.23 m**; deste, segue confrontando com **Riacho do Bota Fogo**, com os seguintes azimute plano e distância:**338°34'28.07"** e **0.34**; até o vértice **Pt908**, de coordenadas N **8613185.53 m** e E **531746.10 m**; deste, segue confrontando com **Riacho do Bota Fogo**, com os seguintes azimute plano e distância:**337°35'47.03"** e **0.34**; até o vértice **Pt909**, de coordenadas N **8613185.84 m** e E **531745.97 m**; deste,

segue confrontando com **Riacho do Bota Fogo**, com os seguintes azimute plano e distância:**336°37'5.99"** e **0.34**; até o vértice **Pt910**, de coordenadas N **8613186.15 m** e E **531745.84 m**; deste, segue confrontando com **Riacho do Bota Fogo**, com os seguintes azimute plano e distância:**335°38'24.96"** e **0.34**; até o vértice **Pt911**, de coordenadas N **8613186.46 m** e E **531745.70 m**; deste, segue confrontando com **Riacho do Bota Fogo**, com os seguintes azimute plano e distância:**334°39'43.92"** e **0.34**; até o vértice **Pt912**, de coordenadas N **8613186.77 m** e E **531745.55 m**; deste, segue confrontando com **Riacho do Bota Fogo**, com os seguintes azimute plano e distância:**333°41'2.88"** e **0.34**; até o vértice **Pt913**, de coordenadas N **8613187.07 m** e E **531745.40 m**; deste, segue confrontando com **Riacho do Bota Fogo**, com os seguintes azimute plano e distância:**326°43'18.38"** e **0.47**; até o vértice **Pt914**, de coordenadas N **8613187.47 m** e E **531745.14 m**; deste, segue confrontando com **Riacho do Bota Fogo**, com os seguintes azimute plano e distância:**325°44'34.37"** e **0.47**; até o vértice **Pt915**, de coordenadas N **8613187.85 m** e E **531744.88 m**; deste, segue confrontando com **Riacho do Bota Fogo**, com os seguintes azimute plano e distância:**324°45'50.35"** e **0.47**; até o vértice **Pt916**, de coordenadas N **8613188.24 m** e E **531744.61 m**; deste, segue confrontando com **Riacho do Bota Fogo**, com os seguintes azimute plano e distância:**323°47'6.34"** e **0.47**; até o vértice **Pt917**, de coordenadas N **8613188.61 m** e E **531744.33 m**; deste, segue confrontando com **Riacho do Bota Fogo**, com os seguintes azimute plano e distância:**322°48'22.32"** e **0.47**; até o vértice **Pt918**, de coordenadas N **8613188.99 m** e E **531744.05 m**; deste, segue confrontando com **Riacho do Bota Fogo**, com os seguintes azimute plano e distância:**321°49'38.31"** e **0.47**; até o vértice **Pt919**, de coordenadas N **8613189.35 m** e E **531743.76 m**; deste, segue confrontando com **Riacho do Bota Fogo**, com os seguintes azimute plano e distância:**320°50'54.30"** e **0.47**; até o vértice **Pt920**, de coordenadas N **8613189.72 m** e E **531743.47 m**; deste, segue confrontando com **Riacho do Bota Fogo**, com os seguintes azimute plano e distância:**319°52'10.28"** e **0.47**; até o vértice **Pt921**, de coordenadas N **8613190.07 m** e E **531743.16 m**; deste, segue confrontando com **Riacho do Bota Fogo**, com os seguintes azimute plano e distância:**318°53'26.27"** e **0.47**; até o vértice **Pt922**, de coordenadas N **8613190.43 m** e E **531742.86 m**; deste, segue confrontando com **Riacho do Bota Fogo**, com os seguintes azimute plano e distância:**317°54'42.25"** e **0.47**; até o vértice **Pt923**, de coordenadas N **8613190.77 m** e E **531742.54 m**; deste, segue confrontando com **Riacho do Bota Fogo**, com os seguintes azimute plano e distância:**316°55'58.24"** e **0.47**; até o vértice **Pt924**, de coordenadas N **8613191.12 m** e E **531742.22 m**; deste, segue confrontando com **Riacho do Bota Fogo**, com os seguintes azimute plano e distância:**315°57'14.22"** e **0.47**; até o vértice **Pt925**, de coordenadas N **8613191.45 m** e E **531741.90 m**; deste, segue confrontando com **Riacho do Bota Fogo**, com os seguintes azimute plano e distância:**314°58'30.21"** e **0.47**; até o vértice **Pt926**, de coordenadas N **8613191.78 m** e E **531741.57 m**; deste, segue confrontando com **Riacho do Bota Fogo**, com os seguintes azimute plano e distância:**313°59'46.19"** e **0.47**; até o vértice **Pt927**, de coordenadas N **8613192.11 m** e E **531741.23 m**; deste, segue confrontando com **Riacho do Bota Fogo**, com os seguintes azimute plano e

distância: **313°01'2.18"** e **0.47**; até o vértice **Pt928**, de coordenadas N **8613192.43 m** e E **531740.89 m**; deste, segue confrontando com **Riacho do Bota Fogo**, com os seguintes azimute plano e distância: **312°02'18.16"** e **0.47**; até o vértice **Pt929**, de coordenadas N **8613192.74 m** e E **531740.54 m**; deste, segue confrontando com **Riacho do Bota Fogo**, com os seguintes azimute plano e distância: **311°03'34.15"** e **0.47**; até o vértice **Pt930**, de coordenadas N **8613193.05 m** e E **531740.19 m**; deste, segue confrontando com **Riacho do Bota Fogo**, com os seguintes azimute plano e distância: **310°04'50.13"** e **0.47**; até o vértice **Pt931**, de coordenadas N **8613193.35 m** e E **531739.83 m**; deste, segue confrontando com **Riacho do Bota Fogo**, com os seguintes azimute plano e distância: **309°06'6.12"** e **0.47**; até o vértice **Pt932**, de coordenadas N **8613193.65 m** e E **531739.47 m**; deste, segue confrontando com **Riacho do Bota Fogo**, com os seguintes azimute plano e distância: **308°07'22.10"** e **0.47**; até o vértice **Pt933**, de coordenadas N **8613193.93 m** e E **531739.10 m**; deste, segue confrontando com **Riacho do Bota Fogo**, com os seguintes azimute plano e distância: **307°08'38.09"** e **0.47**; até o vértice **Pt934**, de coordenadas N **8613194.22 m** e E **531738.72 m**; deste, segue confrontando com **Riacho do Bota Fogo**, com os seguintes azimute plano e distância: **306°09'54.07"** e **0.47**; até o vértice **Pt935**, de coordenadas N **8613194.49 m** e E **531738.35 m**; deste, segue confrontando com **Riacho do Bota Fogo**, com os seguintes azimute plano e distância: **305°11'10.06"** e **0.47**; até o vértice **Pt936**, de coordenadas N **8613194.76 m** e E **531737.96 m**; deste, segue confrontando com **Riacho do Bota Fogo**, com os seguintes azimute plano e distância: **309°45'18.75"** e **0.45**; até o vértice **Pt937**, de coordenadas N **8613195.05 m** e E **531737.62 m**; deste, segue confrontando com **Riacho do Bota Fogo**, com os seguintes azimute plano e distância: **310°44'52.74"** e **0.45**; até o vértice **Pt938**, de coordenadas N **8613195.35 m** e E **531737.27 m**; deste, segue confrontando com **Riacho do Bota Fogo**, com os seguintes azimute plano e distância: **311°44'26.73"** e **0.45**; até o vértice **Pt939**, de coordenadas N **8613195.65 m** e E **531736.93 m**; deste, segue confrontando com **Riacho do Bota Fogo**, com os seguintes azimute plano e distância: **312°44'0.72"** e **0.45**; até o vértice **Pt940**, de coordenadas N **8613195.96 m** e E **531736.60 m**; deste, segue confrontando com **Riacho do Bota Fogo**, com os seguintes azimute plano e distância: **313°43'34.71"** e **0.45**; até o vértice **Pt941**, de coordenadas N **8613196.27 m** e E **531736.27 m**; deste, segue confrontando com **Riacho do Bota Fogo**, com os seguintes azimute plano e distância: **314°43'8.70"** e **0.45**; até o vértice **Pt942**, de coordenadas N **8613196.59 m** e E **531735.95 m**; deste, segue confrontando com **Riacho do Bota Fogo**, com os seguintes azimute plano e distância: **315°42'42.68"** e **0.45**; até o vértice **Pt943**, de coordenadas N **8613196.91 m** e E **531735.64 m**; deste, segue confrontando com **Riacho do Bota Fogo**, com os seguintes azimute plano e distância: **316°42'16.67"** e **0.45**; até o vértice **Pt944**, de coordenadas N **8613197.24 m** e E **531735.32 m**; deste, segue confrontando com **Riacho do Bota Fogo**, com os seguintes azimute plano e distância: **317°41'50.66"** e **0.45**; até o vértice **Pt945**, de coordenadas N **8613197.58 m** e E **531735.02 m**; deste, segue confrontando com **Riacho do Bota Fogo**, com os seguintes azimute plano e distância: **318°41'24.65"** e **0.45**; até o vértice **Pt946**, de coordenadas N **8613197.92**

m e E **531734.72 m**; deste, segue confrontando com **Riacho do Bota Fogo**, com os seguintes azimute plano e distância:**319°40'58.64"** e **0.45**; até o vértice **Pt947**, de coordenadas N **8613198.26 m** e E **531734.43 m**; deste, segue confrontando com **Riacho do Bota Fogo**, com os seguintes azimute plano e distância:**320°13'1.08"** e **0.57**; até o vértice **Pt948**, de coordenadas N **8613198.70 m** e E **531734.06 m**; deste, segue confrontando com **Riacho do Bota Fogo**, com os seguintes azimute plano e distância:**321°09'24.69"** e **0.57**; até o vértice **Pt949**, de coordenadas N **8613199.15 m** e E **531733.71 m**; deste, segue confrontando com **Riacho do Bota Fogo**, com os seguintes azimute plano e distância:**322°05'48.30"** e **0.57**; até o vértice **Pt950**, de coordenadas N **8613199.59 m** e E **531733.36 m**; deste, segue confrontando com **Riacho do Bota Fogo**, com os seguintes azimute plano e distância:**323°02'11.91"** e **0.57**; até o vértice **Pt951**, de coordenadas N **8613200.05 m** e E **531733.01 m**; deste, segue confrontando com **Riacho do Bota Fogo**, com os seguintes azimute plano e distância:**323°58'35.52"** e **0.57**; até o vértice **Pt952**, de coordenadas N **8613200.51 m** e E **531732.68 m**; deste, segue confrontando com **Riacho do Bota Fogo**, com os seguintes azimute plano e distância:**324°54'59.13"** e **0.57**; até o vértice **Pt953**, de coordenadas N **8613200.97 m** e E **531732.35 m**; deste, segue confrontando com **Riacho do Bota Fogo**, com os seguintes azimute plano e distância:**325°51'22.74"** e **0.57**; até o vértice **Pt954**, de coordenadas N **8613201.45 m** e E **531732.03 m**; deste, segue confrontando com **Riacho do Bota Fogo**, com os seguintes azimute plano e distância:**326°47'46.35"** e **0.57**; até o vértice **Pt955**, de coordenadas N **8613201.92 m** e E **531731.72 m**; deste, segue confrontando com **Riacho do Bota Fogo**, com os seguintes azimute plano e distância:**324°37'23.36"** e **0.21**; até o vértice **Pt956**, de coordenadas N **8613202.09 m** e E **531731.60 m**; deste, segue confrontando com **Riacho do Bota Fogo**, com os seguintes azimute plano e distância:**325°36'12.72"** e **0.21**; até o vértice **Pt957**, de coordenadas N **8613202.27 m** e E **531731.48 m**; deste, segue confrontando com **Riacho do Bota Fogo**, com os seguintes azimute plano e distância:**326°35'2.07"** e **0.21**; até o vértice **Pt958**, de coordenadas N **8613202.44 m** e E **531731.37 m**; deste, segue confrontando com **Riacho do Bota Fogo**, com os seguintes azimute plano e distância:**327°33'51.43"** e **0.21**; até o vértice **Pt959**, de coordenadas N **8613202.62 m** e E **531731.25 m**; deste, segue confrontando com **Riacho do Bota Fogo**, com os seguintes azimute plano e distância:**328°32'40.78"** e **0.21**; até o vértice **Pt960**, de coordenadas N **8613202.80 m** e E **531731.14 m**; deste, segue confrontando com **Riacho do Bota Fogo**, com os seguintes azimute plano e distância:**329°31'30.14"** e **0.21**; até o vértice **Pt961**, de coordenadas N **8613202.98 m** e E **531731.04 m**; deste, segue confrontando com **Riacho do Bota Fogo**, com os seguintes azimute plano e distância:**330°30'19.49"** e **0.21**; até o vértice **Pt962**, de coordenadas N **8613203.16 m** e E **531730.93 m**; deste, segue confrontando com **Riacho do Bota Fogo**, com os seguintes azimute plano e distância:**331°29'8.84"** e **0.21**; até o vértice **Pt963**, de coordenadas N **8613203.35 m** e E **531730.83 m**; deste, segue confrontando com **Riacho do Bota Fogo**, com os seguintes azimute plano e distância:**332°27'58.20"** e **0.21**; até o vértice **Pt964**, de coordenadas N **8613203.53 m** e E **531730.74 m**; deste, segue confrontando com **Riacho do Bota Fogo**, com os

seguintes azimute plano e distância: **333°26'47.55"** e **0.21**; até o vértice **Pt965**, de coordenadas N **8613203.72 m** e E **531730.64 m**; deste, segue confrontando com **Riacho do Bota Fogo**, com os seguintes azimute plano e distância: **334°25'36.91"** e **0.21**; até o vértice **Pt966**, de coordenadas N **8613203.91 m** e E **531730.55 m**; deste, segue confrontando com **Riacho do Bota Fogo**, com os seguintes azimute plano e distância: **335°24'26.26"** e **0.21**; até o vértice **Pt967**, de coordenadas N **8613204.10 m** e E **531730.47 m**; deste, segue confrontando com **Riacho do Bota Fogo**, com os seguintes azimute plano e distância: **336°23'15.62"** e **0.21**; até o vértice **Pt968**, de coordenadas N **8613204.29 m** e E **531730.38 m**; deste, segue confrontando com **Riacho do Bota Fogo**, com os seguintes azimute plano e distância: **337°22'4.97"** e **0.21**; até o vértice **Pt969**, de coordenadas N **8613204.49 m** e E **531730.30 m**; deste, segue confrontando com **Riacho do Bota Fogo**, com os seguintes azimute plano e distância: **338°20'54.33"** e **0.21**; até o vértice **Pt970**, de coordenadas N **8613204.68 m** e E **531730.22 m**; deste, segue confrontando com **Riacho do Bota Fogo**, com os seguintes azimute plano e distância: **339°19'43.68"** e **0.21**; até o vértice **Pt971**, de coordenadas N **8613204.88 m** e E **531730.15 m**; deste, segue confrontando com **Riacho do Bota Fogo**, com os seguintes azimute plano e distância: **340°18'33.04"** e **0.21**; até o vértice **Pt972**, de coordenadas N **8613205.07 m** e E **531730.08 m**; deste, segue confrontando com **Riacho do Bota Fogo**, com os seguintes azimute plano e distância: **341°17'22.39"** e **0.21**; até o vértice **Pt973**, de coordenadas N **8613205.27 m** e E **531730.01 m**; deste, segue confrontando com **Riacho do Bota Fogo**, com os seguintes azimute plano e distância: **342°16'11.74"** e **0.21**; até o vértice **Pt974**, de coordenadas N **8613205.47 m** e E **531729.95 m**; deste, segue confrontando com **Riacho do Bota Fogo**, com os seguintes azimute plano e distância: **343°15'1.10"** e **0.21**; até o vértice **Pt975**, de coordenadas N **8613205.67 m** e E **531729.89 m**; deste, segue confrontando com **Riacho do Bota Fogo**, com os seguintes azimute plano e distância: **344°13'50.45"** e **0.21**; até o vértice **Pt976**, de coordenadas N **8613205.88 m** e E **531729.83 m**; deste, segue confrontando com **Riacho do Bota Fogo**, com os seguintes azimute plano e distância: **346°13'23.20"** e **0.17**; até o vértice **Pt977**, de coordenadas N **8613206.04 m** e E **531729.79 m**; deste, segue confrontando com **Riacho do Bota Fogo**, com os seguintes azimute plano e distância: **347°11'31.65"** e **0.17**; até o vértice **Pt978**, de coordenadas N **8613206.20 m** e E **531729.75 m**; deste, segue confrontando com **Riacho do Bota Fogo**, com os seguintes azimute plano e distância: **348°09'40.10"** e **0.17**; até o vértice **Pt979**, de coordenadas N **8613206.36 m** e E **531729.72 m**; deste, segue confrontando com **Riacho do Bota Fogo**, com os seguintes azimute plano e distância: **349°07'48.55"** e **0.17**; até o vértice **Pt980**, de coordenadas N **8613206.52 m** e E **531729.69 m**; deste, segue confrontando com **Riacho do Bota Fogo**, com os seguintes azimute plano e distância: **350°05'57.00"** e **0.17**; até o vértice **Pt981**, de coordenadas N **8613206.69 m** e E **531729.66 m**; deste, segue confrontando com **Riacho do Bota Fogo**, com os seguintes azimute plano e distância: **351°04'5.45"** e **0.17**; até o vértice **Pt982**, de coordenadas N **8613206.85 m** e E **531729.63 m**; deste, segue confrontando com **Riacho do Bota Fogo**, com os seguintes azimute plano e distância: **352°02'13.90"** e **0.17**; até o vértice **Pt983**, de

coordenadas N **8613207.01 m** e E **531729.61 m**; deste, segue confrontando com **Riacho do Bota Fogo**, com os seguintes azimute plano e distância:**353°00'22.35"** e **0.17**; até o vértice **Pt984**, de coordenadas N **8613207.18 m** e E **531729.59 m**; deste, segue confrontando com **Riacho do Bota Fogo**, com os seguintes azimute plano e distância:**353°58'30.80"** e **0.17**; até o vértice **Pt985**, de coordenadas N **8613207.34 m** e E **531729.57 m**; deste, segue confrontando com **Riacho do Bota Fogo**, com os seguintes azimute plano e distância:**354°56'39.24"** e **0.17**; até o vértice **Pt986**, de coordenadas N **8613207.51 m** e E **531729.56 m**; deste, segue confrontando com **Riacho do Bota Fogo**, com os seguintes azimute plano e distância:**355°54'47.69"** e **0.17**; até o vértice **Pt987**, de coordenadas N **8613207.67 m** e E **531729.55 m**; deste, segue confrontando com **Riacho do Bota Fogo**, com os seguintes azimute plano e distância:**356°52'56.14"** e **0.17**; até o vértice **Pt988**, de coordenadas N **8613207.84 m** e E **531729.54 m**; deste, segue confrontando com **Riacho do Bota Fogo**, com os seguintes azimute plano e distância:**357°51'4.59"** e **0.17**; até o vértice **Pt989**, de coordenadas N **8613208.00 m** e E **531729.53 m**; deste, segue confrontando com **Riacho do Bota Fogo**, com os seguintes azimute plano e distância:**358°49'13.04"** e **0.17**; até o vértice **Pt990**, de coordenadas N **8613208.17 m** e E **531729.53 m**; deste, segue confrontando com **Riacho do Bota Fogo**, com os seguintes azimute plano e distância:**359°47'21.49"** e **0.17**; até o vértice **Pt991**, de coordenadas N **8613208.33 m** e E **531729.53 m**; deste, segue confrontando com **Riacho do Bota Fogo**, com os seguintes azimute plano e distância:**0°45'29.94"** e **0.17**; até o vértice **Pt992**, de coordenadas N **8613208.50 m** e E **531729.53 m**; deste, segue confrontando com **Riacho do Bota Fogo**, com os seguintes azimute plano e distância:**1°43'38.39"** e **0.17**; até o vértice **Pt993**, de coordenadas N **8613208.67 m** e E **531729.54 m**; deste, segue confrontando com **Riacho do Bota Fogo**, com os seguintes azimute plano e distância:**2°41'46.84"** e **0.17**; até o vértice **Pt994**, de coordenadas N **8613208.83 m** e E **531729.54 m**; deste, segue confrontando com **Riacho do Bota Fogo**, com os seguintes azimute plano e distância:**3°39'55.29"** e **0.17**; até o vértice **Pt995**, de coordenadas N **8613209.00 m** e E **531729.55 m**; deste, segue confrontando com **Riacho do Bota Fogo**, com os seguintes azimute plano e distância:**6°37'14.40"** e **0.19**; até o vértice **Pt996**, de coordenadas N **8613209.18 m** e E **531729.58 m**; deste, segue confrontando com **Riacho do Bota Fogo**, com os seguintes azimute plano e distância:**7°35'59.15"** e **0.19**; até o vértice **Pt997**, de coordenadas N **8613209.37 m** e E **531729.60 m**; deste, segue confrontando com **Riacho do Bota Fogo**, com os seguintes azimute plano e distância:**8°34'43.89"** e **0.19**; até o vértice **Pt998**, de coordenadas N **8613209.56 m** e E **531729.63 m**; deste, segue confrontando com **Riacho do Bota Fogo**, com os seguintes azimute plano e distância:**9°33'28.64"** e **0.19**; até o vértice **Pt999**, de coordenadas N **8613209.74 m** e E **531729.66 m**; deste, segue confrontando com **Riacho do Bota Fogo**, com os seguintes azimute plano e distância:**10°32'13.38"** e **0.19**; até o vértice **Pt1000**, de coordenadas N **8613209.93 m** e E **531729.69 m**; deste, segue confrontando com **Riacho do Bota Fogo**, com os seguintes azimute plano e distância:**11°30'58.13"** e **0.19**; até o vértice **Pt1001**, de coordenadas N **8613210.11 m** e E **531729.73 m**; deste, segue confrontando com

Riacho do Bota Fogo, com os seguintes azimute plano e distância: $12^{\circ}29'42.88''$ e **0.19**; até o vértice **Pt1002**, de coordenadas N **8613210.30 m** e E **531729.77 m**; deste, segue confrontando com **Riacho do Bota Fogo**, com os seguintes azimute plano e distância: $13^{\circ}28'27.62''$ e **0.19**; até o vértice **Pt1003**, de coordenadas N **8613210.48 m** e E **531729.82 m**; deste, segue confrontando com **Riacho do Bota Fogo**, com os seguintes azimute plano e distância: $14^{\circ}27'12.37''$ e **0.19**; até o vértice **Pt1004**, de coordenadas N **8613210.66 m** e E **531729.86 m**; deste, segue confrontando com **Riacho do Bota Fogo**, com os seguintes azimute plano e distância: $15^{\circ}25'57.12''$ e **0.19**; até o vértice **Pt1005**, de coordenadas N **8613210.84 m** e E **531729.91 m**; deste, segue confrontando com **Riacho do Bota Fogo**, com os seguintes azimute plano e distância: $16^{\circ}24'41.86''$ e **0.19**; até o vértice **Pt1006**, de coordenadas N **8613211.02 m** e E **531729.97 m**; deste, segue confrontando com **Riacho do Bota Fogo**, com os seguintes azimute plano e distância: $17^{\circ}23'26.61''$ e **0.19**; até o vértice **Pt1007**, de coordenadas N **8613211.20 m** e E **531730.02 m**; deste, segue confrontando com **Riacho do Bota Fogo**, com os seguintes azimute plano e distância: $18^{\circ}22'11.35''$ e **0.19**; até o vértice **Pt1008**, de coordenadas N **8613211.38 m** e E **531730.08 m**; deste, segue confrontando com **Riacho do Bota Fogo**, com os seguintes azimute plano e distância: $17^{\circ}20'39.93''$ e **0.44**; até o vértice **Pt1009**, de coordenadas N **8613211.81 m** e E **531730.22 m**; deste, segue confrontando com **Riacho do Bota Fogo**, com os seguintes azimute plano e distância: $18^{\circ}19'40.15''$ e **0.44**; até o vértice **Pt1010**, de coordenadas N **8613212.23 m** e E **531730.35 m**; deste, segue confrontando com **Riacho do Bota Fogo**, com os seguintes azimute plano e distância: $19^{\circ}18'40.36''$ e **0.44**; até o vértice **Pt1011**, de coordenadas N **8613212.65 m** e E **531730.50 m**; deste, segue confrontando com **Riacho do Bota Fogo**, com os seguintes azimute plano e distância: $20^{\circ}17'40.58''$ e **0.44**; até o vértice **Pt1012**, de coordenadas N **8613213.06 m** e E **531730.66 m**; deste, segue confrontando com **Riacho do Bota Fogo**, com os seguintes azimute plano e distância: $21^{\circ}16'40.79''$ e **0.44**; até o vértice **Pt1013**, de coordenadas N **8613213.48 m** e E **531730.82 m**; deste, segue confrontando com **Riacho do Bota Fogo**, com os seguintes azimute plano e distância: $22^{\circ}15'41.01''$ e **0.44**; até o vértice **Pt1014**, de coordenadas N **8613213.89 m** e E **531730.99 m**; deste, segue confrontando com **Riacho do Bota Fogo**, com os seguintes azimute plano e distância: $23^{\circ}14'41.23''$ e **0.44**; até o vértice **Pt1015**, de coordenadas N **8613214.30 m** e E **531731.16 m**; deste, segue confrontando com **Riacho do Bota Fogo**, com os seguintes azimute plano e distância: $24^{\circ}13'41.44''$ e **0.44**; até o vértice **Pt1016**, de coordenadas N **8613214.70 m** e E **531731.34 m**; deste, segue confrontando com **Riacho do Bota Fogo**, com os seguintes azimute plano e distância: $25^{\circ}12'41.66''$ e **0.44**; até o vértice **Pt1017**, de coordenadas N **8613215.11 m** e E **531731.53 m**; deste, segue confrontando com **Riacho do Bota Fogo**, com os seguintes azimute plano e distância: $26^{\circ}11'41.87''$ e **0.44**; até o vértice **Pt1018**, de coordenadas N **8613215.50 m** e E **531731.73 m**; deste, segue confrontando com **Riacho do Bota Fogo**, com os seguintes azimute plano e distância: $27^{\circ}10'42.09''$ e **0.44**; até o vértice **Pt1019**, de coordenadas N **8613215.90 m** e E **531731.93 m**; deste, segue confrontando com **Riacho do Bota Fogo**, com os seguintes azimute plano e distância: $28^{\circ}09'42.30''$ e

0.44; até o vértice **Pt1020**, de coordenadas N **8613216.29 m** e E **531732.14 m**; deste, segue confrontando com **Riacho do Bota Fogo**, com os seguintes azimute plano e distância: **29°08'42.52"** e **0.44**; até o vértice **Pt1021**, de coordenadas N **8613216.68 m** e E **531732.36 m**; deste, segue confrontando com **Riacho do Bota Fogo**, com os seguintes azimute plano e distância: **28°10'50.47"** e **0.33**; até o vértice **Pt1022**, de coordenadas N **8613216.97 m** e E **531732.51 m**; deste, segue confrontando com **Riacho do Bota Fogo**, com os seguintes azimute plano e distância: **27°14'4.24"** e **0.33**; até o vértice **Pt1023**, de coordenadas N **8613217.27 m** e E **531732.67 m**; deste, segue confrontando com **Riacho do Bota Fogo**, com os seguintes azimute plano e distância: **26°17'18.02"** e **0.33**; até o vértice **Pt1024**, de coordenadas N **8613217.56 m** e E **531732.81 m**; deste, segue confrontando com **Riacho do Bota Fogo**, com os seguintes azimute plano e distância: **25°20'31.79"** e **0.33**; até o vértice **Pt1025**, de coordenadas N **8613217.86 m** e E **531732.95 m**; deste, segue confrontando com **Riacho do Bota Fogo**, com os seguintes azimute plano e distância: **24°23'45.56"** e **0.33**; até o vértice **Pt1026**, de coordenadas N **8613218.17 m** e E **531733.09 m**; deste, segue confrontando com **Riacho do Bota Fogo**, com os seguintes azimute plano e distância: **23°26'59.34"** e **0.33**; até o vértice **Pt1027**, de coordenadas N **8613218.47 m** e E **531733.22 m**; deste, segue confrontando com **Riacho do Bota Fogo**, com os seguintes azimute plano e distância: **22°30'13.11"** e **0.33**; até o vértice **Pt1028**, de coordenadas N **8613218.78 m** e E **531733.35 m**; deste, segue confrontando com **Riacho do Bota Fogo**, com os seguintes azimute plano e distância: **21°33'26.88"** e **0.33**; até o vértice **Pt1029**, de coordenadas N **8613219.08 m** e E **531733.47 m**; deste, segue confrontando com **Riacho do Bota Fogo**, com os seguintes azimute plano e distância: **20°36'40.65"** e **0.33**; até o vértice **Pt1030**, de coordenadas N **8613219.39 m** e E **531733.59 m**; deste, segue confrontando com **Riacho do Bota Fogo**, com os seguintes azimute plano e distância: **19°39'54.43"** e **0.33**; até o vértice **Pt1031**, de coordenadas N **8613219.71 m** e E **531733.70 m**; deste, segue confrontando com **Riacho do Bota Fogo**, com os seguintes azimute plano e distância: **18°43'8.20"** e **0.33**; até o vértice **Pt1032**, de coordenadas N **8613220.02 m** e E **531733.81 m**; deste, segue confrontando com **Riacho do Bota Fogo**, com os seguintes azimute plano e distância: **20°14'0.61"** e **1.99**; até o vértice **Pt1033**, de coordenadas N **8613221.89 m** e E **531734.50 m**; deste, segue confrontando com **Riacho do Bota Fogo**, com os seguintes azimute plano e distância: **19°25'27.75"** e **1.99**; até o vértice **Pt1034**, de coordenadas N **8613223.77 m** e E **531735.16 m**; deste, segue confrontando com **Riacho do Bota Fogo**, com os seguintes azimute plano e distância: **18°36'54.89"** e **1.99**; até o vértice **Pt1035**, de coordenadas N **8613225.66 m** e E **531735.80 m**; deste, segue confrontando com **Riacho do Bota Fogo**, com os seguintes azimute plano e distância: **17°48'22.04"** e **1.99**; até o vértice **Pt1036**, de coordenadas N **8613227.56 m** e E **531736.41 m**; deste, segue confrontando com **Riacho do Bota Fogo**, com os seguintes azimute plano e distância: **17°08'51.87"** e **1.33**; até o vértice **Pt1037**, de coordenadas N **8613228.83 m** e E **531736.80 m**; deste, segue confrontando com **Riacho do Bota Fogo**, com os seguintes azimute plano e distância: **16°20'32.95"** e **1.33**; até o vértice **Pt1038**, de coordenadas N **8613230.11 m** e E **531737.17 m**;

deste, segue confrontando com **Riacho do Bota Fogo**, com os seguintes azimute plano e distância: **15°32'14.03"** e **1.33**; até o vértice **Pt1039**, de coordenadas N **8613231.39 m** e E **531737.53 m**; deste, segue confrontando com **Riacho do Bota Fogo**, com os seguintes azimute plano e distância: **15°27'49.57"** e **0.26**; até o vértice **Pt1040**, de coordenadas N **8613231.65 m** e E **531737.60 m**; deste, segue confrontando com **Riacho do Bota Fogo**, com os seguintes azimute plano e distância: **16°26'9.90"** e **0.26**; até o vértice **Pt1041**, de coordenadas N **8613231.90 m** e E **531737.67 m**; deste, segue confrontando com **Riacho do Bota Fogo**, com os seguintes azimute plano e distância: **17°24'30.23"** e **0.26**; até o vértice **Pt1042**, de coordenadas N **8613232.15 m** e E **531737.75 m**; deste, segue confrontando com **Riacho do Bota Fogo**, com os seguintes azimute plano e distância: **18°22'50.56"** e **0.26**; até o vértice **Pt1043**, de coordenadas N **8613232.40 m** e E **531737.84 m**; deste, segue confrontando com **Riacho do Bota Fogo**, com os seguintes azimute plano e distância: **19°21'10.89"** e **0.26**; até o vértice **Pt1044**, de coordenadas N **8613232.65 m** e E **531737.93 m**; deste, segue confrontando com **Riacho do Bota Fogo**, com os seguintes azimute plano e distância: **20°19'31.22"** e **0.26**; até o vértice **Pt1045**, de coordenadas N **8613232.90 m** e E **531738.02 m**; deste, segue confrontando com **Riacho do Bota Fogo**, com os seguintes azimute plano e distância: **21°17'51.55"** e **0.26**; até o vértice **Pt1046**, de coordenadas N **8613233.15 m** e E **531738.11 m**; deste, segue confrontando com **Riacho do Bota Fogo**, com os seguintes azimute plano e distância: **22°16'11.88"** e **0.26**; até o vértice **Pt1047**, de coordenadas N **8613233.39 m** e E **531738.21 m**; deste, segue confrontando com **Riacho do Bota Fogo**, com os seguintes azimute plano e distância: **23°14'32.21"** e **0.26**; até o vértice **Pt1048**, de coordenadas N **8613233.64 m** e E **531738.32 m**; deste, segue confrontando com **Riacho do Bota Fogo**, com os seguintes azimute plano e distância: **24°12'52.55"** e **0.26**; até o vértice **Pt1049**, de coordenadas N **8613233.88 m** e E **531738.43 m**; deste, segue confrontando com **Riacho do Bota Fogo**, com os seguintes azimute plano e distância: **25°11'12.88"** e **0.26**; até o vértice **Pt1050**, de coordenadas N **8613234.12 m** e E **531738.54 m**; deste, segue confrontando com **Riacho do Bota Fogo**, com os seguintes azimute plano e distância: **26°09'33.21"** e **0.26**; até o vértice **Pt1051**, de coordenadas N **8613234.35 m** e E **531738.66 m**; deste, segue confrontando com **Riacho do Bota Fogo**, com os seguintes azimute plano e distância: **27°07'53.54"** e **0.26**; até o vértice **Pt1052**, de coordenadas N **8613234.59 m** e E **531738.78 m**; deste, segue confrontando com **Riacho do Bota Fogo**, com os seguintes azimute plano e distância: **28°06'13.87"** e **0.26**; até o vértice **Pt1053**, de coordenadas N **8613234.82 m** e E **531738.90 m**; deste, segue confrontando com **Riacho do Bota Fogo**, com os seguintes azimute plano e distância: **29°04'34.20"** e **0.26**; até o vértice **Pt1054**, de coordenadas N **8613235.05 m** e E **531739.03 m**; deste, segue confrontando com **Riacho do Bota Fogo**, com os seguintes azimute plano e distância: **30°02'54.53"** e **0.26**; até o vértice **Pt1055**, de coordenadas N **8613235.28 m** e E **531739.16 m**; deste, segue confrontando com **Riacho do Bota Fogo**, com os seguintes azimute plano e distância: **31°01'14.86"** e **0.26**; até o vértice **Pt1056**, de coordenadas N **8613235.51 m** e E **531739.30 m**; deste, segue confrontando com **Riacho do Bota Fogo**, com os seguintes azimute plano e

distância: **31°59'35.19"** e **0.26**; até o vértice **Pt1057**, de coordenadas N **8613235.73 m** e E **531739.44 m**; deste, segue confrontando com **Riacho do Bota Fogo**, com os seguintes azimute plano e distância: **32°57'55.53"** e **0.26**; até o vértice **Pt1058**, de coordenadas N **8613235.96 m** e E **531739.58 m**; deste, segue confrontando com **Riacho do Bota Fogo**, com os seguintes azimute plano e distância: **33°56'15.86"** e **0.26**; até o vértice **Pt1059**, de coordenadas N **8613236.18 m** e E **531739.73 m**; deste, segue confrontando com **Riacho do Bota Fogo**, com os seguintes azimute plano e distância: **34°54'36.19"** e **0.26**; até o vértice **Pt1060**, de coordenadas N **8613236.39 m** e E **531739.88 m**; deste, segue confrontando com **Riacho do Bota Fogo**, com os seguintes azimute plano e distância: **35°52'56.52"** e **0.26**; até o vértice **Pt1061**, de coordenadas N **8613236.61 m** e E **531740.04 m**; deste, segue confrontando com **Riacho do Bota Fogo**, com os seguintes azimute plano e distância: **36°51'16.85"** e **0.26**; até o vértice **Pt1062**, de coordenadas N **8613236.82 m** e E **531740.20 m**; deste, segue confrontando com **Riacho do Bota Fogo**, com os seguintes azimute plano e distância: **45°43'23.94"** e **0.60**; até o vértice **Pt1063**, de coordenadas N **8613237.24 m** e E **531740.62 m**; deste, segue confrontando com **Riacho do Bota Fogo**, com os seguintes azimute plano e distância: **46°42'49.97"** e **0.60**; até o vértice **Pt1064**, de coordenadas N **8613237.65 m** e E **531741.06 m**; deste, segue confrontando com **Riacho do Bota Fogo**, com os seguintes azimute plano e distância: **47°42'16.00"** e **0.60**; até o vértice **Pt1065**, de coordenadas N **8613238.05 m** e E **531741.51 m**; deste, segue confrontando com **Riacho do Bota Fogo**, com os seguintes azimute plano e distância: **48°41'42.03"** e **0.60**; até o vértice **Pt1066**, de coordenadas N **8613238.45 m** e E **531741.96 m**; deste, segue confrontando com **Riacho do Bota Fogo**, com os seguintes azimute plano e distância: **49°41'8.07"** e **0.60**; até o vértice **Pt1067**, de coordenadas N **8613238.84 m** e E **531742.41 m**; deste, segue confrontando com **Riacho do Bota Fogo**, com os seguintes azimute plano e distância: **50°40'34.10"** e **0.60**; até o vértice **Pt1068**, de coordenadas N **8613239.22 m** e E **531742.88 m**; deste, segue confrontando com **Riacho do Bota Fogo**, com os seguintes azimute plano e distância: **49°59'28.84"** e **6.52**; até o vértice **Pt1069**, de coordenadas N **8613243.41 m** e E **531747.87 m**; deste, segue confrontando com **Riacho do Bota Fogo**, com os seguintes azimute plano e distância: **33°07'31.59"** e **0.20**; até o vértice **Pt1070**, de coordenadas N **8613243.57 m** e E **531747.98 m**; deste, segue confrontando com **Riacho do Bota Fogo**, com os seguintes azimute plano e distância: **32°09'11.14"** e **0.20**; até o vértice **Pt1071**, de coordenadas N **8613243.74 m** e E **531748.09 m**; deste, segue confrontando com **Riacho do Bota Fogo**, com os seguintes azimute plano e distância: **31°10'50.70"** e **0.20**; até o vértice **Pt1072**, de coordenadas N **8613243.91 m** e E **531748.19 m**; deste, segue confrontando com **Riacho do Bota Fogo**, com os seguintes azimute plano e distância: **30°12'30.25"** e **0.20**; até o vértice **Pt1073**, de coordenadas N **8613244.08 m** e E **531748.29 m**; deste, segue confrontando com **Riacho do Bota Fogo**, com os seguintes azimute plano e distância: **29°14'9.81"** e **0.20**; até o vértice **Pt1074**, de coordenadas N **8613244.26 m** e E **531748.38 m**; deste, segue confrontando com **Riacho do Bota Fogo**, com os seguintes azimute plano e distância: **28°15'49.36"** e **0.20**; até o vértice **Pt1075**, de coordenadas N **8613244.43**

m e E **531748.48 m**; deste, segue confrontando com **Riacho do Bota Fogo**, com os seguintes azimute plano e distância:**27°17'28.92"** e **0.20**; até o vértice **Pt1076**, de coordenadas N **8613244.61 m** e E **531748.57 m**; deste, segue confrontando com **Riacho do Bota Fogo**, com os seguintes azimute plano e distância:**26°19'8.48"** e **0.20**; até o vértice **Pt1077**, de coordenadas N **8613244.79 m** e E **531748.66 m**; deste, segue confrontando com **Riacho do Bota Fogo**, com os seguintes azimute plano e distância:**25°20'48.03"** e **0.20**; até o vértice **Pt1078**, de coordenadas N **8613244.97 m** e E **531748.74 m**; deste, segue confrontando com **Riacho do Bota Fogo**, com os seguintes azimute plano e distância:**24°22'27.59"** e **0.20**; até o vértice **Pt1079**, de coordenadas N **8613245.15 m** e E **531748.82 m**; deste, segue confrontando com **Riacho do Bota Fogo**, com os seguintes azimute plano e distância:**23°24'7.14"** e **0.20**; até o vértice **Pt1080**, de coordenadas N **8613245.33 m** e E **531748.90 m**; deste, segue confrontando com **Riacho do Bota Fogo**, com os seguintes azimute plano e distância:**22°25'46.70"** e **0.20**; até o vértice **Pt1081**, de coordenadas N **8613245.51 m** e E **531748.98 m**; deste, segue confrontando com **Riacho do Bota Fogo**, com os seguintes azimute plano e distância:**21°27'26.25"** e **0.20**; até o vértice **Pt1082**, de coordenadas N **8613245.70 m** e E **531749.05 m**; deste, segue confrontando com **Riacho do Bota Fogo**, com os seguintes azimute plano e distância:**20°29'5.81"** e **0.20**; até o vértice **Pt1083**, de coordenadas N **8613245.88 m** e E **531749.12 m**; deste, segue confrontando com **Riacho do Bota Fogo**, com os seguintes azimute plano e distância:**19°30'45.36"** e **0.20**; até o vértice **Pt1084**, de coordenadas N **8613246.07 m** e E **531749.19 m**; deste, segue confrontando com **Riacho do Bota Fogo**, com os seguintes azimute plano e distância:**18°32'24.92"** e **0.20**; até o vértice **Pt1085**, de coordenadas N **8613246.26 m** e E **531749.25 m**; deste, segue confrontando com **Riacho do Bota Fogo**, com os seguintes azimute plano e distância:**17°34'4.48"** e **0.20**; até o vértice **Pt1086**, de coordenadas N **8613246.45 m** e E **531749.31 m**; deste, segue confrontando com **Riacho do Bota Fogo**, com os seguintes azimute plano e distância:**16°35'44.03"** e **0.20**; até o vértice **Pt1087**, de coordenadas N **8613246.64 m** e E **531749.37 m**; deste, segue confrontando com **Riacho do Bota Fogo**, com os seguintes azimute plano e distância:**15°37'23.59"** e **0.20**; até o vértice **Pt1088**, de coordenadas N **8613246.83 m** e E **531749.42 m**; deste, segue confrontando com **Riacho do Bota Fogo**, com os seguintes azimute plano e distância:**14°39'3.14"** e **0.20**; até o vértice **Pt1089**, de coordenadas N **8613247.02 m** e E **531749.47 m**; deste, segue confrontando com **Riacho do Bota Fogo**, com os seguintes azimute plano e distância:**13°40'42.70"** e **0.20**; até o vértice **Pt1090**, de coordenadas N **8613247.21 m** e E **531749.52 m**; deste, segue confrontando com **Riacho do Bota Fogo**, com os seguintes azimute plano e distância:**8°42'43.26"** e **0.35**; até o vértice **Pt1091**, de coordenadas N **8613247.56 m** e E **531749.57 m**; deste, segue confrontando com **Riacho do Bota Fogo**, com os seguintes azimute plano e distância:**7°44'18.45"** e **0.35**; até o vértice **Pt1092**, de coordenadas N **8613247.91 m** e E **531749.62 m**; deste, segue confrontando com **Riacho do Bota Fogo**, com os seguintes azimute plano e distância:**6°45'53.64"** e **0.35**; até o vértice **Pt1093**, de coordenadas N **8613248.26 m** e E **531749.66 m**; deste, segue confrontando com **Riacho do Bota Fogo**, com os

seguintes azimute plano e distância: **5°47'28.83"** e **0.35**; até o vértice **Pt1094**, de coordenadas N **8613248.62 m** e E **531749.70 m**; deste, segue confrontando com **Riacho do Bota Fogo**, com os seguintes azimute plano e distância: **4°49'4.02"** e **0.35**; até o vértice **Pt1095**, de coordenadas N **8613248.97 m** e E **531749.73 m**; deste, segue confrontando com **Riacho do Bota Fogo**, com os seguintes azimute plano e distância: **3°50'39.22"** e **0.35**; até o vértice **Pt1096**, de coordenadas N **8613249.32 m** e E **531749.75 m**; deste, segue confrontando com **Riacho do Bota Fogo**, com os seguintes azimute plano e distância: **2°52'14.41"** e **0.35**; até o vértice **Pt1097**, de coordenadas N **8613249.68 m** e E **531749.77 m**; deste, segue confrontando com **Riacho do Bota Fogo**, com os seguintes azimute plano e distância: **1°53'49.60"** e **0.35**; até o vértice **Pt1098**, de coordenadas N **8613250.03 m** e E **531749.78 m**; deste, segue confrontando com **Riacho do Bota Fogo**, com os seguintes azimute plano e distância: **0°55'24.79"** e **0.35**; até o vértice **Pt1099**, de coordenadas N **8613250.38 m** e E **531749.78 m**; deste, segue confrontando com **Riacho do Bota Fogo**, com os seguintes azimute plano e distância: **359°56'59.98"** e **0.35**; até o vértice **Pt1100**, de coordenadas N **8613250.74 m** e E **531749.78 m**; deste, segue confrontando com **Riacho do Bota Fogo**, com os seguintes azimute plano e distância: **358°58'35.17"** e **0.35**; até o vértice **Pt1101**, de coordenadas N **8613251.09 m** e E **531749.78 m**; deste, segue confrontando com **Riacho do Bota Fogo**, com os seguintes azimute plano e distância: **358°00'10.36"** e **0.35**; até o vértice **Pt1102**, de coordenadas N **8613251.45 m** e E **531749.77 m**; deste, segue confrontando com **Riacho do Bota Fogo**, com os seguintes azimute plano e distância: **357°01'45.55"** e **0.35**; até o vértice **Pt1103**, de coordenadas N **8613251.80 m** e E **531749.75 m**; deste, segue confrontando com **Riacho do Bota Fogo**, com os seguintes azimute plano e distância: **356°03'20.75"** e **0.35**; até o vértice **Pt1104**, de coordenadas N **8613252.15 m** e E **531749.72 m**; deste, segue confrontando com **Riacho do Bota Fogo**, com os seguintes azimute plano e distância: **355°04'55.94"** e **0.35**; até o vértice **Pt1105**, de coordenadas N **8613252.51 m** e E **531749.69 m**; deste, segue confrontando com **Riacho do Bota Fogo**, com os seguintes azimute plano e distância: **354°06'31.13"** e **0.35**; até o vértice **Pt1106**, de coordenadas N **8613252.86 m** e E **531749.66 m**; deste, segue confrontando com **Riacho do Bota Fogo**, com os seguintes azimute plano e distância: **353°08'6.32"** e **0.35**; até o vértice **Pt1107**, de coordenadas N **8613253.21 m** e E **531749.61 m**; deste, segue confrontando com **Riacho do Bota Fogo**, com os seguintes azimute plano e distância: **352°46'46.72"** e **0.37**; até o vértice **Pt1108**, de coordenadas N **8613253.57 m** e E **531749.57 m**; deste, segue confrontando com **Riacho do Bota Fogo**, com os seguintes azimute plano e distância: **351°50'3.53"** e **0.37**; até o vértice **Pt1109**, de coordenadas N **8613253.94 m** e E **531749.52 m**; deste, segue confrontando com **Riacho do Bota Fogo**, com os seguintes azimute plano e distância: **350°53'20.35"** e **0.37**; até o vértice **1110**, de coordenadas N **8613254.30 m** e E **531749.46 m**; deste, segue confrontando com **Riacho do Bota Fogo**, com os seguintes azimute plano e distância: **349°56'37.16"** e **0.37**; até o vértice **1111**, de coordenadas N **8613254.66 m** e E **531749.39 m**; deste, segue confrontando com **Riacho do Bota Fogo**, com os seguintes azimute plano e distância: **348°59'53.97"** e **0.37**; até o vértice **1112**, de

coordenadas N **8613255.02 m** e E **531749.32 m**; deste, segue confrontando com **Riacho do Bota Fogo**, com os seguintes azimute plano e distância:**348°03'10.78"** e **0.37**; até o vértice **1113**, de coordenadas N **8613255.38 m** e E **531749.25 m**; deste, segue confrontando com **Riacho do Bota Fogo**, com os seguintes azimute plano e distância:**347°06'27.59"** e **0.37**; até o vértice **1114**, de coordenadas N **8613255.73 m** e E **531749.17 m**; deste, segue confrontando com **Riacho do Bota Fogo**, com os seguintes azimute plano e distância:**346°09'44.40"** e **0.37**; até o vértice **1115**, de coordenadas N **8613256.09 m** e E **531749.08 m**; deste, segue confrontando com **Riacho do Bota Fogo**, com os seguintes azimute plano e distância:**345°13'1.21"** e **0.37**; até o vértice **1116**, de coordenadas N **8613256.44 m** e E **531748.99 m**; deste, segue confrontando com **Riacho do Bota Fogo**, com os seguintes azimute plano e distância:**344°16'18.02"** e **0.37**; até o vértice **1117**, de coordenadas N **8613256.80 m** e E **531748.89 m**; deste, segue confrontando com **Riacho do Bota Fogo**, com os seguintes azimute plano e distância:**343°19'34.84"** e **0.37**; até o vértice **1118**, de coordenadas N **8613257.15 m** e E **531748.78 m**; deste, segue confrontando com **Riacho do Bota Fogo**, com os seguintes azimute plano e distância:**342°22'51.65"** e **0.37**; até o vértice **1119**, de coordenadas N **8613257.50 m** e E **531748.67 m**; deste, segue confrontando com **Riacho do Bota Fogo**, com os seguintes azimute plano e distância:**341°26'8.46"** e **0.37**; até o vértice **Pt1120**, de coordenadas N **8613257.84 m** e E **531748.55 m**; deste, segue confrontando com **Riacho do Bota Fogo**, com os seguintes azimute plano e distância:**340°29'25.27"** e **0.37**; até o vértice **Pt1121**, de coordenadas N **8613258.19 m** e E **531748.43 m**; deste, segue confrontando com **Riacho do Bota Fogo**, com os seguintes azimute plano e distância:**339°32'42.08"** e **0.37**; até o vértice **Pt1122**, de coordenadas N **8613258.53 m** e E **531748.30 m**; deste, segue confrontando com **Riacho do Bota Fogo**, com os seguintes azimute plano e distância:**338°35'58.89"** e **0.37**; até o vértice **Pt1123**, de coordenadas N **8613258.87 m** e E **531748.17 m**; deste, segue confrontando com **Riacho do Bota Fogo**, com os seguintes azimute plano e distância:**337°39'15.70"** e **0.37**; até o vértice **Pt1124**, de coordenadas N **8613259.21 m** e E **531748.03 m**; deste, segue confrontando com **Riacho do Bota Fogo**, com os seguintes azimute plano e distância:**354°55'52.42"** e **0.22**; até o vértice **Pt1125**, de coordenadas N **8613259.43 m** e E **531748.01 m**; deste, segue confrontando com **Riacho do Bota Fogo**, com os seguintes azimute plano e distância:**355°53'4.86"** e **0.22**; até o vértice **Pt1126**, de coordenadas N **8613259.65 m** e E **531747.99 m**; deste, segue confrontando com **Riacho do Bota Fogo**, com os seguintes azimute plano e distância:**356°50'17.29"** e **0.22**; até o vértice **Pt1127**, de coordenadas N **8613259.87 m** e E **531747.98 m**; deste, segue confrontando com **Riacho do Bota Fogo**, com os seguintes azimute plano e distância:**357°47'29.73"** e **0.22**; até o vértice **Pt1128**, de coordenadas N **8613260.08 m** e E **531747.97 m**; deste, segue confrontando com **Riacho do Bota Fogo**, com os seguintes azimute plano e distância:**358°44'42.16"** e **0.22**; até o vértice **Pt1129**, de coordenadas N **8613260.30 m** e E **531747.97 m**; deste, segue confrontando com **Riacho do Bota Fogo**, com os seguintes azimute plano e distância:**359°41'54.60"** e **0.22**; até o vértice **Pt1130**, de coordenadas N **8613260.52 m** e E **531747.97 m**; deste, segue confrontando com

Riacho do Bota Fogo, com os seguintes azimute plano e distância: $0^{\circ}39'7.03''$ e **0.22**; até o vértice **Pt1131**, de coordenadas N **8613260.74 m** e E **531747.97 m**; deste, segue confrontando com **Riacho do Bota Fogo**, com os seguintes azimute plano e distância: $1^{\circ}36'19.47''$ e **0.22**; até o vértice **Pt1132**, de coordenadas N **8613260.95 m** e E **531747.98 m**; deste, segue confrontando com **Riacho do Bota Fogo**, com os seguintes azimute plano e distância: $2^{\circ}33'31.90''$ e **0.22**; até o vértice **Pt1133**, de coordenadas N **8613261.17 m** e E **531747.99 m**; deste, segue confrontando com **Riacho do Bota Fogo**, com os seguintes azimute plano e distância: $3^{\circ}30'44.34''$ e **0.22**; até o vértice **Pt1134**, de coordenadas N **8613261.39 m** e E **531748.00 m**; deste, segue confrontando com **Riacho do Bota Fogo**, com os seguintes azimute plano e distância: $4^{\circ}27'56.77''$ e **0.22**; até o vértice **Pt1135**, de coordenadas N **8613261.61 m** e E **531748.02 m**; deste, segue confrontando com **Riacho do Bota Fogo**, com os seguintes azimute plano e distância: $4^{\circ}32'36.54''$ e **0.27**; até o vértice **Pt1136**, de coordenadas N **8613261.87 m** e E **531748.04 m**; deste, segue confrontando com **Riacho do Bota Fogo**, com os seguintes azimute plano e distância: $5^{\circ}30'50.79''$ e **0.27**; até o vértice **Pt1137**, de coordenadas N **8613262.14 m** e E **531748.06 m**; deste, segue confrontando com **Riacho do Bota Fogo**, com os seguintes azimute plano e distância: $6^{\circ}29'5.05''$ e **0.27**; até o vértice **Pt1138**, de coordenadas N **8613262.40 m** e E **531748.09 m**; deste, segue confrontando com **Riacho do Bota Fogo**, com os seguintes azimute plano e distância: $7^{\circ}27'19.30''$ e **0.27**; até o vértice **Pt1139**, de coordenadas N **8613262.67 m** e E **531748.13 m**; deste, segue confrontando com **Riacho do Bota Fogo**, com os seguintes azimute plano e distância: $8^{\circ}25'33.56''$ e **0.27**; até o vértice **Pt1140**, de coordenadas N **8613262.93 m** e E **531748.17 m**; deste, segue confrontando com **Riacho do Bota Fogo**, com os seguintes azimute plano e distância: $9^{\circ}23'47.81''$ e **0.27**; até o vértice **Pt1141**, de coordenadas N **8613263.19 m** e E **531748.21 m**; deste, segue confrontando com **Riacho do Bota Fogo**, com os seguintes azimute plano e distância: $10^{\circ}22'2.06''$ e **0.27**; até o vértice **Pt1142**, de coordenadas N **8613263.45 m** e E **531748.26 m**; deste, segue confrontando com **Riacho do Bota Fogo**, com os seguintes azimute plano e distância: $11^{\circ}20'16.32''$ e **0.27**; até o vértice **Pt1143**, de coordenadas N **8613263.72 m** e E **531748.31 m**; deste, segue confrontando com **Riacho do Bota Fogo**, com os seguintes azimute plano e distância: $12^{\circ}18'30.57''$ e **0.27**; até o vértice **Pt1144**, de coordenadas N **8613263.98 m** e E **531748.37 m**; deste, segue confrontando com **Riacho do Bota Fogo**, com os seguintes azimute plano e distância: $13^{\circ}16'44.83''$ e **0.27**; até o vértice **Pt1145**, de coordenadas N **8613264.23 m** e E **531748.43 m**; deste, segue confrontando com **Riacho do Bota Fogo**, com os seguintes azimute plano e distância: $14^{\circ}14'59.08''$ e **0.27**; até o vértice **Pt1146**, de coordenadas N **8613264.49 m** e E **531748.49 m**; deste, segue confrontando com **Riacho do Bota Fogo**, com os seguintes azimute plano e distância: $15^{\circ}13'13.34''$ e **0.27**; até o vértice **Pt1147**, de coordenadas N **8613264.75 m** e E **531748.56 m**; deste, segue confrontando com **Riacho do Bota Fogo**, com os seguintes azimute plano e distância: $16^{\circ}11'27.59''$ e **0.27**; até o vértice **Pt1148**, de coordenadas N **8613265.00 m** e E **531748.64 m**; deste, segue confrontando com **Riacho do Bota Fogo**, com os seguintes azimute plano e distância: $18^{\circ}27'16.31''$ e

1.23; até o vértice **Pt1149**, de coordenadas N **8613266.18 m** e E **531749.03 m**; deste, segue confrontando com **Riacho do Bota Fogo**, com os seguintes azimute plano e distância: **17°27'25.99"** e **1.23**; até o vértice **Pt1150**, de coordenadas N **8613267.35 m** e E **531749.40 m**; deste, segue confrontando com **Riacho do Bota Fogo**, com os seguintes azimute plano e distância: **16°01'12.05"** e **0.56**; até o vértice **Pt1151**, de coordenadas N **8613267.89 m** e E **531749.55 m**; deste, segue confrontando com **Riacho do Bota Fogo**, com os seguintes azimute plano e distância: **15°06'2.25"** e **0.56**; até o vértice **Pt1152**, de coordenadas N **8613268.43 m** e E **531749.70 m**; deste, segue confrontando com **Riacho do Bota Fogo**, com os seguintes azimute plano e distância: **14°10'52.45"** e **0.56**; até o vértice **Pt1153**, de coordenadas N **8613268.98 m** e E **531749.84 m**; deste, segue confrontando com **Riacho do Bota Fogo**, com os seguintes azimute plano e distância: **13°15'42.64"** e **0.56**; até o vértice **Pt1154**, de coordenadas N **8613269.53 m** e E **531749.97 m**; deste, segue confrontando com **Riacho do Bota Fogo**, com os seguintes azimute plano e distância: **12°20'32.84"** e **0.56**; até o vértice **Pt1155**, de coordenadas N **8613270.07 m** e E **531750.09 m**; deste, segue confrontando com **Riacho do Bota Fogo**, com os seguintes azimute plano e distância: **11°25'23.04"** e **0.56**; até o vértice **Pt1156**, de coordenadas N **8613270.62 m** e E **531750.20 m**; deste, segue confrontando com **Riacho do Bota Fogo**, com os seguintes azimute plano e distância: **10°30'13.24"** e **0.56**; até o vértice **Pt1157**, de coordenadas N **8613271.18 m** e E **531750.30 m**; deste, segue confrontando com **Riacho do Bota Fogo**, com os seguintes azimute plano e distância: **9°35'3.43"** e **0.56**; até o vértice **Pt1158**, de coordenadas N **8613271.73 m** e E **531750.39 m**; deste, segue confrontando com **Riacho do Bota Fogo**, com os seguintes azimute plano e distância: **11°45'36.64"** e **0.19**; até o vértice **Pt1159**, de coordenadas N **8613271.92 m** e E **531750.43 m**; deste, segue confrontando com **Riacho do Bota Fogo**, com os seguintes azimute plano e distância: **10°46'30.58"** e **0.19**; até o vértice **Pt1160**, de coordenadas N **8613272.11 m** e E **531750.47 m**; deste, segue confrontando com **Riacho do Bota Fogo**, com os seguintes azimute plano e distância: **9°47'24.52"** e **0.19**; até o vértice **Pt1161**, de coordenadas N **8613272.30 m** e E **531750.50 m**; deste, segue confrontando com **Riacho do Bota Fogo**, com os seguintes azimute plano e distância: **8°48'18.46"** e **0.19**; até o vértice **Pt1162**, de coordenadas N **8613272.50 m** e E **531750.53 m**; deste, segue confrontando com **Riacho do Bota Fogo**, com os seguintes azimute plano e distância: **7°49'12.40"** e **0.19**; até o vértice **Pt1163**, de coordenadas N **8613272.69 m** e E **531750.56 m**; deste, segue confrontando com **Riacho do Bota Fogo**, com os seguintes azimute plano e distância: **6°50'6.34"** e **0.19**; até o vértice **Pt1164**, de coordenadas N **8613272.88 m** e E **531750.58 m**; deste, segue confrontando com **Riacho do Bota Fogo**, com os seguintes azimute plano e distância: **5°51'0.28"** e **0.19**; até o vértice **Pt1165**, de coordenadas N **8613273.08 m** e E **531750.60 m**; deste, segue confrontando com **Riacho do Bota Fogo**, com os seguintes azimute plano e distância: **4°51'54.22"** e **0.19**; até o vértice **Pt1166**, de coordenadas N **8613273.27 m** e E **531750.62 m**; deste, segue confrontando com **Riacho do Bota Fogo**, com os seguintes azimute plano e distância: **3°52'48.16"** e **0.19**; até o vértice **Pt1167**, de coordenadas N **8613273.46 m** e E **531750.63 m**;

deste, segue confrontando com **Riacho do Bota Fogo**, com os seguintes azimute plano e distância: **2°53'42.10"** e **0.19**; até o vértice **Pt1168**, de coordenadas N **8613273.66 m** e E **531750.64 m**; deste, segue confrontando com **Riacho do Bota Fogo**, com os seguintes azimute plano e distância: **1°54'36.04"** e **0.19**; até o vértice **Pt1169**, de coordenadas N **8613273.85 m** e E **531750.65 m**; deste, segue confrontando com **Riacho do Bota Fogo**, com os seguintes azimute plano e distância: **0°55'29.98"** e **0.19**; até o vértice **Pt1170**, de coordenadas N **8613274.05 m** e E **531750.65 m**; deste, segue confrontando com **Riacho do Bota Fogo**, com os seguintes azimute plano e distância: **359°56'23.92"** e **0.19**; até o vértice **Pt1171**, de coordenadas N **8613274.24 m** e E **531750.65 m**; deste, segue confrontando com **Riacho do Bota Fogo**, com os seguintes azimute plano e distância: **358°57'17.86"** e **0.19**; até o vértice **Pt1172**, de coordenadas N **8613274.44 m** e E **531750.65 m**; deste, segue confrontando com **Riacho do Bota Fogo**, com os seguintes azimute plano e distância: **357°58'11.80"** e **0.19**; até o vértice **Pt1173**, de coordenadas N **8613274.63 m** e E **531750.64 m**; deste, segue confrontando com **Riacho do Bota Fogo**, com os seguintes azimute plano e distância: **356°59'5.74"** e **0.19**; até o vértice **Pt1174**, de coordenadas N **8613274.83 m** e E **531750.63 m**; deste, segue confrontando com **Riacho do Bota Fogo**, com os seguintes azimute plano e distância: **355°59'59.68"** e **0.19**; até o vértice **Pt1175**, de coordenadas N **8613275.02 m** e E **531750.62 m**; deste, segue confrontando com **Riacho do Bota Fogo**, com os seguintes azimute plano e distância: **355°00'53.62"** e **0.19**; até o vértice **Pt1176**, de coordenadas N **8613275.22 m** e E **531750.60 m**; deste, segue confrontando com **Riacho do Bota Fogo**, com os seguintes azimute plano e distância: **6°59'48.97"** e **0.45**; até o vértice **Pt1177**, de coordenadas N **8613275.66 m** e E **531750.65 m**; deste, segue confrontando com **Riacho do Bota Fogo**, com os seguintes azimute plano e distância: **7°59'28.07"** e **0.45**; até o vértice **Pt1178**, de coordenadas N **8613276.10 m** e E **531750.72 m**; deste, segue confrontando com **Riacho do Bota Fogo**, com os seguintes azimute plano e distância: **8°59'7.18"** e **0.45**; até o vértice **Pt1179**, de coordenadas N **8613276.54 m** e E **531750.79 m**; deste, segue confrontando com **Riacho do Bota Fogo**, com os seguintes azimute plano e distância: **9°58'46.28"** e **0.45**; até o vértice **Pt1180**, de coordenadas N **8613276.98 m** e E **531750.86 m**; deste, segue confrontando com **Riacho do Bota Fogo**, com os seguintes azimute plano e distância: **10°58'25.39"** e **0.45**; até o vértice **Pt1181**, de coordenadas N **8613277.42 m** e E **531750.95 m**; deste, segue confrontando com **Riacho do Bota Fogo**, com os seguintes azimute plano e distância: **11°58'4.50"** e **0.45**; até o vértice **Pt1182**, de coordenadas N **8613277.86 m** e E **531751.04 m**; deste, segue confrontando com **Riacho do Bota Fogo**, com os seguintes azimute plano e distância: **12°57'43.60"** e **0.45**; até o vértice **Pt1183**, de coordenadas N **8613278.30 m** e E **531751.14 m**; deste, segue confrontando com **Riacho do Bota Fogo**, com os seguintes azimute plano e distância: **13°57'22.71"** e **0.45**; até o vértice **Pt1184**, de coordenadas N **8613278.73 m** e E **531751.25 m**; deste, segue confrontando com **Riacho do Bota Fogo**, com os seguintes azimute plano e distância: **20°19'34.80"** e **0.26**; até o vértice **Pt1185**, de coordenadas N **8613278.98 m** e E **531751.34 m**; deste, segue confrontando com **Riacho do Bota Fogo**, com os seguintes azimute plano e

distância: **19°21'57.12"** e **0.26**; até o vértice **Pt1186**, de coordenadas N **8613279.22 m** e E **531751.43 m**; deste, segue confrontando com **Riacho do Bota Fogo**, com os seguintes azimute plano e distância: **18°24'19.44"** e **0.26**; até o vértice **Pt1187**, de coordenadas N **8613279.47 m** e E **531751.51 m**; deste, segue confrontando com **Riacho do Bota Fogo**, com os seguintes azimute plano e distância: **17°26'41.76"** e **0.26**; até o vértice **Pt1188**, de coordenadas N **8613279.72 m** e E **531751.59 m**; deste, segue confrontando com **Riacho do Bota Fogo**, com os seguintes azimute plano e distância: **16°29'4.08"** e **0.26**; até o vértice **Pt1189**, de coordenadas N **8613279.97 m** e E **531751.66 m**; deste, segue confrontando com **Riacho do Bota Fogo**, com os seguintes azimute plano e distância: **15°31'26.40"** e **0.26**; até o vértice **Pt1190**, de coordenadas N **8613280.22 m** e E **531751.73 m**; deste, segue confrontando com **Riacho do Bota Fogo**, com os seguintes azimute plano e distância: **14°33'48.72"** e **0.26**; até o vértice **Pt1191**, de coordenadas N **8613280.48 m** e E **531751.80 m**; deste, segue confrontando com **Riacho do Bota Fogo**, com os seguintes azimute plano e distância: **13°36'11.04"** e **0.26**; até o vértice **Pt1192**, de coordenadas N **8613280.73 m** e E **531751.86 m**; deste, segue confrontando com **Riacho do Bota Fogo**, com os seguintes azimute plano e distância: **12°38'33.36"** e **0.26**; até o vértice **Pt1193**, de coordenadas N **8613280.98 m** e E **531751.92 m**; deste, segue confrontando com **Riacho do Bota Fogo**, com os seguintes azimute plano e distância: **11°40'55.68"** e **0.26**; até o vértice **Pt1194**, de coordenadas N **8613281.24 m** e E **531751.97 m**; deste, segue confrontando com **Riacho do Bota Fogo**, com os seguintes azimute plano e distância: **10°43'18.00"** e **0.26**; até o vértice **Pt1195**, de coordenadas N **8613281.50 m** e E **531752.02 m**; deste, segue confrontando com **Riacho do Bota Fogo**, com os seguintes azimute plano e distância: **9°45'40.31"** e **0.26**; até o vértice **Pt1196**, de coordenadas N **8613281.76 m** e E **531752.06 m**; deste, segue confrontando com **Riacho do Bota Fogo**, com os seguintes azimute plano e distância: **8°48'2.63"** e **0.26**; até o vértice **Pt1197**, de coordenadas N **8613282.01 m** e E **531752.10 m**; deste, segue confrontando com **Riacho do Bota Fogo**, com os seguintes azimute plano e distância: **7°50'24.95"** e **0.26**; até o vértice **Pt1198**, de coordenadas N **8613282.27 m** e E **531752.14 m**; deste, segue confrontando com **Riacho do Bota Fogo**, com os seguintes azimute plano e distância: **6°52'47.27"** e **0.26**; até o vértice **Pt1199**, de coordenadas N **8613282.53 m** e E **531752.17 m**; deste, segue confrontando com **Riacho do Bota Fogo**, com os seguintes azimute plano e distância: **5°55'9.59"** e **0.26**; até o vértice **Pt1200**, de coordenadas N **8613282.79 m** e E **531752.20 m**; deste, segue confrontando com **Riacho do Bota Fogo**, com os seguintes azimute plano e distância: **4°57'31.91"** e **0.26**; até o vértice **Pt1201**, de coordenadas N **8613283.05 m** e E **531752.22 m**; deste, segue confrontando com **Riacho do Bota Fogo**, com os seguintes azimute plano e distância: **3°59'54.23"** e **0.26**; até o vértice **Pt1202**, de coordenadas N **8613283.31 m** e E **531752.24 m**; deste, segue confrontando com **Riacho do Bota Fogo**, com os seguintes azimute plano e distância: **3°02'16.55"** e **0.26**; até o vértice **Pt1203**, de coordenadas N **8613283.57 m** e E **531752.25 m**; deste, segue confrontando com **Riacho do Bota Fogo**, com os seguintes azimute plano e distância: **2°04'38.87"** e **0.26**; até o vértice **Pt1204**, de coordenadas N **8613283.84 m**

e E **531752.26 m**; deste, segue confrontando com **Riacho do Bota Fogo**, com os seguintes azimute plano e distância:**3°44'58.73"** e **0.70**; até o vértice **Pt1205**, de coordenadas N **8613284.54 m** e E **531752.31 m**; deste, segue confrontando com **Riacho do Bota Fogo**, com os seguintes azimute plano e distância:**4°41'0.20"** e **0.70**; até o vértice **Pt1206**, de coordenadas N **8613285.24 m** e E **531752.37 m**; deste, segue confrontando com **Riacho do Bota Fogo**, com os seguintes azimute plano e distância:**5°37'1.68"** e **0.70**; até o vértice **Pt1207**, de coordenadas N **8613285.94 m** e E **531752.43 m**; deste, segue confrontando com **Riacho do Bota Fogo**, com os seguintes azimute plano e distância:**6°33'3.16"** e **0.70**; até o vértice **Pt1208**, de coordenadas N **8613286.64 m** e E **531752.51 m**; deste, segue confrontando com **Riacho do Bota Fogo**, com os seguintes azimute plano e distância:**7°29'4.63"** e **0.70**; até o vértice **Pt1209**, de coordenadas N **8613287.34 m** e E **531752.61 m**; deste, segue confrontando com **Riacho do Bota Fogo**, com os seguintes azimute plano e distância:**8°25'6.11"** e **0.70**; até o vértice **Pt1210**, de coordenadas N **8613288.04 m** e E **531752.71 m**; deste, segue confrontando com **Riacho do Bota Fogo**, com os seguintes azimute plano e distância:**9°21'7.59"** e **0.70**; até o vértice **Pt1211**, de coordenadas N **8613288.74 m** e E **531752.82 m**; deste, segue confrontando com **Riacho do Bota Fogo**, com os seguintes azimute plano e distância:**10°17'9.06"** e **0.70**; até o vértice **Pt1212**, de coordenadas N **8613289.43 m** e E **531752.95 m**; deste, segue confrontando com **Riacho do Bota Fogo**, com os seguintes azimute plano e distância:**11°13'10.54"** e **0.70**; até o vértice **Pt1213**, de coordenadas N **8613290.12 m** e E **531753.09 m**; deste, segue confrontando com **Riacho do Bota Fogo**, com os seguintes azimute plano e distância:**12°09'12.02"** e **0.70**; até o vértice **Pt1214**, de coordenadas N **8613290.81 m** e E **531753.24 m**; deste, segue confrontando com **Riacho do Bota Fogo**, com os seguintes azimute plano e distância:**13°05'13.49"** e **0.70**; até o vértice **Pt1215**, de coordenadas N **8613291.50 m** e E **531753.39 m**; deste, segue confrontando com **Riacho do Bota Fogo**, com os seguintes azimute plano e distância:**14°01'14.97"** e **0.70**; até o vértice **Pt1216**, de coordenadas N **8613292.18 m** e E **531753.57 m**; deste, segue confrontando com **Riacho do Bota Fogo**, com os seguintes azimute plano e distância:**14°57'16.45"** e **0.70**; até o vértice **Pt1217**, de coordenadas N **8613292.86 m** e E **531753.75 m**; deste, segue confrontando com **Riacho do Bota Fogo**, com os seguintes azimute plano e distância:**18°55'49.56"** e **0.92**; até o vértice **Pt1218**, de coordenadas N **8613293.73 m** e E **531754.05 m**; deste, segue confrontando com **Riacho do Bota Fogo**, com os seguintes azimute plano e distância:**19°49'34.14"** e **0.92**; até o vértice **Pt1219**, de coordenadas N **8613294.59 m** e E **531754.36 m**; deste, segue confrontando com **Riacho do Bota Fogo**, com os seguintes azimute plano e distância:**20°43'18.72"** e **0.92**; até o vértice **Pt1220**, de coordenadas N **8613295.45 m** e E **531754.68 m**; deste, segue confrontando com **Riacho do Bota Fogo**, com os seguintes azimute plano e distância:**21°37'3.31"** e **0.92**; até o vértice **Pt1221**, de coordenadas N **8613296.31 m** e E **531755.02 m**; deste, segue confrontando com **Riacho do Bota Fogo**, com os seguintes azimute plano e distância:**22°30'47.89"** e **0.92**; até o vértice **Pt1222**, de coordenadas N **8613297.16 m** e E **531755.37 m**; deste, segue confrontando com **Riacho do Bota Fogo**, com os

seguintes azimute plano e distância: **23°24'32.47"** e **0.92**; até o vértice **Pt1223**, de coordenadas N **8613298.00 m** e E **531755.74 m**; deste, segue confrontando com **Riacho do Bota Fogo**, com os seguintes azimute plano e distância: **24°18'17.06"** e **0.92**; até o vértice **Pt1224**, de coordenadas N **8613298.84 m** e E **531756.12 m**; deste, segue confrontando com **Riacho do Bota Fogo**, com os seguintes azimute plano e distância: **25°12'1.64"** e **0.92**; até o vértice **Pt1225**, de coordenadas N **8613299.67 m** e E **531756.51 m**; deste, segue confrontando com **Riacho do Bota Fogo**, com os seguintes azimute plano e distância: **26°05'46.23"** e **0.92**; até o vértice **Pt1226**, de coordenadas N **8613300.50 m** e E **531756.91 m**; deste, segue confrontando com **Riacho do Bota Fogo**, com os seguintes azimute plano e distância: **24°24'59.81"** e **1.09**; até o vértice **Pt1227**, de coordenadas N **8613301.49 m** e E **531757.36 m**; deste, segue confrontando com **Riacho do Bota Fogo**, com os seguintes azimute plano e distância: **25°22'43.54"** e **1.09**; até o vértice **Pt1228**, de coordenadas N **8613302.48 m** e E **531757.83 m**; deste, segue confrontando com **Riacho do Bota Fogo**, com os seguintes azimute plano e distância: **26°20'27.27"** e **1.09**; até o vértice **Pt1229**, de coordenadas N **8613303.46 m** e E **531758.32 m**; deste, segue confrontando com **Riacho do Bota Fogo**, com os seguintes azimute plano e distância: **27°18'11.00"** e **1.09**; até o vértice **Pt1230**, de coordenadas N **8613304.43 m** e E **531758.82 m**; deste, segue confrontando com **Riacho do Bota Fogo**, com os seguintes azimute plano e distância: **28°15'54.73"** e **1.09**; até o vértice **Pt1231**, de coordenadas N **8613305.39 m** e E **531759.34 m**; deste, segue confrontando com **Riacho do Bota Fogo**, com os seguintes azimute plano e distância: **29°13'38.46"** e **1.09**; até o vértice **Pt1232**, de coordenadas N **8613306.35 m** e E **531759.87 m**; deste, segue confrontando com **Riacho do Bota Fogo**, com os seguintes azimute plano e distância: **30°11'22.18"** e **1.09**; até o vértice **Pt1233**, de coordenadas N **8613307.29 m** e E **531760.42 m**; deste, segue confrontando com **Riacho do Bota Fogo**, com os seguintes azimute plano e distância: **31°09'5.91"** e **1.09**; até o vértice **Pt1234**, de coordenadas N **8613308.23 m** e E **531760.99 m**; deste, segue confrontando com **Riacho do Bota Fogo**, com os seguintes azimute plano e distância: **32°06'49.64"** e **1.09**; até o vértice **Pt1235**, de coordenadas N **8613309.15 m** e E **531761.57 m**; deste, segue confrontando com **Riacho do Bota Fogo**, com os seguintes azimute plano e distância: **15°47'32.74"** e **0.02**; até o vértice **Pt1236**, de coordenadas N **8613309.17 m** e E **531761.57 m**; deste, segue confrontando com **Riacho do Bota Fogo**, com os seguintes azimute plano e distância: **16°47'21.52"** e **0.02**; até o vértice **Pt1237**, de coordenadas N **8613309.19 m** e E **531761.58 m**; deste, segue confrontando com **Riacho do Bota Fogo**, com os seguintes azimute plano e distância: **17°47'10.30"** e **0.02**; até o vértice **Pt1238**, de coordenadas N **8613309.20 m** e E **531761.58 m**; deste, segue confrontando com **Riacho do Bota Fogo**, com os seguintes azimute plano e distância: **18°46'59.07"** e **0.02**; até o vértice **Pt1239**, de coordenadas N **8613309.22 m** e E **531761.59 m**; deste, segue confrontando com **Riacho do Bota Fogo**, com os seguintes azimute plano e distância: **19°46'47.86"** e **0.02**; até o vértice **Pt1240**, de coordenadas N **8613309.23 m** e E **531761.59 m**; deste, segue confrontando com **Riacho do Bota Fogo**, com os seguintes azimute plano e distância: **20°46'36.63"** e **0.02**; até o vértice **Pt1241**, de

coordenadas N **8613309.25 m** e E **531761.60 m**; deste, segue confrontando com **Riacho do Bota Fogo**, com os seguintes azimute plano e distância: **21°46'25.42"** e **0.02**; até o vértice **Pt1242**, de coordenadas N **8613309.26 m** e E **531761.60 m**; deste, segue confrontando com **Riacho do Bota Fogo**, com os seguintes azimute plano e distância: **22°46'14.20"** e **0.02**; até o vértice **Pt1243**, de coordenadas N **8613309.28 m** e E **531761.61 m**; deste, segue confrontando com **Riacho do Bota Fogo**, com os seguintes azimute plano e distância: **23°46'2.98"** e **0.02**; até o vértice **Pt1244**, de coordenadas N **8613309.29 m** e E **531761.62 m**; deste, segue confrontando com **Riacho do Bota Fogo**, com os seguintes azimute plano e distância: **24°45'51.75"** e **0.02**; até o vértice **Pt1245**, de coordenadas N **8613309.31 m** e E **531761.62 m**; deste, segue confrontando com **Riacho do Bota Fogo**, com os seguintes azimute plano e distância: **25°45'40.54"** e **0.02**; até o vértice **Pt1246**, de coordenadas N **8613309.32 m** e E **531761.63 m**; deste, segue confrontando com **Riacho do Bota Fogo**, com os seguintes azimute plano e distância: **26°45'29.31"** e **0.02**; até o vértice **Pt1247**, de coordenadas N **8613309.34 m** e E **531761.64 m**; deste, segue confrontando com **Riacho do Bota Fogo**, com os seguintes azimute plano e distância: **27°45'18.09"** e **0.02**; até o vértice **Pt1248**, de coordenadas N **8613309.35 m** e E **531761.65 m**; deste, segue confrontando com **Riacho do Bota Fogo**, com os seguintes azimute plano e distância: **28°45'6.87"** e **0.02**; até o vértice **Pt1249**, de coordenadas N **8613309.37 m** e E **531761.65 m**; deste, segue confrontando com **Riacho do Bota Fogo**, com os seguintes azimute plano e distância: **29°44'55.66"** e **0.02**; até o vértice **Pt1250**, de coordenadas N **8613309.38 m** e E **531761.66 m**; deste, segue confrontando com **Riacho do Bota Fogo**, com os seguintes azimute plano e distância: **30°44'44.44"** e **0.02**; até o vértice **Pt1251**, de coordenadas N **8613309.39 m** e E **531761.67 m**; deste, segue confrontando com **Riacho do Bota Fogo**, com os seguintes azimute plano e distância: **31°44'33.22"** e **0.02**; até o vértice **Pt1252**, de coordenadas N **8613309.41 m** e E **531761.68 m**; deste, segue confrontando com **Riacho do Bota Fogo**, com os seguintes azimute plano e distância: **32°44'21.99"** e **0.02**; até o vértice **Pt1253**, de coordenadas N **8613309.42 m** e E **531761.69 m**; deste, segue confrontando com **Riacho do Bota Fogo**, com os seguintes azimute plano e distância: **33°44'10.78"** e **0.02**; até o vértice **Pt1254**, de coordenadas N **8613309.44 m** e E **531761.70 m**; deste, segue confrontando com **Riacho do Bota Fogo**, com os seguintes azimute plano e distância: **34°43'59.54"** e **0.02**; até o vértice **Pt1255**, de coordenadas N **8613309.45 m** e E **531761.71 m**; deste, segue confrontando com **Riacho do Bota Fogo**, com os seguintes azimute plano e distância: **35°43'48.34"** e **0.02**; até o vértice **Pt1256**, de coordenadas N **8613309.46 m** e E **531761.72 m**; deste, segue confrontando com **Riacho do Bota Fogo**, com os seguintes azimute plano e distância: **36°43'37.11"** e **0.02**; até o vértice **Pt1257**, de coordenadas N **8613309.48 m** e E **531761.73 m**; deste, segue confrontando com **Riacho do Bota Fogo**, com os seguintes azimute plano e distância: **37°43'25.90"** e **0.02**; até o vértice **Pt1258**, de coordenadas N **8613309.49 m** e E **531761.74 m**; deste, segue confrontando com **Riacho do Bota Fogo**, com os seguintes azimute plano e distância: **38°43'14.67"** e **0.02**; até o vértice **Pt1259**, de coordenadas N **8613309.50 m** e E **531761.75 m**; deste, segue confrontando com

Riacho do Bota Fogo, com os seguintes azimute plano e distância: $39^{\circ}43'3.45''$ e **0.02**; até o vértice **Pt1260**, de coordenadas N **8613309.52 m** e E **531761.76 m**; deste, segue confrontando com **Riacho do Bota Fogo**, com os seguintes azimute plano e distância: $40^{\circ}42'52.23''$ e **0.02**; até o vértice **Pt1261**, de coordenadas N **8613309.53 m** e E **531761.77 m**; deste, segue confrontando com **Riacho do Bota Fogo**, com os seguintes azimute plano e distância: $41^{\circ}42'41.01''$ e **0.02**; até o vértice **Pt1262**, de coordenadas N **8613309.54 m** e E **531761.78 m**; deste, segue confrontando com **Riacho do Bota Fogo**, com os seguintes azimute plano e distância: $42^{\circ}42'29.80''$ e **0.02**; até o vértice **Pt1263**, de coordenadas N **8613309.55 m** e E **531761.79 m**; deste, segue confrontando com **Riacho do Bota Fogo**, com os seguintes azimute plano e distância: $43^{\circ}42'18.57''$ e **0.02**; até o vértice **Pt1264**, de coordenadas N **8613309.56 m** e E **531761.80 m**; deste, segue confrontando com **Riacho do Bota Fogo**, com os seguintes azimute plano e distância: $44^{\circ}42'7.36''$ e **0.02**; até o vértice **Pt1265**, de coordenadas N **8613309.58 m** e E **531761.81 m**; deste, segue confrontando com **Riacho do Bota Fogo**, com os seguintes azimute plano e distância: $45^{\circ}41'56.14''$ e **0.02**; até o vértice **Pt1266**, de coordenadas N **8613309.59 m** e E **531761.83 m**; deste, segue confrontando com **Riacho do Bota Fogo**, com os seguintes azimute plano e distância: $46^{\circ}41'44.91''$ e **0.02**; até o vértice **Pt1267**, de coordenadas N **8613309.60 m** e E **531761.84 m**; deste, segue confrontando com **Riacho do Bota Fogo**, com os seguintes azimute plano e distância: $47^{\circ}41'33.70''$ e **0.02**; até o vértice **Pt1268**, de coordenadas N **8613309.61 m** e E **531761.85 m**; deste, segue confrontando com **Riacho do Bota Fogo**, com os seguintes azimute plano e distância: $48^{\circ}41'22.46''$ e **0.02**; até o vértice **Pt1269**, de coordenadas N **8613309.62 m** e E **531761.86 m**; deste, segue confrontando com **Riacho do Bota Fogo**, com os seguintes azimute plano e distância: $49^{\circ}41'11.26''$ e **0.02**; até o vértice **Pt1270**, de coordenadas N **8613309.63 m** e E **531761.87 m**; deste, segue confrontando com **Riacho do Bota Fogo**, com os seguintes azimute plano e distância: $50^{\circ}41'0.02''$ e **0.02**; até o vértice **Pt1271**, de coordenadas N **8613309.64 m** e E **531761.89 m**; deste, segue confrontando com **Riacho do Bota Fogo**, com os seguintes azimute plano e distância: $51^{\circ}40'48.82''$ e **0.02**; até o vértice **Pt1272**, de coordenadas N **8613309.65 m** e E **531761.90 m**; deste, segue confrontando com **Riacho do Bota Fogo**, com os seguintes azimute plano e distância: $52^{\circ}40'37.58''$ e **0.02**; até o vértice **Pt1273**, de coordenadas N **8613309.66 m** e E **531761.91 m**; deste, segue confrontando com **Riacho do Bota Fogo**, com os seguintes azimute plano e distância: $53^{\circ}40'26.37''$ e **0.02**; até o vértice **Pt1274**, de coordenadas N **8613309.67 m** e E **531761.93 m**; deste, segue confrontando com **Riacho do Bota Fogo**, com os seguintes azimute plano e distância: $54^{\circ}40'15.16''$ e **0.02**; até o vértice **Pt1275**, de coordenadas N **8613309.68 m** e E **531761.94 m**; deste, segue confrontando com **Riacho do Bota Fogo**, com os seguintes azimute plano e distância: $55^{\circ}40'3.93''$ e **0.02**; até o vértice **Pt1276**, de coordenadas N **8613309.69 m** e E **531761.95 m**; deste, segue confrontando com **Riacho do Bota Fogo**, com os seguintes azimute plano e distância: $56^{\circ}39'52.70''$ e **0.02**; até o vértice **Pt1277**, de coordenadas N **8613309.70 m** e E **531761.97 m**; deste, segue confrontando com **Riacho do Bota Fogo**, com os seguintes azimute plano e distância: $57^{\circ}39'41.50''$ e

0.02; até o vértice **Pt1278**, de coordenadas N **8613309.71 m** e E **531761.98 m**; deste, segue confrontando com **Riacho do Bota Fogo**, com os seguintes azimute plano e distância:**58°39'30.27"** e **0.02**; até o vértice **Pt1279**, de coordenadas N **8613309.72 m** e E **531762.00 m**; deste, segue confrontando com **Riacho do Bota Fogo**, com os seguintes azimute plano e distância:**59°39'19.04"** e **0.02**; até o vértice **Pt1280**, de coordenadas N **8613309.73 m** e E **531762.01 m**; deste, segue confrontando com **Riacho do Bota Fogo**, com os seguintes azimute plano e distância:**60°39'7.82"** e **0.02**; até o vértice **Pt1281**, de coordenadas N **8613309.73 m** e E **531762.02 m**; deste, segue confrontando com **Riacho do Bota Fogo**, com os seguintes azimute plano e distância:**61°38'56.62"** e **0.02**; até o vértice **Pt1282**, de coordenadas N **8613309.74 m** e E **531762.04 m**; deste, segue confrontando com **Riacho do Bota Fogo**, com os seguintes azimute plano e distância:**62°38'45.39"** e **0.02**; até o vértice **Pt1283**, de coordenadas N **8613309.75 m** e E **531762.05 m**; deste, segue confrontando com **Riacho do Bota Fogo**, com os seguintes azimute plano e distância:**63°38'34.17"** e **0.02**; até o vértice **Pt1284**, de coordenadas N **8613309.76 m** e E **531762.07 m**; deste, segue confrontando com **Riacho do Bota Fogo**, com os seguintes azimute plano e distância:**64°38'22.94"** e **0.02**; até o vértice **Pt1285**, de coordenadas N **8613309.76 m** e E **531762.08 m**; deste, segue confrontando com **Riacho do Bota Fogo**, com os seguintes azimute plano e distância:**65°38'11.73"** e **0.02**; até o vértice **Pt1286**, de coordenadas N **8613309.77 m** e E **531762.10 m**; deste, segue confrontando com **Riacho do Bota Fogo**, com os seguintes azimute plano e distância:**66°38'0.50"** e **0.02**; até o vértice **Pt1287**, de coordenadas N **8613309.78 m** e E **531762.11 m**; deste, segue confrontando com **Riacho do Bota Fogo**, com os seguintes azimute plano e distância:**67°37'49.29"** e **0.02**; até o vértice **Pt1288**, de coordenadas N **8613309.78 m** e E **531762.13 m**; deste, segue confrontando com **Riacho do Bota Fogo**, com os seguintes azimute plano e distância:**68°37'38.05"** e **0.02**; até o vértice **Pt1289**, de coordenadas N **8613309.79 m** e E **531762.14 m**; deste, segue confrontando com **Riacho do Bota Fogo**, com os seguintes azimute plano e distância:**69°37'26.86"** e **0.02**; até o vértice **Pt1290**, de coordenadas N **8613309.79 m** e E **531762.16 m**; deste, segue confrontando com **Riacho do Bota Fogo**, com os seguintes azimute plano e distância:**70°37'15.64"** e **0.01**; até o vértice **Pt1291**, de coordenadas N **8613309.80 m** e E **531762.17 m**; deste, segue confrontando com **Riacho do Bota Fogo**, com os seguintes azimute plano e distância:**70°37'15.58"** e **0.00**; até o vértice **Pt1292**, de coordenadas N **8613309.80 m** e E **531762.17 m**; deste, segue confrontando com **Riacho do Bota Fogo**, com os seguintes azimute plano e distância:**71°37'4.41"** e **0.02**; até o vértice **Pt1293**, de coordenadas N **8613309.81 m** e E **531762.19 m**; deste, segue confrontando com **Riacho do Bota Fogo**, com os seguintes azimute plano e distância:**72°36'53.17"** e **0.02**; até o vértice **Pt1294**, de coordenadas N **8613309.81 m** e E **531762.21 m**; deste, segue confrontando com **Riacho do Bota Fogo**, com os seguintes azimute plano e distância:**73°36'41.94"** e **0.01**; até o vértice **Pt1295**, de coordenadas N **8613309.81 m** e E **531762.21 m**; deste, segue confrontando com **Riacho do Bota Fogo**, com os seguintes azimute plano e distância:**73°36'41.99"** e **0.01**; até o vértice **Pt1296**, de coordenadas N **8613309.81 m** e E **531762.22 m**;

deste, segue confrontando com **Riacho do Bota Fogo**, com os seguintes azimute plano e distância: **74°36'30.76"** e **0.01**; até o vértice **Pt1297**, de coordenadas N **8613309.82 m** e E **531762.23 m**; deste, segue confrontando com **Riacho do Bota Fogo**, com os seguintes azimute plano e distância: **74°36'30.76"** e **0.01**; até o vértice **Pt1298**, de coordenadas N **8613309.82 m** e E **531762.24 m**; deste, segue confrontando com **Riacho do Bota Fogo**, com os seguintes azimute plano e distância: **75°36'19.54"** e **0.01**; até o vértice **Pt1299**, de coordenadas N **8613309.82 m** e E **531762.25 m**; deste, segue confrontando com **Riacho do Bota Fogo**, com os seguintes azimute plano e distância: **75°36'19.50"** e **0.01**; até o vértice **Pt1300**, de coordenadas N **8613309.82 m** e E **531762.25 m**; deste, segue confrontando com **Riacho do Bota Fogo**, com os seguintes azimute plano e distância: **76°36'8.31"** e **0.02**; até o vértice **Pt1301**, de coordenadas N **8613309.83 m** e E **531762.27 m**; deste, segue confrontando com **Riacho do Bota Fogo**, com os seguintes azimute plano e distância: **77°35'57.08"** e **0.01**; até o vértice **Pt1302**, de coordenadas N **8613309.83 m** e E **531762.28 m**; deste, segue confrontando com **Riacho do Bota Fogo**, com os seguintes azimute plano e distância: **77°35'57.12"** e **0.01**; até o vértice **Pt1303**, de coordenadas N **8613309.83 m** e E **531762.29 m**; deste, segue confrontando com **Riacho do Bota Fogo**, com os seguintes azimute plano e distância: **78°35'45.76"** e **0.00**; até o vértice **Pt1304**, de coordenadas N **8613309.83 m** e E **531762.29 m**; deste, segue confrontando com **Riacho do Bota Fogo**, com os seguintes azimute plano e distância: **78°35'45.86"** e **0.01**; até o vértice **Pt1305**, de coordenadas N **8613309.83 m** e E **531762.30 m**; deste, segue confrontando com **Riacho do Bota Fogo**, com os seguintes azimute plano e distância: **79°35'34.66"** e **0.01**; até o vértice **Pt1306**, de coordenadas N **8613309.84 m** e E **531762.32 m**; deste, segue confrontando com **Riacho do Bota Fogo**, com os seguintes azimute plano e distância: **79°35'34.56"** e **0.00**; até o vértice **Pt1307**, de coordenadas N **8613309.84 m** e E **531762.32 m**; deste, segue confrontando com **Riacho do Bota Fogo**, com os seguintes azimute plano e distância: **80°35'23.41"** e **0.02**; até o vértice **Pt1308**, de coordenadas N **8613309.84 m** e E **531762.33 m**; deste, segue confrontando com **Riacho do Bota Fogo**, com os seguintes azimute plano e distância: **81°35'12.21"** e **0.02**; até o vértice **Pt1309**, de coordenadas N **8613309.84 m** e E **531762.35 m**; deste, segue confrontando com **Riacho do Bota Fogo**, com os seguintes azimute plano e distância: **82°35'0.99"** e **0.02**; até o vértice **Pt1310**, de coordenadas N **8613309.84 m** e E **531762.37 m**; deste, segue confrontando com **Riacho do Bota Fogo**, com os seguintes azimute plano e distância: **83°34'49.77"** e **0.01**; até o vértice **Pt1311**, de coordenadas N **8613309.84 m** e E **531762.37 m**; deste, segue confrontando com **Riacho do Bota Fogo**, com os seguintes azimute plano e distância: **83°34'49.77"** e **0.01**; até o vértice **Pt1312**, de coordenadas N **8613309.85 m** e E **531762.38 m**; deste, segue confrontando com **Riacho do Bota Fogo**, com os seguintes azimute plano e distância: **84°34'38.52"** e **0.01**; até o vértice **Pt1313**, de coordenadas N **8613309.85 m** e E **531762.39 m**; deste, segue confrontando com **Riacho do Bota Fogo**, com os seguintes azimute plano e distância: **84°34'38.56"** e **0.01**; até o vértice **Pt1314**, de coordenadas N **8613309.85 m** e E **531762.40 m**; deste, segue confrontando com **Riacho do Bota Fogo**, com os seguintes azimute plano e

distância: **85°34'27.36"** e **0.00**; até o vértice **Pt1315**, de coordenadas N **8613309.85 m** e E **531762.40 m**; deste, segue confrontando com **Riacho do Bota Fogo**, com os seguintes azimute plano e distância: **85°34'27.30"** e **0.01**; até o vértice **Pt1316**, de coordenadas N **8613309.85 m** e E **531762.42 m**; deste, segue confrontando com **Riacho do Bota Fogo**, com os seguintes azimute plano e distância: **86°34'16.10"** e **0.01**; até o vértice **Pt1317**, de coordenadas N **8613309.85 m** e E **531762.43 m**; deste, segue confrontando com **Riacho do Bota Fogo**, com os seguintes azimute plano e distância: **86°34'16.13"** e **0.00**; até o vértice **Pt1318**, de coordenadas N **8613309.85 m** e E **531762.43 m**; deste, segue confrontando com **Riacho do Bota Fogo**, com os seguintes azimute plano e distância: **87°34'4.87"** e **0.02**; até o vértice **Pt1319**, de coordenadas N **8613309.85 m** e E **531762.45 m**; deste, segue confrontando com **Riacho do Bota Fogo**, com os seguintes azimute plano e distância: **88°33'53.66"** e **0.01**; até o vértice **Pt1320**, de coordenadas N **8613309.85 m** e E **531762.46 m**; deste, segue confrontando com **Riacho do Bota Fogo**, com os seguintes azimute plano e distância: **88°33'53.70"** e **0.01**; até o vértice **Pt1321**, de coordenadas N **8613309.85 m** e E **531762.47 m**; deste, segue confrontando com **Riacho do Bota Fogo**, com os seguintes azimute plano e distância: **89°33'42.42"** e **0.02**; até o vértice **Pt1322**, de coordenadas N **8613309.85 m** e E **531762.48 m**; deste, segue confrontando com **Riacho do Bota Fogo**, com os seguintes azimute plano e distância: **90°33'31.22"** e **0.02**; até o vértice **Pt1323**, de coordenadas N **8613309.85 m** e E **531762.50 m**; deste, segue confrontando com **Riacho do Bota Fogo**, com os seguintes azimute plano e distância: **91°33'20.00"** e **0.02**; até o vértice **Pt1324**, de coordenadas N **8613309.85 m** e E **531762.52 m**; deste, segue confrontando com **Riacho do Bota Fogo**, com os seguintes azimute plano e distância: **92°33'8.80"** e **0.02**; até o vértice **Pt1325**, de coordenadas N **8613309.85 m** e E **531762.53 m**; deste, segue confrontando com **Riacho do Bota Fogo**, com os seguintes azimute plano e distância: **93°32'57.58"** e **0.01**; até o vértice **Pt1326**, de coordenadas N **8613309.85 m** e E **531762.54 m**; deste, segue confrontando com **Riacho do Bota Fogo**, com os seguintes azimute plano e distância: **93°32'57.53"** e **0.01**; até o vértice **Pt1327**, de coordenadas N **8613309.85 m** e E **531762.55 m**; deste, segue confrontando com **Riacho do Bota Fogo**, com os seguintes azimute plano e distância: **94°32'46.33"** e **0.02**; até o vértice **Pt1328**, de coordenadas N **8613309.85 m** e E **531762.56 m**; deste, segue confrontando com **Riacho do Bota Fogo**, com os seguintes azimute plano e distância: **95°32'35.10"** e **0.01**; até o vértice **Pt1329**, de coordenadas N **8613309.85 m** e E **531762.57 m**; deste, segue confrontando com **Riacho do Bota Fogo**, com os seguintes azimute plano e distância: **95°32'35.13"** e **0.01**; até o vértice **Pt1330**, de coordenadas N **8613309.85 m** e E **531762.58 m**; deste, segue confrontando com **Riacho do Bota Fogo**, com os seguintes azimute plano e distância: **96°32'23.90"** e **0.02**; até o vértice **Pt1331**, de coordenadas N **8613309.84 m** e E **531762.60 m**; deste, segue confrontando com **Riacho do Bota Fogo**, com os seguintes azimute plano e distância: **97°32'12.69"** e **0.02**; até o vértice **Pt1332**, de coordenadas N **8613309.84 m** e E **531762.61 m**; deste, segue confrontando com **Riacho do Bota Fogo**, com os seguintes azimute plano e distância: **98°32'1.46"** e **0.02**; até o vértice **Pt1333**, de coordenadas N **8613309.84 m**

e E **531762.63 m**; deste, segue confrontando com **Riacho do Bota Fogo**, com os seguintes azimute plano e distância:**99°31'50.23"** e **0.02**; até o vértice **Pt1334**, de coordenadas N **8613309.84 m** e E **531762.65 m**; deste, segue confrontando com **Riacho do Bota Fogo**, com os seguintes azimute plano e distância:**100°31'39.01"** e **0.02**; até o vértice **Pt1335**, de coordenadas N **8613309.83 m** e E **531762.66 m**; deste, segue confrontando com **Riacho do Bota Fogo**, com os seguintes azimute plano e distância:**101°31'27.83"** e **0.01**; até o vértice **Pt1336**, de coordenadas N **8613309.83 m** e E **531762.67 m**; deste, segue confrontando com **Riacho do Bota Fogo**, com os seguintes azimute plano e distância:**101°31'27.79"** e **0.01**; até o vértice **Pt1337**, de coordenadas N **8613309.83 m** e E **531762.68 m**; deste, segue confrontando com **Riacho do Bota Fogo**, com os seguintes azimute plano e distância:**102°31'16.57"** e **0.02**; até o vértice **Pt1338**, de coordenadas N **8613309.83 m** e E **531762.69 m**; deste, segue confrontando com **Riacho do Bota Fogo**, com os seguintes azimute plano e distância:**103°31'5.37"** e **0.01**; até o vértice **Pt1339**, de coordenadas N **8613309.83 m** e E **531762.70 m**; deste, segue confrontando com **Riacho do Bota Fogo**, com os seguintes azimute plano e distância:**103°31'5.37"** e **0.01**; até o vértice **Pt1340**, de coordenadas N **8613309.82 m** e E **531762.71 m**; deste, segue confrontando com **Riacho do Bota Fogo**, com os seguintes azimute plano e distância:**104°30'54.13"** e **0.02**; até o vértice **Pt1341**, de coordenadas N **8613309.82 m** e E **531762.73 m**; deste, segue confrontando com **Riacho do Bota Fogo**, com os seguintes azimute plano e distância:**105°30'42.93"** e **0.02**; até o vértice **Pt1342**, de coordenadas N **8613309.81 m** e E **531762.74 m**; deste, segue confrontando com **Riacho do Bota Fogo**, com os seguintes azimute plano e distância:**106°30'31.68"** e **0.02**; até o vértice **Pt1343**, de coordenadas N **8613309.81 m** e E **531762.76 m**; deste, segue confrontando com **Riacho do Bota Fogo**, com os seguintes azimute plano e distância:**107°30'20.48"** e **0.02**; até o vértice **Pt1344**, de coordenadas N **8613309.80 m** e E **531762.77 m**; deste, segue confrontando com **Riacho do Bota Fogo**, com os seguintes azimute plano e distância:**108°30'9.26"** e **0.02**; até o vértice **Pt1345**, de coordenadas N **8613309.80 m** e E **531762.79 m**; deste, segue confrontando com **Riacho do Bota Fogo**, com os seguintes azimute plano e distância:**109°29'58.02"** e **0.00**; até o vértice **Pt1346**, de coordenadas N **8613309.80 m** e E **531762.79 m**; deste, segue confrontando com **Riacho do Bota Fogo**, com os seguintes azimute plano e distância:**109°29'58.05"** e **0.01**; até o vértice **Pt1347**, de coordenadas N **8613309.79 m** e E **531762.81 m**; deste, segue confrontando com **Riacho do Bota Fogo**, com os seguintes azimute plano e distância:**110°29'46.81"** e **0.01**; até o vértice **Pt1348**, de coordenadas N **8613309.79 m** e E **531762.81 m**; deste, segue confrontando com **Riacho do Bota Fogo**, com os seguintes azimute plano e distância:**110°29'46.79"** e **0.01**; até o vértice **Pt1349**, de coordenadas N **8613309.79 m** e E **531762.82 m**; deste, segue confrontando com **Riacho do Bota Fogo**, com os seguintes azimute plano e distância:**111°29'35.58"** e **0.01**; até o vértice **Pt1350**, de coordenadas N **8613309.79 m** e E **531762.83 m**; deste, segue confrontando com **Riacho do Bota Fogo**, com os seguintes azimute plano e distância:**111°29'35.62"** e **0.01**; até o vértice **Pt1351**, de coordenadas N **8613309.78 m** e E **531762.84 m**; deste, segue confrontando com **Riacho do Bota Fogo**, com os

seguintes azimute plano e distância: **112°29'24.38"** e **0.02**; até o vértice **Pt1352**, de coordenadas N **8613309.78 m** e E **531762.85 m**; deste, segue confrontando com **Riacho do Bota Fogo**, com os seguintes azimute plano e distância: **113°29'13.15"** e **0.02**; até o vértice **Pt1353**, de coordenadas N **8613309.77 m** e E **531762.87 m**; deste, segue confrontando com **Riacho do Bota Fogo**, com os seguintes azimute plano e distância: **114°29'1.95"** e **0.00**; até o vértice **Pt1354**, de coordenadas N **8613309.77 m** e E **531762.87 m**; deste, segue confrontando com **Riacho do Bota Fogo**, com os seguintes azimute plano e distância: **114°29'1.95"** e **0.01**; até o vértice **Pt1355**, de coordenadas N **8613309.76 m** e E **531762.88 m**; deste, segue confrontando com **Riacho do Bota Fogo**, com os seguintes azimute plano e distância: **115°28'50.71"** e **0.01**; até o vértice **Pt1356**, de coordenadas N **8613309.76 m** e E **531762.89 m**; deste, segue confrontando com **Riacho do Bota Fogo**, com os seguintes azimute plano e distância: **115°28'50.71"** e **0.00**; até o vértice **Pt1357**, de coordenadas N **8613309.76 m** e E **531762.90 m**; deste, segue confrontando com **Riacho do Bota Fogo**, com os seguintes azimute plano e distância: **116°28'39.49"** e **0.02**; até o vértice **Pt1358**, de coordenadas N **8613309.75 m** e E **531762.91 m**; deste, segue confrontando com **Riacho do Bota Fogo**, com os seguintes azimute plano e distância: **117°28'28.29"** e **0.01**; até o vértice **Pt1359**, de coordenadas N **8613309.74 m** e E **531762.92 m**; deste, segue confrontando com **Riacho do Bota Fogo**, com os seguintes azimute plano e distância: **117°28'28.26"** e **0.01**; até o vértice **Pt1360**, de coordenadas N **8613309.74 m** e E **531762.93 m**; deste, segue confrontando com **Riacho do Bota Fogo**, com os seguintes azimute plano e distância: **118°28'17.04"** e **0.02**; até o vértice **Pt1361**, de coordenadas N **8613309.73 m** e E **531762.94 m**; deste, segue confrontando com **Riacho do Bota Fogo**, com os seguintes azimute plano e distância: **119°28'5.85"** e **0.02**; até o vértice **Pt1362**, de coordenadas N **8613309.72 m** e E **531762.95 m**; deste, segue confrontando com **Riacho do Bota Fogo**, com os seguintes azimute plano e distância: **120°27'54.62"** e **0.02**; até o vértice **Pt1363**, de coordenadas N **8613309.72 m** e E **531762.97 m**; deste, segue confrontando com **Riacho do Bota Fogo**, com os seguintes azimute plano e distância: **121°27'43.38"** e **0.02**; até o vértice **Pt1364**, de coordenadas N **8613309.71 m** e E **531762.98 m**; deste, segue confrontando com **Riacho do Bota Fogo**, com os seguintes azimute plano e distância: **122°27'32.17"** e **0.01**; até o vértice **Pt1365**, de coordenadas N **8613309.70 m** e E **531762.99 m**; deste, segue confrontando com **Riacho do Bota Fogo**, com os seguintes azimute plano e distância: **122°27'32.17"** e **0.01**; até o vértice **Pt1366**, de coordenadas N **8613309.70 m** e E **531763.00 m**; deste, segue confrontando com **Riacho do Bota Fogo**, com os seguintes azimute plano e distância: **123°27'20.97"** e **0.02**; até o vértice **Pt1367**, de coordenadas N **8613309.69 m** e E **531763.01 m**; deste, segue confrontando com **Riacho do Bota Fogo**, com os seguintes azimute plano e distância: **124°27'9.73"** e **0.02**; até o vértice **Pt1368**, de coordenadas N **8613309.68 m** e E **531763.02 m**; deste, segue confrontando com **Riacho do Bota Fogo**, com os seguintes azimute plano e distância: **125°26'58.51"** e **0.01**; até o vértice **Pt1369**, de coordenadas N **8613309.68 m** e E **531763.03 m**; deste, segue confrontando com **Riacho do Bota Fogo**, com os seguintes azimute plano e distância: **125°26'58.51"** e **0.01**; até o vértice **Pt1370**, de

coordenadas N **8613309.67 m** e E **531763.04 m**; deste, segue confrontando com **Riacho do Bota Fogo**, com os seguintes azimute plano e distância:**126°26'47.29"** e **0.02**; até o vértice **Pt1371**, de coordenadas N **8613309.66 m** e E **531763.05 m**; deste, segue confrontando com **Riacho do Bota Fogo**, com os seguintes azimute plano e distância:**127°26'36.09"** e **0.01**; até o vértice **Pt1372**, de coordenadas N **8613309.66 m** e E **531763.06 m**; deste, segue confrontando com **Riacho do Bota Fogo**, com os seguintes azimute plano e distância:**127°26'36.08"** e **0.01**; até o vértice **Pt1373**, de coordenadas N **8613309.65 m** e E **531763.06 m**; deste, segue confrontando com **Riacho do Bota Fogo**, com os seguintes azimute plano e distância:**128°26'24.84"** e **0.02**; até o vértice **Pt1374**, de coordenadas N **8613309.64 m** e E **531763.08 m**; deste, segue confrontando com **Riacho do Bota Fogo**, com os seguintes azimute plano e distância:**129°26'13.64"** e **0.02**; até o vértice **Pt1375**, de coordenadas N **8613309.63 m** e E **531763.09 m**; deste, segue confrontando com **Riacho do Bota Fogo**, com os seguintes azimute plano e distância:**130°26'2.40"** e **0.02**; até o vértice **Pt1376**, de coordenadas N **8613309.62 m** e E **531763.10 m**; deste, segue confrontando com **Riacho do Bota Fogo**, com os seguintes azimute plano e distância:**131°25'51.20"** e **0.02**; até o vértice **Pt1377**, de coordenadas N **8613309.61 m** e E **531763.11 m**; deste, segue confrontando com **Riacho do Bota Fogo**, com os seguintes azimute plano e distância:**132°25'39.96"** e **0.02**; até o vértice **Pt1378**, de coordenadas N **8613309.60 m** e E **531763.13 m**; deste, segue confrontando com **Riacho do Bota Fogo**, com os seguintes azimute plano e distância:**133°25'28.76"** e **0.02**; até o vértice **Pt1379**, de coordenadas N **8613309.59 m** e E **531763.14 m**; deste, segue confrontando com **Riacho do Bota Fogo**, com os seguintes azimute plano e distância:**134°25'17.52"** e **0.02**; até o vértice **Pt1380**, de coordenadas N **8613309.57 m** e E **531763.15 m**; deste, segue confrontando com **Riacho do Bota Fogo**, com os seguintes azimute plano e distância:**135°25'6.32"** e **0.02**; até o vértice **Pt1381**, de coordenadas N **8613309.56 m** e E **531763.16 m**; deste, segue confrontando com **Riacho do Bota Fogo**, com os seguintes azimute plano e distância:**136°24'55.10"** e **0.02**; até o vértice **Pt1382**, de coordenadas N **8613309.55 m** e E **531763.17 m**; deste, segue confrontando com **Riacho do Bota Fogo**, com os seguintes azimute plano e distância:**137°24'43.86"** e **0.02**; até o vértice **Pt1383**, de coordenadas N **8613309.54 m** e E **531763.18 m**; deste, segue confrontando com **Riacho do Bota Fogo**, com os seguintes azimute plano e distância:**138°24'32.69"** e **0.00**; até o vértice **Pt1384**, de coordenadas N **8613309.54 m** e E **531763.19 m**; deste, segue confrontando com **Riacho do Bota Fogo**, com os seguintes azimute plano e distância:**138°24'32.65"** e **0.01**; até o vértice **Pt1385**, de coordenadas N **8613309.53 m** e E **531763.20 m**; deste, segue confrontando com **Riacho do Bota Fogo**, com os seguintes azimute plano e distância:**139°24'21.42"** e **0.02**; até o vértice **Pt1386**, de coordenadas N **8613309.51 m** e E **531763.21 m**; deste, segue confrontando com **Riacho do Bota Fogo**, com os seguintes azimute plano e distância:**105°40'10.38"** e **0.03**; até o vértice **Pt1387**, de coordenadas N **8613309.51 m** e E **531763.24 m**; deste, segue confrontando com **Riacho do Bota Fogo**, com os seguintes azimute plano e distância:**104°40'52.95"** e **0.01**; até o vértice **Pt1388**, de coordenadas N **8613309.50 m** e E **531763.25 m**; deste, segue confrontando com

Riacho do Bota Fogo, com os seguintes azimute plano e distância: **104°40'52.97"** e **0.02**; até o vértice **Pt1389**, de coordenadas N **8613309.50 m** e E **531763.27 m**; deste, segue confrontando com **Riacho do Bota Fogo**, com os seguintes azimute plano e distância: **103°41'35.58"** e **0.02**; até o vértice **Pt1390**, de coordenadas N **8613309.49 m** e E **531763.29 m**; deste, segue confrontando com **Riacho do Bota Fogo**, com os seguintes azimute plano e distância: **103°41'35.56"** e **0.01**; até o vértice **Pt1391**, de coordenadas N **8613309.49 m** e E **531763.30 m**; deste, segue confrontando com **Riacho do Bota Fogo**, com os seguintes azimute plano e distância: **102°42'18.14"** e **0.02**; até o vértice **Pt1392**, de coordenadas N **8613309.48 m** e E **531763.32 m**; deste, segue confrontando com **Riacho do Bota Fogo**, com os seguintes azimute plano e distância: **102°42'18.16"** e **0.01**; até o vértice **Pt1393**, de coordenadas N **8613309.48 m** e E **531763.33 m**; deste, segue confrontando com **Riacho do Bota Fogo**, com os seguintes azimute plano e distância: **101°43'0.75"** e **0.03**; até o vértice **Pt1394**, de coordenadas N **8613309.48 m** e E **531763.36 m**; deste, segue confrontando com **Riacho do Bota Fogo**, com os seguintes azimute plano e distância: **100°43'43.34"** e **0.03**; até o vértice **Pt1395**, de coordenadas N **8613309.47 m** e E **531763.39 m**; deste, segue confrontando com **Riacho do Bota Fogo**, com os seguintes azimute plano e distância: **99°44'25.94"** e **0.03**; até o vértice **Pt1396**, de coordenadas N **8613309.46 m** e E **531763.42 m**; deste, segue confrontando com **Riacho do Bota Fogo**, com os seguintes azimute plano e distância: **98°45'8.53"** e **0.03**; até o vértice **Pt1397**, de coordenadas N **8613309.46 m** e E **531763.46 m**; deste, segue confrontando com **Riacho do Bota Fogo**, com os seguintes azimute plano e distância: **97°45'51.12"** e **0.03**; até o vértice **Pt1398**, de coordenadas N **8613309.46 m** e E **531763.49 m**; deste, segue confrontando com **Riacho do Bota Fogo**, com os seguintes azimute plano e distância: **96°46'33.71"** e **0.03**; até o vértice **Pt1399**, de coordenadas N **8613309.45 m** e E **531763.52 m**; deste, segue confrontando com **Riacho do Bota Fogo**, com os seguintes azimute plano e distância: **95°47'16.30"** e **0.03**; até o vértice **Pt1400**, de coordenadas N **8613309.45 m** e E **531763.55 m**; deste, segue confrontando com **Riacho do Bota Fogo**, com os seguintes azimute plano e distância: **94°47'58.91"** e **0.03**; até o vértice **Pt1401**, de coordenadas N **8613309.45 m** e E **531763.58 m**; deste, segue confrontando com **Riacho do Bota Fogo**, com os seguintes azimute plano e distância: **93°48'41.49"** e **0.03**; até o vértice **Pt1402**, de coordenadas N **8613309.44 m** e E **531763.62 m**; deste, segue confrontando com **Riacho do Bota Fogo**, com os seguintes azimute plano e distância: **92°49'24.07"** e **0.03**; até o vértice **Pt1403**, de coordenadas N **8613309.44 m** e E **531763.65 m**; deste, segue confrontando com **Riacho do Bota Fogo**, com os seguintes azimute plano e distância: **91°50'6.68"** e **0.03**; até o vértice **Pt1404**, de coordenadas N **8613309.44 m** e E **531763.68 m**; deste, segue confrontando com **Riacho do Bota Fogo**, com os seguintes azimute plano e distância: **90°50'49.26"** e **0.01**; até o vértice **Pt1405**, de coordenadas N **8613309.44 m** e E **531763.69 m**; deste, segue confrontando com **Riacho do Bota Fogo**, com os seguintes azimute plano e distância: **90°50'49.28"** e **0.02**; até o vértice **Pt1406**, de coordenadas N **8613309.44 m** e E **531763.71 m**; deste, segue confrontando com **Riacho do Bota Fogo**, com os seguintes azimute plano e distância: **89°51'31.87"** e

0.01; até o vértice **Pt1407**, de coordenadas N **8613309.44 m** e E **531763.72 m**; deste, segue confrontando com **Riacho do Bota Fogo**, com os seguintes azimute plano e distância:**89°51'31.87"** e **0.02**; até o vértice **Pt1408**, de coordenadas N **8613309.44 m** e E **531763.74 m**; deste, segue confrontando com **Riacho do Bota Fogo**, com os seguintes azimute plano e distância:**88°52'14.45"** e **0.03**; até o vértice **Pt1409**, de coordenadas N **8613309.44 m** e E **531763.78 m**; deste, segue confrontando com **Riacho do Bota Fogo**, com os seguintes azimute plano e distância:**87°52'57.04"** e **0.03**; até o vértice **Pt1410**, de coordenadas N **8613309.44 m** e E **531763.81 m**; deste, segue confrontando com **Riacho do Bota Fogo**, com os seguintes azimute plano e distância:**86°53'39.65"** e **0.03**; até o vértice **Pt1411**, de coordenadas N **8613309.44 m** e E **531763.84 m**; deste, segue confrontando com **Riacho do Bota Fogo**, com os seguintes azimute plano e distância:**85°54'22.24"** e **0.02**; até o vértice **Pt1412**, de coordenadas N **8613309.45 m** e E **531763.86 m**; deste, segue confrontando com **Riacho do Bota Fogo**, com os seguintes azimute plano e distância:**85°54'22.24"** e **0.02**; até o vértice **Pt1413**, de coordenadas N **8613309.45 m** e E **531763.87 m**; deste, segue confrontando com **Riacho do Bota Fogo**, com os seguintes azimute plano e distância:**84°55'4.82"** e **0.03**; até o vértice **Pt1414**, de coordenadas N **8613309.45 m** e E **531763.90 m**; deste, segue confrontando com **Riacho do Bota Fogo**, com os seguintes azimute plano e distância:**83°55'47.42"** e **0.03**; até o vértice **Pt1415**, de coordenadas N **8613309.45 m** e E **531763.93 m**; deste, segue confrontando com **Riacho do Bota Fogo**, com os seguintes azimute plano e distância:**82°56'30.00"** e **0.00**; até o vértice **Pt1416**, de coordenadas N **8613309.45 m** e E **531763.94 m**; deste, segue confrontando com **Riacho do Bota Fogo**, com os seguintes azimute plano e distância:**82°56'30.02"** e **0.03**; até o vértice **Pt1417**, de coordenadas N **8613309.46 m** e E **531763.97 m**; deste, segue confrontando com **Riacho do Bota Fogo**, com os seguintes azimute plano e distância:**81°57'12.61"** e **0.03**; até o vértice **Pt1418**, de coordenadas N **8613309.46 m** e E **531763.99 m**; deste, segue confrontando com **Riacho do Bota Fogo**, com os seguintes azimute plano e distância:**81°57'12.59"** e **0.00**; até o vértice **Pt1419**, de coordenadas N **8613309.46 m** e E **531764.00 m**; deste, segue confrontando com **Riacho do Bota Fogo**, com os seguintes azimute plano e distância:**80°57'55.20"** e **0.03**; até o vértice **Pt1420**, de coordenadas N **8613309.47 m** e E **531764.03 m**; deste, segue confrontando com **Riacho do Bota Fogo**, com os seguintes azimute plano e distância:**79°58'37.80"** e **0.03**; até o vértice **Pt1421**, de coordenadas N **8613309.47 m** e E **531764.06 m**; deste, segue confrontando com **Riacho do Bota Fogo**, com os seguintes azimute plano e distância:**78°59'20.38"** e **0.02**; até o vértice **Pt1422**, de coordenadas N **8613309.47 m** e E **531764.08 m**; deste, segue confrontando com **Riacho do Bota Fogo**, com os seguintes azimute plano e distância:**78°59'20.38"** e **0.02**; até o vértice **Pt1423**, de coordenadas N **8613309.48 m** e E **531764.09 m**; deste, segue confrontando com **Riacho do Bota Fogo**, com os seguintes azimute plano e distância:**78°00'2.98"** e **0.03**; até o vértice **Pt1424**, de coordenadas N **8613309.48 m** e E **531764.12 m**; deste, segue confrontando com **Riacho do Bota Fogo**, com os seguintes azimute plano e distância:**77°00'45.58"** e **0.03**; até o vértice **Pt1425**, de coordenadas N **8613309.49 m** e E **531764.16 m**;

deste, segue confrontando com **Riacho do Bota Fogo**, com os seguintes azimute plano e distância: **76°01'28.17"** e **0.03**; até o vértice **Pt1426**, de coordenadas N **8613309.50 m** e E **531764.19 m**; deste, segue confrontando com **Riacho do Bota Fogo**, com os seguintes azimute plano e distância: **75°02'10.76"** e **0.01**; até o vértice **Pt1427**, de coordenadas N **8613309.50 m** e E **531764.20 m**; deste, segue confrontando com **Riacho do Bota Fogo**, com os seguintes azimute plano e distância: **75°02'10.74"** e **0.02**; até o vértice **Pt1428**, de coordenadas N **8613309.51 m** e E **531764.22 m**; deste, segue confrontando com **Riacho do Bota Fogo**, com os seguintes azimute plano e distância: **74°02'53.34"** e **0.01**; até o vértice **Pt1429**, de coordenadas N **8613309.51 m** e E **531764.23 m**; deste, segue confrontando com **Riacho do Bota Fogo**, com os seguintes azimute plano e distância: **74°02'53.36"** e **0.02**; até o vértice **Pt1430**, de coordenadas N **8613309.52 m** e E **531764.25 m**; deste, segue confrontando com **Riacho do Bota Fogo**, com os seguintes azimute plano e distância: **73°03'35.93"** e **0.02**; até o vértice **Pt1431**, de coordenadas N **8613309.52 m** e E **531764.27 m**; deste, segue confrontando com **Riacho do Bota Fogo**, com os seguintes azimute plano e distância: **73°03'35.95"** e **0.01**; até o vértice **Pt1432**, de coordenadas N **8613309.53 m** e E **531764.28 m**; deste, segue confrontando com **Riacho do Bota Fogo**, com os seguintes azimute plano e distância: **72°04'18.54"** e **0.01**; até o vértice **Pt1433**, de coordenadas N **8613309.53 m** e E **531764.29 m**; deste, segue confrontando com **Riacho do Bota Fogo**, com os seguintes azimute plano e distância: **72°04'18.53"** e **0.02**; até o vértice **Pt1434**, de coordenadas N **8613309.54 m** e E **531764.31 m**; deste, segue confrontando com **Riacho do Bota Fogo**, com os seguintes azimute plano e distância: **71°05'1.13"** e **0.03**; até o vértice **Pt1435**, de coordenadas N **8613309.55 m** e E **531764.34 m**; deste, segue confrontando com **Riacho do Bota Fogo**, com os seguintes azimute plano e distância: **70°05'43.72"** e **0.02**; até o vértice **Pt1436**, de coordenadas N **8613309.55 m** e E **531764.36 m**; deste, segue confrontando com **Riacho do Bota Fogo**, com os seguintes azimute plano e distância: **70°05'43.72"** e **0.01**; até o vértice **Pt1437**, de coordenadas N **8613309.56 m** e E **531764.37 m**; deste, segue confrontando com **Riacho do Bota Fogo**, com os seguintes azimute plano e distância: **69°06'26.32"** e **0.03**; até o vértice **Pt1438**, de coordenadas N **8613309.57 m** e E **531764.40 m**; deste, segue confrontando com **Riacho do Bota Fogo**, com os seguintes azimute plano e distância: **68°07'8.91"** e **0.03**; até o vértice **Pt1439**, de coordenadas N **8613309.58 m** e E **531764.43 m**; deste, segue confrontando com **Riacho do Bota Fogo**, com os seguintes azimute plano e distância: **67°07'51.49"** e **0.02**; até o vértice **Pt1440**, de coordenadas N **8613309.59 m** e E **531764.45 m**; deste, segue confrontando com **Riacho do Bota Fogo**, com os seguintes azimute plano e distância: **67°07'51.51"** e **0.01**; até o vértice **Pt1441**, de coordenadas N **8613309.59 m** e E **531764.46 m**; deste, segue confrontando com **Riacho do Bota Fogo**, com os seguintes azimute plano e distância: **66°08'34.09"** e **0.03**; até o vértice **Pt1442**, de coordenadas N **8613309.61 m** e E **531764.49 m**; deste, segue confrontando com **Riacho do Bota Fogo**, com os seguintes azimute plano e distância: **65°09'16.68"** e **0.03**; até o vértice **Pt1443**, de coordenadas N **8613309.62 m** e E **531764.52 m**; deste, segue confrontando com **Riacho do Bota Fogo**, com os seguintes azimute plano e

distância: **64°09'59.27"** e **0.01**; até o vértice **Pt1444**, de coordenadas N **8613309.62 m** e E **531764.53 m**; deste, segue confrontando com **Riacho do Bota Fogo**, com os seguintes azimute plano e distância: **64°09'59.29"** e **0.02**; até o vértice **Pt1445**, de coordenadas N **8613309.63 m** e E **531764.55 m**; deste, segue confrontando com **Riacho do Bota Fogo**, com os seguintes azimute plano e distância: **63°10'41.87"** e **0.03**; até o vértice **Pt1446**, de coordenadas N **8613309.65 m** e E **531764.57 m**; deste, segue confrontando com **Riacho do Bota Fogo**, com os seguintes azimute plano e distância: **62°11'24.47"** e **0.03**; até o vértice **Pt1447**, de coordenadas N **8613309.66 m** e E **531764.60 m**; deste, segue confrontando com **Riacho do Bota Fogo**, com os seguintes azimute plano e distância: **61°12'7.05"** e **0.01**; até o vértice **Pt1448**, de coordenadas N **8613309.67 m** e E **531764.61 m**; deste, segue confrontando com **Riacho do Bota Fogo**, com os seguintes azimute plano e distância: **61°12'7.06"** e **0.02**; até o vértice **Pt1449**, de coordenadas N **8613309.68 m** e E **531764.63 m**; deste, segue confrontando com **Riacho do Bota Fogo**, com os seguintes azimute plano e distância: **60°12'49.64"** e **0.03**; até o vértice **Pt1450**, de coordenadas N **8613309.69 m** e E **531764.66 m**; deste, segue confrontando com **Riacho do Bota Fogo**, com os seguintes azimute plano e distância: **59°13'32.25"** e **0.02**; até o vértice **Pt1451**, de coordenadas N **8613309.70 m** e E **531764.67 m**; deste, segue confrontando com **Riacho do Bota Fogo**, com os seguintes azimute plano e distância: **59°13'32.23"** e **0.02**; até o vértice **Pt1452**, de coordenadas N **8613309.71 m** e E **531764.69 m**; deste, segue confrontando com **Riacho do Bota Fogo**, com os seguintes azimute plano e distância: **58°14'14.83"** e **0.01**; até o vértice **Pt1453**, de coordenadas N **8613309.72 m** e E **531764.69 m**; deste, segue confrontando com **Riacho do Bota Fogo**, com os seguintes azimute plano e distância: **58°14'14.83"** e **0.02**; até o vértice **Pt1454**, de coordenadas N **8613309.73 m** e E **531764.71 m**; deste, segue confrontando com **Riacho do Bota Fogo**, com os seguintes azimute plano e distância: **57°14'57.43"** e **0.03**; até o vértice **Pt1455**, de coordenadas N **8613309.74 m** e E **531764.74 m**; deste, segue confrontando com **Riacho do Bota Fogo**, com os seguintes azimute plano e distância: **56°15'40.03"** e **0.01**; até o vértice **Pt1456**, de coordenadas N **8613309.75 m** e E **531764.75 m**; deste, segue confrontando com **Riacho do Bota Fogo**, com os seguintes azimute plano e distância: **56°15'40.01"** e **0.02**; até o vértice **Pt1457**, de coordenadas N **8613309.76 m** e E **531764.77 m**; deste, segue confrontando com **Riacho do Bota Fogo**, com os seguintes azimute plano e distância: **55°16'22.61"** e **0.02**; até o vértice **Pt1458**, de coordenadas N **8613309.77 m** e E **531764.78 m**; deste, segue confrontando com **Riacho do Bota Fogo**, com os seguintes azimute plano e distância: **55°16'22.63"** e **0.01**; até o vértice **Pt1459**, de coordenadas N **8613309.78 m** e E **531764.79 m**; deste, segue confrontando com **Riacho do Bota Fogo**, com os seguintes azimute plano e distância: **54°17'5.21"** e **0.01**; até o vértice **Pt1460**, de coordenadas N **8613309.79 m** e E **531764.80 m**; deste, segue confrontando com **Riacho do Bota Fogo**, com os seguintes azimute plano e distância: **54°17'5.20"** e **0.02**; até o vértice **Pt1461**, de coordenadas N **8613309.80 m** e E **531764.82 m**; deste, segue confrontando com **Riacho do Bota Fogo**, com os seguintes azimute plano e distância: **53°17'47.79"** e **0.02**; até o vértice **Pt1462**, de coordenadas N **8613309.81**

m e E **531764.84 m**; deste, segue confrontando com **Riacho do Bota Fogo**, com os seguintes azimute plano e distância:**53°17'47.82"** e **0.01**; até o vértice **Pt1463**, de coordenadas N **8613309.82 m** e E **531764.84 m**; deste, segue confrontando com **Riacho do Bota Fogo**, com os seguintes azimute plano e distância:**52°18'30.38"** e **0.01**; até o vértice **Pt1464**, de coordenadas N **8613309.82 m** e E **531764.85 m**; deste, segue confrontando com **Riacho do Bota Fogo**, com os seguintes azimute plano e distância:**52°18'30.40"** e **0.02**; até o vértice **Pt1465**, de coordenadas N **8613309.84 m** e E **531764.87 m**; deste, segue confrontando com **Riacho do Bota Fogo**, com os seguintes azimute plano e distância:**51°19'12.99"** e **0.03**; até o vértice **Pt1466**, de coordenadas N **8613309.86 m** e E **531764.89 m**; deste, segue confrontando com **Riacho do Bota Fogo**, com os seguintes azimute plano e distância:**50°19'55.58"** e **0.03**; até o vértice **Pt1467**, de coordenadas N **8613309.88 m** e E **531764.92 m**; deste, segue confrontando com **Riacho do Bota Fogo**, com os seguintes azimute plano e distância:**49°20'38.17"** e **0.03**; até o vértice **Pt1468**, de coordenadas N **8613309.90 m** e E **531764.94 m**; deste, segue confrontando com **Riacho do Bota Fogo**, com os seguintes azimute plano e distância:**48°21'20.78"** e **0.01**; até o vértice **Pt1469**, de coordenadas N **8613309.90 m** e E **531764.95 m**; deste, segue confrontando com **Riacho do Bota Fogo**, com os seguintes azimute plano e distância:**48°21'20.77"** e **0.02**; até o vértice **Pt1470**, de coordenadas N **8613309.92 m** e E **531764.97 m**; deste, segue confrontando com **Riacho do Bota Fogo**, com os seguintes azimute plano e distância:**47°22'3.35"** e **0.03**; até o vértice **Pt1471**, de coordenadas N **8613309.94 m** e E **531764.99 m**; deste, segue confrontando com **Riacho do Bota Fogo**, com os seguintes azimute plano e distância:**46°22'45.95"** e **0.03**; até o vértice **Pt1472**, de coordenadas N **8613309.96 m** e E **531765.01 m**; deste, segue confrontando com **Riacho do Bota Fogo**, com os seguintes azimute plano e distância:**45°23'28.54"** e **0.03**; até o vértice **Pt1473**, de coordenadas N **8613309.99 m** e E **531765.04 m**; deste, segue confrontando com **Riacho do Bota Fogo**, com os seguintes azimute plano e distância:**36°35'17.61"** e **0.03**; até o vértice **Pt1474**, de coordenadas N **8613310.01 m** e E **531765.05 m**; deste, segue confrontando com **Riacho do Bota Fogo**, com os seguintes azimute plano e distância:**36°35'17.62"** e **0.09**; até o vértice **Pt1475**, de coordenadas N **8613310.08 m** e E **531765.11 m**; deste, segue confrontando com **Riacho do Bota Fogo**, com os seguintes azimute plano e distância:**35°36'34.76"** e **0.09**; até o vértice **Pt1476**, de coordenadas N **8613310.15 m** e E **531765.16 m**; deste, segue confrontando com **Riacho do Bota Fogo**, com os seguintes azimute plano e distância:**35°36'34.76"** e **0.03**; até o vértice **Pt1477**, de coordenadas N **8613310.18 m** e E **531765.18 m**; deste, segue confrontando com **Riacho do Bota Fogo**, com os seguintes azimute plano e distância:**34°37'51.91"** e **0.12**; até o vértice **Pt1478**, de coordenadas N **8613310.27 m** e E **531765.24 m**; deste, segue confrontando com **Riacho do Bota Fogo**, com os seguintes azimute plano e distância:**33°39'9.06"** e **0.12**; até o vértice **Pt1479**, de coordenadas N **8613310.37 m** e E **531765.31 m**; deste, segue confrontando com **Riacho do Bota Fogo**, com os seguintes azimute plano e distância:**32°40'26.20"** e **0.12**; até o vértice **Pt1480**, de coordenadas N **8613310.47 m** e E **531765.37 m**; deste, segue confrontando com **Riacho do Bota Fogo**, com os

seguintes azimute plano e distância: **31°41'43.35"** e **0.12**; até o vértice **Pt1481**, de coordenadas N **8613310.57 m** e E **531765.43 m**; deste, segue confrontando com **Riacho do Bota Fogo**, com os seguintes azimute plano e distância: **30°43'0.50"** e **0.08**; até o vértice **Pt1482**, de coordenadas N **8613310.63 m** e E **531765.47 m**; deste, segue confrontando com **Riacho do Bota Fogo**, com os seguintes azimute plano e distância: **30°43'0.50"** e **0.04**; até o vértice **Pt1483**, de coordenadas N **8613310.67 m** e E **531765.49 m**; deste, segue confrontando com **Riacho do Bota Fogo**, com os seguintes azimute plano e distância: **29°44'17.65"** e **0.12**; até o vértice **Pt1484**, de coordenadas N **8613310.77 m** e E **531765.55 m**; deste, segue confrontando com **Riacho do Bota Fogo**, com os seguintes azimute plano e distância: **28°45'34.79"** e **0.06**; até o vértice **Pt1485**, de coordenadas N **8613310.82 m** e E **531765.58 m**; deste, segue confrontando com **Riacho do Bota Fogo**, com os seguintes azimute plano e distância: **28°45'34.79"** e **0.06**; até o vértice **Pt1486**, de coordenadas N **8613310.87 m** e E **531765.60 m**; deste, segue confrontando com **Riacho do Bota Fogo**, com os seguintes azimute plano e distância: **27°46'51.94"** e **0.06**; até o vértice **Pt1487**, de coordenadas N **8613310.92 m** e E **531765.63 m**; deste, segue confrontando com **Riacho do Bota Fogo**, com os seguintes azimute plano e distância: **27°46'51.94"** e **0.06**; até o vértice **Pt1488**, de coordenadas N **8613310.98 m** e E **531765.66 m**; deste, segue confrontando com **Riacho do Bota Fogo**, com os seguintes azimute plano e distância: **26°48'9.09"** e **0.12**; até o vértice **Pt1489**, de coordenadas N **8613311.08 m** e E **531765.71 m**; deste, segue confrontando com **Riacho do Bota Fogo**, com os seguintes azimute plano e distância: **25°49'26.24"** e **0.12**; até o vértice **Pt1490**, de coordenadas N **8613311.18 m** e E **531765.76 m**; deste, segue confrontando com **Riacho do Bota Fogo**, com os seguintes azimute plano e distância: **24°50'43.38"** e **0.12**; até o vértice **Pt1491**, de coordenadas N **8613311.29 m** e E **531765.81 m**; deste, segue confrontando com **Riacho do Bota Fogo**, com os seguintes azimute plano e distância: **23°52'0.53"** e **0.12**; até o vértice **Pt1492**, de coordenadas N **8613311.40 m** e E **531765.86 m**; deste, segue confrontando com **Riacho do Bota Fogo**, com os seguintes azimute plano e distância: **22°53'17.68"** e **0.12**; até o vértice **Pt1493**, de coordenadas N **8613311.51 m** e E **531765.91 m**; deste, segue confrontando com **Riacho do Bota Fogo**, com os seguintes azimute plano e distância: **21°54'34.82"** e **0.12**; até o vértice **Pt1494**, de coordenadas N **8613311.61 m** e E **531765.95 m**; deste, segue confrontando com **Riacho do Bota Fogo**, com os seguintes azimute plano e distância: **20°55'51.97"** e **0.08**; até o vértice **Pt1495**, de coordenadas N **8613311.69 m** e E **531765.98 m**; deste, segue confrontando com **Riacho do Bota Fogo**, com os seguintes azimute plano e distância: **20°55'51.97"** e **0.04**; até o vértice **Pt1496**, de coordenadas N **8613311.72 m** e E **531765.99 m**; deste, segue confrontando com **Riacho do Bota Fogo**, com os seguintes azimute plano e distância: **19°57'9.12"** e **0.12**; até o vértice **Pt1497**, de coordenadas N **8613311.83 m** e E **531766.03 m**; deste, segue confrontando com **Riacho do Bota Fogo**, com os seguintes azimute plano e distância: **18°58'26.27"** e **0.12**; até o vértice **Pt1498**, de coordenadas N **8613311.94 m** e E **531766.07 m**; deste, segue confrontando com **Riacho do Bota Fogo**, com os seguintes azimute plano e distância: **17°59'43.41"** e **0.06**; até o vértice **Pt1499**, de

coordenadas N **8613312.00 m** e E **531766.09 m**; deste, segue confrontando com **Riacho do Bota Fogo**, com os seguintes azimute plano e distância: **17°59'43.41"** e **0.06**; até o vértice **Pt1500**, de coordenadas N **8613312.06 m** e E **531766.10 m**; deste, segue confrontando com **Riacho do Bota Fogo**, com os seguintes azimute plano e distância: **17°01'0.56"** e **0.06**; até o vértice **Pt1501**, de coordenadas N **8613312.11 m** e E **531766.12 m**; deste, segue confrontando com **Riacho do Bota Fogo**, com os seguintes azimute plano e distância: **17°01'0.56"** e **0.06**; até o vértice **Pt1502**, de coordenadas N **8613312.17 m** e E **531766.14 m**; deste, segue confrontando com **Riacho do Bota Fogo**, com os seguintes azimute plano e distância: **16°02'17.71"** e **0.12**; até o vértice **Pt1503**, de coordenadas N **8613312.28 m** e E **531766.17 m**; deste, segue confrontando com **Riacho do Bota Fogo**, com os seguintes azimute plano e distância: **15°03'34.85"** e **0.03**; até o vértice **Pt1504**, de coordenadas N **8613312.31 m** e E **531766.18 m**; deste, segue confrontando com **Riacho do Bota Fogo**, com os seguintes azimute plano e distância: **15°03'34.85"** e **0.09**; até o vértice **Pt1505**, de coordenadas N **8613312.39 m** e E **531766.20 m**; deste, segue confrontando com **Riacho do Bota Fogo**, com os seguintes azimute plano e distância: **14°04'52.00"** e **0.12**; até o vértice **Pt1506**, de coordenadas N **8613312.51 m** e E **531766.23 m**; deste, segue confrontando com **Riacho do Bota Fogo**, com os seguintes azimute plano e distância: **13°06'9.15"** e **0.12**; até o vértice **Pt1507**, de coordenadas N **8613312.62 m** e E **531766.26 m**; deste, segue confrontando com **Riacho do Bota Fogo**, com os seguintes azimute plano e distância: **12°07'26.30"** e **0.12**; até o vértice **Pt1508**, de coordenadas N **8613312.73 m** e E **531766.28 m**; deste, segue confrontando com **Riacho do Bota Fogo**, com os seguintes azimute plano e distância: **11°08'43.44"** e **0.12**; até o vértice **Pt1509**, de coordenadas N **8613312.85 m** e E **531766.30 m**; deste, segue confrontando com **Riacho do Bota Fogo**, com os seguintes azimute plano e distância: **10°10'0.59"** e **0.12**; até o vértice **Pt1510**, de coordenadas N **8613312.96 m** e E **531766.32 m**; deste, segue confrontando com **Riacho do Bota Fogo**, com os seguintes azimute plano e distância: **9°11'17.74"** e **0.10**; até o vértice **Pt1511**, de coordenadas N **8613313.66 m** e E **531766.41 m**; deste, segue confrontando com **Riacho do Bota Fogo**, com os seguintes azimute plano e distância: **3°19'0.62"** e **0.09**; até o vértice **Pt1512**, de coordenadas N **8613313.75 m** e E **531766.41 m**; deste, segue confrontando com **Riacho do Bota Fogo**, com os seguintes azimute plano e distância: **3°19'0.62"** e **0.03**; até o vértice **Pt1513**, de coordenadas N **8613313.78 m** e E **531766.41 m**; deste, segue confrontando com **Riacho do Bota Fogo**, com os seguintes azimute plano e distância: **2°20'17.77"** e **0.12**; até o vértice **Pt1514**, de coordenadas N **8613313.89 m** e E **531766.42 m**; deste, segue confrontando com **Riacho do Bota Fogo**, com os seguintes azimute plano e distância: **11°17'4.00"** e **1.70**; até o vértice **Pt1515**, de coordenadas N **8613315.56 m** e E **531766.75 m**; deste, segue confrontando com **Riacho do Bota Fogo**, com os seguintes azimute plano e distância: **12°07'49.54"** e **1.70**; até o vértice **Pt1516**, de coordenadas N **8613317.22 m** e E **531767.11 m**; deste, segue confrontando com **Riacho do Bota Fogo**, com os seguintes azimute plano e distância: **12°58'35.09"** e **1.19**; até o vértice **Pt1517**, de coordenadas N **8613318.38 m** e E **531767.37 m**; deste, segue confrontando com

Riacho do Bota Fogo, com os seguintes azimute plano e distância: **12°58'35.09"** e **0.51**; até o vértice **Pt1518**, de coordenadas N **8613318.88 m** e E **531767.49 m**; deste, segue confrontando com **Riacho do Bota Fogo**, com os seguintes azimute plano e distância: **13°49'20.63"** e **0.85**; até o vértice **Pt1519**, de coordenadas N **8613319.70 m** e E **531767.69 m**; deste, segue confrontando com **Riacho do Bota Fogo**, com os seguintes azimute plano e distância: **13°49'20.63"** e **0.85**; até o vértice **Pt1520**, de coordenadas N **8613320.53 m** e E **531767.90 m**; deste, segue confrontando com **Riacho do Bota Fogo**, com os seguintes azimute plano e distância: **14°40'6.17"** e **1.70**; até o vértice **Pt1**, de coordenadas N **8613322.17 m** e E **531768.33 m**, encerrando esta descrição. Todas as coordenadas aqui descritas estão georreferenciadas ao Sistema Geodésico Brasileiro, a partir da estação RBMC de coordenadas E **m** e N **m**, e encontram-se representadas no sistema UTM, referenciadas ao Meridiano Central -39, tendo como DATUM SIRGAS 2000. Todos os azimutes e distâncias, área e perímetro foram calculados no plano de projeção UTM.

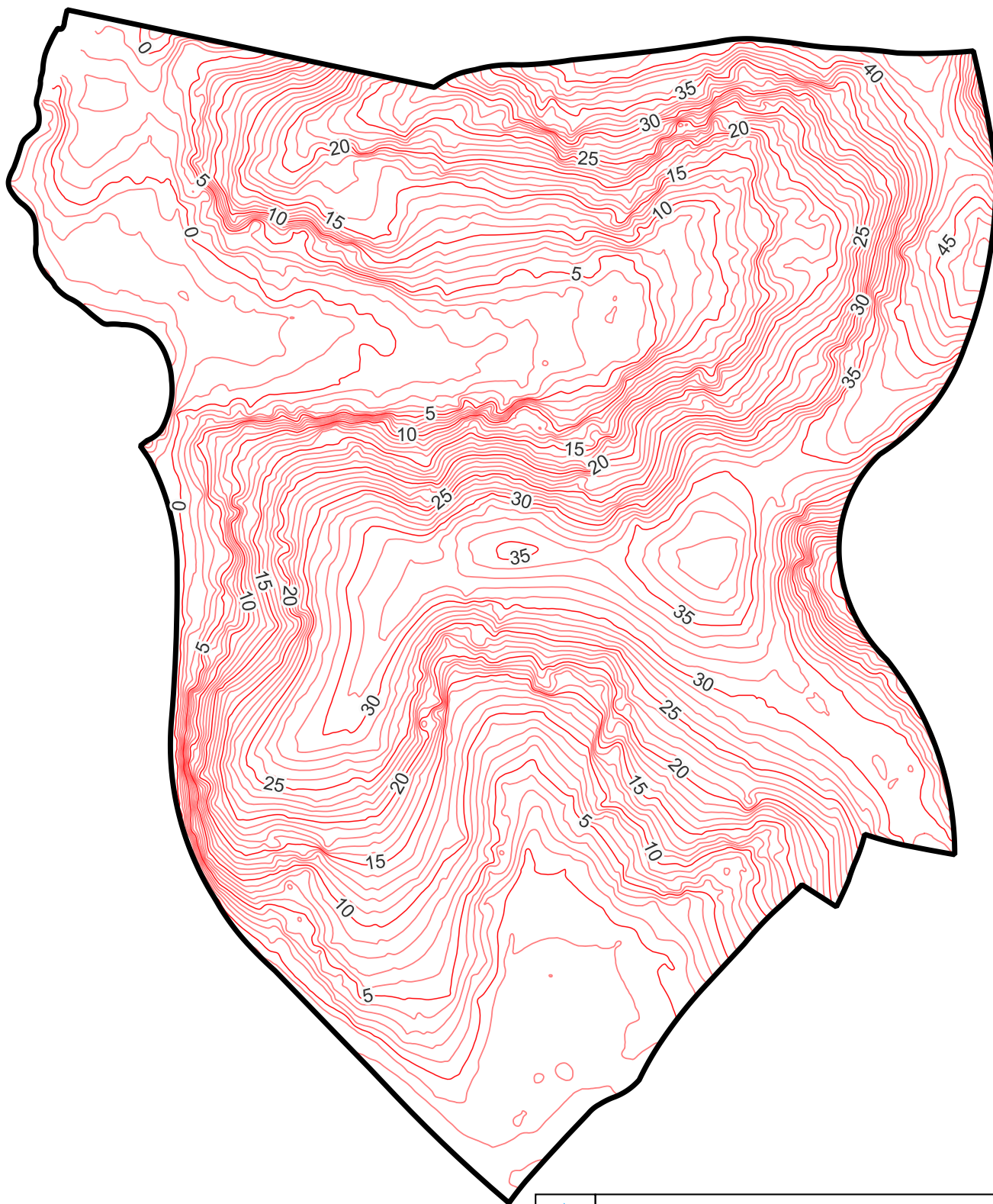
Santo Amaro - Ba, Quarta-feira, 10 de janeiro de 2024.



Fábio de Mello Lopes

Engenheiro Agrimensor
CREA: 72566/D BA
ART: BA20230479011

Mapa temático do bairro Candolândia



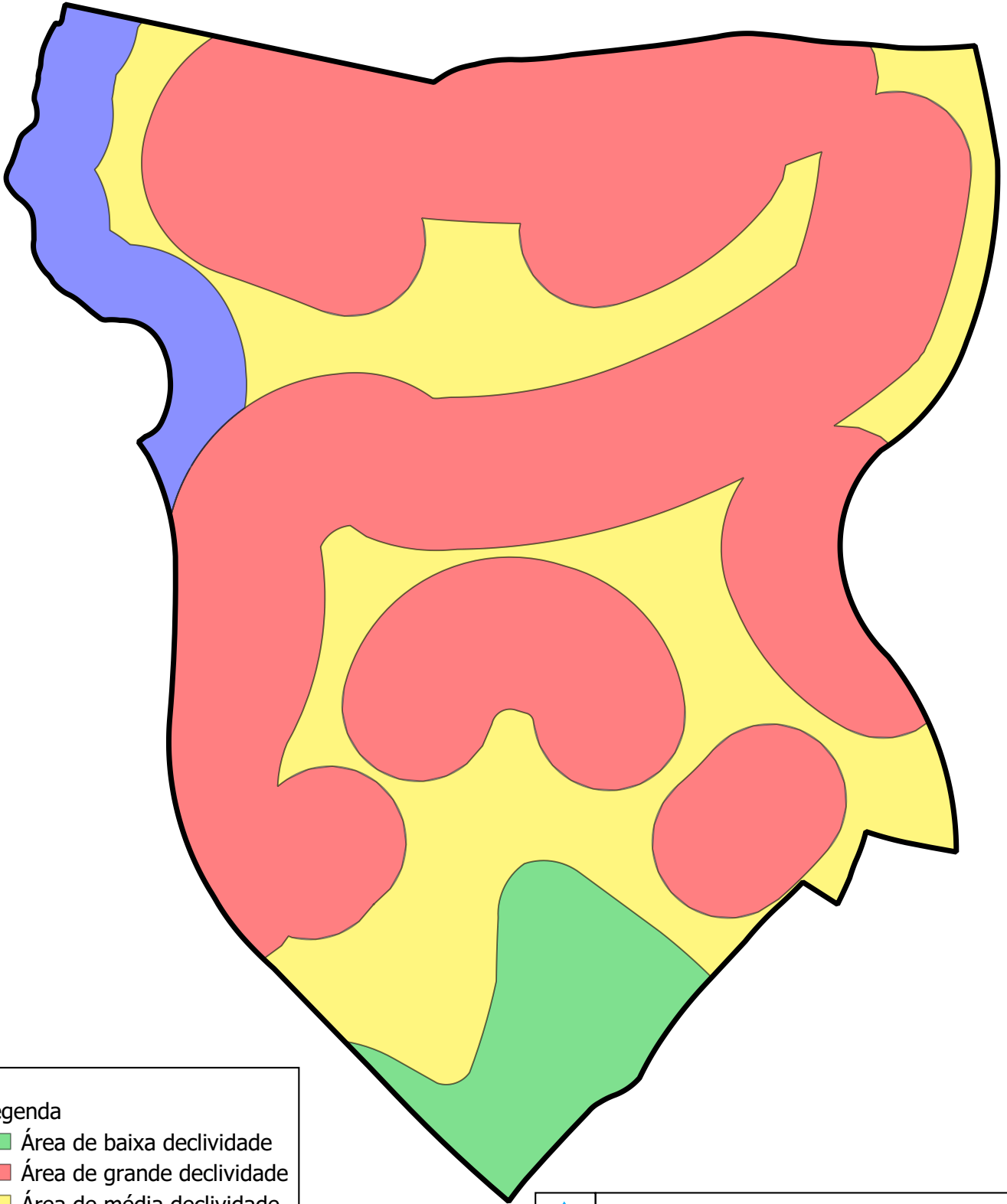
50 0 50 100 150 200 m



Finalidade:
Local:
Área: Perímetro:
Contratante:
Secretaria Municipal de Desenvolvimento Social e Habitação
Secretaria Municipal de Infra-Estrutura e Desenvolvimento Urbano

Responsável Técnico:
Projetista:
Escala Numérica: Data: Folha:
Fonte de dados:
Sistema de Projeção : UTM zona 24S
Base de dados : Ortofoto GDS 7.5 cm

Mapa temático do bairro Candolândia



Legenda

- Área de baixa declividade
- Área de grande declividade
- Área de média declividade
- Área sujeira à inundação



Finalidade:
Local:
Área: Perímetro:
Contratante:
Secretaria Municipal de Desenvolvimento Social e Habitação
Secretaria Municipal de Infra-Estrutura e Desenvolvimento Urbano

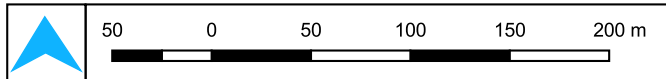
Responsável Técnico:
Projetista:
Escala Numérica: Data: Folha:
Fonte de dados:

Mapa temático do bairro Candolândia



Classes de uso do solo

- Área de domínio Federal
- Área de leito do rio
- Área de via urbana
- Área Ocupada
- Área Pública
- Área Remanescente



Finalidade:
Local:
Área: Perímetro:
Contratante:
Secretaria Municipal de Desenvolvimento Social e Habitação
Secretaria Municipal de Infra-Estrutura e Desenvolvimento Urbano

Responsável Técnico:
Projetista:
Escala Numérica: Data: Folha:
Fonte de dados:
Sistema de referência : SIRGAS 2000
Sistema de Projeção : UTM zona 24S
Base de dados : Ortofoto GDS 7.5 cm

ANEXO 2





1º OFÍCIO DO REGISTRO DE IMÓVEIS
COMARCA DE SANTO AMARO - BAHIA
REGISTRO GERAL - ANO 1976

fls. 95

José Joaquim de Santana
JOSÉ JOAQUIM DE SANTANA
Oficial

MATRÍCULA Nº 95 DATA 01 ABR 1976 IDENTIFICAÇÃO DO IMÓVEL

A propriedade agrícola denominada FAZENDA RECREIO, situada no distrito do Rosário, neste município de Santo Amaro, com 87,1 hectares de terras de massapê e atauá, cadastrada no INCRA sob nº 321 176 002 240, com área total de 87,1 hec. nº de módulos 1,45 e fração mínima de / parcelamento 25,0, limitando-se pelo lado da cidade com terras de d. Maria da Gloria de Sant'Ana ou quem de direito tendo porem uma saída para a direção da rua dos Ciganos, seguindo-se rumo até a rua do Calolé, onde tem diversas casas de proprieade de foreiros e dai por linha tortuosa de sul para o norte, dividindo-se com terras de João Francisco Guimarães, hoje de quem de direito, servindo de rumo grande quantidade de nativos do Engenho Papagaio, seguindo dai pelo poente por uma linha com este Engenho e dai descendo para o lado da cidade, limitando-se com terrenos de José Joaquim Copque e com os terrenos pertencentes ao Estado / até a Linha Leste Brasileiro, voltando até o ponto de partida, com uma casa de morada. PROPRIETÁRIO: DORIVAL FIUZA LIMA, brasileiro, maior, solteiro, professor, CPF 012821075, residente e domiciliado nesta cidade. REGISTRO ANTERIOR: Nº 2.190, livro 3-L, fls. 40, em 20 de julho de 1943. O REFERIDO É VERDADE E LOU FÊ. Santo Amaro, 1º de abril de 1976. O Oficial,

José Joaquim de Santana

R - 1 - 95 - Nos termos da escritura pública de venda, compra, paga e quitação, lavrada em notas do Tabelião Gilvandro Araújo Ribeiro, nesta cidade, em 25 de fevereiro de 1975, foi o imóvel constante da presente matrícula adquirido pelo sr. DORIVAL FIUZA LIMA, brasileiro, / maior, solteiro, professor, CPF nº 012821075, residente e domiciliado nesta cidade, por compra feita ao Padre Antenor Celino de Souza, brasileiro, sacerdote, residente e domiciliado nesta cidade, CPF nº 000804625, pelo preço de Cr\$90,000,00 (noventa mil cruzeiros), sem nenhuma condição especial. O REFERIDO É VERDADE E LOU FÊ. Santo Amaro, 1º de abril de 1976. O Oficial,

José Joaquim de Santana

AV. 1 - 95 - Certifico que, em virtude da escritura de compra e venda, lavrada pelo tabelião Gilvandro Araújo Ribeiro, nesta cidade, em 11/6/1976, foi desmembrada de imóvel constante desta matrícula, uma área de terreno urbano, dando a frente para a rua 2 de Julho, medindo 4,50m de frente, 3,50m de fundo, por 22,00m de frente a fundo. O REFERIDO É VERDADE E LOU FÊ. Santo Amaro, 22 de junho de 1976. O Oficial, Vide R-1-168- mat. 168.

José Joaquim de Santana

R - 2 - 95 - Nos termos das certidões passadas pela Escrivã designada do Cartório dos Feitos Cíveis desta Comarca, Maria Aparecida Wanderley Oliveira, em 02 de janeiro de 2003, foi o imóvel constante da presente matrícula adquirido pelos Srs. EDVALDO FIUZA LIMA, brasileiro, maior, divorciado, CPF 814095248-68, C.I. 01302138 96/SSP-Ba., residente à Rua Manoel Marques, 74, nesta cidade; JORGE ALBERTO FIUZA DE LIMA, brasileiro, maior, divorciado, CPF 129426265 34, C.I. 1.305.485/SSP-Ba., residente à Rua Caetano Valadares 32, nesta cidade, e D. ANA LÚCIA FIUZA LIMA DE SOUZA, brasileira, maior, casada com o Sr. - Jorge Antonio de Souza, CPF 192748235-68, C.I. 01143315 90/SSP-Ba., residente à Rua Caetano Valadares 32, nesta cidade, por herança, no inventário dos bens deixados com o falecimento de DORIVAL FIUZA LIMA, julgado por sentença datada de 9 de dezembro de 2002, pela Exma. Sra. Dra. Maria do Carmo Tommasi Costa Caribé, Juíza de Direito, cujo imóvel foi avaliado em R\$ 120.000,00 (cento e vinte mil reais), em partes iguais para os referidos herdeiros. Foi apresenta-

Formato: 21 x 27,5

Documento assinado no Assinador CNK. Para validar o documento e suas assinaturas acesse <http://assinador.onir.org.br/validar/ADRT-DCH70-KAZ3-WFJCC>.

da Certidão Negativa de Débito perante a Receita Federal, relativa ao Imposto Territorial Rural - ITR, sob nº 6.484.307, nesta data. Está cadastrado no INCRA sob nº 321 176 002 240 - 5, área total 93,0 - módulo 30,0 - fração mínima de parcelamento 25,0, apresentada declaração de entrega de formulários de recadastramento no órgão. DAJ Série 005 - nº 727285.- O REFERIDO É VERDADE E DOU FÉ. Santo Amaro, 10 de novembro de 2003. A Oficial
R\$241,50. *Claudia dos Santos Perqueira*

* * * * *

DESMEMBRAMENTO - Certifico que do imóvel constante da presente matrícula foi/desmembrada a área de 506.805,00m2, equivalentes a 50,6805 hectares, desapropriada pelo MUNICÍPIO DE SANTO AMARO, que vai matriculada sob nº 4.799 fls. 72 do livro 2-BA, nesta data. Santo Amaro, 30 de dezembro de 2003. A Oficial,

Claudia dos Santos Perqueira

* * * * *

R- 3 Mat. 95. Protocolo nº 11.494. Nos termos da Carta de Sentença, datada de 28 de outubro de 2011, assinada pela Exma Srª Drª Arali Maciel Duarte - Juíza Federal da 1ª Vara/Ba, extraída dos autos 2008.33.00.014783-0, movido pela Petróleo Brasileiro S/A contra Ana Lúcia Fiúza Lima de Souza e outros, foi uma faixa de terras medindo 783,69m2, do imóvel constante da presente matrícula, objeto de servidão administrativa para a construção do gasoduto cacimbas-catu(GASCAC) e de suas instalações complementares, conforme sentença proferida pelo Exmo Sr Dr Valter Leonel Coelho Seixas- Juiz Federal Substituto da 1ª Vara, em 19 de outubro de 2010. Valor da indenização - R\$943,54. DAJ nº 001448915, R\$151,40, 23.04.2012. O REFERIDO É VERDADE. Dou Fé. Santo Amaro, 14 de maio de 2012. Oficial designada:

Selo nº 448819

Claudia dos Santos Perqueira



MANIFESTO DE ASSINATURAS



Código de validação: AD9RT-DCH7U-RARZJ-WPJC8

Documento assinado com o uso de certificado digital ICP Brasil, no Assinador ONR, pelos seguintes signatários:

Bruno Santos Magalhaes (CPF ***.287.996-**))

Para verificar as assinaturas, acesse o link direto de validação deste documento:

<https://assinador.onr.org.br/validate/AD9RT-DCH7U-RARZJ-WPJC8>

Ou acesse a consulta de documentos assinados disponível no link abaixo e informe o código de validação:

<https://assinador.onr.org.br/validate>



PODER JUDICIÁRIO



OFÍCIO DO REGISTRO DE IMÓVEIS E HIPOTECAS

fls. 72

BAHIA

REGISTRO GERAL - ANO 2003
LIVRO 2-BA

Cláudia dos Santos Perqueira
Oficial Titular

MATRÍCULA Nº 4.799 DATA 30.12.2003 IDENTIFICAÇÃO DO IMÓVEL

Uma área de terras da FAZENDA RECREIO, situada no distrito do Rosário, nesta cidade de Santo Amaro, formada por 506.805,00m2 (quinhentos e seis mil, oitocentos e cinco metros quadrados), equivalentes a 50,6805 ha. (cinquenta hectares, sessenta e oito ares e cinco centiares), formada pela união de duas sub-áreas, assim descritas: a primeira sub área com 37.791,00m2 (trinta e sete mil, setecentos e noventa e um metros quadrados) no agrupamento de casas cujo acesso se dá a partir de transversais que desembocam na linha férrea, na margem esquer do Rio Subaé, sendo suas principais vias de penetração as Ruas 02 de Julho e Rua 02 de Julho de Cima, com as suas ramificações a Rua General Pedra (Calolé) e o Alto do Cruzeiro, ocupada por habitações de padrão baixo e mínimo; a segunda // sub-área tem 469.014,00m2 (quatrocentos e sessenta e nove mil, quatorze metros quadrados), com sua maior parcela objeto de invasões, formando lotes de caracte rísticas urbano-rurais, com habitações consideradas sub-normais, a partir da // localidade conhecida por Baixa da Égua. Limita-se, no sentido inverso de relógio com a Ferrovia Centro Atlântica, Rua Barão de Vila Viçosa, Rua General Pedra, Alto do Cruzeiro, Graciliano Souza, José Muniz, Complexo Adutor Pedra de / Cavalo, Aloisio Pinto de Menezes, fechando com a Ferrovia Centro Atlântica. Cadastrada no INCRA 321 176 002 240 - 5. Cadastro na Receita Federal 1.155.357-0. - PROPRIETÁRIO: EDVALDO FIUZA LIMA, brasileiro, maior, divorciado, C.I. 01302138 96/BA, CPF 814095248-68, residente à Rua Manoel Marques da Sila, 74, nesta cidade; JORGE ALBERTO FIUZA DE LIMA, brasileiro, maior, divorciado, CPF nº - - - 129426265-34, C.I. 1.305.485/Ba., residente à Rua Caetano Valadares, 32, nesta cidade; ANA LÚCIA FIUZA LIMA DE SOUZA, brasileira, maior, CPF 192748235-04, / C.I. 0143315 90/Ba., casada com o Sr. JORGE ANTONIO DE SOUZA, CPF192716625/04, C.I. 01612397 22/Ba., residentes à Rua Caetano Valadares, 32, nesta cidade. // REGISTRO ANTERIOR: R - 2 - 95, fls. 95 do livro 2, em 10 de novembro de 2003. / O REFERIDO É VERDADE E DOU FÉ. Santo Amaro, 30 de dezembro de 2003. A Oficial,

Cláudia dos Santos Perqueira

* * * * *

R - 1 - 4.799 - Nos termos da Carta de Sentença passada pelo Cartório da Vara / Crime e da Fazenda Pública desta Comarca, datada de 29 de dezembro de 2003, assinada pela MM. Juiz de Direito, Dr. Alberto Fernando Sales de Jesus, foi o / imóvel constante da presente matrícula adquirido pelo MUNICÍPIO DE SANTO AMARO, pessoa jurídica de direito público, CNPJ/MF 14.222.566/0001-72, representado pelo seu prefeito GENEBALDO DE SOUZA CORREIA, mediante desapropriação contra / EDVALDO FIUZA LIMA, JORGE ALBERTO FIUZA DE LIMA, ANA LÚCIA FIUZA LIMA DE SOUZA casada com JORGE ANTONIO DE SOUZA, acima qualificados, na forma do acordo celebrado entre as partes, pelo preço de R\$93.072,00 (noventa e três mil e setenta e dois centavos), valor que será pago em 12 (doze) parcelas mensais, iguais e sucessivas de R\$7.756,00 (sete mil, setecentos e cinquenta e seis reais), cujo acordo foi homologado após audiência do Ministério Público que opinou pelo acolhimento do pleito, com a imissão definitiva na posse do imóvel, por sentença / do Exmo. Sr. Dr. Alberto Fernando Sales de Jesus, Juiz de Direito da Vara Crime e da Fazenda Pública desta Comarca, em 3 de dezembro de 2003, nos termos da / Carta de Sentença apresentada para o presente registro. ISENTOS DE PAGAMENTO DE CUSTAS. - O REFERIDO É VERDADE E DOU FÉ. Santo Amaro, 30 de dezembro de 2003. / A Oficial,

Cláudia dos Santos Perqueira

* * * * *



MANIFESTO DE ASSINATURAS



Código de validação: NXTY9-JXYXA-AHZFD-TVA3J

Documento assinado com o uso de certificado digital ICP Brasil, no Assinador ONR, pelos seguintes signatários:

Bruno Santos Magalhaes (CPF ***.287.996-**))

Para verificar as assinaturas, acesse o link direto de validação deste documento:

<https://assinador.onr.org.br/validate/NXTY9-JXYXA-AHZFD-TVA3J>

Ou acesse a consulta de documentos assinados disponível no link abaixo e informe o código de validação:

<https://assinador.onr.org.br/validate>

ANEXO 3





Anotação de Responsabilidade Técnica - ART
Lei nº 6.496, de 7 de dezembro de 1977

CREA-BA

ART OBRA / SERVIÇO
Nº BA20230479011

Conselho Regional de Engenharia e Agronomia da Bahia

INICIAL

1. Responsável Técnico

FABIO DE MELLO LOPES

Título profissional: **ENGENHEIRO AGRIMENSOR**

RNP: **0509907067**

Registro: **72566/D BA**

Empresa contratada: **M2R ASSESSORIA E PROJETOS LTDA**

Registro : **0010164200-BA**

2. Dados do Contrato

Contratante: **Município de Santo Amaro**

CPF/CNPJ: **14.222.566/0001-72**

PRAÇA Da Purificação

Nº: **S/N**

Complemento:

Bairro: **Centro**

Cidade: **SANTO AMARO**

UF: **BA**

CEP: **44200000**

Contrato: **109/2023**

Celebrado em: **02/06/2023**

Valor: **R\$ 523.000,00**

Tipo de contratante: **Pessoa Jurídica de Direito Público**

Ação Institucional: **NENHUMA - NAO OPTANTE**

3. Dados da Obra/Serviço

PRAÇA Purificação

Nº: **S n**

Complemento:

Bairro: **centro**

Cidade: **SANTO AMARO**

UF: **BA**

CEP: **44200000**

Data de Início: **21/06/2023**

Previsão de término: **02/06/2024**

Coordenadas Geográficas: **0, 0**

Finalidade: **Infraestrutura**

Código: **Não Especificado**

Proprietário: **Município de Santo Amaro**

CPF/CNPJ: **14.222.566/0001-72**

4. Atividade Técnica

16 - Execução	Quantidade	Unidade
44 - Execução de desenho técnico > AGRIMENSURA > PARCELAMENTO DO SOLO > DE DESMEMBRAMENTO > #TOS_36.5.4.1 - URBANO	3.000,00	un
55 - Execução de serviço técnico > TOPOGRAFIA > LEVANTAMENTOS TOPOGRÁFICOS BÁSICOS > #TOS_33.1.5 - DE CURVAS DE NÍVEL TOPOGRÁFICAS	700.000,00	m2
55 - Execução de serviço técnico > TOPOGRAFIA > LEVANTAMENTOS TOPOGRÁFICOS BÁSICOS > DE LEVANTAMENTO TOPOGRÁFICO > #TOS_33.1.1.3 - PLANIALTIMÉTRICO	3.000,00	un

Após a conclusão das atividades técnicas o profissional deve proceder a baixa desta ART

5. Observações

Serviços de apoio a regularização fundiária e entrega de título de propriedade para processo de Regularização.

6. Declarações

- Declaro que estou cumprindo as regras de acessibilidade previstas nas normas técnicas da ABNT, na legislação específica e no decreto n. 5296/2004.

7. Entidade de Classe

NENHUMA DAS ENTIDADES

8. Assinaturas

Declaro serem verdadeiras as informações acima

FABIO DE MELLO LOPES - CPF: 026.847.585-73

Local

data

Município de Santo Amaro - CNPJ: 14.222.566/0001-72

9. Informações

* A ART é válida somente quando quitada, mediante apresentação do comprovante do pagamento ou conferência no site do Crea.

10. Valor

Valor da ART: **R\$ 254,59**

Registrada em: **10/07/2023**

Valor pago: **R\$ 254,59**

Nosso Número: **55986404**

A autenticidade desta ART pode ser verificada em: <http://crea-ba.sitac.com.br/publico/>, com a chave: ddD8Z
Impresso em: 10/07/2023 às 17:57:25 por: , ip: 192.168.100.1

www.creaba.org.br
Tel: (71) 3453-8990

creaba@creaba.org.br
Fax: (71) 3453-8989

CREA-BA
Conselho Regional de Engenharia
e Agronomia da Bahia



ANEXO 4





Peça Técnica de Engenharia Parcelamento do Solo da Origem PQ 60 - Área Remanescente A Núcleo Candolândia

Índice:

- 02 Beneficiário da Área**
- 03 Mapa de Localização da Área**
- 04 Mapa do Georreferenciamento da Área**
- 05 Memorial Descritivo e Descrição
Perimétrica da Área**

Cadastro Do Parcelamento Da PQ 60

Informações Da Parcela

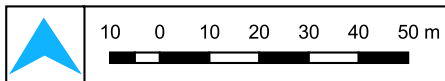
Nome: Município de Santo Amaro **CPF/CNPJ:** 14.222.566/0001-72 **RG:** 000000000000 **NIS:** Não informado
Endereço: Rua Sem Registro

Inscrição da Parcela: 00.00.000.0000.000 **Lote:** Área Remanescente A **Tipo de Ocupação:** Territorial
Espécie da Parcela: Origem **Características da Derivação:** **Pavimento da Derivação:**

Medidas do Terreno:
Perímetro da Parcela: 1.019,76 m **Área da Parcela:** 5.256,48 m²
Testada: 0.00 m **Lado Direito:** 0.00 m
Lado Esquerdo: 0.00 m **Fundo:** 0.00 m

Total de Parcelas: 1

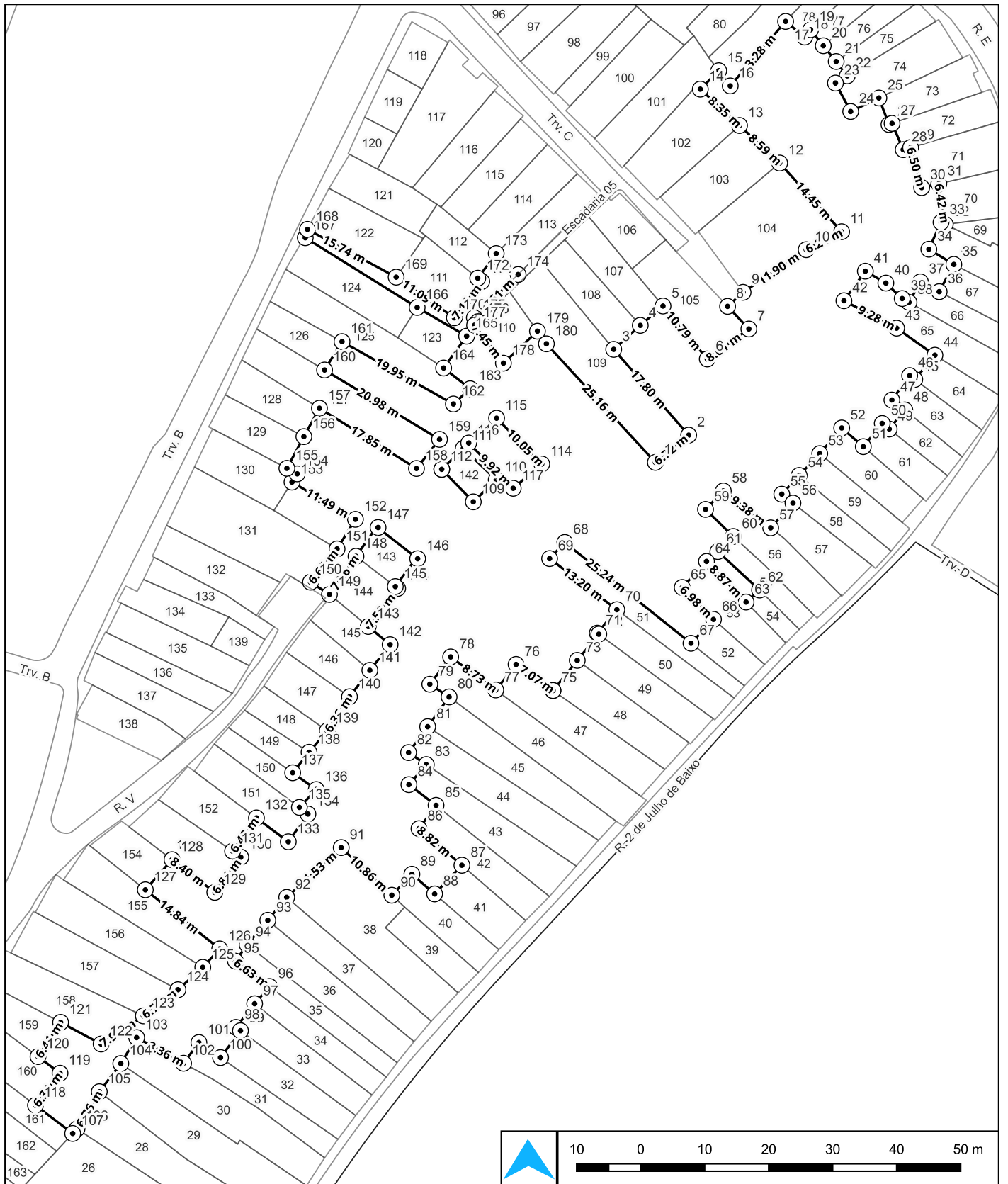
Área Remanescente A da Quadra 60



Finalidade: _____
 Localização da área remanescente na quadra _____
 Local: _____
 Bairro Candelândia, Santo Amaro - BA
 Área: 5.256,48 m² Perímetro: 1.019,76 m
 Contratante: _____
 Prefeitura de Santo Amaro - Bahia
 Secretaria Municipal de Desenvolvimento Social e Habitação
 Secretaria Municipal de Infra-Estrutura e Desenvolvimento Urbano

Responsável Técnico: _____
 Fabio de Mello Lopes CREA: 050990706-7
 Projetista: _____
 Naron Silva Tranzillo CREA: 052161281-0
 Escala Numérica: 1:1.400 Data: 06/ 2024 Folha: A4
 Fonte de dados: _____
 Sistema de referência : SIRGAS 2000
 Sistema de Projeção : UTM zona 24S
 Base de dados : Ortofoto GDS 7.5 cm

Georreferenciamento da área remanescente A da quadra 60



Finalidade:

Local:

Área: Perímetro:

Contratante:
 Secretaria Municipal de Desenvolvimento Social e Habitação
 Secretaria Municipal de Infra-Estrutura e Desenvolvimento Urbano

Responsável Técnico:

Projetista:

Escala Numérica: Data: Folha:

Fonte de dados:
 Sistema de Projeção : UTM zona 24S
 Base de dados : Ortofoto GDS 7.5 cm

Memorial Descritivo

Quadra 60	Área Remanescente A	Área Total: 5.256,48 m ²	Perímetro: 1.019,76 m
Beneficiário: Município de Santo Amaro			Município: Santo Amaro BA

A área localizada no Bairro Candolândia, na quadra 60, de formato irregular, abrangendo uma área de **5.256,48** (cinco mil, duzentos e cinquenta e seis metros quadrados e quarenta e oito décimos quadrados) e um perímetro de **1.019,76 m**.

Inicia-se a descrição no vértice **1** na coordenada (EX: **532.212,1482** NY: **8.612.757,9693**), no azimute de **50°42'37"** com uma distância de **6,72 m** de frente até o vértice **2** de coordenada (EX: **532.217,3502** NY: **8.612.762,2255**), confrontando com **Lote**, daí deflete à esquerda no azimute de **318°50'00"** com uma distância de **17,80 m** do lado esquerdo até o vértice **3** de coordenada (EX: **532.205,6366** NY: **8.612.775,6216**), confrontando com **Lote**, daí deflete à direita no azimute de **47°56'36"** com uma distância de **5,59 m** do lado esquerdo até o vértice **4** de coordenada (EX: **532.209,7898** NY: **8.612.779,3686**), confrontando com **Lote**, daí deflete à direita no azimute de **49°35'19"** com uma distância de **4,66 m** do lado esquerdo até o vértice **5** de coordenada (EX: **532.213,3388** NY: **8.612.782,3902**), confrontando com **Lote**, daí deflete à direita no azimute de **140°06'15"** com uma distância de **10,78 m** do lado esquerdo até o vértice **6** de coordenada (EX: **532.220,2544** NY: **8.612.774,1180**), confrontando com **Lote**, daí deflete à esquerda no azimute de **54°11'07"** com uma distância de **8,01 m** do lado esquerdo até o vértice **7** de coordenada (EX: **532.226,7503** NY: **8.612.778,8055**), confrontando com **Lote**, daí deflete à esquerda no azimute de **53°17'12"** com uma distância de **2,71 m** do lado esquerdo até o vértice **8** de coordenada (EX: **532.228,9212** NY: **8.612.780,4244**), confrontando com **Lote**, daí deflete à esquerda no azimute de **323°11'16"** com uma distância de **5,13 m** do lado esquerdo até o vértice **9** de coordenada (EX: **532.225,8488** NY: **8.612.784,5295**), confrontando com **Lote**, daí deflete à direita no azimute de **55°58'04"** com uma distância de **11,90 m** do lado esquerdo até o vértice **10** de coordenada (EX: **532.235,7066** NY: **8.612.791,1866**), confrontando com **Lote**, daí deflete à direita no azimute de **63°07'36"** com uma distância de **6,21 m** do lado esquerdo até o vértice **11** de coordenada (EX: **532.241,2435** NY: **8.612.793,9925**), confrontando com **Lote**, daí deflete à esquerda no azimute de **317°56'03"** com uma distância de **14,44 m** do lado esquerdo até o vértice **12** de coordenada (EX: **532.231,5672** NY: **8.612.804,7143**), confrontando com **Lote**, daí deflete à esquerda no azimute de **313°05'15"** com uma distância de **8,59 m** do lado esquerdo até o vértice **13** de coordenada (EX: **532.225,2941** NY: **8.612.810,5820**), confrontando com **Lote**, daí deflete à esquerda no azimute de **312°47'54"** com uma distância de **8,35 m** do lado esquerdo até o vértice **14** de coordenada (EX: **532.219,1703** NY: **8.612.816,2523**), confrontando com **Lote**, daí deflete à direita no azimute de **44°59'41"** com uma distância de **4,07 m** do lado esquerdo até o vértice **15** de coordenada (EX: **532.222,0488** NY: **8.612.819,1313**), confrontando com **Lote**, daí deflete à direita no azimute de **142°50'20"** com uma distância de **2,97 m** do lado esquerdo até o vértice **16** de coordenada (EX: **532.223,8445** NY: **8.612.816,7622**), confrontando com **Lote**, daí deflete à esquerda no azimute de **40°39'16"** com uma distância de **13,27 m** do lado esquerdo até o vértice **17** de coordenada (EX: **532.232,4931** NY: **8.612.826,8333**), confrontando com **Lote**, daí deflete à direita no azimute de **129°27'11"** com uma distância de **3,85 m** ao fundo até o vértice **18** de coordenada (EX: **532.235,4660** NY: **8.612.824,3866**), confrontando com **Lote**, daí deflete à esquerda no azimute de **38°57'40"** com uma distância de **1,48 m** ao fundo até o vértice **19** de coordenada (EX: **532.236,3978** NY: **8.612.824,3866**).

8.612.825,5388), confrontando com **Lote**, daí deflete à direita no azimute de **141°41'58"** com uma distância de **3,19 m** ao fundo até o vértice **20** de coordenada (EX: **532.238,3750** NY: **8.612.823,0353**), confrontando com **Lote**, daí deflete à esquerda no azimute de **140°38'21"** com uma distância de **3,19 m** ao fundo até o vértice **21** de coordenada (EX: **532.240,3976** NY: **8.612.820,5695**), confrontando com **Lote**, daí deflete à direita no azimute de **142°23'50"** com uma distância de **2,82 m** ao fundo até o vértice **22** de coordenada (EX: **532.242,1199** NY: **8.612.818,3333**), confrontando com **Lote**, daí deflete à direita no azimute de **238°25'26"** com uma distância de **2,16 m** ao fundo até o vértice **23** de coordenada (EX: **532.240,2811** NY: **8.612.817,2031**), confrontando com **Lote**, daí deflete à esquerda no azimute de **151°50'31"** com uma distância de **5,03 m** ao fundo até o vértice **24** de coordenada (EX: **532.242,6566** NY: **8.612.812,7650**), confrontando com **Lote**, daí deflete à esquerda no azimute de **64°22'57"** com uma distância de **4,89 m** ao fundo até o vértice **25** de coordenada (EX: **532.247,0618** NY: **8.612.814,8773**), confrontando com **Lote**, daí deflete à direita no azimute de **159°05'31"** com uma distância de **4,43 m** ao fundo até o vértice **26** de coordenada (EX: **532.248,6423** NY: **8.612.810,7401**), confrontando com **Lote**, daí deflete à esquerda no azimute de **70°55'21"** com uma distância de **0,51 m** ao fundo até o vértice **27** de coordenada (EX: **532.249,1233** NY: **8.612.810,9065**), confrontando com **Lote**, daí deflete à direita no azimute de **157°00'04"** com uma distância de **4,46 m** ao fundo até o vértice **28** de coordenada (EX: **532.250,8643** NY: **8.612.806,8049**), confrontando com **Lote**, daí deflete à esquerda no azimute de **73°51'44"** com uma distância de **1,21 m** ao fundo até o vértice **29** de coordenada (EX: **532.252,0279** NY: **8.612.807,1416**), confrontando com **Lote**, daí deflete à direita no azimute de **164°37'04"** com uma distância de **6,49 m** ao fundo até o vértice **30** de coordenada (EX: **532.253,7506** NY: **8.612.800,8796**), confrontando com **Lote**, daí deflete à esquerda no azimute de **77°32'09"** com uma distância de **2,74 m** ao fundo até o vértice **31** de coordenada (EX: **532.256,4258** NY: **8.612.801,4709**), confrontando com **Lote**, daí deflete à direita no azimute de **170°55'27"** com uma distância de **6,42 m** ao fundo até o vértice **32** de coordenada (EX: **532.257,4377** NY: **8.612.795,1362**), confrontando com **Lote**, daí deflete à direita no azimute de **295°42'47"** com uma distância de **0,74 m** ao fundo até o vértice **33** de coordenada (EX: **532.256,7705** NY: **8.612.795,4574**), confrontando com **Lote**, daí deflete à esquerda no azimute de **204°24'17"** com uma distância de **4,61 m** ao fundo até o vértice **34** de coordenada (EX: **532.254,8644** NY: **8.612.791,2564**), confrontando com **Lote**, daí deflete à esquerda no azimute de **121°14'57"** com uma distância de **4,57 m** ao fundo até o vértice **35** de coordenada (EX: **532.258,7714** NY: **8.612.788,8856**), confrontando com **Lote**, daí deflete à direita no azimute de **208°16'21"** com uma distância de **4,83 m** ao fundo até o vértice **36** de coordenada (EX: **532.256,4839** NY: **8.612.784,6324**), confrontando com **Lote**, daí deflete à direita no azimute de **297°34'22"** com uma distância de **3,31 m** ao fundo até o vértice **37** de coordenada (EX: **532.253,5510** NY: **8.612.786,1640**), confrontando com **Lote**, daí deflete à esquerda no azimute de **209°02'00"** com uma distância de **3,67 m** ao fundo até o vértice **38** de coordenada (EX: **532.251,7706** NY: **8.612.782,9566**), confrontando com **Lote**, daí deflete à direita no azimute de **299°23'11"** com uma distância de **1,22 m** ao fundo até o vértice **39** de coordenada (EX: **532.250,7060** NY: **8.612.783,5561**), confrontando com **Lote**, daí deflete à direita no azimute de **313°28'09"** com uma distância de **3,51 m** ao fundo até o vértice **40** de coordenada (EX: **532.248,1551** NY: **8.612.785,9743**), confrontando com **Lote**, daí deflete à esquerda no azimute de **300°03'56"** com uma distância de **3,70 m** ao fundo até o vértice **41** de coordenada (EX: **532.244,9488** NY: **8.612.787,8303**), confrontando com **Lote**, daí deflete à esquerda no azimute de **215°58'21"** com uma distância de **5,70 m** ao fundo até o vértice **42** de coordenada (EX: **532.241,6022** NY: **8.612.783,2195**), confrontando com **Lote**, daí deflete à esquerda no azimute de **117°30'27"**

com uma distância de **9,28 m** ao fundo até o vértice **43** de coordenada (EX: **532.249,8336** NY: **8.612.778,9331**), confrontando com **Lote**, daí deflete à direita no azimute de **125°13'23"** com uma distância de **7,32 m** ao fundo até o vértice **44** de coordenada (EX: **532.255,8175** NY: **8.612.774,7084**), confrontando com **Lote**, daí deflete à direita no azimute de **219°44'26"** com uma distância de **4,92 m** ao fundo até o vértice **45** de coordenada (EX: **532.252,6701** NY: **8.612.770,9228**), confrontando com **Lote**, daí deflete à direita no azimute de **306°54'58"** com uma distância de **1,00 m** ao fundo até o vértice **46** de coordenada (EX: **532.251,8725** NY: **8.612.771,5220**), confrontando com **Lote**, daí deflete à esquerda no azimute de **216°05'13"** com uma distância de **4,72 m** ao fundo até o vértice **47** de coordenada (EX: **532.249,0939** NY: **8.612.767,7098**), confrontando com **Lote**, daí deflete à esquerda no azimute de **127°27'05"** com uma distância de **2,55 m** ao fundo até o vértice **48** de coordenada (EX: **532.251,1168** NY: **8.612.766,1604**), confrontando com **Lote**, daí deflete à direita no azimute de **219°18'07"** com uma distância de **3,85 m** ao fundo até o vértice **49** de coordenada (EX: **532.248,6766** NY: **8.612.763,1793**), confrontando com **Lote**, daí deflete à direita no azimute de **308°40'30"** com uma distância de **1,40 m** ao fundo até o vértice **50** de coordenada (EX: **532.247,5837** NY: **8.612.764,0541**), confrontando com **Lote**, daí deflete à esquerda no azimute de **219°11'27"** com uma distância de **4,67 m** ao fundo até o vértice **51** de coordenada (EX: **532.244,6306** NY: **8.612.760,4320**), confrontando com **Lote**, daí deflete à direita no azimute de **310°48'02"** com uma distância de **4,46 m** ao fundo até o vértice **52** de coordenada (EX: **532.241,2557** NY: **8.612.763,3453**), confrontando com **Lote**, daí deflete à esquerda no azimute de **220°35'01"** com uma distância de **5,27 m** ao fundo até o vértice **53** de coordenada (EX: **532.237,8256** NY: **8.612.759,3410**), confrontando com **Lote**, daí deflete à direita no azimute de **223°19'44"** com uma distância de **4,68 m** ao fundo até o vértice **54** de coordenada (EX: **532.234,6108** NY: **8.612.755,9330**), confrontando com **Lote**, daí deflete à esquerda no azimute de **222°50'10"** com uma distância de **4,00 m** ao fundo até o vértice **55** de coordenada (EX: **532.231,8939** NY: **8.612.753,0027**), confrontando com **Lote**, daí deflete à esquerda no azimute de **128**

21'18" com uma distância de **2,23 m** ao fundo até o vértice **56** de coordenada (EX: **532.233,6435** NY: **8.612.751,6181**), confrontando com **Lote**, daí deflete à direita no azimute de **221°58'43"** com uma distância de **5,21 m** ao fundo até o vértice **57** de coordenada (EX: **532.230,1604** NY: **8.612.747,7468**), confrontando com **Lote**, daí deflete à direita no azimute de **307°57'32"** com uma distância de **9,38 m** ao fundo até o vértice **58** de coordenada (EX: **532.222,7648** NY: **8.612.753,5163**), confrontando com **Lote**, daí deflete à esquerda no azimute de **223°58'37"** com uma distância de **4,01 m** ao fundo até o vértice **59** de coordenada (EX: **532.219,9831** NY: **8.612.750,6335**), confrontando com **Lote**, daí deflete à esquerda no azimute de **134°19'23"** com uma distância de **6,05 m** ao fundo até o vértice **60** de coordenada (EX: **532.224,3137** NY: **8.612.746,4040**), confrontando com **Lote**, daí deflete à direita no azimute de **225°36'35"** com uma distância de **3,36 m** ao fundo até o vértice **61** de coordenada (EX: **532.221,9113** NY: **8.612.744,0522**), confrontando com **Lote**, daí deflete à esquerda no azimute de **132°44'46"** com uma distância de **8,87 m** ao fundo até o vértice **62** de coordenada (EX: **532.228,4231** NY: **8.612.738,0336**), confrontando com **Lote**, daí deflete à direita no azimute de **228°18'41"** com uma distância de **2,82 m** ao fundo até o vértice **63** de coordenada (EX: **532.226,3183** NY: **8.612.736,1590**), confrontando com **Lote**, daí deflete à direita no azimute de **315°45'48"** com uma distância de **8,86 m** ao fundo até o vértice **64** de coordenada (EX: **532.220,1348** NY: **8.612.742,5096**), confrontando com **Lote**, daí deflete à esquerda no azimute de **222°58'27"** com uma distância de **5,56 m** ao fundo até o vértice **65** de coordenada (EX: **532.216,3416** NY: **8.612.738,4382**), confrontando com **Lote**, daí deflete à esquerda no azimute de **135°33'36"** com uma distância de **6,98 m** ao fundo até o vértice **66** de coordenada

(EX: **532.221,2254** NY: **8.612.733,4579**), confrontando com **Lote**, daí deflete à direita no azimute de **223°15'57"** com uma distância de **5,13 m** ao fundo até o vértice **67** de coordenada (EX: **532.217,7100** NY: **8.612.729,7231**), confrontando com **Lote**, daí deflete à direita no azimute de **308°37'46"** com uma distância de **25,23 m** ao fundo até o vértice **68** de coordenada (EX: **532.198,0012** NY: **8.612.745,4730**), confrontando com **Lote**, daí deflete à esquerda no azimute de **223°20'25"** com uma distância de **3,46 m** ao fundo até o vértice **69** de coordenada (EX: **532.195,6248** NY: **8.612.742,9548**), confrontando com **Lote**, daí deflete à esquerda no azimute de **127°13'37"** com uma distância de **13,20 m** ao fundo até o vértice **70** de coordenada (EX: **532.206,1314** NY: **8.612.734,9721**), confrontando com **Lote**, daí deflete à direita no azimute de **219°50'41"** com uma distância de **4,78 m** ao fundo até o vértice **71** de coordenada (EX: **532.203,0715** NY: **8.612.731,3053**), confrontando com **Lote**, daí deflete à esquerda no azimute de **123°40'41"** com uma distância de **0,29 m** ao fundo até o vértice **72** de coordenada (EX: **532.203,3088** NY: **8.612.731,1471**), confrontando com **Lote**, daí deflete à direita no azimute de **219°27'13"** com uma distância de **5,29 m** ao fundo até o vértice **73** de coordenada (EX: **532.199,9452** NY: **8.612.727,0600**), confrontando com **Lote**, daí deflete à esquerda no azimute de **218°48'07"** com uma distância de **6,06 m** ao fundo até o vértice **74** de coordenada (EX: **532.196,1490** NY: **8.612.722,3387**), confrontando com **Lote**, daí deflete à direita no azimute de **305°18'59"** com uma distância de **7,06 m** ao fundo até o vértice **75** de coordenada (EX: **532.190,3862** NY: **8.612.726,4214**), confrontando com **Lote**, daí deflete à esquerda no azimute de **218°32'13"** com uma distância de **5,10 m** ao fundo até o vértice **76** de coordenada (EX: **532.187,2098** NY: **8.612.722,4335**), confrontando com **Lote**, daí deflete à direita no azimute de **306°13'35"** com uma distância de **8,73 m** ao fundo até o vértice **77** de coordenada (EX: **532.180,1697** NY: **8.612.727,5910**), confrontando com **Lote**, daí deflete à esquerda no azimute de **217°22'59"** com uma distância de **5,36 m** ao fundo até o vértice **78** de coordenada (EX: **532.176,9139** NY: **8.612.723,3299**), confrontando com **Lote**, daí deflete à esquerda no azimute de **123°24'42"** com uma distância de **3,61 m** ao fundo até o vértice **79** de coordenada (EX: **532.179,9232** NY: **8.612.721,3448**), confrontando com **Lote**, daí deflete à direita no azimute de **215°47'16"** com uma distância de **5,72 m** ao fundo até o vértice **80** de coordenada (EX: **532.176,5756** NY: **8.612.716,7012**), confrontando com **Lote**, daí deflete à direita no azimute de **216°24'31"** com uma distância de **5,03 m** ao fundo até o vértice **81** de coordenada (EX: **532.173,5916** NY: **8.612.712,6551**), confrontando com **Lote**, daí deflete à esquerda no azimute de **124°03'43"** com uma distância de **3,34 m** ao fundo até o vértice **82** de coordenada (EX: **532.176,3586** NY: **8.612.710,7844**), confrontando com **Lote**, daí deflete à direita no azimute de **220°54'36"** com uma distância de **4,15 m** ao fundo até o vértice **83** de coordenada (EX: **532.173,6424** NY: **8.612.707,6498**), confrontando com **Lote**, daí deflete à esquerda no azimute de **127°17'12"** com uma distância de **5,33 m** ao fundo até o vértice **84** de coordenada (EX: **532.177,8865** NY: **8.612.704,4183**), confrontando com **Lote**, daí deflete à direita no azimute de **216°15'13"** com uma distância de **4,51 m** ao fundo até o vértice **85** de coordenada (EX: **532.175,2188** NY: **8.612.700,7805**), confrontando com **Lote**, daí deflete à esquerda no azimute de **130°27'06"** com uma distância de **8,81 m** ao fundo até o vértice **86** de coordenada (EX: **532.181,9244** NY: **8.612.695,0631**), confrontando com **Lote**, daí deflete à direita no azimute de **223°33'13"** com uma distância de **6,18 m** ao fundo até o vértice **87** de coordenada (EX: **532.177,6644** NY: **8.612.690,5825**), confrontando com **Lote**, daí deflete à direita no azimute de **310°57'12"** com uma distância de **4,70 m** ao fundo até o vértice **88** de coordenada (EX: **532.174,1153** NY: **8.612.693,6626**), confrontando com **Lote**, daí deflete à esquerda no azimute de **223°45'21"** com uma distância de **4,54 m** ao fundo até o vértice **89** de coordenada (EX: **532.170,9747** NY: **8.612.690,3825**), confrontando com **Lote**, daí deflete à direita no

azimute de **313°15'27"** com uma distância de **10,86 m** ao fundo até o vértice **90** de coordenada (EX: **532.163,0686** NY: **8.612.697,8218**), confrontando com **Lote**, daí deflete à esquerda no azimute de **227°37'22"** com uma distância de **11,52 m** ao fundo até o vértice **91** de coordenada (EX: **532.154,5562** NY: **8.612.690,0551**), confrontando com **Lote**, daí deflete à esquerda no azimute de **219°32'50"** com uma distância de **4,65 m** ao fundo até o vértice **92** de coordenada (EX: **532.151,5975** NY: **8.612.686,4719**), confrontando com **Lote**, daí deflete à direita no azimute de **220°13'26"** com uma distância de **4,99 m** ao fundo até o vértice **93** de coordenada (EX: **532.148,3720** NY: **8.612.682,6583**), confrontando com **Lote**, daí deflete à esquerda no azimute de **215°16'53"** com uma distância de **3,15 m** ao fundo até o vértice **94** de coordenada (EX: **532.146,5531** NY: **8.612.680,0876**), confrontando com **Lote**, daí deflete à esquerda no azimute de **126°37'06"** com uma distância de **6,63 m** ao fundo até o vértice **95** de coordenada (EX: **532.151,8764** NY: **8.612.676,1316**), confrontando com **Lote**, daí deflete à direita no azimute de **220°55'45"** com uma distância de **3,56 m** ao fundo até o vértice **96** de coordenada (EX: **532.149,5421** NY: **8.612.673,4396**), confrontando com **Lote**, daí deflete à esquerda no azimute de **218°15'35"** com uma distância de **4,71 m** ao fundo até o vértice **97** de coordenada (EX: **532.146,6274** NY: **8.612.669,7436**), confrontando com **Lote**, daí deflete à esquerda no azimute de **126°11'14"** com uma distância de **0,88 m** ao fundo até o vértice **98** de coordenada (EX: **532.147,3352** NY: **8.612.669,2259**), confrontando com **Lote**, daí deflete à direita no azimute de **216°37'37"** com uma distância de **5,23 m** ao fundo até o vértice **99** de coordenada (EX: **532.144,2152** NY: **8.612.665,0288**), confrontando com **Lote**, daí deflete à direita no azimute de **304°47'22"** com uma distância de **4,11 m** ao fundo até o vértice **100** de coordenada (EX: **532.140,8357** NY: **8.612.667,3766**), confrontando com **Lote**, daí deflete à esquerda no azimute de **216°31'22"** com uma distância de **4,02 m** ao fundo até o vértice **101** de coordenada (EX: **532.138,4424** NY: **8.612.664,1449**), confrontando com **Lote**, daí deflete à direita no azimute de **298°39'48"** com uma distância de **8,36 m** ao fundo até o vértice **102** de coordenada (EX: **532.131,1108** NY: **8.612.668,1527**), confrontando com **Lote**, daí deflete à esquerda no azimute de **211°22'39"** com uma distância de **4,75 m** ao fundo até o vértice **103** de coordenada (EX: **532.128,6371** NY: **8.612.664,0966**), confrontando com **Lote**, daí deflete à direita no azimute de **217°20'49"** com uma distância de **5,54 m** ao fundo até o vértice **104** de coordenada (EX: **532.125,2782** NY: **8.612.659,6949**), confrontando com **Lote**, daí deflete à esquerda no azimute de **210°58'53"** com uma distância de **6,76 m** ao fundo até o vértice **105** de coordenada (EX: **532.121,7981** NY: **8.612.653,8987**), confrontando com **Lote**, daí deflete à direita no azimute de **222°51'14"** com uma distância de **0,99 m** ao fundo até o vértice **106** de coordenada (EX: **532.121,1253** NY: **8.612.653,1736**), confrontando com **Lote**, daí deflete à direita no azimute de **307°10'11"** com uma distância de **7,30 m** do lado direito até o vértice **107** de coordenada (EX: **532.115,3090** NY: **8.612.657,5836**), confrontando com **Lote**, daí deflete à direita no azimute de **37°29'01"** com uma distância de **6,30 m** do lado direito até o vértice **108** de coordenada (EX: **532.119,1457** NY: **8.612.662,5866**), confrontando com **Lote**, daí deflete à esquerda no azimute de **307°01'59"** com uma distância de **4,31 m** do lado direito até o vértice **109** de coordenada (EX: **532.115,7080** NY: **8.612.665,1802**), confrontando com **Lote**, daí deflete à direita no azimute de **33°25'23"** com uma distância de **6,41 m** do lado direito até o vértice **110** de coordenada (EX: **532.119,2372** NY: **8.612.670,5278**), confrontando com **Lote**, daí deflete à direita no azimute de **118°08'50"** com uma distância de **7,17 m** do lado direito até o vértice **111** de coordenada (EX: **532.125,5607** NY: **8.612.667,1446**), confrontando com **Lote**, daí deflete à esquerda no azimute de **56°19'31"** com uma distância de **7,93 m** do lado direito até o vértice **112** de coordenada (EX: **532.132,1598** NY: **8.612.671,5415**), confrontando com **Lote**, daí deflete à esquerda no azimute de **52°55'20"** com uma distância de

6,77 m do lado direito até o vértice **113** de coordenada (EX: **532.137,5619** NY: **8.612.675,6238**), confrontando com **Lote**, daí deflete à esquerda no azimute de **47°58'32"** com uma distância de **5,23 m** do lado direito até o vértice **114** de coordenada (EX: **532.141,4447** NY: **8.612.679,1229**), confrontando com **Lote**, daí deflete à esquerda no azimute de **42°31'52"** com uma distância de **3,90 m** do lado direito até o vértice **115** de coordenada (EX: **532.144,0844** NY: **8.612.682,0004**), confrontando com **Lote**, daí deflete à esquerda no azimute de **308°28'39"** com uma distância de **14,83 m** do lado direito até o vértice **116** de coordenada (EX: **532.132,4739** NY: **8.612.691,2283**), confrontando com **Lote**, daí deflete à direita no azimute de **41°31'01"** com uma distância de **6,29 m** do lado direito até o vértice **117** de coordenada (EX: **532.136,6408** NY: **8.612.695,9353**), confrontando com **Lote**, daí deflete à direita no azimute de **127°25'35"** com uma distância de **8,40 m** do lado direito até o vértice **118** de coordenada (EX: **532.143,3119** NY: **8.612.690,8300**), confrontando com **Lote**, daí deflete à esquerda no azimute de **36°32'39"** com uma distância de **6,84 m** do lado direito até o vértice **119** de coordenada (EX: **532.147,3839** NY: **8.612.696,3241**), confrontando com **Lote**, daí deflete à esquerda no azimute de **306°08'09"** com uma distância de **1,60 m** do lado direito até o vértice **120** de coordenada (EX: **532.146,0948** NY: **8.612.697,2654**), confrontando com **Lote**, daí deflete à direita no azimute de **35°41'46"** com uma distância de **6,39 m** do lado direito até o vértice **121** de coordenada (EX: **532.149,8250** NY: **8.612.702,4574**), confrontando com **Lote**, daí deflete à direita no azimute de **126°50'39"** com uma distância de **6,22 m** do lado direito até o vértice **122** de coordenada (EX: **532.154,8016** NY: **8.612.698,7285**), confrontando com **Lote**, daí deflete à esquerda no azimute de **35°16'52"** com uma distância de **5,31 m** do lado direito até o vértice **123** de coordenada (EX: **532.157,8710** NY: **8.612.703,0665**), confrontando com **Lote**, daí deflete à esquerda no azimute de **307°48'25"** com uma distância de **1,69 m** do lado direito até o vértice **124** de coordenada (EX: **532.156,5358** NY: **8.612.704,1024**), confrontando com **Lote**, daí deflete à direita no azimute de **43°29'12"** com uma distância de **3,84 m** do lado direito até o vértice **125** de coordenada (EX: **532.159,1754** NY: **8.612.706,8853**), confrontando com **Lote**, daí deflete à esquerda no azimute de **305°22'46"** com uma distância de **4,52 m** do lado direito até o vértice **126** de coordenada (EX: **532.155,4871** NY: **8.612.709,5045**), confrontando com **Lote**, daí deflete à direita no azimute de **38°39'36"** com uma distância de **4,09 m** do lado direito até o vértice **127** de coordenada (EX: **532.158,0449** NY: **8.612.712,7018**), confrontando com **Lote**, daí deflete à direita no azimute de **40°19'34"** com uma distância de **4,40 m** do lado direito até o vértice **128** de coordenada (EX: **532.160,8891** NY: **8.612.716,0525**), confrontando com **Lote**, daí deflete à esquerda no azimute de **33°10'44"** com uma distância de **6,36 m** do lado direito até o vértice **129** de coordenada (EX: **532.164,3678** NY: **8.612.721,3728**), confrontando com **Lote**, daí deflete à direita no azimute de **37°29'59"** com uma distância de **5,21 m** do lado direito até o vértice **130** de coordenada (EX: **532.167,5395** NY: **8.612.725,5062**), confrontando com **Lote**, daí deflete à direita no azimute de **38°26'41"** com uma distância de **5,10 m** do lado direito até o vértice **131** de coordenada (EX: **532.170,7112** NY: **8.612.729,5015**), confrontando com **Lote**, daí deflete à esquerda no azimute de **309°43'59"** com uma distância de **4,45 m** do lado direito até o vértice **132** de coordenada (EX: **532.167,2904** NY: **8.612.732,3448**), confrontando com **Lote**, daí deflete à direita no azimute de **37°46'16"** com uma distância de **7,52 m** do lado direito até o vértice **133** de coordenada (EX: **532.171,8962** NY: **8.612.738,2888**), confrontando com **Lote**, daí deflete à esquerda no azimute de **308°20'06"** com uma distância de **0,47 m** do lado direito até o vértice **134** de coordenada (EX: **532.171,5250** NY: **8.612.738,5824**), confrontando com **Lote**, daí deflete à direita no azimute de **38°42'56"** com uma distância de **5,58 m** do lado direito até o vértice **135**

de coordenada (EX: **532.175,0126** NY: **8.612.742,9332**), confrontando com **Lote**, daí deflete à esquerda no azimute de **308°13'40"** com uma distância de **7,87 m** do lado direito até o vértice **136** de coordenada (EX: **532.168,8316** NY: **8.612.747,8020**), confrontando com **Lote**, daí deflete à esquerda no azimute de **217°34'07"** com uma distância de **5,66 m** do lado direito até o vértice **137** de coordenada (EX: **532.165,3786** NY: **8.612.743,3130**), confrontando com **Lote**, daí deflete à esquerda no azimute de **214°49'28"** com uma distância de **7,26 m** do lado direito até o vértice **138** de coordenada (EX: **532.161,2350** NY: **8.612.737,3565**), confrontando com **Lote**, daí deflete à esquerda no azimute de **127°24'44"** com uma distância de **0,41 m** do lado direito até o vértice **139** de coordenada (EX: **532.161,5593** NY: **8.612.737,1084**), confrontando com **Lote**, daí deflete à direita no azimute de **221°06'33"** com uma distância de **0,64 m** do lado direito até o vértice **140** de coordenada (EX: **532.161,1359** NY: **8.612.736,6232**), confrontando com **Lote**, daí deflete à direita no azimute de **300°24'54"** com uma distância de **3,92 m** do lado direito até o vértice **141** de coordenada (EX: **532.157,7526** NY: **8.612.738,6094**), confrontando com **Lote**, daí deflete à direita no azimute de **38°35'57"** com uma distância de **7,49 m** do lado direito até o vértice **142** de coordenada (EX: **532.162,4244** NY: **8.612.744,4618**), confrontando com **Lote**, daí deflete à esquerda no azimute de **31°50'33"** com uma distância de **5,44 m** do lado direito até o vértice **143** de coordenada (EX: **532.165,2923** NY: **8.612.749,0796**), confrontando com **Lote**, daí deflete à esquerda no azimute de **300°23'04"** com uma distância de **11,49 m** do lado direito até o vértice **144** de coordenada (EX: **532.155,3802** NY: **8.612.754,8913**), confrontando com **Lote**, daí deflete à direita no azimute de **32°30'24"** com uma distância de **1,53 m** do lado direito até o vértice **145** de coordenada (EX: **532.156,2036** NY: **8.612.756,1834**), confrontando com **Lote**, daí deflete à esquerda no azimute de **297°58'43"** com uma distância de **1,83 m** do lado direito até o vértice **146** de coordenada (EX: **532.154,5839** NY: **8.612.757,0438**), confrontando com **Lote**, daí deflete à direita no azimute de **28°10'18"** com uma distância de **5,62 m** do lado direito até o vértice **147** de coordenada (EX: **532.157,2360** NY: **8.612.761,9959**), confrontando com **Lote**, daí deflete à direita no azimute de **28°44'07"** com uma distância de **5,06 m** do lado direito até o vértice **148** de coordenada (EX: **532.159,6674** NY: **8.612.766,4304**), confrontando com **Lote**, daí deflete à direita no azimute de **121°49'24"** com uma distância de **17,84 m** do lado direito até o vértice **149** de coordenada (EX: **532.174,8292** NY: **8.612.757,0212**), confrontando com **Lote**, daí deflete à esquerda no azimute de **38°22'45"** com uma distância de **5,80 m** do lado direito até o vértice **150** de coordenada (EX: **532.178,4306** NY: **8.612.761,5684**), confrontando com **Lote**, daí deflete à esquerda no azimute de **301°05'04"** com uma distância de **20,97 m** do lado direito até o vértice **151** de coordenada (EX: **532.160,4683** NY: **8.612.772,3973**), confrontando com **Lote**, daí deflete à direita no azimute de **31°36'27"** com uma distância de **5,21 m** do lado direito até o vértice **152** de coordenada (EX: **532.163,1970** NY: **8.612.776,8313**), confrontando com **Lote**, daí deflete à direita no azimute de **119°14'52"** com uma distância de **19,94 m** do lado direito até o vértice **153** de coordenada (EX: **532.180,5951** NY: **8.612.767,0888**), confrontando com **Lote**, daí deflete à esquerda no azimute de **47°42'24"** com uma distância de **3,54 m** do lado direito até o vértice **154** de coordenada (EX: **532.183,2143** NY: **8.612.769,4715**), confrontando com **Lote**, daí deflete à esquerda no azimute de **307°58'45"** com uma distância de **5,26 m** do lado direito até o vértice **155** de coordenada (EX: **532.179,0672** NY: **8.612.772,7091**), confrontando com **Lote**, daí deflete à direita no azimute de **35°51'44"** com uma distância de **6,13 m** do lado direito até o vértice **156** de coordenada (EX: **532.182,6595** NY: **8.612.777,6786**), confrontando com **Lote**, daí deflete à esquerda no azimute de **300°10'19"** com uma distância de **8,93 m** do lado direito até o vértice **157** de coordenada (EX: **532.174,9384** NY: **8.612.782,1673**), confrontando com

Lote, daí deflete à direita no azimute de **301°54'13"** com uma distância de **20,63 m** do lado direito até o vértice **158** de coordenada (EX: **532.157,4225** NY: **8.612.793,0716**), confrontando com **Lote**, daí deflete à direita no azimute de **16°12'49"** com uma distância de **1,34 m** do lado direito até o vértice **159** de coordenada (EX: **532.157,7954** NY: **8.612.794,3539**), confrontando com **Lote**, daí deflete à direita no azimute de **118°16'43"** com uma distância de **15,74 m** do lado direito até o vértice **160** de coordenada (EX: **532.171,6547** NY: **8.612.786,8981**), confrontando com **Lote**, daí deflete à direita no azimute de **124°54'32"** com uma distância de **11,08 m** do lado direito até o vértice **161** de coordenada (EX: **532.180,7447** NY: **8.612.780,5548**), confrontando com **Lote**, daí deflete à esquerda no azimute de **37°04'05"** com uma distância de **7,11 m** do lado direito até o vértice **162** de coordenada (EX: **532.185,0286** NY: **8.612.786,2257**), confrontando com **Lote**, daí deflete à esquerda no azimute de **309°07'45"** com uma distância de **0,81 m** do lado direito até o vértice **163** de coordenada (EX: **532.184,4009** NY: **8.612.786,7364**), confrontando com **Lote**, daí deflete à direita no azimute de **36°49'39"** com uma distância de **4,81 m** do lado direito até o vértice **164** de coordenada (EX: **532.187,2841** NY: **8.612.790,5865**), confrontando com **Lote**, daí deflete à direita no azimute de **133°45'37"** com uma distância de **4,74 m** do lado direito até o vértice **165** de coordenada (EX: **532.190,7058** NY: **8.612.787,3097**), confrontando com **Lote**, daí deflete à direita no azimute de **225°25'37"** com uma distância de **9,60 m** do lado direito até o vértice **166** de coordenada (EX: **532.183,8651** NY: **8.612.780,5702**), confrontando com **Lote**, daí deflete à esquerda no azimute de **137°07'17"** com uma distância de **0,85 m** do lado direito até o vértice **167** de coordenada (EX: **532.184,4431** NY: **8.612.779,9476**), confrontando com **Lote**, daí deflete à direita no azimute de **224°29'52"** com uma distância de **0,77 m** do lado direito até o vértice **168** de coordenada (EX: **532.183,9009** NY: **8.612.779,3958**), confrontando com **Lote**, daí deflete à esquerda no azimute de **142°44'18"** com uma distância de **7,45 m** do lado direito até o vértice **169** de coordenada (EX: **532.188,4118** NY: **8.612.773,4663**), confrontando com **Lote**, daí deflete à esquerda no azimute de **46°47'46"** com uma distância de **7,29 m** do lado direito até o vértice **170** de coordenada (EX: **532.193,7267** NY: **8.612.778,4580**), confrontando com **Lote**, daí deflete à direita no azimute de **144°41'47"** com uma distância de **2,42 m** do lado direito até o vértice **171** de coordenada (EX: **532.195,1235** NY: **8.612.776,4856**), confrontando com **Lote**, daí deflete à esquerda no azimute de **137°24'11"** com uma distância de **25,15 m** do lado direito até o vértice **1** de coordenada (EX: **532.212,1482** NY: **8.612.757,9693**), confrontando com **Lote**.

Descrição Perimétrica

Pontos	Coordenadas X	Coordenadas Y	Azimute	Distância
001 002	532.217,3502	8.612.762,2255	50°42'38"	6,721 m
002 003	532.205,6366	8.612.775,6216	318°50'00"	17,795 m
003 004	532.209,7898	8.612.779,3686	47°56'36"	5,594 m
004 005	532.213,3388	8.612.782,3902	49°35'21"	4,661 m
005 006	532.220,2544	8.612.774,1180	140°06'15"	10,782 m
006 007	532.226,7503	8.612.778,8055	54°11'08"	8,011 m
007 008	532.228,9212	8.612.780,4244	53°17'14"	2,708 m
008 009	532.225,8488	8.612.784,5295	323°11'15"	5,128 m
009 010	532.235,7066	8.612.791,1866	55°58'06"	11,895 m
010 011	532.241,2435	8.612.793,9925	63°07'33"	6,207 m

011	012	532.231,5672	8.612.804,7143	317°56'03"	14,443 m
012	013	532.225,2941	8.612.810,5820	313°05'15"	8,590 m
013	014	532.219,1703	8.612.816,2523	312°47'53"	8,346 m
014	015	532.222,0488	8.612.819,1313	44°59'42"	4,071 m
015	016	532.223,8445	8.612.816,7622	142°50'21"	2,973 m
016	017	532.232,4931	8.612.826,8333	40°39'16"	13,275 m
017	018	532.235,4660	8.612.824,3866	129°27'16"	3,850 m
018	019	532.236,3978	8.612.825,5388	38°57'47"	1,482 m
019	020	532.238,3750	8.612.823,0353	141°41'57"	3,190 m
020	021	532.240,3976	8.612.820,5695	140°38'21"	3,189 m
021	022	532.242,1199	8.612.818,3333	142°23'49"	2,823 m
022	023	532.240,2811	8.612.817,2031	238°25'24"	2,158 m
023	024	532.242,6566	8.612.812,7650	151°50'31"	5,034 m
024	025	532.247,0631	8.612.814,8740	64°25'25"	4,885 m
025	026	532.247,0630	8.612.814,8740	270°00'00"	0,000 m
026	027	532.249,1233	8.612.810,9065	70°55'02"	0,509 m
027	028	532.250,8643	8.612.806,8049	157°00'01"	4,456 m
028	029	532.252,0279	8.612.807,1416	73°51'42"	1,211 m
029	030	532.253,7506	8.612.800,8796	164°37'06"	6,495 m
030	031	532.256,4258	8.612.801,4709	77°32'11"	2,740 m
031	032	532.257,4377	8.612.795,1362	170°55'27"	6,415 m
032	033	532.256,7705	8.612.795,4574	295°42'25"	0,740 m
033	034	532.254,8644	8.612.791,2564	204°24'18"	4,613 m
034	035	532.258,7714	8.612.788,8856	121°14'59"	4,570 m
035	036	532.256,4839	8.612.784,6324	208°16'22"	4,829 m
036	037	532.253,5510	8.612.786,1640	297°34'27"	3,309 m
037	038	532.251,7706	8.612.782,9566	209°02'03"	3,668 m
038	039	532.250,7060	8.612.783,5561	299°23'05"	1,222 m
039	040	532.248,1551	8.612.785,9743	313°28'13"	3,515 m
040	041	532.244,9488	8.612.787,8303	300°03'53"	3,705 m
041	042	532.241,6022	8.612.783,2195	215°58'22"	5,697 m
042	043	532.249,8336	8.612.778,9331	117°30'28"	9,281 m
043	044	532.255,8175	8.612.774,7084	125°13'21"	7,325 m
044	045	532.252,6701	8.612.770,9228	219°44'26"	4,923 m
045	046	532.251,8725	8.612.771,5220	306°54'57"	0,998 m
046	047	532.249,0939	8.612.767,7098	216°05'14"	4,717 m
047	048	532.251,1168	8.612.766,1604	127°26'59"	2,548 m
048	049	532.248,6766	8.612.763,1793	219°18'08"	3,852 m
049	050	532.247,5837	8.612.764,0541	308°40'31"	1,400 m
050	051	532.244,6306	8.612.760,4320	219°11'25"	4,673 m
051	052	532.241,2557	8.612.763,3453	310°48'06"	4,458 m
052	053	532.237,8256	8.612.759,3410	220°35'01"	5,273 m
053	054	532.234,6108	8.612.755,9330	223°19'45"	4,685 m
054	055	532.231,8939	8.612.753,0027	222°50'09"	3,996 m
055	056	532.233,6435	8.612.751,6181	128°21'27"	2,231 m
056	057	532.230,1604	8.612.747,7468	221°58'42"	5,208 m
057	058	532.222,7648	8.612.753,5163	307°57'31"	9,380 m
058	059	532.219,9831	8.612.750,6335	223°58'39"	4,006 m
059	060	532.224,3137	8.612.746,4040	134°19'24"	6,053 m

060	061	532.221,9113	8.612.744,0522	225°36'35"	3,362 m
061	062	532.228,4231	8.612.738,0336	132°44'46"	8,867 m
062	063	532.226,3183	8.612.736,1590	228°18'39"	2,819 m
063	064	532.220,1348	8.612.742,5096	315°45'50"	8,864 m
064	065	532.216,3416	8.612.738,4382	222°58'27"	5,565 m
065	066	532.221,2254	8.612.733,4579	135°33'38"	6,975 m
066	067	532.217,7100	8.612.729,7231	223°16'00"	5,129 m
067	068	532.198,0012	8.612.745,4730	308°37'46"	25,229 m
068	069	532.195,6248	8.612.742,9548	223°20'26"	3,462 m
069	070	532.206,1314	8.612.734,9721	127°13'37"	13,195 m
070	071	532.203,0715	8.612.731,3053	219°50'41"	4,776 m
071	072	532.203,3088	8.612.731,1471	123°41'24"	0,285 m
072	073	532.199,9452	8.612.727,0600	219°27'13"	5,293 m
073	074	532.196,1553	8.612.722,3467	218°48'08"	6,048 m
074	075	532.196,1592	8.612.722,3515	39°05'38"	0,006 m
075	076	532.187,2098	8.612.722,4335	218°32'16"	5,098 m
076	077	532.180,1697	8.612.727,5910	306°13'34"	8,727 m
077	078	532.176,9139	8.612.723,3299	217°22'57"	5,363 m
078	079	532.179,9232	8.612.721,3448	123°24'40"	3,605 m
079	080	532.176,5756	8.612.716,7012	215°47'17"	5,724 m
080	081	532.173,5916	8.612.712,6551	216°24'32"	5,027 m
081	082	532.176,3586	8.612.710,7844	124°03'42"	3,340 m
082	083	532.173,6424	8.612.707,6498	220°54'35"	4,148 m
083	084	532.177,8865	8.612.704,4183	127°17'10"	5,334 m
084	085	532.175,2188	8.612.700,7805	216°15'13"	4,511 m
085	086	532.181,9244	8.612.695,0631	130°27'07"	8,812 m
086	087	532.177,6644	8.612.690,5825	223°33'15"	6,183 m
087	088	532.174,1153	8.612.693,6626	310°57'12"	4,699 m
088	089	532.170,9747	8.612.690,3825	223°45'19"	4,541 m
089	090	532.163,0686	8.612.697,8218	313°15'27"	10,856 m
090	091	532.154,5562	8.612.690,0551	227°37'22"	11,523 m
091	092	532.151,5975	8.612.686,4719	219°32'49"	4,647 m
092	093	532.148,3720	8.612.682,6583	220°13'27"	4,995 m
093	094	532.146,5531	8.612.680,0876	215°16'53"	3,149 m
094	095	532.151,8764	8.612.676,1316	126°37'04"	6,632 m
095	096	532.149,5421	8.612.673,4396	220°55'46"	3,563 m
096	097	532.146,6274	8.612.669,7436	218°15'35"	4,707 m
097	098	532.147,3352	8.612.669,2259	126°10'57"	0,877 m
098	099	532.144,2152	8.612.665,0288	216°37'34"	5,230 m
099	100	532.140,8357	8.612.667,3766	304°47'18"	4,115 m
100	101	532.138,4424	8.612.664,1449	216°31'21"	4,021 m
101	102	532.131,1108	8.612.668,1527	298°39'47"	8,356 m
102	103	532.128,6371	8.612.664,0966	211°22'40"	4,751 m
103	104	532.125,2782	8.612.659,6949	217°20'49"	5,537 m
104	105	532.121,7981	8.612.653,8987	210°58'52"	6,761 m
105	106	532.121,1253	8.612.653,1736	222°51'27"	0,989 m
106	107	532.115,3090	8.612.657,5836	307°10'12"	7,299 m
107	108	532.119,1457	8.612.662,5866	37°29'02"	6,305 m
108	109	532.115,7080	8.612.665,1802	307°01'59"	4,306 m

109	110	532.182,1405	8.612.760,1502	34°58'23"	115,899 m
110	111	532.178,7736	8.612.756,8919	225°56'21"	4,685 m
111	112	532.183,7045	8.612.751,8089	135°52'13"	7,082 m
112	113	532.187,2887	8.612.755,2410	46°14'31"	4,962 m
113	114	532.182,9904	8.612.760,9973	323°15'03"	7,184 m
114	115	532.189,9415	8.612.753,9268	135°29'16"	9,915 m
115	116	532.194,4001	8.612.757,7158	49°38'29"	5,851 m
116	117	532.187,3457	8.612.764,8748	315°25'18"	10,051 m
117	118	532.119,2372	8.612.670,5278	215°49'31"	116,362 m
118	119	532.125,5607	8.612.667,1446	118°08'52"	7,172 m
119	120	532.132,1598	8.612.671,5415	56°19'30"	7,930 m
120	121	532.137,5619	8.612.675,6238	52°55'20"	6,771 m
121	122	532.141,4447	8.612.679,1229	47°58'32"	5,227 m
122	123	532.144,0844	8.612.682,0004	42°31'55"	3,905 m
123	124	532.132,4739	8.612.691,2283	308°28'38"	14,831 m
124	125	532.136,6408	8.612.695,9353	41°31'01"	6,286 m
125	126	532.143,3119	8.612.690,8300	127°25'35"	8,400 m
126	127	532.147,3839	8.612.696,3241	36°32'40"	6,839 m
127	128	532.146,0948	8.612.697,2654	306°08'13"	1,596 m
128	129	532.149,8250	8.612.702,4574	35°41'43"	6,393 m
129	130	532.154,8016	8.612.698,7285	126°50'37"	6,219 m
130	131	532.157,8710	8.612.703,0665	35°16'54"	5,314 m
131	132	532.156,5358	8.612.704,1024	307°48'21"	1,690 m
132	133	532.159,1754	8.612.706,8853	43°29'10"	3,836 m
133	134	532.155,4871	8.612.709,5045	305°22'48"	4,524 m
134	135	532.158,0449	8.612.712,7018	38°39'34"	4,095 m
135	136	532.160,8891	8.612.716,0525	40°19'33"	4,395 m
136	137	532.164,3678	8.612.721,3728	33°10'44"	6,357 m
137	138	532.167,5395	8.612.725,5062	37°30'01"	5,210 m
138	139	532.170,7112	8.612.729,5015	38°26'40"	5,101 m
139	140	532.167,2904	8.612.732,3448	309°43'58"	4,448 m
140	141	532.171,8962	8.612.738,2888	37°46'15"	7,520 m
141	142	532.171,5250	8.612.738,5824	308°20'32"	0,473 m
142	143	532.175,0126	8.612.742,9332	38°42'56"	5,576 m
143	144	532.168,8316	8.612.747,8020	308°13'40"	7,868 m
144	145	532.165,3786	8.612.743,3130	217°34'05"	5,663 m
145	146	532.161,2350	8.612.737,3565	214°49'27"	7,256 m
146	147	532.161,5593	8.612.737,1084	127°25'02"	0,408 m
147	148	532.161,1359	8.612.736,6232	221°06'32"	0,644 m
148	149	532.157,7526	8.612.738,6094	300°24'56"	3,923 m
149	150	532.162,4244	8.612.744,4618	38°35'58"	7,488 m
150	151	532.165,2923	8.612.749,0796	31°50'33"	5,436 m
151	152	532.155,3802	8.612.754,8913	300°23'03"	11,490 m
152	153	532.156,2036	8.612.756,1834	32°30'27"	1,532 m
153	154	532.154,5839	8.612.757,0438	297°58'40"	1,834 m
154	155	532.157,2360	8.612.761,9959	28°10'17"	5,618 m
155	156	532.159,6674	8.612.766,4304	28°44'08"	5,057 m
156	157	532.174,8292	8.612.757,0212	121°49'23"	17,844 m
157	158	532.178,4306	8.612.761,5684	38°22'46"	5,801 m

158	159	532.160,4683	8.612.772,3973	301°05'04"	20,974 m
159	160	532.163,1970	8.612.776,8313	31°36'30"	5,206 m
160	161	532.180,5951	8.612.767,0888	119°14'52"	19,940 m
161	162	532.183,2143	8.612.769,4715	47°42'25"	3,541 m
162	163	532.179,0672	8.612.772,7091	307°58'44"	5,261 m
163	164	532.182,6595	8.612.777,6786	35°51'43"	6,132 m
164	165	532.174,9384	8.612.782,1673	300°10'18"	8,931 m
165	166	532.157,4225	8.612.793,0716	301°54'14"	20,633 m
166	167	532.157,7954	8.612.794,3539	16°12'53"	1,335 m
167	168	532.171,6547	8.612.786,8981	118°16'43"	15,738 m
168	169	532.180,7447	8.612.780,5548	124°54'31"	11,084 m
169	170	532.185,0286	8.612.786,2257	37°04'05"	7,107 m
170	171	532.184,4009	8.612.786,7364	309°07'55"	0,809 m
171	172	532.187,2841	8.612.790,5865	36°49'42"	4,810 m
172	173	532.190,7058	8.612.787,3097	133°45'39"	4,738 m
173	174	532.183,8651	8.612.780,5702	225°25'37"	9,603 m
174	175	532.184,4431	8.612.779,9476	137°07'39"	0,850 m
175	176	532.183,9009	8.612.779,3958	224°29'50"	0,774 m
176	177	532.188,4118	8.612.773,4663	142°44'16"	7,450 m
177	178	532.193,7267	8.612.778,4580	46°47'46"	7,291 m
178	179	532.195,1235	8.612.776,4856	144°41'42"	2,417 m
179	001	532.212,1482	8.612.757,9693	137°24'12"	25,153 m

Santo Amaro - Ba, Segunda-feira, 22 de Janeiro de 2024.



Fabio de Mello Lopes

Engenheiro Agrimensor

CREA:72566/D BA

ART: BA20230479011



Peça Técnica de Engenharia Parcelamento do Solo da Origem PQ 60 - Área Remanescente B Núcleo Candolândia

Índice:

- 02 Beneficiário da Área**
- 03 Mapa de Localização da Área**
- 04 Mapa do Georreferenciamento da Área**
- 05 Memorial Descritivo e Descrição
Perimétrica da Área**

Cadastro Do Parcelamento Da PQ 60

Informações Da Parcela

Nome: Município de Santo Amaro **CPF/CNPJ:** 14.222.566/0001-72 **RG:** 000000000000 **NIS:** Não informado
Endereço: Rua Sem Registro

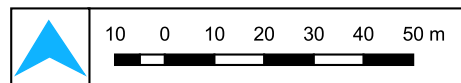
Inscrição da Parcela: 00.00.000.0000.000 **Lote:** Área Remanescente B **Tipo de Ocupação:** Territorial
Espécie da Parcela: Origem **Características da Derivação:** **Pavimento da Derivação:**

Medidas do Terreno:

Perímetro da Parcela: 151,37 m **Área da Parcela:** 530,20 m²
Testada: 0,00 m **Lado Direito:** 0,00 m
Lado Esquerdo: 0,00 m **Fundo:** 0,00 m

Total de Parcelas: 1

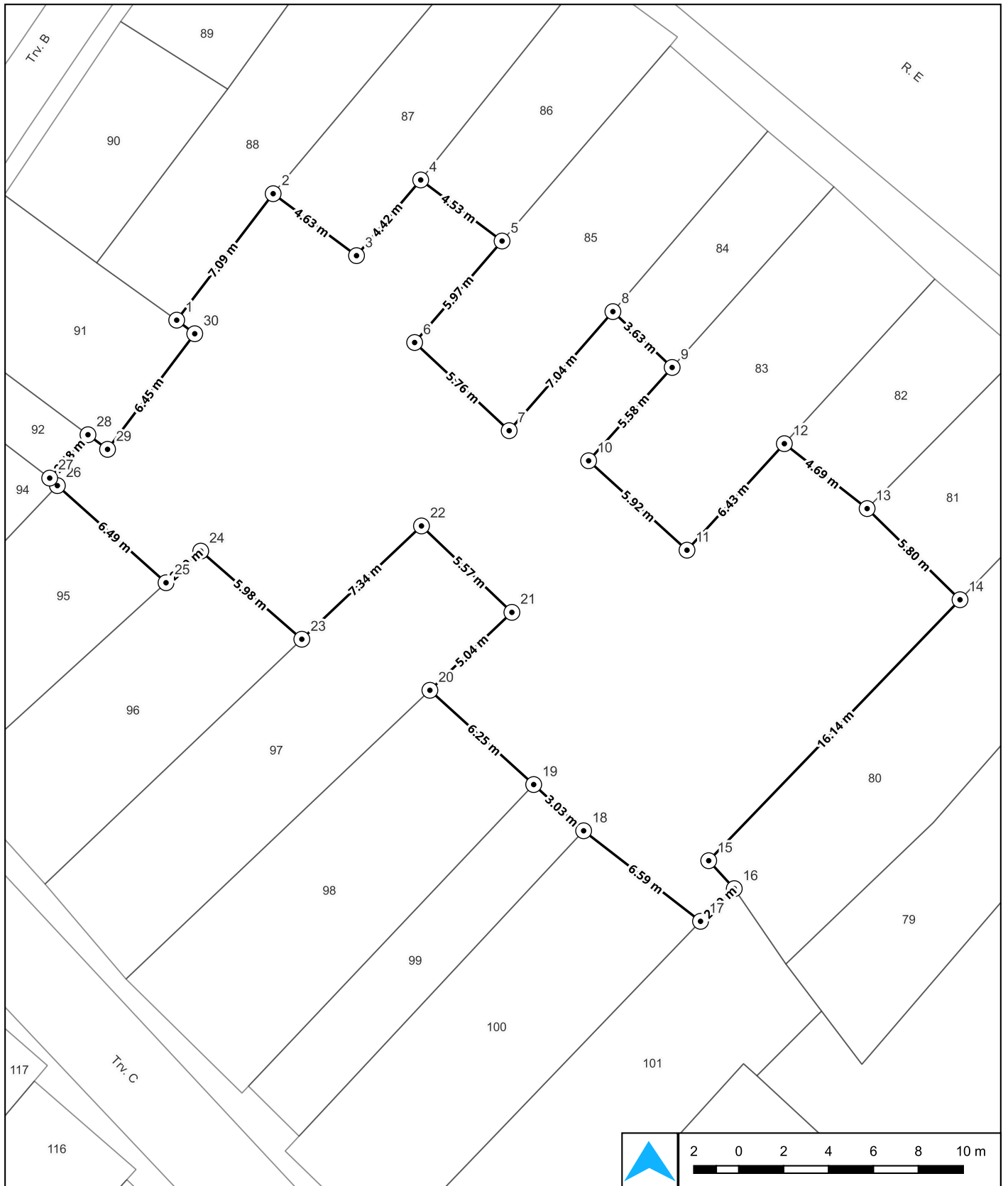
Área Remanescente B da Quadra 60



Finalidade: _____
 Localização da área remanescente na quadra
 Local: Bairro Candelândia, Santo Amaro - BA
 Área: 151,37 m² Perímetro: 151,37 m
 Contratante: Prefeitura de Santo Amaro - Bahia
 Secretaria Municipal de Desenvolvimento Social e Habitação
 Secretaria Municipal de Infra-Estrutura e Desenvolvimento Urbano

Responsável Técnico: Fabio de Mello Lopes CREA: 050990706-7
 Projetista: Naron Silva Tranzillo CREA: 052161281-0
 Escala Numérica: 1:1.400 Data: 06/ 2024 Folha: A4
 Fonte de dados: Sistema de referência : SIRGAS 2000
 Sistema de Projeção : UTM zona 24S
 Base de dados : Ortofoto GDS 7.5 cm

Georreferenciamento da área remanescente B da quadra 60



Finalidade: Georreferenciamento da área remanescente
 Local: Bairro Candolândia, Santo Amaro - BA
 Área: 530,20 m² Perímetro: 151,37 m
 Contratante: Prefeitura de Santo Amaro - Bahia
Secretaria Municipal de Desenvolvimento Social e Habitação
Secretaria Municipal de Infra-Estrutura e Desenvolvimento Urbano

Responsável Técnico: Fabio de Mello Lopes CREA: 050990706-7
 Projetista: Naron Silva Tranzillo CREA: 052161281-0
 Escala Numérica: 1:220 Data: 06/ 2024 Folha: A4
 Fonte de dados: Sistema de referência : SIRGAS 2000
Sistema de Projeção : UTM zona 24S
Base de dados : Ortofoto GDS 7.5 cm

Memorial Descritivo

Quadra 60	Área Remanescente B	Área Total: 530,20 m ²	Perímetro: 151,37 m
Beneficiário: Município de Santo Amaro			Município: Santo Amaro BA

A área localizada no Bairro Candolândia, na quadra 60, de formato irregular, abrangendo uma área de **530,20** (quinhentos e trinta metros quadrados e vinte decímetros quadrados) e um perímetro de **151,37 m**.

Inicia-se a descrição no vértice **1** na coordenada (EX: **532.193,3290** NY: **8.612.849,9057**), no azimute de **37°19'49"** com uma distância de **7,08 m** de frente até o vértice **2** de coordenada (EX: **532.197,6248** NY: **8.612.855,5387**), confrontando com **Lote**, daí deflete à direita no azimute de **126°37'24"** com uma distância de **4,63 m** do lado esquerdo até o vértice **3** de coordenada (EX: **532.201,3375** NY: **8.612.852,7791**), confrontando com **Lote**, daí deflete à esquerda no azimute de **40°18'05"** com uma distância de **4,42 m** do lado esquerdo até o vértice **4** de coordenada (EX: **532.204,1966** NY: **8.612.856,1504**), confrontando com **Lote**, daí deflete à direita no azimute de **126°53'39"** com uma distância de **4,53 m** do lado esquerdo até o vértice **5** de coordenada (EX: **532.207,8197** NY: **8.612.853,4307**), confrontando com **Lote**, daí deflete à direita no azimute de **220°44'09"** com uma distância de **5,97 m** do lado esquerdo até o vértice **6** de coordenada (EX: **532.203,9263** NY: **8.612.848,9100**), confrontando com **Lote**, daí deflete à esquerda no azimute de **132°59'50"** com uma distância de **5,76 m** do lado esquerdo até o vértice **7** de coordenada (EX: **532.208,1369** NY: **8.612.844,9840**), confrontando com **Lote**, daí deflete à esquerda no azimute de **41°03'47"** com uma distância de **7,03 m** do lado esquerdo até o vértice **8** de coordenada (EX: **532.212,7563** NY: **8.612.850,2862**), confrontando com **Lote**, daí deflete à direita no azimute de **133°17'32"** com uma distância de **3,63 m** do lado esquerdo até o vértice **9** de coordenada (EX: **532.215,3957** NY: **8.612.847,7997**), confrontando com **Lote**, daí deflete à direita no azimute de **221°49'54"** com uma distância de **5,58 m** do lado esquerdo até o vértice **10** de coordenada (EX: **532.211,6753** NY: **8.612.843,6433**), confrontando com **Lote**, daí deflete à esquerda no azimute de **132°16'25"** com uma distância de **5,92 m** do lado esquerdo até o vértice **11** de coordenada (EX: **532.216,0565** NY: **8.612.839,6604**), confrontando com **Lote**, daí deflete à esquerda no azimute de **42°25'40"** com uma distância de **6,43 m** do lado esquerdo até o vértice **12** de coordenada (EX: **532.220,3925** NY: **8.612.844,4043**), confrontando com **Lote**, daí deflete à direita no azimute de **128°06'17"** com uma distância de **4,69 m** do lado esquerdo até o vértice **13** de coordenada (EX: **532.224,0792** NY: **8.612.841,5132**), confrontando com **Lote**, daí deflete à direita no azimute de **134°27'34"** com uma distância de **5,80 m** do lado esquerdo até o vértice **14** de coordenada (EX: **532.228,2162** NY: **8.612.837,4535**), confrontando com **Lote**, daí deflete à direita no azimute de **223°55'07"** com uma distância de **16,14 m** ao fundo até o vértice **15** de coordenada (EX: **532.217,0237** NY: **8.612.825,8304**), confrontando com **Lote**, daí deflete à esquerda no azimute de **137°33'50"** com uma distância de **1,69 m** ao fundo até o vértice **16** de coordenada (EX: **532.218,1617** NY: **8.612.824,5858**), confrontando com **Lote**, daí deflete à direita no azimute de **225°53'45"** com uma distância de **2,09 m** ao fundo até o vértice **17** de coordenada (EX: **532.216,6592** NY: **8.612.823,1295**), confrontando com **Lote**, daí deflete à direita no azimute de **307°45'39"** com uma distância de **6,59 m** do lado direito até o vértice **18** de coordenada (EX: **532.211,4530** NY: **8.612.827,1622**), confrontando com **Lote**, daí deflete à direita no azimute de **312°47'21"** com uma distância de **3,03 m** do lado direito até o vértice **19** de coordenada (EX: **532.209,2286** NY: **8.612.829,2212**), confrontando com **Lote**, daí deflete

à esquerda no azimute de **312°15'02"** com uma distância de **6,25 m** do lado direito até o vértice **20** de coordenada (EX: **532.204,6053** NY: **8.612.833,4208**), confrontando com **Lote**, daí deflete à direita no azimute de **46°27'32"** com uma distância de **5,04 m** do lado direito até o vértice **21** de coordenada (EX: **532.208,2578** NY: **8.612.836,8919**), confrontando com **Lote**, daí deflete à esquerda no azimute de **313°42'00"** com uma distância de **5,57 m** do lado direito até o vértice **22** de coordenada (EX: **532.204,2304** NY: **8.612.840,7406**), confrontando com **Lote**, daí deflete à esquerda no azimute de **226°33'39"** com uma distância de **7,34 m** do lado direito até o vértice **23** de coordenada (EX: **532.198,9015** NY: **8.612.835,6944**), confrontando com **Lote**, daí deflete à direita no azimute de **311°05'23"** com uma distância de **5,97 m** do lado direito até o vértice **24** de coordenada (EX: **532.194,3994** NY: **8.612.839,6204**), confrontando com **Lote**, daí deflete à esquerda no azimute de **227°38'22"** com uma distância de **2,09 m** do lado direito até o vértice **25** de coordenada (EX: **532.192,8538** NY: **8.612.838,2111**), confrontando com **Lote**, daí deflete à direita no azimute de **311°46'58"** com uma distância de **6,49 m** do lado direito até o vértice **26** de coordenada (EX: **532.188,0143** NY: **8.612.842,5355**), confrontando com **Lote**, daí deflete à direita no azimute de **314°32'56"** com uma distância de **0,48 m** do lado direito até o vértice **27** de coordenada (EX: **532.187,6729** NY: **8.612.842,8716**), confrontando com **Lote**, daí deflete à direita no azimute de **41°25'59"** com uma distância de **2,58 m** do lado direito até o vértice **28** de coordenada (EX: **532.189,3774** NY: **8.612.844,8027**), confrontando com **Lote**, daí deflete à direita no azimute de **126°44'29"** com uma distância de **1,09 m** do lado direito até o vértice **29** de coordenada (EX: **532.190,2493** NY: **8.612.844,1518**), confrontando com **Lote**, daí deflete à esquerda no azimute de **37°01'18"** com uma distância de **6,45 m** do lado direito até o vértice **30** de coordenada (EX: **532.194,1327** NY: **8.612.849,3012**), confrontando com **Lote**, daí deflete à esquerda no azimute de **306°57'05"** com uma distância de **1,01 m** do lado direito até o vértice **1** de coordenada (EX: **532.193,3290** NY: **8.612.849,9057**), confrontando com **Lote**.

Descrição Perimétrica

Pontos	Coordenadas X	Coordenadas Y	Azimute	Distância
001 002	532.197,6248	8.612.855,5387	37°19'49"	7,084 m
002 003	532.201,3375	8.612.852,7791	126°37'24"	4,626 m
003 004	532.204,1966	8.612.856,1504	40°18'05"	4,420 m
004 005	532.207,8197	8.612.853,4307	126°53'39"	4,530 m
005 006	532.203,9263	8.612.848,9100	220°44'09"	5,966 m
006 007	532.208,1369	8.612.844,9840	132°59'50"	5,757 m
007 008	532.212,7563	8.612.850,2862	41°03'47"	7,032 m
008 009	532.215,3957	8.612.847,7997	133°17'32"	3,626 m
009 010	532.211,6753	8.612.843,6433	221°49'54"	5,578 m
010 011	532.216,0565	8.612.839,6604	132°16'25"	5,921 m
011 012	532.220,3925	8.612.844,4043	42°25'40"	6,427 m
012 013	532.224,0792	8.612.841,5132	128°06'17"	4,685 m
013 014	532.228,2162	8.612.837,4535	134°27'34"	5,796 m
014 015	532.217,0237	8.612.825,8304	223°55'07"	16,136 m
015 016	532.218,1617	8.612.824,5858	137°33'50"	1,686 m
016 017	532.216,6592	8.612.823,1295	225°53'45"	2,092 m

017	018	532.211,4530	8.612.827,1622	307°45'39"	6,585 m
018	019	532.209,2286	8.612.829,2212	312°47'21"	3,031 m
019	020	532.204,6053	8.612.833,4208	312°15'02"	6,246 m
020	021	532.208,2578	8.612.836,8919	46°27'32"	5,039 m
021	022	532.204,2304	8.612.840,7406	313°42'00"	5,571 m
022	023	532.198,9015	8.612.835,6944	226°33'39"	7,339 m
023	024	532.194,3994	8.612.839,6204	311°05'23"	5,973 m
024	025	532.192,8538	8.612.838,2111	227°38'22"	2,092 m
025	026	532.188,0143	8.612.842,5355	311°46'58"	6,490 m
026	027	532.187,6729	8.612.842,8716	314°32'56"	0,479 m
027	028	532.189,3774	8.612.844,8027	41°25'59"	2,576 m
028	029	532.190,2493	8.612.844,1518	126°44'29"	1,088 m
029	030	532.194,1327	8.612.849,3012	37°01'18"	6,450 m
030	001	532.193,3290	8.612.849,9057	306°57'05"	1,006 m

Santo Amaro - Ba, Segunda-feira, 22 de Janeiro de 2024.



Fabio de Mello Lopes

Engenheiro Agrimensor

CREA: 72566/D BA

ART: BA20230479011



Peça Técnica de Engenharia Parcelamento do Solo da Origem PQ 64 A - Área Remanescente Núcleo Candolândia

Índice:

- 02 Beneficiário da Área**
- 03 Mapa de Localização da Área**
- 04 Mapa do Georreferenciamento da Área**
- 05 Memorial Descritivo e Descrição
Perimétrica da Área**

Cadastro Do Parcelamento Da PQ 64 A

Informações Da Parcela

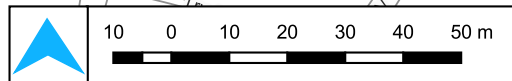
Nome: Município de Santo Amaro **CPF/CNPJ:** 14.222.566/0001-72 **RG:** 000000000000 **NIS:** Não informado
Endereço: Rua Sem Registro

Inscrição da Parcela: 00.00.000.0000.000 **Lote:** Área Remanescente **Tipo de Ocupação:** Territorial
Espécie da Parcela: Origem **Características da Derivação:** **Pavimento da Derivação:**

Medidas do Terreno:
Perímetro da Parcela: 614,54 m **Área da Parcela:** 2.601,92 m²
Testada: 0,00 m **Lado Direito:** 0,00 m
Lado Esquerdo: 0,00 m **Fundo:** 0,00 m

Total de Parcelas: 1

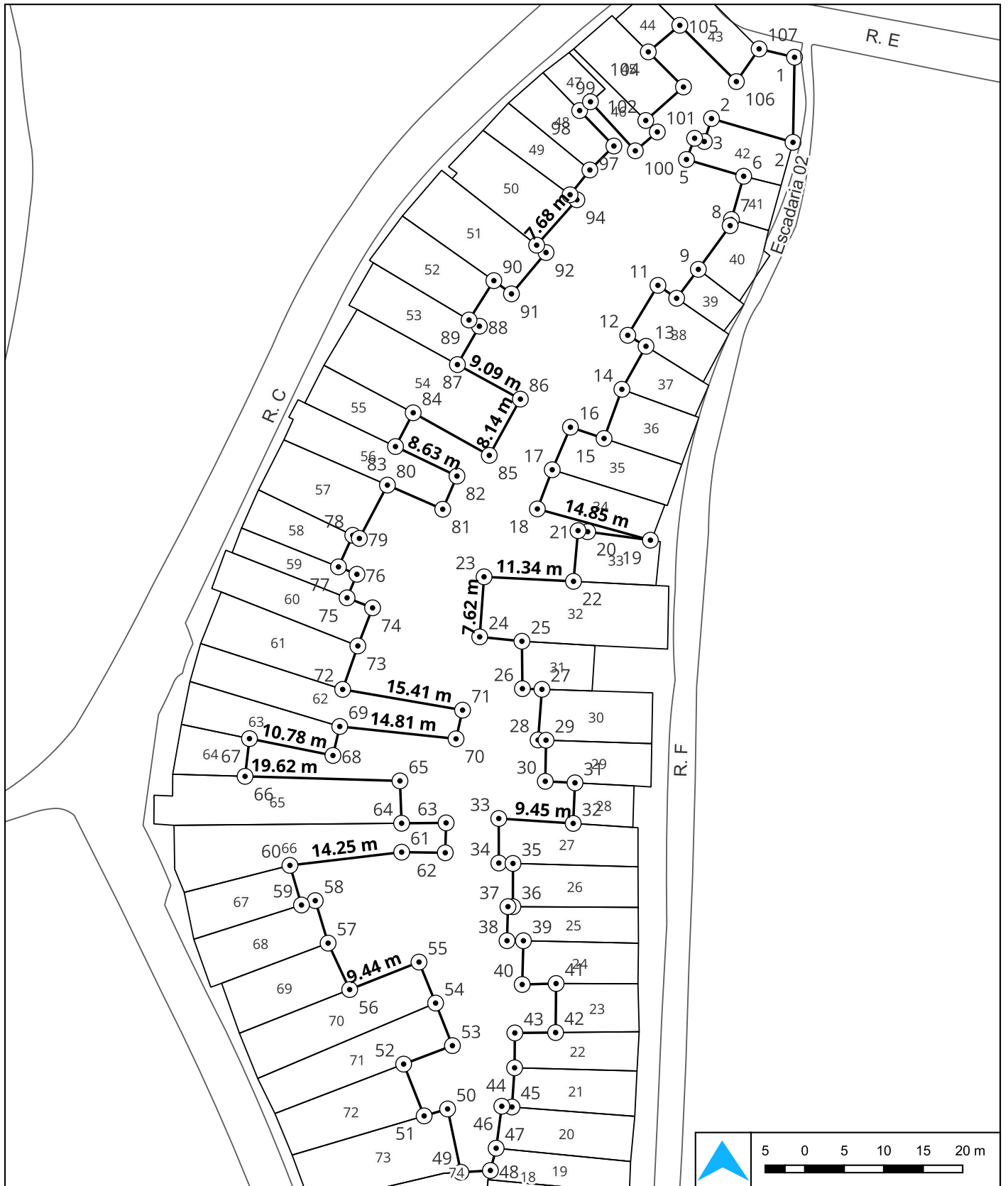
Área Remanescente da Quadra 64 A



Finalidade: _____
 Localização da área remanescente na quadra _____
 Local: _____
 Bairro Candolândia, Santo Amaro - BA _____
 Área: 2.601,92 m² _____ Perímetro: 614,54 m _____
 Contratante: _____
 Prefeitura de Santo Amaro - Bahia _____
 Secretaria Municipal de Desenvolvimento Social e Habitação _____
 Secretaria Municipal de Infra-Estrutura e Desenvolvimento Urbano _____

Responsável Técnico: _____
 Fabio de Mello Lopes CREA: 050990706-7 _____
 Projetista: _____
 Naron Silva Tranzillo CREA: 052161281-0 _____
 Escala Numérica: 1:1.200 _____ Data: 06/ 2024 _____ Folha: A4 _____
 Fonte de dados: _____
 Sistema de referência : SIRGAS 2000 _____
 Sistema de Projeção : UTM zona 24S _____
 Base de dados : Ortofoto GDS 7.5 cm _____

Georreferenciamento da área remanescente da Quadra 64 A



Finalidade: Georreferenciamento da área remanescente

Local: Bairro Candolândia, Santo Amaro - BA

Área: 2.601,92 m² Perímetro: 614,54 m

Contratante: Prefeitura de Santo Amaro - Bahia
Secretaria Municipal de Desenvolvimento Social e Habitação
Secretaria Municipal de Infra-Estrutura e Desenvolvimento Urbano

Responsável Técnico: Fabio de Mello Lopes CREA: 050990706-7

Projetista: Naron Silva Tranzillo CREA: 052161281-0

Escala Numérica: 1:625 Data: 03/ 2024 Folha: A4

Fonte de dados: Sistema de referência : SIRGAS 2000
Sistema de Projeção : UTM zona 24S
Base de dados : Ortofoto GDS 7.5 cm

Memorial Descritivo

Quadra 64 A	Área Remanescente	Área Total: 2.601,92 m ²	Perímetro: 614,54 m
Beneficiário: Município de Santo Amaro			Município: Santo Amaro BA

A área localizada no Bairro Candolândia, na quadra 64A, formada pela **Rua E, Escadaria 02, Rua F e Rua C**, de formato irregular, abrangendo uma área de **2.601,92** (dois mil, seiscentos e um metros quadrados e noventa e dois decímetros quadrados) e um perímetro de **614,54 m**.

Para quem da Escadaria 02 olha para esta área inicia-se a descrição no vértice **1** na coordenada (EX: **532.034,5723** NY: **8.612.935,2452**), no azimute de **181°02'41"** com uma distância de **10,77 m** até o vértice **2** de coordenada (EX: **532.034,3759** NY: **8.612.924,4751**), confrontando com **Escadaria 02**, daí deflete à direita no azimute de **286°14'59"** com uma distância de **10,75 m** do lado esquerdo até o vértice **3** de coordenada (EX: **532.024,0599** NY: **8.612.927,4818**), confrontando com **Lote 42**, daí deflete à esquerda no azimute de **197°26'51"** com uma distância de **3,05 m** do lado esquerdo até o vértice **4** de coordenada (EX: **532.023,1462** NY: **8.612.924,5748**), confrontando com **Lote 42**, daí deflete à direita no azimute de **288°40'00"** com uma distância de **1,30 m** do lado esquerdo até o vértice **5** de coordenada (EX: **532.021,9169** NY: **8.612.924,9901**), confrontando com **Lote 42**, daí deflete à esquerda no azimute de **200°53'41"** com uma distância de **2,88 m** do lado esquerdo até o vértice **6** de coordenada (EX: **532.020,8911** NY: **8.612.922,3031**), confrontando com **Lote 42**, daí deflete à esquerda no azimute de **106°20'23"** com uma distância de **7,54 m** do lado esquerdo até o vértice **7** de coordenada (EX: **532.028,1298** NY: **8.612.920,1809**), confrontando com **Lote 42**, daí deflete à direita no azimute de **195°48'07"** com uma distância de **5,69 m** do lado esquerdo até o vértice **8** de coordenada (EX: **532.026,5807** NY: **8.612.914,7072**), confrontando com **Lote 41**, daí deflete à esquerda no azimute de **192°00'42"** com uma distância de **0,80 m** do lado esquerdo até o vértice **9** de coordenada (EX: **532.026,4146** NY: **8.612.913,9264**), confrontando com **Lote 40**, daí deflete à direita no azimute de **216°00'24"** com uma distância de **6,84 m** do lado esquerdo até o vértice **10** de coordenada (EX: **532.022,3945** NY: **8.612.908,3946**), confrontando com **Lote 40**, daí deflete à direita no azimute de **216°55'03"** com uma distância de **4,58 m** do lado esquerdo até o vértice **11** de coordenada (EX: **532.019,6436** NY: **8.612.904,7330**), confrontando com **Lote 39**, daí deflete à direita no azimute de **304°38'56"** com uma distância de **2,88 m** do lado esquerdo até o vértice **12** de coordenada (EX: **532.017,2780** NY: **8.612.906,3679**), confrontando com **Lote 38**, daí deflete à esquerda no azimute de **211°09'06"** com uma distância de **7,39 m** do lado esquerdo até o vértice **13** de coordenada (EX: **532.013,4572** NY: **8.612.900,0470**), confrontando com **Lote 38**, daí deflete à esquerda no azimute de **121°04'12"** com uma distância de **2,70 m** do lado esquerdo até o vértice **14** de coordenada (EX: **532.015,7663** NY: **8.612.898,6558**), confrontando com **Lote 38**, daí deflete à direita no azimute de **209°16'31"** com uma distância de **6,24 m** do lado esquerdo até o vértice **15** de coordenada (EX: **532.012,7125** NY: **8.612.893,2084**), confrontando com **Lote 37**, daí deflete à esquerda no azimute de **199°56'11"** com uma distância de **6,62 m** do lado esquerdo até o vértice **16** de coordenada (EX: **532.010,4559** NY: **8.612.886,9871**), confrontando com **Lote 36**, daí deflete à direita no azimute de **288°27'31"** com uma distância de **4,49 m** do lado esquerdo até o vértice **17** de coordenada (EX: **532.006,2005** NY: **8.612.888,4075**), confrontando com **Lote 35**, daí deflete à esquerda no azimute de **203°10'12"** com uma distância de **5,85 m** do lado esquerdo até o vértice **18** de coordenada (EX: **532.003,8970** NY: **8.612.883,0252**), confrontando com **Lote 35**, daí deflete à esquerda no azimute de **200°46'47"** com uma distância de **5,31 m** do lado esquerdo até o vértice **19** de coordenada (EX: **532.002,0143** NY: **8.612.878,0638**), confrontando com **Lote 34**, daí deflete à esquerda no azimute de **105°27'03"** com uma distância

de **14,98 m** do lado esquerdo até o vértice **20** de coordenada (EX: **532.016,4517** NY: **8.612.874,0732**), confrontando com **Lote 34**, daí deflete à direita no azimute de **277°37'30"** com uma distância de **9,37 m** do lado esquerdo até o vértice **21** de coordenada (EX: **532.007,1640** NY: **8.612.875,3166**), confrontando com **Lote 33**, daí deflete à esquerda no azimute de **185°06'36"** com uma distância de **6,45 m** do lado esquerdo até o vértice **22** de coordenada (EX: **532.006,5900** NY: **8.612.868,8972**), confrontando com **Lote 33**, daí deflete à direita no azimute de **272°53'30"** com uma distância de **11,34 m** do lado esquerdo até o vértice **23** de coordenada (EX: **531.995,2673** NY: **8.612.869,4692**), confrontando com **Lote 32**, daí deflete à esquerda no azimute de **184°08'56"** com uma distância de **7,62 m** do lado esquerdo até o vértice **24** de coordenada (EX: **531.994,7160** NY: **8.612.861,8695**), confrontando com **Lote 32**, daí deflete à esquerda no azimute de **95°56'20"** com uma distância de **5,37 m** do lado esquerdo até o vértice **25** de coordenada (EX: **532.000,0604** NY: **8.612.861,3135**), confrontando com **Lote 32**, daí deflete à direita no azimute de **179°24'55"** com uma distância de **6,00 m** do lado esquerdo até o vértice **26** de coordenada (EX: **532.000,1216** NY: **8.612.855,3108**), confrontando com **Lote 31**, daí deflete à esquerda no azimute de **91°51'16"** com uma distância de **2,48 m** do lado esquerdo até o vértice **27** de coordenada (EX: **532.002,5960** NY: **8.612.855,2307**), confrontando com **Lote 31**, daí deflete à direita no azimute de **184°22'20"** com uma distância de **6,43 m** do lado esquerdo até o vértice **28** de coordenada (EX: **532.002,1057** NY: **8.612.848,8180**), confrontando com **Lote 30**, daí deflete à esquerda no azimute de **91°49'35"** com uma distância de **1,01 m** do lado esquerdo até o vértice **29** de coordenada (EX: **532.003,1120** NY: **8.612.848,7859**), confrontando com **Lote 30**, daí deflete à direita no azimute de **181°01'39"** com uma distância de **5,20 m** do lado esquerdo até o vértice **30** de coordenada (EX: **532.003,0187** NY: **8.612.843,5823**), confrontando com **Lote 29**, daí deflete à esquerda no azimute de **92°56'17"** com uma distância de **3,76 m** do lado esquerdo até o vértice **31** de coordenada (EX: **532.006,7778** NY: **8.612.843,3894**), confrontando com **Lote 29**, daí deflete à direita no azimute de **182°32'49"** com uma distância de **5,14 m** do lado esquerdo até o vértice **32** de coordenada (EX: **532.006,5493** NY: **8.612.838,2510**), confrontando com **Lote 28**, daí deflete à direita no azimute de **273°47'11"** com uma distância de **9,44 m** do lado esquerdo até o vértice **33** de coordenada (EX: **531.997,1268** NY: **8.612.838,8746**), confrontando com **Lote 27**, daí deflete à esquerda no azimute de **179°56'27"** com uma distância de **5,64 m** do lado esquerdo até o vértice **34** de coordenada (EX: **531.997,1326** NY: **8.612.833,2336**), confrontando com **Lote 27**, daí deflete à esquerda no azimute de **91°32'08"** com uma distância de **1,80 m** do lado esquerdo até o vértice **35** de coordenada (EX: **531.998,9296** NY: **8.612.833,1854**), confrontando com **Lote 27**, daí deflete à direita no azimute de **180°10'06"** com uma distância de **5,47 m** do lado esquerdo até o vértice **36** de coordenada (EX: **531.998,9136** NY: **8.612.827,7115**), confrontando com **Lote 26**, daí deflete à direita no azimute de **270°19'27"** com uma distância de **0,62 m** do lado esquerdo até o vértice **37** de coordenada (EX: **531.998,2915** NY: **8.612.827,7150**), confrontando com **Lote 25**, daí deflete à esquerda no azimute de **181°33'02"** com uma distância de **4,31 m** do lado esquerdo até o vértice **38** de coordenada (EX: **531.998,1749** NY: **8.612.823,4059**), confrontando com **Lote 25**, daí deflete à esquerda no azimute de **90°11'41"** com uma distância de **2,07 m** do lado esquerdo até o vértice **39** de coordenada (EX: **532.000,2482** NY: **8.612.823,3989**), confrontando com **Lote 25**, daí deflete à direita no azimute de **181°34'25"** com uma distância de **5,54 m** do lado esquerdo até o vértice **40** de coordenada (EX: **532.000,0961** NY: **8.612.817,8601**), confrontando com **Lote 24**, daí deflete à esquerda no azimute de **88°20'22"** com uma distância de **4,30 m** do lado esquerdo até o vértice **41** de coordenada (EX: **532.004,3896** NY: **8.612.817,9846**), confrontando com **Lote 24**, daí deflete à direita no azimute de **180°35'15"** com uma distância de **6,21 m** do lado esquerdo até o vértice **42** de coordenada (EX: **532.004,3260** NY: **8.612.811,7781**), confrontando com **Lote 23**, daí deflete à direita no azimute de **269°26'01"** com uma distância de **5,16 m** do lado esquerdo até o vértice **43** de

coordenada (EX: **531.999,1627** NY: **8.612.811,7270**), confrontando com **Lote 22**, daí deflete à esquerda no azimute de **180°24'15"** com uma distância de **4,41 m** do lado esquerdo até o vértice **44** de coordenada (EX: **531.999,1316** NY: **8.612.807,3169**), confrontando com **Lote 22**, daí deflete à direita no azimute de **183°49'25"** com uma distância de **4,98 m** do lado esquerdo até o vértice **45** de coordenada (EX: **531.998,7997** NY: **8.612.802,3503**), confrontando com **Lote 21**, daí deflete à direita no azimute de **274°20'03"** com uma distância de **1,29 m** do lado esquerdo até o vértice **46** de coordenada (EX: **531.997,5137** NY: **8.612.802,4478**), confrontando com **Lote 20**, daí deflete à esquerda no azimute de **187°40'17"** com uma distância de **5,36 m** do lado esquerdo até o vértice **47** de coordenada (EX: **531.996,7982** NY: **8.612.797,1353**), confrontando com **Lote 20**, daí deflete à direita no azimute de **194°27'24"** com uma distância de **2,91 m** do lado esquerdo até o vértice **48** de coordenada (EX: **531.996,0706** NY: **8.612.794,3133**), confrontando com **Lote 19**, daí deflete à direita no azimute de **266°35'11"** com uma distância de **3,74 m** ao fundo até o vértice **49** de coordenada (EX: **531.992,3396** NY: **8.612.794,0907**), confrontando com **Lote 74**, daí deflete à direita no azimute de **348°06'15"** com uma distância de **8,19 m** ao fundo até o vértice **50** de coordenada (EX: **531.990,6515** NY: **8.612.802,1042**), confrontando com **Lote 73**, daí deflete à esquerda no azimute de **253°29'08"** com uma distância de **3,10 m** ao fundo até o vértice **51** de coordenada (EX: **531.987,6816** NY: **8.612.801,2237**), confrontando com **Lote 73**, daí deflete à direita no azimute de **338°24'31"** com uma distância de **7,05 m** ao fundo até o vértice **52** de coordenada (EX: **531.985,0866** NY: **8.612.807,7809**), confrontando com **Lote 72**, daí deflete à direita no azimute de **69°15'26"** com uma distância de **6,60 m** ao fundo até o vértice **53** de coordenada (EX: **531.991,2626** NY: **8.612.810,1199**), confrontando com **Lote 71**, daí deflete à esquerda no azimute de **338°26'23"** com uma distância de **5,79 m** ao fundo até o vértice **54** de coordenada (EX: **531.989,1338** NY: **8.612.815,5074**), confrontando com **Lote 71**, daí deflete à esquerda no azimute de **337°56'56"** com uma distância de **5,60 m** ao fundo até o vértice **55** de coordenada (EX: **531.987,0313** NY: **8.612.820,6979**), confrontando com **Lote 70**, daí deflete à esquerda no azimute de **248°23'04"** com uma distância de **9,44 m** ao fundo até o vértice **56** de coordenada (EX: **531.978,2554** NY: **8.612.817,2205**), confrontando com **Lote 70**, daí deflete à direita no azimute de **335°05'28"** com uma distância de **6,48 m** do lado direito até o vértice **57** de coordenada (EX: **531.975,5269** NY: **8.612.823,0960**), confrontando com **Lote 69**, daí deflete à direita no azimute de **343°09'12"** com uma distância de **5,62 m** do lado direito até o vértice **58** de coordenada (EX: **531.973,8975** NY: **8.612.828,4770**), confrontando com **Lote 68**, daí deflete à esquerda no azimute de **252°21'43"** com uma distância de **1,83 m** do lado direito até o vértice **59** de coordenada (EX: **531.972,1545** NY: **8.612.827,9228**), confrontando com **Lote 68**, daí deflete à direita no azimute de **343°44'08"** com uma distância de **5,22 m** do lado direito até o vértice **60** de coordenada (EX: **531.970,6913** NY: **8.612.832,9382**), confrontando com **Lote 67**, daí deflete à direita no azimute de **83°14'43"** com uma distância de **14,24 m** do lado direito até o vértice **61** de coordenada (EX: **531.984,8369** NY: **8.612.834,6136**), confrontando com **Lote 66**, daí deflete à direita no azimute de **90°49'06"** com uma distância de **5,52 m** do lado direito até o vértice **62** de coordenada (EX: **531.990,3559** NY: **8.612.834,5347**), confrontando com **Lote 66**, daí deflete à esquerda no azimute de **1°35'29"** com uma distância de **3,79 m** do lado direito até o vértice **63** de coordenada (EX: **531.990,4610** NY: **8.612.838,3192**), confrontando com **Lote 66**, daí deflete à esquerda no azimute de **269°29'11"** com uma distância de **5,63 m** do lado direito até o vértice **64** de coordenada (EX: **531.984,8301** NY: **8.612.838,2687**), confrontando com **Lote 66**, daí deflete à direita no azimute de **357°45'29"** com uma distância de **5,37 m** do lado direito até o vértice **65** de coordenada (EX: **531.984,6201** NY: **8.612.843,6345**), confrontando com **Lote 65**, daí deflete à esquerda no azimute de **271°41'16"** com uma distância de **19,62 m** do lado direito até o vértice **66** de coordenada (EX: **531.965,0114** NY: **8.612.844,2122**), confrontando com **Lote 65**, daí deflete à direita no azimute de **6°42'10"** com uma distância de **4,81 m** do lado direito até o vértice **67**

de coordenada (EX: **531.965,5728** NY: **8.612.848,9892**), confrontando com **Lote 64**, daí deflete à direita no azimute de **101°25'38"** com uma distância de **10,78 m** do lado direito até o vértice **68** de coordenada (EX: **531.976,1370** NY: **8.612.846,8539**), confrontando com **Lote 63**, daí deflete à esquerda no azimute de **13°12'29"** com uma distância de **3,77 m** do lado direito até o vértice **69** de coordenada (EX: **531.976,9986** NY: **8.612.850,5251**), confrontando com **Lote 63**, daí deflete à direita no azimute de **96°03'50"** com uma distância de **14,81 m** do lado direito até o vértice **70** de coordenada (EX: **531.991,7210** NY: **8.612.848,9611**), confrontando com **Lote 62**, daí deflete à esquerda no azimute de **12°46'43"** com uma distância de **3,73 m** do lado direito até o vértice **71** de coordenada (EX: **531.992,5451** NY: **8.612.852,5949**), confrontando com **Lote 62**, daí deflete à esquerda no azimute de **279°48'11"** com uma distância de **15,40 m** do lado direito até o vértice **72** de coordenada (EX: **531.977,3685** NY: **8.612.855,2172**), confrontando com **Lote 62**, daí deflete à direita no azimute de **19°15'08"** com uma distância de **5,83 m** do lado direito até o vértice **73** de coordenada (EX: **531.979,2916** NY: **8.612.860,7235**), confrontando com **Lote 61**, daí deflete à direita no azimute de **21°07'54"** com uma distância de **5,17 m** do lado direito até o vértice **74** de coordenada (EX: **531.981,1543** NY: **8.612.865,5428**), confrontando com **Lote 60**, daí deflete à esquerda no azimute de **291°26'05"** com uma distância de **3,47 m** do lado direito até o vértice **75** de coordenada (EX: **531.977,9265** NY: **8.612.866,8100**), confrontando com **Lote 60**, daí deflete à direita no azimute de **22°41'06"** com uma distância de **3,23 m** do lado direito até o vértice **76** de coordenada (EX: **531.979,1734** NY: **8.612.869,7929**), confrontando com **Lote 59**, daí deflete à esquerda no azimute de **291°50'31"** com uma distância de **2,52 m** do lado direito até o vértice **77** de coordenada (EX: **531.976,8381** NY: **8.612.870,7289**), confrontando com **Lote 59**, daí deflete à direita no azimute de **24°23'03"** com uma distância de **4,39 m** do lado direito até o vértice **78** de coordenada (EX: **531.978,6486** NY: **8.612.874,7230**), confrontando com **Lote 58**, daí deflete à direita no azimute de **115°10'38"** com uma distância de **0,92 m** do lado direito até o vértice **79** de coordenada (EX: **531.979,4820** NY: **8.612.874,3313**), confrontando com **Lote 57**, daí deflete à esquerda no azimute de **27°45'06"** com uma distância de **7,63 m** do lado direito até o vértice **80** de coordenada (EX: **531.983,0336** NY: **8.612.881,0813**), confrontando com **Lote 57**, daí deflete à direita no azimute de **113°35'38"** com uma distância de **7,64 m** do lado direito até o vértice **81** de coordenada (EX: **531.990,0352** NY: **8.612.878,0233**), confrontando com **Lote 56**, daí deflete à esquerda no azimute de **23°14'51"** com uma distância de **4,57 m** do lado direito até o vértice **82** de coordenada (EX: **531.991,8387** NY: **8.612.882,2216**), confrontando com **Lote 56**, daí deflete à esquerda no azimute de **295°40'26"** com uma distância de **8,63 m** do lado direito até o vértice **83** de coordenada (EX: **531.984,0593** NY: **8.612.885,9612**), confrontando com **Lote 56**, daí deflete à direita no azimute de **27°38'48"** com uma distância de **4,83 m** do lado direito até o vértice **84** de coordenada (EX: **531.986,2984** NY: **8.612.890,2357**), confrontando com **Lote 55**, daí deflete à direita no azimute de **119°12'59"** com uma distância de **11,04 m** do lado direito até o vértice **85** de coordenada (EX: **531.995,9298** NY: **8.612.884,8493**), confrontando com **Lote 54**, daí deflete à esquerda no azimute de **28°55'05"** com uma distância de **8,13 m** do lado direito até o vértice **86** de coordenada (EX: **531.999,8621** NY: **8.612.891,9673**), confrontando com **Lote 54**, daí deflete à esquerda no azimute de **298°44'23"** com uma distância de **9,09 m** do lado direito até o vértice **87** de coordenada (EX: **531.991,8948** NY: **8.612.896,3365**), confrontando com **Lote 54**, daí deflete à direita no azimute de **29°47'40"** com uma distância de **5,60 m** do lado direito até o vértice **88** de coordenada (EX: **531.994,6770** NY: **8.612.901,1956**), confrontando com **Lote 53**, daí deflete à esquerda no azimute de **300°52'00"** com uma distância de **1,53 m** do lado direito até o vértice **89** de coordenada (EX: **531.993,3637** NY: **8.612.901,9805**), confrontando com **Lote 53**, daí deflete à direita no azimute de **32°14'39"** com uma distância de **5,89 m** do lado direito até o vértice **90** de coordenada (EX: **531.996,5062** NY: **8.612.906,9623**), confrontando com **Lote 52**, daí deflete à direita no azimute de **126°52'34"**

com uma distância de **2,79 m** do lado direito até o vértice **91** de coordenada (EX: **531.998,7349** NY: **8.612.905,2904**), confrontando com **Lote 51**, daí deflete à esquerda no azimute de **39°54'04"** com uma distância de **6,82 m** do lado direito até o vértice **92** de coordenada (EX: **532.003,1107** NY: **8.612.910,5236**), confrontando com **Lote 51**, daí deflete à esquerda no azimute de **308°13'09"** com uma distância de **1,51 m** do lado direito até o vértice **93** de coordenada (EX: **532.001,9233** NY: **8.612.911,4586**), confrontando com **Lote 51**, daí deflete à direita no azimute de **41°34'40"** com uma distância de **7,67 m** do lado direito até o vértice **94** de coordenada (EX: **532.007,0160** NY: **8.612.917,1991**), confrontando com **Lote 50**, daí deflete à esquerda no azimute de **306°30'21"** com uma distância de **1,07 m** do lado direito até o vértice **95** de coordenada (EX: **532.006,1537** NY: **8.612.917,8373**), confrontando com **Lote 50**, daí deflete à direita no azimute de **38°38'05"** com uma distância de **4,02 m** do lado direito até o vértice **96** de coordenada (EX: **532.008,6617** NY: **8.612.920,9751**), confrontando com **Lote 49**, daí deflete à direita no azimute de **45°03'54"** com uma distância de **4,29 m** do lado direito até o vértice **97** de coordenada (EX: **532.011,7005** NY: **8.612.924,0071**), confrontando com **Lote 48**, daí deflete à esquerda no azimute de **315°59'21"** com uma distância de **6,24 m** do lado direito até o vértice **98** de coordenada (EX: **532.007,3659** NY: **8.612.928,4940**), confrontando com **Lote 48**, daí deflete à direita no azimute de **50°54'22"** com uma distância de **1,77 m** do lado direito até o vértice **99** de coordenada (EX: **532.008,7374** NY: **8.612.929,6084**), confrontando com **Lote 47**, daí deflete à direita no azimute de **137°33'50"** com uma distância de **8,41 m** do lado direito até o vértice **100** de coordenada (EX: **532.014,4141** NY: **8.612.923,3995**), confrontando com **Lote 46**, daí deflete à esquerda no azimute de **49°22'39"** com uma distância de **3,67 m** do lado direito até o vértice **101** de coordenada (EX: **532.017,1985** NY: **8.612.925,7880**), confrontando com **Lote 46**, daí deflete à esquerda no azimute de **314°49'20"** com uma distância de **2,06 m** do lado direito até o vértice **102** de coordenada (EX: **532.015,7375** NY: **8.612.927,2399**), confrontando com **Lote 46**, daí deflete à direita no azimute de **48°23'33"** com uma distância de **6,38 m** do lado direito até o vértice **103** de coordenada (EX: **532.020,5102** NY: **8.612.931,4784**), confrontando com **Lote 45**, daí deflete à esquerda no azimute de **314°58'36"** com uma distância de **6,29 m** do lado direito até o vértice **104** de coordenada (EX: **532.016,0596** NY: **8.612.935,9254**), confrontando com **Lote 45**, daí deflete à direita no azimute de **49°49'32"** com uma distância de **5,22 m** do lado direito até o vértice **105** de coordenada (EX: **532.020,0458** NY: **8.612.939,2910**), confrontando com **Lote 44**, daí deflete à direita no azimute de **134°51'21"** com uma distância de **10,10 m** do lado direito até o vértice **106** de coordenada (EX: **532.027,2087** NY: **8.612.932,1640**), confrontando com **Lote 43**, daí deflete à esquerda no azimute de **34°46'25"** com uma distância de **5,04 m** do lado direito até o vértice **107** de coordenada (EX: **532.030,0840** NY: **8.612.936,3051**), confrontando com **Lote 43**, daí deflete à direita no azimute de **103°17'12"** com uma distância de **4,61 m** do lado direito até o vértice **1** de coordenada (EX: **532.034,5723** NY: **8.612.935,2452**), confrontando com **Rua E**.

Descrição Perimétrica

Pontos	Coordenadas X	Coordenadas Y	Azimute	Distância
001 002	532.034,3759	8.612.924,4751	181°02'41"	10,772 m
002 003	532.024,0599	8.612.927,4818	286°14'59"	10,745 m
003 004	532.023,1462	8.612.924,5748	197°26'51"	3,047 m
004 005	532.021,9169	8.612.924,9901	288°40'00"	1,298 m
005 006	532.020,8911	8.612.922,3031	200°53'41"	2,876 m
006 007	532.028,1298	8.612.920,1809	106°20'23"	7,543 m

007	008	532.026,5807	8.612.914,7072	195°48'07"	5,689 m
008	009	532.026,4146	8.612.913,9264	192°00'42"	0,798 m
009	010	532.022,3945	8.612.908,3946	216°00'24"	6,838 m
010	011	532.019,6436	8.612.904,7330	216°55'03"	4,580 m
011	012	532.017,2780	8.612.906,3679	304°38'56"	2,876 m
012	013	532.013,4572	8.612.900,0470	211°09'06"	7,386 m
013	014	532.015,7663	8.612.898,6558	121°04'12"	2,696 m
014	015	532.012,7125	8.612.893,2084	209°16'31"	6,245 m
015	016	532.010,4559	8.612.886,9871	199°56'11"	6,618 m
016	017	532.006,2005	8.612.888,4075	288°27'31"	4,486 m
017	018	532.003,8970	8.612.883,0252	203°10'12"	5,855 m
018	019	532.002,0143	8.612.878,0638	200°46'47"	5,307 m
019	020	532.016,4517	8.612.874,0732	105°27'03"	14,979 m
020	021	532.007,1640	8.612.875,3166	277°37'30"	9,371 m
021	022	532.006,5900	8.612.868,8972	185°06'36"	6,445 m
022	023	531.995,2673	8.612.869,4692	272°53'30"	11,337 m
023	024	531.994,7160	8.612.861,8695	184°08'56"	7,620 m
024	025	532.000,0604	8.612.861,3135	95°56'20"	5,373 m
025	026	532.000,1216	8.612.855,3108	179°24'55"	6,003 m
026	027	532.002,5960	8.612.855,2307	91°51'16"	2,476 m
027	028	532.002,1057	8.612.848,8180	184°22'20"	6,431 m
028	029	532.003,1120	8.612.848,7859	91°49'35"	1,007 m
029	030	532.003,0187	8.612.843,5823	181°01'39"	5,204 m
030	031	532.006,7778	8.612.843,3894	92°56'17"	3,764 m
031	032	532.006,5493	8.612.838,2510	182°32'49"	5,143 m
032	033	531.997,1268	8.612.838,8746	273°47'11"	9,443 m
033	034	531.997,1326	8.612.833,2336	179°56'27"	5,641 m
034	035	531.998,9296	8.612.833,1854	91°32'08"	1,798 m
035	036	531.998,9136	8.612.827,7115	180°10'06"	5,474 m
036	037	531.998,2915	8.612.827,7150	270°19'27"	0,622 m
037	038	531.998,1749	8.612.823,4059	181°33'02"	4,311 m
038	039	532.000,2482	8.612.823,3989	90°11'41"	2,073 m
039	040	532.000,0961	8.612.817,8601	181°34'25"	5,541 m
040	041	532.004,3896	8.612.817,9846	88°20'22"	4,295 m
041	042	532.004,3260	8.612.811,7781	180°35'15"	6,207 m
042	043	531.999,1627	8.612.811,7270	269°26'01"	5,163 m
043	044	531.999,1316	8.612.807,3169	180°24'15"	4,410 m
044	045	531.998,7997	8.612.802,3503	183°49'25"	4,978 m
045	046	531.997,5137	8.612.802,4478	274°20'03"	1,290 m
046	047	531.996,7982	8.612.797,1353	187°40'17"	5,360 m
047	048	531.996,0706	8.612.794,3133	194°27'24"	2,914 m
048	049	531.992,3396	8.612.794,0907	266°35'11"	3,738 m
049	050	531.990,6515	8.612.802,1042	348°06'15"	8,189 m
050	051	531.987,6816	8.612.801,2237	253°29'08"	3,098 m
051	052	531.985,0866	8.612.807,7809	338°24'31"	7,052 m

052	053	531.991,2626	8.612.810,1199	69°15'26"	6,604 m
053	054	531.989,1338	8.612.815,5074	338°26'23"	5,793 m
054	055	531.987,0313	8.612.820,6979	337°56'56"	5,600 m
055	056	531.978,2554	8.612.817,2205	248°23'04"	9,440 m
056	057	531.975,5269	8.612.823,0960	335°05'28"	6,478 m
057	058	531.973,8975	8.612.828,4770	343°09'12"	5,622 m
058	059	531.972,1545	8.612.827,9228	252°21'43"	1,829 m
059	060	531.970,6913	8.612.832,9382	343°44'08"	5,224 m
060	061	531.984,8369	8.612.834,6136	83°14'43"	14,245 m
061	062	531.990,3559	8.612.834,5347	90°49'06"	5,520 m
062	063	531.990,4610	8.612.838,3192	1°35'29"	3,786 m
063	064	531.984,8301	8.612.838,2687	269°29'11"	5,631 m
064	065	531.984,6201	8.612.843,6345	357°45'29"	5,370 m
065	066	531.965,0114	8.612.844,2122	271°41'16"	19,617 m
066	067	531.965,5728	8.612.848,9892	6°42'10"	4,810 m
067	068	531.976,1370	8.612.846,8539	101°25'38"	10,778 m
068	069	531.976,9986	8.612.850,5251	13°12'29"	3,771 m
069	070	531.991,7210	8.612.848,9611	96°03'50"	14,805 m
070	071	531.992,5451	8.612.852,5949	12°46'43"	3,726 m
071	072	531.977,3685	8.612.855,2172	279°48'11"	15,402 m
072	073	531.979,2916	8.612.860,7235	19°15'08"	5,833 m
073	074	531.981,1543	8.612.865,5428	21°07'54"	5,167 m
074	075	531.977,9265	8.612.866,8100	291°26'05"	3,468 m
075	076	531.979,1734	8.612.869,7929	22°41'06"	3,233 m
076	077	531.976,8381	8.612.870,7289	291°50'31"	2,516 m
077	078	531.978,6486	8.612.874,7230	24°23'03"	4,385 m
078	079	531.979,4820	8.612.874,3313	115°10'38"	0,921 m
079	080	531.983,0336	8.612.881,0813	27°45'06"	7,627 m
080	081	531.990,0352	8.612.878,0233	113°35'38"	7,640 m
081	082	531.991,8387	8.612.882,2216	23°14'51"	4,569 m
082	083	531.984,0593	8.612.885,9612	295°40'26"	8,632 m
083	084	531.986,2984	8.612.890,2357	27°38'48"	4,825 m
084	085	531.995,9298	8.612.884,8493	119°12'59"	11,035 m
085	086	531.999,8621	8.612.891,9673	28°55'05"	8,132 m
086	087	531.991,8948	8.612.896,3365	298°44'23"	9,087 m
087	088	531.994,6770	8.612.901,1956	29°47'40"	5,599 m
088	089	531.993,3637	8.612.901,9805	300°52'00"	1,530 m
089	090	531.996,5062	8.612.906,9623	32°14'39"	5,890 m
090	091	531.998,7349	8.612.905,2904	126°52'34"	2,786 m
091	092	532.003,1107	8.612.910,5236	39°54'04"	6,822 m
092	093	532.001,9233	8.612.911,4586	308°13'09"	1,511 m
093	094	532.007,0160	8.612.917,1991	41°34'40"	7,674 m
094	095	532.006,1537	8.612.917,8373	306°30'21"	1,073 m
095	096	532.008,6617	8.612.920,9751	38°38'05"	4,017 m
096	097	532.011,7005	8.612.924,0071	45°03'54"	4,293 m

097	098	532.007,3659	8.612.928,4940	315°59'21"	6,239 m
098	099	532.008,7374	8.612.929,6084	50°54'22"	1,767 m
099	100	532.014,4141	8.612.923,3995	137°33'50"	8,413 m
100	101	532.017,1985	8.612.925,7880	49°22'39"	3,668 m
101	102	532.015,7375	8.612.927,2399	314°49'20"	2,060 m
102	103	532.020,5102	8.612.931,4784	48°23'33"	6,383 m
103	104	532.016,0596	8.612.935,9254	314°58'36"	6,292 m
104	105	532.020,0458	8.612.939,2910	49°49'32"	5,217 m
105	106	532.027,2087	8.612.932,1640	134°51'21"	10,105 m
106	107	532.030,0840	8.612.936,3051	34°46'25"	5,041 m
107	101	532.034,5723	8.612.935,2452	103°17'12"	4,612 m

Santo Amaro - Ba, Segunda-feira, 22 de Janeiro de 2024.



Fabio de Mello Lopes

Engenheiro Agrimensor

CREA: 72566/D BA

ART: BA20230479011



Peça Técnica de Engenharia Parcelamento do Solo da Origem PQ 64 B - Área Remanescente A Núcleo Candolândia

Índice:

- 02 Beneficiário da Área**
- 03 Mapa de Localização da Área**
- 04 Mapa do Georreferenciamento da Área**
- 05 Memorial Descritivo e Descrição
Perimétrica da Área**

Cadastro Do Parcelamento Da PQ 64 B

Informações Da Parcela

Nome: Município de Santo Amaro **CPF/CNPJ:** 14.222.566/0001-72 **RG:** 000000000000 **NIS:** Não informado
Endereço: Rua Sem Registro

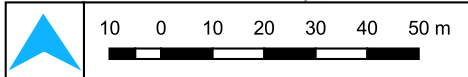
Inscrição da Parcela: 00.00.000.0000.000 **Lote:** Área Remanescente A **Tipo de Ocupação:** Territorial
Espécie da Parcela: Origem **Características da Derivação:** **Pavimento da Derivação:**

Medidas do Terreno:

Perímetro da Parcela: 119,11 m **Área da Parcela:** 362,63 m²
Testada: 0,00 m **Lado Direito:** 0,00 m
Lado Esquerdo: 0,00 m **Fundo:** 0,00 m

Total de Parcelas: 1

Área Remanescente A da Quadra 64 B



Finalidade: _____
 Localização da área remanescente na quadra
 Local: Bairro Candolândia, Santo Amaro - BA
 Área: 362,63 m² Perímetro: 119,11 m
 Contratante: Prefeitura de Santo Amaro - Bahia
 Secretaria Municipal de Desenvolvimento Social e Habitação
 Secretaria Municipal de Infra-Estrutura e Desenvolvimento Urbano

Responsável Técnico: Fabio de Mello Lopes CREA: 050990706-7
 Projetista: Naron Silva Tranzillo CREA: 052161281-0
 Escala Numérica: 1:1.350 Data: 06/ 2024 Folha: A4
 Fonte de dados: Sistema de referência : SIRGAS 2000
 Sistema de Projeção : UTM zona 24S
 Base de dados : Ortofoto GDS 7.5 cm

Georreferenciamento da área remanescente A da quadra 64B



Finalidade: Georreferenciamento do lote
 Local: Bairro Candolândia, Santo Amaro - BA
 Área: 362,63 m² Perímetro: 119,11 m
 Contratante: Prefeitura de Santo Amaro - Bahia
Secretaria Municipal de Desenvolvimento Social e Habitação
Secretaria Municipal de Infra-Estrutura e Desenvolvimento Urbano

Responsável Técnico: Fabio de Mello Lopes CREA: 050990706-7
 Projetista: Naron Silva Tranzillo CREA: 052161281-0
 Escala Numérica: 1:225 Data: 03/2024 Folha: A4
 Fonte de dados: Sistema de referência : SIRGAS 2000
Sistema de Projeção : UTM zona 24S
Base de dados : Ortofoto GDS 7.5 cm

Memorial Descritivo

Quadra 64 B	Área Remanescente A	Área Total: 362,63 m ²	Perímetro: 119,11 m
Beneficiário: Município de Santo Amaro			Município: Santo Amaro BA

A área localizada no Bairro Candolândia, na quadra 64B, formada pela **Rua E, Rua A, e Escadaria 03**, de formato irregular, abrangendo uma área de **362,63** (trezentos e sessenta e dois metros quadrados e sessenta e três decímetros quadrados) e um perímetro de **119,11 m**.

Para quem da Rua E olha para esta área inicia-se a descrição no vértice **1** na coordenada (EX: **532.046,8679** NY: **8.612.929,0620**), no azimute de **95°16'34"** com uma distância de **6,59 m** de frente até o vértice **2** de coordenada (EX: **532.053,4266** NY: **8.612.928,4563**), confrontando com **Rua E**, daí deflete à direita no azimute de **186°26'02"** com uma distância de **7,98 m** do lado esquerdo até o vértice **3** de coordenada (EX: **532.052,5323** NY: **8.612.920,5258**), confrontando com **Lotes**, daí deflete à esquerda no azimute de **184°28'57"** com uma distância de **24,54 m** do lado esquerdo até o vértice **4** de coordenada (EX: **532.050,6147** NY: **8.612.896,0648**), confrontando com **Lotes**, daí deflete à esquerda no azimute de **176°10'32"** com uma distância de **3,94 m** do lado esquerdo até o vértice **5** de coordenada (EX: **532.050,8778** NY: **8.612.892,1287**), confrontando com **Lotes**, daí deflete à direita no azimute de **179°06'04"** com uma distância de **4,03 m** do lado esquerdo até o vértice **6** de coordenada (EX: **532.050,9410** NY: **8.612.888,1032**), confrontando com **Lotes**, daí deflete à direita no azimute de **179°44'52"** com uma distância de **2,39 m** do lado esquerdo até o vértice **7** de coordenada (EX: **532.050,9515** NY: **8.612.885,7142**), confrontando com **Lotes**, daí deflete à direita no azimute de **273°55'11"** com uma distância de **6,47 m** ao fundo até o vértice **8** de coordenada (EX: **532.044,5002** NY: **8.612.886,1562**), confrontando com **Lotes**, daí deflete à direita no azimute de **3°58'30"** com uma distância de **2,94 m** ao fundo até o vértice **9** de coordenada (EX: **532.044,7041** NY: **8.612.889,0918**), confrontando com **Lotes**, daí deflete à esquerda no azimute de **291°49'27"** com uma distância de **5,84 m** ao fundo até o vértice **10** de coordenada (EX: **532.039,2785** NY: **8.612.891,2646**), confrontando com **Lotes**, daí deflete à direita no azimute de **13°10'51"** com uma distância de **4,73 m** do lado direito até o vértice **11** de coordenada (EX: **532.040,3563** NY: **8.612.895,8670**), confrontando com **Lotes**, daí deflete à direita no azimute de **118°59'07"** com uma distância de **2,77 m** do lado direito até o vértice **12** de coordenada (EX: **532.042,7811** NY: **8.612.894,5238**), confrontando com **Lotes**, daí deflete à esquerda no azimute de **17°33'25"** com uma distância de **6,31 m** do lado direito até o vértice **13** de coordenada (EX: **532.044,6854** NY: **8.612.900,5426**), confrontando com **Lotes**, daí deflete à direita no azimute de **20°51'16"** com uma distância de **3,93 m** do lado direito até o vértice **14** de coordenada (EX: **532.046,0840** NY: **8.612.904,2138**), confrontando com **Lotes**, daí deflete à esquerda no azimute de **301°01'56"** com uma distância de **3,58 m** do lado direito até o vértice **15** de coordenada (EX: **532.043,0121** NY: **8.612.906,0619**), confrontando com **Lotes**, daí deflete à direita no azimute de **12°47'40"** com uma distância de **4,96 m** do lado direito até o vértice **16** de coordenada (EX: **532.044,1110** NY: **8.612.910,9007**), confrontando com **Lotes**, daí deflete à esquerda no azimute de **289°19'04"** com uma distância de **5,65 m** do lado direito até o vértice **17** de coordenada (EX: **532.038,7828** NY: **8.612.912,7685**), confrontando com **Lotes**, daí deflete à direita no azimute de **14°18'56"** com uma distância de **6,36 m** do lado direito até o vértice **18** de coordenada (EX: **532.040,3558** NY: **8.612.918,9327**), confrontando com **Lotes**, daí deflete à esquerda no azimute de **6°08'30"** com uma distância de **1,84 m** do lado direito até o vértice **19** de coordenada (EX: **532.040,5524** NY: **8.612.920,7600**), confrontando com

Lotes, daí deflete à direita no azimute de **94°29'28"** com uma distância de **5,49 m** do lado direito até o vértice **20** de coordenada (EX: **532.046,0210** NY: **8.612.920,3304**), confrontando com **Lotes**, daí deflete à esquerda no azimute de **5°32'24"** com uma distância de **8,77 m** do lado direito até o vértice **1** de coordenada (EX: **532.046,8679** NY: **8.612.929,0620**), confrontando com **Lotes**.

Descrição Perimétrica

Pontos		Coordenadas X	Coordenadas Y	Azimute	Distância
001	002	532.053,4266	8.612.928,4563	95°16'34"	6,587 m
002	003	532.052,5323	8.612.920,5258	186°26'02"	7,981 m
003	004	532.050,6147	8.612.896,0648	184°28'57"	24,536 m
004	005	532.050,8778	8.612.892,1287	176°10'32"	3,945 m
005	006	532.050,9410	8.612.888,1032	179°06'04"	4,026 m
006	007	532.050,9515	8.612.885,7142	179°44'52"	2,389 m
007	008	532.044,5002	8.612.886,1562	273°55'11"	6,466 m
008	009	532.044,7041	8.612.889,0918	3°58'30"	2,943 m
009	010	532.039,2785	8.612.891,2646	291°49'27"	5,845 m
010	011	532.040,3563	8.612.895,8670	13°10'51"	4,727 m
011	012	532.042,7811	8.612.894,5238	118°59'07"	2,772 m
012	013	532.044,6854	8.612.900,5426	17°33'25"	6,313 m
013	014	532.046,0840	8.612.904,2138	20°51'16"	3,929 m
014	015	532.043,0121	8.612.906,0619	301°01'56"	3,585 m
015	016	532.044,1110	8.612.910,9007	12°47'40"	4,962 m
016	017	532.038,7828	8.612.912,7685	289°19'04"	5,646 m
017	018	532.040,3558	8.612.918,9327	14°18'56"	6,362 m
018	019	532.040,5524	8.612.920,7600	6°08'30"	1,838 m
019	020	532.046,0210	8.612.920,3304	94°29'28"	5,485 m
020	001	532.046,8679	8.612.929,0620	5°32'24"	8,773 m

Santo Amaro - Ba, Segunda-feira, 22 de Janeiro de 2024.



Fabio de Mello Lopes

Engenheiro Agrimensor

CREA: 72566/D BA

ART: BA20230479011



Peça Técnica de Engenharia Parcelamento do Solo da Origem PQ 64 B - Área Remanescente B Núcleo Candolândia

Índice:

- 02 Beneficiário da Área**
- 03 Mapa de Localização da Área**
- 04 Mapa do Georreferenciamento da Área**
- 05 Memorial Descritivo e Descrição
Perimétrica da Área**

Cadastro Do Parcelamento Da PQ 64 B

Informações Da Parcela

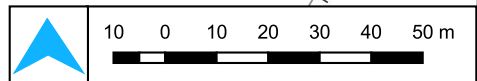
Nome: Município de Santo Amaro **CPF/CNPJ:** 14.222.566/0001-72 **RG:** 000000000000 **NIS:** Não informado
Endereço: Rua Sem Registro

Inscrição da Parcela: 00.00.000.0000.000 **Lote:** Área Remanescente B **Tipo de Ocupação:** Territorial
Espécie da Parcela: Origem **Características da Derivação:** **Pavimento da Derivação:**

Medidas do Terreno:
Perímetro da Parcela: 369,72 m **Área da Parcela:** 1.489,33 m²
Testada: 0,00 m **Lado Direito:** 0,00 m
Lado Esquerdo: 0,00 m **Fundo:** 0,00 m

Total de Parcelas: 1

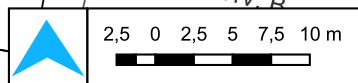
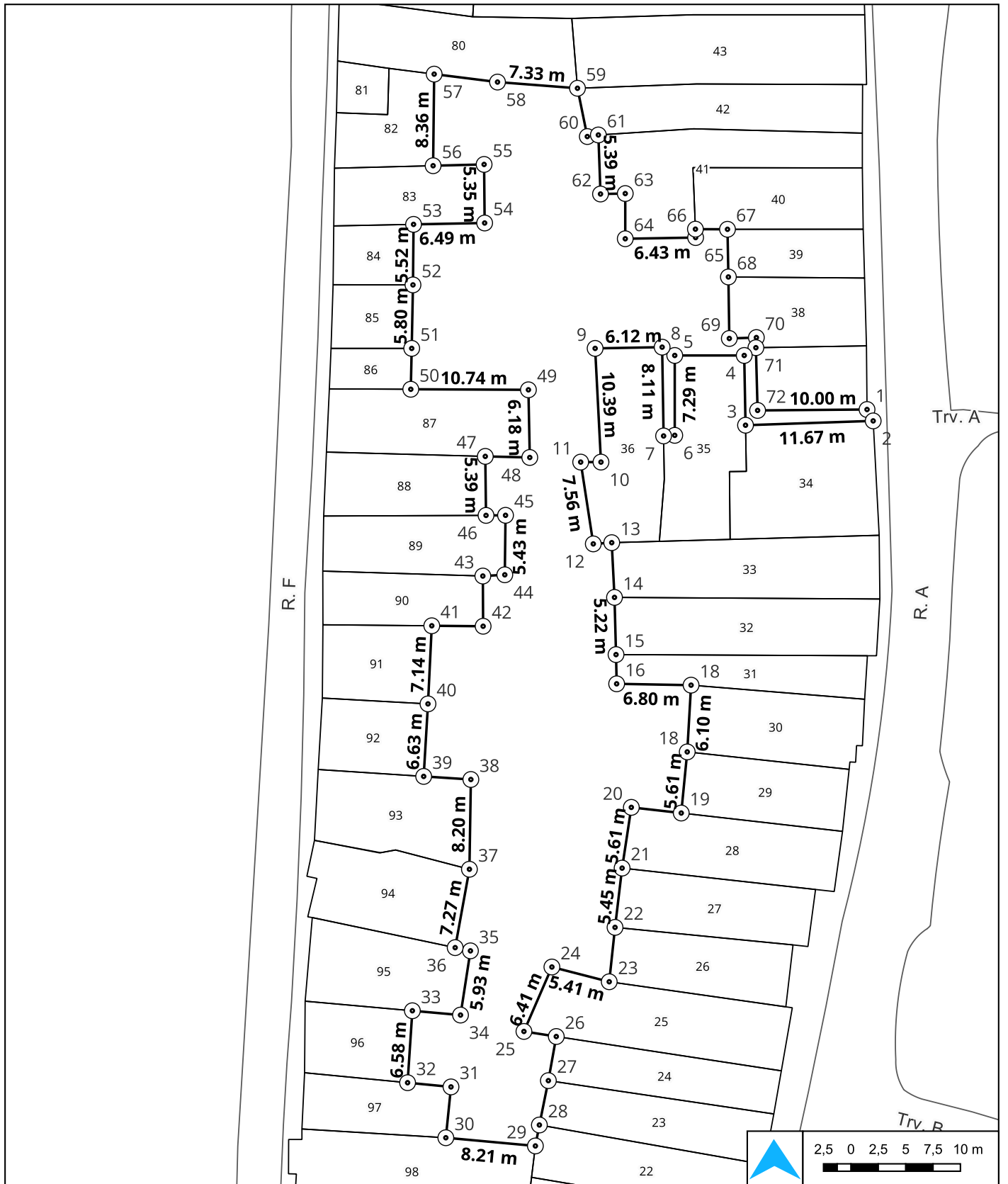
Área Remanescente B da Quadra 64 B



Finalidade: _____
 Localização da área remanescente na quadra
 Local: Bairro Candolândia, Santo Amaro - BA
 Área: 362,63 m² Perímetro: 119,11 m
 Contratante: Prefeitura de Santo Amaro - Bahia
 Secretaria Municipal de Desenvolvimento Social e Habitação
 Secretaria Municipal de Infra-Estrutura e Desenvolvimento Urbano

Responsável Técnico: Fabio de Mello Lopes CREA: 050990706-7
 Projetista: Naron Silva Tranzillo CREA: 052161281-0
 Escala Numérica: 1:1.350 Data: 06/ 2024 Folha: A4
 Fonte de dados: Sistema de referência : SIRGAS 2000
 Sistema de Projeção : UTM zona 24S
 Base de dados : Ortofoto GDS 7.5 cm

Georreferenciamento da área remanescente B da quadra 64B



CREA: 0010164200

Finalidade:
 Local:
 Área: Perímetro:
 Contratante:
 Secretaria Municipal de Desenvolvimento Social e Habitação
 Secretaria Municipal de Infra-Estrutura e Desenvolvimento Urbano

Responsável Técnico:
 Projetista:
 Escala Numérica: Data: Folha:
 Fonte de dados:
 Sistema de Projeção : UTM zona 24S
 Base de dados : Ortofoto GDS 7.5 cm

Memorial Descritivo

Quadra 64 B	Área Remanescente B	Área Total: 1.489,33 m ²	Perímetro: 369,72 m
Beneficiário: Município de Santo Amaro			Município: Santo Amaro BA

A área localizada no Bairro Candolândia, na quadra 64B, formada pela **Rua E, Rua A, e Escadaria 03**, de formato irregular, abrangendo uma área de **1.489,33** (um mil, quatrocentos e oitenta e nove metros quadrados e trinta e três decímetros quadrados) e um perímetro de **369,72 m**.

Para quem da Rua A olha para esta área inicia-se a descrição no vértice **1** na coordenada (EX: **532.070,9474** NY: **8.612.801,4435**), no azimute de **151°36'22"** com uma distância de **1,18 m** de frente até o vértice **2** de coordenada (EX: **532.071,5087** NY: **8.612.800,4052**), confrontando com **Rua A**, daí deflete à direita no azimute de **268°03'11"** com uma distância de **11,66 m** do lado esquerdo até o vértice **3** de coordenada (EX: **532.059,8539** NY: **8.612.800,0090**), confrontando com **Lotes**, daí deflete à direita no azimute de **358°56'10"** com uma distância de **6,37 m** do lado esquerdo até o vértice **4** de coordenada (EX: **532.059,7357** NY: **8.612.806,3759**), confrontando com **Lotes**, daí deflete à esquerda no azimute de **270°00'00"** com uma distância de **6,34 m** do lado esquerdo até o vértice **5** de coordenada (EX: **532.053,3931** NY: **8.612.806,3759**), confrontando com **Lotes**, daí deflete à esquerda no azimute de **180°00'00"** com uma distância de **7,29 m** do lado esquerdo até o vértice **6** de coordenada (EX: **532.053,3931** NY: **8.612.799,0861**), confrontando com **Lotes**, daí deflete à direita no azimute de **266°53'23"** com uma distância de **1,02 m** do lado esquerdo até o vértice **7** de coordenada (EX: **532.052,3744** NY: **8.612.799,0308**), confrontando com **Lotes**, daí deflete à direita no azimute de **359°04'01"** com uma distância de **8,10 m** do lado esquerdo até o vértice **8** de coordenada (EX: **532.052,2425** NY: **8.612.807,1336**), confrontando com **Lotes**, daí deflete à esquerda no azimute de **268°56'56"** com uma distância de **6,12 m** do lado esquerdo até o vértice **9** de coordenada (EX: **532.046,1244** NY: **8.612.807,0214**), confrontando com **Lotes**, daí deflete à esquerda no azimute de **177°03'30"** com uma distância de **10,39 m** do lado esquerdo até o vértice **10** de coordenada (EX: **532.046,6576** NY: **8.612.796,6445**), confrontando com **Lotes**, daí deflete à direita no azimute de **269°59'58"** com uma distância de **1,85 m** do lado esquerdo até o vértice **11** de coordenada (EX: **532.044,8054** NY: **8.612.796,6445**), confrontando com **Lotes**, daí deflete à esquerda no azimute de **171°14'16"** com uma distância de **7,55 m** do lado esquerdo até o vértice **12** de coordenada (EX: **532.045,9560** NY: **8.612.789,1794**), confrontando com **Lotes**, daí deflete à esquerda no azimute de **86°11'09"** com uma distância de **1,69 m** do lado esquerdo até o vértice **13** de coordenada (EX: **532.047,6399** NY: **8.612.789,2916**), confrontando com **Lotes**, daí deflete à direita no azimute de **177°06'19"** com uma distância de **5,00 m** do lado esquerdo até o vértice **14** de coordenada (EX: **532.047,8925** NY: **8.612.784,2961**), confrontando com **Lotes**, daí deflete à direita no azimute de **178°27'37"** com uma distância de **5,22 m** do lado esquerdo até o vértice **15** de coordenada (EX: **532.048,0328** NY: **8.612.779,0761**), confrontando com **Lotes**, daí deflete à direita no azimute de **178°47'38"** com uma distância de **2,67 m** do lado esquerdo até o vértice **16** de coordenada (EX: **532.048,0889** NY: **8.612.776,4100**), confrontando com **Lotes**, daí deflete à esquerda no azimute de **91°02'06"** com uma distância de **6,80 m** do lado esquerdo até o vértice **17** de coordenada (EX: **532.054,8840** NY: **8.612.776,2872**), confrontando com **Lotes**, daí deflete à direita no azimute de **183°17'49"** com uma distância de **6,10 m** do lado esquerdo até o vértice **18** de coordenada (EX: **532.054,5332** NY: **8.612.770,1972**), confrontando com **Lotes**, daí

deflete à direita no azimute de **185°35'58"** com uma distância de **5,61 m** do lado esquerdo até o vértice **19** de coordenada (EX: **532.053,9862** NY: **8.612.764,6177**), confrontando com **Lotes**, daí deflete à direita no azimute de **276°28'39"** com uma distância de **4,59 m** do lado esquerdo até o vértice **20** de coordenada (EX: **532.049,4290** NY: **8.612.765,1351**), confrontando com **Lotes**, daí deflete à esquerda no azimute de **188°38'14"** com uma distância de **5,61 m** do lado esquerdo até o vértice **21** de coordenada (EX: **532.048,5870** NY: **8.612.759,5924**), confrontando com **Lotes**, daí deflete à esquerda no azimute de **186°48'16"** com uma distância de **5,45 m** do lado esquerdo até o vértice **22** de coordenada (EX: **532.047,9416** NY: **8.612.754,1829**), confrontando com **Lotes**, daí deflete à esquerda no azimute de **186°05'28"** com uma distância de **4,99 m** do lado esquerdo até o vértice **23** de coordenada (EX: **532.047,4119** NY: **8.612.749,2190**), confrontando com **Lotes**, daí deflete à direita no azimute de **284°25'59"** com uma distância de **5,40 m** ao fundo até o vértice **24** de coordenada (EX: **532.042,1778** NY: **8.612.750,5661**), confrontando com **Lotes**, daí deflete à esquerda no azimute de **203°28'44"** com uma distância de **6,41 m** ao fundo até o vértice **25** de coordenada (EX: **532.039,6239** NY: **8.612.744,6866**), confrontando com **Lotes**, daí deflete à esquerda no azimute de **98°54'34"** com uma distância de **2,99 m** ao fundo até o vértice **26** de coordenada (EX: **532.042,5777** NY: **8.612.744,2235**), confrontando com **Lotes**, daí deflete à direita no azimute de **190°10'22"** com uma distância de **4,09 m** ao fundo até o vértice **27** de coordenada (EX: **532.041,8551** NY: **8.612.740,1963**), confrontando com **Lotes**, daí deflete à direita no azimute de **191°27'46"** com uma distância de **4,13 m** ao fundo até o vértice **28** de coordenada (EX: **532.041,0342** NY: **8.612.736,1480**), confrontando com **Lotes**, daí deflete à esquerda no azimute de **190°47'04"** com uma distância de **1,95 m** ao fundo até o vértice **29** de coordenada (EX: **532.040,6702** NY: **8.612.734,2368**), confrontando com **Lotes**, daí deflete à direita no azimute de **275°13'41"** com uma distância de **8,21 m** ao fundo até o vértice **30** de coordenada (EX: **532.032,4946** NY: **8.612.734,9848**), confrontando com **Lotes**, daí deflete à direita no azimute de **5°48'16"** com uma distância de **4,66 m** do lado direito até o vértice **31** de coordenada (EX: **532.032,9662** NY: **8.612.739,6243**), confrontando com **Lotes**, daí deflete à esquerda no azimute de **275°31'33"** com uma distância de **3,98 m** do lado direito até o vértice **32** de coordenada (EX: **532.029,0029** NY: **8.612.740,0077**), confrontando com **Lotes**, daí deflete à direita no azimute de **3°48'25"** com uma distância de **6,58 m** do lado direito até o vértice **33** de coordenada (EX: **532.029,4398** NY: **8.612.746,5738**), confrontando com **Lotes**, daí deflete à direita no azimute de **95°06'29"** com uma distância de **4,41 m** do lado direito até o vértice **34** de coordenada (EX: **532.033,8353** NY: **8.612.746,1809**), confrontando com **Lotes**, daí deflete à esquerda no azimute de **8°47'08"** com uma distância de **5,93 m** do lado direito até o vértice **35** de coordenada (EX: **532.034,7410** NY: **8.612.752,0415**), confrontando com **Lotes**, daí deflete à esquerda no azimute de **281°52'42"** com uma distância de **1,42 m** do lado direito até o vértice **36** de coordenada (EX: **532.033,3467** NY: **8.612.752,3348**), confrontando com **Lotes**, daí deflete à direita no azimute de **10°18'36"** com uma distância de **7,27 m** do lado direito até o vértice **37** de coordenada (EX: **532.034,6478** NY: **8.612.759,4872**), confrontando com **Lotes**, daí deflete à esquerda no azimute de **0°55'53"** com uma distância de **8,19 m** do lado direito até o vértice **38** de coordenada (EX: **532.034,7810** NY: **8.612.767,6788**), confrontando com **Lotes**, daí deflete à esquerda no azimute de **273°44'35"** com uma distância de **4,32 m** do lado direito até o vértice **39** de coordenada (EX: **532.030,4717** NY: **8.612.767,9607**), confrontando com **Lotes**, daí deflete à direita no azimute de **3°24'06"** com uma distância de **6,63 m** do lado direito até o vértice **40** de coordenada (EX: **532.030,8650** NY: **8.612.774,5784**), confrontando com **Lotes**, daí deflete à esquerda no azimute de **2°47'01"** com uma distância de **7,14 m** do lado direito até o vértice **41**

de coordenada (EX: **532.031,2116** NY: **8.612.781,7072**), confrontando com **Lotes**, daí deflete à direita no azimute de **90°31'18"** com uma distância de **4,69 m** do lado direito até o vértice **42** de coordenada (EX: **532.035,8998** NY: **8.612.781,6645**), confrontando com **Lotes**, daí deflete à esquerda no azimute de **359°40'00"** com uma distância de **4,58 m** do lado direito até o vértice **43** de coordenada (EX: **532.035,8732** NY: **8.612.786,2465**), confrontando com **Lotes**, daí deflete à direita no azimute de **86°46'02"** com uma distância de **2,01 m** do lado direito até o vértice **44** de coordenada (EX: **532.037,8778** NY: **8.612.786,3597**), confrontando com **Lotes**, daí deflete à esquerda no azimute de **0°42'11"** com uma distância de **5,43 m** do lado direito até o vértice **45** de coordenada (EX: **532.037,9444** NY: **8.612.791,7874**), confrontando com **Lotes**, daí deflete à esquerda no azimute de **269°46'14"** com uma distância de **1,78 m** do lado direito até o vértice **46** de coordenada (EX: **532.036,1639** NY: **8.612.791,7803**), confrontando com **Lotes**, daí deflete à direita no azimute de **359°16'49"** com uma distância de **5,39 m** do lado direito até o vértice **47** de coordenada (EX: **532.036,0963** NY: **8.612.797,1653**), confrontando com **Lotes**, daí deflete à direita no azimute de **91°24'31"** com uma distância de **4,06 m** do lado direito até o vértice **48** de coordenada (EX: **532.040,1588** NY: **8.612.797,0654**), confrontando com **Lotes**, daí deflete à esquerda no azimute de **358°50'34"** com uma distância de **6,18 m** do lado direito até o vértice **49** de coordenada (EX: **532.040,0341** NY: **8.612.803,2413**), confrontando com **Lotes**, daí deflete à esquerda no azimute de **270°15'49"** com uma distância de **10,74 m** do lado direito até o vértice **50** de coordenada (EX: **532.029,2952** NY: **8.612.803,2908**), confrontando com **Lotes**, daí deflete à direita no azimute de **1°17'37"** com uma distância de **3,73 m** do lado direito até o vértice **51** de coordenada (EX: **532.029,3794** NY: **8.612.807,0220**), confrontando com **Lotes**, daí deflete à esquerda no azimute de **1°08'25"** com uma distância de **5,80 m** do lado direito até o vértice **52** de coordenada (EX: **532.029,4948** NY: **8.612.812,8159**), confrontando com **Lotes**, daí deflete à esquerda no azimute de **0°32'36"** com uma distância de **5,52 m** do lado direito até o vértice **53** de coordenada (EX: **532.029,5471** NY: **8.612.818,3383**), confrontando com **Lotes**, daí deflete à direita no azimute de **88°53'19"** com uma distância de **6,49 m** do lado direito até o vértice **54** de coordenada (EX: **532.036,0380** NY: **8.612.818,4643**), confrontando com **Lotes**, daí deflete à esquerda no azimute de **359°27'53"** com uma distância de **5,34 m** do lado direito até o vértice **55** de coordenada (EX: **532.035,9881** NY: **8.612.823,8088**), confrontando com **Lotes**, daí deflete à esquerda no azimute de **268°33'09"** com uma distância de **4,66 m** do lado direito até o vértice **56** de coordenada (EX: **532.031,3327** NY: **8.612.823,6911**), confrontando com **Lotes**, daí deflete à direita no azimute de **0°40'07"** com uma distância de **8,36 m** do lado direito até o vértice **57** de coordenada (EX: **532.031,4303** NY: **8.612.832,0503**), confrontando com **Lotes**, daí deflete à direita no azimute de **97°08'26"** com uma distância de **5,83 m** do lado direito até o vértice **58** de coordenada (EX: **532.037,2118** NY: **8.612.831,3261**), confrontando com **Lotes**, daí deflete à esquerda no azimute de **94°25'49"** com uma distância de **7,32 m** do lado direito até o vértice **59** de coordenada (EX: **532.044,5124** NY: **8.612.830,7604**), confrontando com **Lotes**, daí deflete à direita no azimute de **168°28'47"** com uma distância de **4,50 m** do lado direito até o vértice **60** de coordenada (EX: **532.045,4105** NY: **8.612.826,3543**), confrontando com **Lotes**, daí deflete à esquerda no azimute de **81°53'02"** com uma distância de **1,02 m** do lado direito até o vértice **61** de coordenada (EX: **532.046,4191** NY: **8.612.826,4981**), confrontando com **Lotes**, daí deflete à direita no azimute de **177°54'43"** com uma distância de **5,39 m** do lado direito até o vértice **62** de coordenada (EX: **532.046,6155** NY: **8.612.821,1097**), confrontando com **Lotes**, daí deflete à esquerda no azimute de **88°55'56"** com uma distância de **2,26 m** do lado direito até o vértice **63** de coordenada (EX: **532.048,8747** NY: **8.612.821,1518**), confrontando com

Lotes, daí deflete à direita no azimute de **180°00'00"** com uma distância de **4,13 m** do lado direito até o vértice **64** de coordenada (EX: **532.048,8747** NY: **8.612.817,0263**), confrontando com **Lotes**, daí deflete à esquerda no azimute de **89°01'47"** com uma distância de **6,42 m** do lado direito até o vértice **65** de coordenada (EX: **532.055,2980** NY: **8.612.817,1351**), confrontando com **Lotes**, daí deflete à esquerda no azimute de **358°41'29"** com uma distância de **0,77 m** do lado direito até o vértice **66** de coordenada (EX: **532.055,2804** NY: **8.612.817,9034**), confrontando com **Lotes**, daí deflete à direita no azimute de **90°15'58"** com uma distância de **2,93 m** do lado direito até o vértice **67** de coordenada (EX: **532.058,2079** NY: **8.612.817,8898**), confrontando com **Lotes**, daí deflete à direita no azimute de **178°54'51"** com uma distância de **4,35 m** do lado direito até o vértice **68** de coordenada (EX: **532.058,2904** NY: **8.612.813,5393**), confrontando com **Lotes**, daí deflete à direita no azimute de **179°08'26"** com uma distância de **5,61 m** do lado direito até o vértice **69** de coordenada (EX: **532.058,3745** NY: **8.612.807,9265**), confrontando com **Lotes**, daí deflete à esquerda no azimute de **88°02'53"** com uma distância de **2,47 m** do lado direito até o vértice **70** de coordenada (EX: **532.060,8442** NY: **8.612.808,0106**), confrontando com **Lotes**, daí deflete à direita no azimute de **182°42'51"** com uma distância de **0,93 m** do lado direito até o vértice **71** de coordenada (EX: **532.060,8003** NY: **8.612.807,0848**), confrontando com **Lotes**, daí deflete à esquerda no azimute de **178°26'16"** com uma distância de **5,73 m** do lado direito até o vértice **72** de coordenada (EX: **532.060,9565** NY: **8.612.801,3593**), confrontando com **Lotes**, daí deflete à esquerda no azimute de **89°31'02"** com uma distância de **9,99 m** do lado direito até o vértice **1** de coordenada (EX: **532.070,9474** NY: **8.612.801,4435**), confrontando com **Lotes**.

Descrição Perimétrica

Pontos	Coordenadas X	Coordenadas Y	Azimute	Distância
001 002	532.071,5087	8.612.800,4052	151°36'22"	1,180 m
002 003	532.059,8539	8.612.800,0090	268°03'11"	11,662 m
003 004	532.059,7357	8.612.806,3759	358°56'10"	6,368 m
004 005	532.053,3931	8.612.806,3759	270°00'00"	6,343 m
005 006	532.053,3931	8.612.799,0861	180°00'00"	7,290 m
006 007	532.052,3744	8.612.799,0308	266°53'23"	1,020 m
007 008	532.052,2425	8.612.807,1336	359°04'01"	8,104 m
008 009	532.046,1244	8.612.807,0214	268°56'56"	6,119 m
009 010	532.046,6576	8.612.796,6445	177°03'30"	10,391 m
010 011	532.044,8054	8.612.796,6445	269°59'58"	1,852 m
011 012	532.045,9560	8.612.789,1794	171°14'16"	7,553 m
012 013	532.047,6399	8.612.789,2916	86°11'09"	1,688 m
013 014	532.047,8925	8.612.784,2961	177°06'19"	5,002 m
014 015	532.048,0328	8.612.779,0761	178°27'37"	5,222 m
015 016	532.048,0889	8.612.776,4100	178°47'38"	2,667 m
016 017	532.054,8840	8.612.776,2872	91°02'06"	6,796 m
017 018	532.054,5332	8.612.770,1972	183°17'49"	6,100 m
018 019	532.053,9862	8.612.764,6177	185°35'58"	5,606 m
019 020	532.049,4290	8.612.765,1351	276°28'39"	4,586 m
020 021	532.048,5870	8.612.759,5924	188°38'14"	5,606 m

021	022	532.047,9416	8.612.754,1829	186°48'16"	5,448 m
022	023	532.047,4119	8.612.749,2190	186°05'28"	4,992 m
023	024	532.042,1778	8.612.750,5661	284°25'59"	5,405 m
024	025	532.039,6239	8.612.744,6866	203°28'44"	6,410 m
025	026	532.042,5777	8.612.744,2235	98°54'34"	2,990 m
026	027	532.041,8551	8.612.740,1963	190°10'22"	4,092 m
027	028	532.041,0342	8.612.736,1480	191°27'46"	4,131 m
028	029	532.040,6702	8.612.734,2368	190°47'04"	1,946 m
029	030	532.032,4946	8.612.734,9848	275°13'41"	8,210 m
030	031	532.032,9662	8.612.739,6243	5°48'16"	4,663 m
031	032	532.029,0029	8.612.740,0077	275°31'33"	3,982 m
032	033	532.029,4398	8.612.746,5738	3°48'25"	6,581 m
033	034	532.033,8353	8.612.746,1809	95°06'29"	4,413 m
034	035	532.034,7410	8.612.752,0415	8°47'08"	5,930 m
035	036	532.033,3467	8.612.752,3348	281°52'42"	1,425 m
036	037	532.034,6478	8.612.759,4872	10°18'36"	7,270 m
037	038	532.034,7810	8.612.767,6788	0°55'53"	8,193 m
038	039	532.030,4717	8.612.767,9607	273°44'35"	4,319 m
039	040	532.030,8650	8.612.774,5784	3°24'06"	6,629 m
040	041	532.031,2116	8.612.781,7072	2°47'01"	7,137 m
041	042	532.035,8998	8.612.781,6645	90°31'18"	4,688 m
042	043	532.035,8732	8.612.786,2465	359°40'00"	4,582 m
043	044	532.037,8778	8.612.786,3597	86°46'02"	2,008 m
044	045	532.037,9444	8.612.791,7874	0°42'11"	5,428 m
045	046	532.036,1639	8.612.791,7803	269°46'14"	1,780 m
046	047	532.036,0963	8.612.797,1653	359°16'49"	5,385 m
047	048	532.040,1588	8.612.797,0654	91°24'31"	4,064 m
048	049	532.040,0341	8.612.803,2413	358°50'34"	6,177 m
049	050	532.029,2952	8.612.803,2908	270°15'49"	10,739 m
050	051	532.029,3794	8.612.807,0220	1°17'37"	3,732 m
051	052	532.029,4948	8.612.812,8159	1°08'25"	5,795 m
052	053	532.029,5471	8.612.818,3383	0°32'36"	5,523 m
053	054	532.036,0380	8.612.818,4643	88°53'19"	6,492 m
054	055	532.035,9881	8.612.823,8088	359°27'53"	5,345 m
055	056	532.031,3327	8.612.823,6911	268°33'09"	4,657 m
056	057	532.031,4303	8.612.832,0503	0°40'07"	8,360 m
057	058	532.037,2118	8.612.831,3261	97°08'26"	5,827 m
058	059	532.044,5124	8.612.830,7604	94°25'49"	7,322 m
059	060	532.045,4105	8.612.826,3543	168°28'47"	4,497 m
060	061	532.046,4191	8.612.826,4981	81°53'02"	1,019 m
061	062	532.046,6155	8.612.821,1097	177°54'43"	5,392 m
062	063	532.048,8747	8.612.821,1518	88°55'56"	2,260 m
063	064	532.048,8747	8.612.817,0263	180°00'00"	4,125 m
064	065	532.055,2980	8.612.817,1351	89°01'47"	6,424 m
065	066	532.055,2804	8.612.817,9034	358°41'29"	0,768 m

066	067	532.058,2079	8.612.817,8898	90°15'58"	2,927 m
067	068	532.058,2904	8.612.813,5393	178°54'51"	4,351 m
068	069	532.058,3745	8.612.807,9265	179°08'26"	5,614 m
069	070	532.060,8442	8.612.808,0106	88°02'53"	2,471 m
070	071	532.060,8003	8.612.807,0848	182°42'51"	0,927 m
071	072	532.060,9565	8.612.801,3593	178°26'16"	5,728 m
072	001	532.070,9474	8.612.801,4435	89°31'02"	9,991 m

Santo Amaro - Ba, Segunda-feira, 22 de Janeiro de 2024.



Fabio de Mello Lopes

Engenheiro Agrimensor

CREA: 72566/D BA

ART: BA20230479011



Peça Técnica de Engenharia Parcelamento do Solo da Origem PQ 66 - Área Remanescente Núcleo Candolândia

Índice:

- 02 Beneficiário da Área**
- 03 Mapa de Localização da Área**
- 04 Mapa do Georreferenciamento da Área**
- 05 Memorial Descritivo e Descrição
Perimétrica da Área**

Cadastro Do Parcelamento Da PQ 66

Informações Da Parcela

Nome: Município de Santo Amaro **CPF/CNPJ:** 14.222.566/0001-72 **RG:** 000000000000 **NIS:** Não informado
Endereço: Rua Sem Registro

Inscrição da Parcela: 00.00.000.0000.000 **Lote:** Área Remanescente **Tipo de Ocupação:** Territorial
Espécie da Parcela: Origem **Características da Derivação:** **Pavimento da Derivação:**

Medidas do Terreno:
Perímetro da Parcela: 1.430,45 m **Área da Parcela:** 7.676,16 m²
Testada: 0,00 m **Lado Direito:** 0,00 m
Lado Esquerdo: 0,00 m **Fundo:** 0,00 m

Total de Parcelas: 1

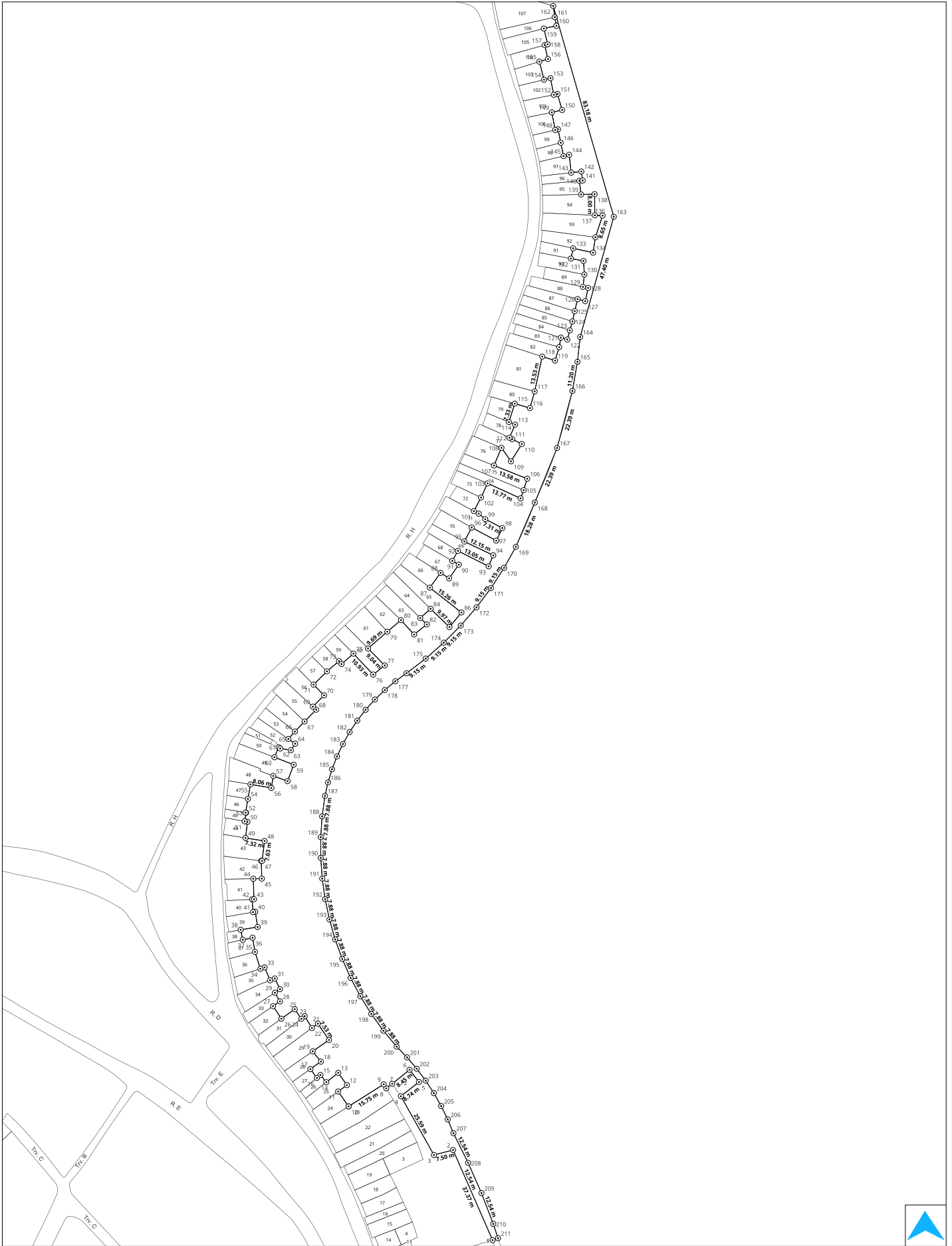
Área remanescente da Quadra 66



Finalidade: _____
 Localização da área remanescente na quadra _____
 Local: _____
 Bairro Candolândia, Santo Amaro - BA _____
 Área: 7.676,16 m² Perímetro: 1.430,45 m
 Contratante: _____
 Prefeitura de Santo Amaro - Bahia _____
 Secretaria Municipal de Desenvolvimento Social e Habitação _____
 Secretaria Municipal de Infra-Estrutura e Desenvolvimento Urbano _____

Responsável Técnico: _____
 Fabio de Mello Lopes CREA: 050990706-7 _____
 Projetista: _____
 Naron Silva Tranzillo CREA: 052161281-0 _____
 Escala Numérica: 1:2.200 Data: 06/ 2024 Folha: A4 _____
 Fonte de dados: _____
 Sistema de referência : SIRGAS 2000
 Sistema de Projeção : UTM zona 24S
 Base de dados : Ortofoto GDS 7.5 cm

Georreferenciamento da área remanescente da Quadra 66



Memorial Descritivo

Quadra 66	Área Remanescente	Área Total: 7.676,16 m ²	Perímetro: 1.430,45 m
Beneficiário: Município de Santo Amaro			Município: Santo Amaro BA

A área localizada no Bairro Candolândia, na quadra 60, de formato irregular, abrangendo uma área de **7.676,16** (sete mil seiscentos e setenta e seis mil metros quadrados e dezesseis decímetros quadrados) e um perímetro de **1.430,45 m**.

Inicia-se a descrição no vértice **1** na coordenada (EX: **532.334,6303** NY: **8.612.819,2119**), no azimute de **336°19'18"** com uma distância de **37,35 m** de frente até o vértice **2** de coordenada (EX: **532.319,6295** NY: **8.612.853,4200**), confrontando com **Lote**, daí deflete à esquerda no azimute de **255°22'43"** com uma distância de **7,49 m** do lado esquerdo até o vértice **3** de coordenada (EX: **532.312,3748** NY: **8.612.851,5274**), confrontando com **Lote**, daí deflete à direita no azimute de **330°36'44"** com uma distância de **25,57 m** do lado esquerdo até o vértice **4** de coordenada (EX: **532.299,8226** NY: **8.612.873,8151**), confrontando com **Lote**, daí deflete à direita no azimute de **51°51'30"** com uma distância de **8,73 m** do lado esquerdo até o vértice **5** de coordenada (EX: **532.306,6922** NY: **8.612.879,2096**), confrontando com **Lote**, daí deflete à direita no azimute de **322°18'20"** com uma distância de **5,85 m** do lado esquerdo até o vértice **6** de coordenada (EX: **532.303,1099** NY: **8.612.883,8455**), confrontando com **Lote**, daí deflete à esquerda no azimute de **231°04'20"** com uma distância de **8,45 m** do lado esquerdo até o vértice **7** de coordenada (EX: **532.296,5354** NY: **8.612.878,5353**), confrontando com **Lote**, daí deflete à esquerda no azimute de **232°28'06"** com uma distância de **2,84 m** do lado esquerdo até o vértice **8** de coordenada (EX: **532.294,2774** NY: **8.612.876,8007**), confrontando com **Lote**, daí deflete à esquerda no azimute de **328°08'42"** com uma distância de **5,13 m** do lado esquerdo até o vértice **9** de coordenada (EX: **532.293,3092** NY: **8.612.878,3589**), confrontando com **Lote**, daí deflete à direita no azimute de **237°43'52"** com uma distância de **15,74 m** do lado esquerdo até o vértice **10** de coordenada (EX: **532.279,9989** NY: **8.612.869,9546**), confrontando com **Lote**, daí deflete à direita no azimute de **324°43'07"** com uma distância de **6,91 m** do lado esquerdo até o vértice **11** de coordenada (EX: **532.276,0037** NY: **8.612.875,6011**), confrontando com **Lote**, daí deflete à esquerda no azimute de **324°43'20"** com uma distância de **5,69 m** do lado esquerdo até o vértice **12** de coordenada (EX: **532.276,0670** NY: **8.612.882,6814**), confrontando com **Lote**, daí deflete à esquerda no azimute de **324°43'20"** com uma distância de **5,69 m** do lado esquerdo até o vértice **13** de coordenada (EX: **532.276,0670** NY: **8.612.882,6814**), confrontando com **Lote**, daí deflete à esquerda no azimute de **232°01'26"** com uma distância de **5,76 m** do lado esquerdo até o vértice **14** de coordenada (EX: **532.271,5261** NY: **8.612.879,1367**), confrontando com **Lote**, daí deflete à direita no azimute de **320°55'36"** com uma distância de **3,50 m** do lado esquerdo até o vértice **15** de coordenada (EX: **532.269,3156** NY: **8.612.881,8593**), confrontando com **Lote**, daí deflete à direita no azimute de **230°53'11"** com uma distância de **1,74 m** do lado esquerdo até o vértice **16** de coordenada (EX: **532.267,9659** NY: **8.612.880,7619**), confrontando com **Lote**, daí deflete à esquerda no azimute de **323°44'23"** com uma distância de **4,17 m** do lado esquerdo até o vértice **17** de coordenada (EX: **532.265,4994** NY: **8.612.884,1245**), confrontando com **Lote**, daí deflete à direita no azimute de **54°31'48"** com uma distância de **4,89 m** ao fundo até o vértice **18** de coordenada (EX: **532.269,4841** NY: **8.612.886,9636**), confrontando com **Lote**, daí deflete à esquerda no azimute de **321°13'46"** com uma distância de **4,98 m** ao fundo até o vértice **19** de coordenada (EX: **532.266,3649** NY:

8.612.890,8472), confrontando com **Lote**, daí deflete à direita no azimute de **55°08'31"** com uma distância de **7,54 m** ao fundo até o vértice **20** de coordenada (EX: **532.272,5535** NY: **8.612.895,1577**), confrontando com **Lote**, daí deflete à esquerda no azimute de **325°39'32"** com uma distância de **7,52 m** ao fundo até o vértice **21** de coordenada (EX: **532.268,3101** NY: **8.612.901,3687**), confrontando com **Lote**, daí deflete à direita no azimute de **233°28'40"** com uma distância de **2,79 m** ao fundo até o vértice **22** de coordenada (EX: **532.266,0668** NY: **8.612.899,7074**), confrontando com **Lote**, daí deflete à direita no azimute de **328°31'10"** com uma distância de **5,23 m** ao fundo até o vértice **23** de coordenada (EX: **532.263,3348** NY: **8.612.904,1690**), confrontando com **Lote**, daí deflete à esquerda no azimute de **232°26'34"** com uma distância de **1,60 m** ao fundo até o vértice **24** de coordenada (EX: **532.262,0608** NY: **8.612.903,1894**), confrontando com **Lote**, daí deflete à esquerda no azimute de **325°15'57"** com uma distância de **4,42 m** ao fundo até o vértice **25** de coordenada (EX: **532.259,5388** NY: **8.612.906,8270**), confrontando com **Lote**, daí deflete à direita no azimute de **234°30'43"** com uma distância de **6,19 m** ao fundo até o vértice **26** de coordenada (EX: **532.254,4963** NY: **8.612.903,2318**), confrontando com **Lote**, daí deflete à esquerda no azimute de **326°19'21"** com uma distância de **5,72 m** ao fundo até o vértice **27** de coordenada (EX: **532.251,3246** NY: **8.612.907,9916**), confrontando com **Lote**, daí deflete à direita no azimute de **55°37'12"** com uma distância de **3,17 m** ao fundo até o vértice **28** de coordenada (EX: **532.253,9427** NY: **8.612.909,7829**), confrontando com **Lote**, daí deflete à esquerda no azimute de **329°43'27"** com uma distância de **3,80 m** ao fundo até o vértice **29** de coordenada (EX: **532.252,0225** NY: **8.612.913,0721**), confrontando com **Lote**, daí deflete à direita no azimute de **55°00'54"** com uma distância de **2,37 m** ao fundo até o vértice **30** de coordenada (EX: **532.253,9693** NY: **8.612.914,4345**), confrontando com **Lote**, daí deflete à esquerda no azimute de **333°44'20"** com uma distância de **4,50 m** ao fundo até o vértice **31** de coordenada (EX: **532.251,9780** NY: **8.612.918,4705**), confrontando com **Lote**, daí deflete à direita no azimute de **248°52'40"** com uma distância de **1,90 m** ao fundo até o vértice **32** de coordenada (EX: **532.250,2043** NY: **8.612.917,7853**), confrontando com **Lote**, daí deflete à direita no azimute de **337°01'29"** com uma distância de **5,34 m** ao fundo até o vértice **33** de coordenada (EX: **532.248,1198** NY: **8.612.922,7020**), confrontando com **Lote**, daí deflete à esquerda no azimute de **251°46'17"** com uma distância de **1,70 m** ao fundo até o vértice **34** de coordenada (EX: **532.246,5008** NY: **8.612.922,1688**), confrontando com **Lote**, daí deflete à esquerda no azimute de **342°19'39"** com uma distância de **6,73 m** ao fundo até o vértice **35** de coordenada (EX: **532.244,4573** NY: **8.612.928,5826**), confrontando com **Lote**, daí deflete à direita no azimute de **350°24'23"** com uma distância de **5,44 m** ao fundo até o vértice **36** de coordenada (EX: **532.243,5505** NY: **8.612.933,9476**), confrontando com **Lote**, daí deflete à direita no azimute de **257°56'07"** com uma distância de **3,79 m** ao fundo até o vértice **37** de coordenada (EX: **532.239,8422** NY: **8.612.936,9657**), confrontando com **Lote**, daí deflete à esquerda no azimute de **80°44'35"** com uma distância de **6,52 m** ao fundo até o vértice **38** de coordenada (EX: **532.239,0350** NY: **8.612.936,,**) confrontando com **Lote**, daí deflete à direita no azimute de **351°06'30"** com uma distância de **5,86 m** ao fundo até o vértice **39** de coordenada (EX: **532.245,4710** NY: **8.612.938,0150**), confrontando com **Lote**, daí deflete à direita no azimute de **260°00'35"** com uma distância de **0,84 m** ao fundo até o vértice **40** de coordenada (EX: **532.244,5640** NY: **8.612.943,8110**), confrontando com **Lote**, daí deflete à esquerda no azimute de **355°42'17"** com uma distância de **4,85 m** ao fundo até o vértice **41** de coordenada (EX: **532.243,7360** NY: **8.612.943,6650**), confrontando com **Lote**, daí deflete à esquerda no azimute de **87°14'13"** com uma distância de **0,71 m** ao fundo até o vértice **42** de coordenada (EX: **532.243,3730** NY: **8.612.948,5050**), confrontando com **Lote**, daí deflete à esquerda no azimute de **358°04'59"**

com uma distância de **7,78 m** ao fundo até o vértice **43** de coordenada (EX: **532.244,0830** NY: **8.612.958,5390**), confrontando com **Lote**, daí deflete à direita no azimute de **89°06'57"** com uma distância de **3,24 m** ao fundo até o vértice **44** de coordenada (EX: **532.243,8231** NY: **8.612.956,3166**), confrontando com **Lote**, daí deflete à direita no azimute de **89°06'57"** com uma distância de **3,24 m** ao fundo até o vértice **45** de coordenada (EX: **532.247,0631** NY: **8.612.956,3666**), confrontando com **Lote**, daí deflete à direita no azimute de **358°04'32"** com uma distância de **6,75 m** ao fundo até o vértice **46** de coordenada (EX: **532.246,8364** NY: **8.612.963,1140**), confrontando com **Lote**, daí deflete à esquerda no azimute de **97°56'33"** com uma distância de **0,28 m** ao fundo até o vértice **47** de coordenada (EX: **532.247,1231** NY: **8.612.963,0740**), confrontando com **Lote**, daí deflete à esquerda no azimute de **7°29'06"** com uma distância de **7,62 m** ao fundo até o vértice **48** de coordenada (EX: **532.248,1165** NY: **8.612.970,6348**), confrontando com **Lote**, daí deflete à direita no azimute de **279°06'46"** com uma distância de **7,32 m** ao fundo até o vértice **49** de coordenada (EX: **532.240,8879** NY: **8.612.971,7943**), confrontando com **Lote**, daí deflete à direita no azimute de **6°41'47"** com uma distância de **6,15 m** ao fundo até o vértice **50** de coordenada (EX: **532.241,6058** NY: **8.612.977,9089**), confrontando com **Lote**, daí deflete à esquerda no azimute de **280°24'11"** com uma distância de **1,08 m** ao fundo até o vértice **51** de coordenada (EX: **532.240,5431** NY: **8.612.978,1040**), confrontando com **Lote**, daí deflete à direita no azimute de **9°27'20"** com uma distância de **3,30 m** ao fundo até o vértice **52** de coordenada (EX: **532.241,0858** NY: **8.612.981,3626**), confrontando com **Lote**, daí deflete à esquerda no azimute de **279°56'58"** com uma distância de **0,17 m** ao fundo até o vértice **53** de coordenada (EX: **532.240,9125** NY: **8.612.981,3930**), confrontando com **Lote**, daí deflete à direita no azimute de **9°28'38"** com uma distância de **5,29 m** ao fundo até o vértice **54** de coordenada (EX: **532.241,7842** NY: **8.612.986,6148**), confrontando com **Lote**, daí deflete à esquerda no azimute de **10°01'25"** com uma distância de **5,59 m** ao fundo até o vértice **55** de coordenada (EX: **532.242,7576** NY: **8.612.992,1220**), confrontando com **Lote**, daí deflete à esquerda no azimute de **99°36'50"** com uma distância de **8,05 m** ao fundo até o vértice **56** de coordenada (EX: **532.250,6985** NY: **8.612.990,7769**), confrontando com **Lote**, daí deflete à direita no azimute de **9°00'39"** com uma distância de **4,59 m** ao fundo até o vértice **57** de coordenada (EX: **532.251,4185** NY: **8.612.995,3173**), confrontando com **Lote**, daí deflete à direita no azimute de **110°07'53"** com uma distância de **5,76 m** ao fundo até o vértice **58** de coordenada (EX: **532.256,8341** NY: **8.612.993,3321**), confrontando com **Lote**, daí deflete à esquerda no azimute de **20°20'04"** com uma distância de **6,67 m** ao fundo até o vértice **59** de coordenada (EX: **532.259,1543** NY: **8.612.999,5928**), confrontando com **Lote**, daí deflete à esquerda no azimute de **291°01'48"** com uma distância de **7,82 m** ao fundo até o vértice **60** de coordenada (EX: **532.251,8538** NY: **8.613.002,3996**), confrontando com **Lote**, daí deflete à direita no azimute de **22°49'41"** com uma distância de **4,11 m** ao fundo até o vértice **61** de coordenada (EX: **532.253,4487** NY: **8.613.006,1885**), confrontando com **Lote**, daí deflete à esquerda no azimute de **128°04'07"** com uma distância de **0,74 m** ao fundo até o vértice **62** de coordenada (EX: **532.254,0313** NY: **8.613.005,7322**), confrontando com **Lote**, daí deflete à direita no azimute de **99°01'59"** com uma distância de **4,10 m** ao fundo até o vértice **63** de coordenada (EX: **532.258,0892** NY: **8.613.005,0871**), confrontando com **Lote**, daí deflete à direita no azimute de **33°02'54"** com uma distância de **2,97 m** ao fundo até o vértice **64** de coordenada (EX: **532.259,7094** NY: **8.613.007,5774**), confrontando com **Lote**, daí deflete à esquerda no azimute de **304°36'01"** com uma distância de **3,12 m** ao fundo até o vértice **65** de coordenada (EX: **532.257,1409** NY: **8.613.009,3493**), confrontando com **Lote**, daí deflete à esquerda no azimute de **41°18'52"** com uma distância de **3,74 m** ao fundo até o vértice **66** de coordenada (EX: **532.259,6100** NY:

8.613.012,1584), confrontando com **Lote**, daí deflete à direita no azimute de **43°55'06"** com uma distância de **5,29 m** ao fundo até o vértice **67** de coordenada (EX: **532.263,2790** NY: **8.613.015,9686**), confrontando com **Lote**, daí deflete à direita no azimute de **44°30'28"** com uma distância de **6,29 m** ao fundo até o vértice **68** de coordenada (EX: **532.267,6883** NY: **8.613.020,4543**), confrontando com **Lote**, daí deflete à esquerda no azimute de **312°29'19"** com uma distância de **1,71 m** ao fundo até o vértice **69** de coordenada (EX: **532.266,4269** NY: **8.613.021,6097**), confrontando com **Lote**, daí deflete à esquerda no azimute de **44°40'58"** com uma distância de **6,02 m** ao fundo até o vértice **70** de coordenada (EX: **532.270,6661** NY: **8.613.025,8961**), confrontando com **Lote**, daí deflete à direita no azimute de **315°40'06"** com uma distância de **5,68 m** ao fundo até o vértice **71** de coordenada (EX: **532.266,6917** NY: **8.613.029,9643**), confrontando com **Lote**, daí deflete à esquerda no azimute de **45°18'24"** com uma distância de **7,16 m** ao fundo até o vértice **72** de coordenada (EX: **532.271,7829** NY: **8.613.035,0013**), confrontando com **Lote**, daí deflete à direita no azimute de **49°54'25"** com uma distância de **5,95 m** ao fundo até o vértice **73** de coordenada (EX: **532.276,3367** NY: **8.613.038,8350**), confrontando com **Lote**, daí deflete à esquerda no azimute de **137°15'12"** com uma distância de **1,45 m** ao fundo até o vértice **74** de coordenada (EX: **532.277,3218** NY: **8.613.037,7692**), confrontando com **Lote**, daí deflete à direita no azimute de **48°47'13"** com uma distância de **5,98 m** ao fundo até o vértice **75** de coordenada (EX: **532.281,8273** NY: **8.613.041,7153**), confrontando com **Lote**, daí deflete à esquerda no azimute de **136°41'50"** com uma distância de **10,92 m** ao fundo até o vértice **76** de coordenada (EX: **532.289,3206** NY: **8.613.033,7644**), confrontando com **Lote**, daí deflete à direita no azimute de **51°31'53"** com uma distância de **5,59 m** ao fundo até o vértice **77** de coordenada (EX: **532.293,7010** NY: **8.613.037,2448**), confrontando com **Lote**, daí deflete à esquerda no azimute de **315°27'11"** com uma distância de **9,03 m** ao fundo até o vértice **78** de coordenada (EX: **532.287,3603** NY: **8.612.723,3299**), confrontando com **Lote**, daí deflete à esquerda no azimute de **48°57'43"** com uma distância de **9,68 m** ao fundo até o vértice **79** de coordenada (EX: **532.294,6649** NY: **8.613.050,0449**), confrontando com **Lote**, daí deflete à direita no azimute de **49°49'50"** com uma distância de **6,80 m** ao fundo até o vértice **80** de coordenada (EX: **532.299,8629** NY: **8.613.054,4328**), confrontando com **Lote**, daí deflete à direita no azimute de **137°37'13"** com uma distância de **7,39 m** ao fundo até o vértice **81** de coordenada (EX: **532.304,8472** NY: **8.613.048,9704**), confrontando com **Lote**, daí deflete à esquerda no azimute de **51°22'22"** com uma distância de **6,16 m** ao fundo até o vértice **82** de coordenada (EX: **532.309,6627** NY: **8.613.052,8183**), confrontando com **Lote**, daí deflete à direita no azimute de **314°21'00"** com uma distância de **3,46 m** ao fundo até o vértice **83** de coordenada (EX: **532.307,1842** NY: **8.613.055,2412**), confrontando com **Lote**, daí deflete à esquerda no azimute de **48°18'51"** com uma distância de **5,24 m** ao fundo até o vértice **84** de coordenada (EX: **532.311,1028** NY: **8.613.058,7308**), confrontando com **Lote**, daí deflete à direita no azimute de **133°59'38"** com uma distância de **9,97 m** ao fundo até o vértice **85** de coordenada (EX: **532.318,2755** NY: **8.613.051,8057**), confrontando com **Lote**, daí deflete à esquerda no azimute de **39°16'47"** com uma distância de **7,14 m** ao fundo até o vértice **86** de coordenada (EX: **532.322,7984** NY: **8.613.057,3356**), confrontando com **Lote**, daí deflete à direita no azimute de **308°08'04"** com uma distância de **15,25 m** ao fundo até o vértice **87** de coordenada (EX: **532.310,8031** NY: **8.613.066,7528**), confrontando com **Lote**, daí deflete à direita no azimute de **36°00'24"** com uma distância de **6,94 m** ao fundo até o vértice **88** de coordenada (EX: **532.314,8832** NY: **8.613.072,3672**), confrontando com **Lote**, daí deflete à esquerda no azimute de **122°50'18"** com uma distância de **3,88 m** ao fundo até o vértice **89** de coordenada (EX: **532.318,1475** NY: **8.613.070,2604**), confrontando com **Lote**, daí deflete à direita no azimute de **34°59'14"** com

uma distância de **6,35 m** ao fundo até o vértice **90** de coordenada (EX: **532.321,7914** NY: **8.613.075,4669**), confrontando com **Lote**, daí deflete à esquerda no azimute de **300°09'29"** com uma distância de **2,85 m** ao fundo até o vértice **91** de coordenada (EX: **532.319,3258** NY: **8.613.076,8995**), confrontando com **Lote**, daí deflete à esquerda no azimute de **29°25'22"** com uma distância de **4,35 m** ao fundo até o vértice **92** de coordenada (EX: **532.321,4638** NY: **8.613.080,6903**), confrontando com **Lote**, daí deflete à direita no azimute de **116°40'33"** com uma distância de **13,04 m** ao fundo até o vértice **93** de coordenada (EX: **532.333,1200** NY: **8.613.074,8340**), confrontando com **Lote**, daí deflete à esquerda no azimute de **22°44'03"** com uma distância de **4,55 m** ao fundo até o vértice **94** de coordenada (EX: **532.334,8808** NY: **8.613.079,0363**), confrontando com **Lote**, daí deflete à esquerda no azimute de **295°26'48"** com uma distância de **12,15 m** ao fundo até o vértice **95** de coordenada (EX: **532.323,9098** NY: **8.613.084,2567**), confrontando com **Lote**, daí deflete à direita no azimute de **27°46'34"** com uma distância de **5,97 m** ao fundo até o vértice **96** de coordenada (EX: **532.326,6956** NY: **8.613.089,5458**), confrontando com **Lote**, daí deflete à esquerda no azimute de **117°58'05"** com uma distância de **10,56 m** ao fundo até o vértice **97** de coordenada (EX: **532.336,0256** NY: **8.613.084,5916**), confrontando com **Lote**, daí deflete à esquerda no azimute de **25°41'36"** com uma distância de **5,29 m** ao fundo até o vértice **98** de coordenada (EX: **532.338,3208** NY: **8.613.089,3621**), confrontando com **Lote**, daí deflete à direita no azimute de **297°30'43"** com uma distância de **7,30 m** ao fundo até o vértice **99** de coordenada (EX: **532.331,8402** NY: **8.613.092,7374**), confrontando com **Lote**, daí deflete à direita no azimute de **310°12'02"** com uma distância de **3,23 m** ao fundo até o vértice **100** de coordenada (EX: **532.329,3705** NY: **8.613.094,8245**), confrontando com **Lote**, daí deflete à esquerda no azimute de **298°05'02"** com uma distância de **2,07 m** ao fundo até o vértice **101** de coordenada (EX: **532.327,5397** NY: **8.613.095,8014**), confrontando com **Lote**, daí deflete à direita no azimute de **27°34'30"** com uma distância de **5,81 m** ao fundo até o vértice **102** de coordenada (EX: **532.330,2329** NY: **8.613.100,9585**), confrontando com **Lote**, daí deflete à esquerda no azimute de **24°53'53"** com uma distância de **5,90 m** ao fundo até o vértice **103** de coordenada (EX: **532.332,7177** NY: **8.612.664,0966**), confrontando com **Lote**, daí deflete à direita no azimute de **114°26'17"** com uma distância de **5,54 m** ao fundo até o vértice **104** de coordenada (EX: **532.345,2459** NY: **8.613.100,6189**), confrontando com **Lote**, daí deflete à esquerda no azimute de **20°08'54"** com uma distância de **3,33 m** ao fundo até o vértice **105** de coordenada (EX: **532.346,3935** NY: **8.613.103,7467**), confrontando com **Lote**, daí deflete à direita no azimute de **17°33'26"** com uma distância de **4,53 m** ao fundo até o vértice **106** de coordenada (EX: **532.347,7605** NY: **8.613.108,0672**), confrontando com **Lote**, daí deflete à direita no azimute de **291°41'12"** com uma distância de **13,57 m** do lado direito até o vértice **107** de coordenada (EX: **532.335,1490** NY: **8.613.113,0825**), confrontando com **Lote**, daí deflete à direita no azimute de **22°59'07"** com uma distância de **7,28 m** do lado direito até o vértice **108** de coordenada (EX: **532.337,9945** NY: **8.613.119,7909**), confrontando com **Lote**, daí deflete à esquerda no azimute de **144°50'55"** com uma distância de **6,26 m** do lado direito até o vértice **109** de coordenada (EX: **532.341,6033** NY: **8.613.114,6659**), confrontando com **Lote**, daí deflete à direita no azimute de **31°56'07"** com uma distância de **7,74 m** do lado direito até o vértice **110** de coordenada (EX: **532.345,6988** NY: **8.613.121,2366**), confrontando com **Lote**, daí deflete à direita no azimute de **297°06'43"** com uma distância de **4,08 m** do lado direito até o vértice **111** de coordenada (EX: **532.342,0618** NY: **8.613.123,0987**), confrontando com **Lote**, daí deflete à esquerda no azimute de **296°46'36"** com uma distância de **1,16 m** do lado direito até o vértice **112** de coordenada (EX: **532.341,0242** NY: **8.613.123,6223**), confrontando com **Lote**, daí deflete à esquerda no azimute de **23°25'51"** com uma distância de **5,43 m** do lado direito

até o vértice **113** de coordenada (EX: **532.343,1841** NY: **8.613.128,6062**), confrontando com **Lote**, daí deflete à esquerda no azimute de **292°20'33"** com uma distância de **2,56 m** do lado direito até o vértice **114** de coordenada (EX: **532.340,8094** NY: **8.613.129,5822**), confrontando com **Lote**, daí deflete à esquerda no azimute de **17°45'07"** com uma distância de **7,32 m** do lado direito até o vértice **115** de coordenada (EX: **532.343,0435** NY: **8.613.136,5607**), confrontando com **Lote**, daí deflete à esquerda no azimute de **106°24'38"** com uma distância de **5,99 m** do lado direito até o vértice **116** de coordenada (EX: **532.348,7929** NY: **8.613.134,8674**), confrontando com **Lote**, daí deflete à direita no azimute de **15°53'26"** com uma distância de **6,57 m** do lado direito até o vértice **117** de coordenada (EX: **532.350,5930** NY: **8.613.141,1906**), confrontando com **Lote**, daí deflete à direita no azimute de **12°12'11"** com uma distância de **13,52 m** do lado direito até o vértice **118** de coordenada (EX: **532.353,4508** NY: **8.613.154,4051**), confrontando com **Lote**, daí deflete à esquerda no azimute de **107°19'18"** com uma distância de **5,10 m** do lado direito até o vértice **119** de coordenada (EX: **532.358,3200** NY: **8.613.152,8865**), confrontando com **Lote**, daí deflete à esquerda no azimute de **17°05'10"** com uma distância de **5,33 m** do lado direito até o vértice **120** de coordenada (EX: **532.359,8865** NY: **8.613.157,9829**), confrontando com **Lote**, daí deflete à direita no azimute de **9°50'59"** com uma distância de **3,68 m** do lado direito até o vértice **121** de coordenada (EX: **532.360,5165** NY: **8.613.161,6114**), confrontando com **Lote**, daí deflete à direita no azimute de **106°36'50"** com uma distância de **2,57 m** do lado direito até o vértice **122** de coordenada (EX: **532.362,9862** NY: **8.613.160,8745**), confrontando com **Lote**, daí deflete à esquerda no azimute de **15°09'42"** com uma distância de **3,61 m** do lado direito até o vértice **123** de coordenada (EX: **532.363,9313** NY: **8.613.164,3623**), confrontando com **Lote**, daí deflete à esquerda no azimute de **16°16'51"** com uma distância de **3,50 m** do lado direito até o vértice **124** de coordenada (EX: **532.364,9130** NY: **8.613.167,7236**), confrontando com **Lote**, daí deflete à direita no azimute de **12°24'16"** com uma distância de **3,98 m** do lado direito até o vértice **125** de coordenada (EX: **532.365,7680** NY: **8.613.171,6109**), confrontando com **Lote**, daí deflete à esquerda no azimute de **13°37'51"** com uma distância de **4,72 m** do lado direito até o vértice **126** de coordenada (EX: **532.366,8816** NY: **8.613.176,2032**), confrontando com **Lote**, daí deflete à direita no azimute de **105°16'05"** com uma distância de **2,99 m** do lado direito até o vértice **127** de coordenada (EX: **532.369,7735** NY: **8.613.175,4138**), confrontando com **Lote**, daí deflete à direita no azimute de **12°22'34"** com uma distância de **5,15 m** do lado direito até o vértice **128** de coordenada (EX: **532.370,8789** NY: **8.613.180,4515**), confrontando com **Lote**, daí deflete à esquerda no azimute de **281°43'01"** com uma distância de **1,99 m** do lado direito até o vértice **129** de coordenada (EX: **532.368,9266** NY: **8.613.180,8564**), confrontando com **Lote**, daí deflete à direita no azimute de **6°31'46"** com uma distância de **4,70 m** do lado direito até o vértice **130** de coordenada (EX: **532.369,4612** NY: **8.613.185,5272**), confrontando com **Lote**, daí deflete à direita no azimute de **356°09'54"** com uma distância de **5,17 m** do lado direito até o vértice **131** de coordenada (EX: **532.369,1153** NY: **8.613.190,6873**), confrontando com **Lote**, daí deflete à esquerda no azimute de **280°39'01"** com uma distância de **4,85 m** do lado direito até o vértice **132** de coordenada (EX: **532.364,3406** NY: **8.613.191,5852**), confrontando com **Lote**, daí deflete à direita no azimute de **12°35'16"** com uma distância de **3,98 m** do lado direito até o vértice **133** de coordenada (EX: **532.365,2086** NY: **8.613.195,4723**), confrontando com **Lote**, daí deflete à esquerda no azimute de **102°13'00"** com uma distância de **7,71 m** do lado direito até o vértice **134** de coordenada (EX: **532.372,7522** NY: **8.613.193,8390**), confrontando com **Lote**, daí deflete à direita no azimute de **8°38'02"** com uma distância de **5,90 m** do lado direito até o vértice **135** de coordenada (EX:

532.373,6382 NY: **8.613.199,6741**), confrontando com **Lote**, daí deflete à esquerda no azimute de **18°15'36"** com uma distância de **8,64 m** do lado direito até o vértice **136** de coordenada (EX: **532.376,3480** NY: **8.613.207,8870**), confrontando com **Lote**, daí deflete à esquerda no azimute de **272°32'07"** com uma distância de **2,94 m** do lado direito até o vértice **137** de coordenada (EX: **532.373,4052** NY: **8.613.208,0173**), confrontando com **Lote**, daí deflete à esquerda no azimute de **359°27'46"** com uma distância de **8,00 m** do lado direito até o vértice **138** de coordenada (EX: **532.373,3302** NY: **8.613.216,0172**), confrontando com **Lote**, daí deflete à esquerda no azimute de **268°43'44"** com uma distância de **5,13 m** do lado direito até o vértice **139** de coordenada (EX: **532.368,1975** NY: **8.613.215,9033**), confrontando com **Lote**, daí deflete à direita no azimute de **352°34'56"** com uma distância de **5,21 m** do lado direito até o vértice **140** de coordenada (EX: **532.367,5246** NY: **8.613.221,0718**), confrontando com **Lote**, daí deflete à direita no azimute de **83°59'31"** com uma distância de **1,29 m** do lado direito até o vértice **141** de coordenada (EX: **532.368,8073** NY: **8.613.221,2068**), confrontando com **Lote**, daí deflete à direita no azimute de **351°33'09"** com uma distância de **3,44 m** do lado direito até o vértice **142** de coordenada (EX: **532.368,3010** NY: **8.613.224,6159**), confrontando com **Lote**, daí deflete à esquerda no azimute de **263°32'51"** com uma distância de **3,87 m** do lado direito até o vértice **143** de coordenada (EX: **532.364,4538** NY: **8.613.224,1808**), confrontando com **Lote**, daí deflete à esquerda no azimute de **353°27'29"** com uma distância de **6,82 m** do lado direito até o vértice **144** de coordenada (EX: **532.363,6767** NY: **8.613.230,9573**), confrontando com **Lote**, daí deflete à direita no azimute de **256°51'12"** com uma distância de **2,19 m** do lado direito até o vértice **145** de coordenada (EX: **532.361,5407** NY: **8.613.230,4584**), confrontando com **Lote**, daí deflete à esquerda no azimute de **348°13'37"** com uma distância de **5,16 m** do lado direito até o vértice **146** de coordenada (EX: **532.360,4870** NY: **8.613.235,5140**), confrontando com **Lote**, daí deflete à direita no azimute de **348°23'47"** com uma distância de **5,21 m** do lado direito até o vértice **147** de coordenada (EX: **532.359,4385** NY: **8.613.240,6203**), confrontando com **Lote**, daí deflete à direita no azimute de **256°44'58"** com uma distância de **1,08 m** do lado direito até o vértice **148** de coordenada (EX: **532.358,3781** NY: **8.613.240,3706**), confrontando com **Lote**, daí deflete à direita no azimute de **349°05'11"** com uma distância de **6,81 m** do lado direito até o vértice **149** de coordenada (EX: **532.357,0885** NY: **8.613.247,0588**), confrontando com **Lote**, daí deflete à esquerda no azimute de **77°19'16"** com uma distância de **4,01 m** do lado direito até o vértice **150** de coordenada (EX: **532.361,0081** NY: **8.613.247,9406**), confrontando com **Lote**, daí deflete à esquerda no azimute de **343°44'22"** com uma distância de **6,32 m** do lado direito até o vértice **151** de coordenada (EX: **532.359,2360** NY: **8.613.254,0162**), confrontando com **Lote**, daí deflete à direita no azimute de **258°36'26"** com uma distância de **1,42 m** do lado direito até o vértice **152** de coordenada (EX: **532.357,8415** NY: **8.613.253,7352**), confrontando com **Lote**, daí deflete à direita no azimute de **348°37'23"** com uma distância de **6,41 m** do lado direito até o vértice **153** de coordenada (EX: **532.356,5758** NY: **8.613.260,0254**), confrontando com **Lote**, daí deflete à esquerda no azimute de **256°20'18"** com uma distância de **2,50 m** do lado direito até o vértice **154** de coordenada (EX: **532.354,1456** NY: **8.613.259,4347**), confrontando com **Lote**, daí deflete à esquerda no azimute de **345°24'17"** com uma distância de **7,08 m** do lado direito até o vértice **155** de coordenada (EX: **532.352,3592** NY: **8.613.266,2951**), confrontando com **Lote**, daí deflete à direita no azimute de **72°56'53"** com uma distância de **3,40 m** do lado direito até o vértice **156** de coordenada (EX: **532.355,6162** NY: **8.613.267,2941**), confrontando com **Lote**, daí deflete à esquerda no azimute de **347°01'51"** com uma distância de **5,42 m** do lado direito até o vértice **157** de coordenada (EX: **532.354,3990** NY: **8.613.272,5794**), confrontando com

Lote, daí deflete à direita no azimute de **74°29'20"** com uma distância de **1,14 m** do lado direito até o vértice **158** de coordenada (EX: 532.355,5023 NY: **8.613.272,8856**), confrontando com **Lote**, daí deflete à direita no azimute de **346°46'47"** com uma distância de **6,14 m** do lado direito até o vértice **159** de coordenada (EX: **532.354,0973** NY: **8.613.278,8663**), confrontando com **Lote**, daí deflete à direita no azimute de **77°38'38"** com uma distância de **4,84 m** do lado direito até o vértice **160** de coordenada (EX: **532.358,8261** NY: **8.613.279,9022**), confrontando com **Lote**, daí deflete à direita no azimute de **349°23'18"** com uma distância de **3,32 m** do lado direito até o vértice **161** de coordenada (EX: **532.358,2138** NY: **8.613.283,1703**), confrontando com **Lote**, daí deflete à esquerda no azimute de **352°18'14"** com uma distância de **4,25 m** do lado direito até o vértice **162** de coordenada (EX: **532.357,6442** NY: **8.613.287,3853**), confrontando com **Lote**, daí deflete à esquerda no azimute de **163°58'15"** com uma distância de **83,15 m** do lado direito até o vértice **163** de coordenada (EX: **532.380,6044** NY: **8.613.207,4666**), confrontando com **Lote**, daí deflete à direita no azimute de **195°36'37"** com uma distância de **4,81 m** do lado direito até o vértice **164** de coordenada (EX: **532.367,8539** NY: **8.613.161,8310**), confrontando com **Lote**, daí deflete à direita no azimute de **186°16'57"** com uma distância de **4,74 m** do lado direito até o vértice **165** de coordenada (EX: **532.366,8149** NY: **8.613.152,3933**), confrontando com **Lote**, daí deflete à direita no azimute de **189°48'08"** com uma distância de **11,19 m** do lado direito até o vértice **166** de coordenada (EX: **532.364,9090** NY: **8.613.141,3620**), confrontando com **Lote**, daí deflete à esquerda no azimute de **195°04'50"** com uma distância de **22,37 m** do lado direito até o vértice **167** de coordenada (EX: **532.359,0865** NY: **8.613.119,7538**), confrontando com **Lote**, daí deflete à direita no azimute de **202°07'09"** com uma distância de **22,37 m** do lado direito até o vértice **168** de coordenada (EX: **532.350,6601** NY: **8.613.099,0219**), confrontando com **Lote**, daí deflete à esquerda no azimute de **203°16'32"** com uma distância de **18,27 m** do lado direito até o vértice **169** de coordenada (EX: **532.343,4394** NY: **8.613.082,2360**), confrontando com **Lote**, daí deflete à esquerda no azimute de **209°08'02"** com uma distância de **9,14 m** do lado direito até o vértice **170** de coordenada (EX: **532.338,9887** NY: **8.613.074,2508**), confrontando com **Lote**, daí deflete à direita no azimute de **213°02'23"** com uma distância de **9,14 m** do lado direito até o vértice **171** de coordenada (EX: **532.334,0044** NY: **8.613.066,5873**), confrontando com **Lote**, daí deflete à direita no azimute de **216°56'43"** com uma distância de **9,14 m** do lado direito até o vértice **172** de coordenada (EX: **532.328,5097** NY: **8.613.059,2811**), confrontando com **Lote**, daí deflete à esquerda no azimute de **220°51'05"** com uma distância de **9,14 m** do lado direito até o vértice **173** de coordenada (EX: **532.322,5300** NY: **8.613.052,3661**), confrontando com **Lote**, daí deflete à direita no azimute de **224°45'23"** com uma distância de **9,14 m** do lado direito até o vértice **174** de coordenada (EX: **532.316,0933** NY: **8.613.045,8744**), confrontando com **Lote**, daí deflete à direita no azimute de **228°39'44"** com uma distância de **9,14 m** do lado direito até o vértice **175** de coordenada (EX: **532.309,2294** NY: **8.613.039,8363**), confrontando com **Lote**, daí deflete à direita no azimute de **232°34'06"** com uma distância de **9,14 m** do lado direito até o vértice **176** de coordenada (EX: **532.301,9701** NY: **8.613.034,2798**), confrontando com **Lote**, daí deflete à direita no azimute de **234°28'54"** com uma distância de **5,21 m** do lado direito até o vértice **177** de coordenada (EX: **532.297,7248** NY: **8.613.031,2496**), confrontando com **Lote**, daí deflete à esquerda no azimute de **230°18'47"** com uma distância de **5,21 m** do lado direito até o vértice **178** de coordenada (EX: **532.293,7111** NY: **8.613.027,9189**), confrontando com **Lote**, daí deflete à esquerda no azimute de **226°08'45"** com uma distância de **5,21 m** do lado direito até o vértice **179** de coordenada (EX: **532.289,9500** NY: **8.613.024,3053**), confrontando com **Lote**, daí deflete à

direita no azimute de **221°58'34"** com uma distância de **5,21 m** do lado direito até o vértice **180** de coordenada (EX: **532.286,4616** NY: **8.613.020,4278**), confrontando com **Lote**, daí deflete à direita no azimute de **217°48'27"** com uma distância de **5,21 m** do lado direito até o vértice **181** de coordenada (EX: **532.283,2643** NY: **8.613.016,3070**), confrontando com **Lote**, daí deflete à direita no azimute de **213°38'24"** com uma distância de **5,21 m** do lado direito até o vértice **182** de coordenada (EX: **532.280,3749** NY: **8.613.011,9647**), confrontando com **Lote**, daí deflete à direita no azimute de **213°02'23"** com uma distância de **5,21 m** do lado direito até o vértice **183** de coordenada (EX: **532.277,8088** NY: **8.613.007,4239**), confrontando com **Lote**, daí deflete à direita no azimute de **205°18'05"** com uma distância de **5,21 m** do lado direito até o vértice **184** de coordenada (EX: **532.275,5797** NY: **8.613.002,7085**), confrontando com **Lote**, daí deflete à esquerda no azimute de **201°08'05"** com uma distância de **5,21m** do lado direito até o vértice **185** de coordenada (EX: **532.273,6991** NY: **8.612.997,8436**), confrontando com **Lote**, daí deflete à direita no azimute de **196°57'54"** com uma distância de **5,21 m** do lado direito até o vértice **186** de coordenada (EX: **532.272,1772** NY: **8.612.992,8548**), confrontando com **Lote**, daí deflete à direita no azimute de **192°47'50"** com uma distância de **5,21 m** do lado direito até o vértice **187** de coordenada (EX: **532.271,0219** NY: **8.612.987,7686**), confrontando com **Lote**, daí deflete à direita no azimute de **187°50'50"** com uma distância de **7,87 m** do lado direito até o vértice **188** de coordenada (EX: **532.269,9467** NY: **8.612.979,9674**), confrontando com **Lote**, daí deflete à direita no azimute de **183°52'46"** com uma distância de **7,87 m** do lado direito até o vértice **189** de coordenada (EX: **532.269,4139** NY: **8.612.972,1106**), confrontando com **Lote**, daí deflete à esquerda no azimute de **179°54'43"** com uma distância de **7,87 m** do lado direito até o vértice **190** de coordenada (EX: **532.269,4260** NY: **8.612.964,2356**), confrontando com **Lote**, daí deflete à esquerda no azimute de **175°56'39"** com uma distância de **7,87 m** do lado direito até o vértice **191** de coordenada (EX: **532.269,9830** NY: **8.612.956,3804**), confrontando com **Lote**, daí deflete à direita no azimute de **171°58'32"** com uma distância de **7,87 m** do lado direito até o vértice **192** de coordenada (EX: **532.271,0823** NY: **8.612.948,5826**), confrontando com **Lote**, daí deflete à direita no azimute de **168°00'29"** com uma distância de **7,87 m** do lado direito até o vértice **193** de coordenada (EX: **532.272,7185** NY: **8.612.940,8795**), confrontando com **Lote**, daí deflete à direita no azimute de **164°02'28"** com uma distância de **7,87 m** do lado direito até o vértice **194** de coordenada (EX: **532.274,8837** NY: **8.612.933,3081**), confrontando com **Lote**, daí deflete à esquerda no azimute de **160°04'21"** com uma distância de **7,87m** do lado direito até o vértice **195** de coordenada (EX: **532.277,5677** NY: **8.612.925,9047**), confrontando com **Lote**, daí deflete à direita no azimute de **156°06'16"** com uma distância de **7,87 m** do lado direito até o vértice **196** de coordenada (EX: **532.280,7576** NY: **8.612.918,7048**), confrontando com **Lote**, daí deflete à direita no azimute de **152°08'14"** com uma distância de **7,87 m** do lado direito até o vértice **197** de coordenada (EX: **532.284,4380** NY: **8.612.911,7428**), confrontando com **Lote**, daí deflete à direita no azimute de **148°10'10"** com uma distância de **7,87 m** do lado direito até o vértice **198** de coordenada (EX: **532.288,5913** NY: **8.612.905,0522**), confrontando com **Lote**, daí deflete à direita no azimute de **144°12'04"** com uma distância de **7,87 m** do lado direito até o vértice **199** de coordenada (EX: **532.293,1977** NY: **8.612.898,6650**), confrontando com **Lote**, daí deflete à esquerda no azimute de **140°14'00"** com uma distância de **7,87 m** do lado direito até o vértice **200** de coordenada (EX: **532.298,2350** NY: **8.612.892,6119**), confrontando com **Lote**, daí deflete à esquerda no azimute de **135°55'14"** com uma distância de **5,65 m** do lado direito até o vértice **201** de coordenada (EX: **532.302,1660** NY: **8.612.888,5525**), confrontando com **Lote**, daí deflete à direita no azimute de **139°31'41"** com uma distância de **5,65 m** do lado

direito até o vértice **202** de coordenada (EX: **532.305,8339** NY: **8.612.884,2537**), confrontando com **Lote**, daí deflete à direita no azimute de **143°08'07"** com uma distância de **5,65 m** do lado direito até o vértice **203** de coordenada (EX: **532.309,2240** NY: **8.612.879,7327**), confrontando com **Lote**, daí deflete à direita no azimute de **146°44'31"** com uma distância de **5,65 m** do lado direito até o vértice **204** de coordenada (EX: **532.312,3230** NY: **8.612.875,0074**), confrontando com **Lote**, daí deflete à esquerda no azimute de **150°20'57"** com uma distância de **5,65m** do lado direito até o vértice **205** de coordenada (EX: **532.315,1186** NY: **8.612.870,0964**), confrontando com **Lote**, daí deflete à direita no azimute de **153°57'25"** com uma distância de **5,65 m** do lado direito até o vértice **206** de coordenada (EX: **532.317,5996** NY: **8.612.865,0193**), confrontando com **Lote**, daí deflete à direita no azimute de **157°33'45"** com uma distância de **5,65 m** do lado direito até o vértice **207** de coordenada (EX: **532.319,7564** NY: **8.612.859,7962**), confrontando com **Lote**, daí deflete à direita no azimute de **153°32'18"** com uma distância de **12,53 m** do lado direito até o vértice **208** de coordenada (EX: **532.325,3439** NY: **8.612.848,5706**), confrontando com **Lote**, daí deflete à direita no azimute de **156°16'10"** com uma distância de **12,53 m** do lado direito até o vértice **209** de coordenada (EX: **532.330,3902** NY: **8.612.837,0914**), confrontando com **Lote**, daí deflete à esquerda no azimute de **159°00'02"** com uma distância de **12,53 m** do lado direito até o vértice **210** de coordenada (EX: **532.334,8838** NY: **8.612.825,3849**), confrontando com **Lote**, daí deflete à esquerda no azimute de **161°43'50"** com uma distância de **5,73 m** do lado direito até o vértice **211** de coordenada (EX: **532.336,6815** NY: **8.612.819,9394**), confrontando com **Lote**, daí deflete à esquerda no azimute de **250°28'19"** com uma distância de **2,17 m** do lado direito até o vértice **1** de coordenada (EX: **532.212,1482** NY: **8.612.757,9693**), confrontando com **Lote**.

Descrição Perimétrica

Pontos	Coordenadas X	Coordenadas Y	Azimute	Distância
001 002	532.319,6295	8.612.853,4200	336°19'18"	37,353 m
002 003	532.312,3748	8.612.851,5274	255°22'43"	7,498 m
003 004	532.299,8226	8.612.873,8151	330°36'44"	25,579 m
004 005	532.306,6922	8.612.879,2096	51°51'30"	8,735 m
005 006	532.303,1099	8.612.883,8455	322°18'20"	5,859 m
006 007	532.296,5354	8.612.878,5353	231°04'20"	8,451 m
007 008	532.294,2774	8.612.876,8007	232°28'06"	2,847 m
008 009	532.293,3092	8.612.878,3589	328°08'42"	1,835 m
009 010	532.279,9989	8.612.869,9546	237°43'52"	15,742 m
010 011	532.276,0037	8.612.875,6011	324°43'07"	6,917 m
011 012	532.279,3542	8.612.878,0349	54°00'19"	4,141 m
012 013	532.276,0670	8.612.882,6814	324°43'20"	5,692 m
013 014	532.271,5261	8.612.879,1367	232°01'26"	5,761 m
014 015	532.269,3156	8.612.881,8593	320°55'36"	3,507 m
015 016	532.267,9659	8.612.880,7619	230°53'11"	1,740 m
016 017	532.265,4994	8.612.884,1245	323°44'23"	4,170 m
017 018	532.269,4841	8.612.886,9636	54°31'48"	4,893 m
018 019	532.266,3649	8.612.890,8472	321°13'46"	4,981 m
019 020	532.272,5535	8.612.895,1577	55°08'31"	7,542 m
020 021	532.268,3101	8.612.901,3687	325°39'32"	7,522 m
021 022	532.266,0668	8.612.899,7074	233°28'40"	2,791 m

022	023	532.263,3348	8.612.904,1690	328°31'10"	5,232 m
023	024	532.262,0608	8.612.903,1894	232°26'34"	1,607 m
024	025	532.259,5388	8.612.906,8270	325°15'57"	4,426 m
025	026	532.254,4963	8.612.903,2318	234°30'43"	6,193 m
026	027	532.251,3246	8.612.907,9916	326°19'21"	5,720 m
027	028	532.253,9427	8.612.909,7829	55°37'12"	3,172 m
028	029	532.252,0225	8.612.913,0721	329°43'27"	3,809 m
029	030	532.253,9693	8.612.914,4345	55°00'54"	2,376 m
030	031	532.251,9780	8.612.918,4705	333°44'20"	4,501 m
031	032	532.250,2043	8.612.917,7853	248°52'40"	1,901 m
032	033	532.248,1198	8.612.922,7020	337°01'29"	5,340 m
033	034	532.246,5008	8.612.922,1688	251°46'17"	1,705 m
034	035	532.244,4573	8.612.928,5826	342°19'39"	6,731 m
035	036	532.243,5505	8.612.933,9476	350°24'23"	5,441 m
036	037	532.239,8422	8.612.933,1550	257°56'07"	3,792 m
037	038	532.239,0345	8.612.936,9657	348°01'59"	3,895 m
038	039	532.245,4707	8.612.938,0147	80°44'35"	6,521 m
039	040	532.244,5639	8.612.943,8109	351°06'30"	5,867 m
040	041	532.243,7362	8.612.943,6651	260°00'35"	0,840 m
041	042	532.243,3727	8.612.948,5047	355°42'17"	4,853 m
042	043	532.244,0834	8.612.948,5390	87°14'13"	0,712 m
043	044	532.243,8231	8.612.956,3166	358°04'59"	7,782 m
044	045	532.247,0631	8.612.956,3666	89°06'57"	3,240 m
045	046	532.246,8364	8.612.963,1140	358°04'32"	6,751 m
046	047	532.247,1231	8.612.963,0740	97°56'33"	0,289 m
047	048	532.248,1165	8.612.970,6348	7°29'06"	7,626 m
048	049	532.240,8879	8.612.971,7943	279°06'46"	7,321 m
049	050	532.241,6058	8.612.977,9089	6°41'47"	6,157 m
050	051	532.240,5431	8.612.978,1040	280°24'11"	1,080 m
051	052	532.241,0858	8.612.981,3626	9°27'20"	3,303 m
052	053	532.240,9125	8.612.981,3930	279°56'58"	0,176 m
053	054	532.241,7842	8.612.986,6148	9°28'38"	5,294 m
054	055	532.242,7576	8.612.992,1220	10°01'25"	5,593 m
055	056	532.250,6985	8.612.990,7769	99°36'50"	8,054 m
056	057	532.251,4185	8.612.995,3173	9°00'39"	4,597 m
057	058	532.256,8341	8.612.993,3321	110°07'53"	5,768 m
058	059	532.259,1543	8.612.999,5928	20°20'04"	6,677 m
059	060	532.251,8538	8.613.002,3996	291°01'48"	7,821 m
060	061	532.253,4487	8.613.006,1885	22°49'41"	4,111 m
061	062	532.254,0313	8.613.005,7322	128°04'07"	0,740 m
062	063	532.258,0892	8.613.005,0871	99°01'59"	4,109 m
063	064	532.259,7094	8.613.007,5774	33°02'54"	2,971 m
064	065	532.257,1409	8.613.009,3493	304°36'01"	3,120 m
065	066	532.259,6100	8.613.012,1584	41°18'52"	3,740 m
066	067	532.263,2790	8.613.015,9686	43°55'06"	5,290 m
067	068	532.267,6883	8.613.020,4543	44°30'28"	6,290 m
068	069	532.266,4269	8.613.021,6097	312°29'19"	1,711 m
069	070	532.270,6661	8.613.025,8961	44°40'58"	6,029 m
070	071	532.266,6917	8.613.029,9643	315°40'06"	5,687 m

071	072	532.271,7829	8.613.035,0013	45°18'24"	7,162 m
072	073	532.276,3367	8.613.038,8350	49°54'25"	5,953 m
073	074	532.277,3218	8.613.037,7692	137°15'12"	1,451 m
074	075	532.281,8273	8.613.041,7153	48°47'13"	5,989 m
075	076	532.289,3206	8.613.033,7644	136°41'50"	10,925 m
076	077	532.293,7010	8.613.037,2448	51°31'53"	5,595 m
077	078	532.287,3603	8.613.043,6866	315°27'11"	9,039 m
078	079	532.294,6649	8.613.050,0449	48°57'43"	9,684 m
079	080	532.299,8629	8.613.054,4328	49°49'50"	6,802 m
080	081	532.304,8472	8.613.048,9704	137°37'13"	7,395 m
081	082	532.309,6627	8.613.052,8183	51°22'22"	6,164 m
082	083	532.307,1842	8.613.055,2412	314°21'00"	3,466 m
083	084	532.311,1028	8.613.058,7308	48°18'51"	5,247 m
084	085	532.318,2755	8.613.051,8057	133°59'38"	9,970 m
085	086	532.322,7984	8.613.057,3356	39°16'47"	7,144 m
086	087	532.310,8031	8.613.066,7528	308°08'04"	15,250 m
087	088	532.314,8832	8.613.072,3672	36°00'24"	6,940 m
088	089	532.318,1475	8.613.070,2604	122°50'18"	3,885 m
089	090	532.321,7914	8.613.075,4669	34°59'14"	6,355 m
090	091	532.319,3258	8.613.076,8995	300°09'29"	2,852 m
091	092	532.321,4638	8.613.080,6903	29°25'22"	4,352 m
092	093	532.333,1200	8.613.074,8340	116°40'33"	13,045 m
093	094	532.334,8808	8.613.079,0363	22°44'03"	4,556 m
094	095	532.323,9098	8.613.084,2567	295°26'48"	12,150 m
095	096	532.326,6956	8.613.089,5458	27°46'34"	5,978 m
096	097	532.336,0256	8.613.084,5916	117°58'05"	10,564 m
097	098	532.338,3208	8.613.089,3621	25°41'36"	5,294 m
098	099	532.331,8402	8.613.092,7374	297°30'43"	7,307 m
099	100	532.329,3705	8.613.094,8245	310°12'02"	3,233 m
100	101	532.327,5397	8.613.095,8014	298°05'02"	2,075 m
101	102	532.330,2329	8.613.100,9585	27°34'30"	5,818 m
102	103	532.332,7177	8.613.106,3120	24°53'53"	5,902 m
103	104	532.345,2459	8.613.100,6189	114°26'17"	13,761 m
104	105	532.346,3935	8.613.103,7467	20°08'54"	3,332 m
105	106	532.347,7605	8.613.108,0672	17°33'26"	4,532 m
106	107	532.335,1490	8.613.113,0825	291°41'12"	13,572 m
107	108	532.337,9945	8.613.119,7909	22°59'07"	7,287 m
108	109	532.341,6033	8.613.114,6659	144°50'55"	6,268 m
109	110	532.345,6988	8.613.121,2366	31°56'07"	7,743 m
110	111	532.342,0618	8.613.123,0987	297°06'43"	4,086 m
111	112	532.341,0242	8.613.123,6223	296°46'36"	1,162 m
112	113	532.343,1841	8.613.128,6062	23°25'51"	5,432 m
113	114	532.340,8094	8.613.129,5822	292°20'33"	2,567 m
114	115	532.343,0435	8.613.136,5607	17°45'07"	7,327 m
115	116	532.348,7929	8.613.134,8674	106°24'38"	5,994 m
116	117	532.350,5930	8.613.141,1906	15°53'26"	6,574 m
117	118	532.353,4508	8.613.154,4051	12°12'11"	13,520 m
118	119	532.358,3200	8.613.152,8865	107°19'18"	5,101 m
119	120	532.359,8865	8.613.157,9829	17°05'10"	5,332 m

120	121	532.360,5165	8.613.161,6114	9°50'59"	3,683 m
121	122	532.362,9862	8.613.160,8745	106°36'50"	2,577 m
122	123	532.363,9313	8.613.164,3623	15°09'42"	3,614 m
123	124	532.364,9130	8.613.167,7236	16°16'51"	3,502 m
124	125	532.365,7680	8.613.171,6109	12°24'16"	3,980 m
125	126	532.366,8816	8.613.176,2032	13°37'51"	4,725 m
126	127	532.369,7735	8.613.175,4138	105°16'05"	2,998 m
127	128	532.370,8789	8.613.180,4515	12°22'34"	5,158 m
128	129	532.368,9266	8.613.180,8564	281°43'01"	1,994 m
129	130	532.369,4612	8.613.185,5272	6°31'46"	4,701 m
130	131	532.369,1153	8.613.190,6873	356°09'54"	5,172 m
131	132	532.364,3406	8.613.191,5852	280°39'01"	4,858 m
132	133	532.365,2086	8.613.195,4723	12°35'16"	3,983 m
133	134	532.372,7522	8.613.193,8390	102°13'00"	7,718 m
134	135	532.373,6382	8.613.199,6741	8°38'02"	5,902 m
135	136	532.376,3480	8.613.207,8870	18°15'36"	8,648 m
136	137	532.373,4052	8.613.208,0173	272°32'07"	2,946 m
137	138	532.373,3302	8.613.216,0172	359°27'46"	8,000 m
138	139	532.368,1975	8.613.215,9033	268°43'44"	5,134 m
139	140	532.367,5246	8.613.221,0718	352°34'56"	5,212 m
140	141	532.368,8073	8.613.221,2068	83°59'31"	1,290 m
141	142	532.368,3010	8.613.224,6159	351°33'09"	3,446 m
142	143	532.364,4538	8.613.224,1808	263°32'51"	3,872 m
143	144	532.363,6767	8.613.230,9573	353°27'29"	6,821 m
144	145	532.361,5407	8.613.230,4584	256°51'12"	2,193 m
145	146	532.360,4870	8.613.235,5140	348°13'37"	5,164 m
146	147	532.359,4385	8.613.240,6203	348°23'47"	5,213 m
147	148	532.358,3781	8.613.240,3706	256°44'58"	1,089 m
148	149	532.357,0885	8.613.247,0588	349°05'11"	6,811 m
149	150	532.361,0081	8.613.247,9406	77°19'16"	4,018 m
150	151	532.359,2360	8.613.254,0162	343°44'22"	6,329 m
151	152	532.357,8415	8.613.253,7352	258°36'26"	1,423 m
152	153	532.356,5758	8.613.260,0254	348°37'23"	6,416 m
153	154	532.354,1456	8.613.259,4347	256°20'18"	2,501 m
154	155	532.352,3592	8.613.266,2951	345°24'17"	7,089 m
155	156	532.355,6162	8.613.267,2941	72°56'53"	3,407 m
156	157	532.354,3990	8.613.272,5794	347°01'51"	5,424 m
157	158	532.355,5023	8.613.272,8856	74°29'20"	1,145 m
158	159	532.354,0973	8.613.278,8663	346°46'47"	6,144 m
159	160	532.358,8261	8.613.279,9022	77°38'38"	4,841 m
160	161	532.358,2138	8.613.283,1703	349°23'18"	3,325 m
161	162	532.357,6442	8.613.287,3853	352°18'14"	4,253 m
162	163	532.380,6044	8.613.207,4666	163°58'15"	83,151 m
163	164	532.367,8539	8.613.161,8310	195°36'37"	47,383 m
164	165	532.366,8149	8.613.152,3933	186°16'57"	9,495 m
165	166	532.364,9090	8.613.141,3620	189°48'08"	11,195 m
166	167	532.359,0865	8.613.119,7538	195°04'50"	22,379 m
167	168	532.350,6601	8.613.099,0219	202°07'09"	22,379 m
168	169	532.343,4394	8.613.082,2360	203°16'32"	18,273 m

169	170	532.338,9887	8.613.074,2508	209°08'02"	9,142 m
170	171	532.334,0044	8.613.066,5873	213°02'23"	9,142 m
171	172	532.328,5097	8.613.059,2811	216°56'43"	9,142 m
172	173	532.322,5300	8.613.052,3661	220°51'05"	9,142 m
173	174	532.316,0933	8.613.045,8744	224°45'23"	9,142 m
174	175	532.309,2294	8.613.039,8363	228°39'44"	9,142 m
175	176	532.301,9701	8.613.034,2798	232°34'06"	9,142 m
176	177	532.297,7248	8.613.031,2496	234°28'54"	5,216 m
177	178	532.293,7111	8.613.027,9189	230°18'47"	5,216 m
178	179	532.289,9500	8.613.024,3053	226°08'45"	5,216 m
179	180	532.286,4616	8.613.020,4278	221°58'34"	5,216 m
180	181	532.283,2643	8.613.016,3070	217°48'27"	5,216 m
181	182	532.280,3749	8.613.011,9647	213°38'24"	5,216 m
182	183	532.277,8088	8.613.007,4239	209°28'18"	5,216 m
183	184	532.275,5797	8.613.002,7085	205°18'05"	5,216 m
184	185	532.273,6991	8.612.997,8436	201°08'05"	5,216 m
185	186	532.272,1772	8.612.992,8548	196°57'54"	5,216 m
186	187	532.271,0219	8.612.987,7686	192°47'50"	5,216 m
187	188	532.269,9467	8.612.979,9674	187°50'50"	7,875 m
188	189	532.269,4139	8.612.972,1106	183°52'46"	7,875 m
189	190	532.269,4260	8.612.964,2356	179°54'43"	7,875 m
190	191	532.269,9830	8.612.956,3804	175°56'39"	7,875 m
191	192	532.271,0823	8.612.948,5826	171°58'32"	7,875 m
192	193	532.272,7185	8.612.940,8795	168°00'29"	7,875 m
193	194	532.274,8837	8.612.933,3081	164°02'28"	7,875 m
194	195	532.277,5677	8.612.925,9047	160°04'21"	7,875 m
195	196	532.280,7576	8.612.918,7048	156°06'16"	7,875 m
196	197	532.284,4380	8.612.911,7428	152°08'14"	7,875 m
197	198	532.288,5913	8.612.905,0522	148°10'10"	7,875 m
198	199	532.293,1977	8.612.898,6650	144°12'04"	7,875 m
199	200	532.298,2350	8.612.892,6119	140°14'00"	7,875 m
200	201	532.302,1660	8.612.888,5525	135°55'14"	5,651 m
201	202	532.305,8339	8.612.884,2537	139°31'41"	5,651 m
202	203	532.309,2240	8.612.879,7327	143°08'07"	5,651 m
203	204	532.312,3230	8.612.875,0074	146°44'31"	5,651 m
204	205	532.315,1186	8.612.870,0964	150°20'57"	5,651 m
205	206	532.317,5996	8.612.865,0193	153°57'25"	5,651 m
206	207	532.319,7564	8.612.859,7962	157°33'45"	5,651 m
207	208	532.325,3439	8.612.848,5706	153°32'18"	12,539 m
208	209	532.330,3902	8.612.837,0914	156°16'10"	12,539 m
209	210	532.334,8838	8.612.825,3849	159°00'02"	12,539 m
210	211	532.336,6815	8.612.819,9394	161°43'50"	5,735 m
211	001	532.334,6303	8.612.819,2119	250°28'19"	2,176 m

Santo Amaro - Ba, Segunda-feira, 22 de Janeiro de 2024.



Fabio de Mello Lopes

Engenheiro Agrimensor

CREA:72566/D BA ART: BA20230479011



Peça Técnica de Engenharia Parcelamento do Solo da Origem PQ 67 - Área Remanescente Núcleo Candolândia

Índice:

- 02 Beneficiário da Área**
- 03 Mapa de Localização da Área**
- 04 Mapa do Georreferenciamento da Área**
- 05 Memorial Descritivo e Descrição
Perimétrica da Área**

Cadastro Do Parcelamento Da PQ 67

Informações Da Parcela

Nome: Município de Santo Amaro **CPF/CNPJ:** 14.222.566/0001-72 **RG:** 000000000000 **NIS:** Não informado
Endereço: Rua Sem Registro

Inscrição da Parcela: 00.00.000.0000.000 **Lote:** Área Remanescente **Tipo de Ocupação:** Territorial
Espécie da Parcela: Origem **Características da Derivação:** **Pavimento da Derivação:**

Medidas do Terreno:

Perímetro da Parcela: 201,83 m **Área da Parcela:** 689,48 m²
Testada: 0,00 m **Lado Direito:** 0,00 m
Lado Esquerdo: 0,00 m **Fundo:** 0,00 m

Total de Parcelas: 1

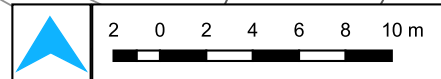
Área remanescente da Quadra 67



Finalidade: _____
Localização da área remanescente na quadra
Local: Bairro Candolândia, Santo Amaro - BA
Área: 689,48 m² Perímetro: 201,83 m
Contratante: Prefeitura de Santo Amaro - Bahia
Secretaria Municipal de Desenvolvimento Social e Habitação
Secretaria Municipal de Infra-Estrutura e Desenvolvimento Urbano

Responsável Técnico: Fabio de Mello Lopes CREA: 050990706-7
Projetista: Naron Silva Tranzillo CREA: 052161281-0
Escala Numérica: 1:1.050 Data: 06/ 2024 Folha: A4
Fonte de dados: _____
Sistema de referência : SIRGAS 2000
Sistema de Projeção : UTM zona 24S
Base de dados : Ortofoto GDS 7.5 cm

Georreferenciamento da área remanescente da quadra 67



Finalidade: Georreferenciamento da área remanescente

Local: Bairro Candolândia, Santo Amaro - BA

Área: 689,48 m² Perímetro: 201,83 m

Contratante: Prefeitura de Santo Amaro - Bahia
Secretaria Municipal de Desenvolvimento Social e Habitação
Secretaria Municipal de Infra-Estrutura e Desenvolvimento Urbano

Responsável Técnico: Fabio de Mello Lopes CREA: 050990706-7

Projetista: Naron Silva Tranzillo CREA: 052161281-0

Escala Numérica: 1:300 Data: 06/ 2024 Folha: A4

Fonte de dados: Sistema de referência : SIRGAS 2000
Sistema de Projeção : UTM zona 24S
Base de dados : Ortofoto GDS 7.5 cm

Memorial Descritivo

Quadra 67	Área Remanescente	Área Total: 689,48 m ²	Perímetro: 201,83 m
Beneficiário: Município de Santo Amaro			Município: Santo Amaro BA

A área localizada no Bairro Candolândia, na quadra 67, formada pela **Travessa E, Rua E e Rua D**, de formato irregular, abrangendo uma área de **689,48** (seiscentos e oitenta e nove metros quadrados e quarenta e oito décimos quadrados) e um perímetro de **201,83 m**.

Inicia-se a descrição no vértice **1** na coordenada (EX: **532.201,9924** NY: **8.612.904,2398**), no azimute de **205°58'56"** com uma distância de **3,10 m** de frente até o vértice **2** de coordenada (EX: **532.200,6340** NY: **8.612.901,4523**), confrontando com **Lotes**, daí deflete à direita no azimute de **294°43'03"** com uma distância de **5,60 m** do lado esquerdo até o vértice **3** de coordenada (EX: **532.195,5499** NY: **8.612.903,7926**), confrontando com **Lotes**, daí deflete à esquerda no azimute de **289°57'48"** com uma distância de **6,73 m** do lado esquerdo até o vértice **4** de coordenada (EX: **532.189,2241** NY: **8.612.906,0904**), confrontando com **Lotes**, daí deflete à direita no azimute de **308°37'20"** com uma distância de **3,64 m** do lado esquerdo até o vértice **5** de coordenada (EX: **532.186,3780** NY: **8.612.908,3643**), confrontando com **Lotes**, daí deflete à direita no azimute de **31°33'16"** com uma distância de **2,42 m** do lado esquerdo até o vértice **6** de coordenada (EX: **532.187,6461** NY: **8.612.910,4292**), confrontando com **Lotes**, daí deflete à esquerda no azimute de **295°06'29"** com uma distância de **2,88 m** do lado esquerdo até o vértice **7** de coordenada (EX: **532.185,0353** NY: **8.612.911,6526**), confrontando com **Lotes**, daí deflete à direita no azimute de **27°32'40"** com uma distância de **1,44 m** do lado esquerdo até o vértice **8** de coordenada (EX: **532.185,6997** NY: **8.612.912,9264**), confrontando com **Lotes**, daí deflete à esquerda no azimute de **297°19'09"** com uma distância de **3,10 m** do lado esquerdo até o vértice **9** de coordenada (EX: **532.182,9457** NY: **8.612.914,3491**), confrontando com **Lotes**, daí deflete à esquerda no azimute de **210°14'40"** com uma distância de **1,92 m** do lado esquerdo até o vértice **10** de coordenada (EX: **532.181,9799** NY: **8.612.912,6926**), confrontando com **Lotes**, daí deflete à direita no azimute de **295°28'52"** com uma distância de **5,91 m** do lado esquerdo até o vértice **11** de coordenada (EX: **532.176,6445** NY: **8.612.915,2353**), confrontando com **Lotes**, daí deflete à direita no azimute de **30°02'46"** com uma distância de **9,25 m** do lado esquerdo até o vértice **12** de coordenada (EX: **532.181,2764** NY: **8.612.923,2430**), confrontando com **Lotes**, daí deflete à esquerda no azimute de **294°04'27"** com uma distância de **5,98 m** do lado esquerdo até o vértice **13** de coordenada (EX: **532.175,8156** NY: **8.612.925,6828**), confrontando com **Lotes**, daí deflete à esquerda no azimute de **211°22'05"** com uma distância de **9,50 m** do lado esquerdo até o vértice **14** de coordenada (EX: **532.170,8724** NY: **8.612.917,5743**), confrontando com **Lotes**, daí deflete à direita no azimute de **282°01'40"** com uma distância de **5,54 m** do lado esquerdo até o vértice **15** de coordenada (EX: **532.165,4551** NY: **8.612.918,7285**), confrontando com **Lotes**, daí deflete à direita no azimute de **300°04'41"** com uma distância de **6,31 m** do lado esquerdo até o vértice **16** de coordenada (EX: **532.159,9915** NY: **8.612.921,8929**), confrontando com **Lotes**, daí deflete à direita no azimute de **27°16'31"** com uma distância de **4,17 m** do lado esquerdo até o vértice **17** de coordenada (EX: **532.161,9003** NY: **8.612.925,5949**), confrontando com **Lotes**, daí deflete à esquerda no azimute de **300°55'18"** com uma distância de **4,73 m** do lado esquerdo até o vértice **18** de coordenada (EX: **532.157,8385** NY: **8.612.928,0279**), confrontando com **Lotes**, daí deflete à esquerda no azimute de **209°44'28"** com uma distância de **2,40 m** do lado esquerdo até o vértice **19** de coordenada (EX: **532.156,6455** NY:

8.612.925,9399), confrontando com **Lotes**, daí deflete à direita no azimute de **300°52'23"** com uma distância de **5,09 m** do lado esquerdo até o vértice **20** de coordenada (EX: **532.152,2726** NY: **8.612.928,5543**), confrontando com **Lotes**, daí deflete à esquerda no azimute de **296°29'42"** com uma distância de **7,52 m** do lado esquerdo até o vértice **21** de coordenada (EX: **532.145,5402** NY: **8.612.931,9101**), confrontando com **Lotes**, daí deflete à direita no azimute de **18°40'52"** com uma distância de **0,68 m** ao fundo até o vértice **22** de coordenada (EX: **532.145,7579** NY: **8.612.932,5541**), confrontando com **Lotes**, daí deflete à direita no azimute de **103°28'12"** com uma distância de **6,03 m** ao fundo até o vértice **23** de coordenada (EX: **532.151,6212** NY: **8.612.931,1497**), confrontando com **Lotes**, daí deflete à esquerda no azimute de **12°15'24"** com uma distância de **17,38 m** ao fundo até o vértice **24** de coordenada (EX: **532.155,3115** NY: **8.612.948,1370**), confrontando com **Lotes**, daí deflete à direita no azimute de **107°59'28"** com uma distância de **4,43 m** do lado direito até o vértice **25** de coordenada (EX: **532.159,5242** NY: **8.612.946,7689**), confrontando com **Lotes**, daí deflete à direita no azimute de **198°46'25"** com uma distância de **2,64 m** do lado direito até o vértice **26** de coordenada (EX: **532.158,6739** NY: **8.612.944,2672**), confrontando com **Lotes**, daí deflete à esquerda no azimute de **111°37'23"** com uma distância de **5,10 m** do lado direito até o vértice **27** de coordenada (EX: **532.163,4157** NY: **8.612.942,3875**), confrontando com **Lotes**, daí deflete à esquerda no azimute de **19°21'30"** com uma distância de **1,32 m** do lado direito até o vértice **28** de coordenada (EX: **532.163,8527** NY: **8.612.943,6312**), confrontando com **Lotes**, daí deflete à direita no azimute de **111°18'55"** com uma distância de **5,73 m** do lado direito até o vértice **29** de coordenada (EX: **532.169,1869** NY: **8.612.941,5498**), confrontando com **Lotes**, daí deflete à direita no azimute de **203°50'05"** com uma distância de **3,79 m** do lado direito até o vértice **30** de coordenada (EX: **532.167,6556** NY: **8.612.938,0835**), confrontando com **Lotes**, daí deflete à esquerda no azimute de **114°52'48"** com uma distância de **14,37 m** do lado direito até o vértice **31** de coordenada (EX: **532.180,6956** NY: **8.612.932,0361**), confrontando com **Lotes**, daí deflete à esquerda no azimute de **114°10'22"** com uma distância de **5,32 m** do lado direito até o vértice **32** de coordenada (EX: **532.185,5496** NY: **8.612.929,8574**), confrontando com **Lotes**, daí deflete à direita no azimute de **209°22'05"** com uma distância de **7,25 m** do lado direito até o vértice **33** de coordenada (EX: **532.181,9933** NY: **8.612.923,5376**), confrontando com **Lotes**, daí deflete à esquerda no azimute de **112°16'54"** com uma distância de **7,10 m** do lado direito até o vértice **34** de coordenada (EX: **532.188,5613** NY: **8.612.920,8463**), confrontando com **Lotes**, daí deflete à direita no azimute de **230°17'09"** com uma distância de **1,29 m** do lado direito até o vértice **35** de coordenada (EX: **532.187,5681** NY: **8.612.920,0213**), confrontando com **Lotes**, daí deflete à esquerda no azimute de **161°17'17"** com uma distância de **6,29 m** do lado direito até o vértice **36** de coordenada (EX: **532.189,5866** NY: **8.612.914,0620**), confrontando com **Lotes**, daí deflete à esquerda no azimute de **134°03'20"** com uma distância de **7,04 m** do lado direito até o vértice **37** de coordenada (EX: **532.194,6488** NY: **8.612.909,1639**), confrontando com **Lotes**, daí deflete à esquerda no azimute de **125°08'46"** com uma distância de **5,31 m** do lado direito até o vértice **38** de coordenada (EX: **532.198,9922** NY: **8.612.906,1062**), confrontando com **Lotes**, daí deflete à esquerda no azimute de **121°53'06"** com uma distância de **3,53 m** do lado direito até o vértice **1** de coordenada (EX: **532.201,9924** NY: **8.612.904,2398**), confrontando com **Lotes**.

Descrição Perimétrica

Pontos		Coordenadas X	Coordenadas Y	Azimute	Distância
001	002	532.200,6340	8.612.901,4523	205°58'56"	3,10 m
002	003	532.195,5499	8.612.903,7926	294°43'03"	5,60 m
003	004	532.189,2241	8.612.906,0904	289°57'48"	6,73 m
004	005	532.186,3780	8.612.908,3643	308°37'20"	3,64 m
005	006	532.187,6461	8.612.910,4292	31°33'16"	2,42 m
006	007	532.185,0353	8.612.911,6526	295°06'29"	2,88 m
007	008	532.185,6997	8.612.912,9264	27°32'40"	1,44 m
008	009	532.182,9457	8.612.914,3491	297°19'09"	3,10 m
009	010	532.181,9799	8.612.912,6926	210°14'40"	1,92 m
010	011	532.176,6440	8.612.915,2353	295°28'52"	5,91 m
011	012	532.181,2764	8.612.923,2430	30°02'46"	9,25 m
012	013	532.175,8156	8.612.925,6828	294°04'27"	5,98 m
013	014	532.170,8724	8.612.917,5743	211°22'05"	9,50 m
014	015	532.165,4551	8.612.918,7285	282°01'40"	5,54 m
015	016	532.159,9915	8.612.921,8929	300°04'41"	6,31 m
016	017	532.161,9003	8.612.925,5949	27°16'31"	4,17 m
017	018	532.157,8385	8.612.928,0279	300°55'18"	4,73 m
018	019	532.156,6455	8.612.925,9399	209°44'28"	2,40 m
019	020	532.152,2726	8.612.928,5543	300°52'23"	5,09 m
020	021	532.145,5402	8.612.931,9101	296°29'42"	7,52 m
021	022	532.145,7579	8.612.932,5541	18°40'52"	0,68 m
022	023	532.151,6212	8.612.931,1497	103°28'12"	6,03 m
023	024	532.155,3115	8.612.948,1370	12°15'24"	17,38 m
024	025	532.159,5242	8.612.946,7689	107°59'28"	4,43 m
025	026	532.158,6739	8.612.944,2672	198°46'25"	2,64 m
026	027	532.163,4157	8.612.942,3875	111°37'23"	5,10 m
027	028	532.163,8527	8.612.943,6312	19°21'30"	1,32 m
028	029	532.169,1869	8.612.941,5498	111°18'55"	5,73 m
029	030	532.167,6556	8.612.938,0835	203°50'05"	3,79 m
030	031	532.180,6956	8.612.932,0361	114°52'48"	14,37 m
031	032	532.185,5496	8.612.929,8574	114°10'22"	5,32 m
032	033	532.181,9933	8.612.923,5376	209°22'05"	7,25 m
033	034	532.188,5613	8.612.920,8463	112°16'54"	7,10 m
034	035	532.187,5681	8.612.920,0213	230°17'09"	1,29 m
035	036	532.189,5866	8.612.914,0620	161°17'17"	6,29 m
036	037	532.194,6488	8.612.909,1639	134°03'20"	7,04 m
037	038	532.198,9922	8.612.906,1062	125°08'46"	5,31 m
038	001	532.201,9924	8.612.904,2398	121°53'06"	3,53 m

Santo Amaro - Ba, Segunda-feira, 22 de Janeiro de 2024.



Fabio de Mello Lopes

Engenheiro Agrimensor

CREA:72566/D BA ART: BA20230479011



Peça Técnica de Engenharia Parcelamento do Solo da Origem PQ 70 - Área Remanescente Núcleo Candolândia

Índice:

- 02 Beneficiário da Área**
- 03 Mapa de Localização da Área**
- 04 Mapa do Georreferenciamento da Área**
- 05 Memorial Descritivo e Descrição
Perimétrica da Área**

Cadastro Do Parcelamento Da PQ 70

Informações Da Parcela

Nome: Município de Santo Amaro **CPF/CNPJ:** 14.222.566/0001-72 **RG:** 000000000000 **NIS:** Não informado
Endereço: Rua Sem Registro

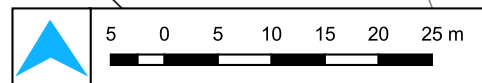
Inscrição da Parcela: 00.00.000.0000.000 **Lote:** Área Remanescente **Tipo de Ocupação:** Territorial
Espécie da Parcela: Origem **Características da Derivação:** **Pavimento da Derivação:**

Medidas do Terreno:

Perímetro da Parcela: 64,24 m **Área da Parcela:** 255,14 m²
Testada: 0,00 m **Lado Direito:** 0,00 m
Lado Esquerdo: 0,00 m **Fundo:** 0,00 m

Total de Parcelas: 1

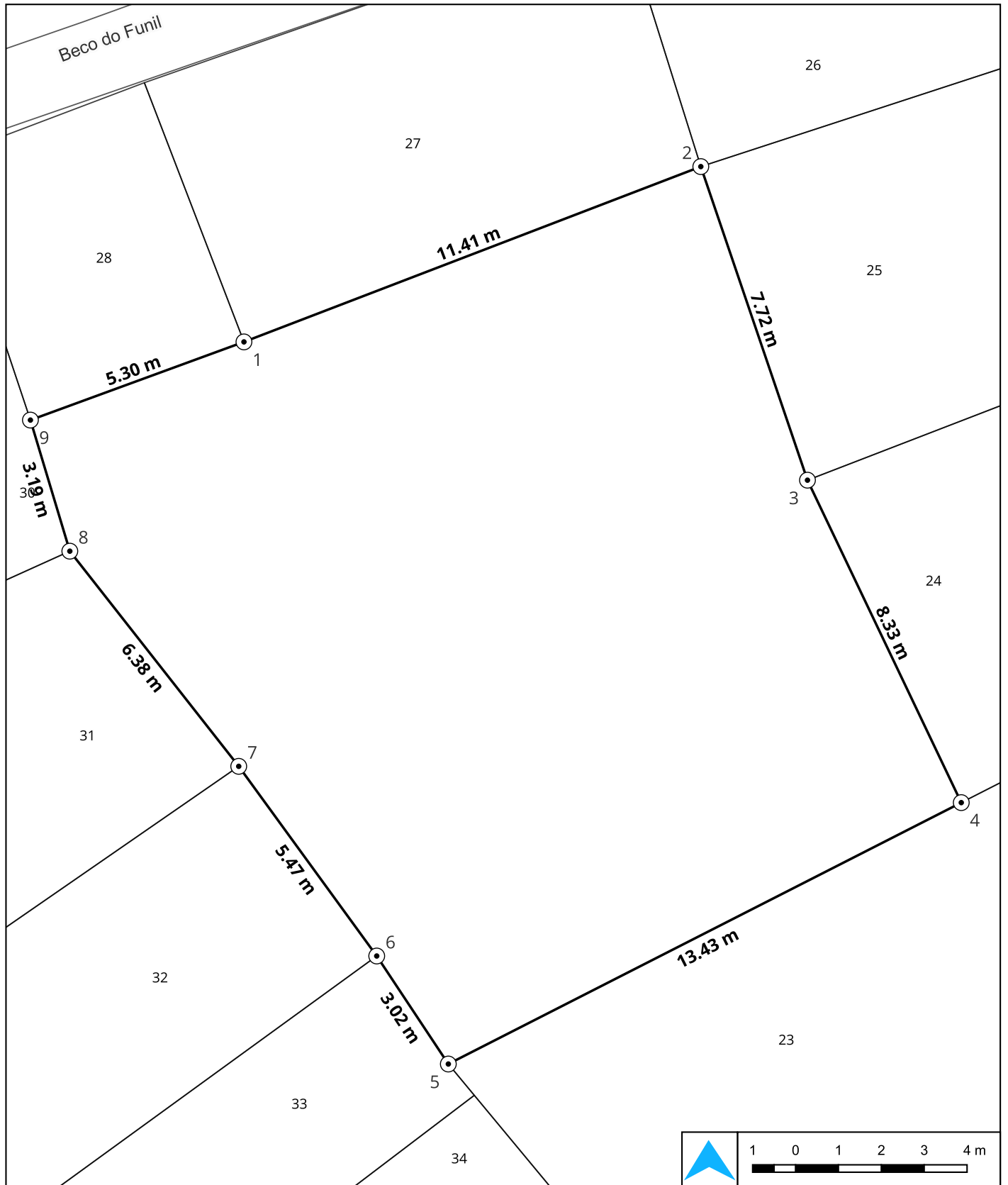
Área remanescente da Quadra 70



Finalidade: _____
 Localização da área remanescente na quadra: _____
 Local: _____
 Bairro Candelândia, Santo Amaro - BA
 Área: 255,14 m² Perímetro: 64,24 m
 Contratante: _____
 Prefeitura de Santo Amaro - Bahia
 Secretaria Municipal de Desenvolvimento Social e Habitação
 Secretaria Municipal de Infra-Estrutura e Desenvolvimento Urbano

Responsável Técnico: _____
 Fabio de Mello Lopes CREA: 050990706-7
 Projetista: _____
 Naron Silva Tranzillo CREA: 052161281-0
 Escala Numérica: 1:650 Data: 06/ 2024 Folha: A4
 Fonte de dados: _____
 Sistema de referência : SIRGAS 2000
 Sistema de Projeção : UTM zona 24S
 Base de dados : Ortofoto GDS 7.5 cm

Georreferenciamento da área remanescente da Quadra 70



Finalidade:
 Local:
 Área: Perímetro:
 Contratante:
 Secretaria Municipal de Desenvolvimento Social e Habitação
 Secretaria Municipal de Infra-Estrutura e Desenvolvimento Urbano

Responsável Técnico:
 Projetista:
 Escala Numérica: Data: Folha:
 Fonte de dados:
 Sistema de Projeção : UTM zona 24S
 Base de dados : Ortofoto GDS 7.5 cm

Memorial Descritivo

Quadra 70	Área Remanescente	Área Total: 255,14 m ²	Perímetro: 64,24 m
Beneficiário: Município de Santo Amaro			Município: Santo Amaro BA

A área localizada no Bairro Candolândia, na quadra 70, formada pela **Rua M (Rua do Funil), Beco do Funil, Rua C e Rua A**, de formato irregular, abrangendo uma área de **255,14** (duzentos e cinquenta e cinco metros quadrados e quatorze decímetros quadrados) e um perímetro de **64,24 m**.

Inicia-se a descrição no vértice **1** na coordenada (EX: **531.942,3226** NY: **8.612.713,3660**), no azimute de **69°01'03"** com uma distância de **11,41 m** de frente até o vértice **2** de coordenada (EX: **531.952,9739** NY: **8.612.717,4509**), confrontando com **Lotes**, daí deflete à direita no azimute de **161°12'28"** com uma distância de **7,72 m** do lado esquerdo até o vértice **3** de coordenada (EX: **531.955,4604** NY: **8.612.710,1437**), confrontando com **Lotes**, daí deflete à esquerda no azimute de **154°29'16"** com uma distância de **8,33 m** do lado esquerdo até o vértice **4** de coordenada (EX: **531.959,0461** NY: **8.612.702,6302**), confrontando com **Lotes**, daí deflete à direita no azimute de **243°00'28"** com uma distância de **13,42 m** ao fundo até o vértice **5** de coordenada (EX: **531.947,0875** NY: **8.612.696,5390**), confrontando com **Lotes**, daí deflete à direita no azimute de **326°26'38"** com uma distância de **3,02 m** do lado direito até o vértice **6** de coordenada (EX: **531.945,4181** NY: **8.612.699,0560**), confrontando com **Lotes**, daí deflete à esquerda no azimute de **323°56'56"** com uma distância de **5,47 m** do lado direito até o vértice **7** de coordenada (EX: **531.942,2008** NY: **8.612.703,4758**), confrontando com **Lotes**, daí deflete à esquerda no azimute de **321°51'11"** com uma distância de **6,38 m** do lado direito até o vértice **8** de coordenada (EX: **531.938,2631** NY: **8.612.708,4894**), confrontando com **Lotes**, daí deflete à direita no azimute de **343°15'47"** com uma distância de **3,19 m** do lado direito até o vértice **9** de coordenada (EX: **531.937,3444** NY: **8.612.711,5442**), confrontando com **Lotes**, daí deflete à direita no azimute de **69°54'00"** com uma distância de **5,30 m** do lado direito até o vértice **1** de coordenada (EX: **531.942,3226** NY: **8.612.713,3660**), confrontando com **Lotes**.

Descrição Perimétrica

Pontos	Coordenadas X	Coordenadas Y	Azimute	Distância
001 002	532.200,6340	8.612.901,4523	205°58'56"	3,10 m
002 003	532.195,5499	8.612.903,7926	294°43'03"	5,60 m
003 004	532.189,2241	8.612.906,0904	289°57'48"	6,73 m
004 005	532.186,3780	8.612.908,3643	308°37'20"	3,64 m
005 006	532.187,6461	8.612.910,4292	31°33'16"	2,42 m
006 007	532.185,0353	8.612.911,6526	295°06'29"	2,88 m
007 008	532.185,6997	8.612.912,9264	27°32'40"	1,44 m
008 009	532.182,9457	8.612.914,3491	297°19'09"	3,10 m
009 001	532.181,9799	8.612.912,6926	210°14'40"	1,92 m

Santo Amaro - Ba, Segunda-feira, 22 de Janeiro de 2024.



Fabio de Mello Lopes

Engenheiro Agrimensor

CREA: 72566/D BA

ART: BA20230479011



Peça Técnica de Engenharia Parcelamento do Solo da Origem PQ 71 - Área Remanescente Núcleo Candolândia

Índice:

- 02 Beneficiário da Área**
- 03 Mapa de Localização da Área**
- 04 Mapa do Georreferenciamento da Área**
- 05 Memorial Descritivo e Descrição
Perimétrica da Área**

Cadastro Do Parcelamento Da PQ 71

Informações Da Parcela

Nome: Município de Santo Amaro **CPF/CNPJ:** 14.222.566/0001-72 **RG:** 000000000000 **NIS:** Não informado
Endereço: Rua Sem Registro

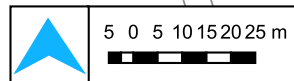
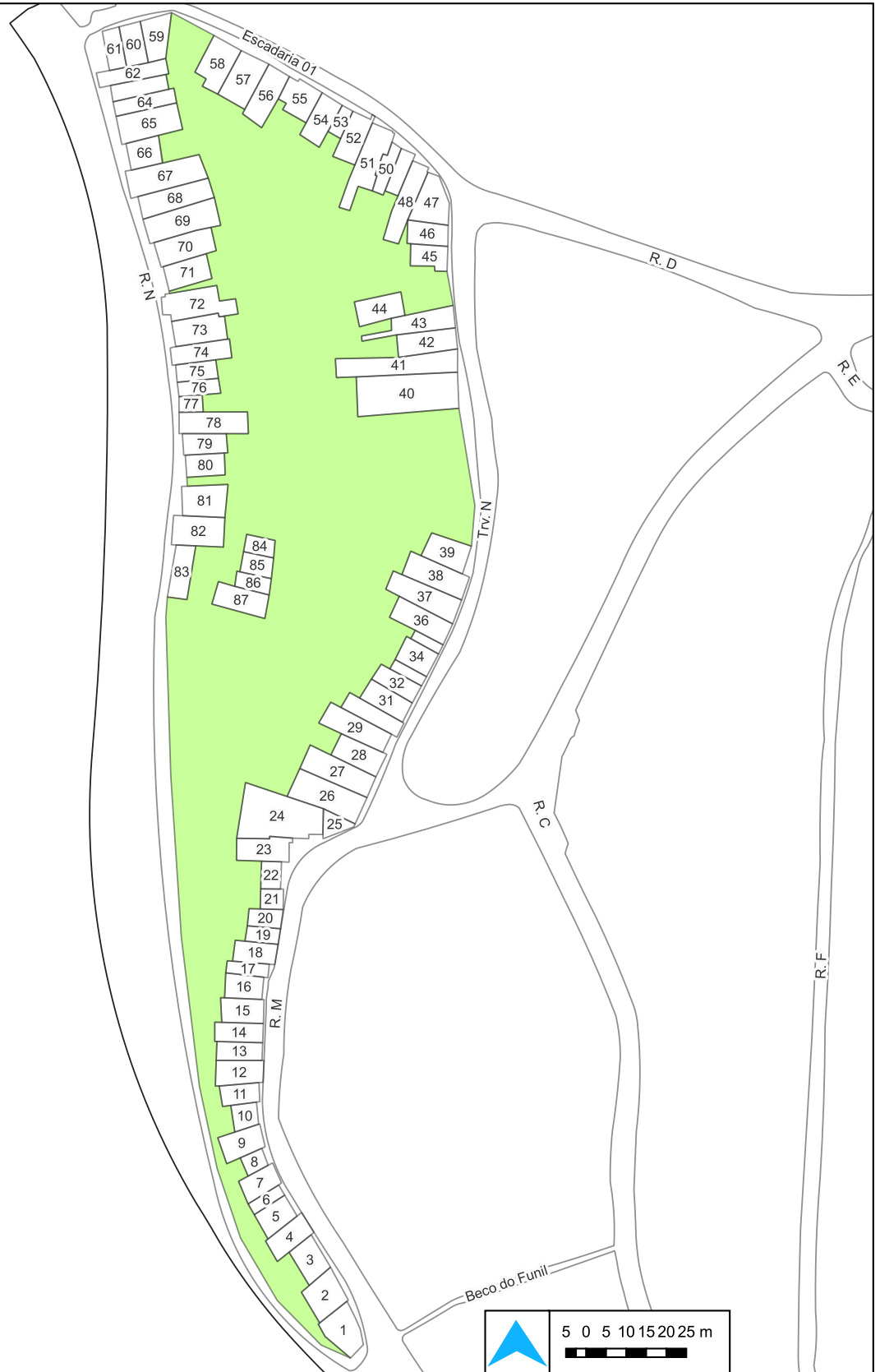
Inscrição da Parcela: 00.00.000.0000.000 **Lote:** Área Remanescente **Tipo de Ocupação:** Territorial
Espécie da Parcela: Origem **Características da Derivação:** **Pavimento da Derivação:**

Medidas do Terreno:

Perímetro da Parcela: 1.126,77 m **Área da Parcela:** 10.001,59 m²
Testada: 0,00 m **Lado Direito:** 0,00 m
Lado Esquerdo: 0,00 m **Fundo:** 0,00 m

Total de Parcelas: 1

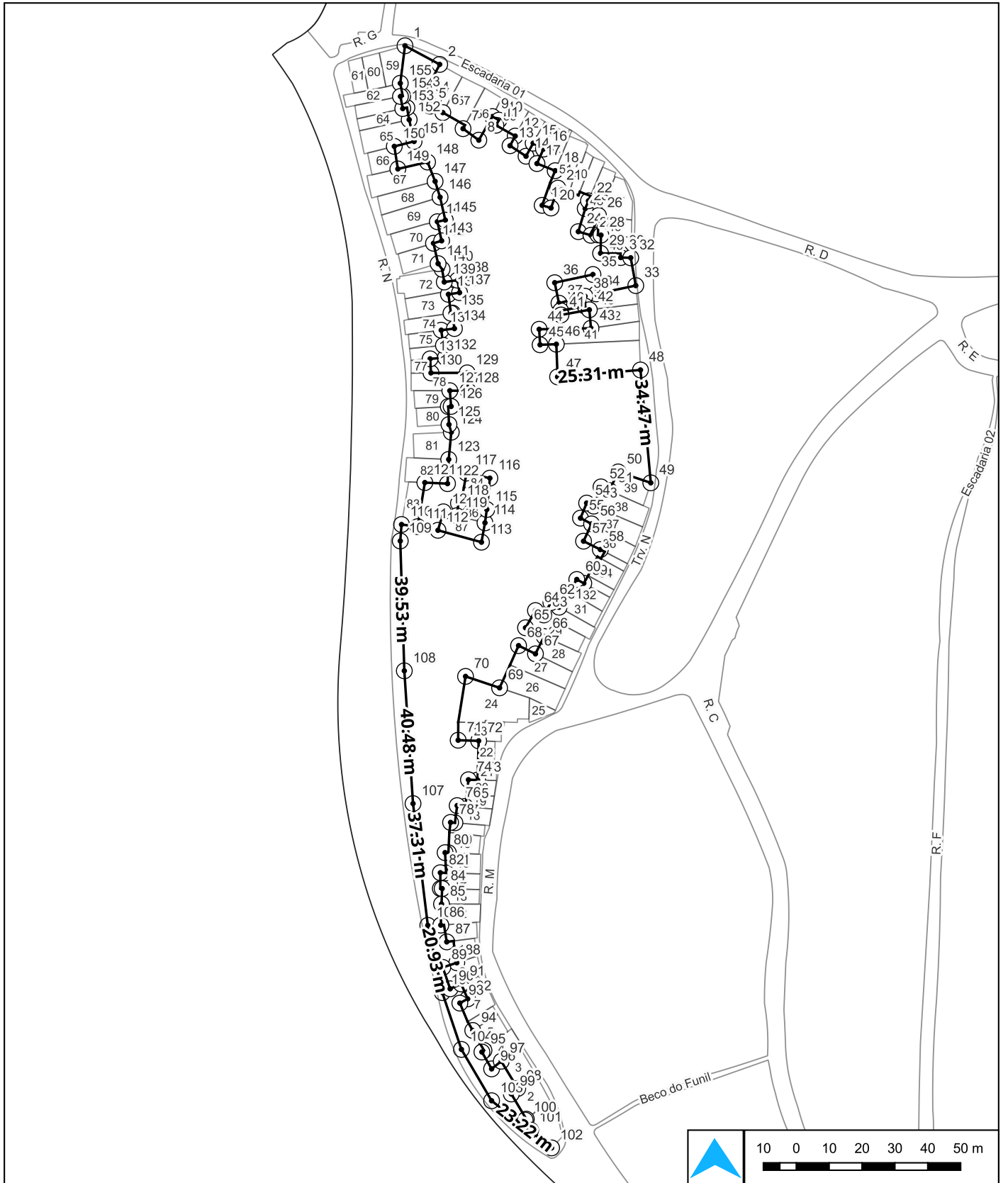
Área remanescente da Quadra 71



Finalidade: _____
 Localização da área remanescente na quadra: _____
 Local: Bairro Candolândia, Santo Amaro - BA
 Área: 10.001,59 m² Perímetro: 1.126,77 m
 Contratante: Prefeitura de Santo Amaro - Bahia
 Secretaria Municipal de Desenvolvimento Social e Habitação
 Secretaria Municipal de Infra-Estrutura e Desenvolvimento Urbano

Responsável Técnico: Fabio de Mello Lopes CREA: 050990706-7
 Projetista: Naron Silva Tranzillo CREA: 052161281-0
 Escala Numérica: 1:1.425 Data: 06/ 2024 Folha: A4
 Fonte de dados: Sistema de referência : SIRGAS 2000
 Sistema de Projeção : UTM zona 24S
 Base de dados : Ortofoto GDS 7.5 cm

Georreferenciamento da área remanescente da Quadra 71



Finalidade: Georreferenciamento da área remanescente

Local: Bairro Candolândia, Santo Amaro - BA

Área: 10.001,59 m² Perímetro: 1.126,77 m

Contratante: Prefeitura de Santo Amaro - Bahia
Secretaria Municipal de Desenvolvimento Social e Habitação
Secretaria Municipal de Infra-Estrutura e Desenvolvimento Urbano

Responsável Técnico: Fabio de Mello Lopes CREA: 050990706-7

Projetista: Naron Silva Tranzillo CREA: 052161281-0

Escala Numérica: 1:1.500 Data: 06/ 2024 Folha: A4

Fonte de dados: Sistema de referência : SIRGAS 2000
Sistema de Projeção : UTM zona 24S
Base de dados : Ortofoto GDS 7.5 cm

Memorial Descritivo

Quadra 71	Área Remanescente	Área Total: 8.562,72 m ²	Perímetro: 1.564,85 m
Beneficiário: Município de Santo Amaro			Município: Santo Amaro BA

A área localizada no Bairro Candolândia, na quadra 71, formada pela **Escadaria 01, Rua M e Travessa N**, de formato irregular, abrangendo uma área de **8.562,724** (oito mil, quinhentos e sessenta e dois metros quadrados e setenta e dois decímetros quadrados) e um perímetro de **1.564,854 m**.

Para quem da Escadaria 01 olha para esta área inicia-se a descrição no vértice **1** na coordenada (EX: **531.894,0227** NY: **8.612.705,4883**), no azimute de **315°27'29"** com uma distância de **15,58 m** de frente até o vértice **2** de coordenada (EX: **531.883,0918** NY: **8.612.716,5954**), confrontando com **Escadaria 01**, daí deflete à direita no azimute de **329°33'47"** com uma distância de **18,09 m** do lado esquerdo até o vértice **3** de coordenada (EX: **531.873,9240** NY: **8.612.732,1984**), confrontando com **Lotes**, daí deflete à esquerda no azimute de **341°23'24"** com uma distância de **18,23 m** do lado esquerdo até o vértice **4** de coordenada (EX: **531.868,1060** NY: **8.612.749,4762**), confrontando com **Lotes**, daí deflete à direita no azimute de **347°50'15"** com uma distância de **20,92 m** do lado esquerdo até o vértice **5** de coordenada (EX: **531.863,6983** NY: **8.612.769,9275**), confrontando com **Lotes**, daí deflete à esquerda no azimute de **353°04'36"** com uma distância de **37,29 m** do lado esquerdo até o vértice **6** de coordenada (EX: **531.859,2026** NY: **8.612.806,9514**), confrontando com **Lotes**, daí deflete à direita no azimute de **356°15'08"** com uma distância de **40,46 m** do lado esquerdo até o vértice **7** de coordenada (EX: **531.856,5580** NY: **8.612.847,3250**), confrontando com **Lotes**, daí deflete à esquerda no azimute de **358°12'36"** com uma distância de **39,51 m** do lado esquerdo até o vértice **8** de coordenada (EX: **531.855,3239** NY: **8.612.886,8171**), confrontando com **Lotes**, daí deflete à esquerda no azimute de **4°24'56"** com uma distância de **5,01 m** do lado esquerdo até o vértice **9** de coordenada (EX: **531.855,7100** NY: **8.612.891,8172**), confrontando com **Lotes**, daí deflete à direita no azimute de **97°34'28"** com uma distância de **4,93 m** do lado esquerdo até o vértice **10** de coordenada (EX: **531.860,6056** NY: **8.612.891,1662**), confrontando com **Lotes**, daí deflete à direita no azimute de **9°17'44"** com uma distância de **13,57 m** do lado esquerdo até o vértice **11** de coordenada (EX: **531.862,7983** NY: **8.612.904,5626**), confrontando com **Lotes**, daí deflete à esquerda no azimute de **92°38'20"** com uma distância de **6,90 m** do lado esquerdo até o vértice **12** de coordenada (EX: **531.869,6935** NY: **8.612.904,2448**), confrontando com **Lotes**, daí deflete à direita no azimute de **2°50'06"** com uma distância de **7,37 m** do lado esquerdo até o vértice **13** de coordenada (EX: **531.870,0581** NY: **8.612.911,6076**), confrontando com **Lotes**, daí deflete à esquerda no azimute de **5°23'22"** com uma distância de **8,31 m** do lado esquerdo até o vértice **14** de coordenada (EX: **531.870,8393** NY: **8.612.919,8883**), confrontando com **Lotes**, daí deflete à esquerda no azimute de **267°25'36"** com uma distância de **10,15 m** do lado esquerdo até o vértice **15** de coordenada (EX: **531.860,6972** NY: **8.612.919,4325**), confrontando com **Lotes**, daí deflete à direita no azimute de **356°14'30"** com uma distância de **2,19 m** do lado esquerdo até o vértice **16** de coordenada (EX: **531.860,5535** NY: **8.612.921,6200**), confrontando com **Lotes**, daí deflete à direita no azimute de **86°25'26"** com uma distância de **9,60 m** do lado esquerdo até o vértice **17** de coordenada (EX: **531.870,1362** NY: **8.612.922,2189**), confrontando com **Lotes**, daí deflete à esquerda no azimute de **357°42'51"** com uma distância de **5,47 m** do lado esquerdo até o vértice **18** de coordenada (EX: **531.869,9180** NY: **8.612.927,6855**), confrontando com

Lotes, daí deflete à direita no azimute de **86°52'43"** com uma distância de **0,87 m** do lado esquerdo até o vértice **19** de coordenada (EX: **531.870,7872** NY: **8.612.927,7329**), confrontando com **Lotes**, daí deflete à esquerda no azimute de **355°19'28"** com uma distância de **4,79 m** do lado esquerdo até o vértice **20** de coordenada (EX: **531.870,3968** NY: **8.612.932,5065**), confrontando com **Lotes**, daí deflete à esquerda no azimute de **90°05'10"** com uma distância de **5,52 m** do lado esquerdo até o vértice **21** de coordenada (EX: **531.875,9171** NY: **8.612.932,4982**), confrontando com **Lotes**, daí deflete à direita no azimute de **357°32'02"** com uma distância de **5,44 m** do lado esquerdo até o vértice **22** de coordenada (EX: **531.875,6827** NY: **8.612.937,9405**), confrontando com **Lotes**, daí deflete à direita no azimute de **269°51'53"** com uma distância de **11,01 m** do lado esquerdo até o vértice **23** de coordenada (EX: **531.864,6678** NY: **8.612.937,9145**), confrontando com **Lotes**, daí deflete à esquerda no azimute de **356°32'13"** com uma distância de **4,28 m** do lado esquerdo até o vértice **24** de coordenada (EX: **531.864,4088** NY: **8.612.942,1943**), confrontando com **Lotes**, daí deflete à esquerda no azimute de **85°17'41"** com uma distância de **4,64 m** do lado esquerdo até o vértice **25** de coordenada (EX: **531.869,0425** NY: **8.612.942,5757**), confrontando com **Lotes**, daí deflete à esquerda no azimute de **350°51'46"** com uma distância de **3,77 m** do lado esquerdo até o vértice **26** de coordenada (EX: **531.868,4436** NY: **8.612.946,2993**), confrontando com **Lotes**, daí deflete à direita no azimute de **351°47'58"** com uma distância de **4,65 m** do lado esquerdo até o vértice **27** de coordenada (EX: **531.867,7802** NY: **8.612.950,9027**), confrontando com **Lotes**, daí deflete à esquerda no azimute de **82°49'34"** com uma distância de **4,04 m** do lado esquerdo até o vértice **28** de coordenada (EX: **531.871,7908** NY: **8.612.951,4075**), confrontando com **Lotes**, daí deflete à direita no azimute de **352°49'00"** com uma distância de **4,75 m** do lado esquerdo até o vértice **29** de coordenada (EX: **531.871,1960** NY: **8.612.956,1269**), confrontando com **Lotes**, daí deflete à esquerda no azimute de **262°47'10"** com uma distância de **0,46 m** do lado esquerdo até o vértice **30** de coordenada (EX: **531.870,7362** NY: **8.612.956,0687**), confrontando com **Lotes**, daí deflete à direita no azimute de **352°21'00"** com uma distância de **5,79 m** do lado esquerdo até o vértice **31** de coordenada (EX: **531.869,9648** NY: **8.612.961,8119**), confrontando com **Lotes**, daí deflete à esquerda no azimute de **81°17'06"** com uma distância de **3,42 m** do lado esquerdo até o vértice **32** de coordenada (EX: **531.873,3532** NY: **8.612.962,3313**), confrontando com **Lotes**, daí deflete à direita no azimute de **350°37'26"** com uma distância de **3,83 m** do lado esquerdo até o vértice **33** de coordenada (EX: **531.872,7283** NY: **8.612.966,1158**), confrontando com **Lotes**, daí deflete à direita no azimute de **262°08'50"** com uma distância de **4,06 m** do lado esquerdo até o vértice **34** de coordenada (EX: **531.868,7007** NY: **8.612.965,5603**), confrontando com **Lotes**, daí deflete à direita no azimute de **350°22'22"** com uma distância de **3,94 m** do lado esquerdo até o vértice **35** de coordenada (EX: **531.868,0411** NY: **8.612.969,4489**), confrontando com **Lotes**, daí deflete à esquerda no azimute de **260°19'32"** com uma distância de **11,95 m** do lado esquerdo até o vértice **36** de coordenada (EX: **531.856,2603** NY: **8.612.967,4406**), confrontando com **Lotes**, daí deflete à esquerda no azimute de **350°21'50"** com uma distância de **0,55 m** do lado esquerdo até o vértice **37** de coordenada (EX: **531.856,1669** NY: **8.612.967,9907**), confrontando com **Lotes**, daí deflete à esquerda no azimute de **73°29'22"** com uma distância de **11,11 m** do lado esquerdo até o vértice **38** de coordenada (EX: **531.866,8259** NY: **8.612.971,1502**), confrontando com **Lotes**, daí deflete à direita no azimute de **347°15'37"** com uma distância de **6,35 m** do lado esquerdo até o vértice **39** de coordenada (EX: **531.865,4243** NY: **8.612.977,3495**), confrontando com **Lotes**, daí deflete à direita no azimute de **73°16'21"** com uma distância de **2,58 m** do lado esquerdo até o vértice **40** de

coordenada (EX: **531.904,0946** NY: **8.612.978,0942**), confrontando com **Lotes**, daí deflete à esquerda no azimute de **347°22'40"** com uma distância de **5,95 m** do lado esquerdo até o vértice **41** de coordenada (EX: **531.866,6020** NY: **8.612.983,9004**), confrontando com **Lotes**, daí deflete à esquerda no azimute de **78°37'41"** com uma distância de **2,46 m** do lado esquerdo até o vértice **42** de coordenada (EX: **531.869,0219** NY: **8.612.984,3871**), confrontando com **Lotes**, daí deflete à direita no azimute de **347°05'39"** com uma distância de **7,15 m** do lado esquerdo até o vértice **43** de coordenada (EX: **531.867,4248** NY: **8.612.991,3572**), confrontando com **Lotes**, daí deflete à direita no azimute de **342°35'36"** com uma distância de **5,04 m** do lado esquerdo até o vértice **44** de coordenada (EX: **531.865,9145** NY: **8.612.996,1746**), confrontando com **Lotes**, daí deflete à esquerda no azimute de **338°40'02"** com uma distância de **6,29 m** do lado esquerdo até o vértice **45** de coordenada (EX: **531.863,6229** NY: **8.613.002,0423**), confrontando com **Lotes**, daí deflete à esquerda no azimute de **256°56'16"** com uma distância de **9,27 m** do lado esquerdo até o vértice **46** de coordenada (EX: **531.854,5923** NY: **8.612.999,9471**), confrontando com **Lotes**, daí deflete à direita no azimute de **351°04'31"** com uma distância de **6,94 m** do lado esquerdo até o vértice **47** de coordenada (EX: **531.853,5146** NY: **8.613.006,8098**), confrontando com **Lotes**, daí deflete à esquerda no azimute de **75°59'41"** com uma distância de **6,19 m** do lado esquerdo até o vértice **48** de coordenada (EX: **531.859,5260** NY: **8.613.008,3092**), confrontando com **Lotes**, daí deflete à direita no azimute de **347°16'09"** com uma distância de **6,77 m** do lado esquerdo até o vértice **49** de coordenada (EX: **531.858,0330** NY: **8.613.014,9176**), confrontando com **Lotes**, daí deflete à direita no azimute de **349°32'29"** com uma distância de **3,72 m** do lado esquerdo até o vértice **50** de coordenada (EX: **531.857,3574** NY: **8.613.018,5776**), confrontando com **Lotes**, daí deflete à esquerda no azimute de **258°04'55"** com uma distância de **1,30 m** do lado esquerdo até o vértice **51** de coordenada (EX: **531.856,0829** NY: **8.613.018,3086**), confrontando com **Lotes**, daí deflete à direita no azimute de **349°14'43"** com uma distância de **3,74 m** do lado esquerdo até o vértice **52** de coordenada (EX: **531.855,3836** NY: **8.613.021,9903**), confrontando com **Lotes**, daí deflete à esquerda no azimute de **78°42'10"** com uma distância de **0,70 m** do lado esquerdo até o vértice **53** de coordenada (EX: **531.856,0714** NY: **8.613.022,1277**), confrontando com **Lotes**, daí deflete à direita no azimute de **349°04'11"** com uma distância de **3,93 m** do lado esquerdo até o vértice **54** de coordenada (EX: **531.855,3249** NY: **8.613.025,9932**), confrontando com **Lotes**, daí deflete à esquerda no azimute de **7°10'18"** com uma distância de **11,49 m** do lado esquerdo até o vértice **55** de coordenada (EX: **531.856,7600** NY: **8.613.037,3987**), confrontando com **Lotes**, daí deflete à esquerda no azimute de **118°14'54"** com uma distância de **11,98 m** do lado esquerdo até o vértice **56** de coordenada (EX: **531.913,5048** NY: **8.613.031,7278**), confrontando com **Lotes**, daí deflete à direita no azimute de **207°29'00"** com uma distância de **10,33 m** do lado esquerdo até o vértice **57** de coordenada (EX: **531.862,5466** NY: **8.613.022,5617**), confrontando com **Lotes**, daí deflete à esquerda no azimute de **120°32'48"** com uma distância de **3,27 m** do lado esquerdo até o vértice **58** de coordenada (EX: **531.865,3705** NY: **8.613.020,8952**), confrontando com **Lotes**, daí deflete à direita no azimute de **207°41'50"** com uma distância de **2,09 m** do lado esquerdo até o vértice **59** de coordenada (EX: **531.864,3984** NY: **8.613.019,0434**), confrontando com **Lotes**, daí deflete à direita no azimute de **116°58'28"** com uma distância de **4,33 m** do lado esquerdo até o vértice **60** de coordenada (EX: **531.868,2639** NY: **8.613.017,0760**), confrontando com **Lotes**, daí deflete à esquerda no azimute de **119°32'43"** com uma distância de **7,73 m** do lado esquerdo até o vértice **61** de coordenada (EX: **531.874,9888** NY: **8.613.013,2642**), confrontando com **Lotes**, daí deflete à direita no azimute de **208°08'59"** com uma distância de **1,21 m** do lado

esquerdo até o vértice **62** de coordenada (EX: **531.874,4151** NY: **8.613.012,1920**), confrontando com **Lotes**, daí deflete à esquerda no azimute de **126°09'17"** com uma distância de **5,93 m** do lado esquerdo até o vértice **63** de coordenada (EX: **531.879,2064** NY: **8.613.008,6911**), confrontando com **Lotes**, daí deflete à direita no azimute de **29°56'54"** com uma distância de **8,28 m** do lado esquerdo até o vértice **64** de coordenada (EX: **531.883,3439** NY: **8.613.015,8724**), confrontando com **Lotes**, daí deflete à esquerda no azimute de **118°39'27"** com uma distância de **2,26 m** do lado esquerdo até o vértice **65** de coordenada (EX: **531.885,3345** NY: **8.613.014,7845**), confrontando com **Lotes**, daí deflete à esquerda no azimute de **210°50'21"** com uma distância de **1,80 m** do lado esquerdo até o vértice **66** de coordenada (EX: **531.884,4086** NY: **8.613.013,2337**), confrontando com **Lotes**, daí deflete à direita no azimute de **119°22'12"** com uma distância de **6,73 m** do lado esquerdo até o vértice **67** de coordenada (EX: **531.890,2734** NY: **8.613.009,9331**), confrontando com **Lotes**, daí deflete à direita no azimute de **208°14'03"** com uma distância de **3,32 m** do lado esquerdo até o vértice **68** de coordenada (EX: **531.888,7023** NY: **8.613.007,0072**), confrontando com **Lotes**, daí deflete à esquerda no azimute de **123°18'37"** com uma distância de **14,07 m** do lado esquerdo até o vértice **69** de coordenada (EX: **531.893,5631** NY: **8.613.003,8130**), confrontando com **Lotes**, daí deflete à direita no azimute de **28°41'59"** com uma distância de **4,52 m** do lado esquerdo até o vértice **70** de coordenada (EX: **531.895,7356** NY: **8.613.007,7812**), confrontando com **Lotes**, daí deflete à esquerda no azimute de **119°42'04"** com uma distância de **3,60 m** do lado esquerdo até o vértice **71** de coordenada (EX: **531.898,8707** NY: **8.613.005,9929**), confrontando com **Lotes**, daí deflete à esquerda no azimute de **204°06'04"** com uma distância de **4,83 m** do lado esquerdo até o vértice **72** de coordenada (EX: **531.896,8963** NY: **8.613.001,5793**), confrontando com **Lotes**, daí deflete à direita no azimute de **111°25'05"** com uma distância de **5,94 m** do lado esquerdo até o vértice **73** de coordenada (EX: **531.902,4261** NY: **8.612.999,4102**), confrontando com **Lotes**, daí deflete à direita no azimute de **202°35'11"** com uma distância de **3,98 m** do lado esquerdo até o vértice **74** de coordenada (EX: **531.900,8948** NY: **8.612.995,7290**), confrontando com **Lotes**, daí deflete à esquerda no azimute de **199°31'52"** com uma distância de **7,27 m** do lado esquerdo até o vértice **75** de coordenada (EX: **531.898,4644** NY: **8.612.988,8776**), confrontando com **Lotes**, daí deflete à direita no azimute de **106°39'12"** com uma distância de **2,82 m** do lado esquerdo até o vértice **76** de coordenada (EX: **531.901,1726** NY: **8.612.988,0675**), confrontando com **Lotes**, daí deflete à esquerda no azimute de **19°01'32"** com uma distância de **6,39 m** do lado esquerdo até o vértice **77** de coordenada (EX: **531.903,2558** NY: **8.612.994,1088**), confrontando com **Lotes**, daí deflete à direita no azimute de **107°55'22"** com uma distância de **3,70 m** do lado esquerdo até o vértice **78** de coordenada (EX: **531.906,7802** NY: **8.612.992,9689**), confrontando com **Lotes**, daí deflete à esquerda no azimute de **110°48'07"** com uma distância de **2,90 m** do lado esquerdo até o vértice **79** de coordenada (EX: **531.909,4959** NY: **8.612.991,9372**), confrontando com **Lotes**, daí deflete à direita no azimute de **22°42'25"** com uma distância de **1,01 m** do lado esquerdo até o vértice **80** de coordenada (EX: **531.909,9336** NY: **8.612.992,9832**), confrontando com **Lotes**, daí deflete à esquerda no azimute de **111°13'03"** com uma distância de **3,47 m** do lado esquerdo até o vértice **81** de coordenada (EX: **531.913,1727** NY: **8.612.991,7257**), confrontando com **Lotes**, daí deflete à direita no azimute de **202°44'44"** com uma distância de **4,15 m** do lado esquerdo até o vértice **82** de coordenada (EX: **531.911,5649** NY: **8.612.987,8907**), confrontando com **Lotes**, daí deflete à esquerda no azimute de **196°39'10"** com uma distância de **7,32 m** do lado esquerdo até o vértice **83** de coordenada (EX: **531.909,4663** NY: **8.612.980,8747**), confrontando com **Lotes**, daí deflete à esquerda no

azimute de **106°03'25"** com uma distância de **3,99 m** do lado esquerdo até o vértice **84** de coordenada (EX: **531.913,3086** NY: **8.612.979,7688**), confrontando com **Lotes**, daí deflete à esquerda no azimute de **21°00'42"** com uma distância de **6,41 m** do lado esquerdo até o vértice **85** de coordenada (EX: **531.915,6096** NY: **8.612.985,7595**), confrontando com **Lotes**, daí deflete à direita no azimute de **181°40'13"** com uma distância de **5,88 m** do lado esquerdo até o vértice **86** de coordenada (EX: **531.915,4382** NY: **8.612.979,8820**), confrontando com **Lotes**, daí deflete à esquerda no azimute de **94°07'14"** com uma distância de **0,91m** do lado esquerdo até o vértice **87** de coordenada (EX: **531.916,3488** NY: **8.612.979,8164**), confrontando com **Lotes**, daí deflete à direita no azimute de **181°07'20"** com uma distância de **6,70 m** do lado esquerdo até o vértice **88** de coordenada (EX: **531.916,2406** NY: **8.612.974,2925**), confrontando com **Lotes**, daí deflete à direita no azimute de **90°31'08"** com uma distância de **4,49 m** do lado esquerdo até o vértice **89** de coordenada (EX: **531.922,3033** NY: **8.612.974,2376**), confrontando com **Lotes**, daí deflete à esquerda no azimute de **177°27'29"** com uma distância de **1,23 m** do lado esquerdo até o vértice **90** de coordenada (EX: **531.922,3581** NY: **8.612.973,0032**), confrontando com **Lotes**, daí deflete à esquerda no azimute de **91°32'53"** com uma distância de **3,04 m** do lado esquerdo até o vértice **91** de coordenada (EX: **531.925,4032** NY: **8.612.972,9209**), confrontando com **Lotes**, daí deflete à direita no azimute de **169°41'12"** com uma distância de **8,58 m** do lado esquerdo até o vértice **92** de coordenada (EX: **531.926,9395** NY: **8.612.964,4783**), confrontando com **Lotes**, daí deflete à direita no azimute de **258°09'28"** com uma distância de **12,26 m** do lado esquerdo até o vértice **93** de coordenada (EX: **531.914,9336** NY: **8.612.961,9609**), confrontando com **Lotes**, daí deflete à esquerda no azimute de **350°11'08"** com uma distância de **5,97 m** do lado esquerdo até o vértice **94** de coordenada (EX: **531.913,9156** NY: **8.612.967,8457**), confrontando com **Lotes**, daí deflete à direita no azimute de **257°52'49"** com uma distância de **11,89 m** do lado esquerdo até o vértice **95** de coordenada (EX: **531.902,2908** NY: **8.612.965,3494**), confrontando com **Lotes**, daí deflete à esquerda no azimute de **168°18'07"** com uma distância de **6,35 m** do lado esquerdo até o vértice **96** de coordenada (EX: **531.903,5802** NY: **8.612.959,1220**), confrontando com **Lotes**, daí deflete à esquerda no azimute de **75°01'20"** com uma distância de **8,20 m** do lado esquerdo até o vértice **97** de coordenada (EX: **531.911,5015** NY: **8.612.961,2412**), confrontando com **Lotes**, daí deflete à direita no azimute de **178°57'28"** com uma distância de **3,01 m** do lado esquerdo até o vértice **98** de coordenada (EX: **531.891,0492** NY: **8.612.720,3255**), confrontando com **Lotes**, daí deflete à direita no azimute de **259°35'04"** com uma distância de **7,58 m** do lado esquerdo até o vértice **99** de coordenada (EX: **531.904,0946** NY: **8.612.956,8520**), confrontando com **Lotes**, daí deflete à esquerda no azimute de **175°14'16"** com uma distância de **1,32 m** do lado esquerdo até o vértice **100** de coordenada (EX: **531.904,2043** NY: **8.612.955,5352**), confrontando com **Lotes**, daí deflete à esquerda no azimute de **79°37'23"** com uma distância de **8,75 m** do lado esquerdo até o vértice **101** de coordenada (EX: **531.912,8183** NY: **8.612.957,1126**), confrontando com **Lotes**, daí deflete à direita no azimute de **174°54'00"** com uma distância de **5,63 m** ao fundo até o vértice **102** de coordenada (EX: **531.913,319** NY: **8.612.951,5025**), confrontando com **Lotes**, daí deflete à direita no azimute de **268°51'10"** com uma distância de **15,75 m** ao fundo até o vértice **103** de coordenada (EX: **531.897,5655** NY: **8.612.951,1870**), confrontando com **Lotes**, daí deflete à direita no azimute de **176°40'18"** com uma distância de **4,72 m** ao fundo até o vértice **104** de coordenada (EX: **531.897,8399** NY: **8.612.946,4685**), confrontando com **Lotes**, daí deflete à direita no azimute de **87°55'51"** com uma distância de **4,94 m** ao fundo até o vértice **105** de coordenada (EX: **531.902,7778** NY: **8.612.946,6469**), confrontando com **Lotes**, daí deflete à direita no azimute de **177°47'08"**

com uma distância de **9,93 m** ao fundo até o vértice **106** de coordenada (EX: **531.903,1618** NY: **8.612.936,7161**), confrontando com **Lotes**, daí deflete à direita no azimute de **85°14'47"** com uma distância de **25,29 m** ao fundo até o vértice **107** de coordenada (EX: **531.928,3707** NY: **8.612.938,8124**), confrontando com **Lotes**, daí deflete à direita no azimute de **170°40'18"** com uma distância de **24,53 m** ao fundo até o vértice **108** de coordenada (EX: **531.932,3468** NY: **8.612.914,6071**), confrontando com **Lotes**, daí deflete à direita no azimute de **184°44'51"** com uma distância de **10,14 m** ao fundo até o vértice **109** de coordenada (EX: **531.931,5071** NY: **8.612.904,4960**), confrontando com **Lotes**, daí deflete à direita no azimute de **288°28'56"** com uma distância de **10,47 m** ao fundo até o vértice **110** de coordenada (EX: **531.921,5763** NY: **8.612.907,8154**), confrontando com **Lotes**, daí deflete à direita no azimute de **205°06'24"** com uma distância de **6,27 m** ao fundo até o vértice **111** de coordenada (EX: **531.918,9129** NY: **8.612.902,1314**), confrontando com **Lotes**, daí deflete à direita no azimute de **293°54'39"** com uma distância de **2,78 m** ao fundo até o vértice **112** de coordenada (EX: **531.916,3640** NY: **8.612.903,2615**), confrontando com **Lotes**, daí deflete à direita no azimute de **200°39'06"** com uma distância de **6,24 m** ao fundo até o vértice **113** de coordenada (EX: **531.914,1608** NY: **8.612.897,4160**), confrontando com **Lotes**, daí deflete à direita no azimute de **293°02'49"** com uma distância de **2,35 m** ao fundo até o vértice **114** de coordenada (EX: **531.911,9953** NY: **8.612.898,3373**), confrontando com **Lotes**, daí deflete à direita no azimute de **202°09'20"** com uma distância de **4,94 m** ao fundo até o vértice **115** de coordenada (EX: **531.910,1298** NY: **8.612.893,7559**), confrontando com **Lotes**, daí deflete à direita no azimute de **117°21'19"** com uma distância de **3,80 m** ao fundo até o vértice **116** de coordenada (EX: **531.913,5048** NY: **8.612.892,0098**), confrontando com **Lotes**, daí deflete à direita no azimute de **204°58'59"** com uma distância de **5,79 m** ao fundo até o vértice **117** de coordenada (EX: **531.911,0557** NY: **8.612.886,7536**), confrontando com **Lotes**, daí deflete à direita no azimute de **116°33'53"** com uma distância de **7,19 m** do lado direito até o vértice **118** de coordenada (EX: **531.917,4888** NY: **8.612.883,5371**), confrontando com **Lotes**, daí deflete à direita no azimute de **208°24'24"** com uma distância de **2,36 m** do lado direito até o vértice **119** de coordenada (EX: **531.916,3640** NY: **8.612.881,4574**), confrontando com **Lotes**, daí deflete à esquerda no azimute de **298°54'12"** com uma distância de **1,20 m** do lado direito até o vértice **120** de coordenada (EX: **531.915,3113** NY: **8.612.882,0386**), confrontando com **Lotes**, daí deflete à direita no azimute de **206°17'31"** com uma distância de **6,43 m** do lado direito até o vértice **121** de coordenada (EX: **531.912,4594** NY: **8.612.876,2662**), confrontando com **Lotes**, daí deflete à esquerda no azimute de **209°50'29"** com uma distância de **2,66 m** do lado direito até o vértice **122** de coordenada (EX: **531.911,1316** NY: **8.612.873,9516**), confrontando com **Lotes**, daí deflete à esquerda no azimute de **298°21'05"** com uma distância de **2,41 m** do lado direito até o vértice **123** de coordenada (EX: **531.909,0028** NY: **8.612.875,1003**), confrontando com **Lotes**, daí deflete à direita no azimute de **213°24'44"** com uma distância de **4,44 m** do lado direito até o vértice **124** de coordenada (EX: **531.906,5567** NY: **8.612.871,3923**), confrontando com **Lotes**, daí deflete à direita no azimute de **211°59'25"** com uma distância de **5,56 m** do lado direito até o vértice **125** de coordenada (EX: **531.903,6063** NY: **8.612.922,2189**), confrontando com **Lotes**, daí deflete à esquerda no azimute de **299°28'38"** com uma distância de **2,83 m** do lado direito até o vértice **126** de coordenada (EX: **531.901,1387** NY: **8.612.868,0637**), confrontando com **Lotes**, daí deflete à esquerda no azimute de **210°15'30"** com uma distância de **4,33 m** do lado direito até o vértice **127** de coordenada (EX: **531.898,9526** NY: **8.612.864,3164**), confrontando com **Lotes**, daí deflete à direita no azimute de **297°51'00"** com uma distância de **2,85 m** do lado direito até o vértice **128** de coordenada (EX: **531.896,4293** NY: **8.612.865,6496**),

confrontando com **Lotes**, daí deflete à esquerda no azimute de **210°00'11"** com uma distância de **6,03 m** do lado direito até o vértice **129** de coordenada (EX: **531.893,4117** NY: **8.612.860,4236**), confrontando com **Lotes**, daí deflete à esquerda no azimute de **115°05'10"** com uma distância de **6,23 m** do lado direito até o vértice **130** de coordenada (EX: **531.899,0568** NY: **8.612.857,7809**), confrontando com **Lotes**, daí deflete à direita no azimute de **206°21'09"** com uma distância de **5,90 m** do lado direito até o vértice **131** de coordenada (EX: **531.896,4344** NY: **8.612.852,4871**), confrontando com **Lotes**, daí deflete à direita no azimute de **295°56'03"** com uma distância de **5,71 m** do lado direito até o vértice **132** de coordenada (EX: **531.891,2943** NY: **8.612.854,9868**), confrontando com **Lotes**, daí deflete à esquerda no azimute de **203°48'30"** com uma distância de **6,42 m** do lado direito até o vértice **133** de coordenada (EX: **531.888,7013** NY: **8.612.849,1100**), confrontando com **Lotes**, daí deflete à direita no azimute de **204°31'53"** com uma distância de **7,65 m** do lado direito até o vértice **134** de coordenada (EX: **531.885,5245** NY: **8.612.842,1493**), confrontando com **Lotes**, daí deflete à esquerda no azimute de **288°34'15"** com uma distância de **10,91 m** do lado direito até o vértice **135** de coordenada (EX: **531.875,1751** NY: **8.612.845,6264**), confrontando com **Lotes**, daí deflete à direita no azimute de **189°03'20"** com uma distância de **14,08 m** do lado direito até o vértice **136** de coordenada (EX: **531.872,9585** NY: **8.612.831,7188**), confrontando com **Lotes**, daí deflete à esquerda no azimute de **180°17'20"** com uma distância de **5,49 m** do lado direito até o vértice **137** de coordenada (EX: **531.872,9308** NY: **8.612.826,2229**), confrontando com **Lotes**, daí deflete à esquerda no azimute de **91°50'31"** com uma distância de **6,24 m** do lado direito até o vértice **138** de coordenada (EX: **531.879,1685** NY: **8.612.826,0223**), confrontando com **Lotes**, daí deflete à direita no azimute de **181°43'30"** com uma distância de **6,90 m** do lado direito até o vértice **139** de coordenada (EX: **531.878,9608** NY: **8.612.819,1253**), confrontando com **Lotes**, daí deflete à esquerda no azimute de **181°18'54"** com uma distância de **5,00 m** do lado direito até o vértice **140** de coordenada (EX: **531.878,8460** NY: **8.612.814,1244**), confrontando com **Lotes**, daí deflete à direita no azimute de **271°33'15"** com uma distância de **2,79 m** do lado direito até o vértice **141** de coordenada (EX: **531.876,0521** NY: **8.612.814,2002**), confrontando com **Lotes**, daí deflete à direita no azimute de **185°39'35"** com uma distância de **4,29 m** do lado direito até o vértice **142** de coordenada (EX: **531.875,6282** NY: **8.612.809,9229**), confrontando com **Lotes**, daí deflete à esquerda no azimute de **188°50'30"** com uma distância de **3,86 m** do lado direito até o vértice **143** de coordenada (EX: **531.875,0344** NY: **8.612.806,1055**), confrontando com **Lotes**, daí deflete à direita no azimute de **275°30'51"** com uma distância de **2,42 m** do lado direito até o vértice **144** de coordenada (EX: **531.872,6188** NY: **8.612.806,3387**), confrontando com **Lotes**, daí deflete à esquerda no azimute de **187°18'35"** com uma distância de **5,26 m** do lado direito até o vértice **145** de coordenada (EX: **531.871,9489** NY: **8.612.801,1163**), confrontando com **Lotes**, daí deflete à direita no azimute de **274°39'32"** com uma distância de **1,33 m** do lado direito até o vértice **146** de coordenada (EX: **531.870,6236** NY: **8.612.801,2243**), confrontando com **Lotes**, daí deflete à esquerda no azimute de **187°04'45"** com uma distância de **3,04 m** do lado direito até o vértice **147** de coordenada (EX: **531.870,2485** NY: **8.612.798,2039**), confrontando com **Lotes**, daí deflete à esquerda no azimute de **182°40'34"** com uma distância de **6,21 m** do lado direito até o vértice **148** de coordenada (EX: **531.869,9584** NY: **8.612.791,9976**), confrontando com **Lotes**, daí deflete à direita no azimute de **272°00'45"** com uma distância de **1,00 m** do lado direito até o vértice **149** de coordenada (EX: **531.868,9538** NY: **8.612.792,0329**), confrontando com **Lotes**, daí deflete à direita no azimute de **177°09'07"** com uma distância de **6,16 m** do lado direito até o vértice **150** de coordenada (EX: **531.869,2600** NY:

8.612.785,8777), confrontando com **Lotes**, daí deflete à esquerda no azimute de **271°42'00"** com uma distância de **1,74 m** do lado direito até o vértice **151** de coordenada (EX: **531.867,5146** NY: **8.612.785,9295**), confrontando com **Lotes**, daí deflete à esquerda no azimute de **180°06'04"** com uma distância de **4,81 m** do lado direito até o vértice **152** de coordenada (EX: **531.867,5061** NY: **8.612.781,1170**), confrontando com **Lotes**, daí deflete à direita no azimute de **91°20'17"** com uma distância de **0,55 m** do lado direito até o vértice **153** de coordenada (EX: **531.868,0584** NY: **8.612.781,1041**), confrontando com **Lotes**, daí deflete à direita no azimute de **182°19'56"** com uma distância de **4,70 m** do lado direito até o vértice **154** de coordenada (EX: **531.867,8669** NY: **8.612.776,4022**), confrontando com **Lotes**, daí deflete à esquerda no azimute de **181°54'16"** com uma distância de **6,41 m** do lado direito até o vértice **155** de coordenada (EX: **531.867,6538** NY: **8.612.769,9932**), confrontando com **Lotes**, daí deflete à direita no azimute de **88°38'56"** com uma distância de **0,96 m** do lado direito até o vértice **156** de coordenada (EX: **531.868,6205** NY: **8.612.770,0160**), confrontando com **Lotes**, daí deflete à direita no azimute de **170°42'12"** com uma distância de **5,18 m** do lado direito até o vértice **157** de coordenada (EX: **531.869,4578** NY: **8.612.764,9010**), confrontando com **Lotes**, daí deflete à esquerda no azimute de **82°33'35"** com uma distância de **2,05 m** do lado direito até o vértice **158** de coordenada (EX: **531.871,4977** NY: **8.612.765,1674**), confrontando com **Lotes**, daí deflete à esquerda no azimute de **171°19'20"** com uma distância de **6,70 m** do lado direito até o vértice **159** de coordenada (EX: **531.872,5089** NY: **8.612.758,5419**), confrontando com **Lotes**, daí deflete à direita no azimute de **251°47'31"** com uma distância de **4,48 m** do lado direito até o vértice **160** de coordenada (EX: **531.868,2464** NY: **8.612.757,1398**), confrontando com **Lotes**, daí deflete à esquerda no azimute de **160°56'33"** com uma distância de **6,88 m** do lado direito até o vértice **161** de coordenada (EX: **531.870,4929** NY: **8.612.750,6367**), confrontando com **Lotes**, daí deflete à esquerda no azimute de **66°12'58"** com uma distância de **3,66 m** do lado direito até o vértice **162** de coordenada (EX: **531.873,8479** NY: **8.612.752,1153**), confrontando com **Lotes**, daí deflete à direita no azimute de **156°32'07"** com uma distância de **4,95 m** do lado direito até o vértice **163** de coordenada (EX: **531.875,8217** NY: **8.612.747,5682**), confrontando com **Lotes**, daí deflete à direita no azimute de **241°39'27"** com uma distância de **2,70 m** do lado direito até o vértice **164** de coordenada (EX: **531.873,4387** NY: **8.612.746,2828**), confrontando com **Lotes**, daí deflete à esquerda no azimute de **157°11'40"** com uma distância de **6,12 m** do lado direito até o vértice **165** de coordenada (EX: **531.875,8135** NY: **8.612.740,6349**), confrontando com **Lotes**, daí deflete à direita no azimute de **149°50'05"** com uma distância de **3,09 m** do lado direito até o vértice **166** de coordenada (EX: **531.877,3663** NY: **8.612.737,9632**), confrontando com **Lotes**, daí deflete à esquerda no azimute de **150°37'18"** com uma distância de **6,95 m** do lado direito até o vértice **167** de coordenada (EX: **531.880,7796** NY: **8.612.731,9002**), confrontando com **Lotes**, daí deflete à direita no azimute de **231°45'21"** com uma distância de **0,79 m** do lado direito até o vértice **168** de coordenada (EX: **531.880,1522** NY: **8.612.731,4057**), confrontando com **Lotes**, daí deflete à esquerda no azimute de **150°03'16"** com uma distância de **5,91 m** do lado direito até o vértice **169** de coordenada (EX: **531.883,1055** NY: **8.612.726,2792**), confrontando com **Lotes**, daí deflete à esquerda no azimute de **51°36'18"** com uma distância de **3,73 m** do lado direito até o vértice **170** de coordenada (EX: **531.886,0363** NY: **8.612.728,6017**), confrontando com **Lotes**, daí deflete à direita no azimute de **148°47'48"** com uma distância de **9,67 m** do lado direito até o vértice **171** de coordenada (EX: **531.891,0492** NY: **8.612.720,3255**), confrontando com **Lotes**, daí deflete à esquerda no azimute de **229°22'48"** com uma distância de **2,57 m** do lado direito até o vértice **172** de coordenada (EX: **531.889,0940** NY:

8.612.718,6485), confrontando com **Lotes**, daí deflete à direita no azimute de **149°13'08"** com uma distância de **8,91 m** do lado direito até o vértice **173** de coordenada (EX: **531.893,6537** NY: **8.612.710,9938**), confrontando com **Lotes**, daí deflete à direita no azimute de **231°36'11"** com uma distância de **0,45 m** do lado direito até o vértice **174** de coordenada (EX: **531.893,2961** NY: **8.612.710,7104**), confrontando com **Lotes**, daí deflete à esquerda no azimute de **151°16'22"** com uma distância de **3,49 m** do lado direito até o vértice **175** de coordenada (EX: **531.894,9779** NY: **8.612.707,6420**), confrontando com **Lotes**, daí deflete à direita no azimute de **130°15'39"** com uma distância de **8,33 m** do lado direito até o vértice **176** de coordenada (EX: **531.901,3413** NY: **8.612.702,2529**), confrontando com **Lotes**, daí deflete à esquerda no azimute de **354°12'12"** com uma distância de **195,13 m** do lado direito até o vértice **177** de coordenada (EX: **531.881,6329** NY: **8.612.896,3872**), confrontando com **Lotes**, daí deflete à direita no azimute de **6°20'21"** com uma distância de **5,18 m** do lado direito até o vértice **178** de coordenada (EX: **531.882,2057** NY: **8.612.901,5432**), confrontando com **Lotes**, daí deflete à esquerda no azimute de **4°45'51"** com uma distância de **4,39 m** do lado direito até o vértice **179** de coordenada (EX: **531.882,5703** NY: **8.612.905,9179**), confrontando com **Lotes**, daí deflete à esquerda no azimute de **282°11'41"** com uma distância de **7,27 m** do lado direito até o vértice **180** de coordenada (EX: **531.875,4614** NY: **8.612.907,4542**), confrontando com **Lotes**, daí deflete à direita no azimute de **190°14'39"** com uma distância de **4,39 m** do lado direito até o vértice **181** de coordenada (EX: **531.874,6802** NY: **8.612.903,1316**), confrontando com **Lotes**, daí deflete à direita no azimute de **190°16'44"** com uma distância de **5,10 m** do lado direito até o vértice **182** de coordenada (EX: **531.873,7688** NY: **8.612.898,1059**), confrontando com **Lotes**, daí deflete à esquerda no azimute de **283°34'16"** com uma distância de **0,77 m** do lado direito até o vértice **183** de coordenada (EX: **531.873,0136** NY: **8.612.898,2882**), confrontando com **Lotes**, daí deflete à esquerda no azimute de **187°48'00"** com uma distância de **3,83 m** do lado direito até o vértice **184** de coordenada (EX: **531.872,4928** NY: **8.612.894,4863**), confrontando com **Lotes**, daí deflete à direita no azimute de **286°25'49"** com uma distância de **4,23 m** do lado direito até o vértice **185** de coordenada (EX: **531.868,4306** NY: **8.612.895,6842**), confrontando com **Lotes**, daí deflete à direita no azimute de **196°15'35"** com uma distância de **5,85 m** do lado direito até o vértice **186** de coordenada (EX: **531.866,7901** NY: **8.612.890,0595**), confrontando com **Lotes**, daí deflete à esquerda no azimute de **105°16'35"** com uma distância de **13,71 m** do lado direito até o vértice **187** de coordenada (EX: **531.880,0184** NY: **8.612.886,4465**), confrontando com **Lotes**, daí deflete à direita no azimute de **10°17'36"** com uma distância de **5,97 m** do lado direito até o vértice **188** de coordenada (EX: **531.881,0860** NY: **8.612.892,3250**), confrontando com **Lotes**, daí deflete à direita no azimute de **176°02'21"** com uma distância de **187,28 m** do lado direito até o vértice **1** de coordenada (EX: **531.894,0227** NY: **8.612.705,4883**), confrontando com **Lotes**.

Descrição Perimétrica

Pontos	Coordenadas X	Coordenadas Y	Azimute	Distância	
1	2	531.883,0918	8.612.716,5954	315°27'29"	15,584 m
2	3	531.873,9240	8.612.732,1984	329°33'47"	18,097 m
3	4	531.868,1060	8.612.749,4762	341°23'24"	18,231 m
4	5	531.863,6983	8.612.769,9275	347°50'15"	20,921 m
5	6	531.859,2026	8.612.806,9514	353°04'36"	37,296 m
6	7	531.856,5580	8.612.847,3250	356°15'08"	40,460 m
7	8	531.855,3239	8.612.886,8171	358°12'36"	39,511 m

8	9	531.855,7100	8.612.891,8172	4°24'56"	5,015 m
9	10	531.860,6056	8.612.891,1662	97°34'28"	4,939 m
10	11	531.862,7983	8.612.904,5626	9°17'44"	13,575 m
11	12	531.869,6935	8.612.904,2448	92°38'20"	6,903 m
12	13	531.870,0581	8.612.911,6076	2°50'06"	7,372 m
13	14	531.870,8393	8.612.919,8883	5°23'22"	8,317 m
14	15	531.860,6972	8.612.919,4325	267°25'36"	10,152 m
15	16	531.860,5535	8.612.921,6200	356°14'30"	2,192 m
16	17	531.870,1362	8.612.922,2189	86°25'26"	9,601 m
17	18	531.869,9180	8.612.927,6855	357°42'51"	5,471 m
18	19	531.870,7872	8.612.927,7329	86°52'43"	0,870 m
19	20	531.870,3968	8.612.932,5065	355°19'28"	4,790 m
20	21	531.875,9171	8.612.932,4982	90°05'10"	5,520 m
21	22	531.875,6827	8.612.937,9405	357°32'02"	5,447 m
22	23	531.864,6678	8.612.937,9145	269°51'53"	11,015 m
23	24	531.864,4088	8.612.942,1943	356°32'13"	4,288 m
24	25	531.869,0425	8.612.942,5757	85°17'41"	4,649 m
25	26	531.868,4436	8.612.946,2993	350°51'46"	3,771 m
26	27	531.867,7802	8.612.950,9027	351°47'58"	4,651 m
27	28	531.871,7908	8.612.951,4075	82°49'34"	4,042 m
28	29	531.871,1960	8.612.956,1269	352°49'00"	4,757 m
29	30	531.870,7362	8.612.956,0687	262°47'10"	0,463 m
30	31	531.869,9648	8.612.961,8119	352°21'00"	5,795 m
31	32	531.873,3532	8.612.962,3313	81°17'06"	3,428 m
32	33	531.872,7283	8.612.966,1158	350°37'26"	3,836 m
33	34	531.868,7007	8.612.965,5603	262°08'50"	4,066 m
34	35	531.868,0411	8.612.969,4489	350°22'22"	3,944 m
35	36	531.856,2603	8.612.967,4406	260°19'32"	11,951 m
36	37	531.856,1669	8.612.967,9907	350°21'50"	0,558 m
37	38	531.866,8259	8.612.971,1502	73°29'22"	11,117 m
38	39	531.865,4243	8.612.977,3495	347°15'37"	6,356 m
39	40	531.867,9022	8.612.978,0942	73°16'21"	2,587 m
40	41	531.866,6020	8.612.983,9004	347°22'40"	5,950 m
41	42	531.869,0219	8.612.984,3871	78°37'41"	2,468 m
42	43	531.867,4248	8.612.991,3572	347°05'39"	7,151 m
43	44	531.865,9145	8.612.996,1746	342°35'36"	5,049 m
44	45	531.863,6229	8.613.002,0423	338°40'02"	6,299 m
45	46	531.854,5923	8.612.999,9471	256°56'16"	9,270 m
46	47	531.853,5146	8.613.006,8098	351°04'31"	6,947 m
47	48	531.859,5260	8.613.008,3092	75°59'41"	6,196 m
48	49	531.858,0330	8.613.014,9176	347°16'09"	6,775 m
49	50	531.857,3574	8.613.018,5776	349°32'29"	3,722 m
50	51	531.856,0829	8.613.018,3086	258°04'55"	1,303 m
51	52	531.855,3836	8.613.021,9903	349°14'43"	3,748 m
52	53	531.856,0714	8.613.022,1277	78°42'10"	0,701 m
53	54	531.855,3249	8.613.025,9932	349°04'11"	3,937 m
54	55	531.856,7600	8.613.037,3987	7°10'18"	11,495 m
55	56	531.867,3148	8.613.031,7278	118°14'54"	11,982 m
56	57	531.862,5466	8.613.022,5617	207°29'00"	10,332 m

57	58	531.865,3705	8.613.020,8952	120°32'48"	3,279 m
58	59	531.864,3984	8.613.019,0434	207°41'50"	2,091 m
59	60	531.868,2639	8.613.017,0760	116°58'28"	4,337 m
60	61	531.874,9888	8.613.013,2642	119°32'43"	7,730 m
61	62	531.874,4151	8.613.012,1920	208°08'59"	1,216 m
62	63	531.879,2064	8.613.008,6911	126°09'17"	5,934 m
63	64	531.883,3439	8.613.015,8724	29°56'54"	8,288 m
64	65	531.885,3345	8.613.014,7845	118°39'27"	2,268 m
65	66	531.884,4086	8.613.013,2337	210°50'21"	1,806 m
66	67	531.890,2734	8.613.009,9331	119°22'12"	6,730 m
67	68	531.888,7023	8.613.007,0072	208°14'03"	3,321 m
68	69	531.893,5631	8.613.003,8130	123°18'37"	5,816 m
69	70	531.895,7356	8.613.007,7812	28°41'59"	4,524 m
70	71	531.898,8707	8.613.005,9929	119°42'04"	3,609 m
71	72	531.896,8963	8.613.001,5793	204°06'04"	4,835 m
72	73	531.902,4261	8.612.999,4102	111°25'05"	5,940 m
73	74	531.900,8948	8.612.995,7290	202°35'11"	3,987 m
74	75	531.898,4644	8.612.988,8776	199°31'52"	7,270 m
75	76	531.901,1726	8.612.988,0675	106°39'12"	2,827 m
76	77	531.903,2558	8.612.994,1088	19°01'32"	6,390 m
77	78	531.906,7802	8.612.992,9689	107°55'22"	3,704 m
78	79	531.909,4959	8.612.991,9372	110°48'07"	2,905 m
79	80	531.909,9336	8.612.992,9832	22°42'25"	1,134 m
80	81	531.913,1727	8.612.991,7257	111°13'03"	3,475 m
81	82	531.911,5649	8.612.987,8907	202°44'44"	4,158 m
82	83	531.909,4663	8.612.980,8747	196°39'10"	7,323 m
83	84	531.913,3086	8.612.979,7688	106°03'25"	3,998 m
84	85	531.915,6096	8.612.985,7595	21°00'42"	6,417 m
85	86	531.915,4382	8.612.979,8820	181°40'13"	5,880 m
86	87	531.916,3488	8.612.979,8164	94°07'14"	0,913 m
87	88	531.916,2406	8.612.974,2925	181°07'20"	5,525 m
88	89	531.922,3033	8.612.974,2376	90°31'08"	6,063 m
89	90	531.922,3581	8.612.973,0032	177°27'29"	1,236 m
90	91	531.925,4032	8.612.972,9209	91°32'53"	3,046 m
91	92	531.926,9395	8.612.964,4783	169°41'12"	8,581 m
92	93	531.914,9336	8.612.961,9609	258°09'28"	12,267 m
93	94	531.913,9156	8.612.967,8457	350°11'08"	5,972 m
94	95	531.902,2908	8.612.965,3494	257°52'49"	11,890 m
95	96	531.903,5802	8.612.959,1220	168°18'07"	6,359 m
96	97	531.911,5015	8.612.961,2412	75°01'20"	8,200 m
97	98	531.911,5564	8.612.958,2236	178°57'28"	3,018 m
98	99	531.904,0946	8.612.956,8520	259°35'04"	7,587 m
99	100	531.904,2043	8.612.955,5352	175°14'16"	1,321 m
100	101	531.912,8183	8.612.957,1126	79°37'23"	8,757 m
101	102	531.913,3190	8.612.951,5025	174°54'00"	5,632 m
102	103	531.897,5655	8.612.951,1870	268°51'10"	15,757 m
103	104	531.897,8399	8.612.946,4685	176°40'18"	4,726 m
104	105	531.902,7778	8.612.946,6469	87°55'51"	4,941 m
105	106	531.903,1618	8.612.936,7161	177°47'08"	9,938 m

106	107	531.928,3707	8.612.938,8124	85°14'47"	25,296 m
107	108	531.932,3468	8.612.914,6071	170°40'18"	24,530 m
108	109	531.931,5071	8.612.904,4960	184°44'51"	10,146 m
109	110	531.921,5763	8.612.907,8154	288°28'56"	10,471 m
110	111	531.918,9129	8.612.902,1314	205°06'24"	6,277 m
111	112	531.916,3640	8.612.903,2615	293°54'39"	2,788 m
112	113	531.914,1608	8.612.897,4160	200°39'06"	6,247 m
113	114	531.911,9953	8.612.898,3373	293°02'49"	2,353 m
114	115	531.910,1298	8.612.893,7559	202°09'20"	4,947 m
115	116	531.913,5048	8.612.892,0098	117°21'19"	3,800 m
116	117	531.911,0557	8.612.886,7536	204°58'59"	5,799 m
117	118	531.917,4888	8.612.883,5371	116°33'53"	7,192 m
118	119	531.916,3640	8.612.881,4574	208°24'24"	2,364 m
119	120	531.915,3113	8.612.882,0386	298°54'12"	1,202 m
120	121	531.912,4594	8.612.876,2662	206°17'31"	6,438 m
121	122	531.911,1316	8.612.873,9516	209°50'29"	2,668 m
122	123	531.909,0028	8.612.875,1003	298°21'05"	2,419 m
123	124	531.906,5567	8.612.871,3923	213°24'44"	4,442 m
124	125	531.903,6063	8.612.866,6689	211°59'25"	5,569 m
125	126	531.901,1387	8.612.868,0637	299°28'38"	2,835 m
126	127	531.898,9526	8.612.864,3164	210°15'30"	4,338 m
127	128	531.896,4293	8.612.865,6496	297°51'00"	2,854 m
128	129	531.893,4117	8.612.860,4236	210°00'11"	6,035 m
129	130	531.899,0568	8.612.857,7809	115°05'10"	6,233 m
130	131	531.896,4344	8.612.852,4871	206°21'09"	5,908 m
131	132	531.891,2943	8.612.854,9868	295°56'03"	5,716 m
132	133	531.888,7013	8.612.849,1100	203°48'30"	6,423 m
133	134	531.885,5245	8.612.842,1493	204°31'53"	7,651 m
134	135	531.875,1751	8.612.845,6264	288°34'15"	10,918 m
135	136	531.872,9585	8.612.831,7188	189°03'20"	14,083 m
136	137	531.872,9308	8.612.826,2229	180°17'20"	5,496 m
137	138	531.879,1685	8.612.826,0223	91°50'31"	6,241 m
138	139	531.878,9608	8.612.819,1253	181°43'30"	6,900 m
139	140	531.878,8460	8.612.814,1244	181°18'54"	5,002 m
140	141	531.876,0521	8.612.814,2002	271°33'15"	2,795 m
141	142	531.875,6282	8.612.809,9229	185°39'35"	4,298 m
142	143	531.875,0344	8.612.806,1055	188°50'30"	3,863 m
143	144	531.872,6188	8.612.806,3387	275°30'51"	2,427 m
144	145	531.871,9489	8.612.801,1163	187°18'35"	5,265 m
145	146	531.870,6236	8.612.801,2243	274°39'32"	1,330 m
146	147	531.870,2485	8.612.798,2039	187°04'45"	3,044 m
147	148	531.869,9584	8.612.791,9976	182°40'34"	6,213 m
148	149	531.868,9538	8.612.792,0329	272°00'45"	1,005 m
149	150	531.869,2600	8.612.785,8777	177°09'07"	6,163 m
150	151	531.867,5146	8.612.785,9295	271°42'00"	1,746 m
151	152	531.867,5061	8.612.781,1170	180°06'04"	4,813 m
152	153	531.868,0584	8.612.781,1041	91°20'17"	0,552 m
153	154	531.867,8669	8.612.776,4022	182°19'56"	4,706 m

154	155	531.867,6538	8.612.769,9932	181°54'16"	6,413 m
155	156	531.868,6205	8.612.770,0160	88°38'56"	0,967 m
156	157	531.869,4578	8.612.764,9010	170°42'12"	5,183 m
157	158	531.871,4977	8.612.765,1674	82°33'35"	2,057 m
158	159	531.872,5089	8.612.758,5419	171°19'20"	6,702 m
159	160	531.868,2464	8.612.757,1398	251°47'31"	4,487 m
160	161	531.870,4929	8.612.750,6367	160°56'33"	6,880 m
161	162	531.873,8479	8.612.752,1153	66°12'58"	3,666 m
162	163	531.875,8217	8.612.747,5682	156°32'07"	4,957 m
163	164	531.873,4387	8.612.746,2828	241°39'27"	2,708 m
164	165	531.875,8135	8.612.740,6349	157°11'40"	6,127 m
165	166	531.877,3663	8.612.737,9632	149°50'05"	3,090 m
166	167	531.880,7796	8.612.731,9002	150°37'18"	6,958 m
167	168	531.880,1522	8.612.731,4057	231°45'21"	0,799 m
168	169	531.883,1055	8.612.726,2792	150°03'16"	5,916 m
169	170	531.886,0363	8.612.728,6017	51°36'18"	3,739 m
170	171	531.891,0492	8.612.720,3255	148°47'48"	9,676 m
171	172	531.889,0940	8.612.718,6485	229°22'48"	2,576 m
172	173	531.893,6537	8.612.710,9938	149°13'08"	8,910 m
173	174	531.893,2961	8.612.710,7104	231°36'11"	0,456 m
174	175	531.894,9779	8.612.707,6420	151°16'22"	3,499 m
175	176	531.901,3413	8.612.702,2529	130°15'39"	8,339 m
176	177	531.881,6329	8.612.896,3872	354°12'12"	195,132 m
177	178	531.882,2057	8.612.901,5432	6°20'21"	5,188 m
178	179	531.882,5703	8.612.905,9179	4°45'51"	4,390 m
179	180	531.875,4614	8.612.907,4542	282°11'41"	7,273 m
180	181	531.874,6802	8.612.903,1316	190°14'39"	4,393 m
181	182	531.873,7688	8.612.898,1059	190°16'44"	5,108 m
182	183	531.873,0136	8.612.898,2882	283°34'16"	0,777 m
183	184	531.872,4928	8.612.894,4863	187°48'00"	3,837 m
184	185	531.868,4306	8.612.895,6842	286°25'49"	4,235 m
185	186	531.866,7901	8.612.890,0595	196°15'35"	5,859 m
186	187	531.880,0184	8.612.886,4465	105°16'35"	13,713 m
187	188	531.881,0860	8.612.892,3250	10°17'36"	5,975 m
188	001	531.894,0227	8.612.705,4883	176°02'21"	187,284 m

Santo Amaro - Ba, Segunda-feira, 22 de Janeiro de 2024.

Fábio de Mello Lopes
Fábio de Mello Lopes

Engenheiro Agrimensor
 CREA: 72566/D BA ART: BA20230479011



Peça Técnica de Engenharia Parcelamento do Solo da Origem PQ 72 - Área Remanescente Núcleo Candolândia

Índice:

- 02 Beneficiário da Área**
- 03 Mapa de Localização da Área**
- 04 Mapa do Georreferenciamento da Área**
- 05 Memorial Descritivo e Descrição
Perimétrica da Área**

Cadastro Do Parcelamento Da PQ 72

Informações Da Parcela

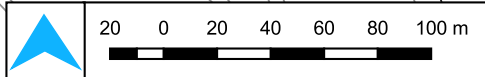
Nome: Município de Santo Amaro **CPF/CNPJ:** 14.222.566/0001-72 **RG:** 000000000000 **NIS:** Não informado
Endereço: Rua Sem Registro

Inscrição da Parcela: 00.00.000.0000.000 **Lote:** Área Remanescente **Tipo de Ocupação:** Territorial
Espécie da Parcela: Origem **Características da Derivação:** **Pavimento da Derivação:**

Medidas do Terreno:
Perímetro da Parcela: 2.744,72 m **Área da Parcela:** 78.904,28 m²
Testada: 0,00 m **Lado Direito:** 0,00 m
Lado Esquerdo: 0,00 m **Fundo:** 0,00 m

Total de Parcelas: 1

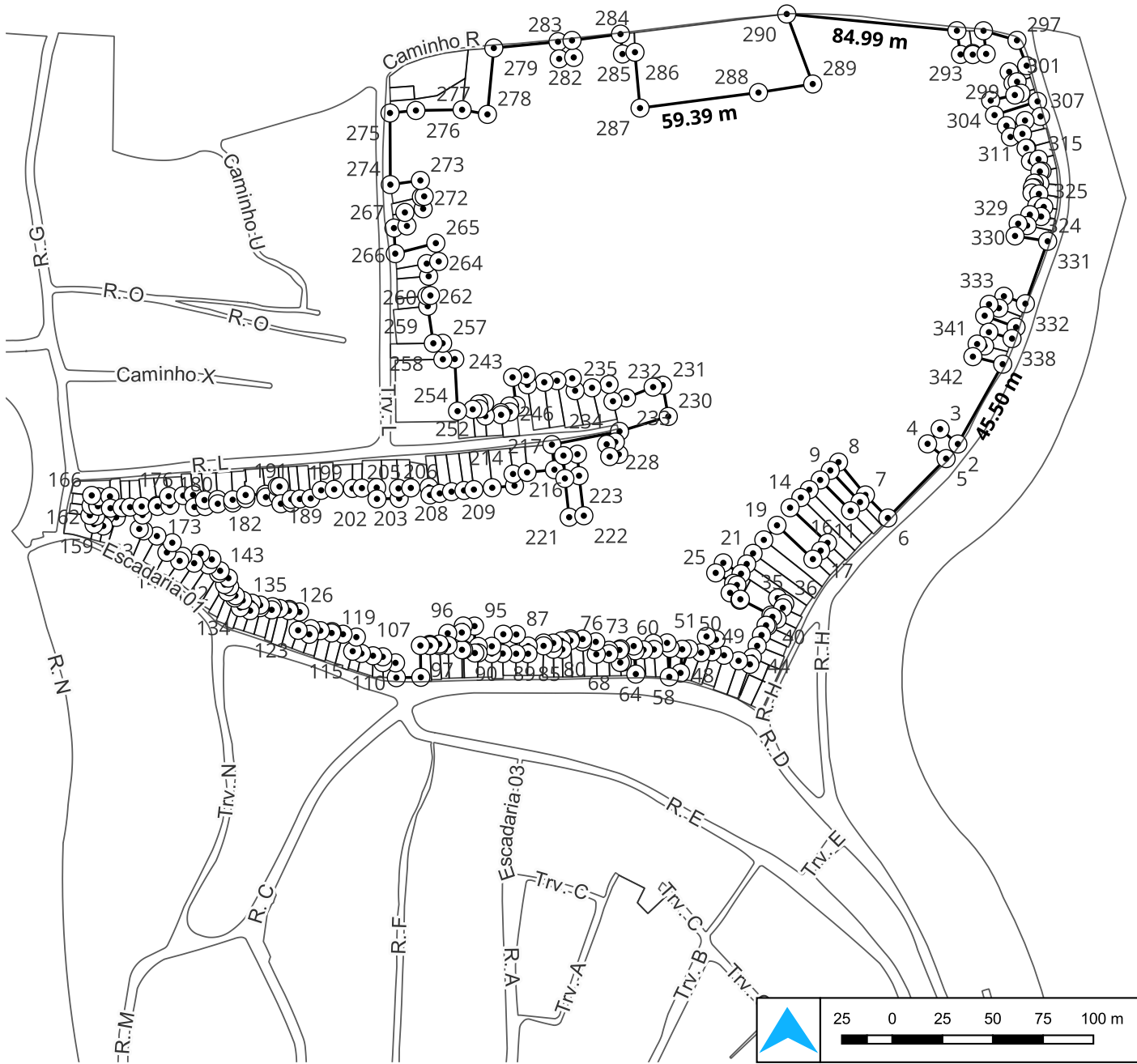
Área remanescente da Quadra 72



Finalidade: _____
 Localização da área remanescente na quadra _____
 Local: _____
 Bairro Candolândia, Santo Amaro - BA _____
 Área: 78.904,28 m² Perímetro: 2.744,72 m
 Contratante: _____
 Prefeitura de Santo Amaro - Bahia _____
 Secretaria Municipal de Desenvolvimento Social e Habitação _____
 Secretaria Municipal de Infra-Estrutura e Desenvolvimento Urbano _____

Responsável Técnico: _____
 Fabio de Mello Lopes CREA: 050990706-7 _____
 Projetista: _____
 Naron Silva Tranzillo CREA: 052161281-0 _____
 Escala Numérica: 1:2.600 Data: 06/ 2024 Folha: A4
 Fonte de dados: _____
 Sistema de referência : SIRGAS 2000
 Sistema de Projeção : UTM zona 24S
 Base de dados : Ortofoto GDS 7.5 cm

Georreferenciamento da área remanescente da Quadra 72



Finalidade:
Local:
Área: Perímetro:
Contratante:

Responsável Técnico:
Projetista:
Escala Numérica: Data: Folha:
Fonte de dados:

Memorial Descritivo

Quadra 72	Área Remanescente	Área Total: 78.904,28 m ²	Perímetro: 2.744,72 m
Beneficiário: Município de Santo Amaro			Município: Santo Amaro BA

A área localizada no Bairro Candolândia, na quadra 72, de formato irregular, abrangendo uma área de **78.904,28** (setenta e oito mil, novecentos e quatro metros quadrados e vinte e oito décimos quadrados) e um perímetro de **2.744,72 m**.

Inicia-se a descrição no vértice **1** na coordenada (EX: **532.319,4341** NY: **8.613.124,8818**), no azimute de **209°19'55"** com uma distância de **45,48 m** de frente até o vértice **2** de coordenada (EX: **532.297,1539** NY: **8.613.085,2306**), confrontando com , daí deflete à direita no azimute de **310°09'22"** com uma distância de **11,50 m** do lado esquerdo até o vértice **3** de coordenada (EX: **532.288,3654** NY: **8.613.092,6459**), confrontando com , daí deflete à esquerda no azimute de **220°22'48"** com uma distância de **9,64 m** do lado esquerdo até o vértice **4** de coordenada (EX: **532.282,1174** NY: **8.613.085,2993**), confrontando com , daí deflete à esquerda no azimute de **128°36'28"** com uma distância de **11,77 m** do lado esquerdo até o vértice **5** de coordenada (EX: **532.291,3178** NY: **8.613.077,9527**), confrontando com , daí deflete à direita no azimute de **224°27'41"** com uma distância de **41,32 m** do lado esquerdo até o vértice **6** de coordenada (EX: **532.262,3776** NY: **8.613.048,4632**), confrontando com , daí deflete à direita no azimute de **315°43'05"** com uma distância de **15,98 m** do lado esquerdo até o vértice **7** de coordenada (EX: **532.251,2203** NY: **8.613.059,9037**), confrontando com **Lote 04**, daí deflete à direita no azimute de **320°41'04"** com uma distância de **21,08 m** do lado esquerdo até o vértice **8** de coordenada (EX: **532.237,8659** NY: **8.613.076,2104**), confrontando com **Lote 04**, daí deflete à esquerda no azimute de **224°49'12"** com uma distância de **5,80 m** do lado esquerdo até o vértice **9** de coordenada (EX: **532.233,7807** NY: **8.613.072,0994**), confrontando com **Lote 04**, daí deflete à esquerda no azimute de **136°51'17"** com uma distância de **21,56 m** do lado esquerdo até o vértice **10** de coordenada (EX: **532.248,5254** NY: **8.613.056,3677**), confrontando com **Lote 04**, daí deflete à direita no azimute de **227°24'45"** com uma distância de **6,36 m** do lado esquerdo até o vértice **11** de coordenada (EX: **532.243,8428** NY: **8.613.052,0637**), confrontando com **Lote 03**, daí deflete à direita no azimute de **315°20'29"** com uma distância de **21,47 m** do lado esquerdo até o vértice **12** de coordenada (EX: **532.228,7513** NY: **8.613.067,3361**), confrontando com **Lote 02**, daí deflete à esquerda no azimute de **228°24'21"** com uma distância de **7,25 m** do lado esquerdo até o vértice **13** de coordenada (EX: **532.223,3272** NY: **8.613.062,5213**), confrontando com **Lote 02**, daí deflete à esquerda no azimute de **226°56'30"** com uma distância de **5,73 m** do lado esquerdo até o vértice **14** de coordenada (EX: **532.219,1389** NY: **8.613.058,6077**), confrontando com **Lote 01**, daí deflete à esquerda no azimute de **226°42'05"** com uma distância de **7,36 m** do lado esquerdo até o vértice **15** de coordenada (EX: **532.213,7834** NY: **8.613.053,5612**), confrontando com **Lote 55**, daí deflete à esquerda no azimute de **133°10'50"** com uma distância de **25,52 m** do lado esquerdo até o vértice **16** de coordenada (EX: **532.232,3903** NY: **8.613.036,1001**), confrontando com **Lote 55**, daí deflete à direita no azimute de **221°09'32"** com uma distância de **5,16 m** do lado esquerdo até o vértice **17** de coordenada (EX: **532.228,9916** NY: **8.613.032,2122**), confrontando com **Lote 54**, daí deflete à direita no azimute de **222°30'50"** com uma distância de **5,72 m** do lado esquerdo até o vértice **18** de coordenada (EX: **532.225,1291** NY: **8.613.027,9990**), confrontando com **Lote 53**, daí deflete à direita no azimute de **313°18'39"** com uma distância de **24,51 m** do lado esquerdo até o vértice **19** de coordenada (EX: **532.207,2950** NY: **8.613.044,8113**),

confrontando com **Lote 52**, daí deflete à esquerda no azimute de **222°10'02"** com uma distância de **9,75 m** do lado esquerdo até o vértice **20** de coordenada (EX: **532.200,7490** NY: **8.613.037,5837**), confrontando com **Lote 52**, daí deflete à esquerda no azimute de **218°35'00"** com uma distância de **8,57 m** do lado esquerdo até o vértice **21** de coordenada (EX: **532.195,4027** NY: **8.613.030,8825**), confrontando com **Lote 51**, daí deflete à esquerda no azimute de **210°57'50"** com uma distância de **6,15 m** do lado esquerdo até o vértice **22** de coordenada (EX: **532.192,2388** NY: **8.613.025,6094**), confrontando com **Lote 50**, daí deflete à esquerda no azimute de **210°14'15"** com uma distância de **5,60 m** do lado esquerdo até o vértice **23** de coordenada (EX: **532.189,4192** NY: **8.613.020,7720**), confrontando com **Lote 49**, daí deflete à direita no azimute de **301°28'47"** com uma distância de **10,32 m** do lado esquerdo até o vértice **24** de coordenada (EX: **532.180,6160** NY: **8.613.026,1623**), confrontando com , daí deflete à esquerda no azimute de **217°11'32"** com uma distância de **6,25 m** do lado esquerdo até o vértice **25** de coordenada (EX: **532.176,8370** NY: **8.613.021,1822**), confrontando com , daí deflete à esquerda no azimute de **120°30'09"** com uma distância de **10,30 m** do lado esquerdo até o vértice **26** de coordenada (EX: **532.185,7097** NY: **8.613.015,9552**), confrontando com , daí deflete à esquerda no azimute de **36°38'59"** com uma distância de **0,04 m** do lado esquerdo até o vértice **27** de coordenada (EX: **532.185,7353** NY: **8.613.015,9896**), confrontando com , daí deflete à direita no azimute de **118°43'39"** com uma distância de **1,78 m** do lado esquerdo até o vértice **28** de coordenada (EX: **532.187,2961** NY: **8.613.015,1342**), confrontando com , daí deflete à esquerda no azimute de **68°57'05"** com uma distância de **0,08 m** do lado esquerdo até o vértice **29** de coordenada (EX: **532.187,3685** NY: **8.613.015,1621**), confrontando com , daí deflete à direita no azimute de **220°42'42"** com uma distância de **5,16 m** do lado esquerdo até o vértice **30** de coordenada (EX: **532.184,0033** NY: **8.613.011,2512**), confrontando com , daí deflete à esquerda no azimute de **127°02'11"** com uma distância de **6,06 m** do lado esquerdo até o vértice **31** de coordenada (EX: **532.188,8369** NY: **8.613.007,6040**), confrontando com , daí deflete à esquerda no azimute de **28°02'00"** com uma distância de **0,54 m** do lado esquerdo até o vértice **32** de coordenada (EX: **532.189,0902** NY: **8.613.008,0796**), confrontando com , daí deflete à direita no azimute de **117°33'38"** com uma distância de **17,14 m** do lado esquerdo até o vértice **33** de coordenada (EX: **532.204,2886** NY: **8.613.000,1474**), confrontando com , daí deflete à esquerda no azimute de **21°25'54"** com uma distância de **0,06 m** do lado esquerdo até o vértice **34** de coordenada (EX: **532.204,3120** NY: **8.613.000,2070**), confrontando com , daí deflete à direita no azimute de **21°26'24"** com uma distância de **9,06 m** do lado esquerdo até o vértice **35** de coordenada (EX: **532.207,6223** NY: **8.613.008,6366**), confrontando com , daí deflete à direita no azimute de **127°30'08"** com uma distância de **4,45 m** do lado esquerdo até o vértice **36** de coordenada (EX: **532.211,1487** NY: **8.613.005,9305**), confrontando com **Lote 49**, daí deflete à direita no azimute de **204°28'45"** com uma distância de **2,32 m** do lado esquerdo até o vértice **37** de coordenada (EX: **532.210,1856** NY: **8.613.003,8151**), confrontando com **Lote 49**, daí deflete à direita no azimute de **206°39'53"** com uma distância de **6,29 m** do lado esquerdo até o vértice **38** de coordenada (EX: **532.207,3650** NY: **8.612.998,1983**), confrontando com **Lote 48**, daí deflete à esquerda no azimute de **26°51'41"** com uma distância de **0,01 m** do lado esquerdo até o vértice **39** de coordenada (EX: **532.207,3678** NY: **8.612.998,2038**), confrontando com **Lote 48**, daí deflete à esquerda no azimute de **295°54'26"** com uma distância de **2,59 m** do lado esquerdo até o vértice **40** de coordenada (EX: **532.205,0362** NY: **8.612.999,3363**), confrontando com **Lote 47**, daí deflete à esquerda no azimute de **206°54'59"** com uma distância de **5,15 m** do lado esquerdo até o vértice **41** de coordenada (EX: **532.202,7068** NY: **8.612.994,7478**), confrontando com **Lote 47**, daí deflete à direita no

azimute de **294°52'43"** com uma distância de **0,94 m** do lado esquerdo até o vértice **42** de coordenada (EX: **532.201,8528** NY: **8.612.995,1438**), confrontando com **Lote 46**, daí deflete à esquerda no azimute de **204°52'56"** com uma distância de **5,35 m** do lado esquerdo até o vértice **43** de coordenada (EX: **532.199,6004** NY: **8.612.990,2874**), confrontando com **Lote 46**, daí deflete à esquerda no azimute de **202°01'04"** com uma distância de **5,77 m** do lado esquerdo até o vértice **44** de coordenada (EX: **532.197,4391** NY: **8.612.984,9427**), confrontando com **Lote 45**, daí deflete à direita no azimute de **202°18'32"** com uma distância de **6,28 m** do lado esquerdo até o vértice **45** de coordenada (EX: **532.195,0564** NY: **8.612.979,1358**), confrontando com **Lote 44**, daí deflete à esquerda no azimute de **199°44'47"** com uma distância de **3,62 m** do lado esquerdo até o vértice **46** de coordenada (EX: **532.193,8343** NY: **8.612.975,7312**), confrontando com **Lote 40**, daí deflete à direita no azimute de **287°28'31"** com uma distância de **5,90 m** do lado esquerdo até o vértice **47** de coordenada (EX: **532.188,2041** NY: **8.612.977,5037**), confrontando com **Lote 39**, daí deflete à direita no azimute de **290°38'47"** com uma distância de **7,75 m** do lado esquerdo até o vértice **48** de coordenada (EX: **532.180,9486** NY: **8.612.980,2376**), confrontando com **Lote 38**, daí deflete à esquerda no azimute de **285°54'18"** com uma distância de **6,16 m** do lado esquerdo até o vértice **49** de coordenada (EX: **532.175,0241** NY: **8.612.981,9258**), confrontando com **Lote 37**, daí deflete à direita no azimute de **17°32'44"** com uma distância de **6,41 m** do lado esquerdo até o vértice **50** de coordenada (EX: **532.176,9555** NY: **8.612.988,0346**), confrontando com **Lote 36**, daí deflete à esquerda no azimute de **288°08'53"** com uma distância de **4,94 m** do lado esquerdo até o vértice **51** de coordenada (EX: **532.172,2577** NY: **8.612.989,5744**), confrontando com **Lote 36**, daí deflete à esquerda no azimute de **198°18'33"** com uma distância de **8,46 m** do lado esquerdo até o vértice **52** de coordenada (EX: **532.169,6000** NY: **8.612.981,5425**), confrontando com **Lote 36**, daí deflete à direita no azimute de **286°38'20"** com uma distância de **6,32 m** do lado esquerdo até o vértice **53** de coordenada (EX: **532.163,5451** NY: **8.612.983,3520**), confrontando com **Lote 35**, daí deflete à esquerda no azimute de **199°27'09"** com uma distância de **12,61 m** do lado esquerdo até o vértice **54** de coordenada (EX: **532.159,3472** NY: **8.612.971,4662**), confrontando com **Lote 35**, daí deflete à direita no azimute de **0°00'00"** com uma distância de **0,00 m** do lado esquerdo até o vértice **55** de coordenada (EX: **532.159,3472** NY: **8.612.971,4662**), confrontando com **Lote 35**, daí deflete à esquerda no azimute de **4°12'58"** com uma distância de **11,78 m** do lado esquerdo até o vértice **56** de coordenada (EX: **532.160,2131** NY: **8.612.983,2128**), confrontando com **Lote 34**, daí deflete à esquerda no azimute de **274°20'50"** com uma distância de **5,97 m** do lado esquerdo até o vértice **57** de coordenada (EX: **532.154,2626** NY: **8.612.983,6652**), confrontando com **Lote 34**, daí deflete à esquerda no azimute de **181°56'12"** com uma distância de **14,16 m** do lado esquerdo até o vértice **58** de coordenada (EX: **532.153,7841** NY: **8.612.969,5153**), confrontando com **Lote 34**, daí deflete à direita no azimute de **356°13'30"** com uma distância de **16,91 m** do lado esquerdo até o vértice **59** de coordenada (EX: **532.152,6706** NY: **8.612.986,3925**), confrontando com **Lote 33**, daí deflete à esquerda no azimute de **268°16'20"** com uma distância de **6,78 m** do lado esquerdo até o vértice **60** de coordenada (EX: **532.145,8936** NY: **8.612.986,1881**), confrontando com **Lote 33**, daí deflete à esquerda no azimute de **175°37'11"** com uma distância de **3,08 m** do lado esquerdo até o vértice **61** de coordenada (EX: **532.146,1285** NY: **8.612.983,1215**), confrontando com **Lote 33**, daí deflete à direita no azimute de **268°02'55"** com uma distância de **5,11 m** do lado esquerdo até o vértice **62** de coordenada (EX: **532.141,0218** NY: **8.612.982,9475**), confrontando com **Lote 32**, daí deflete à esquerda no azimute de **263°24'00"** com uma distância de **4,24 m** do lado esquerdo até o vértice **63** de coordenada

(EX: **532.136,8112** NY: **8.612.982,4603**), confrontando com **Lote 31**, daí deflete à esquerda no azimute de **178°21'31"** com uma distância de **11,56 m** do lado esquerdo até o vértice **64** de coordenada (EX: **532.137,1423** NY: **8.612.970,9058**), confrontando com **Lote 31**, daí deflete à direita no azimute de **355°38'17"** com uma distância de **13,96 m** do lado esquerdo até o vértice **65** de coordenada (EX: **532.136,0804** NY: **8.612.984,8266**), confrontando com **Lote 30**, daí deflete à esquerda no azimute de **258°13'10"** com uma distância de **6,65 m** do lado esquerdo até o vértice **66** de coordenada (EX: **532.129,5731** NY: **8.612.983,4695**), confrontando com **Lote 30**, daí deflete à esquerda no azimute de **172°32'35"** com uma distância de **6,70 m** do lado esquerdo até o vértice **67** de coordenada (EX: **532.130,4431** NY: **8.612.976,8230**), confrontando com **Lote 30**, daí deflete à direita no azimute de **260°26'22"** com uma distância de **1,04 m** do lado esquerdo até o vértice **68** de coordenada (EX: **532.129,4169** NY: **8.612.976,6501**), confrontando com **Lote 30**, daí deflete à direita no azimute de **356°19'11"** com uma distância de **6,24 m** do lado esquerdo até o vértice **69** de coordenada (EX: **532.129,0163** NY: **8.612.982,8779**), confrontando com **Lote 28**, daí deflete à esquerda no azimute de **268°11'37"** com uma distância de **5,24 m** do lado esquerdo até o vértice **70** de coordenada (EX: **532.123,7748** NY: **8.612.982,7126**), confrontando com **Lote 28**, daí deflete à esquerda no azimute de **179°24'59"** com uma distância de **1,71 m** do lado esquerdo até o vértice **71** de coordenada (EX: **532.123,7922** NY: **8.612.981,0075**), confrontando com **Lote 28**, daí deflete à direita no azimute de **267°36'20"** com uma distância de **6,29 m** do lado esquerdo até o vértice **72** de coordenada (EX: **532.117,5068** NY: **8.612.980,7447**), confrontando com **Lote 26**, daí deflete à direita no azimute de **357°46'46"** com uma distância de **6,17 m** do lado esquerdo até o vértice **73** de coordenada (EX: **532.117,2675** NY: **8.612.986,9145**), confrontando com **Lote 25**, daí deflete à esquerda no azimute de **269°05'39"** com uma distância de **6,60 m** do lado esquerdo até o vértice **74** de coordenada (EX: **532.110,6645** NY: **8.612.986,8101**), confrontando com **Lote 25**, daí deflete à direita no azimute de **1°00'20"** com uma distância de **1,49 m** do lado esquerdo até o vértice **75** de coordenada (EX: **532.110,6906** NY: **8.612.988,2977**), confrontando com **Lote 23**, daí deflete à esquerda no azimute de **270°54'32"** com uma distância de **6,03 m** do lado esquerdo até o vértice **76** de coordenada (EX: **532.104,6575** NY: **8.612.988,3935**), confrontando com **Lote 23**, daí deflete à esquerda no azimute de **178°58'24"** com uma distância de **0,83 m** do lado esquerdo até o vértice **77** de coordenada (EX: **532.104,6723** NY: **8.612.987,5631**), confrontando com **Lote 23**, daí deflete à direita no azimute de **268°16'31"** com uma distância de **4,35 m** do lado esquerdo até o vértice **78** de coordenada (EX: **532.100,3250** NY: **8.612.987,4321**), confrontando com **Lote 22**, daí deflete à esquerda no azimute de **175°23'56"** com uma distância de **4,28 m** do lado esquerdo até o vértice **79** de coordenada (EX: **532.100,6687** NY: **8.612.983,1621**), confrontando com **Lote 22**, daí deflete à direita no azimute de **270°55'50"** com uma distância de **4,43 m** do lado esquerdo até o vértice **80** de coordenada (EX: **532.096,2344** NY: **8.612.983,2341**), confrontando com **Lote 21**, daí deflete à direita no azimute de **358°26'31"** com uma distância de **3,08 m** do lado esquerdo até o vértice **81** de coordenada (EX: **532.096,1507** NY: **8.612.986,3114**), confrontando com **Lote 20**, daí deflete à esquerda no azimute de **270°16'36"** com uma distância de **4,80 m** do lado esquerdo até o vértice **82** de coordenada (EX: **532.091,3485** NY: **8.612.986,3346**), confrontando com **Lote 20**, daí deflete à esquerda no azimute de **181°38'02"** com uma distância de **1,42 m** do lado esquerdo até o vértice **83** de coordenada (EX: **532.091,3079** NY: **8.612.984,9107**), confrontando com **Lote 20**, daí deflete à direita no azimute de **269°18'12"** com uma distância de **7,63 m** do lado esquerdo até o vértice **84** de coordenada (EX: **532.083,6755** NY: **8.612.984,8179**), confrontando com **Lote 18**, daí deflete à esquerda no azimute de

181°18'16" com uma distância de **3,82 m** do lado esquerdo até o vértice **85** de coordenada (EX: **532.083,5885** NY: **8.612.980,9959**), confrontando com **Lote 18**, daí deflete à direita no azimute de **270°14'04"** com uma distância de **5,91 m** do lado esquerdo até o vértice **86** de coordenada (EX: **532.077,6742** NY: **8.612.981,0201**), confrontando com **Lote 17**, daí deflete à direita no azimute de **0°29'58"** com uma distância de **9,58 m** do lado esquerdo até o vértice **87** de coordenada (EX: **532.077,7576** NY: **8.612.990,5960**), confrontando com **Lote 16**, daí deflete à esquerda no azimute de **270°47'32"** com uma distância de **6,46 m** do lado esquerdo até o vértice **88** de coordenada (EX: **532.071,3008** NY: **8.612.990,6853**), confrontando com **Lote 16**, daí deflete à esquerda no azimute de **181°38'25"** com uma distância de **9,59 m** do lado esquerdo até o vértice **89** de coordenada (EX: **532.071,0262** NY: **8.612.981,0983**), confrontando com **Lote 16**, daí deflete à direita no azimute de **269°45'18"** com uma distância de **5,42 m** do lado esquerdo até o vértice **90** de coordenada (EX: **532.065,6046** NY: **8.612.981,0752**), confrontando com **Lote 15**, daí deflete à direita no azimute de **359°46'07"** com uma distância de **3,63 m** do lado esquerdo até o vértice **91** de coordenada (EX: **532.065,5900** NY: **8.612.984,7096**), confrontando com **Lote 14**, daí deflete à esquerda no azimute de **269°12'29"** com uma distância de **6,71 m** do lado esquerdo até o vértice **92** de coordenada (EX: **532.058,8777** NY: **8.612.984,6169**), confrontando com **Lote 14**, daí deflete à esquerda no azimute de **181°06'07"** com uma distância de **3,22 m** do lado esquerdo até o vértice **93** de coordenada (EX: **532.058,8159** NY: **8.612.981,3999**), confrontando com **Lote 14**, daí deflete à direita no azimute de **268°39'42"** com uma distância de **1,66 m** do lado esquerdo até o vértice **94** de coordenada (EX: **532.057,1610** NY: **8.612.981,3613**), confrontando com **Lote 13**, daí deflete à direita no azimute de **359°19'16"** com uma distância de **13,38 m** do lado esquerdo até o vértice **95** de coordenada (EX: **532.057,0025** NY: **8.612.994,7393**), confrontando com **Lote 12**, daí deflete à esquerda no azimute de **270°37'59"** com uma distância de **5,60 m** do lado esquerdo até o vértice **96** de coordenada (EX: **532.051,4038** NY: **8.612.994,8012**), confrontando com **Lote 12**, daí deflete à esquerda no azimute de **179°05'52"** com uma distância de **11,79 m** do lado esquerdo até o vértice **97** de coordenada (EX: **532.051,5894** NY: **8.612.983,0161**), confrontando com **Lote 12**, daí deflete à direita no azimute de **267°50'18"** com uma distância de **0,83 m** do lado esquerdo até o vértice **98** de coordenada (EX: **532.050,7635** NY: **8.612.982,9850**), confrontando com **Lote 12**, daí deflete à direita no azimute de **359°22'13"** com uma distância de **8,58 m** do lado esquerdo até o vértice **99** de coordenada (EX: **532.050,6692** NY: **8.612.991,5611**), confrontando com **Lote 11**, daí deflete à esquerda no azimute de **266°42'28"** com uma distância de **7,00 m** do lado esquerdo até o vértice **100** de coordenada (EX: **532.043,6786** NY: **8.612.991,1590**), confrontando com **Lote 11**, daí deflete à esquerda no azimute de **178°20'05"** com uma distância de **5,99 m** do lado esquerdo até o vértice **101** de coordenada (EX: **532.043,8526** NY: **8.612.985,1736**), confrontando com **Lote 11**, daí deflete à direita no azimute de **267°58'19"** com uma distância de **4,28 m** do lado esquerdo até o vértice **102** de coordenada (EX: **532.039,5715** NY: **8.612.985,0220**), confrontando com **Lote 09**, daí deflete à direita no azimute de **356°26'57"** com uma distância de **0,80 m** do lado esquerdo até o vértice **103** de coordenada (EX: **532.039,5221** NY: **8.612.985,8193**), confrontando com **Lote 08**, daí deflete à esquerda no azimute de **268°18'56"** com uma distância de **4,73 m** do lado esquerdo até o vértice **104** de coordenada (EX: **532.034,7895** NY: **8.612.985,6802**), confrontando com **Lote 08**, daí deflete à esquerda no azimute de **177°29'57"** com uma distância de **0,64 m** do lado esquerdo até o vértice **105** de coordenada (EX: **532.034,8173** NY: **8.612.985,0448**), confrontando com **Lote 08**, daí deflete à esquerda no azimute de **0°00'00"** com uma distância de **0,00 m** do lado esquerdo até o vértice **106** de coordenada (EX: **532.034,8173** NY:

8.612.985,0448), confrontando com **Lote 08**, daí deflete à direita no azimute de **270°23'25"** com uma distância de **4,71 m** do lado esquerdo até o vértice **107** de coordenada (EX: **532.030,1033** NY: **8.612.985,0770**), confrontando com **Lote 06**, daí deflete à esquerda no azimute de **179°15'03"** com uma distância de **17,74 m** do lado esquerdo até o vértice **108** de coordenada (EX: **532.030,3353** NY: **8.612.967,3356 N**), confrontando com **Lote 06**, daí deflete à direita no azimute de **278°21'21"** com uma distância de **12,30 m** ao fundo até o vértice **109** de coordenada (EX: **532.018,1662** NY: **8.612.969,1230**), confrontando com , daí deflete à direita no azimute de **356°47'06"** com uma distância de **7,36 m** ao fundo até o vértice **110** de coordenada (EX: **532.017,7535** NY: **8.612.976,4702**), confrontando com , daí deflete à esquerda no azimute de **270°41'45"** com uma distância de **6,30 m** ao fundo até o vértice **111** de coordenada (EX: **532.011,4574** NY: **8.612.976,5466**), confrontando com , daí deflete à direita no azimute de **359°27'52"** com uma distância de **2,94 m** ao fundo até o vértice **112** de coordenada (EX: **532.011,4299** NY: **8.612.979,4886**), confrontando com , daí deflete à esquerda no azimute de **275°48'25"** com uma distância de **4,89 m** ao fundo até o vértice **113** de coordenada (EX: **532.006,5633** NY: **8.612.979,9835**), confrontando com , daí deflete à direita no azimute de **281°21'46"** com uma distância de **5,86 m** ao fundo até o vértice **114** de coordenada (EX: **532.000,8168** NY: **8.612.981,1383**), confrontando com , daí deflete à direita no azimute de **284°28'35"** com uma distância de **4,49 m** ao fundo até o vértice **115** de coordenada (EX: **531.996,4724** NY: **8.612.982,2599**), confrontando com , daí deflete à direita no azimute de **14°28'43"** com uma distância de **7,24 m** ao fundo até o vértice **116** de coordenada (EX: **531.998,2821** NY: **8.612.989,2682**), confrontando com , daí deflete à esquerda no azimute de **282°10'36"** com uma distância de **6,79 m** ao fundo até o vértice **117** de coordenada (EX: **531.991,6403** NY: **8.612.990,7014**), confrontando com , daí deflete à direita no azimute de **283°20'56"** com uma distância de **5,63 m** ao fundo até o vértice **118** de coordenada (EX: **531.986,1654** NY: **8.612.992,0006**), confrontando com , daí deflete à esquerda no azimute de **193°15'10"** com uma distância de **0,70 m** ao fundo até o vértice **119** de coordenada (EX: **531.986,0042** NY: **8.612.991,3163**), confrontando com , daí deflete à direita no azimute de **281°45'29"** com uma distância de **5,72 m** ao fundo até o vértice **120** de coordenada (EX: **531.980,4052** NY: **8.612.992,4817**), confrontando com , daí deflete à esquerda no azimute de **281°27'25"** com uma distância de **4,73 m** ao fundo até o vértice **121** de coordenada (EX: **531.975,7714** NY: **8.612.993,4208**), confrontando com , daí deflete à esquerda no azimute de **197°21'46"** com uma distância de **2,90 m** ao fundo até o vértice **122** de coordenada (EX: **531.974,9055** NY: **8.612.990,6514**), confrontando com , daí deflete à direita no azimute de **289°42'10"** com uma distância de **5,90 m** ao fundo até o vértice **123** de coordenada (EX: **531.969,3530** NY: **8.612.992,6398**), confrontando com , daí deflete à direita no azimute de **4°27'29"** com uma distância de **9,15 m** ao fundo até o vértice **124** de coordenada (EX: **531.970,0645** NY: **8.613.001,7648**), confrontando com , daí deflete à esquerda no azimute de **284°02'10"** com uma distância de **5,32 m** ao fundo até o vértice **125** de coordenada (EX: **531.964,8988** NY: **8.613.003,0561**), confrontando com , daí deflete à esquerda no azimute de **188°11'12"** com uma distância de **0,68 m** ao fundo até o vértice **126** de coordenada (EX: **531.964,8026** NY: **8.613.002,3873**), confrontando com , daí deflete à direita no azimute de **283°22'10"** com uma distância de **4,77 m** ao fundo até o vértice **127** de coordenada (EX: **531.960,1662** NY: **8.613.003,4892**), confrontando com , daí deflete à direita no azimute de **283°48'12"** com uma distância de **3,69 m** ao fundo até o vértice **128** de coordenada (EX: **531.956,5781** NY: **8.613.004,3707**), confrontando com , daí deflete à esquerda no azimute de **193°24'11"** com uma distância de **1,60 m** ao fundo até o vértice **129** de coordenada (EX: **531.956,2078** NY: **8.613.002,8166**), confrontando com , daí deflete à

direita no azimute de **280°47'53"** com uma distância de **5,84 m** ao fundo até o vértice **130** de coordenada (EX: **531.950,4712** NY: **8.613.003,9107**), confrontando com , daí deflete à direita no azimute de **2°07'19"** com uma distância de **1,30 m** ao fundo até o vértice **131** de coordenada (EX: **531.950,5192** NY: **8.613.005,2056**), confrontando com , daí deflete à esquerda no azimute de **282°34'58"** com uma distância de **4,21 m** ao fundo até o vértice **132** de coordenada (EX: **531.946,4133** NY: **8.613.006,1221**), confrontando com , daí deflete à esquerda no azimute de **193°54'09"** com uma distância de **3,81 m** ao fundo até o vértice **133** de coordenada (EX: **531.945,4968** NY: **8.613.002,4195**), confrontando com , daí deflete à direita no azimute de **286°46'47"** com uma distância de **5,13 m** ao fundo até o vértice **134** de coordenada (EX: **531.940,5873** NY: **8.613.003,8998**), confrontando com , daí deflete à direita no azimute de **18°59'22"** com uma distância de **3,82 m** ao fundo até o vértice **135** de coordenada (EX: **531.941,8314** NY: **8.613.007,5150**), confrontando com , daí deflete à esquerda no azimute de **287°00'24"** com uma distância de **4,18 m** ao fundo até o vértice **136** de coordenada (EX: **531.937,8300** NY: **8.613.008,7388**), confrontando com , daí deflete à direita no azimute de **18°26'49"** com uma distância de **1,17 m** ao fundo até o vértice **137** de coordenada (EX: **531.938,2014** NY: **8.613.009,8523**), confrontando com , daí deflete à esquerda no azimute de **295°52'53"** com uma distância de **4,30 m** ao fundo até o vértice **138** de coordenada (EX: **531.934,3336** NY: **8.613.011,7289**), confrontando com , daí deflete à direita no azimute de **21°40'56"** com uma distância de **2,75 m** ao fundo até o vértice **139** de coordenada (EX: **531.935,3511** NY: **8.613.014,2882**), confrontando com , daí deflete à esquerda no azimute de **293°02'14"** com uma distância de **2,73 m** ao fundo até o vértice **140** de coordenada (EX: **531.932,8392** NY: **8.613.015,3563**), confrontando com , daí deflete à direita no azimute de **30°11'42"** com uma distância de **3,74 m** ao fundo até o vértice **141** de coordenada (EX: **531.934,7199** NY: **8.613.018,5883**), confrontando com , daí deflete à esquerda no azimute de **295°40'11"** com uma distância de **5,40 m** ao fundo até o vértice **142** de coordenada (EX: **531.929,8566** NY: **8.613.020,9256**), confrontando com , daí deflete à direita no azimute de **30°44'04"** com uma distância de **1,50 m** ao fundo até o vértice **143** de coordenada (EX: **531.930,6220** NY: **8.613.022,2128**), confrontando com , daí deflete à esquerda no azimute de **296°16'36"** com uma distância de **6,51 m** ao fundo até o vértice **144** de coordenada (EX: **531.924,7808** NY: **8.613.025,0967**), confrontando com , daí deflete à direita no azimute de **31°43'56"** com uma distância de **3,26 m** ao fundo até o vértice **145** de coordenada (EX: **531.926,4952** NY: **8.613.027,8691**), confrontando com , daí deflete à esquerda no azimute de **297°37'32"** com uma distância de **6,34 m** ao fundo até o vértice **146** de coordenada (EX: **531.920,8765** NY: **8.613.030,8096**), confrontando com , daí deflete à esquerda no azimute de **213°29'51"** com uma distância de **5,76 m** ao fundo até o vértice **147** de coordenada (EX: **531.917,6969** NY: **8.613.026,0053**), confrontando com , daí deflete à direita no azimute de **301°05'49"** com uma distância de **6,60 m** ao fundo até o vértice **148** de coordenada (EX: **531.912,0414** NY: **8.613.029,4165**), confrontando com , daí deflete à esquerda no azimute de **214°31'14"** com uma distância de **2,73 m** ao fundo até o vértice **149** de coordenada (EX: **531.910,4919** NY: **8.613.027,1637**), confrontando com , daí deflete à direita no azimute de **303°23'18"** com uma distância de **7,61 m** ao fundo até o vértice **150** de coordenada (EX: **531.904,1351** NY: **8.613.031,3534**), confrontando com , daí deflete à direita no azimute de **29°08'49"** com uma distância de **5,52 m** ao fundo até o vértice **151** de coordenada (EX: **531.906,8235** NY: **8.613.036,1742**), confrontando com , daí deflete à esquerda no azimute de **293°24'10"** com uma distância de **8,32 m** ao fundo até o vértice **152** de coordenada (EX: **531.899,1860** NY: **8.613.039,4797**), confrontando com , daí deflete à esquerda no azimute de **291°09'43"** com uma distância de **7,07 m** ao fundo até o vértice **153**

de coordenada (EX: **531.892,5963** NY: **8.613.042,0306**), confrontando com , daí deflete à direita no azimute de **294°35'25"** com uma distância de **2,38 m** ao fundo até o vértice **154** de coordenada (EX: **531.890,4334** NY: **8.613.043,0205**), confrontando com , daí deflete à direita no azimute de **13°10'21"** com uma distância de **7,08 m** ao fundo até o vértice **155** de coordenada (EX: **531.892,0464** NY: **8.613.049,9126**), confrontando com , daí deflete à esquerda no azimute de **278°04'54"** com uma distância de **12,26 m** ao fundo até o vértice **156** de coordenada (EX: **531.879,9119** NY: **8.613.051,6356**), confrontando com , daí deflete à esquerda no azimute de **198°26'07"** com uma distância de **3,01 m** ao fundo até o vértice **157** de coordenada (EX: **531.878,9588** NY: **8.613.048,7761**), confrontando com , daí deflete à direita no azimute de **280°41'32"** com uma distância de **5,34 m** ao fundo até o vértice **158** de coordenada (EX: **531.873,7164** NY: **8.613.049,7659**), confrontando com , daí deflete à esquerda no azimute de **192°31'43"** com uma distância de **5,41 m** ao fundo até o vértice **159** de coordenada (EX: **531.872,5433** NY: **8.613.044,4869**), confrontando com , daí deflete à direita no azimute de **280°43'44"** com uma distância de **4,68 m** ao fundo até o vértice **160** de coordenada (EX: **531.867,9445** NY: **8.613.045,3582**), confrontando com , daí deflete à direita no azimute de **11°49'38"** com uma distância de **4,10 m** ao fundo até o vértice **161** de coordenada (EX: **531.868,7856** NY: **8.613.049,3749**), confrontando com , daí deflete à esquerda no azimute de **277°32'20"** com uma distância de **2,93 m** ao fundo até o vértice **162** de coordenada (EX: **531.865,8773** NY: **8.613.049,7598**), confrontando com , daí deflete à direita no azimute de **7°05'27"** com uma distância de **4,93 m** ao fundo até o vértice **163** de coordenada (EX: **531.866,4854** NY: **8.613.054,6486**), confrontando com , daí deflete à direita no azimute de **96°16'06"** com uma distância de **3,42 m** ao fundo até o vértice **164** de coordenada (EX: **531.869,8854** NY: **8.613.054,2751**), confrontando com , daí deflete à esquerda no azimute de **3°15'43"** com uma distância de **4,72 m** ao fundo até o vértice **165** de coordenada (EX: **531.870,1543** NY: **8.613.058,9920**), confrontando com , daí deflete à esquerda no azimute de **281°19'49"** com uma distância de **3,42 m** ao fundo até o vértice **166** de coordenada (EX: **531.866,7965** NY: **8.613.059,6648**), confrontando com , daí deflete à direita no azimute de **93°01'12"** com uma distância de **9,07 m** ao fundo até o vértice **167** de coordenada (EX: **531.875,8556** NY: **8.613.059,1869**), confrontando com , daí deflete à direita no azimute de **177°30'04"** com uma distância de **5,85 m** ao fundo até o vértice **168** de coordenada (EX: **531.876,1108** NY: **8.613.053,3376**), confrontando com , daí deflete à esquerda no azimute de **87°23'51"** com uma distância de **5,74 m** ao fundo até o vértice **169** de coordenada (EX: **531.881,8461** NY: **8.613.053,5983**), confrontando com , daí deflete à esquerda no azimute de **86°17'18"** com uma distância de **4,03 m** ao fundo até o vértice **170** de coordenada (EX: **531.885,8651** NY: **8.613.053,8590**), confrontando com , daí deflete à direita no azimute de **86°43'08"** com uma distância de **5,79 m** ao fundo até o vértice **171** de coordenada (EX: **531.891,6438** NY: **8.613.054,1902**), confrontando com , daí deflete à esquerda no azimute de **86°01'14"** com uma distância de **7,76 m** ao fundo até o vértice **172** de coordenada (EX: **531.899,3899** NY: **8.613.054,7291**), confrontando com , daí deflete à direita no azimute de **172°31'00"** com uma distância de **0,52 m** ao fundo até o vértice **173** de coordenada (EX: **531.899,4579** NY: **8.613.054,2120**), confrontando com , daí deflete à esquerda no azimute de **85°21'38"** com uma distância de **6,24 m** ao fundo até o vértice **174** de coordenada (EX: **531.905,6819** NY: **8.613.054,7171**), confrontando com , daí deflete à esquerda no azimute de **351°39'46"** com uma distância de **4,57 m** ao fundo até o vértice **175** de coordenada (EX: **531.905,0187** NY: **8.613.059,2425**), confrontando com , daí deflete à direita no azimute de **87°16'01"** com uma distância de **7,24 m** ao fundo até o vértice **176** de coordenada (EX: **531.912,2522** NY: **8.613.059,5878**), confrontando com , daí deflete à

esquerda no azimute de **85°59'33"** com uma distância de **4,94 m** ao fundo até o vértice **177** de coordenada (EX: **531.917,1799** NY: **8.613.059,9330**), confrontando com , daí deflete à direita no azimute de **173°39'46"** com uma distância de **6,06 m** ao fundo até o vértice **178** de coordenada (EX: **531.917,8490** NY: **8.613.053,9085**), confrontando com , daí deflete à esquerda no azimute de **87°23'07"** com uma distância de **5,36 m** ao fundo até o vértice **179** de coordenada (EX: **531.923,2014** NY: **8.613.054,1529**), confrontando com , daí deflete à esquerda no azimute de **353°18'40"** com uma distância de **3,24 m** ao fundo até o vértice **180** de coordenada (EX: **531.922,8239** NY: **8.613.057,3720**), confrontando com , daí deflete à direita no azimute de **87°20'59"** com uma distância de **6,49 m** ao fundo até o vértice **181** de coordenada (EX: **531.929,3114** NY: **8.613.057,6723**), confrontando com , daí deflete à direita no azimute de **176°44'53"** com uma distância de **2,15 m** ao fundo até o vértice **182** de coordenada (EX: **531.929,4336** NY: **8.613.055,5216**), confrontando com , daí deflete à esquerda no azimute de **86°52'01"** com uma distância de **7,49 m** ao fundo até o vértice **183** de coordenada (EX: **531.936,9122** NY: **8.613.055,9309**), confrontando com , daí deflete à esquerda no azimute de **357°27'46"** com uma distância de **1,60 m** ao fundo até o vértice **184** de coordenada (EX: **531.936,8414** NY: **8.613.057,5299**), confrontando com , daí deflete à direita no azimute de **85°27'24"** com uma distância de **6,58 m** ao fundo até o vértice **185** de coordenada (EX: **531.943,4010** NY: **8.613.058,0511**), confrontando com , daí deflete à esquerda no azimute de **356°03'12"** com uma distância de **1,83 m** ao fundo até o vértice **186** de coordenada (EX: **531.943,2751** NY: **8.613.059,8762**), confrontando com , daí deflete à direita no azimute de **87°50'48"** com uma distância de **9,91 m** ao fundo até o vértice **187** de coordenada (EX: **531.953,1822** NY: **8.613.060,2486**), confrontando com , daí deflete à direita no azimute de **173°21'20"** com uma distância de **1,43 m** ao fundo até o vértice **188** de coordenada (EX: **531.953,3481** NY: **8.613.058,8240**), confrontando com , daí deflete à esquerda no azimute de **85°11'54"** com uma distância de **6,13 m** ao fundo até o vértice **189** de coordenada (EX: **531.959,4581** NY: **8.613.059,3373**), confrontando com , daí deflete à esquerda no azimute de **354°39'54"** com uma distância de **4,73 m** ao fundo até o vértice **190** de coordenada (EX: **531.959,0182** NY: **8.613.064,0481**), confrontando com , daí deflete à direita no azimute de **87°22'58"** com uma distância de **1,07 m** ao fundo até o vértice **191** de coordenada (EX: **531.960,0875** NY: **8.613.064,0969**), confrontando com , daí deflete à direita no azimute de **175°10'43"** com uma distância de **8,58 m** ao fundo até o vértice **192** de coordenada (EX: **531.960,8085** NY: **8.613.055,5491**), confrontando com , daí deflete à esquerda no azimute de **86°01'39"** com uma distância de **5,29 m** ao fundo até o vértice **193** de coordenada (EX: **531.966,0875** NY: **8.613.055,9156**), confrontando com , daí deflete à esquerda no azimute de **354°33'52"** com uma distância de **1,81 m** ao fundo até o vértice **194** de coordenada (EX: **531.965,9157** NY: **8.613.057,7218**), confrontando com , daí deflete à direita no azimute de **87°42'15"** com uma distância de **4,33 m** ao fundo até o vértice **195** de coordenada (EX: **531.970,2423** NY: **8.613.057,8953**), confrontando com , daí deflete à esquerda no azimute de **86°54'05"** com uma distância de **5,37 m** ao fundo até o vértice **196** de coordenada (EX: **531.975,6038** NY: **8.613.058,1855**), confrontando com , daí deflete à esquerda no azimute de **52°16'44"** com uma distância de **6,58 m** ao fundo até o vértice **197** de coordenada (EX: **531.980,8096** NY: **8.613.062,2120**), confrontando com , daí deflete à direita no azimute de **85°50'01"** com uma distância de **6,48 m** ao fundo até o vértice **198** de coordenada (EX: **531.987,2679** NY: **8.613.062,6825**), confrontando com , daí deflete à direita no azimute de **87°13'20"** com uma distância de **9,08 m** ao fundo até o vértice **199** de coordenada (EX: **531.996,3351** NY: **8.613.063,1224**), confrontando com , daí deflete à direita no azimute de **87°37'24"** com uma distância de **4,71 m** ao fundo até o vértice **200** de

coordenada (EX: **532.001,0459** NY: **8.613.063,3179**), confrontando com , daí deflete à direita no azimute de **88°01'48"** com uma distância de **7,35 m** ao fundo até o vértice **201** de coordenada (EX: **532.008,3951** NY: **8.613.063,5707**), confrontando com , daí deflete à direita no azimute de **178°29'47"** com uma distância de **5,63 m** ao fundo até o vértice **202** de coordenada (EX: **532.008,5429** NY: **8.613.057,9411**), confrontando com , daí deflete à esquerda no azimute de **88°51'24"** com uma distância de **11,02 m** ao fundo até o vértice **203** de coordenada (EX: **532.019,5654** NY: **8.613.058,1611**), confrontando com , daí deflete à esquerda no azimute de **356°26'38"** com uma distância de **5,02 m** ao fundo até o vértice **204** de coordenada (EX: **532.019,2538** NY: **8.613.063,1753**), confrontando com , daí deflete à direita no azimute de **87°51'25"** com uma distância de **6,10 m** ao fundo até o vértice **205** de coordenada (EX: **532.025,3515** NY: **8.613.063,4035**), confrontando com , daí deflete à direita no azimute de **88°03'54"** com uma distância de **9,05 m** ao fundo até o vértice **206** de coordenada (EX: **532.034,3943** NY: **8.613.063,7090**), confrontando com , daí deflete à direita no azimute de **172°27'46"** com uma distância de **3,82 m** ao fundo até o vértice **207** de coordenada (EX: **532.034,8949** NY: **8.613.059,9262**), confrontando com , daí deflete à esquerda no azimute de **81°15'54"** com uma distância de **4,90 m** ao fundo até o vértice **208** de coordenada (EX: **532.039,7399** NY: **8.613.060,6706**), confrontando com , daí deflete à direita no azimute de **81°42'12"** com uma distância de **5,90 m** ao fundo até o vértice **209** de coordenada (EX: **532.045,5757** NY: **8.613.061,5216**), confrontando com , daí deflete à direita no azimute de **84°21'44"** com uma distância de **6,22 m** ao fundo até o vértice **210** de coordenada (EX: **532.051,7651** NY: **8.613.062,1326**), confrontando com , daí deflete à direita no azimute de **84°51'49"** com uma distância de **4,94 m** ao fundo até o vértice **211** de coordenada (EX: **532.056,6809** NY: **8.613.062,5745**), confrontando com , daí deflete à esquerda no azimute de **84°16'44"** com uma distância de **9,17 m** ao fundo até o vértice **212** de coordenada (EX: **532.065,8096** NY: **8.613.063,4890**), confrontando com , daí deflete à direita no azimute de **84°47'30"** com uma distância de **11,10 m** ao fundo até o vértice **213** de coordenada (EX: **532.076,8638** NY: **8.613.064,4966**), confrontando com , daí deflete à esquerda no azimute de **352°53'34"** com uma distância de **5,86 m** ao fundo até o vértice **214** de coordenada (EX: **532.076,1393** NY: **8.613.070,3068**), confrontando com , daí deflete à direita no azimute de **83°30'58"** com uma distância de **7,04 m** ao fundo até o vértice **215** de coordenada (EX: **532.083,1370** NY: **8.613.071,1021**), confrontando com , daí deflete à direita no azimute de **84°14'54"** com uma distância de **13,62 m** ao fundo até o vértice **216** de coordenada (EX: **532.096,6896** NY: **8.613.072,4671**), confrontando com , daí deflete à esquerda no azimute de **354°19'58"** com uma distância de **12,50 m** ao fundo até o vértice **217** de coordenada (EX: **532.095,4547** NY: **8.613.084,9107**), confrontando com , daí deflete à direita no azimute de **133°33'48"** com uma distância de **7,93 m** ao fundo até o vértice **218** de coordenada (EX: **532.101,1981** NY: **8.613.079,4484**), confrontando com , daí deflete à direita no azimute de **176°29'20"** com uma distância de **11,37 m** ao fundo até o vértice **219** de coordenada (EX: **532.101,8947** NY: **8.613.068,0960**), confrontando com , daí deflete à direita no azimute de **258°36'01"** com uma distância de **0,04 m** ao fundo até o vértice **220** de coordenada (EX: **532.101,8556** NY: **8.613.068,0881**), confrontando com , daí deflete à esquerda no azimute de **173°32'32"** com uma distância de **19,36 m** ao fundo até o vértice **221** de coordenada (EX: **532.104,0332** NY: **8.613.048,8494**), confrontando com , daí deflete à esquerda no azimute de **84°15'04"** com uma distância de **7,32 m** ao fundo até o vértice **222** de coordenada (EX: **532.111,3163** NY: **8.613.049,5826**), confrontando com , daí deflete à esquerda no azimute de **353°09'56"** com uma distância de **20,02 m** ao fundo até o vértice **223** de coordenada (EX: **532.108,9334** NY: **8.613.069,4646**), confrontando com , daí deflete à

direita no azimute de **355°44'31"** com uma distância de **10,70 m** ao fundo até o vértice **224** de coordenada (EX: **532.108,1391** NY: **8.613.080,1327**), confrontando com , daí deflete direita no azimute de **71°11'39"** com uma distância de **15,33 m** ao fundo até o vértice **225** de coordenada (EX: **532.122,6529** NY: **8.613.085,0752**), confrontando com , daí deflete à direita no azimute de **166°09'21"** com uma distância de **6,29 m** ao fundo até o vértice **226** de coordenada (EX: **532.124,1591** NY: **8.613.078,9634**), confrontando com , daí deflete à esquerda no azimute de **76°23'38"** com uma distância de **4,68 m** ao fundo até o vértice **227** de coordenada (EX: **532.128,7068** NY: **8.613.080,0641**), confrontando com , daí deflete à esquerda no azimute de **344°11'50"** com uma distância de **6,38 m** ao fundo até o vértice **228** de coordenada (EX: **532.126,9688** NY: **8.613.086,2049**), confrontando com , daí deflete à direita no azimute de **21°39'58"** com uma distância de **5,69 m** ao fundo até o vértice **229** de coordenada (EX: **532.129,0688** NY: **8.613.091,4912**), confrontando com , daí deflete à direita no azimute de **72°58'28"** com uma distância de **25,33 m** ao fundo até o vértice **230** de coordenada (EX: **532.153,2844** NY: **8.613.098,9065**), confrontando com , daí deflete à esquerda no azimute de **349°50'45"** com uma distância de **15,77 m** ao fundo até o vértice **231** de coordenada (EX: **532.150,5036** NY: **8.613.114,4322**), confrontando com , daí deflete à esquerda no azimute de **258°57'33"** com uma distância de **4,84 m** ao fundo até o vértice **232** de coordenada (EX: **532.145,7532** NY: **8.613.113,5053**), confrontando com , daí deflete à esquerda no azimute de **247°51'13"** com uma distância de **14,29 m** ao fundo até o vértice **233** de coordenada (EX: **532.132,5158** NY: **8.613.108,1176**), confrontando com , daí deflete à direita no azimute de **256°14'00"** com uma distância de **6,93 m** ao fundo até o vértice **234** de coordenada (EX: **532.125,7862** NY: **8.613.106,4689**), confrontando com , daí deflete à direita no azimute de **347°00'19"** com uma distância de **8,59 m** ao fundo até o vértice **235** de coordenada (EX: **532.123,8550** NY: **8.613.114,8377**), confrontando com , daí deflete à esquerda no azimute de **258°45'56"** com uma distância de **8,62 m** ao fundo até o vértice **236** de coordenada (EX: **532.115,3969** NY: **8.613.113,1577**), confrontando com , daí deflete à direita no azimute de **260°13'12"** com uma distância de **8,52 m** ao fundo até o vértice **237** de coordenada (EX: **532.107,0025** NY: **8.613.111,7108**), confrontando com , daí deflete à direita no azimute de **346°53'36"** com uma distância de **6,35 m** ao fundo até o vértice **238** de coordenada (EX: **532.105,5629** NY: **8.613.117,8936**), confrontando com , daí deflete à esquerda no azimute de **260°52'32"** com uma distância de **7,67 m** ao fundo até o vértice **239** de coordenada (EX: **532.097,9883** NY: **8.613.116,6771**), confrontando com , daí deflete à direita no azimute de **262°58'18"** com uma distância de **6,39 m** ao fundo até o vértice **240** de coordenada (EX: **532.091,6448** NY: **8.613.115,8950**), confrontando com , daí deflete à esquerda no azimute de **261°28'29"** com uma distância de **8,40 m** ao fundo até o vértice **241** de coordenada (EX: **532.083,3406** NY: **8.613.114,6502**), confrontando com , daí deflete à direita no azimute de **352°24'59"** com uma distância de **4,73 m** ao fundo até o vértice **242** de coordenada (EX: **532.082,7162** NY: **8.613.119,3405**), confrontando com , daí deflete à esquerda no azimute de **261°42'07"** com uma distância de **6,86 m** ao fundo até o vértice **243** de coordenada (EX: **532.075,9235** NY: **8.613.118,3499**), confrontando com , daí deflete à esquerda no azimute de **172°56'47"** com uma distância de **14,04 m** ao fundo até o vértice **244** de coordenada (EX: **532.077,6470** NY: **8.613.104,4209**), confrontando com , daí deflete à direita no azimute de **264°34'59"** com uma distância de **3,38 m** ao fundo até o vértice **245** de coordenada (EX: **532.074,2869** NY: **8.613.104,1022**), confrontando com , daí deflete à esquerda no azimute de **174°57'28"** com uma distância de **2,97 m** ao fundo até o vértice **246** de coordenada (EX: **532.074,5476** NY: **8.613.101,1477**), confrontando com , daí deflete à direita no azimute de **265°44'10"** com uma distância de **4,48 m** ao fundo até o vértice **247** de

coordenada (EX: **532.070,0796** NY: **8.613.100,8146**), confrontando com , daí deflete à esquerda no azimute de **174°09'01"** com uma distância de **1,09 m** ao fundo até o vértice **248** de coordenada (EX: **532.070,1906** NY: **8.613.099,7310**), confrontando com , daí deflete à direita no azimute de **265°21'24"** com uma distância de **7,82 m** ao fundo até o vértice **249** de coordenada (EX: **532.062,3992** NY: **8.613.099,0982**), confrontando com , daí deflete à direita no azimute de **356°32'11"** com uma distância de **6,28 m** ao fundo até o vértice **250** de coordenada (EX: **532.062,0199** NY: **8.613.105,3659**), confrontando com , daí deflete à esquerda no azimute de **264°24'03"** com uma distância de **2,97 m** ao fundo até o vértice **251** de coordenada (EX: **532.059,0653** NY: **8.613.105,0762**), confrontando com , daí deflete à esquerda no azimute de **173°44'14"** com uma distância de **2,39 m** ao fundo até o vértice **252** de coordenada (EX: **532.059,3260** NY: **8.613.102,7010**), confrontando com , daí deflete à direita no azimute de **265°21'54"** com uma distância de **3,23 m** ao fundo até o vértice **253** de coordenada (EX: **532.056,1108** NY: **8.613.102,4403**), confrontando com , daí deflete à esquerda no azimute de **263°12'19"** com uma distância de **7,59 m** ao fundo até o vértice **254** de coordenada (EX: **532.048,5704** NY: **8.613.101,5419**), confrontando com , daí deflete à direita no azimute de **356°56'42"** com uma distância de **25,91 m** ao fundo até o vértice **255** de coordenada (EX: **532.047,1893** NY: **8.613.127,4198**), confrontando com , daí deflete à esquerda no azimute de **268°42'07"** com uma distância de **5,91 m** ao fundo até o vértice **256** de coordenada (EX: **532.041,2766** NY: **8.613.127,2859**), confrontando com , daí deflete à direita no azimute de **359°10'11"** com uma distância de **8,00 m** ao fundo até o vértice **257** de coordenada (EX: **532.041,1607** NY: **8.613.135,2805**), confrontando com , daí deflete à esquerda no azimute de **269°43'51"** com uma distância de **4,62 m** ao fundo até o vértice **258** de coordenada (EX: **532.036,5407** NY: **8.613.135,2588**), confrontando com , daí deflete à direita no azimute de **351°22'02"** com uma distância de **18,62 m** ao fundo até o vértice **259** de coordenada (EX: **532.033,7454** NY: **8.613.153,6703**), confrontando com , daí deflete à direita no azimute de **355°30'10"** com uma distância de **5,17 m** ao fundo até o vértice **260** de coordenada (EX: **532.033,3399** NY: **8.613.158,8262**), confrontando com , daí deflete à direita no azimute de **84°03'11"** com uma distância de **1,75 m** ao fundo até o vértice **261** de coordenada (EX: **532.035,0779** NY: **8.613.159,0072**), confrontando com , daí deflete à esquerda no azimute de **354°50'11"** com uma distância de **9,60 m** ao fundo até o vértice **262** de coordenada (EX: **532.034,2135** NY: **8.613.168,5729**), confrontando com , daí deflete à esquerda no azimute de **351°22'11"** com uma distância de **6,35 m** ao fundo até o vértice **263** de coordenada (EX: **532.033,2606** NY: **8.613.174,8507**), confrontando com , daí deflete à direita no azimute de **79°56'16"** com uma distância de **6,04 m** ao fundo até o vértice **264** de coordenada (EX: **532.039,2104** NY: **8.613.175,9064**), confrontando com , daí deflete à esquerda no azimute de **351°05'23"** com uma distância de **9,23 m** ao fundo até o vértice **265** de coordenada (EX: **532.037,7814** NY: **8.613.185,0211**), confrontando com , daí deflete à esquerda no azimute de **255°30'00"** com uma distância de **20,82 m** ao fundo até o vértice **266** de coordenada (EX: **532.017,6211** NY: **8.613.179,8072**), confrontando com , daí deflete à direita no azimute de **357°02'32"** com uma distância de **12,72 m** ao fundo até o vértice **267** de coordenada (EX: **532.016,9645** NY: **8.613.192,5136**), confrontando com , daí deflete à direita no azimute de **80°38'56"** com uma distância de **6,54 m** ao fundo até o vértice **268** de coordenada (EX: **532.023,4142** NY: **8.613.193,5757**), confrontando com , daí deflete à esquerda no azimute de **351°24'30"** com uma distância de **6,78 m** ao fundo até o vértice **269** de coordenada (EX: **532.022,4014** NY: **8.613.200,2795**), confrontando com , daí deflete à direita no azimute de **78°36'06"** com uma distância de **9,26 m** ao fundo até o vértice **270** de coordenada (EX: **532.031,4740** NY: **8.613.202,1086**), confrontando com , daí deflete à

esquerda no azimute de **351°29'55"** com uma distância de **5,90 m** ao fundo até o vértice **271** de coordenada (EX: **532.030,6014** NY: **8.613.207,9463**), confrontando com , daí deflete à direita no azimute de **77°04'54"** com uma distância de **1,42 m** ao fundo até o vértice **272** de coordenada (EX: **532.031,9858** NY: **8.613.208,2638**), confrontando com , daí deflete à esquerda no azimute de **346°36'55"** com uma distância de **8,13 m** ao fundo até o vértice **273** de coordenada (EX: **532.030,1030** NY: **8.613.216,1764**), confrontando com , daí deflete à esquerda no azimute de **262°02'47"** com uma distância de **15,07 m** ao fundo até o vértice **274** de coordenada (EX: **532.015,1759** NY: **8.613.214,0908**), confrontando com , daí deflete à direita no azimute de **359°43'13"** com uma distância de **35,60 m** ao fundo até o vértice **275** de coordenada (EX: **532.015,0021** NY: **8.613.249,6900**), confrontando com , daí deflete à direita no azimute de **84°26'02"** com uma distância de **12,94 m** ao fundo até o vértice **276** de coordenada (EX: **532.027,8823** NY: **8.613.250,9452**), confrontando com , daí deflete à direita no azimute de **89°05'03"** com uma distância de **22,95 m** ao fundo até o vértice **277** de coordenada (EX: **532.050,8330** NY: **8.613.251,3121**), confrontando com , daí deflete à direita no azimute de **100°25'43"** com uma distância de **12,80 m** ao fundo até o vértice **278** de coordenada (EX: **532.063,4235** NY: **8.613.248,9948**), confrontando com , daí deflete à esquerda no azimute de **5°29'05"** com uma distância de **33,13 m** ao fundo até o vértice **279** de coordenada (EX: **532.066,5904** NY: **8.613.281,9774**), confrontando com , daí deflete à direita no azimute de **84°23'58"** com uma distância de **32,05 m** ao fundo até o vértice **280** de coordenada (EX: **532.098,4916** NY: **8.613.285,1057**), confrontando com , daí deflete à direita no azimute de **176°05'59"** com uma distância de **8,52 m** ao fundo até o vértice **281** de coordenada (EX: **532.099,0709** NY: **8.613.276,6091**), confrontando com , daí deflete à esquerda no azimute de **84°30'07"** com uma distância de **7,26 m** ao fundo até o vértice **282** de coordenada (EX: **532.106,2931** NY: **8.613.277,3042**), confrontando com , daí deflete à esquerda no azimute de **354°15'49"** com uma distância de **8,50 m** ao fundo até o vértice **283** de coordenada (EX: **532.105,4435** NY: **8.613.285,7623**), confrontando com , daí deflete à direita no azimute de **82°35'51"** com uma distância de **24,30 m** ao fundo até o vértice **284** de coordenada (EX: **532.129,5407** NY: **8.613.288,8931**), confrontando com , daí deflete à direita no azimute de **174°17'57"** com uma distância de **9,94 m** ao fundo até o vértice **285** de coordenada (EX: **532.130,5280** NY: **8.613.279,0036**), confrontando com , daí deflete à esquerda no azimute de **81°51'32"** com uma distância de **6,26 m** ao fundo até o vértice **286** de coordenada (EX: **532.136,7276** NY: **8.613.279,8904**), confrontando com , daí deflete à direita no azimute de **174°50'26"** com uma distância de **27,88 m** ao fundo até o vértice **287** de coordenada (EX: **532.139,2347** NY: **8.613.252,1256**), confrontando com , daí deflete à esquerda no azimute de **82°31'25"** com uma distância de **59,36 m** ao fundo até o vértice **288** de coordenada (EX: **532.198,0935** NY: **8.613.259,8498**), confrontando com , daí deflete à esquerda no azimute de **81°03'51"** com uma distância de **27,29 m** ao fundo até o vértice **289** de coordenada (EX: **532.225,0512** NY: **8.613.264,0885**), confrontando com , daí deflete à esquerda no azimute de **339°37'33"** com uma distância de **37,11 m** ao fundo até o vértice **290** de coordenada (EX: **532.212,1313** NY: **8.613.298,8772**), confrontando com , daí deflete à direita no azimute de **95°35'50"** com uma distância de **84,96 m** do lado direito até o vértice **291** de coordenada (EX: **532.296,6840** NY: **8.613.290,5908**), confrontando com , daí deflete à direita no azimute de **171°19'27"** com uma distância de **11,95 m** do lado direito até o vértice **292** de coordenada (EX: **532.298,4863** NY: **8.613.278,7791**), confrontando com , daí deflete à esquerda no azimute de **85°09'46"** com uma distância de **6,02 m** do lado direito até o vértice **293** de coordenada (EX: **532.304,4816** NY: **8.613.279,2865**), confrontando com , daí deflete à direita no azimute de **171°53'46"** com uma distância de **0,58 m** do lado direito até o vértice

294 de coordenada (EX: **532.304,5628** NY: **8.613.278,7160**), confrontando com , daí deflete à esquerda no azimute de **87°07'36"** com uma distância de **6,65 m** do lado direito até o vértice **295** de coordenada (EX: **532.311,2056** NY: **8.613.279,0494**), confrontando com , daí deflete à esquerda no azimute de **353°33'03"** com uma distância de **11,58 m** do lado direito até o vértice **296** de coordenada (EX: **532.309,9054** NY: **8.613.290,5521**), confrontando com , daí deflete à direita no azimute de **104°17'31"** com uma distância de **17,42 m** do lado direito até o vértice **297** de coordenada (EX: **532.326,7857** NY: **8.613.286,2519**), confrontando com , daí deflete à direita no azimute de **160°48'30"** com uma distância de **13,84 m** do lado direito até o vértice **298** de coordenada (EX: **532.331,3338** NY: **8.613.273,1854**), confrontando com , daí deflete à direita no azimute de **250°45'54"** com uma distância de **9,18 m** do lado direito até o vértice **299** de coordenada (EX: **532.322,6633** NY: **8.613.270,1601**), confrontando com , daí deflete à esquerda no azimute de **161°02'00"** com uma distância de **5,92 m** do lado direito até o vértice **300** de coordenada (EX: **532.324,5879** NY: **8.613.264,5600**), confrontando com , daí deflete à esquerda no azimute de **72°13'43"** com uma distância de **2,11 m** do lado direito até o vértice **301** de coordenada (EX: **532.326,5962** NY: **8.613.265,2037**), confrontando com , daí deflete à direita no azimute de **161°40'40"** com uma distância de **5,99 m** do lado direito até o vértice **302** de coordenada (EX: **532.328,4807** NY: **8.613.259,5131**), confrontando com , daí deflete à direita no azimute de **253°29'26"** com uma distância de **3,15 m** do lado direito até o vértice **303** de coordenada (EX: **532.325,4633** NY: **8.613.258,6188**), confrontando com , daí deflete à direita no azimute de **257°10'18"** com uma distância de **12,29 m** do lado direito até o vértice **304** de coordenada (EX: **532.313,4778** NY: **8.613.255,8895**), confrontando com , daí deflete à esquerda no azimute de **165°17'47"** com uma distância de **7,51 m** do lado direito até o vértice **305** de coordenada (EX: **532.315,3832** NY: **8.613.248,6287**), confrontando com , daí deflete à esquerda no azimute de **72°17'34"** com uma distância de **22,43 m** do lado direito até o vértice **306** de coordenada (EX: **532.336,7536** NY: **8.613.255,4518**), confrontando com , daí deflete à direita no azimute de **168°45'35"** com uma distância de **7,62 m** do lado direito até o vértice **307** de coordenada (EX: **532.338,2384** NY: **8.613.247,9808**), confrontando com , daí deflete à direita no azimute de **255°15'40"** com uma distância de **7,98 m** do lado direito até o vértice **308** de coordenada (EX: **532.330,5227** NY: **8.613.245,9510**), confrontando com , daí deflete à esquerda no azimute de **254°27'34"** com uma distância de **9,59 m** do lado direito até o vértice **309** de coordenada (EX: **532.321,2793** NY: **8.613.243,3805**), confrontando com , daí deflete à esquerda no azimute de **160°06'06"** com uma distância de **5,95 m** do lado direito até o vértice **310** de coordenada (EX: **532.323,3048** NY: **8.613.237,7847**), confrontando com , daí deflete à esquerda no azimute de **75°30'57"** com uma distância de **6,13 m** do lado direito até o vértice **311** de coordenada (EX: **532.329,2353** NY: **8.613.239,3167**), confrontando com , daí deflete à direita no azimute de **165°35'18"** com uma distância de **7,31 m** do lado direito até o vértice **312** de coordenada (EX: **532.331,0548** NY: **8.613.232,2362**), confrontando com , daí deflete à esquerda no azimute de **74°49'24"** com uma distância de **0,34 m** do lado direito até o vértice **313** de coordenada (EX: **532.331,3811** NY: **8.613.232,3247**), confrontando com , daí deflete à direita no azimute de **164°17'47"** com uma distância de **6,91 m** do lado direito até o vértice **314** de coordenada (EX: **532.333,2520** NY: **8.613.225,6705**), confrontando com , daí deflete à esquerda no azimute de **75°02'01"** com uma distância de **4,10 m** do lado direito até o vértice **315** de coordenada (EX: **532.337,2171** NY: **8.613.226,7305**), confrontando com , daí deflete à direita no azimute de **163°29'50"** com uma distância de **6,15 m** do lado direito até o vértice **316** de coordenada (EX: **532.338,9627** NY: **8.613.220,8385**), confrontando com , daí deflete à direita no azimute de **258°30'24"** com uma distância de **1,10 m** do lado direito até o vértice **317** de coordenada (EX: **532.337,8865** NY: **8.613.220,6197**), confrontando com , daí

deflete à esquerda no azimute de **179°40'22"** com uma distância de **5,94 m** do lado direito até o vértice **318** de coordenada (EX: **532.337,9205** NY: **8.613.214,6751**), confrontando com , daí deflete à direita no azimute de **273°52'13"** com uma distância de **2,75 m** do lado direito até o vértice **319** de coordenada (EX: **532.335,1744** NY: **8.613.214,8609**), confrontando com , daí deflete à esquerda no azimute de **181°41'05"** com uma distância de **2,34 m** do lado direito até o vértice **320** de coordenada (EX: **532.335,1058** NY: **8.613.212,5264**), confrontando com , daí deflete à direita no azimute de **267°47'46"** com uma distância de **0,89 m** do lado direito até o vértice **321** de coordenada (EX: **532.334,2132** NY: **8.613.212,4921**), confrontando com , daí deflete à esquerda no azimute de **184°38'08"** com uma distância de **2,55 m** do lado direito até o vértice **322** de coordenada (EX: **532.334,0072** NY: **8.613.209,9517**), confrontando com , daí deflete à esquerda no azimute de **97°58'12"** com uma distância de **3,47 m** do lado direito até o vértice **323** de coordenada (EX: **532.337,4402** NY: **8.613.209,4710**), confrontando com , daí deflete à direita no azimute de **190°30'58"** com uma distância de **5,83 m** do lado direito até o vértice **324** de coordenada (EX: **532.336,3760** NY: **8.613.203,7379**), confrontando com , daí deflete à esquerda no azimute de **101°36'35"** com uma distância de **3,54 m** do lado direito até o vértice **325** de coordenada (EX: **532.339,8433** NY: **8.613.203,0256**), confrontando com , daí deflete à direita no azimute de **195°32'10"** com uma distância de **4,96 m** do lado direito até o vértice **326** de coordenada (EX: **532.338,5145** NY: **8.613.198,2457**), confrontando com , daí deflete à direita no azimute de **279°24'40"** com uma distância de **5,66 m** do lado direito até o vértice **327** de coordenada (EX: **532.332,9258** NY: **8.613.199,1720**), confrontando com , daí deflete à esquerda no azimute de **193°44'14"** com uma distância de **5,57 m** do lado direito até o vértice **328** de coordenada (EX: **532.331,6020** NY: **8.613.193,7567**), confrontando com , daí deflete à direita no azimute de **281°35'11"** com uma distância de **4,57 m** do lado direito até o vértice **329** de coordenada (EX: **532.327,1240** NY: **8.613.194,6748**), confrontando com , daí deflete à esquerda no azimute de **194°15'52"** com uma distância de **6,27 m** do lado direito até o vértice **330** de coordenada (EX: **532.325,5792** NY: **8.613.188,5984**), confrontando com , daí deflete à esquerda no azimute de **99°15'55"** com uma distância de **16,42 m** do lado direito até o vértice **331** de coordenada (EX: **532.341,7830** NY: **8.613.185,9550**), confrontando com , daí deflete à direita no azimute de **199°38'38"** com uma distância de **32,93 m** do lado direito até o vértice **332** de coordenada (EX: **532.330,7115** NY: **8.613.154,9378**), confrontando com , daí deflete à direita no azimute de **289°04'06"** com uma distância de **11,30 m** do lado direito até o vértice **333** de coordenada (EX: **532.320,0349** NY: **8.613.158,6283**), confrontando com , daí deflete à esquerda no azimute de **202°34'31"** com uma distância de **6,38 m** do lado direito até o vértice **334** de coordenada (EX: **532.317,5842** NY: **8.613.152,7338**), confrontando com , daí deflete à direita no azimute de **291°01'29"** com uma distância de **5,28 m** do lado direito até o vértice **335** de coordenada (EX: **532.312,6539** NY: **8.613.154,6288**), confrontando com , daí deflete à esquerda no azimute de **200°56'41"** com uma distância de **6,07 m** do lado direito até o vértice **336** de coordenada (EX: **532.310,4826** NY: **8.613.148,9558**), confrontando com , daí deflete à esquerda no azimute de **110°05'04"** com uma distância de **16,60 m** do lado direito até o vértice **337** de coordenada (EX: **532.326,0684** NY: **8.613.143,2570**), confrontando com , daí deflete à direita no azimute de **199°22'02"** com uma distância de **6,00 m** do lado direito até o vértice **338** de coordenada (EX: **532.324,0773** NY: **8.613.137,5925**), confrontando com , daí deflete à direita no azimute de **285°29'12"** com uma distância de **11,92 m** do lado direito até o vértice **339** de coordenada (EX: **532.312,5853** NY: **8.613.140,7766**), confrontando com , daí deflete à esquerda no azimute de **197°18'21"** com uma distância de **7,14 m** do lado direito até o vértice **340** de coordenada (EX: **532.310,4604** NY: **8.613.133,9570**), confrontando com , daí deflete à direita no azimute de **283°47'10"** com uma distância de **3,84 m** do lado direito

até o vértice **341** de coordenada (EX: **532.306,7320** NY: **8.613.134,8719**), confrontando com , daí deflete à esquerda no azimute de **198°31'46"** com uma distância de **6,59 m** do lado direito até o vértice **342** de coordenada (EX: **532.304,6379** NY: **8.613.128,6238**), confrontando com , daí deflete à esquerda no azimute de **104°11'33"** com uma distância de **15,26 m** do lado direito até o vértice **1** de coordenada (EX: **532.319,4341** NY: **8.613.124,8818**), confrontando com .

Descrição Perimétrica

Pontos		Coordenadas X	Coordenadas Y	Azimute	Distância
001	002	532.297,1539	8.613.085,2306	209°19'55"	45,482 m
002	003	532.288,3654	8.613.092,6459	310°09'22"	11,499 m
003	004	532.282,1174	8.613.085,2993	220°22'48"	9,644 m
004	005	532.291,3178	8.613.077,9527	128°36'28"	11,774 m
005	006	532.262,3776	8.613.048,4632	224°27'41"	41,318 m
006	007	532.251,2203	8.613.059,9037	315°43'05"	15,980 m
007	008	532.237,8659	8.613.076,2104	320°41'03"	21,077 m
008	009	532.233,7807	8.613.072,0994	224°49'11"	5,796 m
009	010	532.248,5254	8.613.056,3677	136°51'18"	21,561 m
010	011	532.243,8428	8.613.052,0637	227°24'45"	6,360 m
011	012	532.228,7513	8.613.067,3361	315°20'29"	21,471 m
012	013	532.223,3272	8.613.062,5213	228°24'20"	7,253 m
013	014	532.219,1389	8.613.058,6077	226°56'31"	5,732 m
014	015	532.213,7834	8.613.053,5612	226°42'05"	7,359 m
015	016	532.232,3903	8.613.036,1001	133°10'50"	25,517 m
016	017	532.228,9916	8.613.032,2122	221°09'33"	5,164 m
017	018	532.225,1291	8.613.027,9990	222°30'48"	5,716 m
018	019	532.207,2950	8.613.044,8113	313°18'39"	24,509 m
019	020	532.200,7490	8.613.037,5837	222°10'01"	9,751 m
020	021	532.195,4027	8.613.030,8825	218°35'00"	8,573 m
021	022	532.192,2388	8.613.025,6094	210°57'51"	6,149 m
022	023	532.189,4192	8.613.020,7720	210°14'13"	5,599 m
023	024	532.180,6160	8.613.026,1623	301°28'47"	10,322 m
024	025	532.176,8370	8.613.021,1822	217°11'31"	6,252 m
025	026	532.185,7097	8.613.015,9552	120°30'10"	10,298 m
026	027	532.185,7353	8.613.015,9896	36°39'22"	0,043 m
027	028	532.187,2961	8.613.015,1342	118°43'30"	1,780 m
028	029	532.187,3685	8.613.015,1621	68°55'31"	0,078 m
029	030	532.184,0033	8.613.011,2512	220°42'39"	5,159 m
030	031	532.188,8369	8.613.007,6040	127°02'11"	6,055 m
031	032	532.189,0902	8.613.008,0796	28°02'22"	0,539 m
032	033	532.204,2886	8.613.000,1474	117°33'38"	17,144 m
033	034	532.204,3120	8.613.000,2070	21°26'09"	0,064 m
034	035	532.207,6223	8.613.008,6366	21°26'24"	9,056 m
035	036	532.211,1487	8.613.005,9305	127°30'07"	4,445 m
036	037	532.210,1856	8.613.003,8151	204°28'44"	2,324 m
037	038	532.207,3650	8.612.998,1983	206°39'52"	6,285 m
038	039	532.207,3678	8.612.998,2038	26°58'49"	0,006 m
039	040	532.205,0362	8.612.999,3363	295°54'24"	2,592 m

040	041	532.202,7068	8.612.994,7478	206°54'54"	5,146 m
041	042	532.201,8528	8.612.995,1438	294°52'38"	0,941 m
042	043	532.199,6004	8.612.990,2874	204°52'55"	5,353 m
043	044	532.197,4391	8.612.984,9427	202°01'03"	5,765 m
044	045	532.195,0564	8.612.979,1358	202°18'34"	6,277 m
045	046	532.193,8343	8.612.975,7312	199°44'45"	3,617 m
046	047	532.188,2041	8.612.977,5037	287°28'30"	5,903 m
047	048	532.180,9486	8.612.980,2376	290°38'48"	7,753 m
048	049	532.175,0241	8.612.981,9258	285°54'18"	6,160 m
049	050	532.176,9555	8.612.988,0346	17°32'43"	6,407 m
050	051	532.172,2577	8.612.989,5744	288°08'51"	4,944 m
051	052	532.169,6000	8.612.981,5425	198°18'32"	8,460 m
052	053	532.163,5451	8.612.983,3520	286°38'19"	6,320 m
053	054	532.159,3472	8.612.971,4662	199°27'09"	12,605 m
054	055	532.159,3472	8.612.971,4662	00°00'00"	00,00 m
055	056	532.160,2131	8.612.983,2128	4°12'57"	11,778 m
056	057	532.154,2626	8.612.983,6652	274°20'52"	5,968 m
057	058	532.153,7841	8.612.969,5153	181°56'12"	14,158 m
058	059	532.152,6706	8.612.986,3925	356°13'31"	16,914 m
059	060	532.145,8936	8.612.986,1881	268°16'21"	6,780 m
060	061	532.146,1285	8.612.983,1215	175°37'11"	3,076 m
061	062	532.141,0218	8.612.982,9475	268°02'55"	5,110 m
062	063	532.136,8112	8.612.982,4603	263°23'59"	4,239 m
063	064	532.137,1423	8.612.970,9058	178°21'31"	11,559 m
064	065	532.136,0804	8.612.984,8266	355°38'16"	13,961 m
065	066	532.129,5731	8.612.983,4695	258°13'11"	6,647 m
066	067	532.130,4431	8.612.976,8230	172°32'33"	6,703 m
067	068	532.129,4169	8.612.976,6501	260°26'11"	1,041 m
068	069	532.129,0163	8.612.982,8779	356°19'10"	6,241 m
069	070	532.123,7748	8.612.982,7126	268°11'37"	5,244 m
070	071	532.123,7922	8.612.981,0075	179°24'55"	1,705 m
071	072	532.117,5068	8.612.980,7447	267°36'21"	6,291 m
072	073	532.117,2675	8.612.986,9145	357°46'44"	6,174 m
073	074	532.110,6645	8.612.986,8101	269°05'39"	6,604 m
074	075	532.110,6906	8.612.988,2977	1°00'19"	1,488 m
075	076	532.104,6575	8.612.988,3935	270°54'35"	6,034 m
076	077	532.104,6723	8.612.987,5631	178°58'44"	0,831 m
077	078	532.100,3250	8.612.987,4321	268°16'26"	4,349 m
078	079	532.100,6687	8.612.983,1621	175°23'53"	4,284 m
079	080	532.096,2344	8.612.983,2341	270°55'49"	4,435 m
080	081	532.096,1507	8.612.986,3114	358°26'31"	3,078 m
081	082	532.091,3485	8.612.986,3346	270°16'36"	4,802 m
082	083	532.091,3079	8.612.984,9107	181°38'00"	1,424 m
083	084	532.083,6755	8.612.984,8179	269°18'12"	7,633 m
084	085	532.083,5885	8.612.980,9959	181°18'14"	3,823 m
085	086	532.077,6742	8.612.981,0201	270°14'04"	5,914 m
086	087	532.077,7576	8.612.990,5960	0°29'56"	9,576 m
087	088	532.071,3008	8.612.990,6853	270°47'33"	6,457 m
088	089	532.071,0262	8.612.981,0983	181°38'26"	9,591 m

089	090	532.065,6046	8.612.981,0752	269°45'21"	5,422 m
090	091	532.065,5900	8.612.984,7096	359°46'11"	3,634 m
091	092	532.058,8777	8.612.984,6169	269°12'32"	6,713 m
092	093	532.058,8159	8.612.981,3999	181°06'02"	3,218 m
093	094	532.057,1610	8.612.981,3613	268°39'50"	1,655 m
094	095	532.057,0025	8.612.994,7393	359°19'16"	13,379 m
095	096	532.051,4038	8.612.994,8012	270°38'00"	5,599 m
096	097	532.051,5894	8.612.983,0161	179°05'52"	11,787 m
097	098	532.050,7635	8.612.982,9850	267°50'37"	0,826 m
098	099	532.050,6692	8.612.991,5611	359°22'12"	8,577 m
099	100	532.043,6786	8.612.991,1590	266°42'29"	7,002 m
100	101	532.043,8526	8.612.985,1736	178°20'05"	5,988 m
101	102	532.039,5715	8.612.985,0220	267°58'19"	4,284 m
102	103	532.039,5221	8.612.985,8193	356°27'16"	0,799 m
103	104	532.034,7895	8.612.985,6802	268°18'59"	4,735 m
104	105	532.034,8173	8.612.985,0448	177°29'41"	0,636 m
105	106	532.034,8173	8.612.985,0448	0°00'00	0,00 m
106	107	532.030,1033	8.612.985,0770	270°23'29"	4,714 m
107	108	532.030,3353	8.612.967,3356	179°15'03"	17,743 m
108	109	532.018,1662	8.612.969,1230	278°21'21"	12,300 m
109	110	532.017,7535	8.612.976,4702	356°47'06"	7,359 m
110	111	532.011,4574	8.612.976,5466	270°41'43"	6,297 m
111	112	532.011,4299	8.612.979,4886	359°27'52"	2,942 m
112	113	532.006,5633	8.612.979,9835	275°48'24"	4,892 m
113	114	532.000,8168	8.612.981,1383	281°21'46"	5,861 m
114	115	531.996,4724	8.612.982,2599	284°28'34"	4,487 m
115	116	531.998,2821	8.612.989,2682	14°28'44"	7,238 m
116	117	531.991,6403	8.612.990,7014	282°10'37"	6,795 m
117	118	531.986,1654	8.612.992,0006	283°20'58"	5,627 m
118	119	531.986,0042	8.612.991,3163	193°15'20"	0,703 m
119	120	531.980,4052	8.612.992,4817	281°45'28"	5,719 m
120	121	531.975,7714	8.612.993,4208	281°27'24"	4,728 m
121	122	531.974,9055	8.612.990,6514	197°21'46"	2,902 m
122	123	531.969,3530	8.612.992,6398	289°42'10"	5,898 m
123	124	531.970,0645	8.613.001,7648	4°27'31"	9,153 m
124	125	531.964,8988	8.613.003,0561	284°02'06"	5,325 m
125	126	531.964,8026	8.613.002,3873	188°11'07"	0,676 m
126	127	531.960,1662	8.613.003,4892	283°22'09"	4,766 m
127	128	531.956,5781	8.613.004,3707	283°48'10"	3,695 m
128	129	531.956,2078	8.613.002,8166	193°24'08"	1,598 m
129	130	531.950,4712	8.613.003,9107	280°47'53"	5,840 m
130	131	531.950,5192	8.613.005,2056	2°07'22"	1,296 m
131	132	531.946,4133	8.613.006,1221	282°34'59"	4,207 m
132	133	531.945,4968	8.613.002,4195	193°54'10"	3,814 m
133	134	531.940,5873	8.613.003,8998	286°46'44"	5,128 m
134	135	531.941,8314	8.613.007,5150	18°59'24"	3,823 m
135	136	531.937,8300	8.613.008,7388	287°00'21"	4,184 m
136	137	531.938,2014	8.613.009,8523	18°26'45"	1,174 m
137	138	531.934,3336	8.613.011,7289	295°52'55"	4,299 m

138	139	531.935,3511	8.613.014,2882	21°40'53"	2,754 m
139	140	531.932,8392	8.613.015,3563	293°02'10"	2,730 m
140	141	531.934,7199	8.613.018,5883	30°11'42"	3,739 m
141	142	531.929,8566	8.613.020,9256	295°40'08"	5,396 m
142	143	531.930,6220	8.613.022,2128	30°44'12"	1,498 m
143	144	531.924,7808	8.613.025,0967	296°16'35"	6,514 m
144	145	531.926,4952	8.613.027,8691	31°43'55"	3,260 m
145	146	531.920,8765	8.613.030,8096	297°37'30"	6,342 m
146	147	531.917,6969	8.613.026,0053	213°29'51"	5,761 m
147	148	531.912,0414	8.613.029,4165	301°05'49"	6,605 m
148	149	531.910,4919	8.613.027,1637	214°31'14"	2,734 m
149	150	531.904,1351	8.613.031,3534	303°23'18"	7,613 m
150	151	531.906,8235	8.613.036,1742	29°08'49"	5,520 m
151	152	531.899,1860	8.613.039,4797	293°24'10"	8,322 m
152	153	531.892,5963	8.613.042,0306	291°09'42"	7,066 m
153	154	531.890,4334	8.613.043,0205	294°35'32"	2,379 m
154	155	531.892,0464	8.613.049,9126	13°10'20"	7,078 m
155	156	531.879,9119	8.613.051,6356	278°04'53"	12,256 m
156	157	531.878,9588	8.613.048,7761	198°26'01"	3,014 m
157	158	531.873,7164	8.613.049,7659	280°41'31"	5,335 m
158	159	531.872,5433	8.613.044,4869	192°31'43"	5,408 m
159	160	531.867,9445	8.613.045,3582	280°43'42"	4,681 m
160	161	531.868,7856	8.613.049,3749	11°49'37"	4,104 m
161	162	531.865,8773	8.613.049,7598	277°32'20"	2,934 m
162	163	531.866,4854	8.613.054,6486	7°05'25"	4,926 m
163	164	531.869,8854	8.613.054,2751	96°16'08"	3,420 m
164	165	531.870,1543	8.613.058,9920	3°15'46"	4,725 m
165	166	531.866,7965	8.613.059,6648	281°19'49"	3,425 m
166	167	531.875,8556	8.613.059,1869	93°01'11"	9,072 m
167	168	531.876,1108	8.613.053,3376	177°30'07"	5,855 m
168	169	531.881,8461	8.613.053,5983	87°23'51"	5,741 m
169	170	531.885,8651	8.613.053,8590	86°17'19"	4,027 m
170	171	531.891,6438	8.613.054,1902	86°43'11"	5,788 m
171	172	531.899,3899	8.613.054,7291	86°01'13"	7,765 m
172	173	531.899,4579	8.613.054,2120	172°30'30"	0,522 m
173	174	531.905,6819	8.613.054,7171	85°21'37"	6,244 m
174	175	531.905,0187	8.613.059,2425	351°39'45"	4,574 m
175	176	531.912,2522	8.613.059,5878	87°16'01"	7,242 m
176	177	531.917,1799	8.613.059,9330	85°59'34"	4,940 m
177	178	531.917,8490	8.613.053,9085	173°39'45"	6,062 m
178	179	531.923,2014	8.613.054,1529	87°23'08"	5,358 m
179	180	531.922,8239	8.613.057,3720	353°18'42"	3,241 m
180	181	531.929,3114	8.613.057,6723	87°20'59"	6,494 m
181	182	531.929,4336	8.613.055,5216	176°44'53"	2,154 m
182	183	531.936,9122	8.613.055,9309	86°52'02"	7,490 m
183	184	531.936,8414	8.613.057,5299	357°27'53"	1,601 m
184	185	531.943,4010	8.613.058,0511	85°27'25"	6,580 m
185	186	531.943,2751	8.613.059,8762	356°03'14"	1,829 m
186	187	531.953,1822	8.613.060,2486	87°50'50"	9,914 m

187	188	531.953,3481	8.613.058,8240	173°21'27"	1,434 m
188	189	531.959,4581	8.613.059,3373	85°11'52"	6,132 m
189	190	531.959,0182	8.613.064,0481	354°39'54"	4,731 m
190	191	531.960,0875	8.613.064,0969	87°23'13"	1,070 m
191	192	531.960,8085	8.613.055,5491	175°10'43"	8,578 m
192	193	531.966,0875	8.613.055,9156	86°01'43"	5,292 m
193	194	531.965,9157	8.613.057,7218	354°34'00"	1,814 m
194	195	531.970,2423	8.613.057,8953	87°42'13"	4,330 m
195	196	531.975,6038	8.613.058,1855	86°54'06"	5,369 m
196	197	531.980,8096	8.613.062,2120	52°16'46"	6,581 m
197	198	531.987,2679	8.613.062,6825	85°50'00"	6,475 m
198	199	531.996,3351	8.613.063,1224	87°13'21"	9,078 m
199	200	532.001,0459	8.613.063,3179	87°37'25"	4,715 m
200	201	532.008,3951	8.613.063,5707	88°01'48"	7,354 m
201	202	532.008,5429	8.613.057,9411	178°29'46"	5,632 m
202	203	532.019,5654	8.613.058,1611	88°51'24"	11,025 m
203	204	532.019,2538	8.613.063,1753	356°26'38"	5,024 m
204	205	532.025,3515	8.613.063,4035	87°51'24"	6,102 m
205	206	532.034,3943	8.613.063,7090	88°03'54"	9,048 m
206	207	532.034,8949	8.613.059,9262	172°27'41"	3,816 m
207	208	532.039,7399	8.613.060,6706	81°15'55"	4,902 m
208	209	532.045,5757	8.613.061,5216	81°42'12"	5,898 m
209	210	532.051,7651	8.613.062,1326	84°21'44"	6,219 m
210	211	532.056,6809	8.613.062,5745	84°51'48"	4,936 m
211	212	532.065,8096	8.613.063,4890	84°16'45"	9,174 m
212	213	532.076,8638	8.613.064,4966	84°47'31"	11,100 m
213	214	532.076,1393	8.613.070,3068	352°53'32"	5,855 m
214	215	532.083,1370	8.613.071,1021	83°30'58"	7,043 m
215	216	532.096,6896	8.613.072,4671	84°14'55"	13,621 m
216	217	532.095,4547	8.613.084,9107	354°19'57"	12,505 m
217	218	532.101,1981	8.613.079,4484	133°33'47"	7,926 m
218	219	532.101,8947	8.613.068,0960	176°29'19"	11,374 m
219	220	532.101,8556	8.613.068,0881	258°34'39"	0,040 m
220	221	532.104,0332	8.613.048,8494	173°32'32"	19,362 m
221	222	532.111,3163	8.613.049,5826	84°15'05"	7,320 m
222	223	532.108,9334	8.613.069,4646	353°09'56"	20,024 m
223	224	532.108,1391	8.613.080,1327	355°44'31"	10,698 m
224	225	532.122,6529	8.613.085,0752	71°11'40"	15,332 m
225	226	532.124,1591	8.613.078,9634	166°09'21"	6,295 m
226	227	532.128,7068	8.613.080,0641	76°23'39"	4,679 m
227	228	532.126,9688	8.613.086,2049	344°11'50"	6,382 m
228	229	532.129,0688	8.613.091,4912	21°39'56"	5,688 m
229	230	532.153,2844	8.613.098,9065	72°58'28"	25,326 m
230	231	532.150,5036	8.613.114,4322	349°50'44"	15,773 m
231	232	532.145,7532	8.613.113,5053	258°57'33"	4,840 m
232	233	532.132,5158	8.613.108,1176	247°51'12"	14,292 m
233	234	532.125,7862	8.613.106,4689	256°14'03"	6,929 m
234	235	532.123,8550	8.613.114,8377	347°00'21"	8,589 m
235	236	532.115,3969	8.613.113,1577	258°45'57"	8,623 m

236	237	532.107,0025	8.613.111,7108	260°13'13"	8,518 m
237	238	532.105,5629	8.613.117,8936	346°53'34"	6,348 m
238	239	532.097,9883	8.613.116,6771	260°52'34"	7,672 m
239	240	532.091,6448	8.613.115,8950	262°58'17"	6,392 m
240	241	532.083,3406	8.613.114,6502	261°28'29"	8,397 m
241	242	532.082,7162	8.613.119,3405	352°25'01"	4,732 m
242	243	532.075,9235	8.613.118,3499	261°42'10"	6,865 m
243	244	532.077,6470	8.613.104,4209	172°56'47"	14,035 m
244	245	532.074,2869	8.613.104,1022	264°34'54"	3,375 m
245	246	532.074,5476	8.613.101,1477	174°57'27"	2,966 m
246	247	532.070,0796	8.613.100,8146	265°44'11"	4,480 m
247	248	532.070,1906	8.613.099,7310	174°09'04"	1,089 m
248	249	532.062,3992	8.613.099,0982	265°21'24"	7,817 m
249	250	532.062,0199	8.613.105,3659	356°32'13"	6,279 m
250	251	532.059,0653	8.613.105,0762	264°24'00"	2,969 m
251	252	532.059,3260	8.613.102,7010	173°44'11"	2,389 m
252	253	532.056,1108	8.613.102,4403	265°21'52"	3,226 m
253	254	532.048,5704	8.613.101,5419	263°12'20"	7,594 m
254	255	532.047,1893	8.613.127,4198	356°56'42"	25,915 m
255	256	532.041,2766	8.613.127,2859	268°42'10"	5,914 m
256	257	532.041,1607	8.613.135,2805	359°10'10"	7,995 m
257	258	532.036,5407	8.613.135,2588	269°43'51"	4,620 m
258	259	532.033,7454	8.613.153,6703	351°22'01"	18,622 m
259	260	532.033,3399	8.613.158,8262	355°30'11"	5,172 m
260	261	532.035,0779	8.613.159,0072	84°03'16"	1,747 m
261	262	532.034,2135	8.613.168,5729	354°50'11"	9,605 m
262	263	532.033,2606	8.613.174,8507	351°22'08"	6,350 m
263	264	532.039,2104	8.613.175,9064	79°56'18"	6,043 m
264	265	532.037,7814	8.613.185,0211	351°05'23"	9,226 m
265	266	532.017,6211	8.613.179,8072	255°29'59"	20,824 m
266	267	532.016,9645	8.613.192,5136	357°02'31"	12,723 m
267	268	532.023,4142	8.613.193,5757	80°38'56"	6,537 m
268	269	532.022,4014	8.613.200,2795	351°24'32"	6,780 m
269	270	532.031,4740	8.613.202,1086	78°36'06"	9,255 m
270	271	532.030,6014	8.613.207,9463	351°29'55"	5,903 m
271	272	532.031,9858	8.613.208,2638	77°04'59"	1,420 m
272	273	532.030,1030	8.613.216,1764	346°36'55"	8,134 m
273	274	532.015,1759	8.613.214,0908	262°02'46"	15,072 m
274	275	532.015,0021	8.613.249,6900	359°43'13"	35,600 m
275	276	532.027,8823	8.613.250,9452	84°26'02"	12,941 m
276	277	532.050,8330	8.613.251,3121	89°05'03"	22,954 m
277	278	532.063,4235	8.613.248,9948	100°25'43"	12,802 m
278	279	532.066,5904	8.613.281,9774	5°29'04"	33,134 m
279	280	532.098,4916	8.613.285,1057	84°23'58"	32,054 m
280	281	532.099,0709	8.613.276,6091	176°05'59"	8,516 m
281	282	532.106,2931	8.613.277,3042	84°30'09"	7,256 m
282	283	532.105,4435	8.613.285,7623	354°15'50"	8,501 m
283	284	532.129,5407	8.613.288,8931	82°35'51"	24,300 m
284	285	532.130,5280	8.613.279,0036	174°17'56"	9,939 m

285	286	532.136,7276	8.613.279,8904	81°51'34"	6,263 m
286	287	532.139,2347	8.613.252,1256	174°50'25"	27,878 m
287	288	532.198,0935	8.613.259,8498	82°31'25"	59,363 m
288	289	532.225,0512	8.613.264,0885	81°03'51"	27,289 m
289	290	532.212,1313	8.613.298,8772	339°37'33"	37,110 m
290	291	532.296,6840	8.613.290,5908	95°35'50"	84,958 m
291	292	532.298,4863	8.613.278,7791	171°19'28"	11,948 m
292	293	532.304,4816	8.613.279,2865	85°09'45"	6,017 m
293	294	532.304,5628	8.613.278,7160	171°53'58"	0,576 m
294	295	532.311,2056	8.613.279,0494	87°07'36"	6,651 m
295	296	532.309,9054	8.613.290,5521	353°33'04"	11,576 m
296	297	532.326,7857	8.613.286,2519	104°17'31"	17,419 m
297	298	532.331,3338	8.613.273,1854	160°48'30"	13,835 m
298	299	532.322,6633	8.613.270,1601	250°45'55"	9,183 m
299	300	532.324,5879	8.613.264,5600	161°02'01"	5,922 m
300	301	532.326,5962	8.613.265,2037	72°13'42"	2,109 m
301	302	532.328,4807	8.613.259,5131	161°40'38"	5,995 m
302	303	532.325,4633	8.613.258,6188	253°29'28"	3,147 m
303	304	532.313,4778	8.613.255,8895	257°10'18"	12,292 m
304	305	532.315,3832	8.613.248,6287	165°17'45"	7,507 m
305	306	532.336,7536	8.613.255,4518	72°17'34"	22,433 m
306	307	532.338,2384	8.613.247,9808	168°45'34"	7,617 m
307	308	532.330,5227	8.613.245,9510	255°15'39"	7,978 m
308	309	532.321,2793	8.613.243,3805	254°27'33"	9,594 m
309	310	532.323,3048	8.613.237,7847	160°06'05"	5,951 m
310	311	532.329,2353	8.613.239,3167	75°30'56"	6,125 m
311	312	532.331,0548	8.613.232,2362	165°35'18"	7,311 m
312	313	532.331,3811	8.613.232,3247	74°49'31"	0,338 m
313	314	532.333,2520	8.613.225,6705	164°17'46"	6,912 m
314	315	532.337,2171	8.613.226,7305	75°01'59"	4,104 m
315	316	532.338,9627	8.613.220,8385	163°29'50"	6,145 m
316	317	532.337,8865	8.613.220,6197	258°30'29"	1,098 m
317	318	532.337,9205	8.613.214,6751	179°40'20"	5,945 m
318	319	532.335,1744	8.613.214,8609	273°52'15"	2,752 m
319	320	532.335,1058	8.613.212,5264	181°40'59"	2,336 m
320	321	532.334,2132	8.613.212,4921	267°47'58"	0,893 m
321	322	532.334,0072	8.613.209,9517	184°38'09"	2,549 m
322	323	532.337,4402	8.613.209,4710	97°58'15"	3,466 m
323	324	532.336,3760	8.613.203,7379	190°30'57"	5,831 m
324	325	532.339,8433	8.613.203,0256	101°36'32"	3,540 m
325	326	532.338,5145	8.613.198,2457	195°32'09"	4,961 m
326	327	532.332,9258	8.613.199,1720	279°24'39"	5,665 m
327	328	532.331,6020	8.613.193,7567	193°44'13"	5,575 m
328	329	532.327,1240	8.613.194,6748	281°35'11"	4,571 m
329	330	532.325,5792	8.613.188,5984	194°15'51"	6,270 m
330	331	532.341,7830	8.613.185,9550	99°15'55"	16,418 m
331	332	532.330,7115	8.613.154,9378	199°38'38"	32,934 m
332	333	532.320,0349	8.613.158,6283	289°04'06"	11,296 m
333	334	532.317,5842	8.613.152,7338	202°34'32"	6,384 m

334	335	532.312,6539	8.613.154,6288	291°01'29"	5,282 m
335	336	532.310,4826	8.613.148,9558	200°56'38"	6,074 m
336	337	532.326,0684	8.613.143,2570	110°05'04"	16,595 m
337	338	532.324,0773	8.613.137,5925	199°22'01"	6,004 m
338	339	532.312,5853	8.613.140,7766	285°29'11"	11,925 m
339	340	532.310,4604	8.613.133,9570	197°18'23"	7,143 m
340	341	532.306,7320	8.613.134,8719	283°47'14"	3,839 m
341	342	532.304,6379	8.613.128,6238	198°31'44"	6,590 m
342	001	532.319,4341	8.613.124,8818	104°11'34"	15,262 m

Santo Amaro - Ba, Segunda-feira, 22 de Janeiro de 2024.



Fábio de Mello Lopes

Engenheiro Agrimensor

CREA:72566/D BA

ART: BA20230479011



Peça Técnica de Engenharia Parcelamento do Solo da Origem PQ 73 - Área Remanescente Núcleo Candolândia

Índice:

- 02 Beneficiário da Área**
- 03 Mapa de Localização da Área**
- 04 Mapa do Georreferenciamento da Área**
- 05 Memorial Descritivo e Descrição
Perimétrica da Área**

Cadastro Do Parcelamento Da PQ 73

Informações Da Parcela

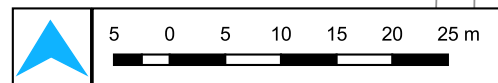
Nome: Município de Santo Amaro **CPF/CNPJ:** 14.222.566/0001-72 **RG:** 000000000000 **NIS:** Não informado
Endereço: Rua Sem Registro

Inscrição da Parcela: 00.00.000.0000.000 **Lote:** Área Remanescente **Tipo de Ocupação:** Territorial
Espécie da Parcela: Origem **Características da Derivação:** **Pavimento da Derivação:**

Medidas do Terreno:
Perímetro da Parcela: 130,26 m **Área da Parcela:** 385,40 m²
Testada: 0,00 m **Lado Direito:** 0,00 m
Lado Esquerdo: 0,00 m **Fundo:** 0,00 m

Total de Parcelas: 1

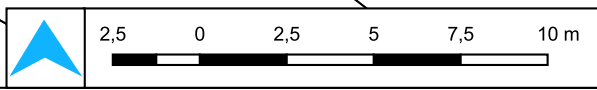
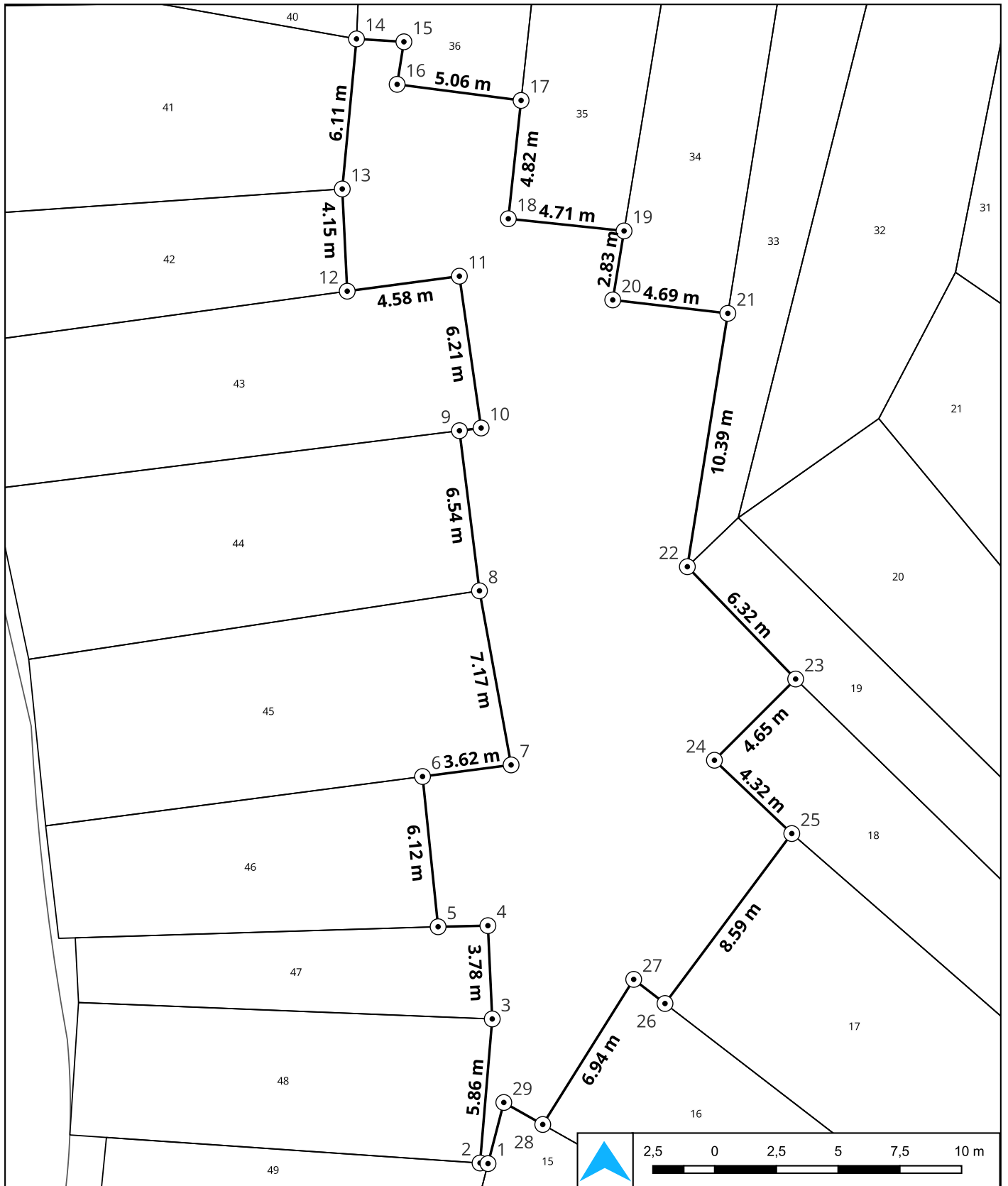
Área remanescente da Quadra 73



Finalidade: _____
 Localização da área remanescente na quadra _____
 Local: _____
 Bairro Candolândia, Santo Amaro - BA
 Área: 385,40 m² Perímetro: 130,26 m
 Contratante: _____
 Prefeitura de Santo Amaro - Bahia
 Secretaria Municipal de Desenvolvimento Social e Habitação
 Secretaria Municipal de Infra-Estrutura e Desenvolvimento Urbano

Responsável Técnico: _____
 Fabio de Mello Lopes CREA: 050990706-7
 Projetista: _____
 Naron Silva Tranzillo CREA: 052161281-0
 Escala Numérica: 1:625 Data: 06/ 2024 Folha: A4
 Fonte de dados: _____
 Sistema de referência : SIRGAS 2000
 Sistema de Projeção : UTM zona 24S
 Base de dados : Ortofoto GDS 7.5 cm

Georreferenciamento da área remanescente da Quadra 73



Finalidade: Georreferenciamento da área remanescente

Local: Bairro Candolândia, Santo Amaro - BA

Área: 385,40 m² Perímetro: 130,26 m

Contratante: Prefeitura de Santo Amaro - Bahia
Secretaria Municipal de Desenvolvimento Social e Habitação
Secretaria Municipal de Infra-Estrutura e Desenvolvimento Urbano

Responsável Técnico: Fabio de Mello Lopes CREA: 050990706-7

Projetista: Naron Silva Tranzillo CREA: 052161281-0

Escala Numérica: 1:200 Data: 03/ 2024 Folha: A4

Fonte de dados: Sistema de referência : SIRGAS 2000
Sistema de Projeção : UTM zona 24S
Base de dados : Ortofoto GDS 7.5 cm

Memorial Descritivo

Quadra 73	Área Remanescente	Área Total: 385,40 m ²	Perímetro: 130,26 m
Beneficiário: Município de Santo Amaro			Município: Santo Amaro BA

A área localizada no Bairro Candolândia, na quadra 73, formada pela **Rua M (Rua do Funil), Travessa N, Rua D e Rua C**, de formato irregular, abrangendo uma área de **385,40** (trezentos e oitenta e cinco metros quadrados e quarenta decímetros quadrados) e um perímetro de **130,26 m**.

Inicia-se a descrição no vértice **1** na coordenada (EX: **531.955,0521** NY: **8.612.918,5447**), no azimute de **274°12'46"** com uma distância de **0,32 m** de frente até o vértice **2** de coordenada (EX: **531.954,7291** NY: **8.612.918,5685**), confrontando com **Lotes**, daí deflete à direita no azimute de **4°50'36"** com uma distância de **5,85 m** do lado esquerdo até o vértice **3** de coordenada (EX: **531.955,2233** NY: **8.612.924,4016**), confrontando com **Lotes**, daí deflete à esquerda no azimute de **357°19'48"** com uma distância de **3,78 m** do lado esquerdo até o vértice **4** de coordenada (EX: **531.955,0471** NY: **8.612.928,1794**), confrontando com **Lotes**, daí deflete à esquerda no azimute de **268°44'55"** com uma distância de **2,02 m** do lado esquerdo até o vértice **5** de coordenada (EX: **531.953,0310** NY: **8.612.928,1354**), confrontando com **Lotes**, daí deflete à direita no azimute de **354°05'38"** com uma distância de **6,12 m** do lado esquerdo até o vértice **6** de coordenada (EX: **531.952,4017** NY: **8.612.934,2186**), confrontando com **Lotes**, daí deflete à direita no azimute de **82°32'38"** com uma distância de **3,62 m** do lado esquerdo até o vértice **7** de coordenada (EX: **531.955,9867** NY: **8.612.934,6878**), confrontando com **Lotes**, daí deflete à esquerda no azimute de **349°42'27"** com uma distância de **7,17 m** do lado esquerdo até o vértice **8** de coordenada (EX: **531.954,7064** NY: **8.612.941,7381**), confrontando com **Lotes**, daí deflete à direita no azimute de **352°51'57"** com uma distância de **6,53 m** do lado esquerdo até o vértice **9** de coordenada (EX: **531.953,8949** NY: **8.612.948,2214**), confrontando com **Lotes**, daí deflete à direita no azimute de **82°53'22"** com uma distância de **0,88 m** do lado esquerdo até o vértice **10** de coordenada (EX: **531.954,7731** NY: **8.612.948,3310**), confrontando com **Lotes**, daí deflete à esquerda no azimute de **351°50'40"** com uma distância de **6,21 m** do lado esquerdo até o vértice **11** de coordenada (EX: **531.953,8923** NY: **8.612.954,4772**), confrontando com **Lotes**, daí deflete à esquerda no azimute de **262°23'21"** com uma distância de **4,58 m** do lado esquerdo até o vértice **12** de coordenada (EX: **531.949,3511** NY: **8.612.953,8704**), confrontando com **Lotes**, daí deflete à direita no azimute de **357°13'31"** com uma distância de **4,14 m** do lado esquerdo até o vértice **13** de coordenada (EX: **531.949,1504** NY: **8.612.958,0104**), confrontando com **Lotes**, daí deflete à direita no azimute de **5°25'46"** com uma distância de **6,10 m** do lado esquerdo até o vértice **14** de coordenada (EX: **531.949,7279** NY: **8.612.964,0857**), confrontando com **Lotes**, daí deflete à direita no azimute de **93°30'10"** com uma distância de **1,92 m** ao fundo até o vértice **15** de coordenada (EX: **531.951,6461** NY: **8.612.963,9682**), confrontando com **Lotes**, daí deflete à direita no azimute de **189°02'24"** com uma distância de **1,74 m** ao fundo até o vértice **16** de coordenada (EX: **531.951,3721** NY: **8.612.962,2457**), confrontando com **Lotes**, daí deflete à esquerda no azimute de **97°23'20"** com uma distância de **5,06 m** ao fundo até o vértice **17** de coordenada (EX: **531.956,3910** NY: **8.612.961,5949**), confrontando com **Lotes**, daí deflete à direita no azimute de **186°09'27"** com uma distância de **4,82 m** do lado direito até o vértice **18** de coordenada (EX: **531.955,8741** NY: **8.612.956,8041**), confrontando com **Lotes**, daí deflete à esquerda no azimute de **96°00'43"** com uma distância de **4,71 m** do lado direito até o vértice

19 de coordenada (EX: **531.960,5602** NY: **8.612.956,3106**), confrontando com **Lotes**, daí deflete à direita no azimute de **189°18'25"** com uma distância de **2,83 m** do lado direito até o vértice **20** de coordenada (EX: **531.960,1021** NY: **8.612.953,5157**), confrontando com **Lotes**, daí deflete à esquerda no azimute de **96°38'06"** com uma distância de **4,69 m** do lado direito até o vértice **21** de coordenada (EX: **531.964,7621** NY: **8.612.952,9736**), confrontando com **Lotes**, daí deflete à direita no azimute de **189°04'36"** com uma distância de **10,39 m** do lado direito até o vértice **22** de coordenada (EX: **531.963,1231** NY: **8.612.942,7140**), confrontando com **Lotes**, daí deflete à esquerda no azimute de **136°02'47"** com uma distância de **6,32 m** do lado direito até o vértice **23** de coordenada (EX: **531.967,5077** NY: **8.612.938,1663**), confrontando com **Lotes**, daí deflete à direita no azimute de **225°00'01"** com uma distância de **4,65 m** do lado direito até o vértice **24** de coordenada (EX: **531.964,2192** NY: **8.612.934,8778**), confrontando com **Lotes**, daí deflete à esquerda no azimute de **133°28'06"** com uma distância de **4,32 m** do lado direito até o vértice **25** de coordenada (EX: **531.967,3511** NY: **8.612.931,9091**), confrontando com **Lotes**, daí deflete à direita no azimute de **216°43'12"** com uma distância de **8,59 m** do lado direito até o vértice **26** de coordenada (EX: **531.962,2179** NY: **8.612.925,0274**), confrontando com **Lotes**, daí deflete à direita no azimute de **307°37'05"** com uma distância de **1,60 m** do lado direito até o vértice **27** de coordenada (EX: **531.960,9504** NY: **8.612.926,0042**), confrontando com **Lotes**, daí deflete à esquerda no azimute de **212°04'27"** com uma distância de **6,93 m** do lado direito até o vértice **28** de coordenada (EX: **531.957,2683** NY: **8.612.920,1287**), confrontando com **Lotes**, daí deflete à direita no azimute de **299°27'38"** com uma distância de **1,81 m** do lado direito até o vértice **29** de coordenada (EX: **531.955,6914** NY: **8.612.921,0194**), confrontando com **Lotes**, daí deflete à esquerda no azimute de **194°29'07"** com uma distância de **2,56 m** do lado direito até o vértice **1** de coordenada (EX: **531.955,0521** NY: **8.612.918,5447**), confrontando com **Lotes**.

Descrição Perimétrica

Pontos	Coordenadas X	Coordenadas Y	Azimute	Distância
001 002	531.954,7291	8.612.918,5685	274°12'46"	0,324 m
002 003	531.955,2233	8.612.924,4016	4°50'36"	5,854 m
003 004	531.955,0471	8.612.928,1794	357°19'48"	3,782 m
004 005	531.953,0310	8.612.928,1354	268°44'55"	2,017 m
005 006	531.952,4017	8.612.934,2186	354°05'38"	6,116 m
006 007	531.955,9867	8.612.934,6878	82°32'38"	3,616 m
007 008	531.954,7064	8.612.941,7381	349°42'27"	7,166 m
008 009	531.953,8949	8.612.948,2214	352°51'57"	6,534 m
009 010	531.954,7731	8.612.948,3310	82°53'22"	0,885 m
010 011	531.953,8923	8.612.954,4772	351°50'40"	6,209 m
011 012	531.949,3511	8.612.953,8704	262°23'21"	4,582 m
012 013	531.949,1504	8.612.958,0104	357°13'31"	4,145 m
013 014	531.949,7279	8.612.964,0857	5°25'46"	6,103 m
014 015	531.951,6461	8.612.963,9682	93°30'10"	1,922 m
015 016	531.951,3721	8.612.962,2457	189°02'24"	1,744 m
016 017	531.956,3910	8.612.961,5949	97°23'20"	5,061 m
017 018	531.955,8741	8.612.956,8041	186°09'27"	4,819 m
018 019	531.960,5602	8.612.956,3106	96°00'43"	4,712 m
019 020	531.960,1021	8.612.953,5157	189°18'25"	2,832 m

020	021	531.964,7621	8.612.952,9736	96°38'06"	4,691 m
021	022	531.963,1231	8.612.942,7140	189°04'36"	10,390 m
022	023	531.967,5077	8.612.938,1663	136°02'47"	6,317 m
023	024	531.964,2192	8.612.934,8778	225°00'01"	4,651 m
024	025	531.967,3511	8.612.931,9091	133°28'06"	4,315 m
025	026	531.962,2179	8.612.925,0274	216°43'12"	8,585 m
026	027	531.960,9504	8.612.926,0042	307°37'05"	1,600 m
027	028	531.957,2683	8.612.920,1287	212°04'27"	6,934 m
028	029	531.955,6914	8.612.921,0194	299°27'38"	1,811 m
029	001	531.955,0521	8.612.918,5447	194°29'07"	2,556 m

Santo Amaro - Ba, Segunda-feira, 22 de Janeiro de 2024.



Fabio de Mello Lopes

Engenheiro Agrimensor

CREA:72566/D BA

ART: BA20230479011



Peça Técnica de Engenharia Parcelamento do Solo da Origem PQ 77 - Área Remanescente A Núcleo Candolândia

Índice:

- 02 Beneficiário da Área**
- 03 Mapa de Localização da Área**
- 04 Mapa do Georreferenciamento da Área**
- 05 Memorial Descritivo e Descrição
Perimétrica da Área**

Cadastro Do Parcelamento Da PQ 77

Informações Da Parcela

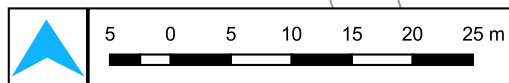
Nome: Município de Santo Amaro **CPF/CNPJ:** 14.222.566/0001-72 **RG:** 000000000000 **NIS:** Não informado
Endereço: Rua Sem Registro

Inscrição da Parcela: 00.00.000.0000.000 **Lote:** Área Remanescente A **Tipo de Ocupação:** Territorial
Espécie da Parcela: Origem **Características da Derivação:** **Pavimento da Derivação:**

Medidas do Terreno:
Perímetro da Parcela: 375,77 m **Área da Parcela:** 2.145,97 m²
Testada: 0,00 m **Lado Direito:** 0,00 m
Lado Esquerdo: 0,00 m **Fundo:** 0,00 m

Total de Parcelas: 1

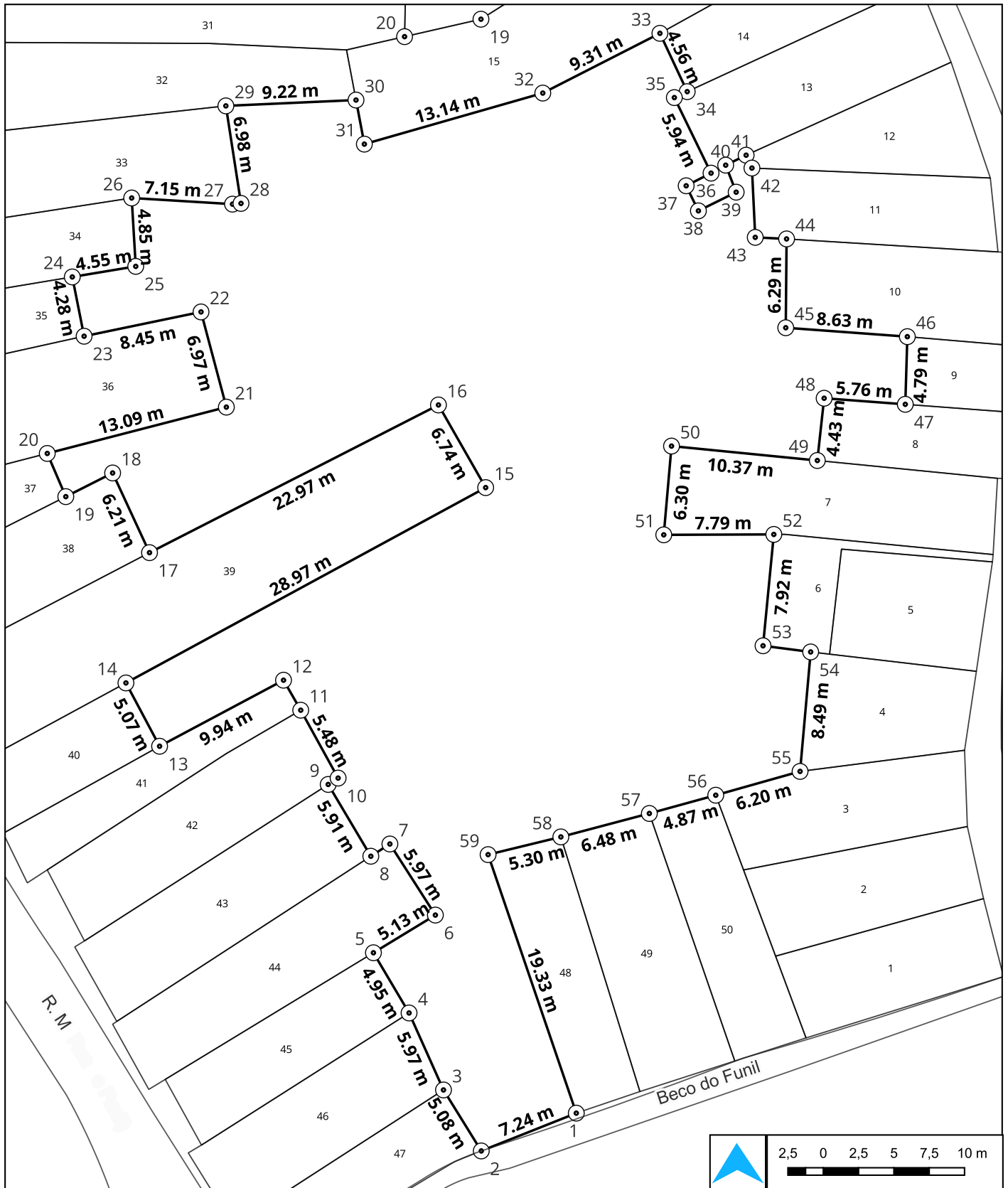
Área remanescente A da Quadra 77



Finalidade: _____
 Localização da área remanescente na quadra
 Local: _____
 Bairro Candolândia, Santo Amaro - BA
 Área: 2.145,97 m² Perímetro: 375,77 m
 Contratante: _____
 Prefeitura de Santo Amaro - Bahia
 Secretaria Municipal de Desenvolvimento Social e Habitação
 Secretaria Municipal de Infra-Estrutura e Desenvolvimento Urbano

Responsável Técnico: _____
 Fabio de Mello Lopes CREA: 050990706-7
 Projetista: _____
 Naron Silva Tranzillo CREA: 052161281-0
 Escala Numérica: 1:575 Data: 06/ 2024 Folha: A4
 Fonte de dados: _____
 Sistema de referência : SIRGAS 2000
 Sistema de Projeção : UTM zona 24S
 Base de dados : Ortofoto GDS 7.5 cm

Georreferenciamento da área remanescente A da quadra 77



Finalidade: Georreferenciamento do lote
 Local: Bairro Candolândia, Santo Amaro - BA
 Área: 2.145,97 m² Perímetro: 375,77 m
 Contratante: Prefeitura de Santo Amaro - Bahia
Secretaria Municipal de Desenvolvimento Social e Habitação
Secretaria Municipal de Infra-Estrutura e Desenvolvimento Urbano

Responsável Técnico: Fabio de Mello Lopes CREA: 050990706-7
 Projetista: Naron Silva Tranzillo CREA: 052161281-0
 Escala Numérica: 1:350 Data: 03/ 2024 Folha: A4
 Fonte de dados: Sistema de referência : SIRGAS 2000
Sistema de Projeção : UTM zona 24S
Base de dados : Ortofoto GDS 7.5 cm

Memorial Descritivo

Quadra 77	Área Remanescente A	Área Total: 2.145,97 m ²	Perímetro: 375,77 m
Beneficiário: Município de Santo Amaro			Município: Santo Amaro BA

A área localizada no Bairro Candolândia, na quadra 77, formada pelo **Beco do Funil, Rua M e Rua C**, de formato irregular, abrangendo uma área de **2.145,97** (dois mil, cento e quarenta e cinco metros quadrados e noventa e sete decímetros quadrados) e um perímetro de **375,77 m**.

Inicia-se a descrição no vértice **1** na coordenada (EX: **531.936,0089** NY: **8.612.720,3464**), no azimute de **248°18'26"** com uma distância de **7,23 m** de frente até o vértice **2** de coordenada (EX: **531.929,2871** NY: **8.612.717,6725**), confrontando com **Lotes**, daí deflete à direita no azimute de **328°12'32"** com uma distância de **5,08 m** do lado esquerdo até o vértice **3** de coordenada (EX: **531.926,6132** NY: **8.612.721,9866**), confrontando com **Lotes**, daí deflete à direita no azimute de **335°54'06"** com uma distância de **5,97 m** do lado esquerdo até o vértice **4** de coordenada (EX: **531.924,1773** NY: **8.612.727,4326**), confrontando com **Lotes**, daí deflete à esquerda no azimute de **329°22'30"** com uma distância de **4,95 m** do lado esquerdo até o vértice **5** de coordenada (EX: **531.921,6557** NY: **8.612.731,6920**), confrontando com **Lotes**, daí deflete à direita no azimute de **58°41'46"** com uma distância de **5,13 m** do lado esquerdo até o vértice **6** de coordenada (EX: **531.926,0390** NY: **8.612.734,3575**), confrontando com **Lotes**, daí deflete à esquerda no azimute de **327°22'31"** com uma distância de **5,97 m** do lado esquerdo até o vértice **7** de coordenada (EX: **531.922,8201** NY: **8.612.739,3858**), confrontando com **Lotes**, daí deflete à esquerda no azimute de **237°18'09"** com uma distância de **1,60 m** do lado esquerdo até o vértice **8** de coordenada (EX: **531.921,4717** NY: **8.612.738,5202**), confrontando com **Lotes**, daí deflete à direita no azimute de **329°17'34"** com uma distância de **5,91 m** do lado esquerdo até o vértice **9** de coordenada (EX: **531.918,4557** NY: **8.612.743,5983**), confrontando com **Lotes**, daí deflete à direita no azimute de **57°18'34"** com uma distância de **0,83 m** do lado esquerdo até o vértice **10** de coordenada (EX: **531.919,1576** NY: **8.612.744,0488**), confrontando com **Lotes**, daí deflete à esquerda no azimute de **331°09'26"** com uma distância de **5,48 m** do lado esquerdo até o vértice **11** de coordenada (EX: **531.916,5129** NY: **8.612.748,8510**), confrontando com **Lotes**, daí deflete à esquerda no azimute de **330°09'14"** com uma distância de **2,45 m** do lado esquerdo até o vértice **12** de coordenada (EX: **531.915,2950** NY: **8.612.750,9737**), confrontando com **Lotes**, daí deflete à esquerda no azimute de **241°57'15"** com uma distância de **9,94 m** do lado esquerdo até o vértice **13** de coordenada (EX: **531.906,5258** NY: **8.612.746,3020**), confrontando com **Lotes**, daí deflete à direita no azimute de **331°59'17"** com uma distância de **5,07 m** ao fundo até o vértice **14** de coordenada (EX: **531.904,1440** NY: **8.612.750,7793**), confrontando com **Lotes**, daí deflete à direita no azimute de **61°30'12"** com uma distância de **28,96 m** ao fundo até o vértice **15** de coordenada (EX: **531.929,5971** NY: **8.612.764,5973**), confrontando com **Lotes**, daí deflete à esquerda no azimute de **330°15'18"** com uma distância de **6,73 m** ao fundo até o vértice **16** de coordenada (EX: **531.926,2565** NY: **8.612.770,4434**), confrontando com **Lotes**, daí deflete à esquerda no azimute de **242°55'48"** com uma distância de **22,96 m** ao fundo até o vértice **17** de coordenada (EX: **531.905,8124** NY: **8.612.759,9952**), confrontando com **Lotes**, daí deflete à direita no azimute de **335°09'27"** com uma distância de **6,21 m** ao fundo até o vértice **18** de coordenada (EX: **531.903,2025** NY: **8.612.765,6325**), confrontando com **Lotes**, daí deflete à esquerda no azimute de **243°11'37"** com uma distância de **3,71 m** ao fundo até o vértice **19** de coordenada (EX: **531.899,8892** NY: **8.612.763,9584**), confrontando com **Lotes**, daí deflete à direita no

azimute de **336°45'42"** com uma distância de **3,32 m** ao fundo até o vértice **20** de coordenada (EX: **531.898,5774** NY: **8.612.767,0134**), confrontando com **Lotes**, daí deflete à direita no azimute de **75°29'53"** com uma distância de **13,09 m** ao fundo até o vértice **21** de coordenada (EX: **531.911,2497** NY: **8.612.770,2912**), confrontando com **Lotes**, daí deflete à esquerda no azimute de **345°05'47"** com uma distância de **6,97 m** ao fundo até o vértice **22** de coordenada (EX: **531.909,4576** NY: **8.612.777,0246**), confrontando com **Lotes**, daí deflete à esquerda no azimute de **258°16'04"** com uma distância de **8,45 m** ao fundo até o vértice **23** de coordenada (EX: **531.901,1842** NY: **8.612.775,3065**), confrontando com **Lotes**, daí deflete à direita no azimute de **348°44'08"** com uma distância de **4,28 m** ao fundo até o vértice **24** de coordenada (EX: **531.900,3490** NY: **8.612.779,4997**), confrontando com **Lotes**, daí deflete à direita no azimute de **80°32'16"** com uma distância de **4,55 m** ao fundo até o vértice **25** de coordenada (EX: **531.904,8381** NY: **8.612.780,2478**), confrontando com **Lotes**, daí deflete à esquerda no azimute de **356°36'11"** com uma distância de **4,85 m** ao fundo até o vértice **26** de coordenada (EX: **531.904,5510** NY: **8.612.785,0848**), confrontando com **Lotes**, daí deflete à direita no azimute de **93°29'22"** com uma distância de **7,15 m** ao fundo até o vértice **27** de coordenada (EX: **531.911,6847** NY: **8.612.784,6498**), confrontando com **Lotes**, daí deflete à esquerda no azimute de **85°01'49"** com uma distância de **0,60 m** ao fundo até o vértice **28** de coordenada (EX: **531.912,2849** NY: **8.612.784,7020**), confrontando com **Lotes**, daí deflete à esquerda no azimute de **351°10'59"** com uma distância de **6,98 m** ao fundo até o vértice **29** de coordenada (EX: **531.911,2149** NY: **8.612.791,6008**), confrontando com **Lotes**, daí deflete à direita no azimute de **87°25'51"** com uma distância de **9,22 m** do lado direito até o vértice **30** de coordenada (EX: **531.920,4231** NY: **8.612.792,0140**), confrontando com **Lotes**, daí deflete à direita no azimute de **169°16'26"** com uma distância de **3,17 m** do lado direito até o vértice **31** de coordenada (EX: **531.921,0139** NY: **8.612.788,8950**), confrontando com **Lotes**, daí deflete à esquerda no azimute de **74°02'13"** com uma distância de **13,13 m** do lado direito até o vértice **32** de coordenada (EX: **531.933,6392** NY: **8.612.792,5064**), confrontando com **Lotes**, daí deflete à esquerda no azimute de **62°58'11"** com uma distância de **9,30 m** do lado direito até o vértice **33** de coordenada (EX: **531.941,9264** NY: **8.612.796,7344**), confrontando com **Lotes**, daí deflete à direita no azimute de **154°54'55"** com uma distância de **4,56 m** do lado direito até o vértice **34** de coordenada (EX: **531.943,8579** NY: **8.612.792,6080**), confrontando com **Lotes**, daí deflete à direita no azimute de **245°12'22"** com uma distância de **1,00 m** do lado direito até o vértice **35** de coordenada (EX: **531.942,9467** NY: **8.612.792,1871**), confrontando com **Lotes**, daí deflete à esquerda no azimute de **154°04'04"** com uma distância de **5,94 m** do lado direito até o vértice **36** de coordenada (EX: **531.945,5451** NY: **8.612.786,8434**), confrontando com **Lotes**, daí deflete à direita no azimute de **243°03'16"** com uma distância de **1,98 m** do lado direito até o vértice **37** de coordenada (EX: **531.943,7835** NY: **8.612.785,9478**), confrontando com **Lotes**, daí deflete à esquerda no azimute de **153°57'34"** com uma distância de **1,97 m** do lado direito até o vértice **38** de coordenada (EX: **531.944,6496** NY: **8.612.784,1752**), confrontando com **Lotes**, daí deflete à esquerda no azimute de **63°41'14"** com uma distância de **2,98 m** do lado direito até o vértice **39** de coordenada (EX: **531.947,3215** NY: **8.612.785,4964**), confrontando com **Lotes**, daí deflete à esquerda no azimute de **338°47'25"** com uma distância de **2,05 m** do lado direito até o vértice **40** de coordenada (EX: **531.946,5801** NY: **8.612.787,4069**), confrontando com **Lotes**, daí deflete à direita no azimute de **63°57'58"** com uma distância de **1,61 m** do lado direito até o vértice **41** de coordenada (EX: **531.948,0261** NY: **8.612.788,1132**), confrontando com **Lotes**, daí deflete à direita no azimute de **155°41'40"** com uma distância de **1,00 m** do lado direito até o vértice **42** de coordenada (EX: **531.948,4372** NY: **8.612.787,2030**), confrontando com

Lotes, daí deflete à direita no azimute de **177°15'27"** com uma distância de **4,91 m** do lado direito até o vértice **43** de coordenada (EX: **531.948,6721** NY: **8.612.782,2997**), confrontando com **Lotes**, daí deflete à esquerda no azimute de **92°50'37"** com uma distância de **2,22 m** do lado direito até o vértice **44** de coordenada (EX: **531.950,8889** NY: **8.612.782,1896**), confrontando com **Lotes**, daí deflete à direita no azimute de **180°32'08"** com uma distância de **6,28 m** do lado direito até o vértice **45** de coordenada (EX: **531.950,8301** NY: **8.612.775,9063**), confrontando com **Lotes**, daí deflete à esquerda no azimute de **94°11'48"** com uma distância de **8,63 m** do lado direito até o vértice **46** de coordenada (EX: **531.959,4330** NY: **8.612.775,2751**), confrontando com **Lotes**, daí deflete à direita no azimute de **181°43'51"** com uma distância de **4,79 m** do lado direito até o vértice **47** de coordenada (EX: **531.959,2883** NY: **8.612.770,4889**), confrontando com **Lotes**, daí deflete à direita no azimute de **274°16'45"** com uma distância de **5,76 m** do lado direito até o vértice **48** de coordenada (EX: **531.953,5460** NY: **8.612.770,9186**), confrontando com **Lotes**, daí deflete à esquerda no azimute de **186°14'29"** com uma distância de **4,43 m** do lado direito até o vértice **49** de coordenada (EX: **531.953,0644** NY: **8.612.766,5147**), confrontando com **Lotes**, daí deflete à direita no azimute de **275°38'48"** com uma distância de **10,37 m** do lado direito até o vértice **50** de coordenada (EX: **531.942,7472** NY: **8.612.767,5347**), confrontando com **Lotes**, daí deflete à esquerda no azimute de **184°59'20"** com uma distância de **6,30 m** do lado direito até o vértice **51** de coordenada (EX: **531.942,1992** NY: **8.612.761,2563**), confrontando com **Lotes**, daí deflete à esquerda no azimute de **89°47'16"** com uma distância de **7,79 m** do lado direito até o vértice **52** de coordenada (EX: **531.949,9857** NY: **8.612.761,2852**), confrontando com **Lotes**, daí deflete à direita no azimute de **185°32'02"** com uma distância de **7,91 m** do lado direito até o vértice **53** de coordenada (EX: **531.949,2226** NY: **8.612.753,4084**), confrontando com **Lotes**, daí deflete à esquerda no azimute de **97°23'01"** com uma distância de **3,40 m** do lado direito até o vértice **54** de coordenada (EX: **531.952,5930** NY: **8.612.752,9716**), confrontando com **Lotes**, daí deflete à direita no azimute de **185°04'07"** com uma distância de **8,48 m** do lado direito até o vértice **55** de coordenada (EX: **531.951,8435** NY: **8.612.744,5213**), confrontando com **Lotes**, daí deflete à direita no azimute de **254°14'16"** com uma distância de **6,20 m** do lado direito até o vértice **56** de coordenada (EX: **531.945,8767** NY: **8.612.742,8371**), confrontando com **Lotes**, daí deflete à direita no azimute de **254°37'26"** com uma distância de **4,87 m** do lado direito até o vértice **57** de coordenada (EX: **531.941,1789** NY: **8.612.741,5452**), confrontando com **Lotes**, daí deflete à direita no azimute de **255°09'38"** com uma distância de **6,48 m** do lado direito até o vértice **58** de coordenada (EX: **531.934,9176** NY: **8.612.739,8863**), confrontando com **Lotes**, daí deflete à direita no azimute de **256°19'24"** com uma distância de **5,30 m** do lado direito até o vértice **59** de coordenada (EX: **531.929,7696** NY: **8.612.738,6336**), confrontando com **Lotes**, daí deflete à esquerda no azimute de **161°09'41"** com uma distância de **19,32 m** do lado direito até o vértice **1** de coordenada (EX: **531.936,0089** NY: **8.612.720,3464**), confrontando com **Lotes**.

Descrição Perimétrica

Pontos	Coordenadas X	Coordenadas Y	Azimute	Distância
001 002	531.929,2871	8.612.717,6725	248°18'26"	7,234 m
002 003	531.926,6132	8.612.721,9866	328°12'32"	5,076 m
003 004	531.924,1773	8.612.727,4326	335°54'06"	5,966 m
004 005	531.921,6557	8.612.731,6920	329°22'30"	4,950 m
005 006	531.926,0390	8.612.734,3575	58°41'46"	5,130 m

006	007	531.922,8201	8.612.739,3858	327°22'31"	5,970 m
007	008	531.921,4717	8.612.738,5202	237°18'09"	1,602 m
008	009	531.918,4557	8.612.743,5983	329°17'34"	5,906 m
009	010	531.919,1576	8.612.744,0488	57°18'34"	0,834 m
010	011	531.916,5129	8.612.748,8510	331°09'26"	5,482 m
011	012	531.915,2950	8.612.750,9737	330°09'14"	2,447 m
012	013	531.906,5258	8.612.746,3020	241°57'15"	9,936 m
013	014	531.904,1440	8.612.750,7793	331°59'17"	5,071 m
014	015	531.929,5971	8.612.764,5973	61°30'12"	28,962 m
015	016	531.926,2565	8.612.770,4434	330°15'18"	6,733 m
016	017	531.905,8124	8.612.759,9952	242°55'48"	22,959 m
017	018	531.903,2025	8.612.765,6325	335°09'27"	6,212 m
018	019	531.899,8892	8.612.763,9584	243°11'37"	3,712 m
019	020	531.898,5774	8.612.767,0134	336°45'42"	3,325 m
020	021	531.911,2497	8.612.770,2912	75°29'53"	13,089 m
021	022	531.909,4576	8.612.777,0246	345°05'47"	6,968 m
022	023	531.901,1842	8.612.775,3065	258°16'04"	8,450 m
023	024	531.900,3490	8.612.779,4997	348°44'08"	4,276 m
024	025	531.904,8381	8.612.780,2478	80°32'16"	4,551 m
025	026	531.904,5510	8.612.785,0848	356°36'11"	4,845 m
026	027	531.911,6847	8.612.784,6498	93°29'22"	7,147 m
027	028	531.912,2849	8.612.784,7020	85°01'49"	0,603 m
028	029	531.911,2149	8.612.791,6008	351°10'59"	6,981 m
029	030	531.920,4231	8.612.792,0140	87°25'51"	9,217 m
030	031	531.921,0139	8.612.788,8950	169°16'26"	3,175 m
031	032	531.933,6392	8.612.792,5064	74°02'13"	13,132 m
032	033	531.941,9264	8.612.796,7344	62°58'11"	9,303 m
033	034	531.943,8579	8.612.792,6080	154°54'55"	4,556 m
034	035	531.942,9467	8.612.792,1871	245°12'22"	1,004 m
035	036	531.945,5451	8.612.786,8434	154°04'04"	5,942 m
036	037	531.943,7835	8.612.785,9478	243°03'16"	1,976 m
037	038	531.944,6496	8.612.784,1752	153°57'34"	1,973 m
038	039	531.947,3215	8.612.785,4964	63°41'14"	2,981 m
039	040	531.946,5801	8.612.787,4069	338°47'25"	2,049 m
040	041	531.948,0261	8.612.788,1132	63°57'58"	1,609 m
041	042	531.948,4372	8.612.787,2030	155°41'40"	0,999 m
042	043	531.948,6721	8.612.782,2997	177°15'27"	4,909 m
043	044	531.950,8889	8.612.782,1896	92°50'37"	2,219 m
044	045	531.950,8301	8.612.775,9063	180°32'08"	6,284 m
045	046	531.959,4330	8.612.775,2751	94°11'48"	8,626 m
046	047	531.959,2883	8.612.770,4889	181°43'51"	4,788 m
047	048	531.953,5460	8.612.770,9186	274°16'45"	5,758 m
048	049	531.953,0644	8.612.766,5147	186°14'29"	4,430 m
049	050	531.942,7472	8.612.767,5347	275°38'48"	10,367 m
050	051	531.942,1992	8.612.761,2563	184°59'20"	6,302 m
051	052	531.949,9857	8.612.761,2852	89°47'16"	7,787 m
052	053	531.949,2226	8.612.753,4084	185°32'02"	7,914 m

053	054	531.952,5930	8.612.752,9716	97°23'01"	3,399 m
054	055	531.951,8435	8.612.744,5213	185°04'07"	8,483 m
055	056	531.945,8767	8.612.742,8371	254°14'16"	6,200 m
056	057	531.941,1789	8.612.741,5452	254°37'26"	4,872 m
057	058	531.934,9176	8.612.739,8863	255°09'38"	6,477 m
058	059	531.929,7696	8.612.738,6336	256°19'24"	5,298 m
059	001	531.936,0089	8.612.720,3464	161°09'41"	19,322 m

Santo Amaro - Ba, Segunda-feira, 22 de Janeiro de 2024.



Fabio de Mello Lopes

Engenheiro Agrimensor

CREA:72566/D BA

ART: BA20230479011



Peça Técnica de Engenharia Parcelamento do Solo da Origem PQ 77 - Área Remanescente B Núcleo Candolândia

Índice:

- 02 Beneficiário da Área**
- 03 Mapa de Localização da Área**
- 04 Mapa do Georreferenciamento da Área**
- 05 Memorial Descritivo e Descrição
Perimétrica da Área**

Cadastro Do Parcelamento Da PQ 77

Informações Da Parcela

Nome: Município de Santo Amaro **CPF/CNPJ:** 14.222.566/0001-72 **RG:** 000000000000 **NIS:** Não informado
Endereço: Rua Sem Registro

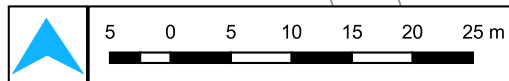
Inscrição da Parcela: 00.00.000.0000.000 **Lote:** Área Remanescente B **Tipo de Ocupação:** Territorial
Espécie da Parcela: Origem **Características da Derivação:** **Pavimento da Derivação:**

Medidas do Terreno:

Perímetro da Parcela: 118,24 m **Área da Parcela:** 377,59 m²
Testada: 0,00 m **Lado Direito:** 0,00 m
Lado Esquerdo: 0,00 m **Fundo:** 0,00 m

Total de Parcelas: 1

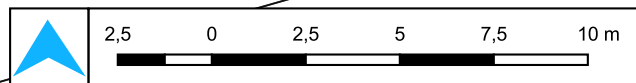
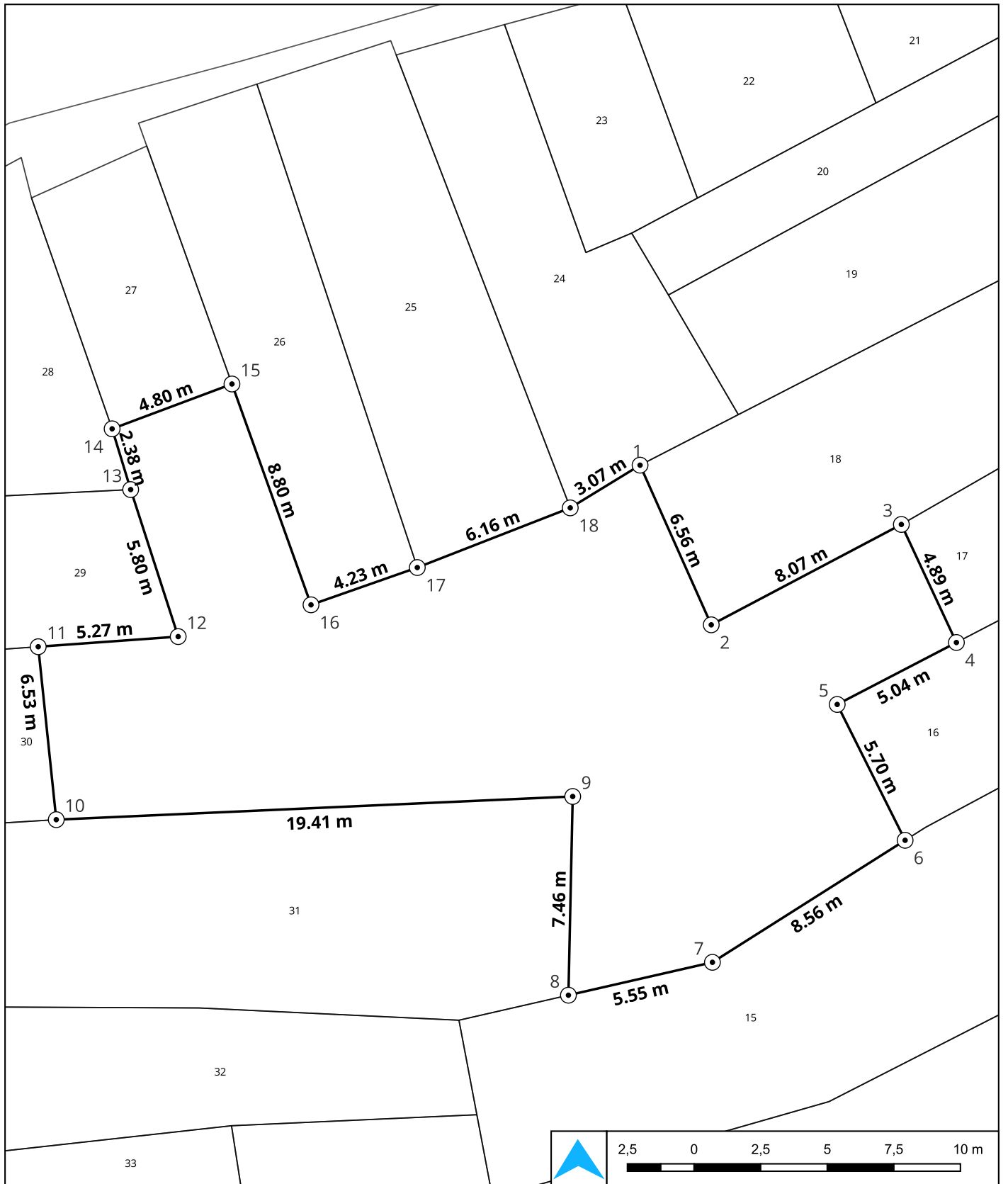
Área remanescente B da Quadra 77



Finalidade: _____
Localização da área remanescente na quadra _____
Local: _____
Bairro Candolândia, Santo Amaro - BA
Área: 377,59 m² Perímetro: 118,24 m
Contratante: _____
Prefeitura de Santo Amaro - Bahia
Secretaria Municipal de Desenvolvimento Social e Habitação
Secretaria Municipal de Infra-Estrutura e Desenvolvimento Urbano

Responsável Técnico: _____
Fabio de Mello Lopes CREA: 050990706-7
Projetista: _____
Naron Silva Tranzillo CREA: 052161281-0
Escala Numérica: 1:575 Data: 06/ 2024 Folha: A4
Fonte de dados: _____
Sistema de referência : SIRGAS 2000
Sistema de Projeção : UTM zona 24S
Base de dados : Ortofoto GDS 7.5 cm

Georreferenciamento da área remanescente B da Quadra 77



Finalidade: Georreferenciamento da área remanescente

Local: Bairro Candolândia, Santo Amaro - BA

Área: 377,59 m² Perímetro: 118,24 m

Contratante: Prefeitura de Santo Amaro - Bahia
Secretaria Municipal de Desenvolvimento Social e Habitação
Secretaria Municipal de Infra-Estrutura e Desenvolvimento Urbano

Responsável Técnico: Fabio de Mello Lopes CREA: 050990706-7

Projetista: Naron Silva Tranzillo CREA: 052161281-0

Escala Numérica: 1:185 Data: 03/ 2024 Folha: A4

Fonte de dados: Sistema de referência : SIRGAS 2000
Sistema de Projeção : UTM zona 24S
Base de dados : Ortofoto GDS 7.5 cm

Memorial Descritivo

Quadra 77	Área Remanescente B	Área Total: 377,59 m ²	Perímetro: 118,24 m
Beneficiário: Município de Santo Amaro			Município: Santo Amaro BA

A área localizada no Bairro Candolândia, na quadra 77, de formato irregular, abrangendo uma área de **377,59** (trezentos e setenta e sete metros quadrados e cinquenta e nove décimos quadrados) e um perímetro de **118,24 m**.

Inicia-se a descrição no vértice **1** na coordenada (EX: **531.926,5485** NY: **8.612.816,3844**), no azimute de **155°57'34"** com uma distância de **6,55 m** de frente até o vértice **2** de coordenada (EX: **531.929,2203** NY: **8.612.810,3947**), confrontando com **Lote**, daí deflete à esquerda no azimute de **62°10'33"** com uma distância de **8,06 m** do lado esquerdo até o vértice **3** de coordenada (EX: **531.936,3551** NY: **8.612.814,1602**), confrontando com **Lote**, daí deflete à direita no azimute de **154°59'36"** com uma distância de **4,88 m** do lado esquerdo até o vértice **4** de coordenada (EX: **531.938,4210** NY: **8.612.809,7311**), confrontando com **Lote**, daí deflete à direita no azimute de **242°32'57"** com uma distância de **5,04 m** do lado esquerdo até o vértice **5** de coordenada (EX: **531.933,9475** NY: **8.612.807,4072**), confrontando com **Lote**, daí deflete à direita no azimute de **153°25'57"** com uma distância de **5,69 m** do lado esquerdo até o vértice **6** de coordenada (EX: **531.936,4961** NY: **8.612.802,3106**), confrontando com **Lote**, daí deflete à esquerda no azimute de **237°39'54"** com uma distância de **8,55 m** do lado esquerdo até o vértice **7** de coordenada (EX: **531.929,2644** NY: **8.612.797,7327**), confrontando com **Lote**, daí deflete à esquerda no azimute de **257°08'05"** com uma distância de **5,54 m** do lado esquerdo até o vértice **8** de coordenada (EX: **531.923,8597** NY: **8.612.796,4983**), confrontando com **Lote**, daí deflete à esquerda no azimute de **1°14'12"** com uma distância de **7,45 m** do lado esquerdo até o vértice **9** de coordenada (EX: **531.924,0207** NY: **8.612.803,9543**), confrontando com **Lote**, daí deflete à direita no azimute de **267°25'48"** com uma distância de **19,40 m** do lado esquerdo até o vértice **10** de coordenada (EX: **531.904,6380** NY: **8.612.803,0843**), confrontando com **Lote**, daí deflete à direita no azimute de **354°02'30"** com uma distância de **6,52 m** do lado esquerdo até o vértice **11** de coordenada (EX: **531.903,9608** NY: **8.612.809,5729**), confrontando com **Lote**, daí deflete à esquerda no azimute de **85°51'58"** com uma distância de **5,26 m** do lado esquerdo até o vértice **12** de coordenada (EX: **531.909,2139** NY: **8.612.809,9526**), confrontando com **Lote**, daí deflete à esquerda no azimute de **342°04'54"** com uma distância de **5,79 m** do lado esquerdo até o vértice **13** de coordenada (EX: **531.907,4305** NY: **8.612.815,4682**), confrontando com **Lote**, daí deflete à esquerda no azimute de **343°01'14"** com uma distância de **2,38 m** do lado esquerdo até o vértice **14** de coordenada (EX: **531.906,7346** NY: **8.612.817,7475**), confrontando com **Lote**, daí deflete à direita no azimute de **69°29'34"** com uma distância de **4,80 m** do lado esquerdo até o vértice **15** de coordenada (EX: **531.911,2318** NY: **8.612.819,4296**), confrontando com **Lote**, daí deflete à direita no azimute de **160°17'48"** com uma distância de **8,80 m** do lado esquerdo até o vértice **16** de coordenada (EX: **531.914,1988** NY: **8.612.811,1445**), confrontando com **Lote**, daí deflete à esquerda no azimute de **70°40'22"** com uma distância de **4,22 m** do lado esquerdo até o vértice **17** de coordenada (EX: **531.918,1879** NY: **8.612.812,5436**), confrontando com **Lote**, daí deflete à direita no azimute de **68°41'35"** com uma distância de **6,16 m** ao fundo até o vértice **18** de coordenada (EX: **531.923,9280** NY: **8.612.814,7823**), confrontando com **Lote**, daí deflete à esquerda no azimute de **58°33'39"** com uma distância de **3,07 m** ao fundo

até o vértice **1** de coordenada (EX: **531.926,5485** NY: **8.612.816,3844**), confrontando com **Lote**.

Descrição Perimétrica

Pontos	Coordenadas X	Coordenadas Y	Azimute	Distância	
001	002	531.929,2203	8.612.810,3947	155°57'34"	6,559 m
002	003	531.936,3551	8.612.814,1602	62°10'33"	8,067 m
003	004	531.938,4210	8.612.809,7311	154°59'36"	4,887 m
004	005	531.933,9475	8.612.807,4072	242°32'57"	5,041 m
005	006	531.936,4961	8.612.802,3106	153°25'57"	5,698 m
006	007	531.929,2644	8.612.797,7327	237°39'54"	8,559 m
007	008	531.923,8597	8.612.796,4983	257°08'05"	5,544 m
008	009	531.924,0207	8.612.803,9543	1°14'12"	7,458 m
009	010	531.904,6380	8.612.803,0843	267°25'48"	19,402 m
010	011	531.903,9608	8.612.809,5729	354°02'30"	6,524 m
011	012	531.909,2139	8.612.809,9526	85°51'58"	5,267 m
012	013	531.907,4305	8.612.815,4682	342°04'54"	5,797 m
013	014	531.906,7346	8.612.817,7475	343°01'14"	2,383 m
014	015	531.911,2318	8.612.819,4296	69°29'34"	4,801 m
015	016	531.914,1988	8.612.811,1445	160°17'48"	8,800 m
016	017	531.918,1879	8.612.812,5436	70°40'22"	4,227 m
017	018	531.923,9280	8.612.814,7823	68°41'35"	6,161 m
018	001	531.926,5485	8.612.816,3844	58°33'39"	3,071 m

Santo Amaro - Ba, Segunda-feira, 22 de Janeiro de 2024.



Fábio de Mello Lopes

Engenheiro Agrimensor

CREA: 72566/D BA

ART: BA20230479011



Peça Técnica de Engenharia Parcelamento do Solo da Origem PQ 78 - Área Remanescente Núcleo Candolândia

Índice:

- 02 Beneficiário da Área**
- 03 Mapa de Localização da Área**
- 04 Mapa do Georreferenciamento da Área**
- 05 Memorial Descritivo e Descrição
Perimétrica da Área**

Cadastro Do Parcelamento Da PQ 78

Informações Da Parcela

Nome: Município de Santo Amaro **CPF/CNPJ:** 14.222.566/0001-72 **RG:** 000000000000 **NIS:** Não informado
Endereço: Rua Sem Registro

Inscrição da Parcela: 00.00.000.0000.000 **Lote:** Área Remanescente **Tipo de Ocupação:** Territorial
Espécie da Parcela: Origem **Características da Derivação:** **Pavimento da Derivação:**

Medidas do Terreno:
Perímetro da Parcela: 209,29 m **Área da Parcela:** 1.352,67 m²
Testada: 0,00 m **Lado Direito:** 0,00 m
Lado Esquerdo: 0,00 m **Fundo:** 0,00 m

Total de Parcelas: 1

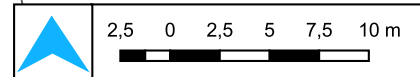
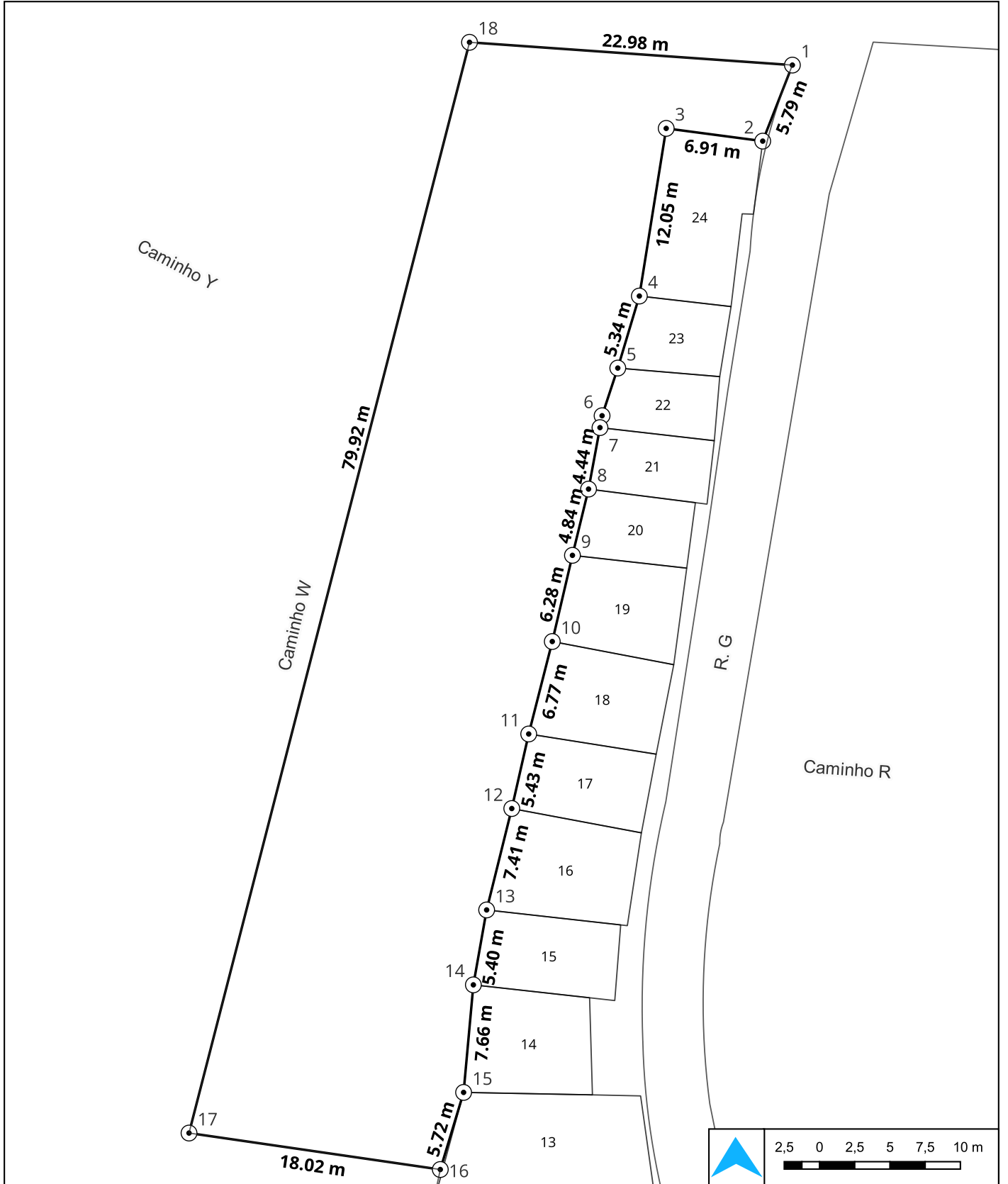
Área remanescente da Quadra 78



Finalidade: _____
 Localização da área remanescente na quadra
 Local: _____
 Bairro Candolândia, Santo Amaro - BA
 Área: 1.352,67 m² Perímetro: 209,29 m
 Contratante: _____
 Prefeitura de Santo Amaro - Bahia
 Secretaria Municipal de Desenvolvimento Social e Habitação
 Secretaria Municipal de Infra-Estrutura e Desenvolvimento Urbano

Responsável Técnico: _____
 Fábio de Mello Lopes CREA: 050990706-7
 Projetista: _____
 Naron Silva Tranzillo CREA: 052161281-0
 Escala Numérica: 1:650 Data: 06/ 2024 Folha: A4
 Fonte de dados: _____
 Sistema de referência : SIRGAS 2000
 Sistema de Projeção : UTM zona 24S
 Base de dados : Ortofoto GDS 7.5 cm

Georreferenciamento da área remanescente da Quadra 78



Finalidade: Georreferenciamento da área remanescente
 Local: Bairro Candolândia, Santo Amaro - BA
 Área: 1.352,67 m² Perímetro: 209,29 m
 Contratante: Prefeitura de Santo Amaro - Bahia
Secretaria Municipal de Desenvolvimento Social e Habitação
Secretaria Municipal de Infra-Estrutura e Desenvolvimento Urbano

Responsável Técnico: Fabio de Mello Lopes CREA: 050990706-7
 Projetista: Naron Silva Tranzillo CREA: 052161281-0
 Escala Numérica: 1:350 Data: 03/ 2024 Folha: A4
 Fonte de dados: Sistema de referência : SIRGAS 2000
Sistema de Projeção : UTM zona 24S
Base de dados : Ortofoto GDS 7.5 cm

Memorial Descritivo

Quadra 78	Área Remanescente	Área Total: 1.352,67 m ²	Perímetro: 209,29 m
Beneficiário: Município de Santo Amaro			Município: Santo Amaro BA

A área localizada no Bairro Candolândia, na quadra 78, formada pela **Travessa João Mello, e Rua G**, de formato irregular, abrangendo uma área de **1.352,67** (um mil, trezentos e cinquenta e dois metros quadrados e sessenta e sete decímetros quadrados) e um perímetro de **209,29 m**.

Para quem da Rua G olha para esta área inicia-se a descrição no vértice **1** na coordenada (EX: **531.844,5845** NY: **8.613.287,8170**), no azimute de **201°19'34"** com uma distância de **5,79 m** de frente até o vértice **2** de coordenada (EX: **531.842,4791** NY: **8.613.282,4242**), confrontando com **Rua G**, daí deflete à direita no azimute de **277°30'36"** com uma distância de **6,91 m** do lado esquerdo até o vértice **3** de coordenada (EX: **531.835,6306** NY: **8.613.283,3270**), confrontando com **Lotes**, daí deflete à esquerda no azimute de **189°06'10"** com uma distância de **12,04 m** do lado esquerdo até o vértice **4** de coordenada (EX: **531.833,7251** NY: **8.613.271,4344**), confrontando com **Lotes**, daí deflete à direita no azimute de **196°40'02"** com uma distância de **5,33 m** do lado esquerdo até o vértice **5** de coordenada (EX: **531.832,1954** NY: **8.613.266,3248**), confrontando com **Lotes**, daí deflete à direita no azimute de **198°14'45"** com uma distância de **3,56 m** do lado esquerdo até o vértice **6** de coordenada (EX: **531.831,0806** NY: **8.613.262,9433**), confrontando com **Lotes**, daí deflete à esquerda no azimute de **190°00'31"** com uma distância de **0,86 m** do lado esquerdo até o vértice **7** de coordenada (EX: **531.830,9319** NY: **8.613.262,1010**), confrontando com **Lotes**, daí deflete à direita no azimute de **190°32'27"** com uma distância de **4,43 m** do lado esquerdo até o vértice **8** de coordenada (EX: **531.830,1206** NY: **8.613.257,7408**), confrontando com **Lotes**, daí deflete à direita no azimute de **193°39'46"** com uma distância de **4,84 m** do lado esquerdo até o vértice **9** de coordenada (EX: **531.828,9779** NY: **8.613.253,0401**), confrontando com **Lotes**, daí deflete à esquerda no azimute de **193°10'21"** com uma distância de **6,28 m** do lado esquerdo até o vértice **10** de coordenada (EX: **531.827,5473** NY: **8.613.246,9272**), confrontando com **Lotes**, daí deflete à direita no azimute de **194°18'12"** com uma distância de **6,77 m** do lado esquerdo até o vértice **11** de coordenada (EX: **531.825,8751** NY: **8.613.240,3684**), confrontando com **Lotes**, daí deflete à esquerda no azimute de **192°47'55"** com uma distância de **5,42 m** do lado esquerdo até o vértice **12** de coordenada (EX: **531.824,6735** NY: **8.613.235,0793**), confrontando com **Lotes**, daí deflete à direita no azimute de **193°55'33"** com uma distância de **7,41 m** do lado esquerdo até o vértice **13** de coordenada (EX: **531.822,8898** NY: **8.613.227,8857**), confrontando com **Lotes**, daí deflete à esquerda no azimute de **190°02'46"** com uma distância de **5,40 m** do lado esquerdo até o vértice **14** de coordenada (EX: **531.821,9485** NY: **8.613.222,5718**), confrontando com **Lotes**, daí deflete à esquerda no azimute de **185°11'40"** com uma distância de **7,66 m** do lado esquerdo até o vértice **15** de coordenada (EX: **531.821,2548** NY: **8.613.214,9416**), confrontando com **Lotes**, daí deflete à direita no azimute de **196°49'17"** com uma distância de **5,71 m** do lado esquerdo até o vértice **16** de coordenada (EX: **531.819,6014** NY: **8.613.209,4726**), confrontando com **Lotes**, daí deflete à direita no azimute de **278°15'17"** com uma distância de **18,02 m** ao fundo até o vértice **17** de coordenada (EX: **531.801,7720** NY: **8.613.212,0593**), confrontando com **Lotes**, daí deflete à direita no azimute de **14°25'30"** com uma distância de **79,89 m** do lado direito até o vértice **18** de coordenada (EX: **531.821,6742** NY: **8.613.289,4337**), confrontando com **Lotes**, daí deflete à

direita no azimute de **94°02'11"** com uma distância de **22,97 m** do lado direito até o vértice **1** de coordenada (EX: **531.844,5845** NY: **8.613.287,8170**), confrontando com **Lotes**.

Descrição Perimétrica

Pontos	Coordenadas X	Coordenadas Y	Azimute	Distância	
001	002	531.842,4791	8.613.282,4242	201°19'34"	5,789 m
002	003	531.835,6306	8.613.283,3270	277°30'36"	6,908 m
003	004	531.833,7251	8.613.271,4344	189°06'10"	12,044 m
004	005	531.832,1954	8.613.266,3248	196°40'02"	5,334 m
005	006	531.831,0806	8.613.262,9433	198°14'45"	3,561 m
006	007	531.830,9319	8.613.262,1010	190°00'31"	0,855 m
007	008	531.830,1206	8.613.257,7408	190°32'27"	4,435 m
008	009	531.828,9779	8.613.253,0401	193°39'46"	4,838 m
009	010	531.827,5473	8.613.246,9272	193°10'21"	6,278 m
010	011	531.825,8751	8.613.240,3684	194°18'12"	6,769 m
011	012	531.824,6735	8.613.235,0793	192°47'55"	5,424 m
012	013	531.822,8898	8.613.227,8857	193°55'33"	7,411 m
013	014	531.821,9485	8.613.222,5718	190°02'46"	5,397 m
014	015	531.821,2548	8.613.214,9416	185°11'40"	7,662 m
015	016	531.819,6014	8.613.209,4726	196°49'17"	5,713 m
016	017	531.801,7720	8.613.212,0593	278°15'17"	18,016 m
017	018	531.821,6742	8.613.289,4337	14°25'30"	79,893 m
018	001	531.844,5845	8.613.287,8170	94°02'11"	22,967 m

Santo Amaro - Ba, Segunda-feira, 22 de Janeiro de 2024.



Fabio de Mello Lopes

Engenheiro Agrimensor

CREA: 72566/D BA

ART: BA20230479011



Peça Técnica de Engenharia Parcelamento do Solo da Origem PQ 79 - Área Remanescente Núcleo Candolândia

Índice:

- 02 Beneficiário da Área**
- 03 Mapa de Localização da Área**
- 04 Mapa do Georreferenciamento da Área**
- 05 Memorial Descritivo e Descrição
Perimétrica da Área**

Cadastro Do Parcelamento Da PQ 79

Informações Da Parcela

Nome: Município de Santo Amaro **CPF/CNPJ:** 14.222.566/0001-72 **RG:** 000000000000 **NIS:** Não informado
Endereço: Rua Sem Registro

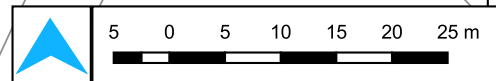
Inscrição da Parcela: 00.00.000.0000.000 **Lote:** Área Remanescente **Tipo de Ocupação:** Territorial
Espécie da Parcela: Origem **Características da Derivação:** **Pavimento da Derivação:**

Medidas do Terreno:

Perímetro da Parcela: 433,97 m **Área da Parcela:** 1.839,20 m²
Testada: 0,00 m **Lado Direito:** 0,00 m
Lado Esquerdo: 0,00 m **Fundo:** 0,00 m

Total de Parcelas: 1

Área remanescente da Quadra 79



Finalidade: _____
Localização da área remanescente na quadra
Local: _____
Bairro Candolândia, Santo Amaro - BA
Área: 1.839,20 m² Perímetro: 433,97 m
Contratante: _____
Prefeitura de Santo Amaro - Bahia
Secretaria Municipal de Desenvolvimento Social e Habitação
Secretaria Municipal de Infra-Estrutura e Desenvolvimento Urbano

Responsável Técnico: _____
Fabio de Mello Lopes CREA: 050990706-7
Projetista: _____
Naron Silva Tranzillo CREA: 052161281-0
Escala Numérica: 1:625 Data: 06/ 2024 Folha: A4
Fonte de dados: _____
Sistema de referência : SIRGAS 2000
Sistema de Projeção : UTM zona 24S
Base de dados : Ortofoto GDS 7.5 cm

Georreferenciamento da área remanescente da Quadra 79



Finalidade: Georreferenciamento da área remanescente

Local: Bairro Candolândia, Santo Amaro - BA

Área: 1.839,20 m² Perímetro: 433,97 m

Contratante: Prefeitura de Santo Amaro - Bahia
Secretaria Municipal de Desenvolvimento Social e Habitação
Secretaria Municipal de Infra-Estrutura e Desenvolvimento Urbano

Responsável Técnico: Fabio de Mello Lopes CREA: 050990706-7

Projetista: Naron Silva Tranzillo CREA: 052161281-0

Escala Numérica: 1:350 Data: 03/ 2024 Folha: A4

Fonte de dados: Sistema de referência : SIRGAS 2000
Sistema de Projeção : UTM zona 24S
Base de dados : Ortofoto GDS 7.5 cm

Memorial Descritivo

Quadra 79	Área Remanescente	Área Total: 1.839,20 m ²	Perímetro: 433,97 m
Beneficiário: Município de Santo Amaro			Município: Santo Amaro BA

A área localizada no Bairro Candolândia, na quadra 79, formada pela **Travessa B, Travessa C, Escadaria 04, Escadaria 03 e Rua E**, de formato irregular, abrangendo uma área de **1.839,20** (um mil, oitocentos e trinta e nove metros quadrados e vinte decímetros quadrados) e um perímetro de **433,97 m**.

Para quem da Escadaria 04 olha para esta área inicia-se a descrição no vértice **1** na coordenada (EX: **532.141,5159** NY: **8.612.864,5269**), no azimute de **296°41'48"** com uma distância de **13,17 m** de frente até o vértice **2** de coordenada (EX: **532.129,7480** NY: **8.612.870,4447**), confrontando com **Escadaria 04**, daí deflete à esquerda no azimute de **302°40'10"** com uma distância de **3,20 m** de frente até o vértice **3** de coordenada (EX: **532.127,0504** NY: **8.612.872,1746**), confrontando com **Escadaria 04**, daí deflete à esquerda no azimute de **293°43'50"** com uma distância de **0,98 m** do lado esquerdo até o vértice **4** de coordenada (EX: **532.126,1510** NY: **8.612.872,5699**), confrontando com **Escadaria 04**, daí deflete à esquerda no azimute de **288°38'13"** com uma distância de **3,95 m** do lado esquerdo até o vértice **5** de coordenada (EX: **532.122,4075** NY: **8.612.873,8325**), confrontando com **Lotes**, daí deflete à esquerda no azimute de **197°06'12"** com uma distância de **2,60 m** do lado esquerdo até o vértice **6** de coordenada (EX: **532.121,6441** NY: **8.612.871,3514**), confrontando com **Lotes**, daí deflete à direita no azimute de **289°23'50"** com uma distância de **4,42 m** do lado esquerdo até o vértice **7** de coordenada (EX: **532.117,4754** NY: **8.612.872,8192**), confrontando com **Lotes**, daí deflete à direita no azimute de **21°47'24"** com uma distância de **3,48 m** do lado esquerdo até o vértice **8** de coordenada (EX: **532.118,7667** NY: **8.612.876,0492**), confrontando com **Lotes**, daí deflete à esquerda no azimute de **283°29'32"** com uma distância de **4,50 m** do lado esquerdo até o vértice **9** de coordenada (EX: **532.114,3919** NY: **8.612.877,0989**), confrontando com **Lotes**, daí deflete à direita no azimute de **284°25'46"** com uma distância de **5,18 m** do lado esquerdo até o vértice **10** de coordenada (EX: **532.109,3711** NY: **8.612.878,3908**), confrontando com **Lotes**, daí deflete à direita no azimute de **285°02'10"** com uma distância de **5,85 m** do lado esquerdo até o vértice **11** de coordenada (EX: **532.103,7183** NY: **8.612.879,9093**), confrontando com **Lotes**, daí deflete à direita no azimute de **15°27'11"** com uma distância de **4,34 m** do lado esquerdo até o vértice **12** de coordenada (EX: **532.104,8752** NY: **8.612.884,0942**), confrontando com **Lotes**, daí deflete à esquerda no azimute de **282°48'05"** com uma distância de **7,02 m** do lado esquerdo até o vértice **13** de coordenada (EX: **532.098,0267** NY: **8.612.885,6503**), confrontando com **Lotes**, daí deflete à esquerda no azimute de **280°26'08"** com uma distância de **5,19 m** do lado esquerdo até o vértice **14** de coordenada (EX: **532.092,9252** NY: **8.612.886,5899**), confrontando com **Lotes**, daí deflete à esquerda no azimute de **189°43'40"** com uma distância de **5,21 m** do lado esquerdo até o vértice **15** de coordenada (EX: **532.092,0444** NY: **8.612.881,4517**), confrontando com **Lotes**, daí deflete à direita no azimute de **282°31'37"** com uma distância de **4,05 m** do lado esquerdo até o vértice **16** de coordenada (EX: **532.088,0886** NY: **8.612.882,3306**), confrontando com **Lotes**, daí deflete à direita no azimute de **13°31'40"** com uma distância de **3,73 m** do lado esquerdo até o vértice **17** de coordenada (EX: **532.088,9614** NY: **8.612.885,9586**), confrontando com **Lotes**, daí deflete à esquerda no azimute de **281°39'17"** com uma distância de **5,19 m** do lado esquerdo até o vértice **18** de coordenada (EX: **532.083,8776** NY: **8.612.887,0073**), confrontando com

Lotes, daí deflete à direita no azimute de **7°54'03"** com uma distância de **5,61 m** ao fundo até o vértice **19** de coordenada (EX: **532.084,6481** NY: **8.612.892,5593**), confrontando com **Lotes**, daí deflete à direita no azimute de **97°04'49"** com uma distância de **2,60 m** ao fundo até o vértice **20** de coordenada (EX: **532.087,2328** NY: **8.612.892,2382**), confrontando com **Lotes**, daí deflete à esquerda no azimute de **13°20'42"** com uma distância de **2,93 m** ao fundo até o vértice **21** de coordenada (EX: **532.087,9081** NY: **8.612.895,0850**), confrontando com **Lotes**, daí deflete à direita no azimute de **14°42'02"** com uma distância de **5,32 m** ao fundo até o vértice **22** de coordenada (EX: **532.089,2587** NY: **8.612.900,2331**), confrontando com **Lotes**, daí deflete à esquerda no azimute de **286°14'42"** com uma distância de **6,43 m** ao fundo até o vértice **23** de coordenada (EX: **532.083,0864** NY: **8.612.902,0315**), confrontando com **Lotes**, daí deflete à esquerda no azimute de **122°20'48"** com uma distância de **52,33 m** ao fundo até o vértice **24** de coordenada (EX: **532.127,2998** NY: **8.612.874,0307**), confrontando com **Lotes**, daí deflete à esquerda no azimute de **113°57'08"** com uma distância de **4,29 m** ao fundo até o vértice **25** de coordenada (EX: **532.131,2158** NY: **8.612.872,2910**), confrontando com **Lotes**, daí deflete à esquerda no azimute de **28°43'07"** com uma distância de **11,18 m** ao fundo até o vértice **26** de coordenada (EX: **532.136,5889** NY: **8.612.882,0976**), confrontando com **Lotes**, daí deflete à esquerda no azimute de **292°10'49"** com uma distância de **4,12 m** ao fundo até o vértice **27** de coordenada (EX: **532.132,7720** NY: **8.612.883,6538**), confrontando com **Lotes**, daí deflete à esquerda no azimute de **209°37'29"** com uma distância de **11,07 m** ao fundo até o vértice **28** de coordenada (EX: **532.127,2998** NY: **8.612.874,0307**), confrontando com **Lotes**, daí deflete à direita no azimute de **302°20'48"** com uma distância de **52,33 m** ao fundo até o vértice **29** de coordenada (EX: **532.083,0864** NY: **8.612.902,0315**), confrontando com **Lotes**, daí deflete à direita no azimute de **17°11'44"** com uma distância de **6,33 m** ao fundo até o vértice **30** de coordenada (EX: **532.084,9573** NY: **8.612.908,0774**), confrontando com **Lotes**, daí deflete à esquerda no azimute de **12°53'58"** com uma distância de **4,66 m** ao fundo até o vértice **31** de coordenada (EX: **532.085,9974** NY: **8.612.912,6187**), confrontando com **Lotes**, daí deflete à direita no azimute de **101°45'07"** com uma distância de **0,58 m** ao fundo até o vértice **32** de coordenada (EX: **532.086,5624** NY: **8.612.912,5011**), confrontando com **Lotes**, daí deflete à esquerda no azimute de **10°57'28"** com uma distância de **0,91 m** ao fundo até o vértice **33** de coordenada (EX: **532.086,7348** NY: **8.612.913,3916**), confrontando com **Lotes**, daí deflete à direita no azimute de **97°05'00"** com uma distância de **7,14 m** ao fundo até o vértice **34** de coordenada (EX: **532.093,8192** NY: **8.612.912,5112**), confrontando com **Lotes**, daí deflete à direita no azimute de **190°32'22"** com uma distância de **1,42 m** do lado direito até o vértice **35** de coordenada (EX: **532.093,5602** NY: **8.612.911,1187**), confrontando com **Lotes**, daí deflete à esquerda no azimute de **98°17'23"** com uma distância de **5,97 m** do lado direito até o vértice **36** de coordenada (EX: **532.099,4715** NY: **8.612.910,2574**), confrontando com **Lotes**, daí deflete à esquerda no azimute de **13°56'33"** com uma distância de **3,64 m** do lado direito até o vértice **37** de coordenada (EX: **532.100,3475** NY: **8.612.913,7857**), confrontando com **Lotes**, daí deflete à direita no azimute de **102°26'56"** com uma distância de **7,17 m** do lado direito até o vértice **38** de coordenada (EX: **532.107,3515** NY: **8.612.912,2395**), confrontando com **Lotes**, daí deflete à direita no azimute de **193°33'37"** com uma distância de **4,85 m** do lado direito até o vértice **39** de coordenada (EX: **532.106,2148** NY: **8.612.907,5269**), confrontando com **Lotes**, daí deflete à esquerda no azimute de **103°18'55"** com uma distância de **7,06 m** do lado direito até o vértice **40** de coordenada (EX: **532.113,0830** NY: **8.612.905,9013**), confrontando com **Lotes**, daí deflete à direita no azimute de **192°57'34"** com uma distância de **2,13 m** do lado direito até o vértice **41** de coordenada (EX: **532.112,6057** NY: **8.612.903,8273**), confrontando com **Lotes**,

daí deflete à esquerda no azimute de **106°04'39"** com uma distância de **4,66 m** do lado direito até o vértice **42** de coordenada (EX: **532.117,0882** NY: **8.612.902,5354**), confrontando com **Lotes**, daí deflete à esquerda no azimute de **16°33'30"** com uma distância de **7,61 m** do lado direito até o vértice **43** de coordenada (EX: **532.119,2561** NY: **8.612.909,8268**), confrontando com **Lotes**, daí deflete à direita no azimute de **103°15'33"** com uma distância de **4,63 m** do lado direito até o vértice **44** de coordenada (EX: **532.123,7600** NY: **8.612.908,7655**), confrontando com **Lotes**, daí deflete à direita no azimute de **200°05'14"** com uma distância de **6,18 m** do lado direito até o vértice **45** de coordenada (EX: **532.121,6392** NY: **8.612.902,9661**), confrontando com **Lotes**, daí deflete à esquerda no azimute de **105°51'14"** com uma distância de **6,74 m** do lado direito até o vértice **46** de coordenada (EX: **532.128,1182** NY: **8.612.901,1261**), confrontando com **Lotes**, daí deflete à esquerda no azimute de **16°17'30"** com uma distância de **5,01 m** do lado direito até o vértice **47** de coordenada (EX: **532.129,5227** NY: **8.612.905,9315**), confrontando com **Lotes**, daí deflete à direita no azimute de **108°08'00"** com uma distância de **5,64 m** do lado direito até o vértice **48** de coordenada (EX: **532.134,8861** NY: **8.612.904,1750**), confrontando com **Lotes**, daí deflete à direita no azimute de **198°04'56"** com uma distância de **3,26 m** do lado direito até o vértice **49** de coordenada (EX: **532.133,8730** NY: **8.612.901,0723**), confrontando com **Lotes**, daí deflete à esquerda no azimute de **130°05'07"** com uma distância de **2,18 m** do lado direito até o vértice **50** de coordenada (EX: **532.135,5417** NY: **8.612.899,6678**), confrontando com **Lotes**, daí deflete à esquerda no azimute de **124°16'11"** com uma distância de **7,51 m** do lado direito até o vértice **51** de coordenada (EX: **532.141,7467** NY: **8.612.895,4398**), confrontando com **Lotes**, daí deflete à esquerda no azimute de **28°56'47"** com uma distância de **4,93 m** do lado direito até o vértice **52** de coordenada (EX: **532.144,1327** NY: **8.612.899,7537**), confrontando com **Lotes**, daí deflete à direita no azimute de **124°23'10"** com uma distância de **3,21 m** do lado direito até o vértice **53** de coordenada (EX: **532.146,7832** NY: **8.612.897,9398**), confrontando com **Lotes**, daí deflete à esquerda no azimute de **36°59'55"** com uma distância de **0,00 m** do lado direito até o vértice **54** de coordenada (EX: **532.146,7858** NY: **8.612.897,9434**), confrontando com **Lotes**, daí deflete à esquerda no azimute de **0°00'00"** com uma distância de **0,00 m** do lado direito até o vértice **55** de coordenada (EX: **532.146,7858** NY: **8.612.897,9434**), confrontando com **Lotes**, daí deflete à direita no azimute de **216°58'19"** com uma distância de **5,42 m** do lado direito até o vértice **56** de coordenada (EX: **532.143,5247** NY: **8.612.893,6113**), confrontando com **Lotes**, daí deflete à esquerda no azimute de **124°00'06"** com uma distância de **6,89 m** do lado direito até o vértice **57** de coordenada (EX: **532.149,2390** NY: **8.612.889,7567**), confrontando com **Lotes**, daí deflete à direita no azimute de **216°04'58"** com uma distância de **5,37 m** do lado direito até o vértice **58** de coordenada (EX: **532.146,0758** NY: **8.612.885,4163**), confrontando com **Lotes**, daí deflete à esquerda no azimute de **125°38'19"** com uma distância de **7,09 m** do lado direito até o vértice **59** de coordenada (EX: **532.151,8372** NY: **8.612.881,2857**), confrontando com **Lotes**, daí deflete à direita no azimute de **217°36'06"** com uma distância de **11,28 m** do lado direito até o vértice **60** de coordenada (EX: **532.144,9558** NY: **8.612.872,3506**), confrontando com **Lotes**, daí deflete à esquerda no azimute de **128°09'30"** com uma distância de **0,77 m** do lado direito até o vértice **61** de coordenada (EX: **532.145,5648** NY: **8.612.871,8721**), confrontando com **Lotes**, daí deflete à direita no azimute de **219°36'11"** com uma distância de **6,93 m** do lado direito até o vértice **62** de coordenada (EX: **532.141,1453** NY: **8.612.866,5305**), confrontando com **Lotes**, daí deflete à esquerda no azimute de **127°52'19"** com uma distância de **6,31 m** do lado direito até o vértice **63** de coordenada (EX: **532.146,1226** NY: **8.612.862,6597**), confrontando com

Lotes, daí deflete à direita no azimute de **220°21'11"** com uma distância de **8,33 m** do lado direito até o vértice **64** de coordenada (EX: **532.140,7270** NY: **8.612.856,3094**), confrontando com **Lotes**, daí deflete à esquerda no azimute de **133°17'57"** com uma distância de **4,83 m** do lado direito até o vértice **65** de coordenada (EX: **532.144,2451** NY: **8.612.852,9942**), confrontando com **Lotes**, daí deflete à direita no azimute de **226°40'17"** com uma distância de **1,53 m** do lado direito até o vértice **66** de coordenada (EX: **532.143,1349** NY: **8.612.851,9470**), confrontando com **Lotes**, daí deflete à direita no azimute de **315°54'40"** com uma distância de **7,48 m** do lado direito até o vértice **67** de coordenada (EX: **532.137,9277** NY: **8.612.857,3225**), confrontando com **Lotes**, daí deflete à direita no azimute de **26°28'34"** com uma distância de **8,05 m** do lado direito até o vértice **1** de coordenada (EX: **532.141,5159** NY: **8.612.864,5269**), confrontando com **Lotes**.

Descrição Perimétrica

Pontos	Coordenadas X	Coordenadas Y	Azimute	Distância	
001	002	532.129,7480	8.612.870,4447	296°41'48"	13,172 m
002	003	532.127,0504	8.612.872,1746	302°40'16"	3,205 m
003	004	532.126,1510	8.612.872,5699	293°43'34"	0,982 m
004	005	532.122,4075	8.612.873,8325	288°38'17"	3,951 m
005	006	532.121,6441	8.612.871,3514	197°06'09"	2,596 m
006	007	532.117,4754	8.612.872,8192	289°23'50"	4,420 m
007	008	532.118,7667	8.612.876,0492	21°47'27"	3,479 m
008	009	532.114,3919	8.612.877,0989	283°29'33"	4,499 m
009	010	532.109,3711	8.612.878,3908	284°25'47"	5,184 m
010	011	532.103,7183	8.612.879,9093	285°02'11"	5,853 m
011	012	532.104,8752	8.612.884,0942	15°27'12"	4,342 m
012	013	532.098,0267	8.612.885,6503	282°48'05"	7,023 m
013	014	532.092,9252	8.612.886,5899	280°26'09"	5,187 m
014	015	532.092,0444	8.612.881,4517	189°43'38"	5,213 m
015	016	532.088,0886	8.612.882,3306	282°31'35"	4,052 m
016	017	532.088,9614	8.612.885,9586	13°31'36"	3,732 m
017	018	532.083,8776	8.612.887,0073	281°39'20"	5,191 m
018	019	532.084,6481	8.612.892,5593	7°54'04"	5,605 m
019	020	532.087,2328	8.612.892,2382	97°04'54"	2,605 m
020	021	532.087,9081	8.612.895,0850	13°20'41"	2,926 m
021	022	532.089,2587	8.612.900,2331	14°42'01"	5,322 m
022	023	532.083,0864	8.612.902,0315	286°14'40"	6,429 m
023	024	532.131,2158	8.612.872,2910	121°42'47"	56,577 m
024	025	532.136,5889	8.612.882,0976	28°43'07"	11,182 m
025	026	532.132,7720	8.612.883,6538	292°10'53"	4,122 m
026	027	532.127,2998	8.612.874,0307	209°37'29"	11,070 m
027	028	532.084,9573	8.612.908,0774	308°48'07"	54,333 m
028	029	532.085,9974	8.612.912,6187	12°54'00"	4,659 m
029	030	532.086,5624	8.612.912,5011	101°45'28"	0,577 m
030	031	532.086,7348	8.612.913,3916	10°57'25"	0,907 m
031	032	532.093,8192	8.612.912,5112	97°05'02"	7,139 m

032	033	532.093,5602	8.612.911,1187	190°32'11"	1,416 m
033	034	532.099,4715	8.612.910,2574	98°17'24"	5,974 m
034	035	532.100,3475	8.612.913,7857	13°56'36"	3,635 m
035	036	532.107,3515	8.612.912,2395	102°26'56"	7,173 m
036	037	532.106,2148	8.612.907,5269	193°33'39"	4,848 m
037	038	532.113,0830	8.612.905,9013	103°18'58"	7,058 m
038	039	532.112,6057	8.612.903,8273	192°57'36"	2,128 m
039	040	532.117,0882	8.612.902,5354	106°04'39"	4,665 m
040	041	532.119,2561	8.612.909,8268	16°33'30"	7,607 m
041	042	532.123,7600	8.612.908,7655	103°15'34"	4,627 m
042	043	532.121,6392	8.612.902,9661	200°05'14"	6,175 m
043	044	532.128,1182	8.612.901,1261	105°51'15"	6,735 m
044	045	532.129,5227	8.612.905,9315	16°17'32"	5,006 m
045	046	532.134,8861	8.612.904,1750	108°08'01"	5,644 m
046	047	532.133,8730	8.612.901,0723	198°04'59"	3,264 m
047	048	532.135,5417	8.612.899,6678	130°05'11"	2,181 m
048	049	532.141,7467	8.612.895,4398	124°16'12"	7,509 m
049	050	532.144,1327	8.612.899,7537	28°56'48"	4,930 m
050	051	532.146,7832	8.612.897,9398	124°23'10"	3,212 m
051	052	532.146,7858	8.612.897,9434	35°50'16"	0,004 m
052	053	532.149,2390	8.612.889,7567	124°00'06"	6,893 m
053	054	532.146,0758	8.612.885,4163	216°05'02"	5,371 m
054	055	532.151,8372	8.612.881,2857	125°38'18"	7,089 m
055	056	532.144,9558	8.612.872,3506	217°36'06"	11,278 m
056	057	532.145,5648	8.612.871,8721	128°09'26"	0,774 m
057	058	532.141,1453	8.612.866,5305	219°36'12"	6,933 m
058	059	532.146,1226	8.612.862,6597	127°52'19"	6,305 m
059	060	532.140,7270	8.612.856,3094	220°21'12"	8,333 m
060	061	532.144,2451	8.612.852,9942	133°17'57"	4,834 m
061	062	532.143,1349	8.612.851,9470	226°40'22"	1,526 m
062	063	532.137,9277	8.612.857,3225	315°54'40"	7,484 m
063	064	532.144,2451	8.612.852,9942	133°17'57"	4,83 m
064	065	532.143,1349	8.612.851,9470	226°40'17"	1,53 m
065	066	532.137,9277	8.612.857,3225	315°54'40"	7,48 m
066	067	532.141,5159	8.612.864,5269	26°28'34"	8,05 m
067	001	532.140,7270	8.612.856,3094	220°21'11"	8,33 m

Santo Amaro - Ba, Segunda-feira, 22 de Janeiro de 2024.



Fabio de Mello Lopes

Engenheiro Agrimensor

CREA: 72566/D BA

ART: BA20230479011



Peça Técnica de Engenharia Parcelamento do Solo da Origem PQ 83 A - Área Remanescente A Núcleo Candolândia

Índice:

- 02 Beneficiário da Área**
- 03 Mapa de Localização da Área**
- 04 Mapa do Georreferenciamento da Área**
- 05 Memorial Descritivo e Descrição
Perimétrica da Área**

Cadastro Do Parcelamento Da PQ 83 A

Informações Da Parcela

Nome: Município de Santo Amaro **CPF/CNPJ:** 142.225.660-00172 **RG:** 00.000.000-00 **NIS:** Não informado
Endereço: Rua Sem Registro

Inscrição da Parcela: 00.00.000.0000.000 **Lote:** Área Remanescente A **Tipo de Ocupação:** Territorial
Espécie da Parcela: Origem **Características da Derivação:** **Pavimento da Derivação:**

Medidas do Terreno:

Perímetro da Parcela: 1.099,46 m **Área da Parcela:** 6.760,55 m²
Testada: 0,00 m **Lado Direito:** 0,00 m
Lado Esquerdo: 0,00 m **Fundo:** 0,00 m

Total de Parcelas: 1

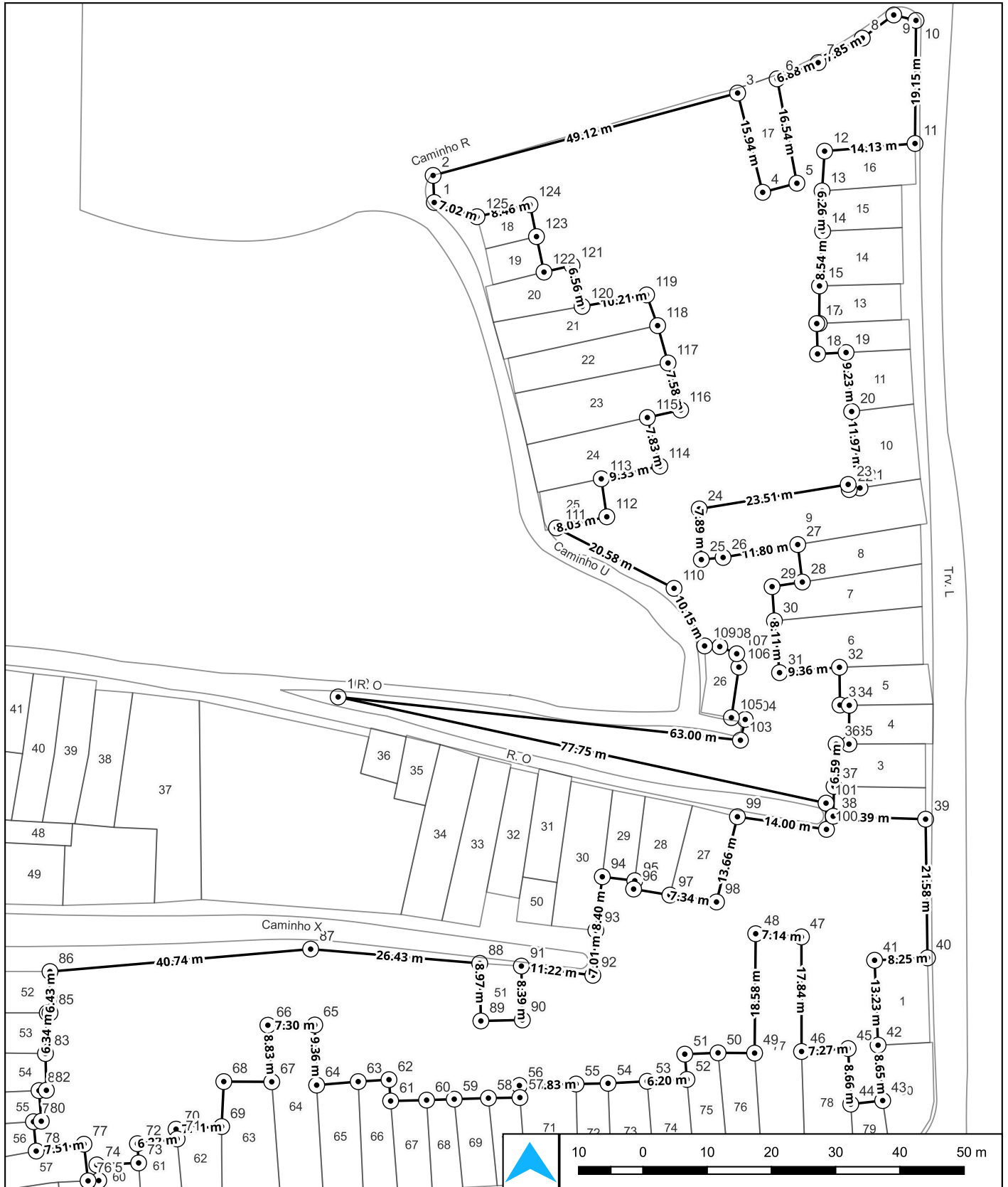
Área remanescente A da Quadra 83 A



Finalidade:
 Localização da área remanescente na quadra
 Local:
 Bairro Candolândia, Santo Amaro - BA
 Área: 6.760,55 m² Perímetro: 1.099,46 m
 Contratante:
 Prefeitura de Santo Amaro - Bahia
 Secretaria Municipal de Desenvolvimento Social e Habitação
 Secretaria Municipal de Infra-Estrutura e Desenvolvimento Urbano

Responsável Técnico:
 Fabio de Mello Lopes CREA: 050990706-7
 Projetista:
 Naron Silva Tranzillo CREA: 052161281-0
 Escala Numérica: 1:850 Data: 06/ 2024 Folha: A4
 Fonte de dados:
 Sistema de referência : SIRGAS 2000
 Sistema de Projeção : UTM zona 24S
 Base de dados : Ortofoto GDS 7.5 cm

Georreferenciamento da área remanescente A da Quadra 83 A



Finalidade: Georreferenciamento da área remanescente

Local: Bairro Candolândia, Santo Amaro - BA

Área: 6.760,55 m² Perímetro: 1.099,46 m

Contratante: Prefeitura de Santo Amaro - Bahia
Secretaria Municipal de Desenvolvimento Social e Habitação
Secretaria Municipal de Infra-Estrutura e Desenvolvimento Urbano

Responsável Técnico: Fabio de Mello Lopes CREA: 050990706-7

Projetista: Naron Silva Tranzillo CREA: 052161281-0

Escala Numérica: 1:770 Data: 06/ 2024 Folha: A4

Fonte de dados: Sistema de referência : SIRGAS 2000
Sistema de Projeção : UTM zona 24S
Base de dados : Ortofoto GDS 7.5 cm

Memorial Descritivo

Quadra 83 A	Área Remanescente A	Área Total: 6.760,55 m ²	Perímetro: 1.099,46 m
Beneficiário: Município de Santo Amaro			Município: Santo Amaro BA

A área localizada no Bairro Candolândia, na quadra 83^a, formada pelas **Rua O, Caminho X, Caminho U, Rua L e Travessa L**, de formato irregular, abrangendo uma área de **6.760,55 m²** (seis mil, setecentos e sessenta metros quadrados e cinquenta e cinco decímetros quadrados) e um perímetro de **1.099,46 m**.

Para quem do Caminho U olha para esta área inicia-se a descrição no vértice **1** na coordenada (EX: **531.932,4090** NY: **8.613.232,1439**), no azimute de **357°38'02"** com uma distância de **4,21 m** de frente até o vértice **2** de coordenada (EX: **531.932,2353** NY: **8.613.236,3475**), confrontando com , daí deflete à direita no azimute de **74°51'53"** com uma distância de **49,10 m** do lado esquerdo até o vértice **3** de coordenada (EX: **531.979,6347** NY: **8.613.249,1681**), confrontando com , daí deflete à direita no azimute de **165°49'26"** com uma distância de **15,93 m** do lado esquerdo até o vértice **4** de coordenada (EX: **531.983,5363** NY: **8.613.233,7218**), confrontando com , daí deflete à esquerda no azimute de **75°08'18"** com uma distância de **5,51 m** do lado esquerdo até o vértice **5** de coordenada (EX: **531.988,8637** NY: **8.613.235,1355**), confrontando com , daí deflete à esquerda no azimute de **349°15'00"** com uma distância de **16,53 m** do lado esquerdo até o vértice **6** de coordenada (EX: **531.985,7804** NY: **8.613.251,3755**), confrontando com , daí deflete à direita no azimute de **68°26'32"** com uma distância de **6,87 m** do lado esquerdo até o vértice **7** de coordenada (EX: **531.992,1720** NY: **8.613.253,9006**), confrontando com , daí deflete à esquerda no azimute de **60°59'37"** com uma distância de **7,85 m** do lado esquerdo até o vértice **8** de coordenada (EX: **531.999,0390** NY: **8.613.257,7081**), confrontando com , daí deflete à esquerda no azimute de **53°38'34"** com uma distância de **6,08 m** do lado esquerdo até o vértice **9** de coordenada (EX: **532.003,9342** NY: **8.613.261,3115**), confrontando com , daí deflete à direita no azimute de **103°46'18"** com uma distância de **3,57 m** do lado esquerdo até o vértice **10** de coordenada (EX: **532.007,4017** NY: **8.613.260,4617**), confrontando com , daí deflete à direita no azimute de **180°27'46"** com uma distância de **19,14 m** do lado esquerdo até o vértice **11** de coordenada (EX: **532.007,2471** NY: **8.613.241,3175**), confrontando com , daí deflete à direita no azimute de **265°09'38"** com uma distância de **14,12 m** ao fundo até o vértice **12** de coordenada (EX: **531.993,1729** NY: **8.613.240,1259**), confrontando com , daí deflete à esquerda no azimute de **183°39'22"** com uma distância de **6,20 m** ao fundo até o vértice **13** de coordenada (EX: **531.992,7774** NY: **8.613.233,9373**), confrontando com , daí deflete à esquerda no azimute de **179°08'20"** com uma distância de **6,26 m** ao fundo até o vértice **14** de coordenada (EX: **531.992,8715** NY: **8.613.227,6794**), confrontando com , daí deflete à direita no azimute de **183°18'42"** com uma distância de **8,53 m** ao fundo até o vértice **15** de coordenada (EX: **531.992,3785** NY: **8.613.219,1606**), confrontando com , daí deflete à esquerda no azimute de **180°25'19"** com uma distância de **5,84 m** ao fundo até o vértice **16** de coordenada (EX: **531.992,3355** NY: **8.613.213,3195**), confrontando com , daí deflete à direita no azimute de **267°27'35"** com uma distância de **0,38 m** ao fundo até o vértice **17** de coordenada (EX: **531.991,9553** NY: **8.613.213,3027**), confrontando com , daí deflete à esquerda no azimute de **178°28'46"** com uma distância de **4,73 m** ao fundo até o vértice **18** de coordenada (EX: **531.992,0807** NY: **8.613.208,5786**), confrontando com , daí deflete à esquerda no azimute de **87°08'34"** com uma distância de **4,44 m** ao fundo até o vértice **19** de coordenada (EX: **531.996,5168** NY: **8.613.208,8001**), confrontando com , daí deflete à direita no azimute de

174°35'47" com uma distância de **9,22 m** ao fundo até o vértice **20** de coordenada (EX: **531.997,3853** NY: **8.613.199,6186**), confrontando com , daí deflete à esquerda no azimute de **173°47'31"** com uma distância de **11,96 m** ao fundo até o vértice **21** de coordenada (EX: **531.998,6790** NY: **8.613.187,7251**), confrontando com , daí deflete à direita no azimute de **261°26'12"** com uma distância de **1,69 m** ao fundo até o vértice **22** de coordenada (EX: **531.997,0085** NY: **8.613.187,4735**), confrontando com , daí deflete à direita no azimute de **348°21'54"** com uma distância de **0,82 m** ao fundo até o vértice **23** de coordenada (EX: **531.996,8439** NY: **8.613.188,2730**), confrontando com , daí deflete à esquerda no azimute de **260°40'11"** com uma distância de **23,50 m** ao fundo até o vértice **24** de coordenada (EX: **531.973,6576** NY: **8.613.184,4636**), confrontando com , daí deflete à esquerda no azimute de **177°36'25"** com uma distância de **7,88 m** ao fundo até o vértice **25** de coordenada (EX: **531.973,9869** NY: **8.613.176,5859**), confrontando com , daí deflete à esquerda no azimute de **84°26'48"** com uma distância de **3,40 m** ao fundo até o vértice **26** de coordenada (EX: **531.977,3731** NY: **8.613.176,9151**), confrontando com , daí deflete à esquerda no azimute de **80°11'43"** com uma distância de **11,79 m** ao fundo até o vértice **27** de coordenada (EX: **531.988,9923** NY: **8.613.178,9231**), confrontando com , daí deflete à direita no azimute de **173°01'14"** com uma distância de **5,88 m** ao fundo até o vértice **28** de coordenada (EX: **531.989,7066** NY: **8.613.173,0887**), confrontando com , daí deflete à direita no azimute de **261°19'10"** com uma distância de **4,76 m** ao fundo até o vértice **29** de coordenada (EX: **531.984,9999** NY: **8.613.172,3701**), confrontando com , daí deflete à esquerda no azimute de **176°03'30"** com uma distância de **5,32 m** ao fundo até o vértice **30** de coordenada (EX: **531.985,3657** NY: **8.613.167,0608**), confrontando com , daí deflete à esquerda no azimute de **174°22'40"** com uma distância de **8,11 m** ao fundo até o vértice **31** de coordenada (EX: **531.986,1600** NY: **8.613.158,9924**), confrontando com , daí deflete à esquerda no azimute de **84°52'30"** com uma distância de **9,36 m** ao fundo até o vértice **32** de coordenada (EX: **531.995,4826** NY: **8.613.159,8285**), confrontando com , daí deflete à direita no azimute de **179°11'04"** com uma distância de **5,87 m** ao fundo até o vértice **33** de coordenada (EX: **531.995,5662** NY: **8.613.153,9549**), confrontando com , daí deflete à esquerda no azimute de **91°39'39"** com uma distância de **1,44 m** ao fundo até o vértice **34** de coordenada (EX: **531.997,0085** NY: **8.613.153,9131**), confrontando com , daí deflete à direita no azimute de **180°23'45"** com uma distância de **6,03 m** ao fundo até o vértice **35** de coordenada (EX: **531.996,9668** NY: **8.613.147,8812**), confrontando com , daí deflete à direita no azimute de **269°44'29"** com uma distância de **2,00 m** ao fundo até o vértice **36** de coordenada (EX: **531.994,9705** NY: **8.613.147,8722**), confrontando com , daí deflete à esquerda no azimute de **182°51'53"** com uma distância de **6,59 m** ao fundo até o vértice **37** de coordenada (EX: **531.994,6413** NY: **8.613.141,2931**), confrontando com , daí deflete à esquerda no azimute de **181°32'54"** com uma distância de **4,64 m** ao fundo até o vértice **38** de coordenada (EX: **531.994,5158** NY: **8.613.136,6527**), confrontando com , daí deflete à esquerda no azimute de **91°49'54"** com uma distância de **14,39 m** ao fundo até o vértice **39** de coordenada (EX: **532.008,8969** NY: **8.613.136,1929**), confrontando com , daí deflete à direita no azimute de **179°13'22"** com uma distância de **21,57 m** ao fundo até o vértice **40** de coordenada (EX: **532.009,1895** NY: **8.613.114,6214**), confrontando com , daí deflete à direita no azimute de **267°23'03"** com uma distância de **8,24 m** ao fundo até o vértice **41** de coordenada (EX: **532.000,9539** NY: **8.613.114,2451**), confrontando com , daí deflete à esquerda no azimute de **177°38'39"** com uma distância de **13,22 m** ao fundo até o vértice **42** de coordenada (EX: **532.001,4973** NY: **8.613.101,0347**), confrontando com , daí deflete à esquerda no azimute de **175°13'43"** com uma distância de **8,64 m** ao fundo até o vértice **43** de coordenada (EX:

532.002,2163 NY: **8.613.092,4207**), confrontando com , daí deflete à direita no azimute de **263°36'22"** com uma distância de **5,00 m** ao fundo até o vértice **44** de coordenada (EX: **531.997,2451** NY: **8.613.091,8636**), confrontando com , daí deflete à direita no azimute de **357°19'58"** com uma distância de **8,65 m** ao fundo até o vértice **45** de coordenada (EX: **531.996,8425** NY: **8.613.100,5066**), confrontando com , daí deflete à esquerda no azimute de **266°26'09"** com uma distância de **7,27 m** ao fundo até o vértice **46** de coordenada (EX: **531.989,5853** NY: **8.613.100,0545**), confrontando com , daí deflete à direita no azimute de **359°56'40"** com uma distância de **17,83 m** ao fundo até o vértice **47** de coordenada (EX: **531.989,5680** NY: **8.613.117,8868**), confrontando com , daí deflete à esquerda no azimute de **273°56'05"** com uma distância de **7,14 m** ao fundo até o vértice **48** de coordenada (EX: **531.982,4489** NY: **8.613.118,3765**), confrontando com , daí deflete à esquerda no azimute de **180°31'40"** com uma distância de **18,57 m** ao fundo até o vértice **49** de coordenada (EX: **531.982,2778** NY: **8.613.099,8034**), confrontando com , daí deflete à direita no azimute de **270°25'16"** com uma distância de **5,69 m** ao fundo até o vértice **50** de coordenada (EX: **531.976,5859** NY: **8.613.099,8453**), confrontando com , daí deflete à esquerda no azimute de **267°43'54"** com uma distância de **5,18 m** ao fundo até o vértice **51** de coordenada (EX: **531.971,4087** NY: **8.613.099,6402**), confrontando com , daí deflete à esquerda no azimute de **175°08'07"** com uma distância de **3,95 m** ao fundo até o vértice **52** de coordenada (EX: **531.971,7436** NY: **8.613.095,7061**), confrontando com , daí deflete à direita no azimute de **267°20'54"** com uma distância de **6,20 m** do lado direito até o vértice **53** de coordenada (EX: **531.965,5513** NY: **8.613.095,4193**), confrontando com , daí deflete à esquerda no azimute de **267°00'31"** com uma distância de **6,09 m** do lado direito até o vértice **54** de coordenada (EX: **531.959,4669** NY: **8.613.095,1013**), confrontando com , daí deflete à direita no azimute de **268°46'22"** com uma distância de **4,98 m** do lado direito até o vértice **55** de coordenada (EX: **531.954,4836** NY: **8.613.094,9946**), confrontando com , daí deflete à esquerda no azimute de **268°28'42"** com uma distância de **8,83 m** do lado direito até o vértice **56** de coordenada (EX: **531.945,6611** NY: **8.613.094,7602**), confrontando com , daí deflete à esquerda no azimute de **177°26'35"** com uma distância de **1,88 m** do lado direito até o vértice **57** de coordenada (EX: **531.945,7448** NY: **8.613.092,8852**), confrontando com , daí deflete à direita no azimute de **269°02'41"** com uma distância de **4,90 m** do lado direito até o vértice **58** de coordenada (EX: **531.940,8431** NY: **8.613.092,8035**), confrontando com , daí deflete à esquerda no azimute de **268°13'41"** com uma distância de **5,33 m** do lado direito até o vértice **59** de coordenada (EX: **531.935,5194** NY: **8.613.092,6388**), confrontando com , daí deflete à esquerda no azimute de **268°02'29"** com uma distância de **4,30 m** do lado direito até o vértice **60** de coordenada (EX: **531.931,2220** NY: **8.613.092,4918**), confrontando com , daí deflete à direita no azimute de **268°35'46"** com uma distância de **5,60 m** do lado direito até o vértice **61** de coordenada (EX: **531.925,6209** NY: **8.613.092,3545**), confrontando com , daí deflete à direita no azimute de **355°33'01"** com uma distância de **3,33 m** do lado direito até o vértice **62** de coordenada (EX: **531.925,3627** NY: **8.613.095,6726**), confrontando com , daí deflete à esquerda no azimute de **266°23'56"** com uma distância de **4,80 m** do lado direito até o vértice **63** de coordenada (EX: **531.920,5748** NY: **8.613.095,3713**), confrontando com , daí deflete à esquerda no azimute de **265°09'42"** com uma distância de **6,49 m** do lado direito até o vértice **64** de coordenada (EX: **531.914,1065** NY: **8.613.094,8237**), confrontando com , daí deflete à direita no azimute de **358°11'35"** com uma distância de **9,36 m** do lado direito até o vértice **65** de coordenada (EX: **531.913,8114** NY: **8.613.104,1770**), confrontando com , daí deflete à esquerda no azimute de **269°44'14"** com uma distância de **7,30 m** do lado direito até o vértice **66** de coordenada (EX: **531.906,5123** NY: **8.613.104,1435**), confrontando com , daí deflete à esquerda no azimute de

176°05'05" com uma distância de **8,83 m** do lado direito até o vértice **67** de coordenada (EX: **531.907,1150** NY: **8.613.095,3378**), confrontando com , daí deflete à direita no azimute de **270°15'25"** com uma distância de **7,47 m** do lado direito até o vértice **68** de coordenada (EX: **531.899,6485** NY: **8.613.095,3713**), confrontando com , daí deflete à esquerda no azimute de **182°44'22"** com uma distância de **7,01 m** do lado direito até o vértice **69** de coordenada (EX: **531.899,3137** NY: **8.613.088,3735**), confrontando com , daí deflete à direita no azimute de **266°45'37"** com uma distância de **7,11 m** do lado direito até o vértice **70** de coordenada (EX: **531.892,2156** NY: **8.613.087,9718**), confrontando com , daí deflete à esquerda no azimute de **173°43'44"** com uma distância de **1,53 m** do lado direito até o vértice **71** de coordenada (EX: **531.892,3830** NY: **8.613.086,4483**), confrontando com , daí deflete à direita no azimute de **263°12'01"** com uma distância de **6,22 m** do lado direito até o vértice **72** de coordenada (EX: **531.886,2055** NY: **8.613.085,7117**), confrontando com , daí deflete à esquerda no azimute de **176°23'54"** com uma distância de **3,00 m** do lado direito até o vértice **73** de coordenada (EX: **531.886,3939** NY: **8.613.082,7193**), confrontando com , daí deflete à direita no azimute de **267°20'50"** com uma distância de **6,51 m** do lado direito até o vértice **74** de coordenada (EX: **531.879,8900** NY: **8.613.082,4179**), confrontando com , daí deflete à esquerda no azimute de **173°11'46"** com uma distância de **2,46 m** do lado direito até o vértice **75** de coordenada (EX: **531.880,1819** NY: **8.613.079,9714**), confrontando com , daí deflete à direita no azimute de **268°38'07"** com uma distância de **1,66 m** do lado direito até o vértice **76** de coordenada (EX: **531.878,5214** NY: **8.613.079,9319**), confrontando com , daí deflete à direita no azimute de **353°35'26"** com uma distância de **5,74 m** do lado direito até o vértice **77** de coordenada (EX: **531.877,8811** NY: **8.613.085,6322**), confrontando com , daí deflete à esquerda no azimute de **261°49'46"** com uma distância de **7,51 m** do lado direito até o vértice **78** de coordenada (EX: **531.870,4481** NY: **8.613.084,5650**), confrontando com , daí deflete à direita no azimute de **354°39'44"** com uma distância de **4,59 m** do lado direito até o vértice **79** de coordenada (EX: **531.870,0214** NY: **8.613.089,1316**), confrontando com , daí deflete à direita no azimute de **86°17'21"** com uma distância de **1,22 m** do lado direito até o vértice **80** de coordenada (EX: **531.871,2391** NY: **8.613.089,2106**), confrontando com , daí deflete à esquerda no azimute de **355°43'12"** com uma distância de **4,77 m** do lado direito até o vértice **81** de coordenada (EX: **531.870,8828** NY: **8.613.093,9722**), confrontando com , daí deflete à direita no azimute de **87°38'29"** com uma distância de **1,15 m** do lado direito até o vértice **82** de coordenada (EX: **531.872,0301** NY: **8.613.094,0194**), confrontando com , daí deflete à esquerda no azimute de **358°36'55"** com uma distância de **5,71 m** do lado direito até o vértice **83** de coordenada (EX: **531.871,8920** NY: **8.613.099,7323**), confrontando com , daí deflete à direita no azimute de **2°29'58"** com uma distância de **6,33 m** do lado direito até o vértice **84** de coordenada (EX: **531.872,1682** NY: **8.613.106,0604**), confrontando com , daí deflete à direita no azimute de **89°59'52"** com uma distância de **0,43 m** do lado direito até o vértice **85** de coordenada (EX: **531.872,5951** NY: **8.613.106,0604**), confrontando com , daí deflete à esquerda no azimute de **0°00'00"** com uma distância de **6,43 m** do lado direito até o vértice **86** de coordenada (EX: **531.872,5951** NY: **8.613.112,4889**), confrontando com , daí deflete à direita no azimute de **85°04'38"** com uma distância de **40,72 m** do lado direito até o vértice **87** de coordenada (EX: **531.913,1679** NY: **8.613.115,9835**), confrontando com , daí deflete à direita no azimute de **94°48'26"** com uma distância de **26,42 m** do lado direito até o vértice **88** de coordenada (EX: **531.939,4921** NY: **8.613.113,7696**), confrontando com , daí deflete à direita no azimute de **178°52'36"** com uma distância de **8,97 m** do lado direito até o vértice **89** de coordenada (EX: **531.939,6679** NY: **8.613.104,8048**), confrontando com , daí deflete à esquerda no azimute de **88°39'45"** com uma distância de **6,46 m** do lado direito até o vértice **90** de coordenada (EX:

531.946,1215 NY: **8.613.104,9555**), confrontando com , daí deflete à esquerda no azimute de **358°58'15"** com uma distância de **8,39 m** do lado direito até o vértice **91** de coordenada (EX: **531.945,9708** NY: **8.613.113,3427**), confrontando com , daí deflete à direita no azimute de **97°22'21"** com uma distância de **11,21 m** do lado direito até o vértice **92** de coordenada (EX: **531.957,0893** NY: **8.613.111,9041**), confrontando com , daí deflete à esquerda no azimute de **3°57'03"** com uma distância de **7,01 m** do lado direito até o vértice **93** de coordenada (EX: **531.957,5723** NY: **8.613.118,8979**), confrontando com , daí deflete à direita no azimute de **6°49'44"** com uma distância de **8,40 m** do lado direito até o vértice **94** de coordenada (EX: **531.958,5711** NY: **8.613.127,2378**), confrontando com , daí deflete à direita no azimute de **96°57'44"** com uma distância de **5,09 m** do lado direito até o vértice **95** de coordenada (EX: **531.963,6214** NY: **8.613.126,6211**), confrontando com , daí deflete à direita no azimute de **187°51'14"** com uma distância de **1,31 m** do lado direito até o vértice **96** de coordenada (EX: **531.963,4428** NY: **8.613.125,3265**), confrontando com , daí deflete à esquerda no azimute de **99°25'32"** com uma distância de **5,72 m** do lado direito até o vértice **97** de coordenada (EX: **531.969,0901** NY: **8.613.124,3890**), confrontando com , daí deflete à esquerda no azimute de **98°24'05"** com uma distância de **7,33 m** do lado direito até o vértice **98** de coordenada (EX: **531.976,3445** NY: **8.613.123,3175**), confrontando com , daí deflete à esquerda no azimute de **13°48'33"** com uma distância de **13,65 m** do lado direito até o vértice **99** de coordenada (EX: **531.979,6034** NY: **8.613.136,5764**), confrontando com , daí deflete à direita no azimute de **98°03'50"** com uma distância de **14,00 m** do lado direito até o vértice **100** de coordenada (EX: **531.993,4638** NY: **8.613.134,6127**), confrontando com , daí deflete à esquerda no azimute de **359°02'43"** com uma distância de **4,08 m** do lado direito até o vértice **101** de coordenada (EX: **531.993,3958** NY: **8.613.138,6921**), confrontando com , daí deflete à esquerda no azimute de **282°16'24"** com uma distância de **77,72 m** do lado direito até o vértice **102** de coordenada (EX: **531.917,4513** NY: **8.613.155,2135**), confrontando com , daí deflete à direita no azimute de **96°08'07"** com uma distância de **62,98 m** do lado direito até o vértice **103** de coordenada (EX: **531.980,0698** NY: **8.613.148,4826**), confrontando com , daí deflete à esquerda no azimute de **13°02'19"** com uma distância de **3,31 m** do lado direito até o vértice **104** de coordenada (EX: **531.980,8177** NY: **8.613.151,7121**), confrontando com , daí deflete à esquerda no azimute de **277°23'40"** com uma distância de **2,17 m** do lado direito até o vértice **105** de coordenada (EX: **531.978,6678** NY: **8.613.151,9911**), confrontando com , daí deflete à direita no azimute de **8°23'30"** com uma distância de **7,95 m** do lado direito até o vértice **106** de coordenada (EX: **531.979,8285** NY: **8.613.159,8594**), confrontando com , daí deflete à esquerda no azimute de **350°50'15"** com uma distância de **2,10 m** do lado direito até o vértice **107** de coordenada (EX: **531.979,4937** NY: **8.613.161,9353**), confrontando com , daí deflete à esquerda no azimute de **292°57'49"** com uma distância de **2,86 m** do lado direito até o vértice **108** de coordenada (EX: **531.976,8598** NY: **8.613.163,0513**), confrontando com , daí deflete à esquerda no azimute de **272°25'51"** com uma distância de **2,37 m** do lado direito até o vértice **109** de coordenada (EX: **531.974,4937** NY: **8.613.163,1518**), confrontando com , daí deflete à direita no azimute de **332°01'18"** com uma distância de **10,14 m** do lado direito até o vértice **110** de coordenada (EX: **531.969,7354** NY: **8.613.172,1090**), confrontando com , daí deflete à esquerda no azimute de **297°10'50"** com uma distância de **20,57 m** do lado direito até o vértice **111** de coordenada (EX: **531.951,4357** NY: **8.613.181,5059**), confrontando com , daí deflete à direita no azimute de **77°30'49"** com uma distância de **8,02 m** do lado direito até o vértice **112** de coordenada (EX: **531.959,2706** NY: **8.613.183,2409**), confrontando com , daí deflete à esquerda no azimute de **351°41'34"** com uma distância de **5,97 m** do lado direito até o vértice **113** de coordenada (EX: **531.958,4075** NY: **8.613.189,1519**), confrontando com , daí

deflete à direita no azimute de **77°57'24"** com uma distância de **9,33 m** do lado direito até o vértice **114** de coordenada (EX: **531.967,5295** NY: **8.613.191,0980**), confrontando com , daí deflete à esquerda no azimute de **345°36'25"** com uma distância de **7,83 m** do lado direito até o vértice **115** de coordenada (EX: **531.965,5829** NY: **8.613.198,6833**), confrontando com , daí deflete à direita no azimute de **77°20'08"** com uma distância de **5,31 m** do lado direito até o vértice **116** de coordenada (EX: **531.970,7661** NY: **8.613.199,8480**), confrontando com , daí deflete à esquerda no azimute de **344°58'53"** com uma distância de **7,58 m** do lado direito até o vértice **117** de coordenada (EX: **531.968,8018** NY: **8.613.207,1694**), confrontando com , daí deflete à esquerda no azimute de **344°26'51"** com uma distância de **6,04 m** do lado direito até o vértice **118** de coordenada (EX: **531.967,1835** NY: **8.613.212,9841**), confrontando com , daí deflete à esquerda no azimute de **340°12'39"** com uma distância de **5,08 m** do lado direito até o vértice **119** de coordenada (EX: **531.965,4648** NY: **8.613.217,7608**), confrontando com , daí deflete à esquerda no azimute de **259°52'41"** com uma distância de **10,20 m** do lado direito até o vértice **120** de coordenada (EX: **531.955,4215** NY: **8.613.215,9678**), confrontando com , daí deflete à direita no azimute de **346°12'17"** com uma distância de **6,56 m** do lado direito até o vértice **121** de coordenada (EX: **531.953,8577** NY: **8.613.222,3367**), confrontando com , daí deflete à esquerda no azimute de **256°45'34"** com uma distância de **4,48 m** do lado direito até o vértice **122** de coordenada (EX: **531.949,4939** NY: **8.613.221,3099**), confrontando com , daí deflete à direita no azimute de **348°03'04"** com uma distância de **5,65 m** do lado direito até o vértice **123** de coordenada (EX: **531.948,3250** NY: **8.613.226,8333**), confrontando com , daí deflete à direita no azimute de **348°23'13"** com uma distância de **5,06 m** do lado direito até o vértice **124** de coordenada (EX: **531.947,3064** NY: **8.613.231,7898**), confrontando com , daí deflete à esquerda no azimute de **257°14'10"** com uma distância de **8,45 m** do lado direito até o vértice **125** de coordenada (EX: **531.939,0624** NY: **8.613.229,9222**), confrontando com , daí deflete à direita no azimute de **288°27'55"** com uma distância de **7,01 m** do lado direito até o vértice **1** de coordenada (EX: **531.932,4090** NY: **8.613.232,1439**), confrontando com **Lote.**

Descrição Perimétrica

Pontos	Coordenadas X	Coordenadas Y	Azimute	Distância
001 002	531.932,2353	8.613.236,3475	357°38'02"	4,207 m
002 003	531.979,6347	8.613.249,1681	74°51'53"	49,103 m
003 004	531.983,5363	8.613.233,7218	165°49'26"	15,931 m
004 005	531.988,8637	8.613.235,1355	75°08'18"	5,512 m
005 006	531.985,7804	8.613.251,3755	349°15'00"	16,530 m
006 007	531.992,1720	8.613.253,9006	68°26'32"	6,872 m
007 008	531.999,0390	8.613.257,7081	60°59'37"	7,852 m
008 009	532.003,9342	8.613.261,3115	53°38'34"	6,079 m
009 010	532.007,4017	8.613.260,4617	103°46'18"	3,570 m
010 011	532.007,2471	8.613.241,3175	180°27'46"	19,145 m
011 012	531.993,1729	8.613.240,1259	265°09'38"	14,125 m
012 013	531.992,7774	8.613.233,9373	183°39'22"	6,201 m
013 014	531.992,8715	8.613.227,6794	179°08'20"	6,259 m
014 015	531.992,3785	8.613.219,1606	183°18'42"	8,533 m
015 016	531.992,3355	8.613.213,3195	180°25'19"	5,841 m
016 017	531.991,9553	8.613.213,3027	267°27'35"	0,381 m
017 018	531.992,0807	8.613.208,5786	178°28'46"	4,726 m

018	019	531.996,5168	8.613.208,8001	87°08'34"	4,442 m
019	020	531.997,3853	8.613.199,6186	174°35'47"	9,222 m
020	021	531.998,6790	8.613.187,7251	173°47'31"	11,964 m
021	022	531.997,0085	8.613.187,4735	261°26'12"	1,689 m
022	023	531.996,8439	8.613.188,2730	348°21'54"	0,816 m
023	024	531.973,6576	8.613.184,4636	260°40'11"	23,497 m
024	025	531.973,9869	8.613.176,5859	177°36'25"	7,885 m
025	026	531.977,3731	8.613.176,9151	84°26'48"	3,402 m
026	027	531.988,9923	8.613.178,9231	80°11'43"	11,791 m
027	028	531.989,7066	8.613.173,0887	173°01'14"	5,878 m
028	029	531.984,9999	8.613.172,3701	261°19'10"	4,761 m
029	030	531.985,3657	8.613.167,0608	176°03'30"	5,322 m
030	031	531.986,1600	8.613.158,9924	174°22'40"	8,107 m
031	032	531.995,4826	8.613.159,8285	84°52'30"	9,360 m
032	033	531.995,5662	8.613.153,9549	179°11'04"	5,874 m
033	034	531.997,0085	8.613.153,9131	91°39'39"	1,443 m
034	035	531.996,9668	8.613.147,8812	180°23'45"	6,032 m
035	036	531.994,9705	8.613.147,8722	269°44'29"	1,996 m
036	037	531.994,6413	8.613.141,2931	182°51'53"	6,587 m
037	038	531.994,5158	8.613.136,6527	181°32'54"	4,642 m
038	039	532.008,8969	8.613.136,1929	91°49'54"	14,388 m
039	040	532.009,1895	8.613.114,6214	179°13'22"	21,573 m
040	041	532.000,9539	8.613.114,2451	267°23'03"	8,244 m
041	042	532.001,4973	8.613.101,0347	177°38'39"	13,222 m
042	043	532.002,2163	8.613.092,4207	175°13'43"	8,644 m
043	044	531.997,2451	8.613.091,8636	263°36'22"	5,002 m
044	045	531.996,8425	8.613.100,5066	357°19'58"	8,652 m
045	046	531.989,5853	8.613.100,0545	266°26'09"	7,271 m
046	047	531.989,5680	8.613.117,8868	359°56'40"	17,832 m
047	048	531.982,4489	8.613.118,3765	273°56'05"	7,136 m
048	049	531.982,2778	8.613.099,8034	180°31'40"	18,574 m
049	050	531.976,5859	8.613.099,8453	270°25'16"	5,692 m
050	051	531.971,4087	8.613.099,6402	267°43'54"	5,181 m
051	052	531.971,7436	8.613.095,7061	175°08'07"	3,948 m
052	053	531.965,5513	8.613.095,4193	267°20'54"	6,199 m
053	054	531.959,4669	8.613.095,1013	267°00'31"	6,093 m
054	055	531.954,4836	8.613.094,9946	268°46'22"	4,984 m
055	056	531.945,6611	8.613.094,7602	268°28'42"	8,826 m
056	057	531.945,7448	8.613.092,8852	177°26'35"	1,877 m
057	058	531.940,8431	8.613.092,8035	269°02'41"	4,902 m
058	059	531.935,5194	8.613.092,6388	268°13'41"	5,326 m
059	060	531.931,2220	8.613.092,4918	268°02'29"	4,300 m
060	061	531.925,6209	8.613.092,3545	268°35'46"	5,603 m
061	062	531.925,3627	8.613.095,6726	355°33'01"	3,328 m
062	063	531.920,5748	8.613.095,3713	266°23'56"	4,797 m
063	064	531.914,1065	8.613.094,8237	265°09'42"	6,491 m
064	065	531.913,8114	8.613.104,1770	358°11'35"	9,358 m
065	066	531.906,5123	8.613.104,1435	269°44'14"	7,299 m
066	067	531.907,1150	8.613.095,3378	176°05'05"	8,826 m

067	068	531.899,6485	8.613.095,3713	270°15'25"	7,467 m
068	069	531.899,3137	8.613.088,3735	182°44'22"	7,006 m
069	070	531.892,2156	8.613.087,9718	266°45'37"	7,110 m
070	071	531.892,3830	8.613.086,4483	173°43'44"	1,533 m
071	072	531.886,2055	8.613.085,7117	263°12'01"	6,221 m
072	073	531.886,3939	8.613.082,7193	176°23'54"	2,998 m
073	074	531.879,8900	8.613.082,4179	267°20'50"	6,511 m
074	075	531.880,1819	8.613.079,9714	173°11'46"	2,464 m
075	076	531.878,5214	8.613.079,9319	268°38'07"	1,661 m
076	077	531.877,8811	8.613.085,6322	353°35'26"	5,736 m
077	078	531.870,4481	8.613.084,5650	261°49'46"	7,509 m
078	079	531.870,0214	8.613.089,1316	354°39'44"	4,587 m
079	080	531.871,2391	8.613.089,2106	86°17'21"	1,220 m
080	081	531.870,8828	8.613.093,9722	355°43'12"	4,775 m
081	082	531.872,0301	8.613.094,0194	87°38'29"	1,148 m
082	083	531.871,8920	8.613.099,7323	358°36'55"	5,715 m
083	084	531.872,1682	8.613.106,0604	2°29'58"	6,334 m
084	085	531.872,5951	8.613.106,0604	89°59'52"	0,427 m
085	086	531.872,5951	8.613.112,4889	0°00'00"	6,429 m
086	087	531.913,1679	8.613.115,9835	85°04'38"	40,723 m
087	088	531.939,4921	8.613.113,7696	94°48'26"	26,417 m
088	089	531.939,6679	8.613.104,8048	178°52'36"	8,967 m
089	090	531.946,1215	8.613.104,9555	88°39'45"	6,455 m
090	091	531.945,9708	8.613.113,3427	358°58'15"	8,389 m
091	092	531.957,0893	8.613.111,9041	97°22'21"	11,211 m
092	093	531.957,5723	8.613.118,8979	3°57'03"	7,010 m
093	094	531.958,5711	8.613.127,2378	6°49'44"	8,399 m
094	095	531.963,6214	8.613.126,6211	96°57'44"	5,088 m
095	096	531.963,4428	8.613.125,3265	187°51'14"	1,307 m
096	097	531.969,0901	8.613.124,3890	99°25'32"	5,725 m
097	098	531.976,3445	8.613.123,3175	98°24'05"	7,333 m
098	099	531.979,6034	8.613.136,5764	13°48'33"	13,653 m
099	100	531.993,4638	8.613.134,6127	98°03'50"	13,999 m
100	101	531.993,3958	8.613.138,6921	359°02'43"	4,080 m
101	102	531.917,4513	8.613.155,2135	282°16'24"	77,721 m
102	103	531.980,0698	8.613.148,4826	96°08'07"	62,979 m
103	104	531.980,8177	8.613.151,7121	13°02'19"	3,315 m
104	105	531.978,6678	8.613.151,9911	277°23'40"	2,168 m
105	106	531.979,8285	8.613.159,8594	8°23'30"	7,953 m
106	107	531.979,4937	8.613.161,9353	350°50'15"	2,103 m
107	108	531.976,8598	8.613.163,0513	292°57'49"	2,861 m
108	109	531.974,4937	8.613.163,1518	272°25'51"	2,368 m
109	110	531.969,7354	8.613.172,1090	332°01'18"	10,143 m
110	111	531.951,4357	8.613.181,5059	297°10'50"	20,571 m
111	112	531.959,2706	8.613.183,2409	77°30'49"	8,025 m
112	113	531.958,4075	8.613.189,1519	351°41'34"	5,974 m
113	114	531.967,5295	8.613.191,0980	77°57'24"	9,327 m
114	115	531.965,5829	8.613.198,6833	345°36'25"	7,831 m
115	116	531.970,7661	8.613.199,8480	77°20'08"	5,312 m

116	117	531.968,8018	8.613.207,1694	344°58'53"	7,580 m
117	118	531.967,1835	8.613.212,9841	344°26'51"	6,036 m
118	119	531.965,4648	8.613.217,7608	340°12'39"	5,077 m
119	120	531.955,4215	8.613.215,9678	259°52'41"	10,202 m
120	121	531.953,8577	8.613.222,3367	346°12'17"	6,558 m
121	122	531.949,4939	8.613.221,3099	256°45'34"	4,483 m
122	123	531.948,3250	8.613.226,8333	348°03'04"	5,646 m
123	124	531.947,3064	8.613.231,7898	348°23'13"	5,060 m
124	125	531.939,0624	8.613.229,9222	257°14'10"	8,453 m
125	001	531.932,4090	8.613.232,1439	288°27'55"	7,015 m

Santo Amaro - Ba, Segunda-feira, 22 de Janeiro de 2024.



Fábio de Mello Lopes

Engenheiro Agrimensor

CREA: 72566/D BA

ART: BA20230479011



Peça Técnica de Engenharia Parcelamento do Solo da Origem PQ 83 A - Área Remanescente B Núcleo Candolândia

Índice:

- 02 Beneficiário da Área**
- 03 Mapa de Localização da Área**
- 04 Mapa do Georreferenciamento da Área**
- 05 Memorial Descritivo e Descrição
Perimétrica da Área**

Cadastro Do Parcelamento Da PQ 83 A

Informações Da Parcela

Nome: Município de Santo Amaro **CPF/CNPJ:** 14.222.566/0001-72 **RG:** 000000000000 **NIS:** Não informado
Endereço: Rua Sem Registro

Inscrição da Parcela: 00.00.000.0000.000 **Lote:** Área Remanescente B **Tipo de Ocupação:** Territorial
Espécie da Parcela: Origem **Características da Derivação:** **Pavimento da Derivação:**

Medidas do Terreno:

Perímetro da Parcela: 125,52 m **Área da Parcela:** 893,79 m²
Testada: 0,00 m **Lado Direito:** 0,00 m
Lado Esquerdo: 0,00 m **Fundo:** 0,00 m

Total de Parcelas: 1

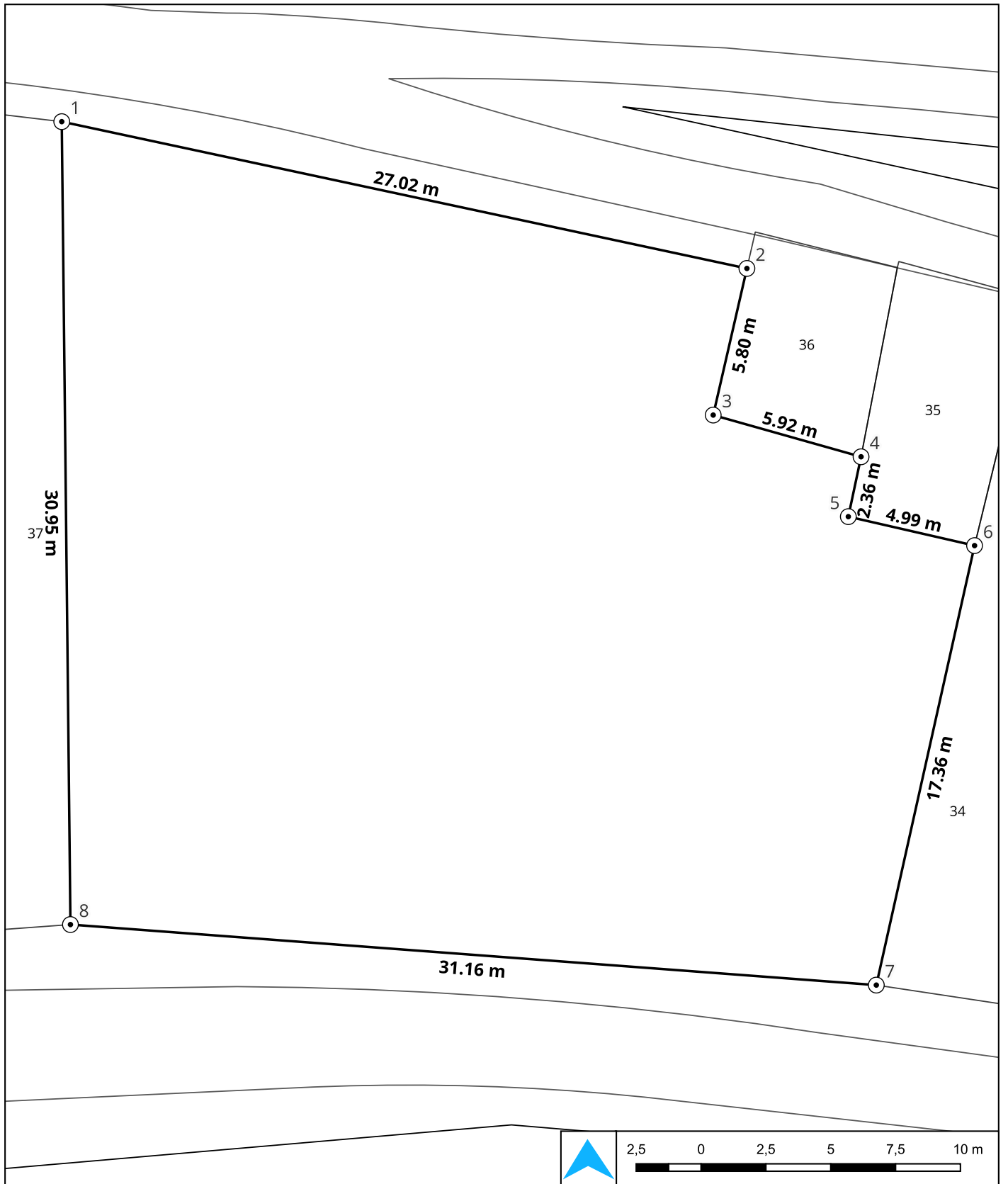
Área remanescente B da Quadra 83 A



Finalidade:
 Localização da área remanescente na quadra
 Local:
 Bairro Candolândia, Santo Amaro - BA
 Área: 893,79 m² Perímetro: 125,52 m
 Contratante:
 Prefeitura de Santo Amaro - Bahia
 Secretaria Municipal de Desenvolvimento Social e Habitação
 Secretaria Municipal de Infra-Estrutura e Desenvolvimento Urbano

Responsável Técnico:
 Fabio de Mello Lopes CREA: 050990706-7
 Projetista:
 Naron Silva Tranzillo CREA: 052161281-0
 Escala Numérica: 1:850 Data: 06/ 2024 Folha: A4
 Fonte de dados:
 Sistema de referência : SIRGAS 2000
 Sistema de Projeção : UTM zona 24S
 Base de dados : Ortofoto GDS 7.5 cm

Georreferenciamento da área remanescente B da Quadra 83 A



Finalidade: Georreferenciamento da área remanescente
Local: Bairro Candolândia, Santo Amaro - BA
Área: 893,79 m² Perímetro: 125,52 m
Contratante: Prefeitura de Santo Amaro - Bahia
Secretaria Municipal de Desenvolvimento Social e Habitação
Secretaria Municipal de Infra-Estrutura e Desenvolvimento Urbano

Responsável Técnico: Fabio de Mello Lopes CREA: 050990706-7
Projetista: Naron Silva Tranzillo CREA: 052161281-0
Escala Numérica: 1:190 Data: 03/ 2024 Folha: A4
Fonte de dados: Sistema de referência : SIRGAS 2000
Sistema de Projeção : UTM zona 24S
Base de dados : Ortofoto GDS 7.5 cm

Memorial Descritivo

Quadra 83 A	Área Remanescente B	Área Total: 893,79 m ²	Perímetro: 125,52 m
Beneficiário: Município de Santo Amaro			Município: Santo Amaro BA

A área localizada no Bairro Candolândia, na quadra 83A, formada pela **Rua O, Caminho X, Caminho U, Rua L e Travessa L**, de formato irregular, abrangendo uma área de **893,79 m²** (oitocentos e noventa e três metros quadrados e setenta e nove décimos quadrados) e um perímetro de **125,52 m**.

Para quem da Rua O olha para esta área inicia-se a descrição no vértice **1** na coordenada (EX: **531.895,8344** NY: **8.613.154,6399**), no azimute de **102°05'16"** com uma distância de **27,01 m** de frente até o vértice **2** de coordenada (EX: **531.922,2442** NY: **8.613.148,9840**), confrontando com , daí deflete à direita no azimute de **192°57'01"** com uma distância de **5,80 m** do lado esquerdo até o vértice **3** de coordenada (EX: **531.920,9449** NY: **8.613.143,3342**), confrontando com , daí deflete à esquerda no azimute de **105°44'52"** com uma distância de **5,92 m** do lado esquerdo até o vértice **4** de coordenada (EX: **531.926,6443** NY: **8.613.141,7270**), confrontando com , daí deflete à direita no azimute de **192°01'06"** com uma distância de **2,36 m** do lado esquerdo até o vértice **5** de coordenada (EX: **531.926,1532** NY: **8.613.139,4205**), confrontando com , daí deflete à esquerda no azimute de **102°55'04"** com uma distância de **4,99 m** do lado esquerdo até o vértice **6** de coordenada (EX: **531.931,0193** NY: **8.613.138,3044**), confrontando com , daí deflete à direita no azimute de **192°36'22"** com uma distância de **17,35 m** do lado esquerdo até o vértice **7** de coordenada (EX: **531.927,2321** NY: **8.613.121,3700**), confrontando com , daí deflete à direita no azimute de **274°17'40"** com uma distância de **31,15 m** ao fundo até o vértice **8** de coordenada (EX: **531.896,1692** NY: **8.613.123,7026**), confrontando com , daí deflete à direita no azimute de **359°22'48"** com uma distância de **30,94 m** do lado direito até o vértice **1** de coordenada (EX: **531.895,8344** NY: **8.613.154,6399**), confrontando com **Lote**.

Descrição Perimétrica

Pontos	Coordenadas X	Coordenadas Y	Azimute	Distância
001 002	531.922,2442	8.613.148,9840	102°05'16"	27,009 m
002 003	531.920,9449	8.613.143,3342	192°57'01"	5,797 m
003 004	531.926,6443	8.613.141,7270	105°44'52"	5,922 m
004 005	531.926,1532	8.613.139,4205	192°01'06"	2,358 m
005 006	531.931,0193	8.613.138,3044	102°55'04"	4,992 m
006 007	531.927,2321	8.613.121,3700	192°36'22"	17,353 m
007 008	531.896,1692	8.613.123,7026	274°17'40"	31,150 m
008 001	531.895,8344	8.613.154,6399	359°22'48"	30,939 m

Santo Amaro - Ba, Segunda-feira, 22 de Janeiro de 2024.



Fábio de Mello Lopes

Engenheiro Agrimensor

CREA:72566/D BA

ART: BA20230479011



Peça Técnica de Engenharia Parcelamento do Solo da Origem PQ 83 A - Área Remanescente C Núcleo Candolândia

Índice:

- 02 Beneficiário da Área**
- 03 Mapa de Localização da Área**
- 04 Mapa do Georreferenciamento da Área**
- 05 Memorial Descritivo e Descrição
Perimétrica da Área**

Cadastro Do Parcelamento Da PQ 83 A

Informações Da Parcela

Nome: Município de Santo Amaro **CPF/CNPJ:** 14.222.566/0001-72 **RG:** 000000000000 **NIS:** Não informado
Endereço: Rua Sem Registro

Inscrição da Parcela: 00.00.000.0000.000 **Lote:** Área Remanescente C **Tipo de Ocupação:** Territorial
Espécie da Parcela: Origem **Características da Derivação:** **Pavimento da Derivação:**

Medidas do Terreno:

Perímetro da Parcela: 52,67 m **Área da Parcela:** 168,31 m²
Testada: 0,00 m **Lado Direito:** 0,00 m
Lado Esquerdo: 0,00 m **Fundo:** 0,00 m

Total de Parcelas: 1

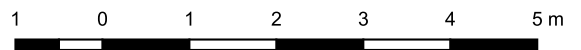
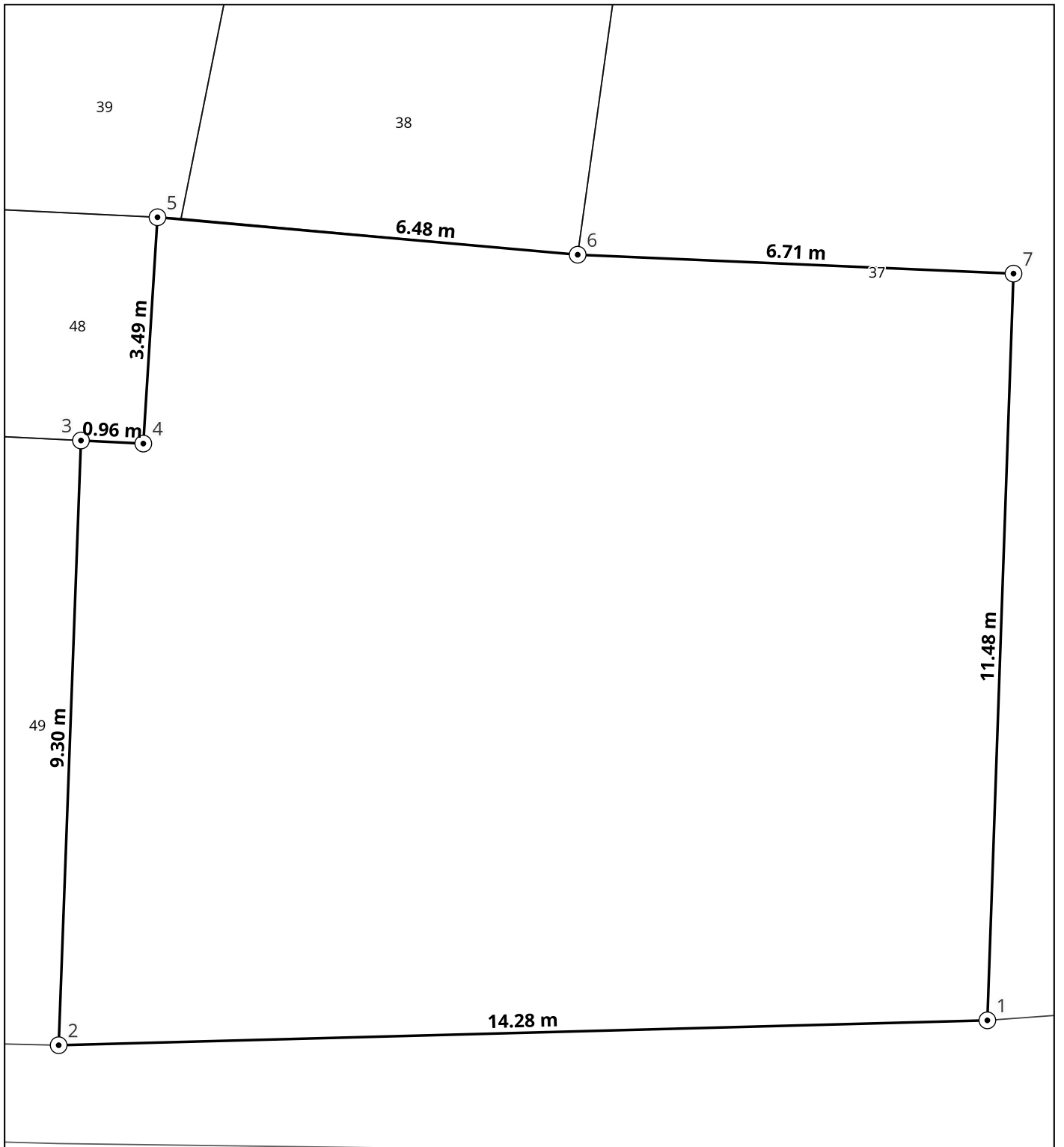
Área remanescente C da Quadra 83 A



Finalidade: _____
Localização da área remanescente na quadra _____
Local: _____
Bairro Candolândia, Santo Amaro - BA
Área: 168,31 m² Perímetro: 52,67 m
Contratante: _____
Prefeitura de Santo Amaro - Bahia
Secretaria Municipal de Desenvolvimento Social e Habitação
Secretaria Municipal de Infra-Estrutura e Desenvolvimento Urbano

Responsável Técnico: _____
Fabio de Mello Lopes CREA: 050990706-7
Projetista: _____
Naron Silva Tranzillo CREA: 052161281-0
Escala Numérica: 1:850 Data: 06/ 2024 Folha: A4
Fonte de dados: _____
Sistema de referência : SIRGAS 2000
Sistema de Projeção : UTM zona 24S
Base de dados : Ortofoto GDS 7.5 cm

Georreferenciamento da área remanescente C da Quadra 83 A



Finalidade: Georreferenciamento da área remanescente

Local: Bairro Candolândia, Santo Amaro - BA

Área: 168,31 m² Perímetro: 52,67 m

Contratante: Prefeitura de Santo Amaro - Bahia
Secretaria Municipal de Desenvolvimento Social e Habitação
Secretaria Municipal de Infra-Estrutura e Desenvolvimento Urbano

Responsável Técnico: Fabio de Mello Lopes CREA: 050990706-7

Projetista: Naron Silva Tranzillo CREA: 052161281-0

Escala Numérica: 1:80 Data: 03/ 2024 Folha: A4

Fonte de dados: Sistema de referência : SIRGAS 2000
Sistema de Projeção : UTM zona 24S
Base de dados : Ortofoto GDS 7.5 cm

Memorial Descritivo

Quadra 83 A	Área Remanescente C	Área Total: 168,31 m ²	Perímetro: 52,67 m
Beneficiário: Município de Santo Amaro			Município: Santo Amaro BA

A área localizada no Bairro Candolândia, na quadra 83A, formada pela **Rua O, Caminho X, Caminho U, Rua L e Travessa L**, de formato irregular, abrangendo uma área de **168,31 m²** (cento e sessenta e oito metros quadrados e trinta e um decímetros quadrados) e um perímetro de **52,67 m**.

Para quem do Caminho X olha para esta área inicia-se a descrição no vértice **1** na coordenada (EX: **531.888,8478** NY: **8.613.123,1669**), no azimute de **268°27'56"** com uma distância de **14,27 m** de frente até o vértice **2** de coordenada (EX: **531.874,5789** NY: **8.613.122,7846**), confrontando com , daí deflete à direita no azimute de **2°06'45"** com uma distância de **9,30 m** do lado esquerdo até o vértice **3** de coordenada (EX: **531.874,9216** NY: **8.613.132,0758**), confrontando com , daí deflete à direita no azimute de **92°49'53"** com uma distância de **0,96 m** do lado esquerdo até o vértice **4** de coordenada (EX: **531.875,8791** NY: **8.613.132,0284**), confrontando com , daí deflete à esquerda no azimute de **3°35'10"** com uma distância de **3,48 m** do lado esquerdo até o vértice **5** de coordenada (EX: **531.876,0971** NY: **8.613.135,5059**), confrontando com , daí deflete à direita no azimute de **95°05'44"** com uma distância de **6,48 m** ao fundo até o vértice **6** de coordenada (EX: **531.882,5532** NY: **8.613.134,9302**), confrontando com , daí deflete à esquerda no azimute de **92°28'53"** com uma distância de **6,70 m** ao fundo até o vértice **7** de coordenada (EX: **531.889,2496** NY: **8.613.134,6400**), confrontando com , daí deflete à direita no azimute de **182°00'20"** com uma distância de **11,48 m** do lado direito até o vértice **1** de coordenada (EX: **531.888,8478** NY: **8.613.123,1669**), confrontando com **Lote**.

Descrição Perimétrica

Pontos	Coordenadas X	Coordenadas Y	Azimute	Distância
001 002	531.874,5789	8.613.122,7846	268°27'56"	14,274 m
002 003	531.874,9216	8.613.132,0758	2°06'45"	9,298 m
003 004	531.875,8791	8.613.132,0284	92°49'53"	0,959 m
004 005	531.876,0971	8.613.135,5059	3°35'10"	3,484 m
005 006	531.882,5532	8.613.134,9302	95°05'44"	6,482 m
006 007	531.889,2496	8.613.134,6400	92°28'53"	6,703 m
007 001	531.888,8478	8.613.123,1669	182°00'20"	11,480 m

Santo Amaro - Ba, Segunda-feira, 22 de Janeiro de 2024.



Fabio de Mello Lopes

Engenheiro Agrimensor

CREA: 72566/D BA

ART: BA20230479011



Peça Técnica de Engenharia Parcelamento do Solo da Origem PQ 83 B - Área Remanescente Núcleo Candolândia

Índice:

- 02 Beneficiário da Área**
- 03 Mapa de Localização da Área**
- 04 Mapa do Georreferenciamento da Área**
- 05 Memorial Descritivo e Descrição
Perimétrica da Área**

Cadastro Do Parcelamento Da PQ 83 B

Informações Da Parcela

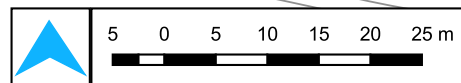
Nome: Município de Santo Amaro **CPF/CNPJ:** 14.222.566/0001-72 **RG:** 000000000000 **NIS:** Não informado
Endereço: Rua Sem Registro

Inscrição da Parcela: 00.00.000.0000.000 **Lote:** Área Remanescente **Tipo de Ocupação:** Territorial
Espécie da Parcela: Origem **Características da Derivação:** **Pavimento da Derivação:**

Medidas do Terreno:
Perímetro da Parcela: 707,64 m **Área da Parcela:** 5.705,74 m²
Testada: 0,00 m **Lado Direito:** 0,00 m
Lado Esquerdo: 0,00 m **Fundo:** 0,00 m

Total de Parcelas: 1

Área remanescente da Quadra 83 B



Finalidade: _____
Localização da área remanescente na quadra _____
Local: _____
Bairro Candolândia, Santo Amaro - BA
Área: 5.705,74 m² Perímetro: 707,64 m
Contratante: _____
Prefeitura de Santo Amaro - Bahia
Secretaria Municipal de Desenvolvimento Social e Habitação
Secretaria Municipal de Infra-Estrutura e Desenvolvimento Urbano

Responsável Técnico: _____
Fabio de Mello Lopes CREA: 050990706-7
Projetista: _____
Naron Silva Tranzillo CREA: 052161281-0
Escala Numérica: 1:675 Data: 06/ 2024 Folha: A4
Fonte de dados: _____
Sistema de referência : SIRGAS 2000
Sistema de Projeção : UTM zona 24S
Base de dados : Ortofoto GDS 7.5 cm

Georreferenciamento da área remanescente da quadra 83 B



Finalidade: Georreferenciamento do lote

Local: Bairro Candolândia, Santo Amaro - BA

Área: 5.705,74 m² Perímetro: 707,64 m

Contratante: Prefeitura de Santo Amaro - Bahia
Secretaria Municipal de Desenvolvimento Social e Habitação
Secretaria Municipal de Infra-Estrutura e Desenvolvimento Urbano

Responsável Técnico: Fabio de Mello Lopes CREA: 050990706-7

Projetista: Naron Silva Tranzillo CREA: 052161281-0

Escala Numérica: 1:700 Data: 03/ 2024 Folha: A4

Fonte de dados: Sistema de referência : SIRGAS 2000
Sistema de Projeção : UTM zona 24S
Base de dados : Ortofoto GDS 7.5 cm

Memorial Descritivo

Quadra 83 B	Área Remanescente	Área Total: 5.705,74 m ²	Perímetro: 707,64 m
Beneficiário: Município de Santo Amaro			Município: Santo Amaro BA

A área localizada no Bairro Candolândia, na quadra 83B, formada pelo **Caminho R, Rua O, Rua G e Caminho U**, localizado na esquina do Caminho R com o Lote, de formato irregular, abrangendo uma área de **5.705,74** (cinco mil, setecentos e cinco metros quadrados e setenta e quatro décimos quadrados) e um perímetro de **707,64 m**.

Para quem do Caminho R olha para esta área inicia-se a descrição no vértice **1** na coordenada (EX: **531.881,8900** NY: **8.613.228,5279**), no azimute de **100°47'02"** com uma distância de **21,05 m** de frente até o vértice **2** de coordenada (EX: **531.902,5704** NY: **8.613.224,5890**), confrontando com **Caminho R**, daí deflete à direita no azimute de **84°29'19"** com uma distância de **8,17 m** de frente até o vértice **3** de coordenada (EX: **531.910,7024** NY: **8.613.225,3737**), confrontando com **Caminho R**, daí deflete à esquerda no azimute de **77°14'53"** com uma distância de **4,73 m** de frente até o vértice **4** de coordenada (EX: **531.915,3197** NY: **8.613.226,4186**), confrontando com **Caminho R**, daí deflete à direita no azimute de **160°55'40"** com uma distância de **12,85 m** do lado esquerdo até o vértice **5** de coordenada (EX: **531.919,5196** NY: **8.613.214,2709**), confrontando com **Lotes**, daí deflete à esquerda no azimute de **73°18'03"** com uma distância de **4,52 m** do lado esquerdo até o vértice **6** de coordenada (EX: **531.923,8513** NY: **8.613.215,5704**), confrontando com **Lotes**, daí deflete à esquerda no azimute de **343°46'03"** com uma distância de **7,75 m** do lado esquerdo até o vértice **7** de coordenada (EX: **531.921,6854** NY: **8.613.223,0097**), confrontando com **Lotes**, daí deflete à direita no azimute de **72°12'57"** com uma distância de **3,14 m** do lado esquerdo até o vértice **8** de coordenada (EX: **531.924,6800** NY: **8.613.223,9702**), confrontando com **Lotes**, daí deflete à esquerda no azimute de **341°33'55"** com uma distância de **5,24 m** do lado esquerdo até o vértice **9** de coordenada (EX: **531.923,0226** NY: **8.613.228,9423**), confrontando com **Lotes**, daí deflete à direita no azimute de **81°38'43"** com uma distância de **3,91 m** do lado esquerdo até o vértice **10** de coordenada (EX: **531.926,8950** NY: **8.613.229,5110**), confrontando com **Caminho U**, daí deflete à direita no azimute de **112°27'48"** com uma distância de **4,01 m** do lado esquerdo até o vértice **11** de coordenada (EX: **531.930,6043** NY: **8.613.227,9773**), confrontando com **Caminho U**, daí deflete à direita no azimute de **142°52'26"** com uma distância de **4,79 m** do lado esquerdo até o vértice **12** de coordenada (EX: **531.933,4933** NY: **8.613.224,1610**), confrontando com **Caminho U**, daí deflete à direita no azimute de **153°26'06"** com uma distância de **10,69 m** do lado esquerdo até o vértice **13** de coordenada (EX: **531.938,2726** NY: **8.613.214,6024**), confrontando com **Caminho U**, daí deflete à direita no azimute de **165°41'59"** com uma distância de **11,26 m** do lado esquerdo até o vértice **14** de coordenada (EX: **531.941,0546** NY: **8.613.203,6884**), confrontando com **Caminho U**, daí deflete à direita no azimute de **168°11'02"** com uma distância de **17,42 m** do lado esquerdo até o vértice **15** de coordenada (EX: **531.944,6213** NY: **8.613.186,6398**), confrontando com **Caminho U**, daí deflete à direita no azimute de **171°10'47"** com uma distância de **4,19 m** do lado esquerdo até o vértice **16** de coordenada (EX: **531.945,2633** NY: **8.613.182,5025**), confrontando com **Caminho U**, daí deflete à esquerda no azimute de **149°20'58"** com uma distância de **4,48 m** do lado esquerdo até o vértice **17** de coordenada (EX: **531.947,5459** NY: **8.613.178,6505**), confrontando com **Caminho U**, daí deflete à esquerda no azimute de **124°51'16"** com uma distância de **4,87 m** do lado esquerdo até o vértice **18** de coordenada (EX: **531.951,5406** NY: **8.613.175,8685**),

confrontando com **Caminho U**, daí deflete à esquerda no azimute de **114°52'49"** com uma distância de **10,85 m** do lado esquerdo até o vértice **19** de coordenada (EX: **531.961,3845** NY: **8.613.171,3032**), confrontando com **Caminho U**, daí deflete à direita no azimute de **129°57'51"** com uma distância de **7,83 m** do lado esquerdo até o vértice **20** de coordenada (EX: **531.967,3854** NY: **8.613.166,2742**), confrontando com **Caminho U**, daí deflete à direita no azimute de **152°37'44"** com uma distância de **6,88 m** do lado esquerdo até o vértice **21** de coordenada (EX: **531.970,5486** NY: **8.613.160,1643**), confrontando com **Caminho U**, daí deflete à direita no azimute de **273°05'43"** com uma distância de **3,61 m** ao fundo até o vértice **22** de coordenada (EX: **531.966,9397** NY: **8.613.160,3595**), confrontando com **Lotes**, daí deflete à direita no azimute de **3°09'51"** com uma distância de **5,79 m** ao fundo até o vértice **23** de coordenada (EX: **531.967,2592** NY: **8.613.166,1393**), confrontando com **Lotes**, daí deflete à esquerda no azimute de **270°49'16"** com uma distância de **5,50 m** ao fundo até o vértice **24** de coordenada (EX: **531.961,7634** NY: **8.613.166,2181**), confrontando com **Lotes**, daí deflete à direita no azimute de **1°07'50"** com uma distância de **0,68 m** ao fundo até o vértice **25** de coordenada (EX: **531.961,7769** NY: **8.613.166,9021**), confrontando com **Lotes**, daí deflete à esquerda no azimute de **278°01'39"** com uma distância de **3,76 m** ao fundo até o vértice **26** de coordenada (EX: **531.958,0584** NY: **8.613.167,4265**), confrontando com **Lotes**, daí deflete à direita no azimute de **281°03'27"** com uma distância de **5,19 m** ao fundo até o vértice **27** de coordenada (EX: **531.952,9627** NY: **8.613.168,4223**), confrontando com **Lotes**, daí deflete à direita no azimute de **281°54'44"** com uma distância de **4,05 m** ao fundo até o vértice **28** de coordenada (EX: **531.948,9953** NY: **8.613.169,2592**), confrontando com **Lotes**, daí deflete à esquerda no azimute de **281°10'45"** com uma distância de **5,46 m** ao fundo até o vértice **29** de coordenada (EX: **531.943,6348** NY: **8.613.170,3186**), confrontando com **Lotes**, daí deflete à esquerda no azimute de **279°05'07"** com uma distância de **4,76 m** ao fundo até o vértice **30** de coordenada (EX: **531.938,9311** NY: **8.613.171,0708**), confrontando com **Lotes**, daí deflete à direita no azimute de **279°50'15"** com uma distância de **3,72 m** ao fundo até o vértice **31** de coordenada (EX: **531.935,2656** NY: **8.613.171,7064**), confrontando com **Lotes**, daí deflete à esquerda no azimute de **278°31'51"** com uma distância de **5,14 m** ao fundo até o vértice **32** de coordenada (EX: **531.930,1805** NY: **8.613.172,4691**), confrontando com **Lotes**, daí deflete à esquerda no azimute de **194°02'07"** com uma distância de **1,40 m** ao fundo até o vértice **33** de coordenada (EX: **531.929,8416** NY: **8.613.171,1131**), confrontando com **Lotes**, daí deflete à direita no azimute de **280°45'45"** com uma distância de **5,22 m** ao fundo até o vértice **34** de coordenada (EX: **531.924,7141** NY: **8.613.172,0878**), confrontando com **Lotes**, daí deflete à esquerda no azimute de **279°21'59"** com uma distância de **4,17 m** ao fundo até o vértice **35** de coordenada (EX: **531.920,6037** NY: **8.613.172,7658**), confrontando com **Lotes**, daí deflete à direita no azimute de **283°50'46"** com uma distância de **6,20 m** ao fundo até o vértice **36** de coordenada (EX: **531.914,5863** NY: **8.613.174,2489**), confrontando com **Lotes**, daí deflete à esquerda no azimute de **195°19'17"** com uma distância de **3,21 m** ao fundo até o vértice **37** de coordenada (EX: **531.913,7388** NY: **8.613.171,1555**), confrontando com **Lotes**, daí deflete à direita no azimute de **280°54'05"** com uma distância de **5,83 m** ao fundo até o vértice **38** de coordenada (EX: **531.908,0181** NY: **8.613.172,2573**), confrontando com **Lotes**, daí deflete à esquerda no azimute de **200°55'28"** com uma distância de **1,54 m** ao fundo até o vértice **39** de coordenada (EX: **531.907,4672** NY: **8.613.170,8165**), confrontando com **Lotes**, daí deflete à direita no azimute de **277°40'09"** com uma distância de **4,84 m** ao fundo até o vértice **40** de coordenada (EX: **531.902,6682** NY: **8.613.171,4627**), confrontando com **Lotes**, daí deflete à esquerda no azimute de **277°29'31"** com uma distância de **4,14 m** ao fundo até o vértice **41** de coordenada (EX: **531.898,5666** NY: **8.613.172,0021**), confrontando com **Lotes**, daí deflete à

direita no azimute de **9°16'03"** com uma distância de **8,23 m** ao fundo até o vértice **42** de coordenada (EX: **531.899,8926** NY: **8.613.180,1285**), confrontando com **Lotes**, daí deflete à esquerda no azimute de **279°51'57"** com uma distância de **4,71 m** ao fundo até o vértice **43** de coordenada (EX: **531.895,2526** NY: **8.613.180,9355**), confrontando com **Lotes**, daí deflete à direita no azimute de **6°15'54"** com uma distância de **1,75 m** ao fundo até o vértice **44** de coordenada (EX: **531.895,4431** NY: **8.613.182,6711**), confrontando com **Lotes**, daí deflete à esquerda no azimute de **271°11'07"** com uma distância de **6,15 m** ao fundo até o vértice **45** de coordenada (EX: **531.889,2987** NY: **8.613.182,7982**), confrontando com **Lotes**, daí deflete à esquerda no azimute de **185°36'42"** com uma distância de **4,88 m** ao fundo até o vértice **46** de coordenada (EX: **531.888,8220** NY: **8.613.177,9462**), confrontando com **Lotes**, daí deflete à direita no azimute de **270°12'20"** com uma distância de **5,91 m** ao fundo até o vértice **47** de coordenada (EX: **531.882,9106** NY: **8.613.177,9674**), confrontando com **Lotes**, daí deflete à esquerda no azimute de **186°50'49"** com uma distância de **5,69 m** ao fundo até o vértice **48** de coordenada (EX: **531.882,2326** NY: **8.613.172,3208**), confrontando com **Lotes**, daí deflete à direita no azimute de **272°41'51"** com uma distância de **3,19 m** ao fundo até o vértice **49** de coordenada (EX: **531.879,0474** NY: **8.613.172,4709**), confrontando com **Lotes**, daí deflete à direita no azimute de **7°15'03"** com uma distância de **2,07 m** ao fundo até o vértice **50** de coordenada (EX: **531.879,3086** NY: **8.613.174,5244**), confrontando com **Lotes**, daí deflete à esquerda no azimute de **274°59'16"** com uma distância de **4,99 m** ao fundo até o vértice **51** de coordenada (EX: **531.874,3361** NY: **8.613.174,9584**), confrontando com **Lotes**, daí deflete à direita no azimute de **355°16'32"** com uma distância de **52,51 m** ao fundo até o vértice **52** de coordenada (EX: **531.870,0107** NY: **8.613.227,2944**), confrontando com **Lotes**, daí deflete à direita no azimute de **9°03'11"** com uma distância de **5,42 m** ao fundo até o vértice **53** de coordenada (EX: **531.870,8630** NY: **8.613.232,6431**), confrontando com **Lotes**, daí deflete à esquerda no azimute de **277°28'46"** com uma distância de **7,74 m** ao fundo até o vértice **54** de coordenada (EX: **531.863,1883** NY: **8.613.233,6507**), confrontando com **Lotes**, daí deflete à esquerda no azimute de **190°17'11"** com uma distância de **5,17 m** ao fundo até o vértice **55** de coordenada (EX: **531.862,2654** NY: **8.613.228,5656**), confrontando com **Lotes**, daí deflete à esquerda no azimute de **99°19'16"** com uma distância de **7,85 m** ao fundo até o vértice **56** de coordenada (EX: **531.870,0107** NY: **8.613.227,2944**), confrontando com **Lotes**, daí deflete à direita no azimute de **175°16'32"** com uma distância de **52,51 m** ao fundo até o vértice **57** de coordenada (EX: **531.874,3361** NY: **8.613.174,9584**), confrontando com **Lotes**, daí deflete à esquerda no azimute de **4°07'31"** com uma distância de **9,04 m** ao fundo até o vértice **58** de coordenada (EX: **531.874,9863** NY: **8.613.183,9741**), confrontando com **Lotes**, daí deflete à esquerda no azimute de **272°18'14"** com uma distância de **7,38 m** ao fundo até o vértice **59** de coordenada (EX: **531.867,6130** NY: **8.613.184,2708**), confrontando com **Lotes**, daí deflete à esquerda no azimute de **182°39'30"** com uma distância de **12,33 m** ao fundo até o vértice **60** de coordenada (EX: **531.867,0409** NY: **8.613.171,9501**), confrontando com **Lotes**, daí deflete à direita no azimute de **271°47'02"** com uma distância de **4,00 m** ao fundo até o vértice **61** de coordenada (EX: **531.863,0447** NY: **8.613.172,0745**), confrontando com **Lotes**, daí deflete à direita no azimute de **2°07'52"** com uma distância de **6,05 m** ao fundo até o vértice **62** de coordenada (EX: **531.863,2695** NY: **8.613.178,1157**), confrontando com **Lotes**, daí deflete à esquerda no azimute de **269°15'13"** com uma distância de **3,25 m** ao fundo até o vértice **63** de coordenada (EX: **531.860,0171** NY: **8.613.178,0733**), confrontando com **Lotes**, daí deflete à direita no azimute de **354°45'16"** com uma distância de **18,31 m** ao fundo até o vértice **64** de coordenada (EX: **531.858,3433** NY: **8.613.196,3054**), confrontando com **Lotes**, daí deflete à esquerda no azimute de **350°20'49"** com uma distância de **7,33 m** ao fundo até o vértice **65** de

coordenada (EX: **531.857,1144** NY: **8.613.203,5305**), confrontando com **Lotes**, daí deflete à esquerda no azimute de **259°34'53"** com uma distância de **4,54 m** ao fundo até o vértice **66** de coordenada (EX: **531.852,6491** NY: **8.613.202,7094**), confrontando com **Lotes**, daí deflete à direita no azimute de **358°26'22"** com uma distância de **6,03 m** ao fundo até o vértice **67** de coordenada (EX: **531.852,4849** NY: **8.613.208,7374**), confrontando com **Lotes**, daí deflete à esquerda no azimute de **358°01'31"** com uma distância de **4,30 m** ao fundo até o vértice **68** de coordenada (EX: **531.852,3366** NY: **8.613.213,0385**), confrontando com **Lotes**, daí deflete à esquerda no azimute de **269°22'15"** com uma distância de **1,93 m** ao fundo até o vértice **69** de coordenada (EX: **531.850,4085** NY: **8.613.213,0173**), confrontando com **Lotes**, daí deflete à direita no azimute de **1°40'50"** com uma distância de **7,10 m** ao fundo até o vértice **70** de coordenada (EX: **531.850,6168** NY: **8.613.220,1187**), confrontando com **Lotes**, daí deflete à direita no azimute de **5°36'11"** com uma distância de **4,45 m** ao fundo até o vértice **71** de coordenada (EX: **531.851,0518** NY: **8.613.224,5523**), confrontando com **Lotes**, daí deflete à direita no azimute de **12°00'05"** com uma distância de **5,72 m** ao fundo até o vértice **72** de coordenada (EX: **531.852,2412** NY: **8.613.230,1476**), confrontando com **Lotes**, daí deflete à esquerda no azimute de **280°02'39"** com uma distância de **11,66 m** ao fundo até o vértice **73** de coordenada (EX: **531.840,7574** NY: **8.613.232,1817**), confrontando com **Lotes**, daí deflete à direita no azimute de **15°03'09"** com uma distância de **9,46 m** ao fundo até o vértice **74** de coordenada (EX: **531.843,2152** NY: **8.613.241,3207**), confrontando com **Lotes**, daí deflete à direita no azimute de **94°46'26"** com uma distância de **13,24 m** do lado direito até o vértice **75** de coordenada (EX: **531.856,4082** NY: **8.613.240,2189**), confrontando com **Lotes**, daí deflete à esquerda no azimute de **4°59'58"** com uma distância de **6,20 m** do lado direito até o vértice **76** de coordenada (EX: **531.856,9487** NY: **8.613.246,3982**), confrontando com **Lotes**, daí deflete à direita no azimute de **6°27'12"** com uma distância de **7,24 m** do lado direito até o vértice **77** de coordenada (EX: **531.857,7619** NY: **8.613.253,5877**), confrontando com **Lotes**, daí deflete à esquerda no azimute de **4°57'39"** com uma distância de **7,05 m** do lado direito até o vértice **78** de coordenada (EX: **531.858,3716** NY: **8.613.260,6110**), confrontando com **Lotes**, daí deflete à direita no azimute de **7°40'48"** com uma distância de **6,20 m** do lado direito até o vértice **79** de coordenada (EX: **531.859,1998** NY: **8.613.266,7527**), confrontando com **Lotes**, daí deflete à esquerda no azimute de **279°33'28"** com uma distância de **2,60 m** do lado direito até o vértice **80** de coordenada (EX: **531.856,6389** NY: **8.613.267,1839**), confrontando com **Lotes**, daí deflete à direita no azimute de **6°35'34"** com uma distância de **6,56 m** do lado direito até o vértice **81** de coordenada (EX: **531.857,3917** NY: **8.613.273,6972**), confrontando com **Lotes**, daí deflete à direita no azimute de **99°37'13"** com uma distância de **1,11 m** do lado direito até o vértice **82** de coordenada (EX: **531.858,4846** NY: **8.613.273,5120**), confrontando com **Lotes**, daí deflete à esquerda no azimute de **6°03'29"** com uma distância de **7,65 m** do lado direito até o vértice **83** de coordenada (EX: **531.859,2919** NY: **8.613.281,1195**), confrontando com **Lotes**, daí deflete à direita no azimute de **98°19'51"** com uma distância de **1,81 m** do lado direito até o vértice **84** de coordenada (EX: **531.861,0836** NY: **8.613.280,8571**), confrontando com **Lotes**, daí deflete à esquerda no azimute de **1°59'53"** com uma distância de **6,48 m** do lado direito até o vértice **85** de coordenada (EX: **531.861,3096** NY: **8.613.287,3359**), confrontando com **Lotes**, daí deflete à direita no azimute de **90°41'37"** com uma distância de **15,51 m** do lado direito até o vértice **86** de coordenada (EX: **531.876,8192** NY: **8.613.287,1481**), confrontando com **Lotes**, daí deflete à direita no azimute de **180°14'24"** com uma distância de **57,34 m** do lado direito até o vértice **87** de coordenada (EX: **531.876,5789** NY: **8.613.229,8086**), confrontando com **Lotes**, daí deflete à direita no azimute de **191°13'14"** com uma distância de **9,49 m** do lado direito até

o vértice **88** de coordenada (EX: **531.874,7333** NY: **8.613.220,5048**), confrontando com **Lotes**, daí deflete à esquerda no azimute de **101°13'54"** com uma distância de **5,41 m** do lado direito até o vértice **89** de coordenada (EX: **531.880,0443** NY: **8.613.219,4502**), confrontando com **Lotes**, daí deflete à esquerda no azimute de **11°29'34"** com uma distância de **9,26 m** do lado direito até o vértice **1** de coordenada (EX: **531.881,8900** NY: **8.613.228,5279**), confrontando com **Lotes**.

Descrição Perimétrica

Pontos	Coordenadas X	Coordenadas Y	Azimute	Distância	
001	002	531.902,5704	8.613.224,5890	100°47'01"	21,052 m
002	003	531.910,7024	8.613.225,3737	84°29'18"	8,170 m
003	004	531.915,3197	8.613.226,4186	77°14'55"	4,734 m
004	005	531.919,5196	8.613.214,2709	160°55'40"	12,853 m
005	006	531.923,8513	8.613.215,5704	73°18'03"	4,522 m
006	007	531.921,6854	8.613.223,0097	343°46'03"	7,748 m
007	008	531.924,6800	8.613.223,9702	72°13'00"	3,145 m
008	009	531.923,0226	8.613.228,9423	341°33'53"	5,241 m
009	010	531.926,8950	8.613.229,5110	81°38'43"	3,914 m
010	011	531.930,6043	8.613.227,9773	112°27'50"	4,014 m
011	012	531.933,4933	8.613.224,1610	142°52'25"	4,786 m
012	013	531.938,2726	8.613.214,6024	153°26'06"	10,687 m
013	014	531.941,0546	8.613.203,6884	165°41'59"	11,263 m
014	015	531.944,6213	8.613.186,6398	168°11'01"	17,418 m
015	016	531.945,2633	8.613.182,5025	171°10'46"	4,187 m
016	017	531.947,5459	8.613.178,6505	149°21'00"	4,478 m
017	018	531.951,5406	8.613.175,8685	124°51'15"	4,868 m
018	019	531.961,3845	8.613.171,3032	114°52'50"	10,851 m
019	020	531.967,3854	8.613.166,2742	129°57'52"	7,830 m
020	021	531.970,5486	8.613.160,1643	152°37'43"	6,880 m
021	022	531.966,9397	8.613.160,3595	273°05'46"	3,614 m
022	023	531.967,2592	8.613.166,1393	3°09'50"	5,789 m
023	024	531.961,7634	8.613.166,2181	270°49'17"	5,496 m
024	025	531.961,7769	8.613.166,9021	1°07'50"	0,684 m
025	026	531.958,0584	8.613.167,4265	278°01'38"	3,755 m
026	027	531.952,9627	8.613.168,4223	281°03'27"	5,192 m
027	028	531.948,9953	8.613.169,2592	281°54'42"	4,055 m
028	029	531.943,6348	8.613.170,3186	281°10'46"	5,464 m
029	030	531.938,9311	8.613.171,0708	279°05'08"	4,763 m
030	031	531.935,2656	8.613.171,7064	279°50'14"	3,720 m
031	032	531.930,1805	8.613.172,4691	278°31'48"	5,142 m
032	033	531.929,8416	8.613.171,1131	194°01'56"	1,398 m
033	034	531.924,7141	8.613.172,0878	280°45'47"	5,219 m
034	035	531.920,6037	8.613.172,7658	279°21'59"	4,166 m
035	036	531.914,5863	8.613.174,2489	283°50'44"	6,197 m
036	037	531.913,7388	8.613.171,1555	195°19'17"	3,207 m
037	038	531.908,0181	8.613.172,2573	280°54'06"	5,826 m
038	039	531.907,4672	8.613.170,8165	200°55'29"	1,543 m
039	040	531.902,6682	8.613.171,4627	277°40'08"	4,842 m

040	041	531.898,5666	8.613.172,0021	277°29'31"	4,137 m
041	042	531.899,8926	8.613.180,1285	9°16'03"	8,234 m
042	043	531.895,2526	8.613.180,9355	279°51'59"	4,710 m
043	044	531.895,4431	8.613.182,6711	6°15'49"	1,746 m
044	045	531.889,2987	8.613.182,7982	271°11'06"	6,146 m
045	046	531.888,8220	8.613.177,9462	185°36'40"	4,875 m
046	047	531.882,9106	8.613.177,9674	270°12'20"	5,911 m
047	048	531.882,2326	8.613.172,3208	186°50'49"	5,687 m
048	049	531.879,0474	8.613.172,4709	272°41'53"	3,189 m
049	050	531.879,3086	8.613.174,5244	7°14'56"	2,070 m
050	051	531.874,3361	8.613.174,9584	274°59'17"	4,991 m
051	052	531.870,8630	8.613.232,6431	356°33'16"	57,789 m
052	053	531.863,1883	8.613.233,6507	277°28'46"	7,741 m
053	054	531.862,2654	8.613.228,5656	190°17'12"	5,168 m
054	055	531.870,0107	8.613.227,2944	99°19'14"	7,849 m
055	056	531.874,9863	8.613.183,9741	173°26'53"	43,605 m
056	057	531.867,6130	8.613.184,2708	272°18'16"	7,379 m
057	058	531.867,0409	8.613.171,9501	182°39'31"	12,334 m
058	059	531.863,0447	8.613.172,0745	271°46'59"	3,998 m
059	060	531.863,2695	8.613.178,1157	2°07'52"	6,045 m
060	061	531.860,0171	8.613.178,0733	269°15'11"	3,253 m
061	062	531.858,3433	8.613.196,3054	354°45'17"	18,309 m
062	063	531.857,1144	8.613.203,5305	350°20'49"	7,329 m
063	064	531.852,6491	8.613.202,7094	259°34'50"	4,540 m
064	065	531.852,4849	8.613.208,7374	358°26'23"	6,030 m
065	066	531.852,3366	8.613.213,0385	358°01'31"	4,304 m
066	067	531.850,4085	8.613.213,0173	269°22'12"	1,928 m
067	068	531.850,6168	8.613.220,1187	1°40'48"	7,104 m
068	069	531.851,0518	8.613.224,5523	5°36'13"	4,455 m
069	070	531.852,2412	8.613.230,1476	12°00'03"	5,720 m
070	071	531.840,7574	8.613.232,1817	280°02'40"	11,663 m
071	072	531.843,2152	8.613.241,3207	15°03'10"	9,464 m
072	073	531.856,4082	8.613.240,2189	94°46'26"	13,239 m
073	074	531.856,9487	8.613.246,3982	4°59'56"	6,203 m
074	075	531.857,7619	8.613.253,5877	6°27'12"	7,235 m
075	076	531.858,3716	8.613.260,6110	4°57'41"	7,050 m
076	077	531.859,1998	8.613.266,7527	7°40'48"	6,197 m
077	078	531.856,6389	8.613.267,1839	279°33'28"	2,597 m
078	079	531.857,3917	8.613.273,6972	6°35'35"	6,557 m
079	080	531.858,4846	8.613.273,5120	99°37'04"	1,108 m
080	081	531.859,2919	8.613.281,1195	6°03'27"	7,650 m
081	082	531.861,0836	8.613.280,8571	98°19'55"	1,811 m
082	083	531.861,3096	8.613.287,3359	1°59'52"	6,483 m
083	084	531.876,8192	8.613.287,1481	90°41'37"	15,511 m
084	085	531.876,5789	8.613.229,8086	180°14'24"	57,340 m
085	086	531.874,7333	8.613.220,5048	191°13'12"	9,485 m
086	087	531.876,5789	8.613.229,8086	180°14'24"	57,34 m
087	088	531.874,7333	8.613.220,5048	191°13'14"	9,49 m
088	089	531.880,0443	8.613.219,4502	101°13'54"	5,41 m

089	001	531.881,8900	8.613.228,5279	11°29'34"	9,26 m
-----	-----	--------------	----------------	-----------	--------

Santo Amaro - Ba, Segunda-feira, 22 de Janeiro de 2024.

Fábio de Mello Lopes

Fábio de Mello Lopes

Engenheiro Agrimensor

CREA: 72566/D BA

ART: BA20230479011





Peça Técnica de Engenharia

Lotes Encravados

Núcleo Candolândia

Índice:

01 Nota Técnica

02 Mapa de Ortofoto

03 Mapa dos Caminhos dos Lotes Encravados

Nota Técnica

Completando os dados geográficos representados no mapa dos lotes encravados no Núcleo Urbana da Candelândia, em anexo, esclarecemos que as representações gráficas das áreas têm a seguinte características de acesso.

Quadra 60:

Na quadra 60, foram identificados 2 lotes sem acesso direto a rua V, passando por dentro de outras parcelas por um corredor conforme descrição a seguir.

Lotes 141 e 142 as parcelas estão recuadas com o acesso os referidos lotes se da por corredor entre os lotes 140 e 143.

Quadra 66:

Foram identificados 2 lotes sem acesso direto a rua passando por dentro de outras parcelas por um corredor conforme descrição a seguir.

Os 2 lotes da parcela estão recuados com o acesso o referido lote se da por corredor entre os lotes 3 e ao fundos dos lotes 20, 21, 22, 23

Na Quadra 71:

Foram identificados 5 lotes sem acesso direto a rua, passando por dentro de outras parcelas por um corredor conforme descrição a seguir.

Lote 44 o terreno fica no nível a baixo do greide da pista de rolamento, sendo assim foi criando peno morador uma acesso lateral ao lote 45.

Lotes 84, 85, 86, 87 as parcelas estão recuadas o acesso os referidos lotes se da por corredor entre os lotes 82 e 83

Mapa temático do bairro Candolândia



--- Caminho de acesso às casas



Responsável Técnico:
Fabio de Melo Lopes CREA: 050990706-7

Projetista:
Naron Silva Tranzillo CREA: 052161281-0

Desenhista:
Vinícius da Silva Machado Borges

Finalidade:
Acesso aos lotes dentro das quadras

Local:
Bairro Candolândia, Santo Amaro - BA

Área: 332.871,90 m² Perímetro: 2.569,65 m

Cliente:
Prefeitura de Santo Amaro - Bahia
Secretaria Municipal de Desenvolvimento Social e Habitação
Secretaria Municipal de Infra-Estrutura e Desenvolvimento Urbano

Escala Numérica: 1:800

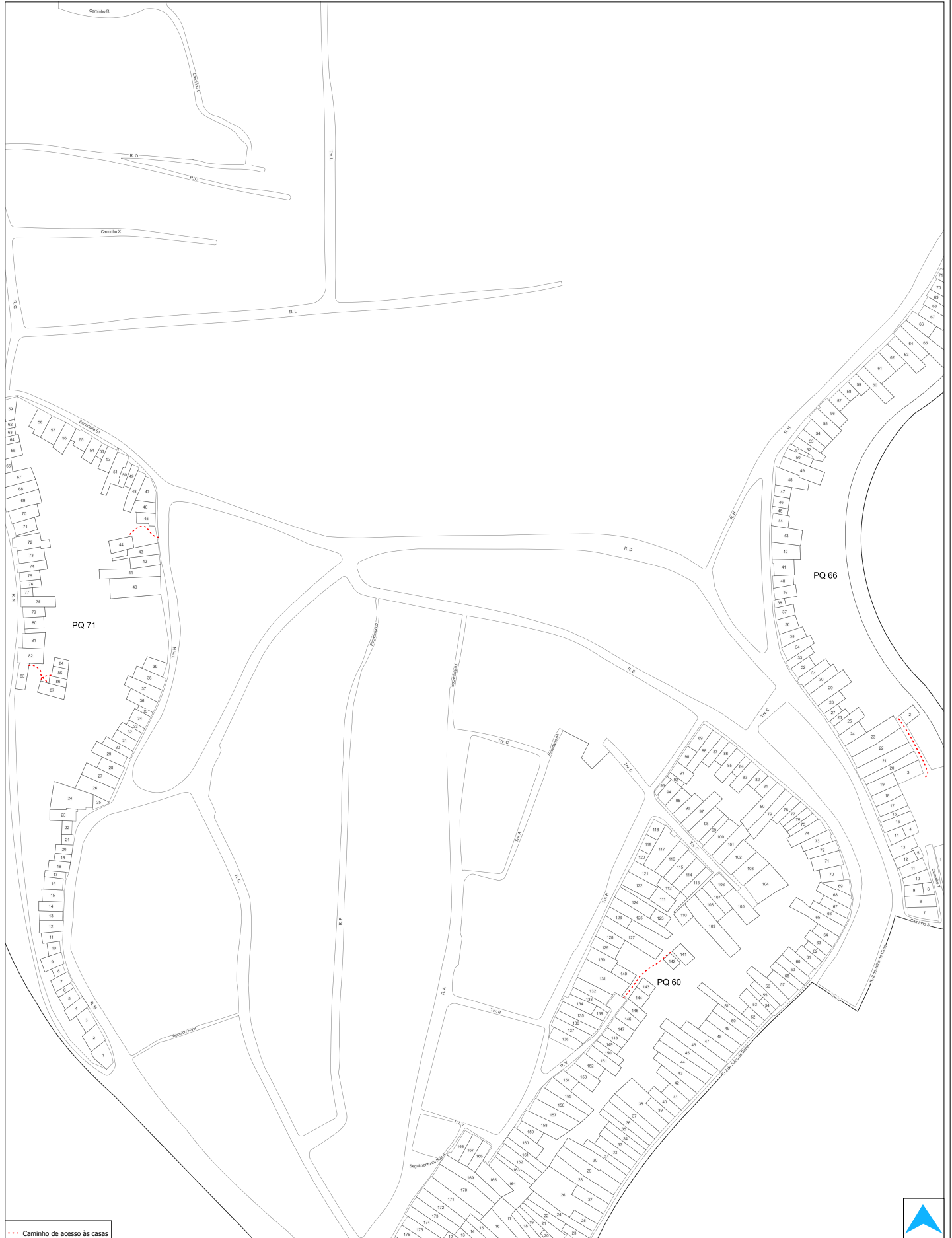
Data: 00/2024

Folha: A1

Escala Gráfica: 0 5 10 15 20 25 m

Fonte de dados:
Sistema de referência: SRGAS 2000
Sistema de Projeção: UTM zona 24S
Base de dados: Ortofoto GDS 7,5 cm

Mapa temático do bairro Candolândia



--- Caminho de acesso às casas



Responsável Técnico:
Fabio de Melo Lopes CREA: 050990706-7
Projeto:
Naron Silva Tranzillo CREA: 052161281-0
Desenhista:
Vinicius da Silva Machado Borges

Finalidade:
Acesso aos lotes dentro das quadras
Local:
Bairro Candolândia, Santo Amaro - BA
Área: 332.871,90 m²
Perímetro: 2.569,65 m

Cliente:
Prefeitura de Santo Amaro - Bahia
Secretaria Municipal de Desenvolvimento Social e Habitação
Secretaria Municipal de Infra-Estrutura e Desenvolvimento Urbano

Escala Numérica: 1:810
Data: 08/2024
Folha: A1

Escala Gráfica:
0 5 10 15 20 25 m
Fonte de dados:
Sistema de referência: SRGAS 2000
Sistema de Projeção: UTM zona 24S
Base de dados: Ortofoto GDS 7,5 cm



Peça Técnica de Engenharia Uso do Solo de Utilização Pública Núcleo Candolândia

Índice:

01 Nota Técnica

02 Mapa de Uso do Solo

03 Prédios de Utilitização Pública

04 Praças Públicas

Nota Técnica

Completando os dados geográficos representados no mapa do uso do solo do núcleo urbana da Candolândia, em anexo, esclarecemos que as representações gráficas das áreas conforme a legenda, tem as seguintes características e utilizações:

01 Na cor preta, representa área de domínio federal, ocupando a linha férrea.

02 Na cor azul, representa o leito do riacho botafogo.

03 Na cor cinza, representa as vias públicas com as pistas de rolamento, calçadas e escadarias.

04 Na cor vermelha, estão as áreas ocupadas que serão objetos da Regularização Fundiária, nesse mesmo seguimento, estão os prédios públicos conforme descrição em peças técnicas em anexo.

05 Na cor amarela, estão as áreas ocupadas por praças conforme descrição em peças técnicas em anexo.

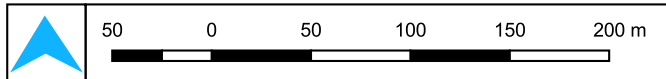
06 Na cor verde, estão as áreas de terra não parcelada e serão consideradas áreas remanescentes, pois se trata de grande faixas de áreas verde no interior das quadras sem ocupações e cobertas por vegetação antropizada.

Mapa temático do bairro Candolândia



Classes de uso do solo

- Área de domínio Federal
- Área de leito do rio
- Área de via urbana
- Área Ocupada
- Área Pública
- Área Remanescente



Finalidade:
Local:
Área: Perímetro:
Contratante:
Secretaria Municipal de Desenvolvimento Social e Habitação
Secretaria Municipal de Infra-Estrutura e Desenvolvimento Urbano

Responsável Técnico:
Projetista:
Escala Numérica: Data: Folha:
Fonte de dados:
Sistema de referência : SIRGAS 2000
Sistema de Projeção : UTM zona 24S
Base de dados : Ortofoto GDS 7.5 cm



Peça Técnica de Engenharia Prédios de Utilização Pública Núcleo Candolândia

Índice:

01 Escola Municipal Professora Maria Nazareth Ferreira Falcão

02 Posto Municipal de Saúde



Peça Técnica de Engenharia Parcelamento do Solo da Origem PQ 66 - Lote 001 - Núcleo Candolândia

Índice:

02 Beneficiário do Lote

03 Mapa de Localização do Lote

04 Mapa do Georreferenciamento do Lote

05 Memorial Descritivo e Descrição

Perimétrica do Lote

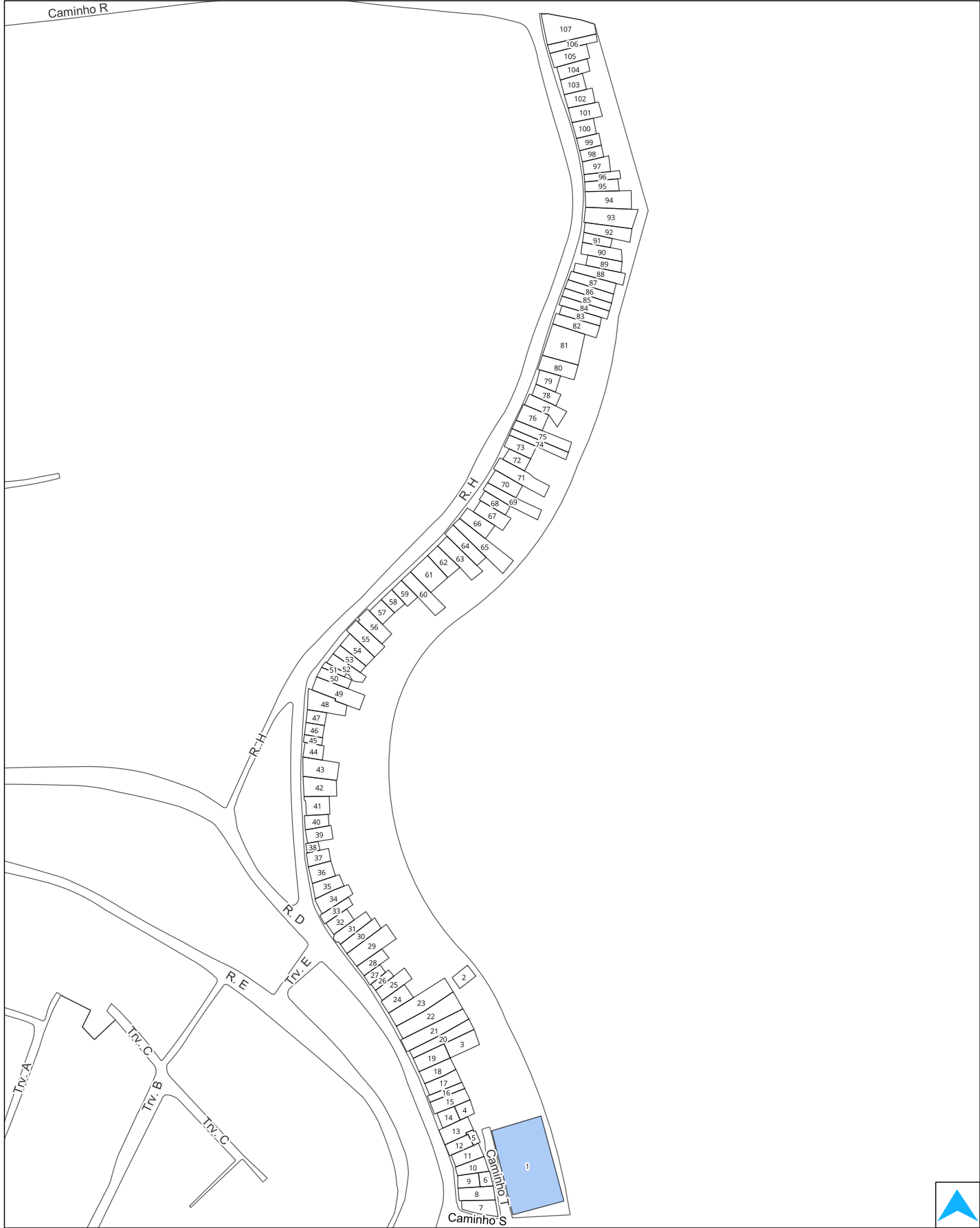
Cadastro Do Parcelamento Da PQ 66

Informações Da Parcela

Nome: Município de Santo Amaro	CPF/CNPJ: 14.222.566/0001-72	RG: 000000000000	NIS: Não informado
Endereço: Caminho T			
Inscrição da Parcela: 00.00.000.0000.000	Lote: 001	Tipo de Ocupação: Predial	
Espécie da Parcela: Origem	Características da Derivação:	Pavimento da Derivação:	
Medidas do Terreno:			
Perímetro da Parcela: 119.69 m		Área da Parcela: 838.29 m ²	
Testada: 37.15 m		Lado Direito: 22.11 m	
Lado Esquerdo: 22.69 m		Fundo: 37.80 m	

Total de Parcelas: 1

Lote 1 da Quadra 66



Responsável Técnico:
Fabio de Mello Lopes CREA: 050990706-7

Projetista:
Naron Silva Tranzillo CREA: 052161281-0

Desenhista:
Marine C. Gonçalves

Finalidade:
Localização da parcela na quadra



Local:
Bairro Candelândia, Santo Amaro - BA

Área: 838,29 m²

Perímetro: 119,69 m

Escala Numérica: 1:1.450

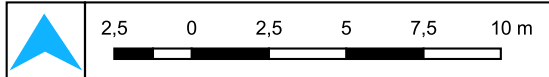
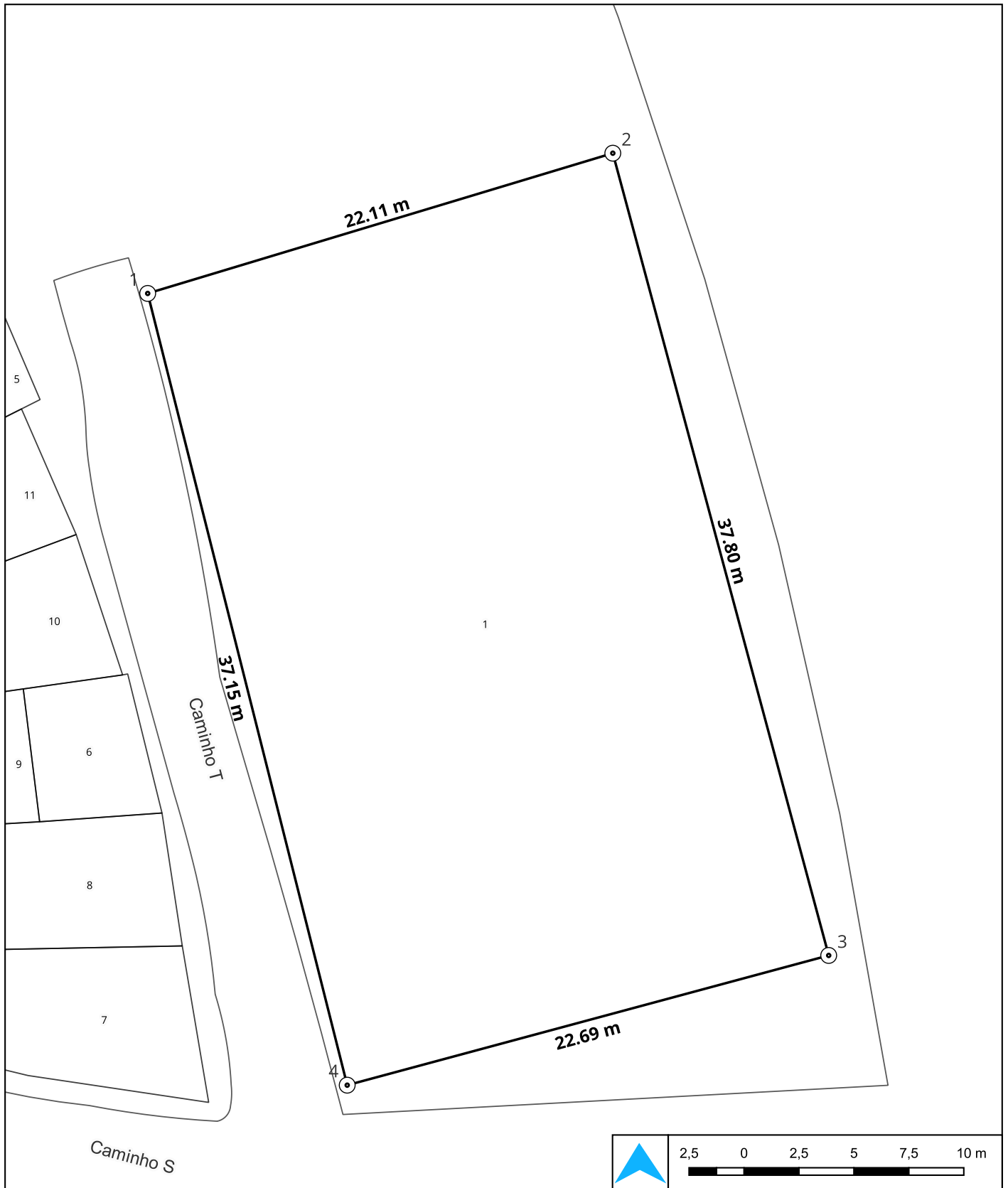
Data: 02 / 2024

Folha: A3

Contratante:
Prefeitura de Santo Amaro - Bahia
Secretaria Municipal de Desenvolvimento Social e Habitação
Secretaria Municipal de Infra-Estrutura e Desenvolvimento Urbano

Fonte de dados:
Sistema de referência : SIRGAS 2000
Sistema de Projeção : UTM zona 24S
Base de dados : Ortofoto GDS 7.5 cm

Georreferenciamento do lote 1 da quadra 66



Finalidade: Georreferenciamento do lote
 Local: Bairro Candolândia, Santo Amaro - BA
 Área: 838,29 m² Perímetro: 119,69 m
 Contratante: Prefeitura de Santo Amaro - Bahia
Secretaria Municipal de Desenvolvimento Social e Habitação
Secretaria Municipal de Infra-Estrutura e Desenvolvimento Urbano

Responsável Técnico: Fabio de Mello Lopes CREA: 050990706-7
 Projetista: Naron Silva Tranzillo CREA: 052161281-0
 Escala Numérica: 1:225 Data: 03/2024 Folha: A4
 Fonte de dados: _____
 Sistema de referência : SIRGAS 2000
 Sistema de Projeção : UTM zona 24S
 Base de dados : Ortofoto GDS 7.5 cm

Memorial Descritivo

Quadra 66	Lote 01	Área Total: 838,29 metros ²	Perímetro: 119,69 metros
Beneficiário: Município de Santo Amaro			Município: Santo Amaro BA

O Lote de terreno sob nº 01, localizado no Bairro Candolândia, na quadra formada pelo **Caminho S, Rua D, Rua H**, de formato irregular, abrangendo uma área de **838,29** (oitocentos e trinta e oito metros quadrados e vinte e nove décimos quadrados) e um perímetro de **119,69 m**.

Para quem do Caminho T olha para o lote 01 inicia-se a descrição no vértice **1** na coordenada (EX: **532.322,5489** NY: **8.612.776,8288**), no azimute de **345°51'12"** com uma distância de **37,13 m** de frente até o vértice **2** de coordenada (EX: **532.313,4739** NY: **8.612.812,8341**), confrontando com **Área Remanescente**, daí deflete à direita no azimute de **73°13'26"** com uma distância de **22,10 m** do lado esquerdo até o vértice **3** de coordenada (EX: **532.334,6303** NY: **8.612.819,2119**), confrontando com **Área Remanescente**, daí deflete à direita no azimute de **164°56'08"** com uma distância de **37,78 m** ao fundo até o vértice **4** de coordenada (EX: **532.344,4499** NY: **8.612.782,7290**), confrontando com **Área Remanescente**, daí deflete à direita no azimute de **254°55'20"** com uma distância de **22,68 m** do lado direito até o vértice **1** de coordenada (EX: **532.322,5489** NY: **8.612.776,8288**), confrontando com **Área Remanescente**.

Descrição Perimétrica

Pontos	Coordenadas X	Coordenadas Y	Azimute	Distância
001 002	532.313,4739	8.612.812,8341	345°51'12"	37,131 m
002 003	532.334,6303	8.612.819,2119	73°13'26"	22,097 m
003 004	532.344,4499	8.612.782,7290	164°56'08"	37,781 m
004 001	532.322,5489	8.612.776,8288	254°55'20"	22,682 m

Santo Amaro - Ba, Segunda-feira, 22 de Janeiro de 2024.



Fabio de Mello Lopes

Engenheiro Agrimensor
 CREA: 72566/D BA
 ART: BA20230479011



Peça Técnica de Engenharia Parcelamento do Solo da Origem PQ 67 - Lote 001 - Núcleo Candolândia

Índice:

- 02 Beneficiário do Lote**
- 03 Mapa de Localização do Lote**
- 04 Mapa do Georreferenciamento do Lote**
- 05 Memorial Descritivo e Descrição
Perimétrica do Lote**

Cadastro Do Parcelamento Da PQ 67

Informações Da Parcela

Nome: Município de Santo Amaro **CPF/CNPJ:** 14.222.566/0001-72 **RG:** 000000000000 **NIS:** Não informado

Endereço: Travessa E I

Inscrição da Parcela: 00.00.000.0000.000

Lote: 001

Tipo de Ocupação: Predial

Espécie da Parcela: Origem

Características da Derivação:

Pavimento da Derivação:

Medidas do Terreno:

Perímetro da Parcela: 70.96 m

Área da Parcela: 253.96 m²

Testada: 20.34 m

Lado Direito: 10.07 m

Lado Esquerdo: 8.54 m

Fundo: 14.94 m

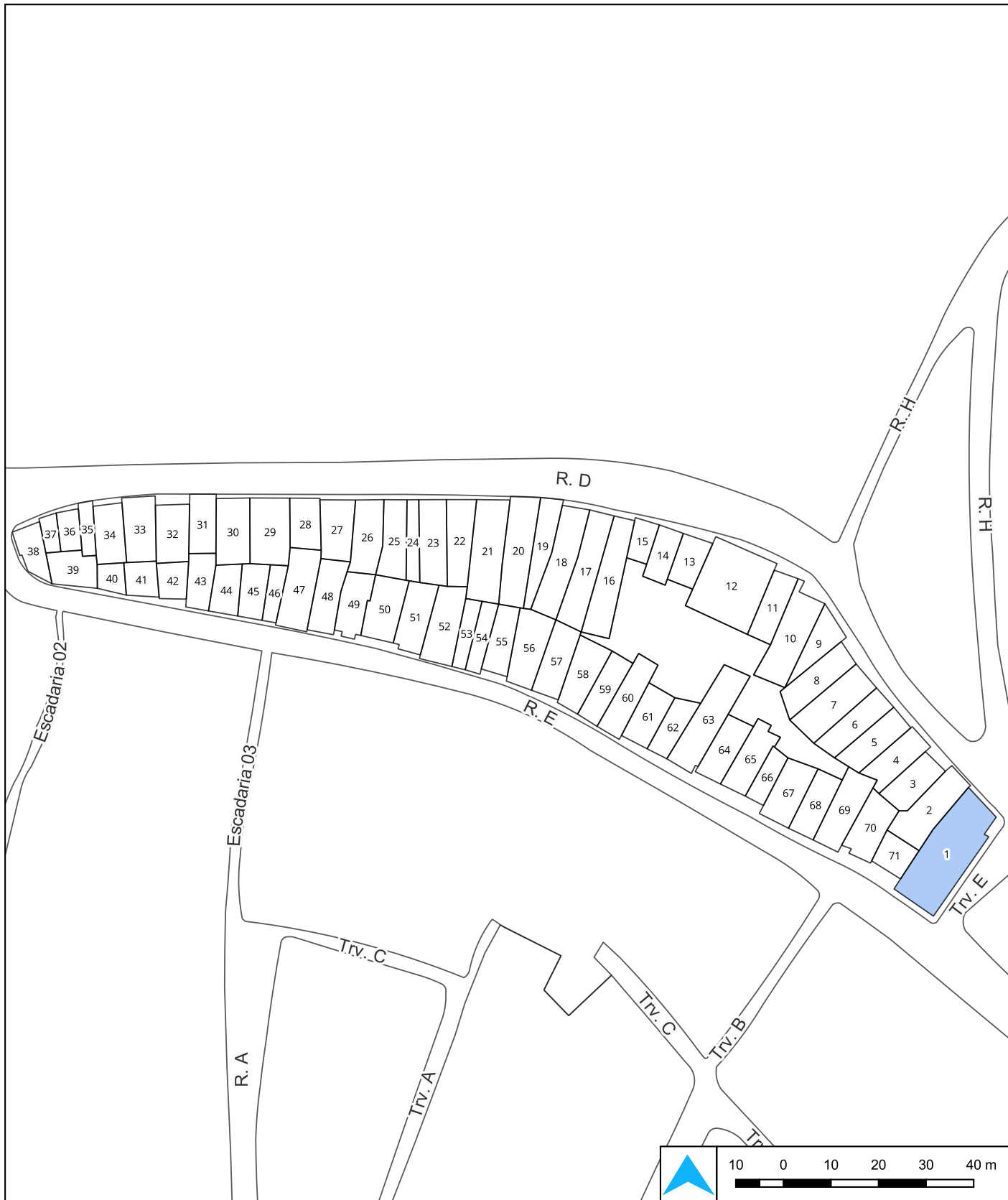
Testada: 4.40 m

Lado Direito: 0.00 m

Lado Esquerdo: 1.08 m

Fundo: 11.57 m

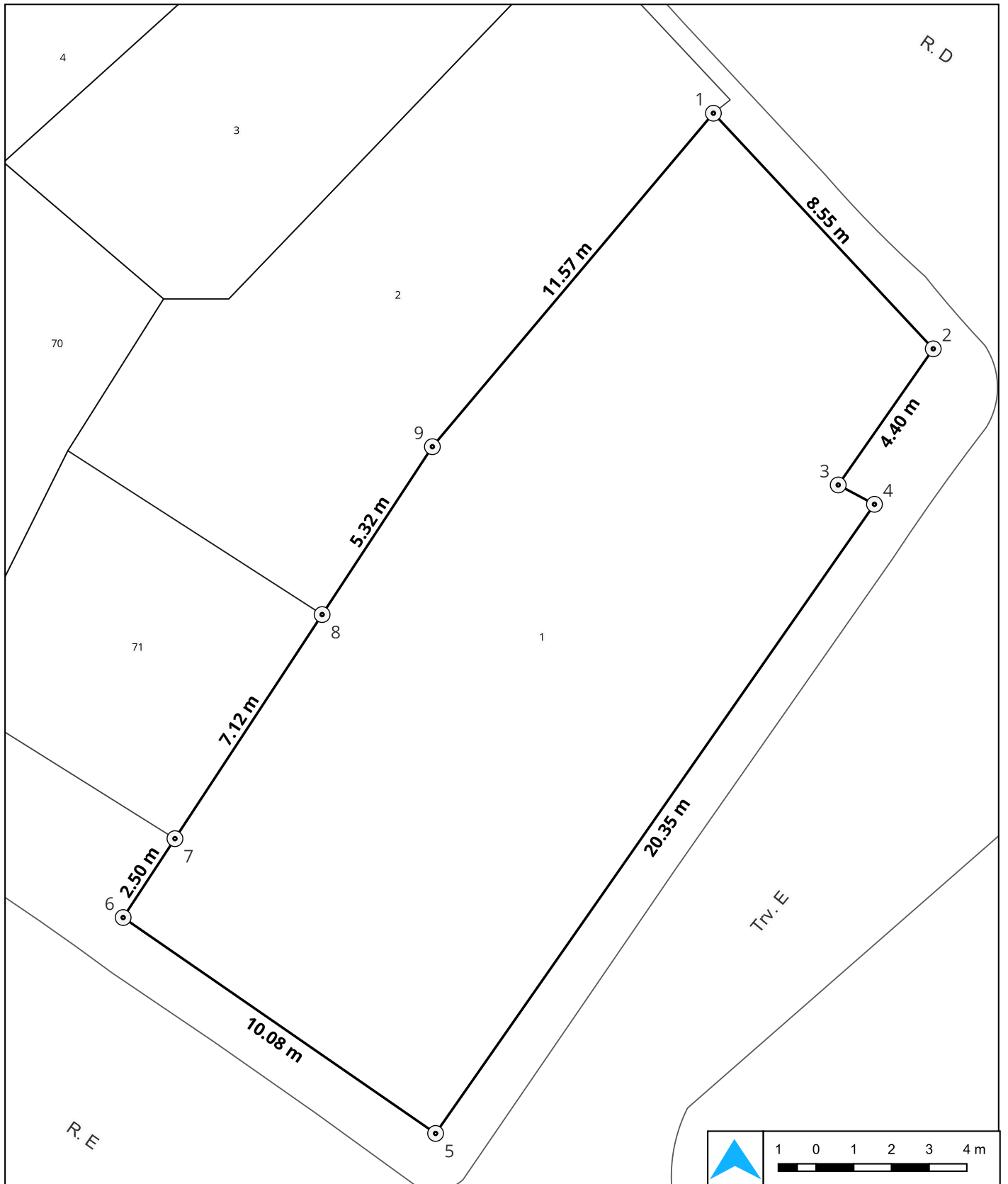
Lote 1 da Quadra 67



Finalidade: _____
Localização da parcela na quadra _____
Local: _____
Bairro Candelândia, Santo Amaro - BA
Área: 253,96 m² Perímetro: 70,96 m
Contratante: _____
Prefeitura de Santo Amaro - Bahia
Secretaria Municipal de Desenvolvimento Social e Habitação
Secretaria Municipal de Infra-Estrutura e Desenvolvimento Urbano

Responsável Técnico: _____
Fabio de Mello Lopes CREA: 050990706-7
Projetista: _____
Marine C. Gonçalves
Escala Numérica: 1:1.050 Data: 02/ 2024 Folha: A4
Fonte de dados: _____
Sistema de referência : SIRGAS 2000
Sistema de Projeção : UTM zona 24S
Base de dados : Ortofoto GDS 7.5 cm

Georreferenciamento do lote 1 da Quadra 67



Finalidade:
 Local:
 Área: Perímetro:
 Contratante:
 Secretaria Municipal de Desenvolvimento Social e Habitação
 Secretaria Municipal de Infra-Estrutura e Desenvolvimento Urbano

Responsável Técnico:
 Projetista:
 Escala Numérica: Data: Folha:
 Fonte de dados:
 Sistema de Projeção : UTM zona 24S
 Base de dados : Ortofoto GDS 7.5 cm

Memorial Descritivo

Quadra 67	Lote 01	Área Total: 253,96 metros ²	Perímetro: 70,96 metros
Beneficiário: Município de Santo Amaro			Município: Santo Amaro BA

O Lote de terreno sob nº 01, localizado no Bairro Candolândia, na quadra formada pelas **Travessa E, Rua E e Rua D**, localizado na esquina da Rua D com a Travessa E, de formato irregular, abrangendo uma área de **253,96** (duzentos e cinquenta e três metros quadrados e noventa e seis décimos quadrados) e um perímetro de **70,96 m**.

Para quem da Rua D olha para o lote 01 inicia-se a descrição no vértice **1** na coordenada (EX: **532.227,1582** NY: **8.612.899,8965**), no azimute de **136°58'29"** com uma distância de **8,55 m** de frente até o vértice **2** de coordenada (EX: **532.232,9894** NY: **8.612.893,6488**), confrontando com **Rua D**, daí deflete à direita no azimute de **214°55'25"** com uma distância de **4,40 m** do lado esquerdo até o vértice **3** de coordenada (EX: **532.230,4689** NY: **8.612.890,0391**), confrontando com **Travessa E**, daí deflete à esquerda no azimute de **118°04'20"** com uma distância de **1,09 m** do lado esquerdo até o vértice **4** de coordenada (EX: **532.231,4301** NY: **8.612.889,5264**), confrontando com **Travessa E**, daí deflete à direita no azimute de **214°54'30"** com uma distância de **20,34 m** do lado esquerdo até o vértice **5** de coordenada (EX: **532.219,7891** NY: **8.612.872,8445**), confrontando com **Travessa E**, daí deflete à direita no azimute de **304°38'01"** com uma distância de **10,07 m** ao fundo até o vértice **6** de coordenada (EX: **532.211,5016** NY: **8.612.878,5689**), confrontando com **Rua E**, daí deflete à direita no azimute de **33°18'15"** com uma distância de **2,50 m** do lado direito até o vértice **7** de coordenada (EX: **532.212,8750** NY: **8.612.880,6595**), confrontando com **Rua E**, daí deflete à esquerda no azimute de **33°18'13"** com uma distância de **7,11 m** do lado direito até o vértice **8** de coordenada (EX: **532.216,7792** NY: **8.612.886,6022**), confrontando com **Lote 71**, daí deflete à direita no azimute de **33°18'14"** com uma distância de **5,33 m** do lado direito até o vértice **9** de coordenada (EX: **532.219,7037** NY: **8.612.891,0536**), confrontando com **Lote 02**, daí deflete à direita no azimute de **40°07'51"** com uma distância de **11,57 m** do lado direito até o vértice **1** de coordenada (EX: **532.227,1582** NY: **8.612.899,8965**), confrontando com **Lote 02**.

Descrição Perimétrica

Pontos	Coordenadas X	Coordenadas Y	Azimute	Distância
001 002	532.232,9894	8.612.893,6488	136°58'29"	8,546 m
002 003	532.230,4689	8.612.890,0391	214°55'25"	4,403 m
003 004	532.231,4301	8.612.889,5264	118°04'20"	1,089 m
004 005	532.219,7891	8.612.872,8445	214°54'30"	20,342 m
005 006	532.211,5016	8.612.878,5689	304°38'01"	10,072 m
006 007	532.212,8750	8.612.880,6595	33°18'15"	2,501 m
007 008	532.216,7792	8.612.886,6022	33°18'13"	7,110 m
008 009	532.219,7037	8.612.891,0536	33°18'14"	5,326 m
009 001	532.227,1582	8.612.899,8965	40°07'51"	11,566 m

Santo Amaro - Ba, Segunda-feira, 22 de Janeiro de 2024.



Fábio de Mello Lopes

Engenheiro Agrimensor

CREA:72566/D BA ART: BA20230479011



Peça Técnica de Engenharia


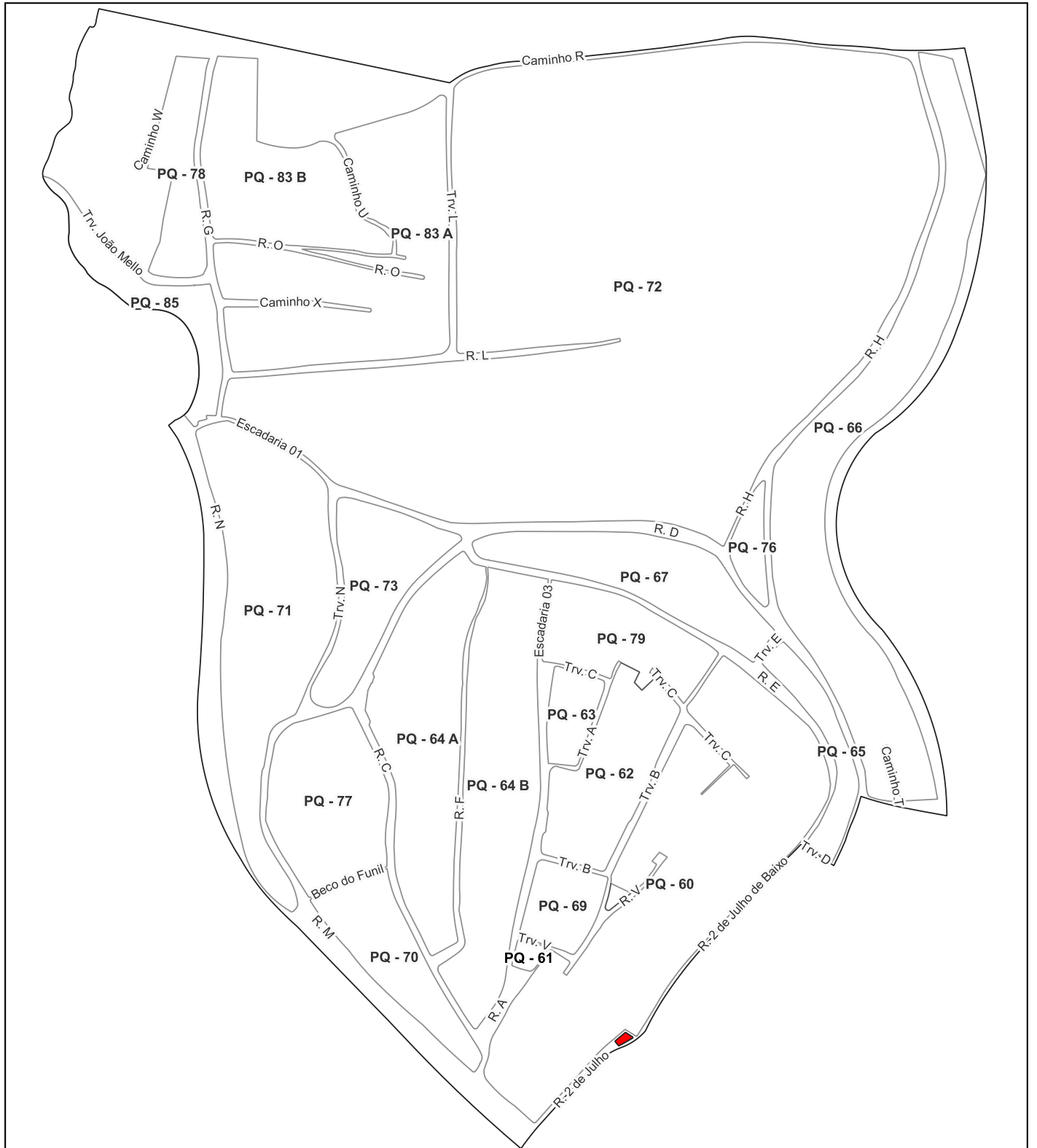
Praça Pública A

Núcleo Candolândia

Índice:

- 01 Mapa de Localização**
- 02 Mapa de Ortofoto**
- 03 Mapa do Georreferenciamento**
- 04 Memorial Descritivo e Descrição**
Perimétrica do Lote

Localização da Praça A no bairro da Candolândia



Finalidade: Memorial Descritivo da Praça A

Local: Bairro Candolândia, Santo Amaro - BA

Área: 55,65 m² Perímetro: 31,26 m

Contratante: Prefeitura de Santo Amaro - Bahia
Secretaria Municipal de Desenvolvimento Social e Habitação
Secretaria Municipal de Infra-Estrutura e Desenvolvimento Urbano

Responsável Técnico: Fabio de Mello Lopes CREA: 050990706-7


Projetista: Naron Silva Tranzillo CREA: 052161281-0

Escala Numérica: 1:3.500 Data: 06/ 2024 Folha: A4

Fonte de dados: _____

Sistema de referência : SIRGAS 2000
 Sistema de Projeção : UTM zona 24S
 Base de dados : Ortofoto GDS 7.5 cm

Ortofoto da Praça A



1 0 1 2 3 4 5 m



Finalidade:
Memorial Descritivo da Praça A

Local:
Bairro Candolândia, Santo Amaro - BA

Área: 55,65 m² Perímetro: 31,26 m

Contratante:
Prefeitura de Santo Amaro - Bahia
Secretaria Municipal de Desenvolvimento Social e Habitação
Secretaria Municipal de Infra-Estrutura e Desenvolvimento Urbano

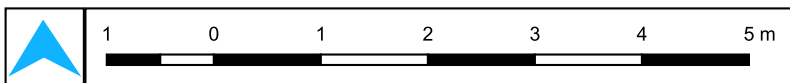
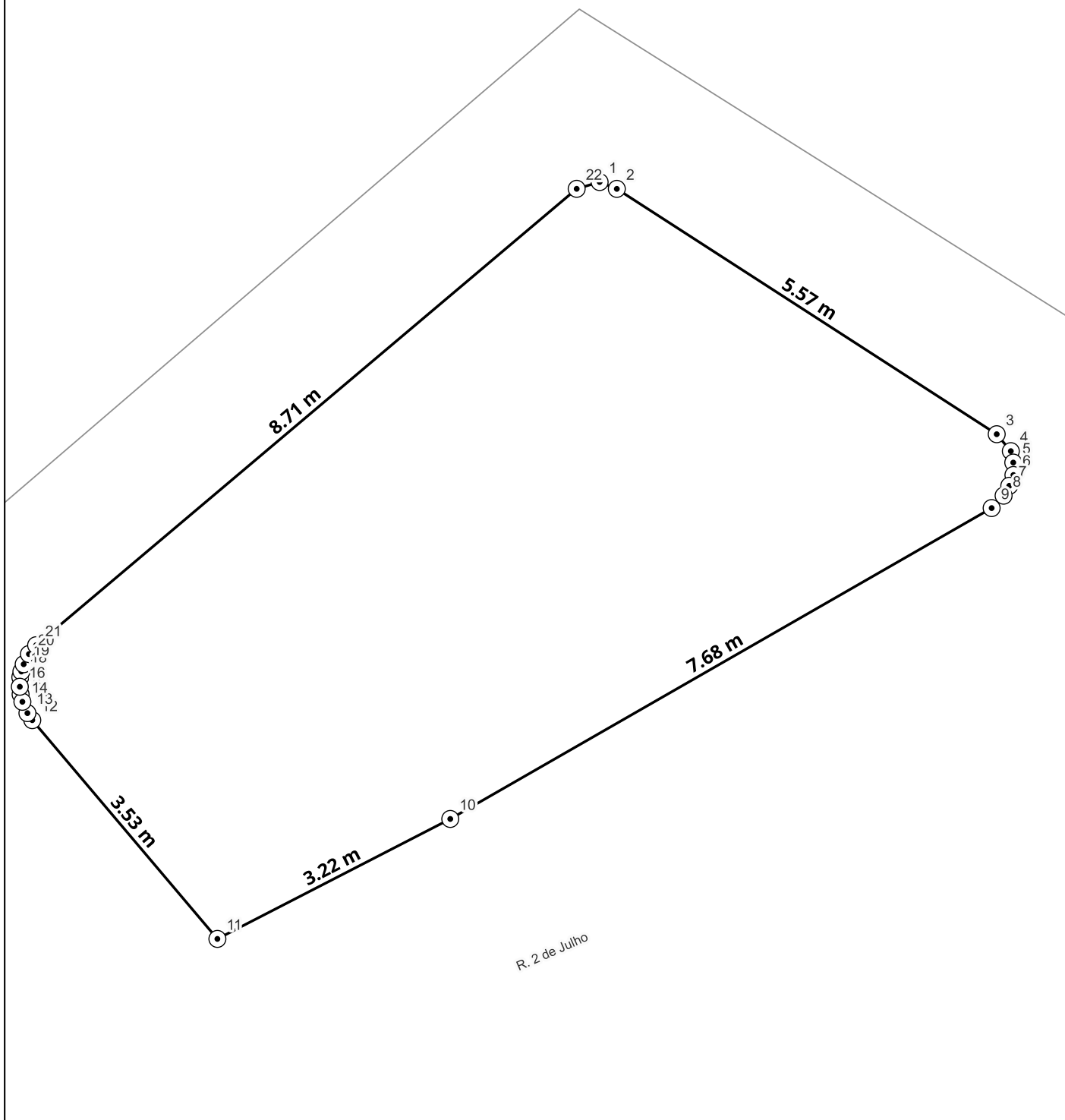
Responsável Técnico:
Fabio de Mello Lopes CREA: 050990706-7

Projetista:
Naron Silva Tranzillo CREA: 052161281-0

Escala Numérica: 1:65 Data: 06/ 2024 Folha: A4

Fonte de dados:
Sistema de referência : SIRGAS 2000
Sistema de Projeção : UTM zona 24S
Base de dados : Ortofoto GDS 7.5 cm

Descrição da poligonal da Praça A



Finalidade: Memorial Descritivo da Praça A
Local: Bairro Candolândia, Santo Amaro - BA
Área: 55,65 m² Perímetro: 31,26 m
Contratante: Prefeitura de Santo Amaro - Bahia
Secretaria Municipal de Desenvolvimento Social e Habitação
Secretaria Municipal de Infra-Estrutura e Desenvolvimento Urbano

Responsável Técnico: Fabio de Mello Lopes CREA: 050990706-7
Projetista: Naron Silva Tranzillo CREA: 052161281-0
Escala Numérica: 1:65 Data: 06/ 2024 Folha: A4
Fonte de dados: _____
Sistema de referência : SIRGAS 2000
Sistema de Projeção : UTM zona 24S
Base de dados : Ortofoto GDS 7.5 cm

Memorial Descritivo

Praça Pública A	Área Total: 55,65 metros ²	Perímetro: 31,26 metros
Beneficiário: Município de Santo Amaro		Município: Santo Amaro BA

A **Praça Pública A** situada no bairro de Candolândia, formada pela **Rua 2 de Julho e Via Pública**, de formato irregular, abrangendo uma área de **55,65 m²** (cinquenta e cinco metros quadrados e sessenta e cinco décimos quadrados) e um perímetro de **31,26 m**.

Para quem de dentro da Praça A olha para a Via Pública inicia-se a descrição no vértice **1** na coordenada (EX: **532.131,8066** NY: **8.612.615,8655**), no ângulo interno de **141°52'24"** com uma distância de **0,23 m** de frente até o vértice **2** de coordenada (EX: **532.132,0183** NY: **8.612.615,7814**), confrontando com **Via Pública**, daí deflete à direita no ângulo interno de **168°48'48"** com uma distância de **5,56 m** de frente até o vértice **3** de coordenada (EX: **532.136,6931** NY: **8.612.612,7635**), confrontando com **Via Pública**, daí deflete à direita no ângulo interno de **162°37'19"** com uma distância de **0,27 m** de frente até o vértice **4** de coordenada (EX: **532.136,8666** NY: **8.612.612,5551**), confrontando com **Via Pública**, daí deflete à direita no ângulo interno de **152°20'00"** com uma distância de **0,14 m** de frente até o vértice **5** de coordenada (EX: **532.136,8967** NY: **8.612.612,4148**), confrontando com , daí deflete à direita no ângulo interno de **168°36'17"** com uma distância de **0,15 m** do lado direito até o vértice **6** de coordenada (EX: **532.136,8986** NY: **8.612.612,2618**), confrontando com , daí deflete à direita no ângulo interno de **158°19'58"** com uma distância de **0,14 m** do lado direito até o vértice **7** de coordenada (EX: **532.136,8478** NY: **8.612.612,1292**), confrontando com , daí deflete à direita no ângulo interno de **171°01'29"** com uma distância de **0,14 m** do lado direito até o vértice **8** de coordenada (EX: **532.136,7778** NY: **8.612.612,0075**), confrontando com , daí deflete à direita no ângulo interno de **165°56'34"** com uma distância de **0,21 m** do lado direito até o vértice **9** de coordenada (EX: **532.136,6306** NY: **8.612.611,8550**), confrontando com , daí deflete à direita no ângulo interno de **163°50'28"** com uma distância de **7,68 m** do lado direito até o vértice **10** de coordenada (EX: **532.129,9688** NY: **8.612.608,0310**), confrontando com **Rua 2 de Julho**, daí deflete à direita no ângulo interno de **177°23'09"** com uma distância de **3,22 m** do lado direito até o vértice **11** de coordenada (EX: **532.127,1030** NY: **8.612.606,5555**), confrontando com **Rua 2 de Julho**, daí deflete à direita no ângulo interno de **103°00'27"** com uma distância de **3,53 m** ao fundo até o vértice **12** de coordenada (EX: **532.124,8253** NY: **8.612.609,2460**), confrontando com **Rua 2 de Julho**, daí deflete à direita no ângulo interno de **174°25'01"** com uma distância de **0,11 m** ao fundo até o vértice **13** de coordenada (EX: **532.124,7653** NY: **8.612.609,3327**), confrontando com **Rua 2 de Julho**, daí deflete à direita no ângulo interno de **169°12'32"** com uma distância de **0,15 m** ao fundo até o vértice **14** de coordenada (EX: **532.124,7036** NY: **8.612.609,4721**), confrontando com **Rua 2 de Julho**, daí deflete à direita no ângulo interno de **169°44'33"** com uma distância de **0,09 m** ao fundo até o vértice **15** de coordenada (EX: **532.124,6814** NY: **8.612.609,5636**), confrontando com **Rua 2 de Julho**, daí deflete à direita no ângulo interno de **172°13'07"** com uma distância de **0,09 m** ao fundo até o vértice **16** de coordenada (EX: **532.124,6719** NY: **8.612.609,6574**), confrontando com **Rua 2 de Julho**, daí deflete à direita no ângulo interno de **171°14'56"** com uma distância de **0,12 m** ao fundo até o vértice **17** de coordenada (EX: **532.124,6779** NY: **8.612.609,7750**), confrontando com a confluência da **Rua 2 de Julho com a Via Pública**, daí deflete à direita no ângulo interno de **172°13'10"** com uma distância de **0,07 m** ao fundo até o vértice **18** de coordenada (EX: **532.124,6910** NY: **8.612.609,8444**), confrontando com **Via Pública**, daí deflete à direita no

ângulo interno de **173°09'46"** com uma distância de **0,09 m** ao fundo até o vértice **19** de coordenada (EX: **532.124,7193** NY: **8.612.609,9341**), confrontando com **Via Pública**, daí deflete à direita no ângulo interno de **170°14'17"** com uma distância de **0,14 m** ao fundo até o vértice **20** de coordenada (EX: **532.124,7838** NY: **8.612.610,0591**), confrontando com **Via Pública**, daí deflete à direita no ângulo interno de **168°11'36"** com uma distância de **0,14 m** ao fundo até o vértice **21** de coordenada (EX: **532.124,8722** NY: **8.612.610,1679**), confrontando com **Via Pública**, daí deflete à direita no ângulo interno de **169°15'50"** com uma distância de **8,70 m** ao fundo até o vértice **22** de coordenada (EX: **532.131,5242** NY: **8.612.615,7820**), confrontando com **Via Pública**, daí deflete à direita no ângulo interno de **156°18'20"** com uma distância de **0,29 m** ao fundo até o vértice **1** de coordenada (EX: **532.131,8066** NY: **8.612.615,8655**), confrontando com **Via Pública**.

Descrição Perimétrica

Pontos	Coordenadas X	Coordenadas Y	Azimute	Distância	
001	002	532.132,0183	8.612.615,7814	141°52'23"	0,228 m
002	003	532.136,6931	8.612.612,7635	168°48'48"	5,564 m
003	004	532.136,8666	8.612.612,5551	162°37'19"	0,271 m
004	005	532.136,8967	8.612.612,4148	152°20'00"	0,144 m
005	006	532.136,8986	8.612.612,2618	168°36'17"	0,153 m
006	007	532.136,8478	8.612.612,1292	158°19'58"	0,142 m
007	008	532.136,7778	8.612.612,0075	171°01'29"	0,140 m
008	009	532.136,6306	8.612.611,8550	165°56'34"	0,212 m
009	010	532.129,9688	8.612.608,0310	163°50'28"	7,681 m
010	011	532.127,1030	8.612.606,5555	177°23'09"	3,223 m
011	012	532.124,8253	8.612.609,2460	103°00'27"	3,525 m
012	013	532.124,7653	8.612.609,3327	174°25'01"	0,105 m
013	014	532.124,7036	8.612.609,4721	169°12'32"	0,152 m
014	015	532.124,6814	8.612.609,5636	169°44'33"	0,094 m
015	016	532.124,6719	8.612.609,6574	172°13'06"	0,094 m
016	017	532.124,6779	8.612.609,7750	171°14'56"	0,118 m
017	018	532.124,6910	8.612.609,8444	172°13'10"	0,071 m
018	019	532.124,7193	8.612.609,9341	173°09'46"	0,094 m
019	020	532.124,7838	8.612.610,0591	170°14'17"	0,141 m
020	021	532.124,8722	8.612.610,1679	168°11'36"	0,140 m
021	022	532.131,5242	8.612.615,7820	169°15'50"	8,704 m
022	001	532.131,8066	8.612.615,8655	156°18'21"	0,294 m

Santo Amaro - Ba, Quinta-feira, 13 de Junho de 2024.



Fabio de Mello Lopes

Engenheiro Agrimensor

CREA:72566/D BA

ART: BA20230479011



Peça Técnica de Engenharia

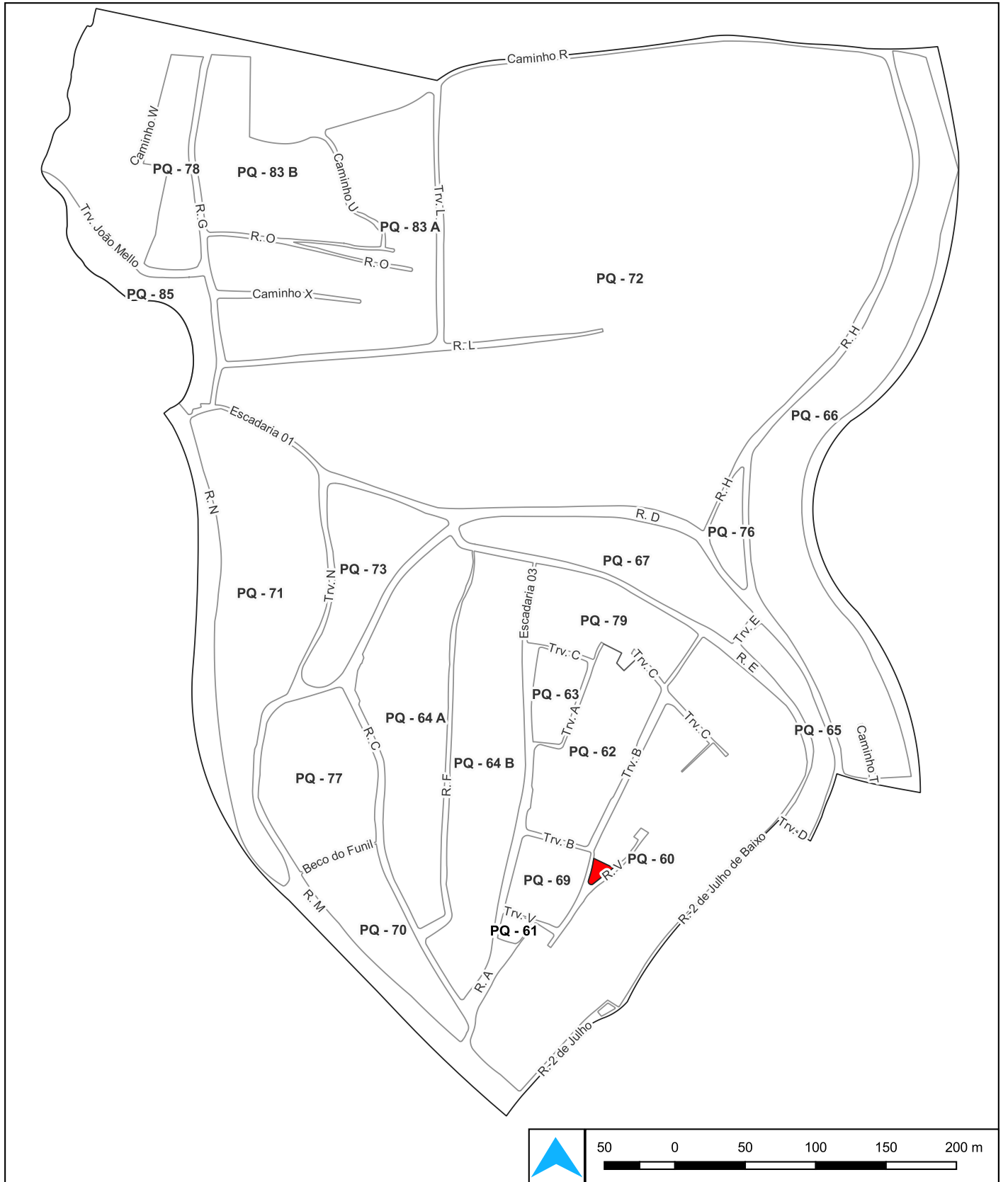
Praça Pública B

Núcleo Candolândia

Índice:

- 01 Mapa de Localização**
- 02 Mapa de Ortofoto**
- 03 Mapa do Georreferenciamento**
- 04 Memorial Descritivo e Descrição**
Perimétrica do Lote

Localização da Praça B no bairro da Candelândia



Finalidade: Memorial Descritivo da Praça B

Local: Bairro Candelândia, Santo Amaro - BA

Área: 159,37 m² Perímetro: 55,69 m

Contratante: Prefeitura de Santo Amaro - Bahia
Secretaria Municipal de Desenvolvimento Social e Habitação
Secretaria Municipal de Infra-Estrutura e Desenvolvimento Urbano

Responsável Técnico: Fabio de Mello Lopes CREA: 050990706-7


Projetista: Naron Silva Tranzillo CREA: 052161281-0

Escala Numérica: 1:3.500 Data: 06/ 2024 Folha: A4

Fonte de dados: _____

Sistema de referência : SIRGAS 2000
 Sistema de Projeção : UTM zona 24S
 Base de dados : Ortofoto GDS 7.5 cm

Ortofoto da Praça B



Finalidade:
Memorial Descritivo da Praça B

Local:
Bairro Candolândia, Santo Amaro - BA

Área: 159,37 m² Perímetro: 55,59 m

Contratante:
Prefeitura de Santo Amaro - Bahia
Secretaria Municipal de Desenvolvimento Social e Habitação
Secretaria Municipal de Infra-Estrutura e Desenvolvimento Urbano

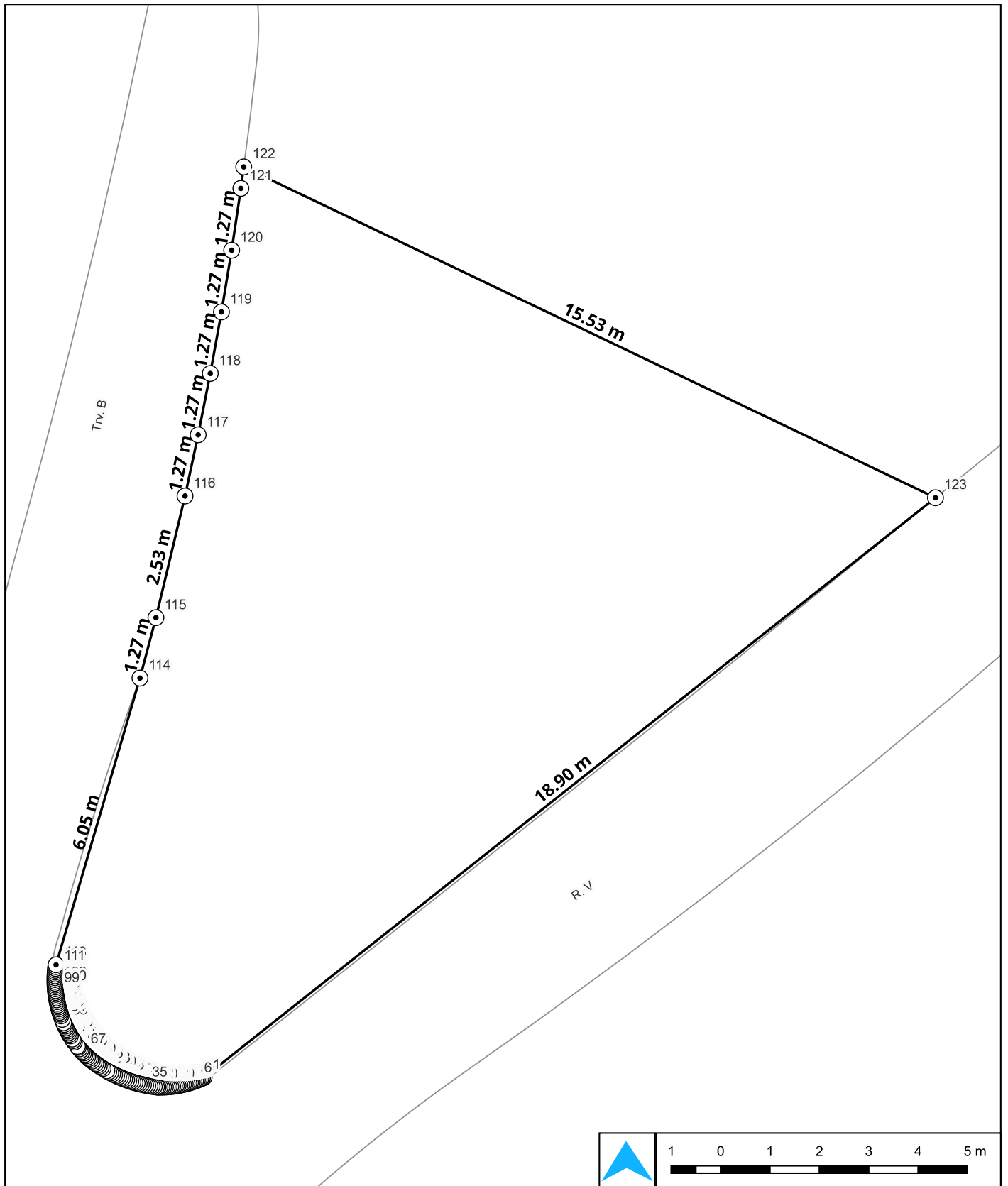
Responsável Técnico:
Fabio de Mello Lopes CREA: 050990706-7

Projetista:
Naron Silva Tranzillo CREA: 052161281-0

Escala Numérica: 1:100 Data: 06/ 2024 Folha: A4

Fonte de dados:
Sistema de referência : SIRGAS 2000
Sistema de Projeção : UTM zona 24S
Base de dados : Ortofoto GDS 7.5 cm

Descrição da poligonal da Praça A



Finalidade: Memorial Descritivo da Praça B

Local: Bairro Candolândia, Santo Amaro - BA

Área: 55,65 m² Perímetro: 31,26 m

Contratante: Prefeitura de Santo Amaro - Bahia
Secretaria Municipal de Desenvolvimento Social e Habitação
Secretaria Municipal de Infra-Estrutura e Desenvolvimento Urbano

Responsável Técnico: Fabio de Mello Lopes CREA: 050990706-7

Projetista: Naron Silva Tranzillo CREA: 052161281-0

Escala Numérica: 1:100 Data: 06/ 2024 Folha: A4

Fonte de dados: Sistema de referência : SIRGAS 2000
Sistema de Projeção : UTM zona 24S
Base de dados : Ortofoto GDS 7.5 cm

Memorial Descritivo

Praça Pública B	Área Total: 159,37 metros ²	Perímetro: 55,69 metros
Beneficiário: Município de Santo Amaro		Município: Santo Amaro BA

A **Praça Pública B** situada no bairro de Candolândia, formada pela **Rua V, Travessa B e Via Pública**, de formato irregular, abrangendo uma área de **159,37 m²** (cento e cinquenta e nove metros quadrados e trinta e sete decímetros quadrados) e um perímetro de **55,69 m**.

Para quem de dentro da Praça B olha para a inicia-se a descrição no vértice **1** na coordenada (EX: **532.120,8550** NY: **8.612.700,2534**), no ângulo interno de **166°14'43"** com uma distância de **0,04 m** de frente até o vértice **2** de coordenada (EX: **532.120,8214** NY: **8.612.700,2380**), confrontando com , daí deflete à direita no ângulo interno de **178°58'40"** com uma distância de **0,04 m** de frente até o vértice **3** de coordenada (EX: **532.120,7875** NY: **8.612.700,2232**), confrontando com , daí deflete à direita no ângulo interno de **179°00'08"** com uma distância de **0,04 m** de frente até o vértice **4** de coordenada (EX: **532.120,7534** NY: **8.612.700,2090**), confrontando com , daí deflete à direita no ângulo interno de **179°02'17"** com uma distância de **0,04 m** de frente até o vértice **5** de coordenada (EX: **532.120,7191** NY: **8.612.700,1953**), confrontando com , daí deflete à direita no ângulo interno de **178°55'53"** com uma distância de **0,04 m** de frente até o vértice **6** de coordenada (EX: **532.120,6845** NY: **8.612.700,1823**), confrontando com , daí deflete à direita no ângulo interno de **179°03'10"** com uma distância de **0,04 m** de frente até o vértice **7** de coordenada (EX: **532.120,6498** NY: **8.612.700,1699**), confrontando com , daí deflete à direita no ângulo interno de **178°58'34"** com uma distância de **0,04 m** de frente até o vértice **8** de coordenada (EX: **532.120,6148** NY: **8.612.700,1581**), confrontando com , daí deflete à direita no ângulo interno de **179°00'22"** com uma distância de **0,04 m** de frente até o vértice **9** de coordenada (EX: **532.120,5796** NY: **8.612.700,1470**), confrontando com , daí deflete à direita no ângulo interno de **178°56'47"** com uma distância de **0,04 m** de frente até o vértice **10** de coordenada (EX: **532.120,5443** NY: **8.612.700,1364**), confrontando com , daí deflete à direita no ângulo interno de **179°01'06"** com uma distância de **0,04 m** de frente até o vértice **11** de coordenada (EX: **532.120,5087** NY: **8.612.700,1265**), confrontando com , daí deflete à direita no ângulo interno de **179°00'20"** com uma distância de **0,04 m** de frente até o vértice **12** de coordenada (EX: **532.120,4730** NY: **8.612.700,1172**), confrontando com , daí deflete à direita no ângulo interno de **178°58'56"** com uma distância de **0,04 m** de frente até o vértice **13** de coordenada (EX: **532.120,4372** NY: **8.612.700,1086**), confrontando com , daí deflete à direita no ângulo interno de **179°00'24"** com uma distância de **0,04 m** de frente até o vértice **14** de coordenada (EX: **532.120,4012** NY: **8.612.700,1005**), confrontando com , daí deflete à direita no ângulo interno de **178°56'37"** com uma distância de **0,04 m** de frente até o vértice **15** de coordenada (EX: **532.120,3651** NY: **8.612.700,0932**), confrontando com , daí deflete à direita no ângulo interno de **179°03'52"** com uma distância de **0,04 m** de frente até o vértice **16** de coordenada (EX: **532.120,3288** NY: **8.612.700,0864**), confrontando com , daí deflete à direita no ângulo interno de **178°56'01"** com uma distância de **0,04 m** de frente até o vértice **17** de coordenada (EX: **532.120,2925** NY: **8.612.700,0803**), confrontando com , daí deflete à direita no ângulo interno de **178°59'42"** com uma distância de **0,04 m** de frente até o vértice **18** de coordenada (EX: **532.120,2560** NY: **8.612.700,0748**), confrontando com , daí deflete à direita no ângulo interno de **179°01'41"** com uma distância de **0,04 m** de frente até o vértice **19** de coordenada (EX: **532.120,2195** NY: **8.612.700,0700**), confrontando com , daí deflete à direita no ângulo interno de **178°56'45"** com uma distância de **0,04 m** de frente até o vértice **20** de coordenada (EX: **532.120,1829** NY: **8.612.700,1748**), confrontando com , daí deflete à direita no ângulo interno de **179°01'41"** com uma distância de **0,04 m** de frente até o vértice **20** de coordenada (EX: **532.120,1829** NY: **8.612.700,1748**).

8.612.700,0658), confrontando com , daí deflete à direita no ângulo interno de **179°02'08"** com uma distância de **0,04 m** de frente até o vértice **21** de coordenada (EX: **532.120,1462** NY: **8.612.700,0623**), confrontando com , daí deflete à direita no ângulo interno de **178°56'58"** com uma distância de **0,04 m** de frente até o vértice **22** de coordenada (EX: **532.120,1095** NY: **8.612.700,0594**), confrontando com , daí deflete à direita no ângulo interno de **178°59'34"** com uma distância de **0,04 m** de frente até o vértice **23** de coordenada (EX: **532.120,0727** NY: **8.612.700,0572**), confrontando com , daí deflete à direita no ângulo interno de **179°02'45"** com uma distância de **0,04 m** de frente até o vértice **24** de coordenada (EX: **532.120,0359** NY: **8.612.700,0556**), confrontando com , daí deflete à direita no ângulo interno de **178°56'47"** com uma distância de **0,04 m** de frente até o vértice **25** de coordenada (EX: **532.119,9990** NY: **8.612.700,0546**), confrontando com , daí deflete à direita no ângulo interno de **178°59'50"** com uma distância de **0,04 m** de frente até o vértice **26** de coordenada (EX: **532.119,9622** NY: **8.612.700,0543**), confrontando com , daí deflete à direita no ângulo interno de **178°56'57"** com uma distância de **0,04 m** de frente até o vértice **27** de coordenada (EX: **532.119,9253** NY: **8.612.700,0547**), confrontando com , daí deflete à direita no ângulo interno de **179°00'25"** com uma distância de **0,01 m** de frente até o vértice **28** de coordenada (EX: **532.119,9195** NY: **8.612.700,0549**), confrontando com , daí deflete à direita no ângulo interno de **175°43'51"** com uma distância de **0,03 m** de frente até o vértice **29** de coordenada (EX: **532.119,8914** NY: **8.612.700,0577**), confrontando com , daí deflete à direita no ângulo interno de **179°01'41"** com uma distância de **0,04 m** de frente até o vértice **30** de coordenada (EX: **532.119,8473** NY: **8.612.700,0630**), confrontando com , daí deflete à direita no ângulo interno de **179°02'27"** com uma distância de **0,04 m** de frente até o vértice **31** de coordenada (EX: **532.119,8034** NY: **8.612.700,0690**), confrontando com , daí deflete à direita no ângulo interno de **178°59'46"** com uma distância de **0,04 m** de frente até o vértice **32** de coordenada (EX: **532.119,7595** NY: **8.612.700,0758**), confrontando com , daí deflete à direita no ângulo interno de **179°02'30"** com uma distância de **0,04 m** de frente até o vértice **33** de coordenada (EX: **532.119,7158** NY: **8.612.700,0833**), confrontando com , daí deflete à direita no ângulo interno de **179°01'18"** com uma distância de **0,04 m** de frente até o vértice **34** de coordenada (EX: **532.119,6722** NY: **8.612.700,0916**), confrontando com , daí deflete à direita no ângulo interno de **178°59'48"** com uma distância de **0,04 m** de frente até o vértice **35** de coordenada (EX: **532.119,6288** NY: **8.612.700,1006**), confrontando com , daí deflete à direita no ângulo interno de **179°04'02"** com uma distância de **0,04 m** de frente até o vértice **36** de coordenada (EX: **532.119,5855** NY: **8.612.700,1103**), confrontando com , daí deflete à direita no ângulo interno de **178°58'52"** com uma distância de **0,04 m** de frente até o vértice **37** de coordenada (EX: **532.119,5424** NY: **8.612.700,1208**), confrontando com , daí deflete à direita no ângulo interno de **179°01'11"** com uma distância de **0,04 m** de frente até o vértice **38** de coordenada (EX: **532.119,4994** NY: **8.612.700,1320**), confrontando com , daí deflete à direita no ângulo interno de **179°03'30"** com uma distância de **0,04 m** de frente até o vértice **39** de coordenada (EX: **532.119,4567** NY: **8.612.700,1440**), confrontando com , daí deflete à direita no ângulo interno de **178°59'56"** com uma distância de **0,04 m** de frente até o vértice **40** de coordenada (EX: **532.119,4142** NY: **8.612.700,1566**), confrontando com , daí deflete à direita no ângulo interno de **179°02'51"** com uma distância de **0,04 m** de frente até o vértice **41** de coordenada (EX: **532.119,3719** NY: **8.612.700,1700**), confrontando com , daí deflete à direita no ângulo interno de **179°00'37"** com uma distância de **0,04 m** de frente até o vértice **42** de coordenada (EX: **532.119,3298** NY: **8.612.700,1841**), confrontando com , daí deflete à direita no ângulo interno de **179°01'24"** com uma distância de **0,04 m** de frente até o vértice **43** de coordenada (EX: **532.119,2880** NY: **8.612.700,1990**), confrontando com , daí deflete à direita no ângulo interno de **178°59'56"**

com uma distância de **0,04 m** de frente até o vértice **44** de coordenada (EX: **532.119,2464** NY: **8.612.700,2145**), confrontando com , daí deflete à direita no ângulo interno de **179°03'35"** com uma distância de **0,04 m** de frente até o vértice **45** de coordenada (EX: **532.119,2051** NY: **8.612.700,2307**), confrontando com , daí deflete à direita no ângulo interno de **179°00'28"** com uma distância de **0,04 m** de frente até o vértice **46** de coordenada (EX: **532.119,1641** NY: **8.612.700,2477**), confrontando com , daí deflete à direita no ângulo interno de **179°01'23"** com uma distância de **0,04 m** de frente até o vértice **47** de coordenada (EX: **532.119,1234** NY: **8.612.700,2653**), confrontando com , daí deflete à direita no ângulo interno de **178°59'32"** com uma distância de **0,04 m** de frente até o vértice **48** de coordenada (EX: **532.119,0830** NY: **8.612.700,2837**), confrontando com , daí deflete à direita no ângulo interno de **179°04'48"** com uma distância de **0,04 m** de frente até o vértice **49** de coordenada (EX: **532.119,0430** NY: **8.612.700,3027**), confrontando com , daí deflete à direita no ângulo interno de **178°59'31"** com uma distância de **0,04 m** de frente até o vértice **50** de coordenada (EX: **532.119,0032** NY: **8.612.700,3224**), confrontando com , daí deflete à direita no ângulo interno de **179°01'40"** com uma distância de **0,04 m** de frente até o vértice **51** de coordenada (EX: **532.118,9638** NY: **8.612.700,3428**), confrontando com , daí deflete à direita no ângulo interno de **179°00'36"** com uma distância de **0,04 m** de frente até o vértice **52** de coordenada (EX: **532.118,9247** NY: **8.612.700,3638**), confrontando com , daí deflete à direita no ângulo interno de **179°02'41"** com uma distância de **0,04 m** de frente até o vértice **53** de coordenada (EX: **532.118,8860** NY: **8.612.700,3855**), confrontando com , daí deflete à direita no ângulo interno de **178°31'23"** com uma distância de **0,09 m** de frente até o vértice **54** de coordenada (EX: **532.118,8098** NY: **8.612.700,4309**), confrontando com , daí deflete à direita no ângulo interno de **178°31'01"** com uma distância de **0,04 m** de frente até o vértice **55** de coordenada (EX: **532.118,7723** NY: **8.612.700,4546**), confrontando com , daí deflete à direita no ângulo interno de **179°03'30"** com uma distância de **0,04 m** de frente até o vértice **56** de coordenada (EX: **532.118,7351** NY: **8.612.700,4789**), confrontando com , daí deflete à direita no ângulo interno de **178°59'35"** com uma distância de **0,04 m** de frente até o vértice **57** de coordenada (EX: **532.118,6984** NY: **8.612.700,5038**), confrontando com , daí deflete à direita no ângulo interno de **179°02'53"** com uma distância de **0,04 m** de frente até o vértice **58** de coordenada (EX: **532.118,6621** NY: **8.612.700,5293**), confrontando com , daí deflete à direita no ângulo interno de **179°00'51"** com uma distância de **0,04 m** de frente até o vértice **59** de coordenada (EX: **532.118,6263** NY: **8.612.700,5555**), confrontando com , daí deflete à direita no ângulo interno de **179°00'22"** com uma distância de **0,04 m** de frente até o vértice **60** de coordenada (EX: **532.118,5909** NY: **8.612.700,5823**), confrontando com , daí deflete à direita no ângulo interno de **179°03'14"** com uma distância de **0,04 m** de frente até o vértice **61** de coordenada (EX: **532.118,5560** NY: **8.612.700,6096**), confrontando com , daí deflete à direita no ângulo interno de **176°36'20"** com uma distância de **0,04 m** de frente até o vértice **62** de coordenada (EX: **532.118,5267** NY: **8.612.700,6355**), confrontando com , daí deflete à direita no ângulo interno de **179°02'59"** com uma distância de **0,04 m** de frente até o vértice **63** de coordenada (EX: **532.118,4979** NY: **8.612.700,6619**), confrontando com , daí deflete à direita no ângulo interno de **179°01'13"** com uma distância de **0,04 m** de frente até o vértice **64** de coordenada (EX: **532.118,4695** NY: **8.612.700,6887**), confrontando com , daí deflete à direita no ângulo interno de **179°01'19"** com uma distância de **0,04 m** de frente até o vértice **65** de coordenada (EX: **532.118,4416** NY: **8.612.700,7160**), confrontando com , daí deflete à direita no ângulo interno de **178°57'27"** com uma distância de **0,04 m** de frente até o vértice **66** de coordenada (EX: **532.118,4142** NY: **8.612.700,7439**), confrontando com , daí deflete à

direita no ângulo interno de 179°05'04" com uma distância de 0,04 m de frente até o vértice 67 de coordenada (EX: 532.118,3872 NY: 8.612.700,7721), confrontando com , daí deflete à direita no ângulo interno de 178°57'29" com uma distância de 0,04 m de frente até o vértice 68 de coordenada (EX: 532.118,3607 NY: 8.612.700,8009), confrontando com , daí deflete à direita no ângulo interno de 179°03'07" com uma distância de 0,04 m de frente até o vértice 69 de coordenada (EX: 532.118,3347 NY: 8.612.700,8300), confrontando com , daí deflete à direita no ângulo interno de 178°59'20" com uma distância de 0,04 m de frente até o vértice 70 de coordenada (EX: 532.118,3093 NY: 8.612.700,8597), confrontando com , daí deflete à direita no ângulo interno de 179°00'52" com uma distância de 0,03 m de frente até o vértice 71 de coordenada (EX: 532.118,2925 NY: 8.612.700,8799), confrontando com , daí deflete à direita no ângulo interno de 176°39'31" com uma distância de 0,11 m de frente até o vértice 72 de coordenada (EX: 532.118,2292 NY: 8.612.700,9660), confrontando com , daí deflete à direita no ângulo interno de 178°05'00" com uma distância de 0,04 m de frente até o vértice 73 de coordenada (EX: 532.118,2081 NY: 8.612.700,9967), confrontando com , daí deflete à direita no ângulo interno de 179°01'04" com uma distância de 0,04 m de frente até o vértice 74 de coordenada (EX: 532.118,1875 NY: 8.612.701,0278), confrontando com , daí deflete à direita no ângulo interno de 178°30'26" com uma distância de 0,07 m de frente até o vértice 75 de coordenada (EX: 532.118,1481 NY: 8.612.701,0912), confrontando com Travessa B, daí deflete à direita no ângulo interno de 178°29'42" com uma distância de 0,04 m de frente até o vértice 76 de coordenada (EX: 532.118,1291 NY: 8.612.701,1234), confrontando com , daí deflete à direita no ângulo interno de 179°04'57" com uma distância de 0,04 m de frente até o vértice 77 de coordenada (EX: 532.118,1107 NY: 8.612.701,1558), confrontando com , daí deflete à direita no ângulo interno de 178°58'46" com uma distância de 0,04 m de frente até o vértice 78 de coordenada (EX: 532.118,0929 NY: 8.612.701,1887), confrontando com , daí deflete à direita no ângulo interno de 179°00'08" com uma distância de 0,04 m de frente até o vértice 79 de coordenada (EX: 532.118,0757 NY: 8.612.701,2218), confrontando com , daí deflete à direita no ângulo interno de 179°02'39" com uma distância de 0,04 m de frente até o vértice 80 de coordenada (EX: 532.118,0589 NY: 8.612.701,2552), confrontando com , daí deflete à direita no ângulo interno de 179°01'28" com uma distância de 0,04 m de frente até o vértice 81 de coordenada (EX: 532.118,0428 NY: 8.612.701,2890), confrontando com , daí deflete à direita no ângulo interno de 179°01'28" com uma distância de 0,04 m de frente até o vértice 82 de coordenada (EX: 532.118,0272 NY: 8.612.701,3229), confrontando com , daí deflete à direita no ângulo interno de 178°58'58" com uma distância de 0,04 m de frente até o vértice 83 de coordenada (EX: 532.118,0123 NY: 8.612.701,3572), confrontando com , daí deflete à direita no ângulo interno de 178°33'26" com uma distância de 0,07 m de frente até o vértice 84 de coordenada (EX: 532.117,9841 NY: 8.612.701,4265), confrontando com Travessa B, daí deflete à direita no ângulo interno de 178°01'35" com uma distância de 0,07 m de frente até o vértice 85 de coordenada (EX: 532.117,9583 NY: 8.612.701,4968), confrontando com Travessa B, daí deflete à direita no ângulo interno de 178°32'39" com uma distância de 0,04 m de frente até o vértice 86 de coordenada (EX: 532.117,9463 NY: 8.612.701,5322), confrontando com , daí deflete à direita no ângulo interno de 179°00'17" com uma distância de 0,04 m de frente até o vértice 87 de coordenada (EX: 532.117,9349 NY: 8.612.701,5679), confrontando com , daí deflete à direita no ângulo interno de 179°02'04" com uma distância de 0,04 m de frente até o vértice 88 de coordenada (EX: 532.117,9241 NY:

8.612.701,6038), confrontando com , daí deflete à direita no ângulo interno de 179°02'05" com uma distância de 0,04 m de frente até o vértice 89 de coordenada (EX: 532.117,9139 NY: 8.612.701,6398), confrontando com , daí deflete à direita no ângulo interno de 178°59'27" com uma distância de 0,04 m de frente até o vértice 90 de coordenada (EX: 532.117,9043 NY: 8.612.701,6760), confrontando com , daí deflete à direita no ângulo interno de 179°02'51" com uma distância de 0,04 m de frente até o vértice 91 de coordenada (EX: 532.117,8954 NY: 8.612.701,7124), confrontando com , daí deflete à direita no ângulo interno de 179°02'52" com uma distância de 0,04 m de frente até o vértice 92 de coordenada (EX: 532.117,8870 NY: 8.612.701,7489), confrontando com , daí deflete à direita no ângulo interno de 178°57'30" com uma distância de 0,04 m de frente até o vértice 93 de coordenada (EX: 532.117,8794 NY: 8.612.701,7856), confrontando com , daí deflete à direita no ângulo interno de 179°03'31" com uma distância de 0,04 m de frente até o vértice 94 de coordenada (EX: 532.117,8723 NY: 8.612.701,8224), confrontando com , daí deflete à direita no ângulo interno de 179°04'01" com uma distância de 0,04 m de frente até o vértice 95 de coordenada (EX: 532.117,8658 NY: 8.612.701,8593), confrontando com , daí deflete à direita no ângulo interno de 178°57'37" com uma distância de 0,04 m de frente até o vértice 96 de coordenada (EX: 532.117,8600 NY: 8.612.701,8964), confrontando com , daí deflete à direita no ângulo interno de 179°04'26" com uma distância de 0,04 m de frente até o vértice 97 de coordenada (EX: 532.117,8548 NY: 8.612.701,9335), confrontando com , daí deflete à direita no ângulo interno de 178°58'11" com uma distância de 0,04 m de frente até o vértice 98 de coordenada (EX: 532.117,8502 NY: 8.612.701,9707), confrontando com , daí deflete à direita no ângulo interno de 179°04'24" com uma distância de 0,04 m de frente até o vértice 99 de coordenada (EX: 532.117,8463 NY: 8.612.702,0080), confrontando com , daí deflete à direita no ângulo interno de 178°58'53" com uma distância de 0,04 m de frente até o vértice 100 de coordenada (EX: 532.117,8430 NY: 8.612.702,0454), confrontando com , daí deflete à direita no ângulo interno de 179°04'37" com uma distância de 0,04 m de frente até o vértice 101 de coordenada (EX: 532.117,8403 NY: 8.612.702,0828), confrontando com , daí deflete à direita no ângulo interno de 178°58'53" com uma distância de 0,04 m de frente até o vértice 102 de coordenada (EX: 532.117,8383 NY: 8.612.702,1202), confrontando com , daí deflete à direita no ângulo interno de 179°04'36" com uma distância de 0,04 m de frente até o vértice 103 de coordenada (EX: 532.117,8369 NY: 8.612.702,1577), confrontando com , daí deflete à direita no ângulo interno de 178°59'06" com uma distância de 0,04 m de frente até o vértice 104 de coordenada (EX: 532.117,8362 NY: 8.612.702,1952), confrontando com , daí deflete à direita no ângulo interno de 179°01'56" com uma distância de 0,04 m de frente até o vértice 105 de coordenada (EX: 532.117,8361 NY: 8.612.702,2327), confrontando com , daí deflete à direita no ângulo interno de 179°01'55" com uma distância de 0,04 m de frente até o vértice 106 de coordenada (EX: 532.117,8366 NY: 8.612.702,2702), confrontando com , daí deflete à direita no ângulo interno de 178°59'06" com uma distância de 0,04 m de frente até o vértice 107 de coordenada (EX: 532.117,8378 NY: 8.612.702,3077), confrontando com , daí deflete à direita no ângulo interno de 179°04'43" com uma distância de 0,04 m de frente até o vértice 108 de coordenada (EX: 532.117,8396 NY: 8.612.702,3452), confrontando com , daí deflete à direita no ângulo interno de 178°58'56" com uma distância de 0,04 m de frente até o vértice 109 de coordenada (EX: 532.117,8420 NY: 8.612.702,3826), confrontando com , daí deflete à direita no ângulo interno de 179°04'37" com uma distância de 0,04 m de frente até o

vértice 110 de coordenada (EX: 532.117,8451 NY: 8.612.702,4200), confrontando com , daí deflete à direita no ângulo interno de 178°58'53" com uma distância de 0,04 m de frente até o vértice 111 de coordenada (EX: 532.117,8488 NY: 8.612.702,4573), confrontando com , daí deflete à direita no ângulo interno de 179°01'39" com uma distância de 0,04 m de frente até o vértice 112 de coordenada (EX: 532.117,8532 NY: 8.612.702,4945), confrontando com , daí deflete à direita no ângulo interno de 179°04'03" com uma distância de 0,04 m de frente até o vértice 113 de coordenada (EX: 532.117,8581 NY: 8.612.702,5317), confrontando com , daí deflete à direita no ângulo interno de 171°17'31" com uma distância de 6,05 m do lado direito até o vértice 114 de coordenada (EX: 532.119,5565 NY: 8.612.708,3356), confrontando com Travessa B, daí deflete à esquerda no ângulo interno de 181°29'50" com uma distância de 1,27 m do lado direito até o vértice 115 de coordenada (EX: 532.119,8802 NY: 8.612.709,5597), confrontando com Travessa B, daí deflete à esquerda no ângulo interno de 181°21'32" com uma distância de 2,53 m do lado direito até o vértice 116 de coordenada (EX: 532.120,4695 NY: 8.612.712,0227), confrontando com Travessa B, daí deflete à esquerda no ângulo interno de 181°21'27" com uma distância de 1,27 m do lado direito até o vértice 117 de coordenada (EX: 532.120,7348 NY: 8.612.713,2609), confrontando com Travessa B, daí deflete à esquerda no ângulo interno de 180°54'26" com uma distância de 1,27 m do lado direito até o vértice 118 de coordenada (EX: 532.120,9806 NY: 8.612.714,5031), confrontando com Travessa B, daí deflete à esquerda no ângulo interno de 180°54'22" com uma distância de 1,27 m do lado direito até o vértice 119 de coordenada (EX: 532.121,2066 NY: 8.612.715,7490), confrontando com Travessa B, daí deflete à esquerda no ângulo interno de 180°54'17" com uma distância de 1,27 m do lado direito até o vértice 120 de coordenada (EX: 532.121,4130 NY: 8.612.716,9983), confrontando com Travessa B, daí deflete à esquerda no ângulo interno de 180°54'24" com uma distância de 1,27 m do lado direito até o vértice 121 de coordenada (EX: 532.121,5996 NY: 8.612.718,2508), confrontando com Travessa B, daí deflete à esquerda no ângulo interno de 180°54'17" com uma distância de 0,44 m do lado direito até o vértice 122 de coordenada (EX: 532.121,6573 NY: 8.612.718,6856), confrontando com Travessa B, daí deflete à direita no ângulo interno de 72°00'19" com uma distância de 15,52 m ao fundo até o vértice 123 de coordenada (EX: 532.135,6619 NY: 8.612.711,9870), confrontando com Via Pública, daí deflete à direita no ângulo interno de 63°57'26" com uma distância de 18,89 m do lado esquerdo até o vértice 1 de coordenada (EX: 532.120,8550 NY: 8.612.700,2534), confrontando com Rua V.

Descrição Perimétrica

Pontos	Coordenadas X	Coordenadas Y	Azimute	Distância
001 002	532.120,8214	8.612.700,2380	166°14'43"	0,037 m
002 003	532.120,7875	8.612.700,2232	178°58'40"	0,037 m
003 004	532.120,7534	8.612.700,2090	179°00'08"	0,037 m
004 005	532.120,7191	8.612.700,1953	179°02'17"	0,037 m
005 006	532.120,6845	8.612.700,1823	178°55'54"	0,037 m
006 007	532.120,6498	8.612.700,1699	179°03'09"	0,037 m
007 008	532.120,6148	8.612.700,1581	178°58'34"	0,037 m
008 009	532.120,5796	8.612.700,1470	179°00'22"	0,037 m
009 010	532.120,5443	8.612.700,1364	178°56'47"	0,037 m
010 011	532.120,5087	8.612.700,1265	179°01'07"	0,037 m

011	012	532.120,4730	8.612.700,1172	179°00'20"	0,037 m
012	013	532.120,4372	8.612.700,1086	178°58'56"	0,037 m
013	014	532.120,4012	8.612.700,1005	179°00'24"	0,037 m
014	015	532.120,3651	8.612.700,0932	178°56'37"	0,037 m
015	016	532.120,3288	8.612.700,0864	179°03'52"	0,037 m
016	017	532.120,2925	8.612.700,0803	178°56'01"	0,037 m
017	018	532.120,2560	8.612.700,0748	178°59'41"	0,037 m
018	019	532.120,2195	8.612.700,0700	179°01'41"	0,037 m
019	020	532.120,1829	8.612.700,0658	178°56'45"	0,037 m
020	021	532.120,1462	8.612.700,0623	179°02'08"	0,037 m
021	022	532.120,1095	8.612.700,0594	178°56'57"	0,037 m
022	023	532.120,0727	8.612.700,0572	178°59'34"	0,037 m
023	024	532.120,0359	8.612.700,0556	179°02'46"	0,037 m
024	025	532.119,9990	8.612.700,0546	178°56'46"	0,037 m
025	026	532.119,9622	8.612.700,0543	178°59'50"	0,037 m
026	027	532.119,9253	8.612.700,0547	178°56'57"	0,037 m
027	028	532.119,9195	8.612.700,0549	179°00'25"	0,006 m
028	029	532.119,8914	8.612.700,0577	175°43'51"	0,028 m
029	030	532.119,8473	8.612.700,0630	179°01'41"	0,044 m
030	031	532.119,8034	8.612.700,0690	179°02'27"	0,044 m
031	032	532.119,7595	8.612.700,0758	178°59'46"	0,044 m
032	033	532.119,7158	8.612.700,0833	179°02'30"	0,044 m
033	034	532.119,6722	8.612.700,0916	179°01'18"	0,044 m
034	035	532.119,6288	8.612.700,1006	178°59'47"	0,044 m
035	036	532.119,5855	8.612.700,1103	179°04'02"	0,044 m
036	037	532.119,5424	8.612.700,1208	178°58'52"	0,044 m
037	038	532.119,4994	8.612.700,1320	179°01'11"	0,044 m
038	039	532.119,4567	8.612.700,1440	179°03'30"	0,044 m
039	040	532.119,4142	8.612.700,1566	178°59'56"	0,044 m
040	041	532.119,3719	8.612.700,1700	179°02'51"	0,044 m
041	042	532.119,3298	8.612.700,1841	179°00'37"	0,044 m
042	043	532.119,2880	8.612.700,1990	179°01'24"	0,044 m
043	044	532.119,2464	8.612.700,2145	178°59'55"	0,044 m
044	045	532.119,2051	8.612.700,2307	179°03'36"	0,044 m
045	046	532.119,1641	8.612.700,2477	179°00'28"	0,044 m
046	047	532.119,1234	8.612.700,2653	179°01'23"	0,044 m
047	048	532.119,0830	8.612.700,2837	178°59'32"	0,044 m
048	049	532.119,0430	8.612.700,3027	179°04'48"	0,044 m
049	050	532.119,0032	8.612.700,3224	178°59'31"	0,044 m
050	051	532.118,9638	8.612.700,3428	179°01'40"	0,044 m
051	052	532.118,9247	8.612.700,3638	179°00'36"	0,044 m
052	053	532.118,8860	8.612.700,3855	179°02'41"	0,044 m
053	054	532.118,8098	8.612.700,4309	178°31'23"	0,089 m
054	055	532.118,7723	8.612.700,4546	178°31'01"	0,044 m
055	056	532.118,7351	8.612.700,4789	179°03'30"	0,044 m
056	057	532.118,6984	8.612.700,5038	178°59'35"	0,044 m
057	058	532.118,6621	8.612.700,5293	179°02'53"	0,044 m
058	059	532.118,6263	8.612.700,5555	179°00'51"	0,044 m
059	060	532.118,5909	8.612.700,5823	179°00'22"	0,044 m

060	061	532.118,5560	8.612.700,6096	179°03'15"	0,044 m
061	062	532.118,5267	8.612.700,6355	176°36'20"	0,039 m
062	063	532.118,4979	8.612.700,6619	179°02'59"	0,039 m
063	064	532.118,4695	8.612.700,6887	179°01'13"	0,039 m
064	065	532.118,4416	8.612.700,7160	179°01'19"	0,039 m
065	066	532.118,4142	8.612.700,7439	178°57'27"	0,039 m
066	067	532.118,3872	8.612.700,7721	179°05'05"	0,039 m
067	068	532.118,3607	8.612.700,8009	178°57'29"	0,039 m
068	069	532.118,3347	8.612.700,8300	179°03'07"	0,039 m
069	070	532.118,3093	8.612.700,8597	178°59'20"	0,039 m
070	071	532.118,2925	8.612.700,8799	179°00'52"	0,026 m
071	072	532.118,2292	8.612.700,9660	176°39'31"	0,107 m
072	073	532.118,2081	8.612.700,9967	178°04'59"	0,037 m
073	074	532.118,1875	8.612.701,0278	179°01'04"	0,037 m
074	075	532.118,1481	8.612.701,0912	178°30'27"	0,075 m
075	076	532.118,1291	8.612.701,1234	178°29'41"	0,037 m
076	077	532.118,1107	8.612.701,1558	179°04'57"	0,037 m
077	078	532.118,0929	8.612.701,1887	178°58'46"	0,037 m
078	079	532.118,0757	8.612.701,2218	179°00'08"	0,037 m
079	080	532.118,0589	8.612.701,2552	179°02'39"	0,037 m
080	081	532.118,0428	8.612.701,2890	179°01'28"	0,037 m
081	082	532.118,0272	8.612.701,3229	179°01'27"	0,037 m
082	083	532.118,0123	8.612.701,3572	178°58'58"	0,037 m
083	084	532.117,9841	8.612.701,4265	178°33'27"	0,075 m
084	085	532.117,9583	8.612.701,4968	178°01'34"	0,075 m
085	086	532.117,9463	8.612.701,5322	178°32'39"	0,037 m
086	087	532.117,9349	8.612.701,5679	179°00'18"	0,037 m
087	088	532.117,9241	8.612.701,6038	179°02'04"	0,037 m
088	089	532.117,9139	8.612.701,6398	179°02'05"	0,037 m
089	090	532.117,9043	8.612.701,6760	178°59'26"	0,037 m
090	091	532.117,8954	8.612.701,7124	179°02'52"	0,037 m
091	092	532.117,8870	8.612.701,7489	179°02'52"	0,037 m
092	093	532.117,8794	8.612.701,7856	178°57'30"	0,037 m
093	094	532.117,8723	8.612.701,8224	179°03'30"	0,037 m
094	095	532.117,8658	8.612.701,8593	179°04'02"	0,037 m
095	096	532.117,8600	8.612.701,8964	178°57'37"	0,038 m
096	097	532.117,8548	8.612.701,9335	179°04'26"	0,037 m
097	098	532.117,8502	8.612.701,9707	178°58'11"	0,038 m
098	099	532.117,8463	8.612.702,0080	179°04'24"	0,038 m
099	100	532.117,8430	8.612.702,0454	178°58'53"	0,037 m
100	101	532.117,8403	8.612.702,0828	179°04'36"	0,037 m
101	102	532.117,8383	8.612.702,1202	178°58'54"	0,038 m
102	103	532.117,8369	8.612.702,1577	179°04'36"	0,038 m
103	104	532.117,8362	8.612.702,1952	178°59'06"	0,038 m
104	105	532.117,8361	8.612.702,2327	179°01'56"	0,038 m
105	106	532.117,8366	8.612.702,2702	179°01'55"	0,038 m
106	107	532.117,8378	8.612.702,3077	178°59'05"	0,037 m
107	108	532.117,8396	8.612.702,3452	179°04'44"	0,038 m
108	109	532.117,8420	8.612.702,3826	178°58'55"	0,037 m

109	110	532.117,8451	8.612.702,4200	179°04'37"	0,038 m
110	111	532.117,8488	8.612.702,4573	178°58'53"	0,038 m
111	112	532.117,8532	8.612.702,4945	179°01'39"	0,038 m
112	113	532.117,8581	8.612.702,5317	179°04'03"	0,037 m
113	114	532.119,5565	8.612.708,3356	171°17'31"	6,047 m
114	115	532.119,8802	8.612.709,5597	181°29'50"	1,266 m
115	116	532.120,4695	8.612.712,0227	181°21'33"	2,532 m
116	117	532.120,7348	8.612.713,2609	181°21'26"	1,266 m
117	118	532.120,9806	8.612.714,5031	180°54'27"	1,266 m
118	119	532.121,2066	8.612.715,7490	180°54'21"	1,266 m
119	120	532.121,4130	8.612.716,9983	180°54'17"	1,266 m
120	121	532.121,5996	8.612.718,2508	180°54'24"	1,266 m
121	122	532.121,6573	8.612.718,6856	180°54'17"	0,439 m
122	123	532.135,6619	8.612.711,9870	72°00'19"	15,524 m
123	001	532.120,8550	8.612.700,2534	63°57'26"	18,892 m

Santo Amaro - Ba, Quinta-feira, 13 de Junho de 2024.



Fabio de Mello Lopes

Engenheiro Agrimensor

CREA:72566/D BA

ART: BA20230479011

ANEXO 5



Memorial Descritivo

Quadra 71	Lote 01	Área Total: 86,84 metros ²	Perímetro: 37,30 metros
Beneficiário: Município de Santo Amaro			Município: Santo Amaro BA

O Lote de terreno sob nº 01, localizado no Bairro Candolândia, na quadra formada pela **Rua M, Travessa N, Escadaria 01 e Rua N**, localizado na esquina da **Rua M**, de formato irregular, abrangendo uma área de **86,84** (oitenta e seis metros quadrados e oitenta e quatro décimos quadrados) e um perímetro de **37,30 m**.

Para quem da **Rua M** olha para o lote 01 inicia-se a descrição no vértice **1** na coordenada (EX: **531.900,4887** NY: **8.612.716,4107**), no azimute de **153°26'05"** com uma distância de **4,49 m** de frente até o vértice **2** de coordenada (EX: **531.902,4982** NY: **8.612.712,3917**), confrontando com **Rua M**, daí deflete à direita no azimute de **156°31'22"** com uma distância de **3,29 m** de frente até o vértice **3** de coordenada (EX: **531.903,8074** NY: **8.612.709,3774**), confrontando com **Rua M**, daí deflete à direita no azimute de **168°36'03"** com uma distância de **3,85 m** do lado esquerdo até o vértice **4** de coordenada (EX: **531.904,5686** NY: **8.612.705,6020**), confrontando com **Rua M**, daí deflete à direita no azimute de **223°56'21"** com uma distância de **4,65 m** ao fundo até o vértice **5** de coordenada (EX: **531.901,3413** NY: **8.612.702,2529**), confrontando com **Área Remanescente**, daí deflete à direita no azimute de **310°15'39"** com uma distância de **8,34 m** do lado direito até o vértice **6** de coordenada (EX: **531.894,9779** NY: **8.612.707,6420**), confrontando com **Área Remanescente**, daí deflete à direita no azimute de **331°16'26"** com uma distância de **3,50 m** do lado direito até o vértice **7** de coordenada (EX: **531.893,2961** NY: **8.612.710,7104**), confrontando com **Área Remanescente**, daí deflete à direita no azimute de **51°36'11"** com uma distância de **0,46 m** do lado direito até o vértice **8** de coordenada (EX: **531.893,6537** NY: **8.612.710,9938**), confrontando com **Área Remanescente**, daí deflete à esquerda no azimute de **51°36'10"** com uma distância de **8,72 m** do lado direito até o vértice **1** de coordenada (EX: **531.900,4887** NY: **8.612.716,4107**), confrontando com **Lote 02**.

Descrição Perimétrica

Pontos	Coordenadas X	Coordenadas Y	Azimute	Distância
001 002	531.900,8160	8.612.716,6695	151°35'53"	9,346 m
002 003	531.900,4887	8.612.716,4107	231°40'01"	0,417 m
003 004	531.893,6537	8.612.710,9938	231°36'10"	8,721 m
004 005	531.889,0940	8.612.718,6485	329°13'07"	8,910 m
005 006	531.891,0492	8.612.720,3255	49°22'43"	2,576 m
006 001	531.896,3708	8.612.724,8901	49°22'44"	7,011 m

Santo Amaro - Ba, Segunda-feira, 22 de Janeiro de 2024.


Fabio de Mello Lopes

Engenheiro Agrimensor
CREA:72566/D BA
ART: BA20230479011

Memorial Descritivo

Quadra 71	Lote 02	Área Total: 86,84 metros ²	Perímetro: 37,30 metros
Beneficiário: Município de Santo Amaro			Município: Santo Amaro BA

O Lote de terreno sob nº 02, localizado no Bairro Candolândia, na quadra formada pela **Rua M, Travessa N, Escadaria 01 e Rua N**, localizado na esquina da **Rua M**, de formato irregular, abrangendo uma área de **84,13** (oitenta e quatro metros quadrados e treze décimos quadrados) e um perímetro de 36,99 m.

Para quem da **Rua M** olha para o lote 02 inicia-se a descrição no vértice **1** na coordenada (EX: **531.896,3708** NY: **8.612.724,8901**), no azimute de **151°35'53"** com uma distância de **9,35 m** de frente até o vértice **2** de coordenada (EX: **531.900,8160** NY: **8.612.716,6695**), confrontando com **Rua M**, daí deflete à direita no azimute de **231°40'01"** com uma distância de **0,42 m** do lado esquerdo até o vértice **3** de coordenada (EX: **531.900,4887** NY: **8.612.716,4107**), confrontando com **Rua M**, daí deflete à esquerda no azimute de **231°36'10"** com uma distância de **8,72 m** do lado esquerdo até o vértice **4** de coordenada (EX: **531.893,6537** NY: **8.612.710,9938**), confrontando com **Lote 01**, daí deflete à direita no azimute de **329°13'07"** com uma distância de **8,91 m** ao fundo até o vértice **5** de coordenada (EX: **531.889,0940** NY: **8.612.718,6485**), confrontando com **Área Remanescente**, daí deflete à direita no azimute de **49°22'43"** com uma distância de **2,58 m** do lado direito até o vértice **6** de coordenada (EX: **531.891,0492** NY: **8.612.720,3255**), confrontando com **Área Remanescente**, daí deflete à direita no azimute de **49°22'44"** com uma distância de **7,01 m** do lado direito até o vértice **1** de coordenada (EX: **531.896,3708** NY: **8.612.724,8901**), confrontando com **Lote 03**.

Descrição Perimétrica

Pontos		Coordenadas X	Coordenadas Y	Azimute	Distância
001	002	531.900,8160	8.612.716,6695	151°35'53"	9,346 m
002	003	531.900,4887	8.612.716,4107	231°40'01"	0,417 m
003	004	531.893,6537	8.612.710,9938	231°36'10"	8,721 m
004	005	531.889,0940	8.612.718,6485	329°13'07"	8,910 m
005	006	531.891,0492	8.612.720,3255	49°22'43"	2,576 m
006	001	531.896,3708	8.612.724,8901	49°22'44"	7,011 m

Santo Amaro - Ba, Segunda-feira, 22 de Janeiro de 2024.



Fabio de Mello Lopes

Engenheiro Agrimensor

CREA:72566/D BA

ART: BA20230479011

Memorial Descritivo

Quadra 71	Lote 03	Área Total: 66,32 metros ²	Perímetro: 33,15 metros
Beneficiário: Município de Santo Amaro			Município: Santo Amaro BA

O Lote de terreno sob nº 03, localizado no Bairro Candolândia, na quadra formada pela **Rua M, Travessa N, Escadaria 01 e Rua N**, distante 0,92 m da esquina da **Rua M**, de formato irregular, abrangendo uma área de **66,32** (sessenta e seis metros quadrados e trinta e dois decímetros quadrados) e um perímetro de **33,15 m**.

Para quem da **Rua M** olha para o lote 03 inicia-se a descrição no vértice **1** na coordenada (EX: **531.891,5583** NY: **8.612.732,9775**), no azimute de **149°14'41"** com uma distância de **9,41 m** de frente até o vértice **2** de coordenada (EX: **531.896,3708** NY: **8.612.724,8901**), confrontando com **Rua M**, daí deflete à direita no azimute de **229°22'44"** com uma distância de **7,01 m** do lado esquerdo até o vértice **3** de coordenada (EX: **531.891,0492** NY: **8.612.720,3255**), confrontando com **Lote 02**, daí deflete à direita no azimute de **328°47'49"** com uma distância de **9,68 m** ao fundo até o vértice **4** de coordenada (EX: **531.886,0363** NY: **8.612.728,6017**), confrontando com **Área Remanescente**, daí deflete à direita no azimute de **51°36'20"** com uma distância de **7,05 m** do lado direito até o vértice **1** de coordenada (EX: **531.891,5583** NY: **8.612.732,9775**), confrontando com **Lote 04**.

Descrição Perimétrica

Pontos		Coordenadas X	Coordenadas Y	Azimute	Distância
001	002	531.896,3708	8.612.724,8901	149°14'41"	9,411 m
002	003	531.891,0492	8.612.720,3255	229°22'44"	7,011 m
003	004	531.886,0363	8.612.728,6017	328°47'49"	9,676 m
004	001	531.891,5583	8.612.732,9775	51°36'20"	7,046 m

Santo Amaro - Ba, Segunda-feira, 22 de Janeiro de 2024.



Fabio de Mello Lopes

Engenheiro Agrimensor

CREA:72566/D BA

ART: BA20230479011

Memorial Descritivo

Quadra 71	Lote 04	Área Total: 67,63 metros ²	Perímetro: 34,92 metros
Beneficiário: Tacira Pereira Rocha			Município: Santo Amaro BA

O Lote de terreno sob nº 04, localizado no Bairro Candolândia, na quadra formada pela **Rua M, Travessa N, Escadaria 01 e Rua N**, localizado na esquina da **Rua M**, de formato irregular, abrangendo uma área de **67,63** (sessenta e sete metros quadrados e sessenta e três decímetros quadrados) e um perímetro de **34,92 m**.

Para quem da **Rua M** olha para o lote 04 inicia-se a descrição no vértice **1** na coordenada (EX: **531.889,1672** NY: **8.612.738,5103**), no azimute de **147°57'46"** com uma distância de **5,81 m** de frente até o vértice **2** de coordenada (EX: **531.892,2468** NY: **8.612.733,5889**), confrontando com **Rua M**, daí deflete à direita no azimute de **228°23'32"** com uma distância de **0,92 m** do lado esquerdo até o vértice **3** de coordenada (EX: **531.891,5583** NY: **8.612.732,9775**), confrontando com **Rua M**, daí deflete à direita no azimute de **231°36'20"** com uma distância de **7,05 m** do lado esquerdo até o vértice **4** de coordenada (EX: **531.886,0363** NY: **8.612.728,6017**), confrontando com **Lote 03**, daí deflete à esquerda no azimute de **231°36'19"** com uma distância de **3,74 m** do lado esquerdo até o vértice **5** de coordenada (EX: **531.883,1055** NY: **8.612.726,2792**), confrontando com **Área Remanescente**, daí deflete à direita no azimute de **330°03'14"** com uma distância de **5,92 m** ao fundo até o vértice **6** de coordenada (EX: **531.880,1522** NY: **8.612.731,4057**), confrontando com **Área Remanescente**, daí deflete à direita no azimute de **51°45'27"** com uma distância de **0,80 m** do lado direito até o vértice **7** de coordenada (EX: **531.880,7796** NY: **8.612.731,9002**), confrontando com **Área Remanescente**, daí deflete à direita no azimute de **51°45'32"** com uma distância de **9,26 m** do lado direito até o vértice **8** de coordenada (EX: **531.888,0501** NY: **8.612.737,6299**), confrontando com **Lote 05**, daí deflete à esquerda no azimute de **51°45'32"** com uma distância de **1,42 m** do lado direito até o vértice **1** de coordenada (EX: **531.889,1672** NY: **8.612.738,5103**), confrontando com **Rua M (Rua do Funil)**.

Descrição Perimétrica

Pontos	Coordenadas X	Coordenadas Y	Azimute	Distância
001 002	531.892,2468	8.612.733,5889	147°57'46"	5,805 m
002 003	531.891,5583	8.612.732,9775	228°23'32"	0,921 m
003 004	531.886,0363	8.612.728,6017	231°36'20"	7,046 m
004 005	531.883,1055	8.612.726,2792	231°36'19"	3,739 m
005 006	531.880,1522	8.612.731,4057	330°03'14"	5,916 m
006 007	531.880,7796	8.612.731,9002	51°45'27"	0,799 m
007 008	531.888,0501	8.612.737,6299	51°45'32"	9,257 m
008 001	531.889,1672	8.612.738,5103	51°45'32"	1,422 m

Santo Amaro - Ba, Segunda-feira, 22 de Janeiro de 2024.


Fabio de Mello Lopes

Engenheiro Agrimensor
 CREA:72566/D BA
 ART: BA20230479011

Memorial Descritivo

Quadra 71	Lote 05	Área Total: 59,11 metros ²	Perímetro: 31,29 metros
-----------	---------	---------------------------------------	-------------------------

Beneficiário: Município de Santo Amaro

Município: Santo Amaro BA

O Lote de terreno sob nº 05, localizado no Bairro Candolândia, na quadra formada pela **Rua M, Travessa N, Escadaria 01 e Rua N**, distante 3,80 m da esquina da **Rua M**, de formato irregular, abrangendo uma área de **59,11** (cinquenta e nove metros quadrados e onze décimos quadrados) e um perímetro de **31,29 m**.

Para quem da **Rua M** olha para o lote 05 inicia-se a descrição no vértice **1** na coordenada (EX: **531.884,9475** NY: **8.612.742,8347**), no azimute de **149°12'05"** com uma distância de **6,06 m** de frente até o vértice **2** de coordenada (EX: **531.888,0501** NY: **8.612.737,6299**), confrontando com **Rua M**, daí deflete à direita no azimute de **231°45'32"** com uma distância de **9,26 m** do lado esquerdo até o vértice **3** de coordenada (EX: **531.880,7796** NY: **8.612.731,9002**), confrontando com **Lote 04**, daí deflete à direita no azimute de **330°37'19"** com uma distância de **6,96 m** ao fundo até o vértice **4** de coordenada (EX: **531.877,3663** NY: **8.612.737,9632**), confrontando com **Área Remanescente**, daí deflete à direita no azimute de **57°16'35"** com uma distância de **9,01 m** do lado direito até o vértice **1** de coordenada (EX: **531.884,9475** NY: **8.612.742,8347**), confrontando com **Lote 06**.

Descrição Perimétrica

Pontos	Coordenadas X	Coordenadas Y	Azimute	Distância
001 002	531.888,0501	8.612.737,6299	149°12'05"	6,059 m
002 003	531.880,7796	8.612.731,9002	231°45'32"	9,257 m
003 004	531.877,3663	8.612.737,9632	330°37'19"	6,958 m
004 001	531.884,9475	8.612.742,8347	57°16'35"	9,011 m

Santo Amaro - Ba, Segunda-feira, 22 de Janeiro de 2024.



Fabio de Mello Lopes

Engenheiro Agrimensor

CREA:72566/D BA

ART: BA20230479011

Memorial Descritivo

Quadra 71	Lote 06	Área Total: 27,06 metros ²	Perímetro: 24,01 metros
Beneficiário: Município de Santo Amaro			Município: Santo Amaro BA

O Lote de terreno sob nº 06, localizado no Bairro Candolândia, na quadra formada pela **Rua M, Travessa N, Escadaria 01 e Rua N**, distante 0,87 m da esquina da **Rua M**, de formato irregular, abrangendo uma área de **27,06** (vinte e sete metros quadrados e seis décimos quadrados) e um perímetro de **24,01 m**.

Para quem da **Rua M** olha para o lote 06 inicia-se a descrição no vértice **1** na coordenada (EX: **531.883,4557** NY: **8.612.745,3541**), no azimute de **149°22'07"** com uma distância de **2,93 m** de frente até o vértice **2** de coordenada (EX: **531.884,9475** NY: **8.612.742,8347**), confrontando com **Rua M**, daí deflete à direita no azimute de **237°16'35"** com uma distância de **9,01 m** do lado esquerdo até o vértice **3** de coordenada (EX: **531.877,3663** NY: **8.612.737,9632**), confrontando com **Lote 05**, daí deflete à direita no azimute de **329°50'04"** com uma distância de **3,09 m** ao fundo até o vértice **4** de coordenada (EX: **531.875,8135** NY: **8.612.740,6349**), confrontando com **Área Remanescente**, daí deflete à direita no azimute de **58°18'12"** com uma distância de **8,98 m** do lado direito até o vértice **1** de coordenada (EX: **531.883,4557** NY: **8.612.745,3541**), confrontando com **Lote 07**.

Descrição Perimétrica

Pontos	Coordenadas X	Coordenadas Y	Azimute	Distância
001 002	531.884,9475	8.612.742,8347	149°22'07"	2,928 m
002 003	531.877,3663	8.612.737,9632	237°16'35"	9,011 m
003 004	531.875,8135	8.612.740,6349	329°50'04"	3,090 m
004 001	531.883,4557	8.612.745,3541	58°18'12"	8,982 m

Santo Amaro - Ba, Segunda-feira, 22 de Janeiro de 2024.



Fabio de Mello Lopes

Engenheiro Agrimensor

CREA:72566/D BA

ART: BA20230479011

Memorial Descritivo

Quadra 71	Lote 07	Área Total: 56,40 metros ²	Perímetro: 31,10 metros
Beneficiário: Município de Santo Amaro			Município: Santo Amaro BA

O Lote de terreno sob nº 07, localizado no Bairro Candolândia, na quadra formada pela **Rua M, Travessa N, Escadaria 01 e Rua N**, localizado na esquina da **Rua M**, de formato irregular, abrangendo uma área de **56,40** (cinquenta e seis metros quadrados e quarenta decímetros quadrados) e um perímetro de **31,10 m**.

Para quem da **Rua M** olha para o lote 07 inicia-se a descrição no vértice **1** na coordenada (EX: **531.881,9333** NY: **8.612.750,8650**), no azimute de **156°00'19"** com uma distância de **5,47 m** de frente até o vértice **2** de coordenada (EX: **531.884,1560** NY: **8.612.745,8717**), confrontando com **Rua M**, daí deflete à direita no azimute de **233°31'53"** com uma distância de **0,87 m** do lado esquerdo até o vértice **3** de coordenada (EX: **531.883,4557** NY: **8.612.745,3541**), confrontando com **Rua M**, daí deflete à direita no azimute de **238°18'12"** com uma distância de **8,98 m** do lado esquerdo até o vértice **4** de coordenada (EX: **531.875,8135** NY: **8.612.740,6349**), confrontando com **Lote 06**, daí deflete à direita no azimute de **337°11'38"** com uma distância de **6,13 m** ao fundo até o vértice **5** de coordenada (EX: **531.873,4387** NY: **8.612.746,2828**), confrontando com **Área Remanescente**, daí deflete à direita no azimute de **61°39'24"** com uma distância de **2,71 m** do lado direito até o vértice **6** de coordenada (EX: **531.875,8217** NY: **8.612.747,5682**), confrontando com **Área Remanescente**, daí deflete à esquerda no azimute de **61°39'23"** com uma distância de **5,69 m** do lado direito até o vértice **7** de coordenada (EX: **531.880,8308** NY: **8.612.750,2703**), confrontando com **Lote 08**, daí deflete à esquerda no azimute de **0°00'00"** com uma distância de **0,00 m** do lado direito até o vértice **8** de coordenada (EX: **531.880,8308** NY: **8.612.750,2703**), confrontando com **Lote 08**, daí deflete à esquerda no azimute de **61°39'26"** com uma distância de **1,25 m** do lado direito até o vértice **1** de coordenada (EX: **531.881,9333** NY: **8.612.750,8650**), confrontando com **Rua M (Rua do Funil)**.

Descrição Perimétrica

Pontos		Coordenadas X	Coordenadas Y	Azimute	Distância
001	002	531.884,1560	8.612.745,8717	156°00'16"	5,466 m
002	003	531.883,4557	8.612.745,3541	233°31'53"	0,871 m
003	004	531.875,8135	8.612.740,6349	238°18'14"	8,982 m
004	005	531.873,4387	8.612.746,2828	337°11'40"	6,127 m
005	006	531.875,8217	8.612.747,5682	61°39'27"	2,708 m
006	007	531.880,8308	8.612.750,2703	61°39'21"	5,691 m
007	001	531.881,9333	8.612.750,8650	61°39'26"	1,253 m

Santo Amaro - Ba, Segunda-feira, 22 de Janeiro de 2024.


Fabio de Mello Lopes

Engenheiro Agrimensor
CREA:72566/D BA
ART: BA20230479011

Memorial Descritivo

Quadra 71	Lote 08	Área Total: 27,38 metros ²	Perímetro: 21,07 metros
Beneficiário: Município de Santo Amaro			Município: Santo Amaro BA

O Lote de terreno sob nº 08, localizado no Bairro Candolândia, na quadra formada pela **Rua M, Travessa N, Escadaria 01 e Rua N**, distante 0,90 m da esquina da **Rua M**, de formato irregular, abrangendo uma área de **27,38** (vinte e sete metros quadrados e trinta e oito décimos quadrados) e um perímetro de **21,07 m**.

Para quem da **Rua M** olha para o lote 08 inicia-se a descrição no vértice **1** na coordenada (EX: **531.879,2598** NY: **8.612.754,5005**), no azimute de **159°37'35"** com uma distância de **4,51 m** de frente até o vértice **2** de coordenada (EX: **531.880,8308** NY: **8.612.750,2703**), confrontando com **Rua M**, daí deflete à direita no azimute de **241°39'23"** com uma distância de **5,69 m** do lado esquerdo até o vértice **3** de coordenada (EX: **531.875,8217** NY: **8.612.747,5682**), confrontando com **Lote 07**, daí deflete à direita no azimute de **336°32'07"** com uma distância de **4,96 m** ao fundo até o vértice **4** de coordenada (EX: **531.873,8479** NY: **8.612.752,1153**), confrontando com **Área Remanescente**, daí deflete à direita no azimute de **66°12'55"** com uma distância de **5,91 m** do lado direito até o vértice **1** de coordenada (EX: **531.879,2598** NY: **8.612.754,5005**), confrontando com **Lote 09**.

Descrição Perimétrica

Pontos		Coordenadas X	Coordenadas Y	Azimute	Distância
001	002	531.880,8308	8.612.750,2703	159°37'35"	4,513 m
002	003	531.875,8217	8.612.747,5682	241°39'23"	5,691 m
003	004	531.873,8479	8.612.752,1153	336°32'07"	4,957 m
004	001	531.879,2598	8.612.754,5005	66°12'55"	5,914 m

Santo Amaro - Ba, Segunda-feira, 22 de Janeiro de 2024.



Fabio de Mello Lopes

Engenheiro Agrimensor
CREA:72566/D BA
ART: BA20230479011

Memorial Descritivo

Quadra 71	Lote 09	Área Total: 68,32 metros ²	Perímetro: 34,29 metros
Beneficiário: Maria do Rosário Ferreira Pereira			Município: Santo Amaro BA

O Lote de terreno sob nº 09, localizado no Bairro Candolândia, na quadra formada pela **Rua M, Travessa N, Escadaria 01 e Rua N**, localizado na esquina da **Rua M**, de formato irregular, abrangendo uma área de **68,32** (sessenta e oito metros quadrados e trinta e dois decímetros quadrados) e um perímetro de **34,29 m**.

Para quem da **Rua M** olha para o lote 09 inicia-se a descrição no vértice **1** na coordenada (EX: **531.878,7440** NY: **8.612.760,5927**), no azimute de **166°50'20"** com uma distância de **5,88 m** de frente até o vértice **2** de coordenada (EX: **531.880,0837** NY: **8.612.754,8636**), confrontando com **Rua M**, daí deflete à direita no azimute de **246°13'01"** com uma distância de **0,90 m** do lado esquerdo até o vértice **3** de coordenada (EX: **531.879,2598** NY: **8.612.754,5005**), confrontando com **Rua M**, daí deflete à esquerda no azimute de **246°12'55"** com uma distância de **5,91 m** do lado esquerdo até o vértice **4** de coordenada (EX: **531.873,8479** NY: **8.612.752,1153**), confrontando com **Lote 08**, daí deflete à direita no azimute de **246°12'55"** com uma distância de **3,67 m** do lado esquerdo até o vértice **5** de coordenada (EX: **531.870,4929** NY: **8.612.750,6367**), confrontando com **Área Remanescente**, daí deflete à direita no azimute de **340°56'32"** com uma distância de **6,88 m** ao fundo até o vértice **6** de coordenada (EX: **531.868,2464** NY: **8.612.757,1398**), confrontando com **Área Remanescente**, daí deflete à direita no azimute de **71°47'33"** com uma distância de **4,49 m** do lado direito até o vértice **7** de coordenada (EX: **531.872,5089** NY: **8.612.758,5419**), confrontando com **Área Remanescente**, daí deflete à direita no azimute de **71°47'35"** com uma distância de **6,25 m** do lado direito até o vértice **8** de coordenada (EX: **531.878,4490** NY: **8.612.760,4957**), confrontando com **Lote 10**, daí deflete à direita no azimute de **71°47'42"** com uma distância de **0,31 m** do lado direito até o vértice **1** de coordenada (EX: **531.878,7440** NY: **8.612.760,5927**), confrontando com **Rua M (Rua do Funil)**.

Descrição Perimétrica

Pontos	Coordenadas X	Coordenadas Y	Azimute	Distância
001 002	531.880,0837	8.612.754,8636	166°50'20"	5,884 m
002 003	531.879,2598	8.612.754,5005	246°13'01"	0,900 m
003 004	531.873,8479	8.612.752,1153	246°12'55"	5,914 m
004 005	531.870,4929	8.612.750,6367	246°12'55"	3,666 m
005 006	531.868,2464	8.612.757,1398	340°56'32"	6,880 m
006 007	531.872,5089	8.612.758,5419	71°47'33"	4,487 m
007 008	531.878,4490	8.612.760,4957	71°47'35"	6,253 m
008 001	531.878,7440	8.612.760,5927	71°47'42"	0,311 m

Santo Amaro - Ba, Segunda-feira, 22 de Janeiro de 2024.



Fabio de Mello Lopes

Engenheiro Agrimensor

CREA:72566/D BA

ART: BA20230479011

Memorial Descritivo

Quadra 71	Lote 10	Área Total: 38,58 metros ²	Perímetro: 24,96 metros
Beneficiário: Município de Santo Amaro			Município: Santo Amaro BA

O Lote de terreno sob nº 10, localizado no Bairro Candolândia, na quadra formada pela **Rua M, Travessa N, Escadaria 01 e Rua N**, distante 0,83 m da esquina da **Rua M**, de formato irregular, abrangendo uma área de **38,58** (trinta e oito metros quadrados e cinquenta e oito décimos quadrados) e um perímetro de **24,96 m**.

Para quem da **Rua M** olha para o lote 10 inicia-se a descrição no vértice **1** na coordenada (EX: **531.877,9220** NY: **8.612.766,0047**), no azimute de **174°32'08"** com uma distância de **5,53 m** de frente até o vértice **2** de coordenada (EX: **531.878,4490** NY: **8.612.760,4957**), confrontando com **Rua M**, daí deflete à direita no azimute de **251°47'35"** com uma distância de **6,25 m** do lado esquerdo até o vértice **3** de coordenada (EX: **531.872,5089** NY: **8.612.758,5419**), confrontando com **Lote 09**, daí deflete à direita no azimute de **351°19'19"** com uma distância de **6,70 m** ao fundo até o vértice **4** de coordenada (EX: **531.871,4977** NY: **8.612.765,1674**), confrontando com **Área Remanescente**, daí deflete à direita no azimute de **82°34'27"** com uma distância de **6,48 m** do lado direito até o vértice **1** de coordenada (EX: **531.877,9220** NY: **8.612.766,0047**), confrontando com **Lote 11**.

Descrição Perimétrica

Pontos		Coordenadas X	Coordenadas Y	Azimute	Distância
001	002	531.878,4490	8.612.760,4957	174°32'08"	5,534 m
002	003	531.872,5089	8.612.758,5419	251°47'35"	6,253 m
003	004	531.871,4977	8.612.765,1674	351°19'19"	6,702 m
004	001	531.877,9220	8.612.766,0047	82°34'27"	6,479 m

Santo Amaro - Ba, Segunda-feira, 22 de Janeiro de 2024.



Fabio de Mello Lopes

Engenheiro Agrimensor

CREA:72566/D BA

ART: BA20230479011

Memorial Descritivo

Quadra 71	Lote 11	Área Total: 47,91 metros ²	Perímetro: 29,25 metros
Beneficiário: Município de Santo Amaro			Município: Santo Amaro BA

O Lote de terreno sob nº 11, localizado no Bairro Candolândia, na quadra formada pela **Rua M, Travessa N, Escadaria 01 e Rua N**, localizado na esquina da **Rua M**, de formato irregular, abrangendo uma área de **47,91** (quarenta e sete metros quadrados e noventa e um decímetros quadrados) e um perímetro de **29,25 m**.

Para quem da **Rua M** olha para o lote 11 inicia-se a descrição no vértice **1** na coordenada (EX: **531.878,5309** NY: **8.612.770,8685**), no azimute de **177°25'51"** com uma distância de **4,75 m** de frente até o vértice **2** de coordenada (EX: **531.878,7440** NY: **8.612.766,1188**), confrontando com **Rua M**, daí deflete à direita no azimute de **262°05'40"** com uma distância de **0,83 m** do lado esquerdo até o vértice **3** de coordenada (EX: **531.877,9220** NY: **8.612.766,0047**), confrontando com **Rua M**, daí deflete à direita no azimute de **262°34'27"** com uma distância de **6,48 m** do lado esquerdo até o vértice **4** de coordenada (EX: **531.871,4977** NY: **8.612.765,1674**), confrontando com **Lote 10**, daí deflete à esquerda no azimute de **262°33'36"** com uma distância de **2,06 m** do lado esquerdo até o vértice **5** de coordenada (EX: **531.869,4578** NY: **8.612.764,9010**), confrontando com **Área Remanescente**, daí deflete à direita no azimute de **350°42'13"** com uma distância de **5,18 m** ao fundo até o vértice **6** de coordenada (EX: **531.868,6205** NY: **8.612.770,0160**), confrontando com **Área Remanescente**, daí deflete à direita no azimute de **85°05'00"** com uma distância de **9,95 m** do lado direito até o vértice **1** de coordenada (EX: **531.878,5309** NY: **8.612.770,8685**), confrontando com **Lote 12**.

Descrição Perimétrica

Pontos		Coordenadas X	Coordenadas Y	Azimute	Distância
001	002	531.878,7440	8.612.766,1188	177°25'51"	4,754 m
002	003	531.877,9220	8.612.766,0047	262°05'40"	0,830 m
003	004	531.871,4977	8.612.765,1674	262°34'27"	6,479 m
004	005	531.869,4578	8.612.764,9010	262°33'36"	2,057 m
005	006	531.868,6205	8.612.770,0160	350°42'13"	5,183 m
006	001	531.878,5309	8.612.770,8685	85°05'00"	9,947 m

Santo Amaro - Ba, Segunda-feira, 22 de Janeiro de 2024.



Fabio de Mello Lopes

Engenheiro Agrimensor

CREA:72566/D BA

ART: BA20230479011

Memorial Descritivo

Quadra 71	Lote 12	Área Total: 70,81 metros ²	Perímetro: 35,75 metros
Beneficiário: Município de Santo Amaro			Município: Santo Amaro BA

O Lote de terreno sob nº 12, localizado no Bairro Candolândia, na quadra formada pela **Rua M, Travessa N, Escadaria 01 e Rua N**, localizado na esquina da **Rua M**, de formato irregular, abrangendo uma área de **70,81** (setenta metros quadrados e oitenta e um décimos quadrados) e um perímetro de **35,75 m**.

Para quem da **Rua M** olha para o lote 12 inicia-se a descrição no vértice **1** na coordenada (EX: **531.879,7978** NY: **8.612.776,3859**), no azimute de **182°22'11"** com uma distância de **5,44 m** de frente até o vértice **2** de coordenada (EX: **531.879,5728** NY: **8.612.770,9512**), confrontando com **Rua M**, daí deflete à direita no azimute de **265°27'49"** com uma distância de **1,05 m** do lado esquerdo até o vértice **3** de coordenada (EX: **531.878,5309** NY: **8.612.770,8685**), confrontando com **Rua M**, daí deflete à esquerda no azimute de **265°05'00"** com uma distância de **9,95 m** do lado esquerdo até o vértice **4** de coordenada (EX: **531.868,6205** NY: **8.612.770,0160**), confrontando com **Lote 11**, daí deflete à direita no azimute de **268°38'51"** com uma distância de **0,97 m** do lado esquerdo até o vértice **5** de coordenada (EX: **531.867,6538** NY: **8.612.769,9932**), confrontando com **Área Remanescente**, daí deflete à direita no azimute de **1°54'17"** com uma distância de **6,41 m** ao fundo até o vértice **6** de coordenada (EX: **531.867,8669** NY: **8.612.776,4022**), confrontando com **Área Remanescente**, daí deflete à direita no azimute de **90°04'42"** com uma distância de **11,41 m** do lado direito até o vértice **7** de coordenada (EX: **531.879,2792** NY: **8.612.776,3866**), confrontando com **Lote 13**, daí deflete à esquerda no azimute de **90°04'38"** com uma distância de **0,52 m** do lado direito até o vértice **1** de coordenada (EX: **531.879,7978** NY: **8.612.776,3859**), confrontando com **Rua M (Rua do Funil)**.

Descrição Perimétrica

Pontos	Coordenadas X	Coordenadas Y	Azimute	Distância
001 002	531.879,5728	8.612.770,9512	182°22'11"	5,439 m
002 003	531.878,5309	8.612.770,8685	265°27'49"	1,045 m
003 004	531.868,6205	8.612.770,0160	265°05'00"	9,947 m
004 005	531.867,6538	8.612.769,9932	268°38'51"	0,967 m
005 006	531.867,8669	8.612.776,4022	1°54'17"	6,413 m
006 007	531.879,2792	8.612.776,3866	90°04'42"	11,412 m
007 001	531.879,7978	8.612.776,3859	90°04'38"	0,519 m

Santo Amaro - Ba, Segunda-feira, 22 de Janeiro de 2024.


Fabio de Mello Lopes

Engenheiro Agrimensor
CREA:72566/D BA
ART: BA20230479011

Memorial Descritivo

Quadra 71	Lote 13	Área Total: 51,99 metros ²	Perímetro: 31,94 metros
Beneficiário: Município de Santo Amaro			Município: Santo Amaro BA

O Lote de terreno sob nº 13, localizado no Bairro Candolândia, na quadra formada pela **Rua M, Travessa N, Escadaria 01 e Rua N**, distante 0,00 m da esquina da **Rua M**, de formato irregular, abrangendo uma área de **51,99** (cinquenta e um metros quadrados e noventa e nove décimos quadrados) e um perímetro de **31,94 m**.

Para quem da **Rua M** olha para o lote 13 inicia-se a descrição no vértice **1** na coordenada (EX: **531.879,4688** NY: **8.612.780,7916**), no azimute de **182°27'53"** com uma distância de **4,41 m** de frente até o vértice **2** de coordenada (EX: **531.879,2792** NY: **8.612.776,3866**), confrontando com **Rua M**, daí deflete à direita no azimute de **270°04'42"** com uma distância de **11,41 m** do lado esquerdo até o vértice **3** de coordenada (EX: **531.867,8669** NY: **8.612.776,4022**), confrontando com **Lote 12**, daí deflete à direita no azimute de **2°19'55"** com uma distância de **4,71 m** ao fundo até o vértice **4** de coordenada (EX: **531.868,0584** NY: **8.612.781,1041**), confrontando com **Área Remanescente**, daí deflete à direita no azimute de **91°34'08"** com uma distância de **11,41 m** do lado direito até o vértice **1** de coordenada (EX: **531.879,4688** NY: **8.612.780,7916**), confrontando com **Lote 14**.

Descrição Perimétrica

Pontos		Coordenadas X	Coordenadas Y	Azimute	Distância
001	002	531.879,2792	8.612.776,3866	182°27'53"	4,409 m
002	003	531.867,8669	8.612.776,4022	270°04'42"	11,412 m
003	004	531.868,0584	8.612.781,1041	2°19'55"	4,706 m
004	001	531.879,4688	8.612.780,7916	91°34'08"	11,415 m

Santo Amaro - Ba, Segunda-feira, 22 de Janeiro de 2024.


Fabio de Mello Lopes
Engenheiro Agrimensor
CREA:72566/D BA
ART: BA20230479011

Memorial Descritivo

Quadra 71	Lote 14	Área Total: 57,77 metros ²	Perímetro: 33,68 metros
Beneficiário: Danilo Gomes Santos			Município: Santo Amaro BA

O Lote de terreno sob nº 14, localizado no Bairro Candolândia, na quadra formada pela **Rua M, Travessa N, Escadaria 01 e Rua N**, localizado na esquina da **Rua M**, de formato irregular, abrangendo uma área de **57,77** (cinquenta e sete metros quadrados e setenta e sete décimos quadrados) e um perímetro de **33,68 m**.

Para quem da **Rua M** olha para o lote 14 inicia-se a descrição no vértice **1** na coordenada (EX: **531.879,6401** NY: **8.612.785,5698**), no azimute de **182°03'10"** com uma distância de **4,78 m** de frente até o vértice **2** de coordenada (EX: **531.879,4688** NY: **8.612.780,7916**), confrontando com **Rua M**, daí deflete à direita no azimute de **271°34'08"** com uma distância de **11,41 m** do lado esquerdo até o vértice **3** de coordenada (EX: **531.868,0584** NY: **8.612.781,1041**), confrontando com **Lote 13**, daí deflete à esquerda no azimute de **271°19'54"** com uma distância de **0,55 m** do lado esquerdo até o vértice **4** de coordenada (EX: **531.867,5061** NY: **8.612.781,1170**), confrontando com **Área Remanescente**, daí deflete à direita no azimute de **0°06'08"** com uma distância de **4,81 m** ao fundo até o vértice **5** de coordenada (EX: **531.867,5146** NY: **8.612.785,9295**), confrontando com **Área Remanescente**, daí deflete à direita no azimute de **91°41'56"** com uma distância de **1,75 m** do lado direito até o vértice **6** de coordenada (EX: **531.869,2600** NY: **8.612.785,8777**), confrontando com **Área Remanescente**, daí deflete à direita no azimute de **91°41'56"** com uma distância de **10,38 m** do lado direito até o vértice **1** de coordenada (EX: **531.879,6401** NY: **8.612.785,5698**), confrontando com **Lote 15**.

Descrição Perimétrica

Pontos		Coordenadas X	Coordenadas Y	Azimute	Distância
001	002	531.879,4688	8.612.780,7916	182°03'10"	4,781 m
002	003	531.868,0584	8.612.781,1041	271°34'08"	11,415 m
003	004	531.867,5061	8.612.781,1170	271°19'54"	0,552 m
004	005	531.867,5146	8.612.785,9295	0°06'08"	4,813 m
005	006	531.869,2600	8.612.785,8777	91°41'56"	1,746 m
006	001	531.879,6401	8.612.785,5698	91°41'56"	10,385 m

Santo Amaro - Ba, Segunda-feira, 22 de Janeiro de 2024.


Fabio de Mello Lopes

Engenheiro Agrimensor
CREA: 72566/D BA
ART: BA20230479011

Memorial Descritivo

Quadra 71	Lote 15	Área Total: 64,44 metros ²	Perímetro: 33,39 metros
Beneficiário: Município de Santo Amaro			Município: Santo Amaro BA

O Lote de terreno sob nº 15, localizado no Bairro Candolândia, na quadra formada pela **Rua M, Travessa N, Escadaria 01 e Rua N**, localizado na esquina da **Rua M**, de formato irregular, abrangendo uma área de **64,44** (sessenta e quatro metros quadrados e quarenta e quatro décimos quadrados) e um perímetro de **33,39 m**.

Para quem da **Rua M** olha para o lote 15 inicia-se a descrição no vértice **1** na coordenada (EX: **531.879,8113** NY: **8.612.791,5469**), no azimute de **181°38'29"** com uma distância de **5,98 m** de frente até o vértice **2** de coordenada (EX: **531.879,6401** NY: **8.612.785,5698**), confrontando com **Rua M**, daí deflete à direita no azimute de **271°41'56"** com uma distância de **10,38 m** do lado esquerdo até o vértice **3** de coordenada (EX: **531.869,2600** NY: **8.612.785,8777**), confrontando com **Lote 14**, daí deflete à direita no azimute de **357°09'07"** com uma distância de **6,16 m** ao fundo até o vértice **4** de coordenada (EX: **531.868,9538** NY: **8.612.792,0329**), confrontando com **Área Remanescente**, daí deflete à direita no azimute de **92°00'39"** com uma distância de **1,01 m** do lado direito até o vértice **5** de coordenada (EX: **531.869,9584** NY: **8.612.791,9976**), confrontando com **Área Remanescente**, daí deflete à direita no azimute de **92°37'08"** com uma distância de **9,29 m** do lado direito até o vértice **6** de coordenada (EX: **531.879,2434** NY: **8.612.791,5729**), confrontando com **Lote 16**, daí deflete à esquerda no azimute de **92°37'08"** com uma distância de **0,57 m** do lado direito até o vértice **1** de coordenada (EX: **531.879,8113** NY: **8.612.791,5469**), confrontando com **Rua M (Rua do Funil)**.

Descrição Perimétrica

Pontos		Coordenadas X	Coordenadas Y	Azimute	Distância
001	002	531.879,6401	8.612.785,5698	181°38'29"	5,980 m
002	003	531.869,2600	8.612.785,8777	271°41'56"	10,385 m
003	004	531.868,9538	8.612.792,0329	357°09'07"	6,163 m
004	005	531.869,9584	8.612.791,9976	92°00'39"	1,005 m
005	006	531.879,2434	8.612.791,5729	92°37'08"	9,295 m
006	001	531.879,8113	8.612.791,5469	92°37'08"	0,568 m

Santo Amaro - Ba, Segunda-feira, 22 de Janeiro de 2024.



Fabio de Mello Lopes

Engenheiro Agrimensor

CREA:72566/D BA

ART: BA20230479011

Memorial Descritivo

Quadra 71	Lote 16	Área Total: 55,50 metros ²	Perímetro: 30,63 metros
Beneficiário: Município de Santo Amaro			Município: Santo Amaro BA

O Lote de terreno sob nº 16, localizado no Bairro Candolândia, na quadra formada pela **Rua M, Travessa N, Escadaria 01 e Rua N**, distante 0,57 m da esquina da **Rua M**, de formato irregular, abrangendo uma área de **55,50** (cinquenta e cinco metros quadrados e cinquenta décimos quadrados) e um perímetro de **30,63 m**.

Para quem da **Rua M** olha para o lote 16 inicia-se a descrição no vértice **1** na coordenada (EX: **531.879,7600** NY: **8.612.797,1130**), no azimute de **185°19'35"** com uma distância de **5,56 m** de frente até o vértice **2** de coordenada (EX: **531.879,2434** NY: **8.612.791,5729**), confrontando com **Rua M**, daí deflete à direita no azimute de **272°37'08"** com uma distância de **9,29 m** do lado esquerdo até o vértice **3** de coordenada (EX: **531.869,9584** NY: **8.612.791,9976**), confrontando com **Lote 15**, daí deflete à direita no azimute de **2°40'33"** com uma distância de **6,21 m** ao fundo até o vértice **4** de coordenada (EX: **531.870,2485** NY: **8.612.798,2039**), confrontando com **Área Remanescente**, daí deflete à direita no azimute de **96°32'35"** com uma distância de **9,57 m** do lado direito até o vértice **1** de coordenada (EX: **531.879,7600** NY: **8.612.797,1130**), confrontando com **Lote 17**.

Descrição Perimétrica

Pontos		Coordenadas X	Coordenadas Y	Azimute	Distância
001	002	531.879,6401	8.612.791,5729	185°19'35"	5,564 m
002	003	531.869,2600	8.612.791,9976	272°37'08"	9,295 m
003	004	531.868,9538	8.612.798,2039	2°40'33"	6,213 m
004	001	531.869,9584	8.612.797,1130	96°32'35"	9,574 m

Santo Amaro - Ba, Segunda-feira, 22 de Janeiro de 2024.



Fabio de Mello Lopes

Engenheiro Agrimensor

CREA:72566/D BA

ART: BA20230479011

Memorial Descritivo

Quadra 71	Lote 17	Área Total: 33,95 metros ²	Perímetro: 27,54 metros
Beneficiário: Município de Santo Amaro			Município: Santo Amaro BA

O Lote de terreno sob nº 17, localizado no Bairro Candolândia, na quadra formada pela **Rua M, Travessa N, Escadaria 01 e Rua N**, localizado na esquina da **Rua M**, de formato irregular, abrangendo uma área de **33,95** (trinta e três metros quadrados e noventa e cinco décimos quadrados) e um perímetro de **27,54 m**.

Para quem da **Rua M** olha para o lote 17 inicia-se a descrição no vértice **1** na coordenada (EX: **531.881,1220** NY: **8.612.800,3680**), no azimute de **186°05'05"** com uma distância de **3,39 m** de frente até o vértice **2** de coordenada (EX: **531.880,7624** NY: **8.612.796,9941**), confrontando com **Rua M**, daí deflete à direita no azimute de **276°45'37"** com uma distância de **1,01 m** do lado esquerdo até o vértice **3** de coordenada (EX: **531.879,7600** NY: **8.612.797,1130**), confrontando com **Rua M**, daí deflete à esquerda no azimute de **276°32'35"** com uma distância de **9,57 m** do lado esquerdo até o vértice **4** de coordenada (EX: **531.870,2485** NY: **8.612.798,2039**), confrontando com **Lote 16**, daí deflete à direita no azimute de **7°04'45"** com uma distância de **3,04 m** ao fundo até o vértice **5** de coordenada (EX: **531.870,6236** NY: **8.612.801,2243**), confrontando com **Área Remanescente**, daí deflete à direita no azimute de **94°39'47"** com uma distância de **1,33 m** do lado direito até o vértice **6** de coordenada (EX: **531.871,9489** NY: **8.612.801,1163**), confrontando com **Área Remanescente**, daí deflete à direita no azimute de **94°39'47"** com uma distância de **9,20 m** do lado direito até o vértice **1** de coordenada (EX: **531.881,1220** NY: **8.612.800,3680**), confrontando com **Lote 18**.

Descrição Perimétrica

Pontos		Coordenadas X	Coordenadas Y	Azimute	Distância
001	002	531.880,7624	8.612.796,9941	186°05'05"	3,393 m
002	003	531.879,7600	8.612.797,1130	276°45'37"	1,009 m
003	004	531.870,2485	8.612.798,2039	276°32'35"	9,574 m
004	005	531.870,6236	8.612.801,2243	7°04'45"	3,044 m
005	006	531.871,9489	8.612.801,1163	94°39'47"	1,330 m
006	001	531.881,1220	8.612.800,3680	94°39'47"	9,204 m

Santo Amaro - Ba, Segunda-feira, 22 de Janeiro de 2024.



Fabio de Mello Lopes

Engenheiro Agrimensor

CREA:72566/D BA

ART: BA20230479011

Memorial Descritivo

Quadra 71	Lote 18	Área Total: 55,29 metros ²	Perímetro: 31,74 metros
Beneficiário: Município de Santo Amaro			Município: Santo Amaro BA

O Lote de terreno sob nº 18, localizado no Bairro Candolândia, na quadra formada pela **Rua M, Travessa N, Escadaria 01 e Rua N**, localizado na esquina da **Rua M**, de formato irregular, abrangendo uma área de **55,29** (cinquenta e cinco metros quadrados e vinte e nove decímetros quadrados) e um perímetro de **31,74 m**.

Para quem da **Rua M** olha para o lote 18 inicia-se a descrição no vértice **1** na coordenada (EX: **531.883,3399** NY: **8.612.805,3036**), no azimute de **189°42'34"** com uma ~]--distância de **5,14 m** de frente até o vértice **2** de coordenada (EX: **531.882,4729** NY: **8.612.800,2364**), confrontando com **Rua M**, daí deflete à direita no azimute de **275°34'00"** com uma distância de **1,36 m** do lado esquerdo até o vértice **3** de coordenada (EX: **531.881,1220** NY: **8.612.800,3680**), confrontando com **Rua M**, daí deflete à esquerda no azimute de **274°39'47"** com uma distância de **9,20 m** do lado esquerdo até o vértice **4** de coordenada (EX: **531.871,9489** NY: **8.612.801,1163**), confrontando com **Lote 17**, daí deflete à direita no azimute de **7°18'36"** com uma distância de **5,27 m** ao fundo até o vértice **5** de coordenada (EX: **531.872,6188** NY: **8.612.806,3387**), confrontando com **Área Remanescente**, daí deflete à direita no azimute de **95°30'53"** com uma distância de **2,43 m** do lado direito até o vértice **6** de coordenada (EX: **531.875,0344** NY: **8.612.806,1055**), confrontando com **Área Remanescente**, daí deflete à esquerda no azimute de **95°30'52"** com uma distância de **8,34 m** do lado direito até o vértice **1** de coordenada (EX: **531.883,3399** NY: **8.612.805,3036**), confrontando com **Lote 19**.

Descrição Perimétrica

Pontos		Coordenadas X	Coordenadas Y	Azimute	Distância
001	002	531.880,7624	8.612.796,9941	189°42'34"	5,141 m
002	003	531.879,7600	8.612.797,1130	275°34'00"	1,357 m
003	004	531.870,2485	8.612.798,2039	274°39'47"	9,204 m
004	005	531.870,6236	8.612.801,2243	7°18'36"	5,265 m
005	006	531.871,9489	8.612.801,1163	95°30'53"	2,427 m
006	001	531.881,1220	8.612.800,3680	95°30'52"	8,344 m

Santo Amaro - Ba, Segunda-feira, 22 de Janeiro de 2024.



Fabio de Mello Lopes

Engenheiro Agrimensor

CREA:72566/D BA

ART: BA20230479011

Memorial Descritivo

Quadra 71	Lote 19	Área Total: 32,36 metros ²	Perímetro: 24,43 metros
Beneficiário: Município de Santo Amaro			Município: Santo Amaro BA

O Lote de terreno sob nº 19, localizado no Bairro Candolândia, na quadra formada pela **Rua M, Travessa N, Escadaria 01 e Rua N**, distante 4,83 m da esquina da **Rua M**, de formato irregular, abrangendo uma área de **32,36** (trinta e dois metros quadrados e trinta e seis décimos quadrados) e um perímetro de **24,43 m**.

Para quem da **Rua M** olha para o lote 19 inicia-se a descrição no vértice **1** na coordenada (EX: **531.883,8938** NY: **8.612.809,1908**), no azimute de **188°06'37"** com uma distância de **3,93 m** de frente até o vértice **2** de coordenada (EX: **531.883,3399** NY: **8.612.805,3036**), confrontando com **Rua M**, daí deflete à direita no azimute de **275°30'52"** com uma distância de **8,34 m** do lado esquerdo até o vértice **3** de coordenada (EX: **531.875,0344** NY: **8.612.806,1055**), confrontando com **Lote 18**, daí deflete à direita no azimute de **8°50'30"** com uma distância de **3,86 m** ao fundo até o vértice **4** de coordenada (EX: **531.875,6282** NY: **8.612.809,9229**), confrontando com **Área Remanescente**, daí deflete à direita no azimute de **95°03'43"** com uma distância de **8,30 m** do lado direito até o vértice **1** de coordenada (EX: **531.883,8938** NY: **8.612.809,1908**), confrontando com **Lote 20**.

Descrição Perimétrica

Pontos		Coordenadas X	Coordenadas Y	Azimute	Distância
001	002	531.883,3399	8.612.805,3036	188°06'37"	3,926 m
002	003	531.875,0344	8.612.806,1055	275°30'52"	8,344 m
003	004	531.875,6282	8.612.809,9229	8°50'30"	3,863 m
004	001	531.883,8938	8.612.809,1908	95°03'43"	8,298 m

Santo Amaro - Ba, Segunda-feira, 22 de Janeiro de 2024.



Fabio de Mello Lopes

Engenheiro Agrimensor

CREA:72566/D BA

ART: BA20230479011

Memorial Descritivo

Quadra 71	Lote 20	Área Total: 38,26 metros ²	Perímetro: 25,94 metros
Beneficiário: Município de Santo Amaro			Município: Santo Amaro BA

O Lote de terreno sob nº 20, localizado no Bairro Candolândia, na quadra formada pela **Rua M, Travessa N, Escadaria 01 e Rua N**, localizado na esquina da **Rua M**, de formato irregular, abrangendo uma área de **38,26** (trinta e oito metros quadrados e vinte e seis décimos quadrados) e um perímetro de **25,94 m**.

Para quem da **Rua M** olha para o lote 20 inicia-se a descrição no vértice **1** na coordenada (EX: **531.884,5682** NY: **8.612.813,9690**), no azimute de **188°01'58"** com uma distância de **4,83 m** de frente até o vértice **2** de coordenada (EX: **531.883,8938** NY: **8.612.809,1908**), confrontando com **Rua M**, daí deflete à direita no azimute de **275°03'43"** com uma distância de **8,30 m** do lado esquerdo até o vértice **3** de coordenada (EX: **531.875,6282** NY: **8.612.809,9229**), confrontando com **Lote 19**, daí deflete à direita no azimute de **5°39'34"** com uma distância de **4,30 m** ao fundo até o vértice **4** de coordenada (EX: **531.876,0521** NY: **8.612.814,2002**), confrontando com **Área Remanescente**, daí deflete à direita no azimute de **91°33'18"** com uma distância de **2,79 m** do lado direito até o vértice **5** de coordenada (EX: **531.878,8460** NY: **8.612.814,1244**), confrontando com **Área Remanescente**, daí deflete à direita no azimute de **91°33'18"** com uma distância de **5,72 m** do lado direito até o vértice **1** de coordenada (EX: **531.884,5682** NY: **8.612.813,9690**), confrontando com **Lote 21**.

Descrição Perimétrica

Pontos		Coordenadas X	Coordenadas Y	Azimute	Distância
001	002	531.883,8938	8.612.809,1908	188°01'58"	4,826 m
002	003	531.875,6282	8.612.809,9229	275°03'43"	8,298 m
003	004	531.876,0521	8.612.814,2002	5°39'34"	4,298 m
004	005	531.878,8460	8.612.814,1244	91°33'18"	2,795 m
005	001	531.884,5682	8.612.813,9690	91°33'18"	5,724 m

Santo Amaro - Ba, Segunda-feira, 22 de Janeiro de 2024.


Fabio de Mello Lopes

Engenheiro Agrimensor
CREA:72566/D BA
ART: BA20230479011

Memorial Descritivo

Quadra 71	Lote 21	Área Total: 28,82 metros ²	Perímetro: 21,50 metros
Beneficiário: Município de Santo Amaro			Município: Santo Amaro BA

O Lote de terreno sob nº 21, localizado no Bairro Candolândia, na quadra formada pela **Rua M, Travessa N, Escadaria 01 e Rua N**, localizado na esquina da **Rua M**, de formato irregular, abrangendo uma área de **28,82** (vinte e oito metros quadrados e oitenta e dois décimos quadrados) e um perímetro de **21,50 m**.

Para quem da **Rua M** olha para o lote 21 inicia-se a descrição no vértice **1** na coordenada (EX: **531.884,6452** NY: **8.612.819,0700**), no azimute de **180°51'56"** com uma distância de **5,10 m** de frente até o vértice **2** de coordenada (EX: **531.884,5682** NY: **8.612.813,9690**), confrontando com **Rua M**, daí deflete à direita no azimute de **271°33'18"** com uma distância de **5,72 m** do lado esquerdo até o vértice **3** de coordenada (EX: **531.878,8460** NY: **8.612.814,1244**), confrontando com **Lote 20**, daí deflete à direita no azimute de **1°18'55"** com uma distância de **5,00 m** ao fundo até o vértice **4** de coordenada (EX: **531.878,9608** NY: **8.612.819,1253**), confrontando com **Área Remanescente**, daí deflete à direita no azimute de **90°33'29"** com uma distância de **4,93 m** do lado direito até o vértice **5** de coordenada (EX: **531.883,8934** NY: **8.612.819,0773**), confrontando com **Lote 22**, daí deflete à esquerda no azimute de **90°33'28"** com uma distância de **0,75 m** do lado direito até o vértice **1** de coordenada (EX: **531.884,6452** NY: **8.612.819,0700**), confrontando com **Rua M (Rua do Funil)**.

Descrição Perimétrica

Pontos		Coordenadas X	Coordenadas Y	Azimute	Distância
001	002	531.884,5682	8.612.813,9690	180°51'56"	5,102 m
002	003	531.878,8460	8.612.814,1244	271°33'18"	5,724 m
003	004	531.878,9608	8.612.819,1253	1°18'55"	5,002 m
004	005	531.883,8934	8.612.819,0773	90°33'29"	4,933 m
005	001	531.884,6452	8.612.819,0700	90°33'28"	0,752 m

Santo Amaro - Ba, Segunda-feira, 22 de Janeiro de 2024.



Fabio de Mello Lopes

Engenheiro Agrimensor

CREA:72566/D BA

ART: BA20230479011

Memorial Descritivo

Quadra 71	Lote 22	Área Total: 33,98 metros ²	Perímetro: 23,62 metros
Beneficiário: Município de Santo Amaro			Município: Santo Amaro BA

O Lote de terreno sob nº 22, localizado no Bairro Candolândia, na quadra formada pela **Rua M, Travessa N, Escadaria 01 e Rua N**, distante 0,75 m da esquina da **Rua M**, de formato irregular, abrangendo uma área de **33,98** (trinta e três metros quadrados e noventa e oito decímetros quadrados) e um perímetro de **23,62 m**.

Para quem da **Rua M** olha para o lote 22 inicia-se a descrição no vértice **1** na coordenada (EX: **531.884,1636** NY: **8.612.825,8616**), no azimute de **182°16'49"** com uma distância de **6,79 m** de frente até o vértice **2** de coordenada (EX: **531.883,8934** NY: **8.612.819,0773**), confrontando com **Rua M**, daí deflete à direita no azimute de **270°33'29"** com uma distância de **4,93 m** do lado esquerdo até o vértice **3** de coordenada (EX: **531.878,9608** NY: **8.612.819,1253**), confrontando com **Lote 21**, daí deflete à direita no azimute de **1°43'29"** com uma distância de **6,90 m** ao fundo até o vértice **4** de coordenada (EX: **531.879,1685** NY: **8.612.826,0223**), confrontando com **Área Remanescente**, daí deflete à direita no azimute de **91°50'32"** com uma distância de **5,00 m** do lado direito até o vértice **1** de coordenada (EX: **531.884,1636** NY: **8.612.825,8616**), confrontando com **Lote 23**.

Descrição Perimétrica

Pontos		Coordenadas X	Coordenadas Y	Azimute	Distância
001	002	531.883,8934	8.612.819,0773	182°16'49"	6,790 m
002	003	531.878,9608	8.612.819,1253	270°33'29"	4,933 m
003	004	531.879,1685	8.612.826,0223	1°43'29"	6,900 m
004	001	531.884,1636	8.612.825,8616	91°50'32"	4,998 m

Santo Amaro - Ba, Segunda-feira, 22 de Janeiro de 2024.



Fabio de Mello Lopes

Engenheiro Agrimensor

CREA:72566/D BA

ART: BA20230479011

Memorial Descritivo

Quadra 71	Lote 23	Área Total: 76,81 metros ²	Perímetro: 40,12 metros
Beneficiário: Município de Santo Amaro			Município: Santo Amaro BA

O Lote de terreno sob nº 23, localizado no Bairro Candolândia, na quadra formada pela **Rua M, Travessa N, Escadaria 01 e Rua N**, localizado na esquina da **Rua M**, de formato irregular, abrangendo uma área de **76,81** (setenta e seis metros quadrados e oitenta e um decímetros quadrados) e um perímetro de **40,12 m**.

Para quem da **Rua M** olha para o lote 23 inicia-se a descrição no vértice **1** na coordenada (EX: **531.886,9380** NY: **8.612.831,7622**), no azimute de **180°00'02"** com uma distância de **1,15 m** de frente até o vértice **2** de coordenada (EX: **531.886,9380** NY: **8.612.830,6158**), confrontando com **Rua M**, daí deflete à direita no azimute de **271°14'43"** com uma distância de **0,89 m** de frente até o vértice **3** de coordenada (EX: **531.886,0517** NY: **8.612.830,6351**), confrontando com **Rua M**, daí deflete à direita no azimute de **180°06'50"** com uma distância de **4,85 m** de frente até o vértice **4** de coordenada (EX: **531.886,0421** NY: **8.612.825,7822**), confrontando com **Rua M**, daí deflete à direita no azimute de **272°25'21"** com uma distância de **1,88 m** do lado esquerdo até o vértice **5** de coordenada (EX: **531.884,1636** NY: **8.612.825,8616**), confrontando com **Rua M**, daí deflete à esquerda no azimute de **271°50'32"** com uma distância de **5,00 m** do lado esquerdo até o vértice **6** de coordenada (EX: **531.879,1685** NY: **8.612.826,0223**), confrontando com **Lote 22**, daí deflete à esquerda no azimute de **271°50'32"** com uma distância de **6,24 m** do lado esquerdo até o vértice **7** de coordenada (EX: **531.872,9308** NY: **8.612.826,2229**), confrontando com **Área Remanescente**, daí deflete à direita no azimute de **0°17'18"** com uma distância de **5,50 m** ao fundo até o vértice **8** de coordenada (EX: **531.872,9585** NY: **8.612.831,7188**), confrontando com **Área Remanescente**, daí deflete à direita no azimute de **90°48'14"** com uma distância de **8,24 m** do lado direito até o vértice **9** de coordenada (EX: **531.881,1964** NY: **8.612.831,6032**), confrontando com **Lote 24**, daí deflete à esquerda no azimute de **358°30'08"** com uma distância de **0,60 m** do lado direito até o vértice **10** de coordenada (EX: **531.881,1807** NY: **8.612.832,2054**), confrontando com **Lote 24**, daí deflete à direita no azimute de **94°24'09"** com uma distância de **5,77 m** do lado direito até o vértice **1** de coordenada (EX: **531.886,9380** NY: **8.612.831,7622**), confrontando com **Lote 24**.

Descrição Perimétrica

Pontos	Coordenadas X	Coordenadas Y	Azimute	Distância	
001	002	531.886,9380	8.612.830,6158	180°00'02"	1,146 m
002	003	531.886,0517	8.612.830,6351	271°14'43"	0,886 m
003	004	531.886,0421	8.612.825,7822	180°06'50"	4,853 m
004	005	531.884,1636	8.612.825,8616	272°25'21"	1,880 m
005	006	531.879,1685	8.612.826,0223	271°50'32"	4,998 m
006	007	531.872,9308	8.612.826,2229	271°50'32"	6,241 m
007	008	531.872,9585	8.612.831,7188	0°17'18"	5,496 m
008	009	531.881,1964	8.612.831,6032	90°48'14"	8,239 m
009	010	531.881,1807	8.612.832,2054	358°30'08"	0,602 m
010	001	531.886,9380	8.612.831,7622	94°24'09"	5,774 m

Santo Amaro - Ba, Segunda-feira, 22 de Janeiro de 2024.


Fabio de Mello Lopes
Engenheiro Agrimensor

CREA:72566/D BA
ART: BA20230479011

Memorial Descritivo

Quadra 71	Lote 24	Área Total: 217,29 metros ²	Perímetro: 64,23 metros
Beneficiário: Município de Santo Amaro			Município: Santo Amaro BA

O Lote de terreno sob nº 24, localizado no Bairro Candolândia, na quadra formada pela **Rua M, Travessa N, Escadaria 01 e Rua N**, localizado na esquina da **Rua M**, de formato irregular, abrangendo uma área de **217,29** (duzentos e dezessete metros quadrados e vinte e nove decímetros quadrados) e um perímetro de **64,23 m**.

Para quem da **Rua M** olha para o lote 24 inicia-se a descrição no vértice **1** na coordenada (EX: **531.894,4609** NY: **8.612.832,6698**), no azimute de **270°31'49"** com uma distância de **3,51 m** de frente até o vértice **2** de coordenada (EX: **531.890,9495** NY: **8.612.832,7024**), confrontando com **Rua M**, daí deflete à esquerda no azimute de **179°42'49"** com uma distância de **1,08 m** de frente até o vértice **3** de coordenada (EX: **531.890,9549** NY: **8.612.831,6213**), confrontando com **Rua M**, daí deflete à direita no azimute de **272°00'32"** com uma distância de **4,02 m** de frente até o vértice **4** de coordenada (EX: **531.886,9380** NY: **8.612.831,7622**), confrontando com **Rua M**, daí deflete à direita no azimute de **274°24'09"** com uma distância de **5,77 m** do lado esquerdo até o vértice **5** de coordenada (EX: **531.881,1807** NY: **8.612.832,2054**), confrontando com **Lote 23**, daí deflete à esquerda no azimute de **178°30'08"** com uma distância de **0,60 m** do lado esquerdo até o vértice **6** de coordenada (EX: **531.881,1964** NY: **8.612.831,6032**), confrontando com **Lote 23**, daí deflete à direita no azimute de **270°48'14"** com uma distância de **8,24 m** do lado esquerdo até o vértice **7** de coordenada (EX: **531.872,9585** NY: **8.612.831,7188**), confrontando com **Lote 23**, daí deflete à direita no azimute de **9°03'21"** com uma distância de **14,08 m** ao fundo até o vértice **8** de coordenada (EX: **531.875,1751** NY: **8.612.845,6264**), confrontando com **Área Remanescente**, daí deflete à direita no azimute de **108°34'15"** com uma distância de **10,92 m** do lado direito até o vértice **9** de coordenada (EX: **531.885,5245** NY: **8.612.842,1493**), confrontando com **Área Remanescente**, daí deflete à direita no azimute de **108°34'15"** com uma distância de **9,58 m** do lado direito até o vértice **10** de coordenada (EX: **531.894,6047** NY: **8.612.839,0986**), confrontando com **Lote 26**, daí deflete à direita no azimute de **181°16'53"** com uma distância de **6,43 m** do lado direito até o vértice **1** de coordenada (EX: **531.894,4609** NY: **8.612.832,6698**), confrontando com **Lote 25**.

Descrição Perimétrica

Pontos	Coordenadas X	Coordenadas Y	Azimute	Distância	
001	002	531.890,9495	8.612.832,7024	270°31'49"	3,512 m
002	003	531.890,9549	8.612.831,6213	179°42'49"	1,081 m
003	004	531.886,9380	8.612.831,7622	272°00'32"	4,019 m
004	005	531.881,1807	8.612.832,2054	274°24'09"	5,774 m
005	006	531.881,1964	8.612.831,6032	178°30'08"	0,602 m
006	007	531.872,9585	8.612.831,7188	270°48'14"	8,239 m
007	008	531.875,1751	8.612.845,6264	9°03'21"	14,083 m
008	009	531.885,5245	8.612.842,1493	108°34'15"	10,918 m
009	010	531.894,6047	8.612.839,0986	108°34'15"	9,579 m
010	001	531.894,4609	8.612.832,6698	181°16'53"	6,430 m

Santo Amaro - Ba, Segunda-feira, 22 de Janeiro de 2024.


Fabio de Mello Lopes

Engenheiro Agrimensor
CREA:72566/D BA
ART: BA20230479011

Memorial Descritivo

Quadra 71	Lote 25	Área Total: 32,41 metros ²	Perímetro: 25,29 metros
Beneficiário: Município de Santo Amaro			Município: Santo Amaro BA

O Lote de terreno sob nº 25, localizado no Bairro Candolândia, na quadra formada pela **Rua M, Travessa N, Escadaria 01 e Rua N**, localizado na esquina da **Rua M**, de formato

irregular, abrangendo uma área de **32,41** (trinta e dois metros quadrados e quarenta e um decímetros quadrados) e um perímetro de **25,29 m**.

Para quem da **Rua M** olha para o lote 25 inicia-se a descrição no vértice **1** na coordenada (EX: **531.902,1943** NY: **8.612.834,5766**), no azimute de **248°48'51"** com uma distância de **8,23 m** de frente até o vértice **2** de coordenada (EX: **531.894,5205** NY: **8.612.831,6023**), confrontando com **Rua M**, daí deflete à direita no azimute de **356°48'18"** com uma distância de **1,07 m** do lado esquerdo até o vértice **3** de coordenada (EX: **531.894,4609** NY: **8.612.832,6698**), confrontando com **Rua M**, daí deflete à direita no azimute de **1°16'53"** com uma distância de **6,43 m** do lado esquerdo até o vértice **4** de coordenada (EX: **531.894,6047** NY: **8.612.839,0986**), confrontando com **Lote 24**, daí deflete à direita no azimute de **115°35'40"** com uma distância de **8,76 m** ao fundo até o vértice **5** de coordenada (EX: **531.902,5052** NY: **8.612.835,3143**), confrontando com **Lote 26**, daí deflete à direita no azimute de **202°51'19"** com uma distância de **0,80 m** do lado direito até o vértice **1** de coordenada (EX: **531.902,1943** NY: **8.612.834,5766**), confrontando com **Rua M (Rua do Funil)**.

Descrição Perimétrica

Pontos		Coordenadas X	Coordenadas Y	Azimute	Distância
001	002	531.894,5205	8.612.831,6023	248°48'51"	8,230 m
002	003	531.894,4609	8.612.832,6698	356°48'18"	1,069 m
003	004	531.894,6047	8.612.839,0986	1°16'53"	6,430 m
004	005	531.902,5052	8.612.835,3143	115°35'40"	8,760 m
005	001	531.902,1943	8.612.834,5766	202°51'19"	0,800 m

Santo Amaro - Ba, Segunda-feira, 22 de Janeiro de 2024.



Fabio de Mello Lopes

Engenheiro Agrimensor

CREA:72566/D BA

ART: BA20230479011

Memorial Descritivo

Quadra 71	Lote 26	Área Total: 130,50 metros ²	Perímetro: 51,45 metros
Beneficiário: Município de Santo Amaro			Município: Santo Amaro BA

O Lote de terreno sob nº 26, localizado no Bairro Candolândia, na quadra formada pela **Rua M, Travessa N, Escadaria 01 e Rua N**, distante 5,61 m da esquina da Travessa N, de formato irregular, abrangendo uma área de **130,50** (cento e trinta metros quadrados e cinquenta decímetros quadrados) e um perímetro de **51,45 m**.

Para quem da Travessa N olha para o lote 26 inicia-se a descrição no vértice **1** na coordenada (EX: **531.905,4708** NY: **8.612.841,8653**), no azimute de **204°21'19"** com uma distância de **7,19 m** de frente até o vértice **2** de coordenada (EX: **531.902,5052** NY: **8.612.835,3143**), confrontando com **Travessa N**, daí deflete à direita no azimute de **295°35'40"** com uma distância de **8,76 m** do lado esquerdo até o vértice **3** de coordenada (EX: **531.894,6047** NY: **8.612.839,0986**), confrontando com **Lote 25**, daí deflete à esquerda no azimute de **288°34'15"** com uma distância de **9,58 m** do lado esquerdo até o vértice **4** de coordenada (EX: **531.885,5245** NY: **8.612.842,1493**), confrontando com **Lote 24**, daí deflete à direita no azimute de **24°31'54"** com uma distância de **7,65 m** ao fundo até o vértice **5** de coordenada (EX: **531.888,7013** NY: **8.612.849,1100**), confrontando com **Área Remanescente**, daí deflete à direita no azimute de **113°21'55"** com uma distância de **18,27 m** do lado direito até o vértice **1** de coordenada (EX: **531.905,4708** NY: **8.612.841,8653**), confrontando com **Lote 27**.

Descrição Perimétrica

Pontos		Coordenadas X	Coordenadas Y	Azimute	Distância
001	002	531.902,5052	8.612.835,3143	204°21'19"	7,191 m
002	003	531.894,6047	8.612.839,0986	295°35'40"	8,760 m
003	004	531.885,5245	8.612.842,1493	288°34'15"	9,579 m
004	005	531.888,7013	8.612.849,1100	24°31'54"	7,651 m
005	001	531.905,4708	8.612.841,8653	113°21'55"	18,267 m

Santo Amaro - Ba, Segunda-feira, 22 de Janeiro de 2024.



Fábio de Mello Lopes

Engenheiro Agrimensor

CREA:72566/D BA

ART: BA20230479011

Memorial Descritivo

Quadra 71	Lote 27	Área Total: 109,65 metros ²	Perímetro: 48,51 metros
Beneficiário: Município de Santo Amaro			Município: Santo Amaro BA

O Lote de terreno sob nº 27, localizado no Bairro Candolândia, na quadra formada pela **Rua M, Travessa N, Escadaria 01 e Rua N**, localizado na esquina da Travessa N, de formato irregular, abrangendo uma área de **109,65** (cento e nove metros quadrados e sessenta e cinco decímetros quadrados) e um perímetro de **48,51 m**.

Para quem da Travessa N olha para o lote 27 inicia-se a descrição no vértice **1** na coordenada (EX: **531.907,6691** NY: **8.612.847,0236**), no azimute de **203°04'56"** com uma distância de **5,61 m** de frente até o vértice **2** de coordenada (EX: **531.905,4708** NY: **8.612.841,8653**), confrontando com **Travessa N**, daí deflete à direita no azimute de **293°21'55"** com uma distância de **18,27 m** do lado esquerdo até o vértice **3** de coordenada (EX: **531.888,7013** NY: **8.612.849,1100**), confrontando com **Lote 26**, daí deflete à direita no azimute de **23°48'29"** com uma distância de **6,42 m** ao fundo até o vértice **4** de coordenada (EX: **531.891,2943** NY: **8.612.854,9868**), confrontando com **Área Remanescente**, daí deflete à direita no azimute de **115°56'02"** com uma distância de **5,72 m** do lado direito até o vértice **5** de coordenada (EX: **531.896,4344** NY: **8.612.852,4871**), confrontando com **Área Remanescente**, daí deflete à esquerda no azimute de **115°56'02"** com uma distância de **12,49 m** do lado direito até o vértice **1** de coordenada (EX: **531.907,6691** NY: **8.612.847,0236**), confrontando com **Lote 28**.

Descrição Perimétrica

Pontos		Coordenadas X	Coordenadas Y	Azimute	Distância
001	002	531.905,4708	8.612.841,8653	203°04'56"	5,607 m
002	003	531.888,7013	8.612.849,1100	293°21'55"	18,267 m
003	004	531.891,2943	8.612.854,9868	23°48'29"	6,423 m
004	005	531.896,4344	8.612.852,4871	115°56'02"	5,716 m
005	001	531.907,6691	8.612.847,0236	115°56'02"	12,493 m

Santo Amaro - Ba, Segunda-feira, 22 de Janeiro de 2024.


Fabio de Mello Lopes

Engenheiro Agrimensor
CREA: 72566/D BA
ART: BA20230479011

Memorial Descritivo

Quadra 71	Lote 28	Área Total: 75,89 metros ²	Perímetro: 37,12 metros
Beneficiário: Município de Santo Amaro			Município: Santo Amaro BA

O Lote de terreno sob nº 28, localizado no Bairro Candolândia, na quadra formada pelas, **Rua M, Travessa N, Escadaria 01 e Rua N**, localizado na esquina da Travessa N, de formato irregular, abrangendo uma área de **75,89** (setenta e cinco metros quadrados e oitenta e nove decímetros quadrados) e um perímetro de **37,12 m**.

Para quem da Travessa N olha para o lote 28 inicia-se a descrição no vértice **1** na coordenada (EX: **531.910,4120** NY: **8.612.852,6520**), no azimute de **205°58'56"** com uma distância de **6,26 m** de frente até o vértice **2** de coordenada (EX: **531.907,6691** NY: **8.612.847,0236**), confrontando com **Travessa N**, daí deflete à direita no azimute de **295°56'02"** com uma distância de **12,49 m** do lado esquerdo até o vértice **3** de coordenada (EX: **531.896,4344** NY: **8.612.852,4871**), confrontando com **Lote 27**, daí deflete à direita no azimute de **26°21'09"** com uma distância de **5,91 m** ao fundo até o vértice **4** de coordenada (EX: **531.899,0568** NY: **8.612.857,7809**), confrontando com **Área Remanescente**, daí deflete à direita no azimute de **114°18'28"** com uma distância de **11,36 m** do lado direito até o vértice **5** de coordenada (EX: **531.909,4061** NY: **8.612.853,1063**), confrontando com **Lote 29**, daí deflete à esquerda no azimute de **114°18'27"** com uma distância de **1,10 m** do lado direito até o vértice **1** de coordenada (EX: **531.910,4120** NY: **8.612.852,6520**), confrontando com **Travessa N**.

Descrição Perimétrica

Pontos		Coordenadas X	Coordenadas Y	Azimute	Distância
001	002	531.907,6691	8.612.847,0236	205°58'56"	6,261 m
002	003	531.896,4344	8.612.852,4871	295°56'02"	12,493 m
003	004	531.899,0568	8.612.857,7809	26°21'09"	5,908 m
004	005	531.909,4061	8.612.853,1063	114°18'28"	11,356 m
005	001	531.910,4120	8.612.852,6520	114°18'27"	1,104 m

Santo Amaro - Ba, Segunda-feira, 22 de Janeiro de 2024.


Fabio de Mello Lopes

Engenheiro Agrimensor
CREA:72566/D BA
ART: BA20230479011

Memorial Descritivo

Quadra 71	Lote 29	Área Total: 96,40 metros ²	Perímetro: 45,78 metros
Beneficiário: Município de Santo Amaro			Município: Santo Amaro BA

O Lote de terreno sob nº 29, localizado no Bairro Candolândia, na quadra formada pela **Rua M, Travessa N, Escadaria 01 e Rua N**, localizado na esquina da Travessa N, de formato irregular, abrangendo uma área de **96,40** (noventa e seis metros quadrados e quarenta decímetros quadrados) e um perímetro de **45,78 m**.

Para quem da Travessa N olha para o lote 29 inicia-se a descrição no vértice **1** na coordenada (EX: **531.911,5815** NY: **8.612.857,6437**), no azimute de **205°36'54"** com uma distância de **5,03 m** de frente até o vértice **2** de coordenada (EX: **531.909,4061** NY: **8.612.853,1063**), confrontando com **Travessa N**, daí deflete à direita no azimute de **294°18'28"** com uma distância de **11,36 m** do lado esquerdo até o vértice **3** de coordenada (EX: **531.899,0568** NY: **8.612.857,7809**), confrontando com **Lote 28**, daí deflete à direita no azimute de **295°05'10"** com uma distância de **6,23 m** do lado esquerdo até o vértice **4** de coordenada (EX: **531.893,4117** NY: **8.612.860,4236**), confrontando com **Área Remanescente**, daí deflete à direita no azimute de **30°00'12"** com uma distância de **6,03 m** ao fundo até o vértice **5** de coordenada (EX: **531.896,4293** NY: **8.612.865,6496**), confrontando com **Área Remanescente**, daí deflete à direita no azimute de **117°51'01"** com uma distância de **2,85 m** do lado direito até o vértice **6** de coordenada (EX: **531.898,9526** NY: **8.612.864,3164**), confrontando com **Área Remanescente**, daí deflete à direita no azimute de **117°51'01"** com uma distância de **14,28 m** do lado direito até o vértice **1** de coordenada (EX: **531.911,5815** NY: **8.612.857,6437**), confrontando com **Lote 30**.

Descrição Perimétrica

Pontos		Coordenadas X	Coordenadas Y	Azimute	Distância
001	002	531.909,4061	8.612.853,1063	205°36'54"	5,032 m
002	003	531.899,0568	8.612.857,7809	294°18'28"	11,356 m
003	004	531.893,4117	8.612.860,4236	295°05'10"	6,233 m
004	005	531.896,4293	8.612.865,6496	30°00'12"	6,035 m
005	006	531.898,9526	8.612.864,3164	117°51'01"	2,854 m
006	001	531.911,5815	8.612.857,6437	117°51'01"	14,283 m

Santo Amaro - Ba, Segunda-feira, 22 de Janeiro de 2024.



Fabio de Mello Lopes

Engenheiro Agrimensor
 CREA:72566/D BA
 ART: BA20230479011

Memorial Descritivo

Quadra 71	Lote 30	Área Total: 64,53 metros ²	Perímetro: 39,62 metros
Beneficiário: Município de Santo Amaro			Município: Santo Amaro BA

O Lote de terreno sob nº 30, localizado no Bairro Candolândia, na quadra formada pela **Rua M, Travessa N, Escadaria 01 e Rua N**, localizado na esquina da Travessa N, de formato irregular, abrangendo uma área de **64,53** (sessenta e quatro metros quadrados e cinquenta e três decímetros quadrados) e um perímetro de **39,62 m**.

Para quem da Travessa N olha para o lote 30 inicia-se a descrição no vértice **1** na coordenada (EX: **531.914,6632** NY: **8.612.860,4191**), no azimute de **206°12'28"** com uma distância de **3,93 m** de frente até o vértice **2** de coordenada (EX: **531.912,9257** NY: **8.612.856,8893**), confrontando com **Travessa N**, daí deflete à direita no azimute de **299°18'06"** com uma distância de **1,54 m** do lado esquerdo até o vértice **3** de coordenada (EX: **531.911,5815** NY: **8.612.857,6437**), confrontando com **Travessa N**, daí deflete à esquerda no azimute de **297°51'01"** com uma distância de **14,28 m** do lado esquerdo até o vértice **4** de coordenada (EX: **531.898,9526** NY: **8.612.864,3164**), confrontando com **Lote 29**, daí deflete à direita no azimute de **30°15'30"** com uma distância de **4,34 m** ao fundo até o vértice **5** de coordenada (EX: **531.901,1387** NY: **8.612.868,0637**), confrontando com **Área Remanescente**, daí deflete à direita no azimute de **119°28'38"** com uma distância de **2,83 m** do lado direito até o vértice **6** de coordenada (EX: **531.903,6063** NY: **8.612.866,6689**), confrontando com **Área Remanescente**, daí deflete à direita no azimute de **119°28'38"** com uma distância de **12,29 m** do lado direito até o vértice **7** de coordenada (EX: **531.914,3028** NY: **8.612.860,6228**), confrontando com **Lote 31**, daí deflete à esquerda no azimute de **0°00'00"** com uma distância de **0,00 m** do lado direito até o vértice **8** de coordenada (EX: **531.914,3028** NY: **8.612.860,6228**), confrontando com **Lote 31**, daí deflete à esquerda no azimute de **119°28'32"** com uma distância de **0,41 m** do lado direito até o vértice **1** de coordenada (EX: **531.914,6632** NY: **8.612.860,4191**), confrontando com **Travessa N**.

Descrição Perimétrica

Pontos		Coordenadas X	Coordenadas Y	Azimute	Distância
001	002	531.912,9257	8.612.856,8893	206°12'29"	3,934 m
002	003	531.911,5815	8.612.857,6437	299°18'08"	1,541 m
003	004	531.898,9526	8.612.864,3164	297°51'02"	14,283 m
004	005	531.901,1387	8.612.868,0637	30°15'30"	4,338 m
005	006	531.903,6063	8.612.866,6689	119°28'38"	2,835 m
006	007	531.914,3028	8.612.860,6228	119°28'37"	12,287 m
007	001	531.914,6632	8.612.860,4191	119°28'31"	0,414 m

Santo Amaro - Ba, Segunda-feira, 22 de Janeiro de 2024.


Fabio de Mello Lopes

Engenheiro Agrimensor
 CREA:72566/D BA
 ART: BA20230479011

Memorial Descritivo

Quadra 71	Lote 31	Área Total: 66,05 metros ²	Perímetro: 35,08 metros
Beneficiário: Neide Rufino dos Santos			Município: Santo Amaro BA

O Lote de terreno sob nº 31, localizado no Bairro Candolândia, na quadra formada pela **Rua M, Travessa N, Escadaria 01 e Rua N**, distante 4,34 m da esquina da Travessa N, de formato irregular, abrangendo uma área de **66,05** (sessenta e seis metros quadrados e cinco décimos quadrados) e um perímetro de **35,08 m**.

Para quem da Travessa N olha para o lote 31 inicia-se a descrição no vértice **1** na coordenada (EX: **531.916,7572** NY: **8.612.865,4393**), no azimute de **207°00'10"** com uma distância de **5,41 m** de frente até o vértice **2** de coordenada (EX: **531.914,3028** NY: **8.612.860,6228**), confrontando com **Travessa N**, daí deflete à direita no azimute de **299°28'38"** com uma distância de **12,29 m** do lado esquerdo até o vértice **3** de coordenada (EX: **531.903,6063** NY: **8.612.866,6689**), confrontando com **Lote 30**, daí deflete à direita no azimute de **31°59'26"** com uma distância de **5,57 m** ao fundo até o vértice **4** de coordenada (EX: **531.906,5567** NY: **8.612.871,3923**), confrontando com **Área Remanescente**, daí deflete à direita no azimute de **120°16'03"** com uma distância de **11,81 m** do lado direito até o vértice **1** de coordenada (EX: **531.916,7572** NY: **8.612.865,4393**), confrontando com **Lote 32**.

Descrição Perimétrica

Pontos	Coordenadas X	Coordenadas Y	Azimute	Distância
001 002	531.914,3028	8.612.860,6228	207°00'10"	5,406 m
002 003	531.903,6063	8.612.866,6689	299°28'38"	12,287 m
003 004	531.906,5567	8.612.871,3923	31°59'26"	5,569 m
004 001	531.916,7572	8.612.865,4393	120°16'03"	11,811 m

Santo Amaro - Ba, Segunda-feira, 22 de Janeiro de 2024.



Fabio de Mello Lopes

Engenheiro Agrimensor

CREA:72566/D BA

ART: BA20230479011

Memorial Descritivo

Quadra 71	Lote 32	Área Total: 53,70 metros ²	Perímetro: 32,49 metros
Beneficiário: Município de Santo Amaro			Município: Santo Amaro BA

O Lote de terreno sob nº 32, localizado no Bairro Candolândia, na quadra formada pela **Rua M, Travessa N, Escadaria 01 e Rua N**, localizado na esquina da Travessa N, de formato irregular, abrangendo uma área de **53,70** (cinquenta e três metros quadrados e setenta decímetros quadrados) e um perímetro de **32,49 m**.

Para quem da Travessa N olha para o lote 32 inicia-se a descrição no vértice **1** na coordenada (EX: **531.919,0479** NY: **8.612.869,6800**), no azimute de **208°22'34"** com uma distância de

4,82 m de frente até o vértice **2** de coordenada (EX: **531.916,7572** NY: **8.612.865,4393**), confrontando com **Travessa N**, daí deflete à direita no azimute de **300°16'03"** com uma distância de **11,81 m** do lado esquerdo até o vértice **3** de coordenada (EX: **531.906,5567** NY: **8.612.871,3923**), confrontando com **Lote 31**, daí deflete à direita no azimute de **33°24'43"** com uma distância de **4,44 m** ao fundo até o vértice **4** de coordenada (EX: **531.909,0028** NY: **8.612.875,1003**), confrontando com **Área Remanescente**, daí deflete à direita no azimute de **118°21'03"** com uma distância de **2,42 m** do lado direito até o vértice **5** de coordenada (EX: **531.911,1316** NY: **8.612.873,9516**), confrontando com **Área Remanescente**, daí deflete à direita no azimute de **118°21'05"** com uma distância de **9,00 m** do lado direito até o vértice **1** de coordenada (EX: **531.919,0479** NY: **8.612.869,6800**), confrontando com **Lote 33**.

Descrição Perimétrica

Pontos		Coordenadas X	Coordenadas Y	Azimute	Distância
001	002	531.916,7572	8.612.865,4393	208°22'34"	4,820 m
002	003	531.906,5567	8.612.871,3923	300°16'03"	11,811 m
003	004	531.909,0028	8.612.875,1003	33°24'43"	4,442 m
004	005	531.911,1316	8.612.873,9516	118°21'03"	2,419 m
005	001	531.919,0479	8.612.869,6800	118°21'05"	8,995 m

Santo Amaro - Ba, Segunda-feira, 22 de Janeiro de 2024.



Fabio de Mello Lopes

Engenheiro Agrimensor

CREA:72566/D BA

ART: BA20230479011

Memorial Descritivo

Quadra 71	Lote 33	Área Total: 23,74 metros ²	Perímetro: 23,24 metros
Beneficiário: Município de Santo Amaro			Município: Santo Amaro BA

O Lote de terreno sob nº 33, localizado no Bairro Candolândia, na quadra formada pela **Rua M, Travessa N, Escadaria 01 e Rua N**, distante 0,00 m da esquina da Travessa N, de formato irregular, abrangendo uma área de **23,74** (vinte e três metros quadrados e setenta e quatro décimos quadrados) e um perímetro de **23,24 m**.

Para quem da Travessa N olha para o lote 33 inicia-se a descrição no vértice **1** na coordenada (EX: **531.920,3178** NY: **8.612.871,9741**), no azimute de **208°58'01"** com uma distância de

2,62 m de frente até o vértice **2** de coordenada (EX: **531.919,0479** NY: **8.612.869,6800**), confrontando com **Travessa N**, daí deflete à direita no azimute de **298°20'35"** com uma distância de **9,00 m** do lado esquerdo até o vértice **3** de coordenada (EX: **531.911,1310** NY: **8.612.873,9505**), confrontando com **Lote 32**, daí deflete à direita no azimute de **29°50'24"** com uma distância de **2,67 m** ao fundo até o vértice **4** de coordenada (EX: **531.912,4594** NY: **8.612.876,2662**), confrontando com **Área Remanescente**, daí deflete à direita no azimute de **118°38'33"** com uma distância de **8,95 m** do lado direito até o vértice **1** de coordenada (EX: **531.920,3178** NY: **8.612.871,9741**), confrontando com **Lote 34**.

Descrição Perimétrica

Pontos		Coordenadas X	Coordenadas Y	Azimute	Distância
001	002	531.919,0479	8.612.869,6800	208°58'01"	2,622 m
002	003	531.911,1310	8.612.873,9505	298°20'35"	8,995 m
003	004	531.912,4594	8.612.876,2662	29°50'24"	2,670 m
004	001	531.920,3178	8.612.871,9741	118°38'33"	8,954 m

Santo Amaro - Ba, Segunda-feira, 22 de Janeiro de 2024.



Fabio de Mello Lopes

Engenheiro Agrimensor

CREA:72566/D BA

ART: BA20230479011

Memorial Descritivo

Quadra 71	Lote 34	Área Total: 57,98 metros ²	Perímetro: 30,91 metros
Beneficiário: Município de Santo Amaro			Município: Santo Amaro BA

O Lote de terreno sob nº 34, localizado no Bairro Candolândia, na quadra formada pela **Rua M, Travessa N, Escadaria 01 e Rua N**, localizado na esquina da Travessa N, de formato irregular, abrangendo uma área de **57,98** (cinquenta e sete metros quadrados e noventa e oito décimos quadrados) e um perímetro de **30,91 m**.

Para quem da Travessa N olha para o lote 34 inicia-se a descrição no vértice **1** na coordenada (EX: **531.923,3046** NY: **8.612.877,6253**), no azimute de **207°51'27"** com uma distância de **6,39 m** de frente até o vértice **2** de coordenada (EX: **531.920,3178** NY: **8.612.871,9741**), confrontando com **Travessa N**, daí deflete à direita no azimute de **298°38'33"** com uma distância

de **8,95 m** do lado esquerdo até o vértice **3** de coordenada (EX: **531.912,4594** NY: **8.612.876,2662**), confrontando com **Lote 33**, daí deflete à direita no azimute de **26°17'32"** com uma distância de **6,44 m** ao fundo até o vértice **4** de coordenada (EX: **531.915,3113** NY: **8.612.882,0386**), confrontando com **Área Remanescente**, daí deflete à direita no azimute de **118°54'16"** com uma distância de **1,20 m** do lado direito até o vértice **5** de coordenada (EX: **531.916,3640** NY: **8.612.881,4574**), confrontando com **Área Remanescente**, daí deflete à esquerda no azimute de **118°54'15"** com uma distância de **7,93 m** do lado direito até o vértice **1** de coordenada (EX: **531.923,3046** NY: **8.612.877,6253**), confrontando com **Lote 35**.

Descrição Perimétrica

Pontos		Coordenadas X	Coordenadas Y	Azimute	Distância
001	002	531.920,3178	8.612.871,9741	207°51'27"	6,392 m
002	003	531.912,4594	8.612.876,2662	298°38'33"	8,954 m
003	004	531.915,3113	8.612.882,0386	26°17'32"	6,438 m
004	005	531.916,3640	8.612.881,4574	118°54'16"	1,203 m
005	001	531.923,3046	8.612.877,6253	118°54'15"	7,928 m

Santo Amaro - Ba, Segunda-feira, 22 de Janeiro de 2024.


Fabio de Mello Lopes

Engenheiro Agrimensor
CREA: 72566/D BA
ART: BA20230479011

Memorial Descritivo

Quadra 71	Lote 35	Área Total: 19,32 metros ²	Perímetro: 20,66 metros
Beneficiário: Município de Santo Amaro			Município: Santo Amaro BA

O Lote de terreno sob nº 35, localizado no Bairro Candolândia, na quadra formada pela **Rua M, Travessa N, Escadaria 01 e Rua N**, distante 0,00 m da esquina da Travessa N, de formato irregular, abrangendo uma área de **19,32** (dezenove metros quadrados e trinta e dois decímetros quadrados) e um perímetro de **20,66 m**.

Para quem da Travessa N olha para o lote 35 inicia-se a descrição no vértice **1** na coordenada (EX: **531.924,4293** NY: **8.612.879,9022**), no azimute de **206°17'16"** com uma distância de **2,54 m** de frente até o vértice **2** de coordenada (EX: **531.923,3046** NY: **8.612.877,6253**), confrontando com **Travessa N**, daí deflete à direita no azimute de **298°54'15"** com uma distância de **7,93 m** do lado esquerdo até o vértice **3** de coordenada (EX: **531.916,3640** NY: **8.612.881,4574**), confrontando com **Lote 34**, daí deflete à direita no azimute de **28°24'19"** com

uma distância de **2,36 m** ao fundo até o vértice **4** de coordenada (EX: **531.917,4888** NY: **8.612.883,5371**), confrontando com **Área Remanescente**, daí deflete à direita no azimute de **117°38'30"** com uma distância de **7,83 m** do lado direito até o vértice **1** de coordenada (EX: **531.924,4293** NY: **8.612.879,9022**), confrontando com **Lote 36**.

Descrição Perimétrica

Pontos		Coordenadas X	Coordenadas Y	Azimute	Distância
001	002	531.923,3046	8.612.877,6253	206°17'16"	2,540 m
002	003	531.916,3640	8.612.881,4574	298°54'15"	7,928 m
003	004	531.917,4888	8.612.883,5371	28°24'19"	2,364 m
004	001	531.924,4293	8.612.879,9022	117°38'30"	7,835 m

Santo Amaro - Ba, Segunda-feira, 22 de Janeiro de 2024.



Fabio de Mello Lopes

Engenheiro Agrimensor
CREA:72566/D BA
ART: BA20230479011

Memorial Descritivo

Quadra 71	Lote 36	Área Total: 86,01 metros ²	Perímetro: 41,56 metros
Beneficiário: Município de Santo Amaro			Município: Santo Amaro BA

O Lote de terreno sob nº 36, localizado no Bairro Candolândia, na quadra formada pela **Rua M, Travessa N, Escadaria 01 e Rua N**, localizado na esquina da Travessa N, de formato irregular, abrangendo uma área de **86,01** (oitenta e seis metros quadrados e um décimos quadrados) e um perímetro de **41,56 m**.

Para quem da Travessa N olha para o lote 36 inicia-se a descrição no vértice **1** na coordenada (EX: **531.926,8283** NY: **8.612.885,1167**), no azimute de **204°42'18"** com uma distância de **5,74 m** de frente até o vértice **2** de coordenada (EX: **531.924,4293** NY: **8.612.879,9022**), confrontando com **Travessa N**, daí deflete à direita no azimute de **297°38'30"** com uma distância de **7,83 m** do lado esquerdo até o vértice **3** de coordenada (EX: **531.917,4888** NY: **8.612.883,5371**), confrontando com **Lote 35**, daí deflete à esquerda no azimute de **296°33'54"** com uma distância de **7,19 m** do lado esquerdo até o vértice **4** de coordenada (EX: **531.911,0557**

NY: **8.612.886,7536**), confrontando com **Área Remanescente**, daí deflete à direita no azimute de **24°58'59"** com uma distância de **5,80 m** ao fundo até o vértice **5** de coordenada (EX: **531.913,5048** NY: **8.612.892,0098**), confrontando com **Área Remanescente**, daí deflete à direita no azimute de **117°21'20"** com uma distância de **15,00 m** do lado direito até o vértice **1** de coordenada (EX: **531.926,8283** NY: **8.612.885,1167**), confrontando com **Lote 37**.

Descrição Perimétrica

Pontos		Coordenadas X	Coordenadas Y	Azimute	Distância
001	002	531.924,4293	8.612.879,9022	204°42'18"	5,740 m
002	003	531.917,4888	8.612.883,5371	297°38'30"	7,835 m
003	004	531.911,0557	8.612.886,7536	296°33'54"	7,192 m
004	005	531.913,5048	8.612.892,0098	24°58'59"	5,799 m
005	001	531.926,8283	8.612.885,1167	117°21'20"	15,001 m

Santo Amaro - Ba, Segunda-feira, 22 de Janeiro de 2024.



Fabio de Mello Lopes

Engenheiro Agrimensor

CREA:72566/D BA

ART: BA20230479011

Memorial Descritivo

Quadra 71	Lote 37	Área Total: 105,24 metros ²	Perímetro: 48,65 metros
Beneficiário: Município de Santo Amaro			Município: Santo Amaro BA

O Lote de terreno sob nº 37, localizado no Bairro Candolândia, na quadra formada pela **Rua M, Travessa N, Escadaria 01 e Rua N**, localizado na esquina da Travessa N, de formato irregular, abrangendo uma área de **105,24** (cento e cinco metros quadrados e vinte e quatro décimos quadrados) e um perímetro de **48,65 m**.

Para quem da Travessa N olha para o lote 37 inicia-se a descrição no vértice **1** na coordenada (EX: **531.929,0518** NY: **8.612.891,0812**), no azimute de **200°26'43"** com uma distância de **6,37 m** de frente até o vértice **2** de coordenada (EX: **531.926,8283** NY: **8.612.885,1167**), confrontando com **Travessa N**, daí deflete à direita no azimute de **297°21'20"** com uma distância de **15,00 m** do lado esquerdo até o vértice **3** de coordenada (EX: **531.913,5048** NY: **8.612.892,0098**), confrontando com **Lote 36**, daí deflete à direita no azimute de **297°21'22"** com uma distância de **3,80 m** do lado esquerdo até o vértice **4** de coordenada (EX: **531.910,1298** NY: **8.612.893,7559**), confrontando com **Área Remanescente**, daí deflete à direita no azimute de **22°09'20"** com uma distância de **4,95 m** ao fundo até o vértice **5** de coordenada (EX:

531.911,9953 NY: **8.612.898,3373**), confrontando com **Área Remanescente**, daí deflete à direita no azimute de **113°02'46"** com uma distância de **2,35 m** do lado direito até o vértice **6** de coordenada (EX: **531.914,1608** NY: **8.612.897,4160**), confrontando com **Área Remanescente**, daí deflete à esquerda no azimute de **113°02'43"** com uma distância de **16,18 m** do lado direito até o vértice **1** de coordenada (EX: **531.929,0518** NY: **8.612.891,0812**), confrontando com **Lote 38**.

Descrição Perimétrica

Pontos		Coordenadas X	Coordenadas Y	Azimute	Distância
001	002	531.926,8283	8.612.885,1167	200°26'43"	6,365 m
002	003	531.913,5048	8.612.892,0098	297°21'20"	15,001 m
003	004	531.910,1298	8.612.893,7559	297°21'22"	3,800 m
004	005	531.911,9953	8.612.898,3373	22°09'20"	4,947 m
005	006	531.914,1608	8.612.897,4160	113°02'46"	2,353 m
006	001	531.929,0518	8.612.891,0812	113°02'43"	16,182 m

Santo Amaro - Ba, Segunda-feira, 22 de Janeiro de 2024.



Fabio de Mello Lopes

Engenheiro Agrimensor

CREA:72566/D BA

ART: BA20230479011

Memorial Descritivo

Quadra 71	Lote 38	Área Total: 98,51 metros ²	Perímetro: 44,47 metros
Beneficiário: Município de Santo Amaro			Município: Santo Amaro BA

O Lote de terreno sob nº 38, localizado no Bairro Candolândia, na quadra formada pela **Rua M, Travessa N, Escadaria 01 e Rua N**, localizado na esquina da Travessa N, de formato irregular, abrangendo uma área de **98,51** (noventa e oito metros quadrados e cinquenta e um décimos quadrados) e um perímetro de **44,47 m**.

Para quem da Travessa N olha para o lote 38 inicia-se a descrição no vértice **1** na coordenada (EX: **531.931,0133** NY: **8.612.896,7667**), no azimute de **199°02'03"** com uma distância de **6,01 m** de frente até o vértice **2** de coordenada (EX: **531.929,0518** NY: **8.612.891,0812**), confrontando com **Travessa N**, daí deflete à direita no azimute de **293°02'43"** com uma distância de **16,18 m** do lado esquerdo até o vértice **3** de coordenada (EX: **531.914,1608** NY: **8.612.897,4160**), confrontando com **Lote 37**, daí deflete à direita no azimute de **20°39'05"** com uma distância de **6,25 m** ao fundo até o vértice **4** de coordenada (EX: **531.916,3640** NY: **8.612.903,2615**), confrontando com **Área Remanescente**, daí deflete à direita no azimute de **113°54'37"** com uma distância de **2,79 m** do lado direito até o vértice **5** de coordenada (EX:

531.918,9129 NY: **8.612.902,1314**), confrontando com **Área Remanescente**, daí deflete à esquerda no azimute de **0°00'00"** com uma distância de **0,00 m** do lado direito até o vértice **6** de coordenada (EX: **531.918,9129** NY: **8.612.902,1314**), confrontando com **Lote 39**, daí deflete à esquerda no azimute de **113°54'36"** com uma distância de **11,30 m** do lado direito até o vértice **7** de coordenada (EX: **531.929,2410** NY: **8.612.897,5525**), confrontando com **Lote 39**, daí deflete à direita no azimute de **113°54'38"** com uma distância de **1,94 m** do lado direito até o vértice **1** de coordenada (EX: **531.931,0133** NY: **8.612.896,7667**), confrontando com **Travessa N**.

Descrição Perimétrica

Pontos		Coordenadas X	Coordenadas Y	Azimute	Distância
001	002	531.929,0518	8.612.891,0812	199°02'04"	6,014 m
002	003	531.914,1608	8.612.897,4160	293°02'44"	16,182 m
003	004	531.916,3640	8.612.903,2615	20°39'06"	6,247 m
004	005	531.918,9129	8.612.902,1314	113°54'39"	2,788 m
005	006	531.929,2410	8.612.897,5525	113°54'35"	11,298 m
006	001	531.931,0133	8.612.896,7667	113°54'41"	1,939 m

Santo Amaro - Ba, Segunda-feira, 22 de Janeiro de 2024.



Fabio de Mello Lopes

Engenheiro Agrimensor

CREA:72566/D BA

ART: BA20230479011

Memorial Descritivo

Quadra 71	Lote 39	Área Total: 73,69 metros ²	Perímetro: 35,33 metros
Beneficiário: Município de Santo Amaro			Município: Santo Amaro BA

O Lote de terreno sob nº 39, localizado no Bairro Candolândia, na quadra formada pela **Rua M, Travessa N, Escadaria 01 e Rua N**, localizado na esquina da Travessa N, de formato irregular, abrangendo uma área de **73,69** (setenta e três metros quadrados e sessenta e nove décimos quadrados) e um perímetro de **35,35 m**.

Para quem da Travessa N olha para o lote 39 inicia-se a descrição no vértice **1** na coordenada (EX: **531.931,5071** NY: **8.612.904,4960**), no azimute de **198°04'29"** com uma distância de **7,30 m** de frente até o vértice **2** de coordenada (EX: **531.929,2410** NY: **8.612.897,5525**), confrontando com **Travessa N**, daí deflete à direita no azimute de **293°54'36"** com uma distância de **11,30 m** do lado esquerdo até o vértice **3** de coordenada (EX: **531.918,9129** NY: **8.612.902,1314**), confrontando com **Lote 38**, daí deflete à direita no azimute de **25°06'24"** com uma distância de **6,28 m** ao fundo até o vértice **4** de coordenada (EX: **531.921,5763** NY: **8.612.907,8154**), confrontando com **Área Remanescente**, daí deflete à direita no azimute de

108°28'57" com uma distância de **10,47 m** do lado direito até o vértice **1** de coordenada (EX: **531.931,5071** NY: **8.612.904,4960**), confrontando com **Área Remanescente**.

Descrição Perimétrica

Pontos	Coordenadas X	Coordenadas Y	Azimute	Distância
001 002	531.929,2410	8.612.897,5525	198°04'29"	7,304 m
002 003	531.918,9129	8.612.902,1314	293°54'36"	11,298 m
003 004	531.921,5763	8.612.907,8154	25°06'24"	6,277 m
004 001	531.931,5071	8.612.904,4960	108°28'57"	10,471 m

Santo Amaro - Ba, Segunda-feira, 22 de Janeiro de 2024.


Fabio de Mello Lopes

Engenheiro Agrimensor

CREA:72566/D BA

ART: BA20230479011

Memorial Descritivo

Quadra 71	Lote 40	Área Total: 239,53 metros ²	Perímetro: 69,53 metros
Beneficiário: Município de Santo Amaro			Município: Santo Amaro BA

O Lote de terreno sob nº 40, localizado no Bairro Candolândia, na quadra formada pela **Rua M, Travessa N, Escadaria 01 e Rua N**, localizado na esquina da Travessa N, de formato irregular, abrangendo uma área de **239,53** (duzentos e trinta e nove metros quadrados e cinquenta e três decímetros quadrados) e um perímetro de **69,53 m**.

Para quem da Travessa N olha para o lote 40 inicia-se a descrição no vértice **1** na coordenada (EX: **531.928,0162** NY: **8.612.947,8265**), no azimute de **177°44'51"** com uma distância de **9,02 m** de frente até o vértice **2** de coordenada (EX: **531.928,3707** NY: **8.612.938,8124**), confrontando com **Travessa N**, daí deflete à direita no azimute de **265°14'47"** com uma distância de **25,30 m** do lado esquerdo até o vértice **3** de coordenada (EX: **531.903,1618** NY: **8.612.936,7161**), confrontando com **Área Remanescente**, daí deflete à direita no azimute de **357°47'07"** com uma distância de **9,94 m** ao fundo até o vértice **4** de coordenada (EX: **531.902,7778** NY: **8.612.946,6469**), confrontando com **Área Remanescente**, daí deflete à

direita no azimute de **87°19'26"** com uma distância de **25,27 m** do lado direito até o vértice **1** de coordenada (EX: **531.928,0162** NY: **8.612.947,8265**), confrontando com **Lote 41**.

Descrição Perimétrica

Pontos		Coordenadas X	Coordenadas Y	Azimute	Distância
001	002	531.928,3707	8.612.938,8124	177°44'51"	9,021 m
002	003	531.903,1618	8.612.936,7161	265°14'47"	25,296 m
003	004	531.902,7778	8.612.946,6469	357°47'07"	9,938 m
004	001	531.928,0162	8.612.947,8265	87°19'26"	25,266 m

Santo Amaro - Ba, Segunda-feira, 22 de Janeiro de 2024.


Fabio de Mello Lopes

Engenheiro Agrimensor
CREA:72566/D BA
ART: BA20230479011

Memorial Descritivo

Quadra 71	Lote 41	Área Total: 146,00 metros ²	Perímetro: 71,38 metros
Beneficiário: Município de Santo Amaro			Município: Santo Amaro BA

O Lote de terreno sob nº 41, localizado no Bairro Candolândia, na quadra formada pela **Rua M, Travessa N, Escadaria 01 e Rua N**, localizado na esquina da Travessa N, de formato irregular, abrangendo uma área de **146,00** (cento e quarenta e seis metros quadrados) e um perímetro de **71,38 m**.

Para quem da Travessa N olha para o lote 41 inicia-se a descrição no vértice **1** na coordenada (EX: **531.928,0436** NY: **8.612.953,6286**), no azimute de **180°16'15"** com uma distância de **5,80 m** de frente até o vértice **2** de coordenada (EX: **531.928,0162** NY: **8.612.947,8265**), confrontando com **Travessa N**, daí deflete à direita no azimute de **267°19'26"** com uma distância de **25,27 m** do lado esquerdo até o vértice **3** de coordenada (EX: **531.902,7778** NY: **8.612.946,6469**), confrontando com **Lote 40**, daí deflete à direita no azimute de **267°55'55"** com uma distância de **4,94 m** do lado esquerdo até o vértice **4** de coordenada (EX: **531.897,8399** NY: **8.612.946,4685**), confrontando com **Área Remanescente**, daí deflete à direita no azimute de **356°40'21"** com uma distância de **4,73 m** ao fundo até o vértice **5** de coordenada (EX:

531.897,5655 NY: **8.612.951,1870**), confrontando com **Área Remanescente**, daí deflete à direita no azimute de **88°51'10"** com uma distância de **15,76 m** do lado direito até o vértice **6** de coordenada (EX: **531.913,3190** NY: **8.612.951,5025**), confrontando com **Área Remanescente**, daí deflete à esquerda no azimute de **81°47'02"** com uma distância de **14,88 m** do lado direito até o vértice **1** de coordenada (EX: **531.928,0436** NY: **8.612.953,6286**), confrontando com **Lote 42**.

Descrição Perimétrica

Pontos		Coordenadas X	Coordenadas Y	Azimute	Distância
001	002	531.928,0162	8.612.947,8265	180°16'15"	5,802 m
002	003	531.902,7778	8.612.946,6469	267°19'26"	25,266 m
003	004	531.897,8399	8.612.946,4685	267°55'55"	4,941 m
004	005	531.897,5655	8.612.951,1870	356°40'21"	4,726 m
005	006	531.913,3190	8.612.951,5025	88°51'10"	15,757 m
006	001	531.928,0436	8.612.953,6286	81°47'02"	14,877 m

Santo Amaro - Ba, Segunda-feira, 22 de Janeiro de 2024.



Fabio de Mello Lopes

Engenheiro Agrimensor

CREA:72566/D BA

ART: BA20230479011

Memorial Descritivo

Quadra 71	Lote 42	Área Total: 80,77 metros ²	Perímetro: 40,56 metros
Beneficiário: Município de Santo Amaro			Município: Santo Amaro BA

O Lote de terreno sob nº 42, localizado no Bairro Candolândia, na quadra formada pela **Rua M, Travessa N, Escadaria 01 e Rua N**, distante 0,00 m da esquina da Travessa N, de formato irregular, abrangendo uma área de **80,77** (oitenta metros quadrados e setenta e sete décimos quadrados) e um perímetro de **40,56 m**.

Para quem da Travessa N olha para o lote 42 inicia-se a descrição no vértice **1** na coordenada (EX: **531.927,4950** NY: **8.612.958,8683**), no azimute de **174°01'20"** com uma distância de **5,27 m** de frente até o vértice **2** de coordenada (EX: **531.928,0436** NY: **8.612.953,6286**), confrontando com **Travessa N**, daí deflete à direita no azimute de **261°47'02"** com uma distância de **14,88 m** do lado esquerdo até o vértice **3** de coordenada (EX: **531.913,3190** NY: **8.612.951,5025**), confrontando com **Lote 41**, daí deflete à direita no azimute de **354°54'01"** com uma distância de **5,63 m** ao fundo até o vértice **4** de coordenada (EX: **531.912,8183** NY: **8.612.957,1126**), confrontando com **Área Remanescente**, daí deflete à direita no azimute de

83°10'42" com uma distância de **14,78 m** do lado direito até o vértice **1** de coordenada (EX: **531.927,4950** NY: **8.612.958,8683**), confrontando com **Lote 43**.

Descrição Perimétrica

Pontos	Coordenadas X	Coordenadas Y	Azimute	Distância
001 002	531.928,0436	8.612.953,6286	174°01'20"	5,268 m
002 003	531.913,3190	8.612.951,5025	261°47'02"	14,877 m
003 004	531.912,8183	8.612.957,1126	354°54'01"	5,632 m
004 001	531.927,4950	8.612.958,8683	83°10'42"	14,781 m

Santo Amaro - Ba, Segunda-feira, 22 de Janeiro de 2024.



Fabio de Mello Lopes

Engenheiro Agrimensor

CREA:72566/D BA

ART: BA20230479011

Memorial Descritivo

Quadra 71	Lote 43	Área Total: 88,30 metros ²	Perímetro: 56,89 metros
Beneficiário: Município de Santo Amaro			Município: Santo Amaro BA

O Lote de terreno sob nº 43, localizado no Bairro Candolândia, na quadra formada pela **Rua M, Travessa N, Escadaria 01 e Rua N**, localizado na esquina da Travessa N, de formato irregular, abrangendo uma área de **88,30** (oitenta e oito metros quadrados e trinta décimos quadrados) e um perímetro de **56,89 m**.

Para quem da Travessa N olha para o lote 43 inicia-se a descrição no vértice **1** na coordenada (EX: **531.926,9395** NY: **8.612.964,4783**), no azimute de **174°20'42"** com uma distância de **5,64 m** de frente até o vértice **2** de coordenada (EX: **531.927,4950** NY: **8.612.958,8683**), confrontando com **Travessa N**, daí deflete à direita no azimute de **263°10'42"** com uma distância de **14,78 m** do lado esquerdo até o vértice **3** de coordenada (EX: **531.912,8183** NY: **8.612.957,1126**), confrontando com **Lote 42**, daí deflete à esquerda no azimute de **259°37'23"** com uma distância de **8,76 m** do lado esquerdo até o vértice **4** de coordenada (EX: **531.904,2043** NY: **8.612.955,5352**), confrontando com **Área Remanescente**, daí deflete à direita no azimute de **355°14'10"** com uma distância de **1,32 m** ao fundo até o vértice **5** de coordenada (EX:

531.904,0946 NY: **8.612.956,8520**), confrontando com **Área Remanescente**, daí deflete à direita no azimute de **79°35'02"** com uma distância de **7,59 m** do lado direito até o vértice **6** de coordenada (EX: **531.911,5564** NY: **8.612.958,2236**), confrontando com **Área Remanescente**, daí deflete à esquerda no azimute de **358°57'31"** com uma distância de **3,02 m** do lado direito até o vértice **7** de coordenada (EX: **531.911,5015** NY: **8.612.961,2412**), confrontando com **Área Remanescente**, daí deflete à direita no azimute de **78°09'26"** com uma distância de **3,51 m** do lado direito até o vértice **8** de coordenada (EX: **531.914,9336** NY: **8.612.961,9609**), confrontando com **Lote 44**, daí deflete à direita no azimute de **78°09'27"** com uma distância de **12,27 m** do lado direito até o vértice **1** de coordenada (EX: **531.926,9395** NY: **8.612.964,4783**), confrontando com **Área Remanescente**.

Descrição Perimétrica

Pontos	Coordenadas X	Coordenadas Y	Azimute	Distância
001 002	531.927,4950	8.612.958,8683	174°20'42"	5,637 m
002 003	531.912,8183	8.612.957,1126	263°10'42"	14,781 m
003 004	531.904,2043	8.612.955,5352	259°37'23"	8,757 m
004 005	531.904,0946	8.612.956,8520	355°14'10"	1,321 m
005 006	531.911,5564	8.612.958,2236	79°35'02"	7,587 m
006 007	531.911,5015	8.612.961,2412	358°57'31"	3,018 m
007 008	531.914,9336	8.612.961,9609	78°09'26"	3,507 m
008 001	531.926,9395	8.612.964,4783	78°09'27"	12,267 m

Santo Amaro - Ba, Segunda-feira, 22 de Janeiro de 2024.



Fabio de Mello Lopes

Engenheiro Agrimensor

CREA:72566/D BA

ART: BA20230479011

Memorial Descritivo

Quadra 71	Lote 44	Área Total: 71,87 metros ²	Perímetro: 35,93 metros
Beneficiário: Município de Santo Amaro			Município: Santo Amaro BA

O Lote de terreno sob nº 44, localizado no Bairro Candolândia, na quadra formada pela **Rua M, Travessa N, Escadaria 01 e Rua N**, de formato irregular, abrangendo uma área de **71,87** (setenta e um metros quadrados e oitenta e sete décimos quadrados) e um perímetro de **35,93 m**.

Para quem da Travessa N olha para o lote 44 inicia-se a descrição no vértice **1** na coordenada (EX: **531.913,9156** NY: **8.612.967,8457**), no azimute de **170°11'08"** com uma distância de **5,97 m** de frente até o vértice **2** de coordenada (EX: **531.914,9336** NY: **8.612.961,9609**), confrontando com **Área Remanescente**, daí deflete à direita no azimute de **258°09'26"** com uma distância de **3,51 m** do lado esquerdo até o vértice **3** de coordenada (EX: **531.911,5015** NY: **8.612.961,2412**), confrontando com **Lote 43**, daí deflete à esquerda no azimute de **255°01'21"** com uma distância de **8,20 m** do lado esquerdo até o vértice **4** de coordenada (EX: **531.903,5802** NY: **8.612.959,1220**), confrontando com **Área Remanescente**, daí deflete à direita no azimute de **348°18'08"** com uma distância de **6,36 m** ao fundo até o vértice **5** de coordenada (EX: **531.902,2908** NY: **8.612.965,3494**), confrontando com **Área Remanescente**, daí deflete à

direita no azimute de **77°52'48"** com uma distância de **11,89 m** do lado direito até o vértice **1** de coordenada (EX: **531.913,9156** NY: **8.612.967,8457**), confrontando com **Área Remanescente**.

Descrição Perimétrica

Pontos		Coordenadas X	Coordenadas Y	Azimute	Distância
001	002	531.914,9336	8.612.961,9609	170°11'08"	5,972 m
002	003	531.911,5015	8.612.961,2412	258°09'26"	3,507 m
003	004	531.903,5802	8.612.959,1220	255°01'21"	8,200 m
004	005	531.902,2908	8.612.965,3494	348°18'08"	6,359 m
005	001	531.913,9156	8.612.967,8457	77°52'48"	11,890 m

Santo Amaro - Ba, Segunda-feira, 22 de Janeiro de 2024.



Fabio de Mello Lopes

Engenheiro Agrimensor

CREA:72566/D BA

ART: BA20230479011

Memorial Descritivo

Quadra 71	Lote 45	Área Total: 52,30 metros ²	Perímetro: 31,40 metros
Beneficiário: Município de Santo Amaro			Município: Santo Amaro BA

O Lote de terreno sob nº 45, localizado no Bairro Candolândia, na quadra formada pela **Rua M, Travessa N, Escadaria 01 e Rua N**, localizado na esquina da Travessa N, de formato irregular, abrangendo uma área de **52,30** (cinquenta e dois metros quadrados e trinta décimos quadrados) e um perímetro de **31,40 m**.

Para quem da Travessa N olha para o lote 45 inicia-se a descrição no vértice **1** na coordenada (EX: **531.925,6227** NY: **8.612.979,1482**), no azimute de **182°01'06"** com uma distância de **6,23 m** de frente até o vértice **2** de coordenada (EX: **531.925,4032** NY: **8.612.972,9209**), confrontando com **Travessa N**, daí deflete à direita no azimute de **271°32'52"** com uma distância de **3,05 m** do lado esquerdo até o vértice **3** de coordenada (EX: **531.922,3581** NY: **8.612.973,0032**), confrontando com **Área Remanescente**, daí deflete à direita no azimute de **357°27'17"** com uma distância de **1,24 m** do lado esquerdo até o vértice **4** de coordenada (EX: **531.922,3033** NY: **8.612.974,2376**), confrontando com **Área Remanescente**, daí deflete à esquerda no azimute de **270°31'07"** com uma distância de **6,06 m** do lado esquerdo até o vértice **5** de coordenada (EX: **531.916,2406** NY: **8.612.974,2925**), confrontando com **Área Remanescente**, daí deflete à direita no azimute de **1°07'21"** com uma distância de **5,52 m** ao

fundo até o vértice **6** de coordenada (EX: **531.916,3488** NY: **8.612.979,8164**), confrontando com **Área Remanescente**, daí deflete à direita no azimute de **94°07'16"** com uma distância de **9,30 m** do lado direito até o vértice **1** de coordenada (EX: **531.925,6227** NY: **8.612.979,1482**), confrontando com **Lote 46**.

Descrição Perimétrica

Pontos	Coordenadas X	Coordenadas Y	Azimute	Distância
001 002	531.925,4032	8.612.972,9209	182°01'06"	6,231 m
002 003	531.922,3581	8.612.973,0032	271°32'52"	3,046 m
003 004	531.922,3033	8.612.974,2376	357°27'17"	1,236 m
004 005	531.916,2406	8.612.974,2925	270°31'07"	6,063 m
005 006	531.916,3488	8.612.979,8164	1°07'21"	5,525 m
006 001	531.925,6227	8.612.979,1482	94°07'16"	9,298 m

Santo Amaro - Ba, Segunda-feira, 22 de Janeiro de 2024.



Fabio de Mello Lopes

Engenheiro Agrimensor

CREA:72566/D BA

ART: BA20230479011

Memorial Descritivo

Quadra 71	Lote 46	Área Total: 56,63 metros ²	Perímetro: 31,54 metros
Beneficiário: Município de Santo Amaro			Município: Santo Amaro BA

O Lote de terreno sob nº 46, localizado no Bairro Candolândia, na quadra formada pela **Rua M, Travessa N, Escadaria 01 e Rua N**, localizado na esquina da Travessa N, de formato irregular, abrangendo uma área de **56,63** (cinquenta e seis metros quadrados e sessenta e três decímetros quadrados) e um perímetro de **31,54 m**.

Para quem da Travessa N olha para o lote 46 inicia-se a descrição no vértice **1** na coordenada (EX: **531.925,7050** NY: **8.612.984,4153**), no azimute de **180°53'43"** com uma distância de **5,27 m** de frente até o vértice **2** de coordenada (EX: **531.925,6227** NY: **8.612.979,1482**), confrontando com **Travessa N**, daí deflete à direita no azimute de **274°07'16"** com uma distância de **9,30 m** do lado esquerdo até o vértice **3** de coordenada (EX: **531.916,3488** NY: **8.612.979,8164**), confrontando com **Lote 45**, daí deflete à esquerda no azimute de **274°07'16"** com uma distância de **0,91 m** do lado esquerdo até o vértice **4** de coordenada (EX: **531.915,4382** NY: **8.612.979,8820**), confrontando com **Área Remanescente**, daí deflete à direita no azimute de **1°40'15"** com uma distância de **5,88 m** ao fundo até o vértice **5** de coordenada (EX: **531.915,6096** NY: **8.612.985,7595**), confrontando com **Área Remanescente**, daí deflete à

direita no azimute de **97°35'04"** com uma distância de **10,18 m** do lado direito até o vértice **1** de coordenada (EX: **531.925,7050** NY: **8.612.984,4153**), confrontando com **Lote 47**.

Descrição Perimétrica

Pontos	Coordenadas X	Coordenadas Y	Azimute	Distância
001 002	531.925,6227	8.612.979,1482	180°53'43"	5,268 m
002 003	531.916,3488	8.612.979,8164	274°07'16"	9,298 m
003 004	531.915,4382	8.612.979,8820	274°07'16"	0,913 m
004 005	531.915,6096	8.612.985,7595	1°40'15"	5,880 m
005 001	531.925,7050	8.612.984,4153	97°35'04"	10,184 m

Santo Amaro - Ba, Segunda-feira, 22 de Janeiro de 2024.



Fabio de Mello Lopes

Engenheiro Agrimensor

CREA:72566/D BA

ART: BA20230479011

Memorial Descritivo

Quadra 71	Lote 47	Área Total: 87,03 metros ²	Perímetro: 38,70 metros
Beneficiário: Município de Santo Amaro			Município: Santo Amaro BA

O Lote de terreno sob nº 47, localizado no Bairro Candolândia, na quadra formada pela **Rua M, Travessa N, Escadaria 01 e Rua N**, localizado na esquina da Travessa N, de formato irregular, abrangendo uma área de **87,03** (oitenta e sete metros quadrados e três décimos quadrados) e um perímetro de **38,70 m**.

Para quem da Travessa N olha para o lote 47 inicia-se a descrição no vértice **1** na coordenada (EX: **531.923,4315** NY: **8.612.996,6196**), no azimute de **158°59'54"** com uma distância de **7,12 m** de frente até o vértice **2** de coordenada (EX: **531.925,9827** NY: **8.612.989,9739**), confrontando com **Travessa N**, daí deflete à direita no azimute de **182°51'38"** com uma distância de **5,57 m** do lado esquerdo até o vértice **3** de coordenada (EX: **531.925,7050** NY: **8.612.984,4153**), confrontando com **Travessa N**, daí deflete à direita no azimute de **277°35'04"** com uma distância de **10,18 m** ao fundo até o vértice **4** de coordenada (EX: **531.915,6096** NY: **8.612.985,7595**), confrontando com **Lote 46**, daí deflete à direita no azimute de **23°03'45"** com uma distância de **12,88 m** do lado direito até o vértice **5** de coordenada (EX: **531.920,6539** NY: **8.612.997,6072**), confrontando com **Lote 48**, daí deflete à direita no azimute de **109°34'24"**

com uma distância de **2,95 m** do lado direito até o vértice **1** de coordenada (EX: **531.923,4315** NY: **8.612.996,6196**), confrontando com **Escadaria 01**.

Descrição Perimétrica

Pontos	Coordenadas X	Coordenadas Y	Azimute	Distância	
001	002	531.925,9827	8.612.989,9739	158°59'54"	7,119 m
002	003	531.925,7050	8.612.984,4153	182°51'38"	5,566 m
003	004	531.915,6096	8.612.985,7595	277°35'04"	10,184 m
004	005	531.920,6539	8.612.997,6072	23°03'45"	12,877 m
005	001	531.923,4315	8.612.996,6196	109°34'24"	2,948 m

Santo Amaro - Ba, Segunda-feira, 22 de Janeiro de 2024.



Fabio de Mello Lopes

Engenheiro Agrimensor

CREA:72566/D BA

ART: BA20230479011

Memorial Descritivo

Quadra 71	Lote 48	Área Total: 92,58 metros ²	Perímetro: 50,11 metros
Beneficiário: Município de Santo Amaro			Município: Santo Amaro BA

O Lote de terreno sob nº 48, localizado no Bairro Candolândia, na quadra formada pela **Rua M, Travessa N, Escadaria 01 e Rua N**, localizado na esquina da Escadaria 01, de formato irregular, abrangendo uma área de **92,58** (noventa e dois metros quadrados e cinquenta e oito décimos quadrados) e um perímetro de **50,11 m**.

Para quem da Escadaria 01 olha para o lote 48 inicia-se a descrição no vértice **1** na coordenada (EX: **531.916,8527** NY: **8.613.000,5031**), no azimute de **113°04'02"** com uma distância de **4,37 m** de frente até o vértice **2** de coordenada (EX: **531.920,8702** NY: **8.612.998,7922**), confrontando com **Escadaria 01**, daí deflete à direita no azimute de **202°41'34"** com uma distância de **1,18 m** do lado esquerdo até o vértice **3** de coordenada (EX: **531.920,4132** NY: **8.612.997,6994**), confrontando com **Escadaria 01**, daí deflete à esquerda no azimute de **110°57'39"** com uma distância de **0,26 m** do lado esquerdo até o vértice **4** de coordenada (EX: **531.920,6539** NY: **8.612.997,6072**), confrontando com **Escadaria 01**, daí deflete à direita no azimute de **203°03'45"** com uma distância de **12,88 m** do lado esquerdo até o vértice **5** de coordenada (EX: **531.915,6096** NY: **8.612.985,7595**), confrontando com **Lote 47**, daí deflete à esquerda no azimute de **201°00'40"** com uma distância de **6,42 m** do lado

esquerdo até o vértice **6** de coordenada (EX: **531.913,3086** NY: **8.612.979,7688**), confrontando com **Área Remanescente**, daí deflete à direita no azimute de **286°03'25"** com uma distância de **4,00 m** ao fundo até o vértice **7** de coordenada (EX: **531.909,4663** NY: **8.612.980,8747**), confrontando com **Área Remanescente**, daí deflete à direita no azimute de **16°39'10"** com uma distância de **7,32 m** do lado direito até o vértice **8** de coordenada (EX: **531.911,5649** NY: **8.612.987,8907**), confrontando com **Área Remanescente**, daí deflete à direita no azimute de **22°44'45"** com uma distância de **4,16 m** do lado direito até o vértice **9** de coordenada (EX: **531.913,1727** NY: **8.612.991,7257**), confrontando com **Área Remanescente**, daí deflete à direita no azimute de **22°44'45"** com uma distância de **9,52 m** do lado direito até o vértice **1** de coordenada (EX: **531.916,8527** NY: **8.613.000,5031**), confrontando com **Lote 49**.

Descrição Perimétrica

Pontos		Coordenadas X	Coordenadas Y	Azimute	Distância
001	002	531.920,8702	8.612.998,7922	113°04'02"	4,367 m
002	003	531.920,4132	8.612.997,6994	202°41'34"	1,185 m
003	004	531.920,6539	8.612.997,6072	110°57'39"	0,258 m
004	005	531.915,6096	8.612.985,7595	203°03'45"	12,877 m
005	006	531.913,3086	8.612.979,7688	201°00'40"	6,417 m
006	007	531.909,4663	8.612.980,8747	286°03'25"	3,998 m
007	008	531.911,5649	8.612.987,8907	16°39'10"	7,323 m
008	009	531.913,1727	8.612.991,7257	22°44'45"	4,158 m
009	001	531.916,8527	8.613.000,5031	22°44'45"	9,518 m

Santo Amaro - Ba, Segunda-feira, 22 de Janeiro de 2024.


Fabio de Mello Lopes

Engenheiro Agrimensor

CREA:72566/D BA

ART: BA20230479011

Memorial Descritivo

Quadra 71	Lote 49	Área Total: 40,23 metros ²	Perímetro: 29,83 metros
Beneficiário: Município de Santo Amaro			Município: Santo Amaro BA

O Lote de terreno sob nº 49, localizado no Bairro Candolândia, na quadra formada pela **Rua M, Travessa N, Escadaria 01 e Rua N**, localizado na esquina da Escadaria 01, de formato irregular, abrangendo uma área de **40,93** (quarenta metros quadrados e noventa e três décimos quadrados) e um perímetro de **29,83 m**.

Para quem da Escadaria 01 olha para o lote 49 inicia-se a descrição no vértice **1** na coordenada (EX: **531.914,0248** NY: **8.613.003,5555**), no azimute de **113°17'24"** com uma distância de **3,81 m** de frente até o vértice **2** de coordenada (EX: **531.917,5199** NY: **8.613.002,0509**), confrontando com **Escadaria 01**, daí deflete à direita no azimute de **203°19'11"** com uma distância de **1,69 m** do lado esquerdo até o vértice **3** de coordenada (EX: **531.916,8527** NY: **8.613.000,5031**), confrontando com **Escadaria 01**, daí deflete à esquerda no azimute de **202°44'45"** com uma distância de **9,52 m** do lado esquerdo até o vértice **4** de coordenada (EX: **531.913,1727** NY: **8.612.991,7257**), confrontando com **Lote 48**, daí deflete à direita no azimute de **291°13'04"** com uma distância de **3,47 m** ao fundo até o vértice **5** de coordenada (EX: **531.909,9336** NY: **8.612.992,9832**), confrontando com **Área Remanescente**, daí deflete à direita no azimute de **21°09'19"** com uma distância de **11,34 m** do lado direito até o vértice **1** de coordenada (EX: **531.914,0248** NY: **8.613.003,5555**), confrontando com **Lote 50**.

Descrição Perimétrica

Pontos		Coordenadas X	Coordenadas Y	Azimute	Distância
001	002	531.917,5199	8.613.002,0509	113°17'24"	3,805 m
002	003	531.916,8527	8.613.000,5031	203°19'11"	1,686 m
003	004	531.913,1727	8.612.991,7257	202°44'45"	9,518 m
004	005	531.909,9336	8.612.992,9832	291°13'04"	3,475 m
005	001	531.914,0248	8.613.003,5555	21°09'19"	11,336 m

Santo Amaro - Ba, Segunda-feira, 22 de Janeiro de 2024.



Fabio de Mello Lopes

Engenheiro Agrimensor

CREA:72566/D BA

ART: BA20230479011

Memorial Descritivo

Quadra 71	Lote 50	Área Total: 41,89 metros ²	Perímetro: 33,03 metros
Beneficiário: Município de Santo Amaro			Município: Santo Amaro BA

O Lote de terreno sob nº 50, localizado no Bairro Candolândia, na quadra formada pela **Rua M, Travessa N, Escadaria 01 e Rua N**, localizado na esquina da Escadaria 01, de formato irregular, abrangendo uma área de **41,89** (quarenta e um metros quadrados e oitenta e nove décimos quadrados) e um perímetro de **33,03 m**.

Para quem da Escadaria 01 olha para o lote 50 inicia-se a descrição no vértice **1** na coordenada (EX: **531.911,6927** NY: **8.613.005,1757**), no azimute de **124°47'27"** com uma distância de **2,84 m** de frente até o vértice **2** de coordenada (EX: **531.914,0248** NY: **8.613.003,5555**), confrontando com **Escadaria 01**, daí deflete à direita no azimute de **201°09'19"** com uma distância de **11,34 m** do lado esquerdo até o vértice **3** de coordenada (EX: **531.909,9336** NY: **8.612.992,9832**), confrontando com **Lote 49**, daí deflete à direita no azimute de **202°42'16"** com uma distância de **1,13 m** do lado esquerdo até o vértice **4** de coordenada (EX: **531.909,4959** NY: **8.612.991,9372**), confrontando com **Área Remanescente**, daí deflete à direita no azimute de **290°48'05"** com uma distância de **2,91 m** ao fundo até o vértice **5** de coordenada (EX: **531.906,7802** NY: **8.612.992,9689**), confrontando com **Área Remanescente**, daí deflete à direita no azimute de **16°59'41"** com uma distância de **3,98 m** do lado direito até o vértice **6** de coordenada (EX: **531.907,9430** NY: **8.612.996,7735**), confrontando com **Lote 51**, daí deflete à esquerda no azimute de **285°01'07"** com uma distância de **0,49 m** do lado direito até o vértice **7** de coordenada (EX: **531.907,4685** NY:

8.612.996,9008), confrontando com **Lote 51**, daí deflete à direita no azimute de **20°37'28"** com uma distância de **5,65 m** do lado direito até o vértice **8** de coordenada (EX: **531.909,4591** NY: **8.613.002,1898**), confrontando com **Lote 51**, daí deflete à direita no azimute de **108°59'13"** com uma distância de **1,14 m** do lado direito até o vértice **9** de coordenada (EX: **531.910,5354** NY: **8.613.001,8195**), confrontando com **Lote 51**, daí deflete à esquerda no azimute de **19°01'33"** com uma distância de **3,55 m** do lado direito até o vértice **1** de coordenada (EX: **531.911,6927** NY: **8.613.005,1757**), confrontando com **Lote 51**.

Descrição Perimétrica

Pontos		Coordenadas X	Coordenadas Y	Azimute	Distância
001	002	531.914,0248	8.613.003,5555	124°47'27"	2,840 m
002	003	531.909,9336	8.612.992,9832	201°09'19"	11,336 m
003	004	531.909,4959	8.612.991,9372	202°42'16"	1,134 m
004	005	531.906,7802	8.612.992,9689	290°48'05"	2,905 m
005	006	531.907,9430	8.612.996,7735	16°59'41"	3,978 m
006	007	531.907,4685	8.612.996,9008	285°01'07"	0,491 m
007	008	531.909,4591	8.613.002,1898	20°37'28"	5,651 m
008	009	531.910,5354	8.613.001,8195	108°59'13"	1,138 m
009	001	531.911,6927	8.613.005,1757	19°01'33"	3,550 m

Santo Amaro - Ba, Segunda-feira, 22 de Janeiro de 2024.



Fabio de Mello Lopes

Engenheiro Agrimensor

CREA:72566/D BA

ART: BA20230479011

Memorial Descritivo

Quadra 71	Lote 51	Área Total: 114,15 metros ²	Perímetro: 59,08 metros
Beneficiário: Município de Santo Amaro			Município: Santo Amaro BA

O Lote de terreno sob nº 51, localizado no Bairro Candolândia, na quadra formada pela **Rua M, Travessa N, Escadaria 01 e Rua N**, localizado na esquina da Escadaria 01, de formato irregular, abrangendo uma área de **114,15** (cento e quatorze metros quadrados e quinze décimos quadrados) e um perímetro de **59,08 m**.

Para quem da Escadaria 01 olha para o lote 51 inicia-se a descrição no vértice **1** na coordenada (EX: **531.906,7972** NY: **8.613.009,9179**), no azimute de **112°26'43"** com uma distância de **5,55 m** de frente até o vértice **2** de coordenada (EX: **531.911,9242** NY: **8.613.007,8000**), confrontando com **Escadaria 01**, daí deflete à direita no azimute de **200°33'34"** com uma distância de **0,30 m** do lado esquerdo até o vértice **3** de coordenada (EX: **531.911,8200** NY: **8.613.007,5222**), confrontando com **Escadaria 01**, daí deflete à esquerda no azimute de **108°26'04"** com uma distância de **0,59 m** do lado esquerdo até o vértice **4** de coordenada (EX: **531.912,3756** NY: **8.613.007,3371**), confrontando com **Escadaria 01**, daí deflete à direita no azimute de **197°31'58"** com uma distância de **2,27 m** do lado esquerdo até o vértice **5** de coordenada (EX: **531.911,6927** NY: **8.613.005,1757**), confrontando com **Escadaria 01**, daí deflete à direita no azimute de **199°01'33"** com uma distância de **3,55 m** do lado esquerdo até o vértice **6** de coordenada (EX: **531.910,5354** NY: **8.613.001,8195**), confrontando com **Lote 50**, daí deflete à direita no azimute de **288°59'13"** com uma distância de **1,14 m** do lado esquerdo até o vértice **7** de coordenada (EX: **531.909,4591** NY: **8.613.002,1898**), confrontando com **Lote 50**, daí deflete à esquerda no azimute de **200°37'28"**

com uma distância de **5,65 m** do lado esquerdo até o vértice **8** de coordenada (EX: **531.907,4685** NY: **8.612.996,9008**), confrontando com **Lote 50**, daí deflete à esquerda no azimute de **105°01'07"** com uma distância de **0,49 m** do lado esquerdo até o vértice **9** de coordenada (EX: **531.907,9430** NY: **8.612.996,7735**), confrontando com **Lote 50**, daí deflete à direita no azimute de **196°59'41"** com uma distância de **3,98 m** do lado esquerdo até o vértice **10** de coordenada (EX: **531.906,7802** NY: **8.612.992,9689**), confrontando com **Lote 50**, daí deflete à direita no azimute de **287°55'22"** com uma distância de **3,70 m** do lado esquerdo até o vértice **11** de coordenada (EX: **531.903,2558** NY: **8.612.994,1088**), confrontando com **Área Remanescente**, daí deflete à esquerda no azimute de **199°01'32"** com uma distância de **6,39 m** do lado esquerdo até o vértice **12** de coordenada (EX: **531.901,1726** NY: **8.612.988,0675**), confrontando com **Área Remanescente**, daí deflete à direita no azimute de **286°39'15"** com uma distância de **2,83 m** ao fundo até o vértice **13** de coordenada (EX: **531.898,4644** NY: **8.612.988,8776**), confrontando com **Área Remanescente**, daí deflete à direita no azimute de **19°31'52"** com uma distância de **7,27 m** do lado direito até o vértice **14** de coordenada (EX: **531.900,8948** NY: **8.612.995,7290**), confrontando com **Área Remanescente**, daí deflete à direita no azimute de **22°35'12"** com uma distância de **3,99 m** do lado direito até o vértice **15** de coordenada (EX: **531.902,4261** NY: **8.612.999,4102**), confrontando com **Área Remanescente**, daí deflete à esquerda no azimute de **22°35'12"** com uma distância de **11,38 m** do lado direito até o vértice **1** de coordenada (EX: **531.906,7972** NY: **8.613.009,9179**), confrontando com **Lote 52**.

Descrição Perimétrica

Pontos	Coordenadas X	Coordenadas Y	Azimute	Distância
001 002	531.911,9242	8.613.007,8000	112°26'43"	5,547 m
002 003	531.911,8200	8.613.007,5222	200°33'34"	0,297 m
003 004	531.912,3756	8.613.007,3371	108°26'04"	0,586 m
004 005	531.911,6927	8.613.005,1757	197°31'58"	2,267 m
005 006	531.910,5354	8.613.001,8195	199°01'33"	3,550 m
006 007	531.909,4591	8.613.002,1898	288°59'13"	1,138 m
007 008	531.907,4685	8.612.996,9008	200°37'28"	5,651 m
008 009	531.907,9430	8.612.996,7735	105°01'07"	0,491 m
009 010	531.906,7802	8.612.992,9689	196°59'41"	3,978 m
010 011	531.903,2558	8.612.994,1088	287°55'22"	3,704 m
011 012	531.901,1726	8.612.988,0675	199°01'32"	6,390 m
012 013	531.898,4644	8.612.988,8776	286°39'15"	2,827 m
013 014	531.900,8948	8.612.995,7290	19°31'52"	7,270 m
014 015	531.902,4261	8.612.999,4102	22°35'12"	3,987 m
015 001	531.906,7972	8.613.009,9179	22°35'12"	11,381 m

Santo Amaro - Ba, Segunda-feira, 22 de Janeiro de 2024.


Fabio de Mello Lopes

Engenheiro Agrimensor
 CREA:72566/D BA
 ART: BA20230479011

Memorial Descritivo

Quadra 71	Lote 52	Área Total: 71,20 metros ²	Perímetro: 38,44 metros
Beneficiário: Município de Santo Amaro			Município: Santo Amaro BA

O Lote de terreno sob nº 52, localizado no Bairro Candolândia, na quadra formada pela **Rua M, Travessa N, Escadaria 01 e Rua N**, localizado na esquina da Escadaria 01, de formato irregular, abrangendo uma área de **71,20** (setenta e um metros quadrados e vinte décimos quadrados) e um perímetro de **38,44 m**.

Para quem da Escadaria 01 olha para o lote 52 inicia-se a descrição no vértice **1** na coordenada (EX: **531.901,9364** NY: **8.613.012,8459**), no azimute de **114°55'36"** com uma distância de **4,89 m** de frente até o vértice **2** de coordenada (EX: **531.906,3690** NY: **8.613.010,7859**), confrontando com **Escadaria 01**, daí deflete à esquerda no azimute de **17°02'02"** com uma distância de **1,26 m** de frente até o vértice **3** de coordenada (EX: **531.906,7384** NY: **8.613.011,9915**), confrontando com **Escadaria 01**, daí deflete à direita no azimute de **120°38'53"** com uma distância de **0,85 m** de frente até o vértice **4** de coordenada (EX: **531.907,4725** NY: **8.613.011,5565**), confrontando com **Escadaria 01**, daí deflete à direita no azimute de **202°23'48"** com uma distância de **1,77 m** do lado esquerdo até o vértice **5** de coordenada (EX: **531.906,7972** NY: **8.613.009,9179**), confrontando com **Escadaria 01**, daí deflete à direita no azimute de **202°35'12"** com uma distância de **11,38 m** do lado esquerdo até o vértice **6** de coordenada (EX: **531.902,4261** NY: **8.612.999,4102**), confrontando com **Lote 51**, daí deflete à direita no azimute de **291°25'05"** com uma distância de **5,94 m** ao fundo até o vértice **7** de coordenada (EX: **531.896,8963** NY: **8.613.001,5793**), confrontando com **Área Remanescente**, daí deflete à direita no azimute de **24°06'05"** com uma distância de **4,84 m** do

lado direito até o vértice **8** de coordenada (EX: **531.898,8707** NY: **8.613.005,9929**), confrontando com **Área Remanescente**, daí deflete à direita no azimute de **24°06'06"** com uma distância de **7,51 m** do lado direito até o vértice **1** de coordenada (EX: **531.901,9364** NY: **8.613.012,8459**), confrontando com **Lote 53**.

Descrição Perimétrica

Pontos		Coordenadas X	Coordenadas Y	Azimute	Distância
001	002	531.906,3690	8.613.010,7859	114°55'36"	4,888 m
002	003	531.906,7384	8.613.011,9915	17°02'02"	1,261 m
003	004	531.907,4725	8.613.011,5565	120°38'53"	0,853 m
004	005	531.906,7972	8.613.009,9179	202°23'48"	1,772 m
005	006	531.902,4261	8.612.999,4102	202°35'12"	11,381 m
006	007	531.896,8963	8.613.001,5793	291°25'05"	5,940 m
007	008	531.898,8707	8.613.005,9929	24°06'05"	4,835 m
008	001	531.901,9364	8.613.012,8459	24°06'06"	7,507 m

Santo Amaro - Ba, Segunda-feira, 22 de Janeiro de 2024.


Fabio de Mello Lopes

Engenheiro Agrimensor

CREA:72566/D BA

ART: BA20230479011

Memorial Descritivo

Quadra 71	Lote 53	Área Total: 24,65 metros ²	Perímetro: 21,56 metros
Beneficiário: Município de Santo Amaro			Município: Santo Amaro BA

O Lote de terreno sob nº 53, localizado no Bairro Candolândia, na quadra formada pela **Rua M, Travessa N, Escadaria 01 e Rua N**, distante 0,00 m da esquina da Escadaria 01, de formato irregular, abrangendo uma área de **24,65** (vinte e quatro metros quadrados e sessenta e cinco decímetros quadrados) e um perímetro de **21,56 m**.

Para quem da Escadaria 01 olha para o lote 53 inicia-se a descrição no vértice **1** na coordenada (EX: **531.899,3035** NY: **8.613.014,2984**), no azimute de **118°53'01"** com uma distância de **3,01 m** de frente até o vértice **2** de coordenada (EX: **531.901,9364** NY: **8.613.012,8459**), confrontando com **Escadaria 01**, daí deflete à direita no azimute de **204°06'06"** com uma distância de **7,51 m** do lado esquerdo até o vértice **3** de coordenada (EX: **531.898,8707** NY: **8.613.005,9929**), confrontando com **Lote 52**, daí deflete à direita no azimute de **299°41'59"** com uma distância de **3,61 m** ao fundo até o vértice **4** de coordenada (EX: **531.895,7356** NY: **8.613.007,7812**), confrontando com **Área Remanescente**, daí deflete à direita no azimute de **28°41'56"** com uma distância de **7,43 m** do lado direito até o vértice **1** de coordenada (EX: **531.899,3035** NY: **8.613.014,2984**), confrontando com **Lote 54**.

Descrição Perimétrica

Pontos		Coordenadas X	Coordenadas Y	Azimute	Distância
001	002	531.901,9364	8.613.012,8459	118°53'01"	3,007 m

002	003	531.898,8707	8.613.005,9929	204°06'06"	7,507 m
003	004	531.895,7356	8.613.007,7812	299°41'59"	3,609 m
004	001	531.899,3035	8.613.014,2984	28°41'56"	7,430 m

Santo Amaro - Ba, Segunda-feira, 22 de Janeiro de 2024.

Fábio de Mello Lopes

Fábio de Mello Lopes

Engenheiro Agrimensor

CREA:72566/D BA

ART: BA20230479011

Memorial Descritivo

Quadra 71	Lote 54	Área Total: 69,56 metros ²	Perímetro: 35,53 metros
Beneficiário: Maria Vitalina Ferreira			Município: Santo Amaro BA

O Lote de terreno sob nº 54, localizado no Bairro Candolândia, na quadra formada pela **Rua M, Travessa N, Escadaria 01 e Rua N**, localizado na esquina da Escadaria 01, de formato irregular, abrangendo uma área de **69,56** (sessenta e nove metros quadrados e cinquenta e seis décimos quadrados) e um perímetro de **35,53 m**.

Para quem da Escadaria 01 olha para o lote 54 inicia-se a descrição no vértice **1** na coordenada (EX: **531.894,3087** NY: **8.613.017,4481**), no azimute de **122°14'08"** com uma distância de **5,91 m** de frente até o vértice **2** de coordenada (EX: **531.899,3035** NY: **8.613.014,2984**), confrontando com **Escadaria 01**, daí deflete à direita no azimute de **208°41'56"** com uma distância de **7,43 m** do lado esquerdo até o vértice **3** de coordenada (EX: **531.895,7356** NY: **8.613.007,7812**), confrontando com **Lote 53**, daí deflete à direita no azimute de **208°41'57"** com uma distância de **4,52 m** do lado esquerdo até o vértice **4** de coordenada (EX: **531.893,5631** NY: **8.613.003,8130**), confrontando com **Área Remanescente**, daí deflete à direita no azimute de **303°18'39"** com uma distância de **5,82 m** ao fundo até o vértice **5** de coordenada (EX: **531.888,7023** NY: **8.613.007,0072**), confrontando com **Área Remanescente**, daí deflete à direita no azimute de **28°14'02"** com uma distância de **3,32 m** do lado direito até o vértice **6** de coordenada (EX: **531.890,2734** NY: **8.613.009,9331**), confrontando com **Área Remanescente**, daí deflete à direita no azimute de **28°14'02"** com uma distância de **8,53 m** do lado direito até o vértice **1** de coordenada (EX: **531.894,3087** NY: **8.613.017,4481**), confrontando com **Lote 55**.

Descrição Perimétrica

Pontos		Coordenadas X	Coordenadas Y	Azimute	Distância
001	002	531.899,3035	8.613.014,2984	122°14'08"	5,905 m
002	003	531.895,7356	8.613.007,7812	208°41'56"	7,430 m
003	004	531.893,5631	8.613.003,8130	208°41'57"	4,524 m
004	005	531.888,7023	8.613.007,0072	303°18'39"	5,816 m
005	006	531.890,2734	8.613.009,9331	28°14'02"	3,321 m
006	001	531.894,3087	8.613.017,4481	28°14'02"	8,530 m

Santo Amaro - Ba, Segunda-feira, 22 de Janeiro de 2024.



Fabio de Mello Lopes

Engenheiro Agrimensor

CREA:72566/D BA

ART: BA20230479011

Memorial Descritivo

Quadra 71	Lote 55	Área Total: 72,34 metros ²	Perímetro: 35,43 metros
Beneficiário: Município de Santo Amaro			Município: Santo Amaro BA

O Lote de terreno sob nº 55, localizado no Bairro Candolândia, na quadra formada pela **Rua M, Travessa N, Escadaria 01 e Rua N**, localizado na esquina da Escadaria 01, de formato irregular, abrangendo uma área de **72,34** (setenta e dois metros quadrados e trinta e quatro décimos quadrados) e um perímetro de **35,43 m**.

Para quem da Escadaria 01 olha para o lote 55 inicia-se a descrição no vértice **1** na coordenada (EX: **531.888,6850** NY: **8.613.020,9010**), no azimute de **121°32'56"** com uma distância de **6,60 m** de frente até o vértice **2** de coordenada (EX: **531.894,3087** NY: **8.613.017,4481**), confrontando com **Escadaria 01**, daí deflete à direita no azimute de **208°14'02"** com uma distância de **8,53 m** do lado esquerdo até o vértice **3** de coordenada (EX: **531.890,2734** NY: **8.613.009,9331**), confrontando com **Lote 54**, daí deflete à direita no azimute de **299°22'10"** com uma distância de **6,73 m** ao fundo até o vértice **4** de coordenada (EX: **531.884,4086** NY: **8.613.013,2337**), confrontando com **Área Remanescente**, daí deflete à direita no azimute de **30°50'15"** com uma distância de **1,81 m** ao fundo até o vértice **5** de coordenada (EX: **531.885,3345** NY: **8.613.014,7845**), confrontando com **Área Remanescente**, daí deflete à esquerda no azimute de **298°39'24"** com uma distância de **2,27 m** ao fundo até o vértice **6** de coordenada (EX: **531.883,3439** NY: **8.613.015,8724**), confrontando com **Área Remanescente**, daí deflete à direita no azimute de **26°22'32"** com uma distância de **6,25 m** do lado direito até o vértice **7** de coordenada (EX: **531.886,1215** NY: **8.613.021,4738**), confrontando com **Lote 56**, daí deflete à direita no azimute de **119°37'41"** com uma distância de **2,47 m** do lado direito até o vértice **8** de coordenada (EX: **531.888,2683** NY: **8.613.020,2529**),

confrontando com **Escadaria 01**, daí deflete à esquerda no azimute de **32°44'12"** com uma distância de **0,77 m** do lado direito até o vértice **1** de coordenada (EX: **531.888,6850** NY: **8.613.020,9010**), confrontando com **Escadaria 01**.

Descrição Perimétrica

Pontos	Coordenadas X	Coordenadas Y	Azimute	Distância
001 002	531.894,3087	8.613.017,4481	121°32'56"	6,599 m
002 003	531.890,2734	8.613.009,9331	208°14'02"	8,530 m
003 004	531.884,4086	8.613.013,2337	299°22'10"	6,730 m
004 005	531.885,3345	8.613.014,7845	30°50'15"	1,806 m
005 006	531.883,3439	8.613.015,8724	298°39'24"	2,268 m
006 007	531.886,1215	8.613.021,4738	26°22'32"	6,252 m
007 008	531.888,2683	8.613.020,2529	119°37'41"	2,470 m
008 001	531.888,6850	8.613.020,9010	32°44'12"	0,770 m

Santo Amaro - Ba, Segunda-feira, 22 de Janeiro de 2024.



Fabio de Mello Lopes

Engenheiro Agrimensor
CREA:72566/D BA
ART: BA20230479011

Memorial Descritivo

Quadra 71	Lote 56	Área Total: 85,99 metros ²	Perímetro: 40,44 metros
Beneficiário: Município de Santo Amaro			Município: Santo Amaro BA

O Lote de terreno sob nº 56, localizado no Bairro Candolândia, na quadra formada pela **Rua M, Travessa N, Escadaria 01 e Rua N**, localizado na esquina da Escadaria 01, de formato irregular, abrangendo uma área de **85,99** (oitenta e cinco metros quadrados e noventa e nove decímetros quadrados) e um perímetro de **40,44 m**.

Para quem da Escadaria 01 olha para o lote 56 inicia-se a descrição no vértice **1** na coordenada (EX: **531.881,0292** NY: **8.613.024,5524**), no azimute de **121°09'18"** com uma distância de **5,95 m** de frente até o vértice **2** de coordenada (EX: **531.886,1215** NY: **8.613.021,4738**), confrontando com **Escadaria 01**, daí deflete à direita no azimute de **206°22'32"** com uma distância de **6,25 m** do lado esquerdo até o vértice **3** de coordenada (EX: **531.883,3439** NY: **8.613.015,8724**), confrontando com **Lote 55**, daí deflete à direita no azimute de **209°56'54"** com uma distância de **8,29 m** do lado esquerdo até o vértice **4** de coordenada (EX: **531.879,2064** NY: **8.613.008,6911**), confrontando com **Área Remanescente**, daí deflete à direita no azimute de **306°09'16"** com uma distância de **5,93 m** ao fundo até o vértice **5** de coordenada (EX: **531.874,4151** NY: **8.613.012,1920**), confrontando com **Área Remanescente**, daí deflete à direita no azimute de **28°09'07"** com uma distância de **1,22 m** do lado direito até o vértice **6** de coordenada (EX: **531.874,9888** NY: **8.613.013,2642**), confrontando com **Área Remanescente**, daí deflete à esquerda no azimute de **28°09'07"** com uma distância de **12,80 m** do lado direito até o vértice **1** de coordenada (EX: **531.881,0292** NY: **8.613.024,5524**), confrontando com **Lote 57**.

Descrição Perimétrica

Pontos		Coordenadas X	Coordenadas Y	Azimute	Distância
001	002	531.886,1215	8.613.021,4738	121°09'18"	5,950 m
002	003	531.883,3439	8.613.015,8724	206°22'32"	6,252 m
003	004	531.879,2064	8.613.008,6911	209°56'54"	8,288 m
004	005	531.874,4151	8.613.012,1920	306°09'16"	5,934 m
005	006	531.874,9888	8.613.013,2642	28°09'07"	1,216 m
006	001	531.881,0292	8.613.024,5524	28°09'07"	12,803 m

Santo Amaro - Ba, Segunda-feira, 22 de Janeiro de 2024.



Fabio de Mello Lopes

Engenheiro Agrimensor

CREA:72566/D BA

ART: BA20230479011

Memorial Descritivo

Quadra 71	Lote 57	Área Total: 96,76 metros ²	Perímetro: 40,54 metros
Beneficiário: Município de Santo Amaro			Município: Santo Amaro BA

O Lote de terreno sob nº 57, localizado no Bairro Candolândia, na quadra formada pela **Rua M, Travessa N, Escadaria 01 e Rua N**, distante 5,95 m da esquina da Escadaria 01, de formato irregular, abrangendo uma área de **96,76** (noventa e seis metros quadrados e setenta e seis décimos quadrados) e um perímetro de **40,54 m**.

Para quem da Escadaria 01 olha para o lote 57 inicia-se a descrição no vértice **1** na coordenada (EX: **531.874,1373** NY: **8.613.027,9260**), no azimute de **116°04'55"** com uma distância de **7,67 m** de frente até o vértice **2** de coordenada (EX: **531.881,0292** NY: **8.613.024,5524**), confrontando com **Escadaria 01**, daí deflete à direita no azimute de **208°09'07"** com uma distância de **12,80 m** do lado esquerdo até o vértice **3** de coordenada (EX: **531.874,9888** NY: **8.613.013,2642**), confrontando com **Lote 56**, daí deflete à direita no azimute de **299°32'44"** com uma distância de **7,73 m** ao fundo até o vértice **4** de coordenada (EX: **531.868,2639** NY: **8.613.017,0760**), confrontando com **Área Remanescente**, daí deflete à direita no azimute de **28°25'41"** com uma distância de **12,34 m** do lado direito até o vértice **1** de coordenada (EX: **531.874,1373** NY: **8.613.027,9260**), confrontando com **Lote 58**.

Descrição Perimétrica

Pontos		Coordenadas X	Coordenadas Y	Azimute	Distância
001	002	531.881,0292	8.613.024,5524	116°04'55"	7,673 m
002	003	531.874,9888	8.613.013,2642	208°09'07"	12,803 m
003	004	531.868,2639	8.613.017,0760	299°32'44"	7,730 m

004	001	531.874,1373	8.613.027,9260	28°25'41"	12,338 m
-----	-----	--------------	----------------	-----------	----------

Santo Amaro - Ba, Segunda-feira, 22 de Janeiro de 2024.



Fabio de Mello Lopes

Engenheiro Agrimensor

CREA:72566/D BA

ART: BA20230479011

Memorial Descritivo

Quadra 71	Lote 58	Área Total: 89,01 metros ²	Perímetro: 40,19 metros
Beneficiário: Município de Santo Amaro			Município: Santo Amaro BA

O Lote de terreno sob nº 58, localizado no Bairro Candolândia, na quadra formada pela **Rua M, Travessa N, Escadaria 01 e Rua N**, localizado na esquina da Escadaria 01, de formato irregular, abrangendo uma área de **89,01** (oitenta e nove metros quadrados e um decímetros quadrados) e um perímetro de **40,19 m**.

Para quem da Escadaria 01 olha para o lote 58 inicia-se a descrição no vértice **1** na coordenada (EX: **531.867,3148** NY: **8.613.031,7278**), no azimute de **119°07'44"** com uma distância de **7,81 m** de frente até o vértice **2** de coordenada (EX: **531.874,1373** NY: **8.613.027,9260**), confrontando com **Escadaria 01**, daí deflete à direita no azimute de **208°25'41"** com uma distância de **12,34 m** do lado esquerdo até o vértice **3** de coordenada (EX: **531.868,2639** NY: **8.613.017,0760**), confrontando com **Lote 57**, daí deflete à direita no azimute de **296°58'30"** com uma distância de **4,34 m** ao fundo até o vértice **4** de coordenada (EX: **531.864,3984** NY: **8.613.019,0434**), confrontando com **Área Remanescente**, daí deflete à direita no azimute de **27°41'59"** com uma distância de **2,09 m** ao fundo até o vértice **5** de coordenada (EX: **531.865,3705** NY: **8.613.020,8952**), confrontando com **Área Remanescente**, daí deflete à esquerda no azimute de **300°32'50"** com uma distância de **3,28 m** ao fundo até o vértice **6** de coordenada (EX: **531.862,5466** NY: **8.613.022,5617**), confrontando com **Área Remanescente**, daí deflete à direita no azimute de **27°29'00"** com uma distância de **10,33 m** do lado direito até o vértice **1** de coordenada (EX: **531.867,3148** NY: **8.613.031,7278**), confrontando com **Área Remanescente**.

Descrição Perimétrica

Pontos		Coordenadas X	Coordenadas Y	Azimute	Distância
001	002	531.874,1373	8.613.027,9260	119°07'44"	7,810 m
002	003	531.868,2639	8.613.017,0760	208°25'41"	12,338 m
003	004	531.864,3984	8.613.019,0434	296°58'30"	4,337 m
004	005	531.865,3705	8.613.020,8952	27°41'59"	2,091 m
005	006	531.862,5466	8.613.022,5617	300°32'50"	3,279 m
006	001	531.867,3148	8.613.031,7278	27°29'00"	10,332 m

Santo Amaro - Ba, Segunda-feira, 22 de Janeiro de 2024.


Fabio de Mello Lopes

Engenheiro Agrimensor
 CREA: 72566/D BA
 ART: BA20230479011

Memorial Descritivo

Quadra 71	Lote 59	Área Total: 66,54 metros ²	Perímetro: 34,59 metros
Beneficiário: Município de Santo Amaro			Município: Santo Amaro BA

O Lote de terreno sob nº 59, localizado no Bairro Candolândia, na quadra formada pela **Rua M, Travessa N, Escadaria 01 e Rua N**, localizado na esquina da Escadaria 01, de formato irregular, abrangendo uma área de **66,54** (sessenta e seis metros quadrados e cinquenta e quatro décimos quadrados) e um perímetro de **34,59 m**.

Para quem da Escadaria 01 olha para o lote 59 inicia-se a descrição no vértice **1** na coordenada (EX: **531.848,9364** NY: **8.613.035,2230**), no azimute de **74°27'31"** com uma distância de **8,12 m** de frente até o vértice **2** de coordenada (EX: **531.856,7600** NY: **8.613.037,3987**), confrontando com **Escadaria 01**, daí deflete à direita no azimute de **187°10'18"** com uma distância de **11,50 m** do lado esquerdo até o vértice **3** de coordenada (EX: **531.855,3249** NY: **8.613.025,9932**), confrontando com **Área Remanescente**, daí deflete à direita no azimute de **256°15'05"** com uma distância de **4,48 m** ao fundo até o vértice **4** de coordenada (EX: **531.850,9733** NY: **8.613.024,9285**), confrontando com **Lote 62**, daí deflete à direita no azimute de **348°48'28"** com uma distância de **10,49 m** do lado direito até o vértice **1** de coordenada (EX: **531.848,9364** NY: **8.613.035,2230**), confrontando com **Lote 60**.

Descrição Perimétrica

Pontos		Coordenadas X	Coordenadas Y	Azimute	Distância
001	002	531.856,7600	8.613.037,3987	74°27'31"	8,120 m
002	003	531.855,3249	8.613.025,9932	187°10'18"	11,495 m
003	004	531.850,9733	8.613.024,9285	256°15'05"	4,480 m
004	001	531.848,9364	8.613.035,2230	348°48'28"	10,494 m

Santo Amaro - Ba, Segunda-feira, 22 de Janeiro de 2024.



Fabio de Mello Lopes

Engenheiro Agrimensor

CREA:72566/D BA

ART: BA20230479011

Memorial Descritivo

Quadra 71	Lote 60	Área Total: 56,71 metros ²	Perímetro: 31,68 metros
Beneficiário: Município de Santo Amaro			Município: Santo Amaro BA

O Lote de terreno sob nº 60, localizado no Bairro Candolândia, na quadra formada pela **Rua M, Travessa N, Escadaria 01 e Rua N**, distante 4,33 m da esquina da Escadaria 01 com a Rua N, de formato irregular, abrangendo uma área de **56,71** (cinquenta e seis metros quadrados e setenta e um décimos quadrados) e um perímetro de **31,68 m**.

Para quem da Escadaria 01 olha para o lote 60 inicia-se a descrição no vértice **1** na coordenada (EX: **531.843,6590** NY: **8.613.033,8631**), no azimute de **75°33'02"** com uma distância de **5,45 m** de frente até o vértice **2** de coordenada (EX: **531.848,9364** NY: **8.613.035,2230**), confrontando com **Escadaria 01**, daí deflete à direita no azimute de **168°48'28"** com uma distância de **10,49 m** do lado esquerdo até o vértice **3** de coordenada (EX: **531.850,9733** NY: **8.613.024,9285**), confrontando com **Lote 59**, daí deflete à direita no azimute de **258°21'33"** com uma distância de **5,51 m** ao fundo até o vértice **4** de coordenada (EX: **531.845,5801** NY: **8.613.023,8175**), confrontando com **Lote 62**, daí deflete à direita no azimute de **349°10'24"** com uma distância de **10,23 m** do lado direito até o vértice **1** de coordenada (EX: **531.843,6590** NY: **8.613.033,8631**), confrontando com **Lote 61**.

Descrição Perimétrica

Pontos	Coordenadas X	Coordenadas Y	Azimute	Distância
001 002	531.848,9364	8.613.035,2230	75°33'02"	5,450 m
002 003	531.850,9733	8.613.024,9285	168°48'28"	10,494 m
003 004	531.845,5801	8.613.023,8175	258°21'33"	5,506 m
004 001	531.843,6590	8.613.033,8631	349°10'24"	10,228 m

Santo Amaro - Ba, Segunda-feira, 22 de Janeiro de 2024.



Fabio de Mello Lopes

Engenheiro Agrimensor

CREA:72566/D BA

ART: BA20230479011

Memorial Descritivo

Quadra 71	Lote 61	Área Total: 43,88 metros ²	Perímetro: 28,87 metros
Beneficiário: Município de Santo Amaro			Município: Santo Amaro BA

O Lote de terreno sob nº 61, localizado no Bairro Candolândia, na quadra formada pela **Rua M, Travessa N, Escadaria 01 e Rua N**, localizado na esquina da Escadaria 01 com a Rua N, de formato irregular, abrangendo uma área de **43,88** (quarenta e três metros quadrados e oitenta e oito décimos quadrados) e um perímetro de **28,87 m**.

Para quem da Escadaria 01 olha para o lote 61 inicia-se a descrição no vértice **1** na coordenada (EX: **531.839,4752** NY: **8.613.032,7289**), no azimute de **74°49'55"** com uma distância de **4,33 m** de frente até o vértice **2** de coordenada (EX: **531.843,6590** NY: **8.613.033,8631**), confrontando com **Escadaria 01**, daí deflete à direita no azimute de **169°10'24"** com uma distância de **10,23 m** do lado esquerdo até o vértice **3** de coordenada (EX: **531.845,5801** NY: **8.613.023,8175**), confrontando com **Lote 60**, daí deflete à direita no azimute de **258°44'04"** com uma distância de **4,38 m** ao fundo até o vértice **4** de coordenada (EX: **531.841,2807** NY: **8.613.022,9610**), confrontando com **Lote 62**, daí deflete à direita no azimute de **349°31'41"** com uma distância de **9,93 m** do lado direito até o vértice **1** de coordenada (EX: **531.839,4752** NY: **8.613.032,7289**), confrontando com **Rua N**.

Descrição Perimétrica

Pontos	Coordenadas X	Coordenadas Y	Azimute	Distância
001 002	531.843,6590	8.613.033,8631	74°49'55"	4,335 m
002 003	531.845,5801	8.613.023,8175	169°10'24"	10,228 m
003 004	531.841,2807	8.613.022,9610	258°44'04"	4,384 m
004 001	531.839,4752	8.613.032,7289	349°31'41"	9,933 m

Santo Amaro - Ba, Segunda-feira, 22 de Janeiro de 2024.



Fabio de Mello Lopes

Engenheiro Agrimensor

CREA:72566/D BA

ART: BA20230479011

Memorial Descritivo

Quadra 71	Lote 62	Área Total: 66,16 metros ²	Perímetro: 43,03 metros
Beneficiário: Município de Santo Amaro			Município: Santo Amaro BA

O Lote de terreno sob nº 62, localizado no Bairro Candolândia, na quadra formada pela **Rua M, Travessa N, Escadaria 01 e Rua N**, localizado na esquina da Rua N, de formato irregular, abrangendo uma área de **66,16** (sessenta e seis metros quadrados e dezesseis décimos quadrados) e um perímetro de **43,03 m**.

Para quem da Rua N olha para o lote 62 inicia-se a descrição no vértice **1** na coordenada (EX: **531.838,8156** NY: **8.613.018,6789**), no azimute de **347°14'32"** com uma distância de **3,77 m** de frente até o vértice **2** de coordenada (EX: **531.837,9823** NY: **8.613.022,3592**), confrontando com **Rua N**, daí deflete à direita no azimute de **79°39'35"** com uma distância de **3,35 m** do lado esquerdo até o vértice **3** de coordenada (EX: **531.841,2807** NY: **8.613.022,9610**), confrontando com **Rua N**, daí deflete à esquerda no azimute de **78°44'04"** com uma distância de **4,38 m** do lado esquerdo até o vértice **4** de coordenada (EX: **531.845,5801** NY: **8.613.023,8175**), confrontando com **Lote 61**, daí deflete à esquerda no azimute de **78°21'33"** com uma distância de **5,51 m** do lado esquerdo até o vértice **5** de coordenada (EX: **531.850,9733** NY: **8.613.024,9285**), confrontando com **Lote 60**, daí deflete à esquerda no azimute de **76°15'05"** com uma distância de **4,48 m** do lado esquerdo até o vértice **6** de coordenada (EX: **531.855,3249** NY: **8.613.025,9932**), confrontando com **Lote 59**, daí deflete à direita no azimute de **169°04'12"** com uma distância de **3,94 m** ao fundo até o vértice **7** de coordenada (EX: **531.856,0714** NY: **8.613.022,1277**), confrontando com **Área Remanescente**, daí deflete à direita no azimute de **258°41'56"** com uma distância de **0,70 m** do lado direito até o vértice **8** de coordenada (EX: **531.855,3836** NY: **8.613.021,9903**), confrontando com **Área Remanescente**, daí deflete à direita no azimute de **0°00'00"** com uma distância de **0,00 m** do lado direito até o vértice **9** de coordenada (EX: **531.855,3836** NY: **8.613.021,9903**), confrontando com **Lote 63**, daí deflete à direita no azimute de **0°00'00"** com

uma distância de **0,00 m** do lado direito até o vértice **10** de coordenada (EX: **531.855,3836** NY: **8.613.021,9903**), confrontando com **Lote 63**, daí deflete à direita no azimute de **258°46'46"** com uma distância de **14,15 m** do lado direito até o vértice **11** de coordenada (EX: **531.841,5063** NY: **8.613.019,2373**), confrontando com **Lote 63**, daí deflete à esquerda no azimute de **258°16'34"** com uma distância de **2,75 m** do lado direito até o vértice **1** de coordenada (EX: **531.838,8156** NY: **8.613.018,6789**), confrontando com **Rua N**.

Descrição Perimétrica

Pontos		Coordenadas X	Coordenadas Y	Azimute	Distância
001	002	531.837,9823	8.613.022,3592	347°14'32"	3,773 m
002	003	531.841,2807	8.613.022,9610	79°39'36"	3,353 m
003	004	531.845,5801	8.613.023,8175	78°44'00"	4,384 m
004	005	531.850,9733	8.613.024,9285	78°21'36"	5,506 m
005	006	531.855,3249	8.613.025,9932	76°15'06"	4,480 m
006	007	531.856,0714	8.613.022,1277	169°04'11"	3,937 m
007	008	531.855,3836	8.613.021,9903	258°42'10"	0,701 m
008	009	531.841,5063	8.613.019,2373	258°46'45"	14,148 m
009	001	531.838,8156	8.613.018,6789	258°16'33"	2,748 m

Santo Amaro - Ba, Segunda-feira, 22 de Janeiro de 2024.



Fabio de Mello Lopes

Engenheiro Agrimensor

CREA:72566/D BA

ART: BA20230479011

Memorial Descritivo

Quadra 71	Lote 63	Área Total: 55,92 metros ²	Perímetro: 36,32 metros
Beneficiário: Município de Santo Amaro			Município: Santo Amaro BA

O Lote de terreno sob nº 63, localizado no Bairro Candolândia, na quadra formada pela **Rua M, Travessa N, Escadaria 01 e Rua N**, distante 0,00 m da esquina da Rua N, de formato irregular, abrangendo uma área de **55,92** (cinquenta e cinco metros quadrados e noventa e dois decímetros quadrados) e um perímetro de **36,32 m**.

Para quem da Rua N olha para o lote 63 inicia-se a descrição no vértice **1** na coordenada (EX: **531.842,1487** NY: **8.613.015,1606**), no azimute de **351°02'47"** com uma distância de **4,13 m** de frente até o vértice **2** de coordenada (EX: **531.841,5063** NY: **8.613.019,2373**), confrontando com **Rua N**, daí deflete à direita no azimute de **78°46'46"** com uma distância de **14,15 m** do lado esquerdo até o vértice **3** de coordenada (EX: **531.855,3836** NY: **8.613.021,9903**), confrontando com **Lote 62**, daí deflete à direita no azimute de **169°14'44"** com uma distância de **3,75 m** ao fundo até o vértice **4** de coordenada (EX: **531.856,0829** NY: **8.613.018,3086**), confrontando com **Área Remanescente**, daí deflete à direita no azimute de **257°16'11"** com uma distância de **14,29 m** do lado direito até o vértice **1** de coordenada (EX: **531.842,1487** NY: **8.613.015,1606**), confrontando com **Lote 64**.

Descrição Perimétrica

Pontos		Coordenadas X	Coordenadas Y	Azimute	Distância
001	002	531.841,5063	8.613.019,2373	351°02'47"	4,127 m
002	003	531.855,3836	8.613.021,9903	78°46'46"	14,148 m
003	004	531.856,0829	8.613.018,3086	169°14'44"	3,748 m
004	001	531.842,1487	8.613.015,1606	257°16'11"	14,285 m

Santo Amaro - Ba, Segunda-feira, 22 de Janeiro de 2024.

Fábio de Almeida Costa

Fabio de Mello Lopes

Engenheiro Agrimensor

CREA:72566/D BA

ART: BA20230479011

Memorial Descritivo

Quadra 71	Lote 64	Área Total: 57,79 metros ²	Perímetro: 38,50 metros
Beneficiário: Município de Santo Amaro			Município: Santo Amaro BA

O Lote de terreno sob nº 64, localizado no Bairro Candolândia, na quadra formada pela **Rua M, Travessa N, Escadaria 01 e Rua N**, localizado na esquina da Rua N, de formato irregular, abrangendo uma área de **57,79** (cinquenta e sete metros quadrados e setenta e nove décimos quadrados) e um perímetro de **38,50 m**.

Para quem da Rua N olha para o lote 64 inicia-se a descrição no vértice **1** na coordenada (EX: **531.842,9183** NY: **8.613.011,5382**), no azimute de **348°00'20"** com uma distância de **3,70 m** de frente até o vértice **2** de coordenada (EX: **531.842,1487** NY: **8.613.015,1606**), confrontando com **Rua N**, daí deflete à direita no azimute de **77°16'11"** com uma distância de **14,29 m** do lado esquerdo até o vértice **3** de coordenada (EX: **531.856,0829** NY: **8.613.018,3086**), confrontando com **Lote 63**, daí deflete à direita no azimute de **78°04'42"** com uma distância de **1,30 m** do lado esquerdo até o vértice **4** de coordenada (EX: **531.857,3574** NY: **8.613.018,5776**), confrontando com **Área Remanescente**, daí deflete à direita no azimute de **169°32'30"** com uma distância de **3,72 m** ao fundo até o vértice **5** de coordenada (EX: **531.858,0330** NY: **8.613.014,9176**), confrontando com **Área Remanescente**, daí deflete à direita no azimute de **257°23'49"** com uma distância de **15,49 m** do lado direito até o vértice **1** de coordenada (EX: **531.842,9183** NY: **8.613.011,5382**), confrontando com **Lote 65**.

Descrição Perimétrica

Pontos		Coordenadas X	Coordenadas Y	Azimute	Distância
001	002	531.842,1487	8.613.015,1606	348°00'20"	3,703 m
002	003	531.856,0829	8.613.018,3086	77°16'11"	14,285 m
003	004	531.857,3574	8.613.018,5776	78°04'42"	1,303 m
004	005	531.858,0330	8.613.014,9176	169°32'30"	3,722 m
005	001	531.842,9183	8.613.011,5382	257°23'49"	15,488 m

Santo Amaro - Ba, Segunda-feira, 22 de Janeiro de 2024.



Fabio de Mello Lopes

Engenheiro Agrimensor

CREA:72566/D BA

ART: BA20230479011

Memorial Descritivo

Quadra 71	Lote 65	Área Total: 108,39 metros ²	Perímetro: 45,06 metros
Beneficiário: Município de Santo Amaro			Município: Santo Amaro BA

O Lote de terreno sob nº 65, localizado no Bairro Candolândia, na quadra formada pela **Rua M, Travessa N, Escadaria 01 e Rua N**, localizado na esquina da Rua N, de formato irregular, abrangendo uma área de **108,39** (cento e oito metros quadrados e trinta e nove décimos quadrados) e um perímetro de **45,06 m**.

Para quem da Rua N olha para o lote 65 inicia-se a descrição no vértice **1** na coordenada (EX: **531.844,3534** NY: **8.613.004,5247**), no azimute de **348°26'08"** com uma distância de **7,16 m** de frente até o vértice **2** de coordenada (EX: **531.842,9183** NY: **8.613.011,5382**), confrontando com **Rua N**, daí deflete à direita no azimute de **77°23'49"** com uma distância de **15,49 m** do lado esquerdo até o vértice **3** de coordenada (EX: **531.858,0330** NY: **8.613.014,9176**), confrontando com **Lote 64**, daí deflete à direita no azimute de **167°16'10"** com uma distância de **6,77 m** ao fundo até o vértice **4** de coordenada (EX: **531.859,5260** NY: **8.613.008,3092**), confrontando com **Área Remanescente**, daí deflete à direita no azimute de **255°59'40"** com uma distância de **6,20 m** do lado direito até o vértice **5** de coordenada (EX: **531.853,5146** NY: **8.613.006,8098**), confrontando com **Área Remanescente**, daí deflete à direita no azimute de **255°59'40"** com uma distância de **8,38 m** do lado direito até o vértice **6** de coordenada (EX: **531.845,3830** NY: **8.613.004,7815**), confrontando com **Lote 66**, daí deflete à esquerda no azimute de **255°59'40"** com uma distância de **1,06 m** do lado direito até o vértice **1** de coordenada (EX: **531.844,3534** NY: **8.613.004,5247**), confrontando com **Rua N**.

Descrição Perimétrica

Pontos		Coordenadas X	Coordenadas Y	Azimute	Distância
001	002	531.842,9183	8.613.011,5382	348°26'08"	7,159 m
002	003	531.858,0330	8.613.014,9176	77°23'49"	15,488 m
003	004	531.859,5260	8.613.008,3092	167°16'10"	6,775 m
004	005	531.853,5146	8.613.006,8098	255°59'40"	6,196 m

005	006	531.845,3830	8.613.004,7815	255°59'40"	8,381 m
006	001	531.844,3534	8.613.004,5247	255°59'40"	1,061 m

Santo Amaro - Ba, Segunda-feira, 22 de Janeiro de 2024.


Fabio de Mello Lopes

Engenheiro Agrimensor
 CREA:72566/D BA
 ART: BA20230479011

Memorial Descritivo

Quadra 71	Lote 66	Área Total: 55,86 metros ²	Perímetro: 30,05 metros
Beneficiário: Município de Santo Amaro			Município: Santo Amaro BA

O Lote de terreno sob nº 66, localizado no Bairro Candolândia, na quadra formada pela **Rua M, Travessa N, Escadaria 01 e Rua N**, distante 1,06 m da esquina da Rua N, de formato irregular, abrangendo uma área de **55,86** (cinquenta e cinco metros quadrados e oitenta e seis décimos quadrados) e um perímetro de **30,05 m**.

Para quem da Rua N olha para o lote 66 inicia-se a descrição no vértice **1** na coordenada (EX: **531.846,7143** NY: **8.612.998,1449**), no azimute de **348°39'25"** com uma distância de **6,77 m** de frente até o vértice **2** de coordenada (EX: **531.845,3830** NY: **8.613.004,7815**), confrontando com **Rua N**, daí deflete à direita no azimute de **75°59'40"** com uma distância de **8,38 m** do lado esquerdo até o vértice **3** de coordenada (EX: **531.853,5146** NY: **8.613.006,8098**), confrontando com **Lote 65**, daí deflete à direita no azimute de **172°13'02"** com uma distância de **6,96 m** ao fundo até o vértice **4** de coordenada (EX: **531.854,4569** NY: **8.612.999,9157**), confrontando com **Área Remanescente**, daí deflete à direita no azimute de **257°07'05"** com uma distância de **7,94 m** do lado direito até o vértice **1** de coordenada (EX: **531.846,7143** NY: **8.612.998,1449**), confrontando com **Lote 67**.

Descrição Perimétrica

Pontos		Coordenadas X	Coordenadas Y	Azimute	Distância
001	002	531.845,3830	8.613.004,7815	348°39'25"	6,769 m
002	003	531.853,5146	8.613.006,8098	75°59'40"	8,381 m
003	004	531.854,4569	8.612.999,9157	172°13'02"	6,958 m
004	001	531.846,7143	8.612.998,1449	257°07'05"	7,942 m

Santo Amaro - Ba, Segunda-feira, 22 de Janeiro de 2024.



Fabio de Mello Lopes

Engenheiro Agrimensor

CREA:72566/D BA

ART: BA20230479011

Memorial Descritivo

Quadra 71	Lote 67	Área Total: 127,00 metros ²	Perímetro: 52,09 metros
Beneficiário: Município de Santo Amaro			Município: Santo Amaro BA

O Lote de terreno sob nº 67, localizado no Bairro Candolândia, na quadra formada pela **Rua M, Travessa N, Escadaria 01 e Rua N**, localizado na esquina da Rua N, de formato irregular, abrangendo uma área de **127,00** (cento e vinte e sete metros quadrados) e um perímetro de **52,09 m**.

Para quem da Rua N olha para o lote 67 inicia-se a descrição no vértice **1** na coordenada (EX: **531.846,6102** NY: **8.612.991,1055**), no azimute de **348°10'13"** com uma distância de **6,94 m** de frente até o vértice **2** de coordenada (EX: **531.845,1866** NY: **8.612.997,9019**), confrontando com **Rua N**, daí deflete à direita no azimute de **80°57'39"** com uma distância de **1,55 m** do lado esquerdo até o vértice **3** de coordenada (EX: **531.846,7143** NY: **8.612.998,1449**), confrontando com **Rua N**, daí deflete à esquerda no azimute de **77°07'05"** com uma distância de **7,94 m** do lado esquerdo até o vértice **4** de coordenada (EX: **531.854,4569** NY: **8.612.999,9157**), confrontando com **Lote 66**, daí deflete à esquerda no azimute de **76°56'17"** com uma distância de **9,41 m** do lado esquerdo até o vértice **5** de coordenada (EX: **531.863,6229** NY: **8.613.002,0423**), confrontando com **Área Remanescente**, daí deflete à direita no azimute de **158°40'04"** com uma distância de **6,30 m** ao fundo até o vértice **6** de coordenada (EX: **531.865,9145** NY: **8.612.996,1746**), confrontando com **Área Remanescente**, daí deflete à direita no azimute de **255°17'13"** com uma distância de **18,15 m** do lado direito até o vértice **7** de coordenada (EX: **531.848,3549** NY: **8.612.991,5636**), confrontando com **Lote 68**, daí deflete à direita no azimute de **255°17'13"** com uma distância de **1,80 m** do lado direito até o vértice **1** de coordenada (EX: **531.846,6102** NY: **8.612.991,1055**), confrontando com **Rua N**.

Descrição Perimétrica

Pontos	Coordenadas X	Coordenadas Y	Azimute	Distância
001 002	531.845,1866	8.612.997,9019	348°10'13"	6,944 m

002	003	531.846,7143	8.612.998,1449	80°57'39"	1,547 m
003	004	531.854,4569	8.612.999,9157	77°07'05"	7,942 m
004	005	531.863,6229	8.613.002,0423	76°56'17"	9,410 m
005	006	531.865,9145	8.612.996,1746	158°40'04"	6,299 m
006	007	531.848,3549	8.612.991,5636	255°17'13"	18,155 m
007	001	531.846,6102	8.612.991,1055	255°17'13"	1,804 m

Santo Amaro - Ba, Segunda-feira, 22 de Janeiro de 2024.



Fabio de Mello Lopes

Engenheiro Agrimensor

CREA:72566/D BA

ART: BA20230479011

Memorial Descritivo

Quadra 71	Lote 68	Área Total: 99,59 metros ²	Perímetro: 47,63 metros
Beneficiário: Município de Santo Amaro			Município: Santo Amaro BA

O Lote de terreno sob nº 68, localizado no Bairro Candolândia, na quadra formada pela **Rua M, Travessa N, Escadaria 01 e Rua N**, distante 6,34 m da esquina da Rua N, de formato irregular, abrangendo uma área de **99,59** (noventa e nove metros quadrados e cinquenta e nove décimos quadrados) e um perímetro de **47,63 m**.

Para quem da Rua N olha para o lote 68 inicia-se a descrição no vértice **1** na coordenada (EX: **531.849,6135** NY: **8.612.985,9062**), no azimute de **347°27'30"** com uma distância de **5,80 m** de frente até o vértice **2** de coordenada (EX: **531.848,3549** NY: **8.612.991,5636**), confrontando com **Rua N**, daí deflete à direita no azimute de **75°17'13"** com uma distância de **18,15 m** do lado esquerdo até o vértice **3** de coordenada (EX: **531.865,9145** NY: **8.612.996,1746**), confrontando com **Lote 67**, daí deflete à direita no azimute de **162°35'35"** com uma distância de **5,05 m** ao fundo até o vértice **4** de coordenada (EX: **531.867,4248** NY: **8.612.991,3572**), confrontando com **Área Remanescente**, daí deflete à direita no azimute de **252°59'01"** com uma distância de **18,63 m** do lado direito até o vértice **1** de coordenada (EX: **531.849,6135** NY: **8.612.985,9062**), confrontando com **Lote 69**.

Descrição Perimétrica

Pontos	Coordenadas X	Coordenadas Y	Azimute	Distância	
001	002	531.848,3549	8.612.991,5636	347°27'30"	5,796 m
002	003	531.865,9145	8.612.996,1746	75°17'13"	18,155 m
003	004	531.867,4248	8.612.991,3572	162°35'35"	5,049 m
004	001	531.849,6135	8.612.985,9062	252°59'01"	18,627 m

Santo Amaro - Ba, Segunda-feira, 22 de Janeiro de 2024.



Fabio de Mello Lopes

Memorial Descritivo

Quadra 71	Lote 69	Área Total: 121,11 metros ²	Perímetro: 50,38 metros
Beneficiário: Município de Santo Amaro			Município: Santo Amaro BA

O Lote de terreno sob nº 69, localizado no Bairro Candolândia, na quadra formada pela **Rua M, Travessa N, Escadaria 01 e Rua N**, localizado na esquina da Rua N, de formato irregular, abrangendo uma área de **121,11** (cento e vinte e um metros quadrados e onze décimos quadrados) e um perímetro de **50,38 m**.

Para quem da Rua N olha para o lote 69 inicia-se a descrição no vértice **1** na coordenada (EX: **531.851,3668** NY: **8.612.979,8128**), no azimute de **343°56'49"** com uma distância de **6,34 m** de frente até o vértice **2** de coordenada (EX: **531.849,6135** NY: **8.612.985,9062**), confrontando com **Rua N**, daí deflete à direita no azimute de **72°59'01"** com uma distância de **18,63 m** do lado esquerdo até o vértice **3** de coordenada (EX: **531.867,4248** NY: **8.612.991,3572**), confrontando com **Lote 68**, daí deflete à direita no azimute de **167°05'39"** com uma distância de **7,15 m** ao fundo até o vértice **4** de coordenada (EX: **531.869,0219** NY: **8.612.984,3871**), confrontando com **Área Remanescente**, daí deflete à direita no azimute de **258°37'39"** com uma distância de **2,47 m** do lado direito até o vértice **5** de coordenada (EX: **531.866,6020** NY: **8.612.983,9004**), confrontando com **Área Remanescente**, daí deflete à esquerda no azimute de **258°37'37"** com uma distância de **3,74 m** do lado direito até o vértice **6** de coordenada (EX: **531.862,9372** NY: **8.612.983,1633**), confrontando com **Lote 70**, daí deflete à esquerda no azimute de **253°51'02"** com uma distância de **11,04 m** do lado direito até o vértice **7** de coordenada (EX: **531.852,3371** NY: **8.612.980,0938**), confrontando com **Lote 70**, daí deflete à esquerda no azimute de **253°50'56"** com uma distância de **1,01 m** do lado direito até o vértice **1** de coordenada (EX: **531.851,3668** NY: **8.612.979,8128**), confrontando com **Rua N**.

Descrição Perimétrica

Pontos	Coordenadas X	Coordenadas Y	Azimute	Distância
--------	---------------	---------------	---------	-----------

001	002	531.849,6135	8.612.985,9062	343°56'49"	6,341 m
002	003	531.867,4248	8.612.991,3572	72°59'01"	18,627 m
003	004	531.869,0219	8.612.984,3871	167°05'39"	7,151 m
004	005	531.866,6020	8.612.983,9004	258°37'39"	2,468 m
005	006	531.862,9372	8.612.983,1633	258°37'37"	3,738 m
006	007	531.852,3371	8.612.980,0938	253°51'02"	11,036 m
007	001	531.851,3668	8.612.979,8128	253°50'56"	1,010 m

Santo Amaro - Ba, Segunda-feira, 22 de Janeiro de 2024.



Fabio de Mello Lopes

Engenheiro Agrimensor

CREA:72566/D BA

ART: BA20230479011

Memorial Descritivo

Quadra 71	Lote 70	Área Total: 91,51 metros ²	Perímetro: 41,48 metros
Beneficiário: Município de Santo Amaro			Município: Santo Amaro BA

O Lote de terreno sob nº 70, localizado no Bairro Candolândia, na quadra formada pela **Rua M, Travessa N, Escadaria 01 e Rua N**, localizado na esquina da Rua N, de formato irregular, abrangendo uma área de **91,51** (noventa e um metros quadrados e cinquenta e um décimos quadrados) e um perímetro de **41,48 m**.

Para quem da Rua N olha para o lote 70 inicia-se a descrição no vértice **1** na coordenada (EX: **531.854,1531** NY: **8.612.973,9625**), no azimute de **343°30'07"** com uma distância de **6,39 m** de frente até o vértice **2** de coordenada (EX: **531.852,3371** NY: **8.612.980,0938**), confrontando com **Rua N**, daí deflete à direita no azimute de **73°51'02"** com uma distância de **11,04 m** do lado esquerdo até o vértice **3** de coordenada (EX: **531.862,9372** NY: **8.612.983,1633**), confrontando com **Lote 69**, daí deflete à direita no azimute de **78°37'37"** com uma distância de **3,74 m** do lado esquerdo até o vértice **4** de coordenada (EX: **531.866,6020** NY: **8.612.983,9004**), confrontando com **Lote 69**, daí deflete à direita no azimute de **167°22'40"** com uma distância de **5,95 m** ao fundo até o vértice **5** de coordenada (EX: **531.867,9022** NY: **8.612.978,0942**), confrontando com **Área Remanescente**, daí deflete à direita no azimute de **253°16'26"** com uma distância de **2,59 m** do lado direito até o vértice **6** de coordenada (EX: **531.865,4243** NY: **8.612.977,3495**), confrontando com **Área Remanescente**, daí deflete à direita no azimute de **253°16'27"** com uma distância de **11,24 m** do lado direito até o vértice **7** de coordenada (EX: **531.854,6626** NY: **8.612.974,1156**), confrontando com **Lote 71**, daí deflete à direita no azimute de **253°16'27"** com uma distância de **0,53 m** do lado direito até o vértice **1** de coordenada (EX: **531.854,1531** NY: **8.612.973,9625**), confrontando com **Rua N**.

Descrição Perimétrica

Pontos	Coordenadas X	Coordenadas Y	Azimute	Distância
--------	---------------	---------------	---------	-----------

001	002	531.852,3371	8.612.980,0938	343°30'07"	6,395 m
002	003	531.862,9372	8.612.983,1633	73°51'02"	11,036 m
003	004	531.866,6020	8.612.983,9004	78°37'37"	3,738 m
004	005	531.867,9022	8.612.978,0942	167°22'40"	5,950 m
005	006	531.865,4243	8.612.977,3495	253°16'26"	2,587 m
006	007	531.854,6626	8.612.974,1156	253°16'27"	11,237 m
007	001	531.854,1531	8.612.973,9625	253°16'27"	0,532 m

Santo Amaro - Ba, Segunda-feira, 22 de Janeiro de 2024.


Fabio de Mello Lopes

Engenheiro Agrimensor
 CREA:72566/D BA
 ART: BA20230479011

Memorial Descritivo

Quadra 71	Lote 71	Área Total: 70,64 metros ²	Perímetro: 35,03 metros
Beneficiário: Município de Santo Amaro			Município: Santo Amaro BA

O Lote de terreno sob nº 71, localizado no Bairro Candolândia, na quadra formada pela **Rua M, Travessa N, Escadaria 01 e Rua N**, localizado na esquina da Rua N, de formato irregular, abrangendo uma área de **70,64** (setenta metros quadrados e sessenta e quatro décimos quadrados) e um perímetro de **35,03 m**.

Para quem da Rua N olha para o lote 71 inicia-se a descrição no vértice **1** na coordenada (EX: **531.856,1669** NY: **8.612.967,9907**), no azimute de **346°12'05"** com uma distância de **6,31 m** de frente até o vértice **2** de coordenada (EX: **531.854,6626** NY: **8.612.974,1156**), confrontando com **Rua N**, daí deflete à direita no azimute de **73°16'27"** com uma distância de **11,24 m** do lado esquerdo até o vértice **3** de coordenada (EX: **531.865,4243** NY: **8.612.977,3495**), confrontando com **Lote 70**, daí deflete à direita no azimute de **167°15'38"** com uma distância de **6,36 m** ao fundo até o vértice **4** de coordenada (EX: **531.866,8259** NY: **8.612.971,1502**), confrontando com **Área Remanescente**, daí deflete à direita no azimute de **253°29'21"** com uma distância de **11,12 m** do lado direito até o vértice **1** de coordenada (EX: **531.856,1669** NY: **8.612.967,9907**), confrontando com **Área Remanescente**.

Descrição Perimétrica

Pontos	Coordenadas X	Coordenadas Y	Azimute	Distância	
001	002	531.854,6626	8.612.974,1156	346°12'05"	6,307 m
002	003	531.865,4243	8.612.977,3495	73°16'27"	11,237 m
003	004	531.866,8259	8.612.971,1502	167°15'38"	6,356 m
004	001	531.856,1669	8.612.967,9907	253°29'21"	11,117 m

Santo Amaro - Ba, Segunda-feira, 22 de Janeiro de 2024.



Fabio de Mello Lopes

Engenheiro Agrimensor

CREA:72566/D BA

ART: BA20230479011

Memorial Descritivo

Quadra 71	Lote 72	Área Total: 111,80 metros ²	Perímetro: 52,29 metros
Beneficiário: Município de Santo Amaro			Município: Santo Amaro BA

O Lote de terreno sob nº 72, localizado no Bairro Candolândia, na quadra formada pela **Rua M, Travessa N, Escadaria 01 e Rua N**, localizado na esquina da Rua N, de formato irregular, abrangendo uma área de **111,80** (cento e onze metros quadrados e oitenta décimos quadrados) e um perímetro de **52,29 m**.

Para quem da Rua N olha para o lote 72 inicia-se a descrição no vértice **1** na coordenada (EX: **531.856,7571** NY: **8.612.960,4564**), no azimute de **353°28'03"** com uma distância de **1,67 m** de frente até o vértice **2** de coordenada (EX: **531.856,5673** NY: **8.612.962,1143**), confrontando com **Rua N**, daí deflete à direita no azimute de **270°51'04"** com uma distância de **2,05 m** de frente até o vértice **3** de coordenada (EX: **531.854,5220** NY: **8.612.962,1447**), confrontando com **Rua N**, daí deflete à direita no azimute de **355°36'37"** com uma distância de **4,37 m** de frente até o vértice **4** de coordenada (EX: **531.854,1878** NY: **8.612.966,4977**), confrontando com **Rua N**, daí deflete à direita no azimute de **83°59'26"** com uma distância de **0,99 m** de frente até o vértice **5** de coordenada (EX: **531.855,1773** NY: **8.612.966,6019**), confrontando com **Rua N**, daí deflete à direita no azimute de **353°49'45"** com uma distância de **0,65 m** de frente até o vértice **6** de coordenada (EX: **531.855,1079** NY: **8.612.967,2442**), confrontando com **Rua N**, daí deflete à direita no azimute de **80°19'33"** com uma distância de **13,12 m** do lado esquerdo até o vértice **7** de coordenada (EX: **531.868,0411** NY: **8.612.969,4489**), confrontando com **Área Remanescente**, daí deflete à direita no azimute de **170°22'19"** com uma distância de **3,94 m** do lado esquerdo até o vértice **8** de coordenada (EX: **531.868,7007** NY: **8.612.965,5603**), confrontando com **Área Remanescente**, daí deflete à esquerda no azimute de **82°08'49"** com uma distância de **4,07 m** do lado esquerdo até o vértice **9** de coordenada (EX: **531.872,7283** NY: **8.612.966,1158**), confrontando com **Área Remanescente**, daí deflete à direita no azimute de **170°37'22"** com uma distância de **3,84 m** ao

fundo até o vértice **10** de coordenada (EX: **531.873,3532** NY: **8.612.962,3313**), confrontando com **Área Remanescente**, daí deflete à direita no azimute de **261°17'05"** com uma distância de **3,43 m** do lado direito até o vértice **11** de coordenada (EX: **531.869,9648** NY: **8.612.961,8119**), confrontando com **Área Remanescente**, daí deflete à direita no azimute de **261°17'08"** com uma distância de **1,38 m** do lado direito até o vértice **12** de coordenada (EX: **531.868,5966** NY: **8.612.961,6022**), confrontando com **Lote 73**, daí deflete à direita no azimute de **347°28'21"** com uma distância de **0,96 m** do lado direito até o vértice **13** de coordenada (EX: **531.868,3883** NY: **8.612.962,5396**), confrontando com **Lote 73**, daí deflete à esquerda no azimute de **259°50'45"** com uma distância de **11,82 m** do lado direito até o vértice **1** de coordenada (EX: **531.856,7571** NY: **8.612.960,4564**), confrontando com **Lote 73**.

Descrição Perimétrica

Pontos		Coordenadas X	Coordenadas Y	Azimute	Distância
001	002	531.856,5673	8.612.962,1143	353°28'03"	1,669 m
002	003	531.854,5220	8.612.962,1447	270°51'04"	2,046 m
003	004	531.854,1878	8.612.966,4977	355°36'37"	4,366 m
004	005	531.855,1773	8.612.966,6019	83°59'26"	0,995 m
005	006	531.855,1079	8.612.967,2442	353°49'45"	0,646 m
006	007	531.868,0411	8.612.969,4489	80°19'33"	13,120 m
007	008	531.868,7007	8.612.965,5603	170°22'19"	3,944 m
008	009	531.872,7283	8.612.966,1158	82°08'49"	4,066 m
009	010	531.873,3532	8.612.962,3313	170°37'22"	3,836 m
010	011	531.869,9648	8.612.961,8119	261°17'05"	3,428 m
011	012	531.868,5966	8.612.961,6022	261°17'08"	1,384 m
012	013	531.868,3883	8.612.962,5396	347°28'21"	0,960 m
013	001	531.856,7571	8.612.960,4564	259°50'45"	11,816 m

Santo Amaro - Ba, Segunda-feira, 22 de Janeiro de 2024.


Fabio de Mello Lopes

Engenheiro Agrimensor

CREA:72566/D BA

ART: BA20230479011

Memorial Descritivo

Quadra 71	Lote 73	Área Total: 85,19 metros ²	Perímetro: 39,38 metros
Beneficiário: Município de Santo Amaro			Município: Santo Amaro BA

O Lote de terreno sob nº 73, localizado no Bairro Candolândia, na quadra formada pela **Rua M, Travessa N, Escadaria 01 e Rua N**, distante 1,43 m da esquina da Rua N, de formato irregular, abrangendo uma área de **85,19** (oitenta e cinco metros quadrados e dezenove decímetros quadrados) e um perímetro de **39,38 m**.

Para quem da Rua N olha para o lote 73 inicia-se a descrição no vértice **1** na coordenada (EX: **531.857,8043** NY: **8.612.954,1861**), no azimute de **350°31'07"** com uma distância de **6,36 m** de frente até o vértice **2** de coordenada (EX: **531.856,7571** NY: **8.612.960,4564**), confrontando com **Rua N**, daí deflete à direita no azimute de **79°50'45"** com uma distância de **11,82 m** do lado esquerdo até o vértice **3** de coordenada (EX: **531.868,3883** NY: **8.612.962,5396**), confrontando com **Lote 72**, daí deflete à direita no azimute de **167°28'21"** com uma distância de **0,96 m** do lado esquerdo até o vértice **4** de coordenada (EX: **531.868,5966** NY: **8.612.961,6022**), confrontando com **Lote 72**, daí deflete à esquerda no azimute de **81°17'08"** com uma distância de **1,38 m** do lado esquerdo até o vértice **5** de coordenada (EX: **531.869,9648** NY: **8.612.961,8119**), confrontando com **Lote 72**, daí deflete à direita no azimute de **172°21'02"** com uma distância de **5,79 m** ao fundo até o vértice **6** de coordenada (EX: **531.870,7362** NY: **8.612.956,0687**), confrontando com **Área Remanescente**, daí deflete à direita no azimute de **261°43'02"** com uma distância de **13,07 m** do lado direito até o vértice **1** de coordenada (EX: **531.857,8043** NY: **8.612.954,1861**), confrontando com **Lote 74**.

Descrição Perimétrica

Pontos	Coordenadas X	Coordenadas Y	Azimute	Distância	
001	002	531.856,7571	8.612.960,4564	350°31'07"	6,357 m
002	003	531.868,3883	8.612.962,5396	79°50'45"	11,816 m
003	004	531.868,5966	8.612.961,6022	167°28'21"	0,960 m

004	005	531.869,9648	8.612.961,8119	81°17'08"	1,384 m
005	001	531.870,7362	8.612.956,0687	172°21'02"	5,795 m

Santo Amaro - Ba, Segunda-feira, 22 de Janeiro de 2024.

Fábio de Mello Lopes

Fábio de Mello Lopes

Engenheiro Agrimensor

CREA:72566/D BA

ART: BA20230479011

Memorial Descritivo

Quadra 71	Lote 74	Área Total: 69,14 metros ²	Perímetro: 39,10 metros
Beneficiário: Município de Santo Amaro			Município: Santo Amaro BA

O Lote de terreno sob nº 74, localizado no Bairro Candolândia, na quadra formada pela **Rua M, Travessa N, Escadaria 01 e Rua N**, localizado na esquina da Rua N, de formato irregular, abrangendo uma área de **69,14** (sessenta e nove metros quadrados e quatorze décimos quadrados) e um perímetro de **39,10 m**.

Para quem da Rua N olha para o lote 74 inicia-se a descrição no vértice **1** na coordenada (EX: **531.856,8959** NY: **8.612.949,5327**), no azimute de **353°36'35"** com uma distância de **4,37 m** de frente até o vértice **2** de coordenada (EX: **531.856,4099** NY: **8.612.953,8726**), confrontando com **Rua N**, daí deflete à direita no azimute de **77°19'54"** com uma distância de **1,43 m** do lado esquerdo até o vértice **3** de coordenada (EX: **531.857,8043** NY: **8.612.954,1861**), confrontando com **Rua N**, daí deflete à direita no azimute de **81°43'02"** com uma distância de **13,07 m** do lado esquerdo até o vértice **4** de coordenada (EX: **531.870,7362** NY: **8.612.956,0687**), confrontando com **Lote 73**, daí deflete à direita no azimute de **82°47'30"** com uma distância de **0,46 m** do lado esquerdo até o vértice **5** de coordenada (EX: **531.871,1960** NY: **8.612.956,1269**), confrontando com **Área Remanescente**, daí deflete à direita no azimute de **172°49'00"** com uma distância de **4,76 m** ao fundo até o vértice **6** de coordenada (EX: **531.871,7908** NY: **8.612.951,4075**), confrontando com **Área Remanescente**, daí deflete à direita no azimute de **262°49'32"** com uma distância de **4,04 m** do lado direito até o vértice **7** de coordenada (EX: **531.867,7802** NY: **8.612.950,9027**), confrontando com **Área Remanescente**, daí deflete à direita no azimute de **262°49'32"** com uma distância de **10,09 m** do lado direito até o vértice **8** de coordenada (EX: **531.857,7660** NY: **8.612.949,6422**), confrontando com **Lote 75**, daí deflete à direita no azimute de **262°49'38"** com uma distância de **0,88 m** do lado direito até o vértice **1** de coordenada (EX: **531.856,8959** NY: **8.612.949,5327**), confrontando com **Rua N**.

Descrição Perimétrica

Pontos	Coordenadas X	Coordenadas Y	Azimute	Distância
--------	---------------	---------------	---------	-----------

001	002	531.856,4099	8.612.953,8726	353°36'35"	4,367 m
002	003	531.857,8043	8.612.954,1861	77°19'54"	1,429 m
003	004	531.870,7362	8.612.956,0687	81°43'02"	13,068 m
004	005	531.871,1960	8.612.956,1269	82°47'30"	0,464 m
005	006	531.871,7908	8.612.951,4075	172°49'00"	4,757 m
006	007	531.867,7802	8.612.950,9027	262°49'32"	4,042 m
007	008	531.857,7660	8.612.949,6422	262°49'32"	10,093 m
008	001	531.856,8959	8.612.949,5327	262°49'38"	0,877 m

Santo Amaro - Ba, Segunda-feira, 22 de Janeiro de 2024.



Fabio de Mello Lopes

Engenheiro Agrimensor

CREA:72566/D BA

ART: BA20230479011

Memorial Descritivo

Quadra 71	Lote 75	Área Total: 45,94 metros ²	Perímetro: 29,42 metros
Beneficiário: Município de Santo Amaro			Município: Santo Amaro BA

O Lote de terreno sob nº 75, localizado no Bairro Candolândia, na quadra formada pela **Rua M, Travessa N, Escadaria 01 e Rua N**, distante 3,62 m da esquina da Rua N, de formato irregular, abrangendo uma área de **45,94** (quarenta e cinco metros quadrados e noventa e quatro décimos quadrados) e um perímetro de **29,42 m**.

Para quem da Rua N olha para o lote 75 inicia-se a descrição no vértice **1** na coordenada (EX: **531.858,1578** NY: **8.612.945,3098**), no azimute de **354°49'57"** com uma distância de **4,35 m** de frente até o vértice **2** de coordenada (EX: **531.857,7660** NY: **8.612.949,6422**), confrontando com **Rua N**, daí deflete à direita no azimute de **82°49'32"** com uma distância de **10,09 m** do lado esquerdo até o vértice **3** de coordenada (EX: **531.867,7802** NY: **8.612.950,9027**), confrontando com **Lote 74**, daí deflete à direita no azimute de **171°47'59"** com uma distância de **4,65 m** ao fundo até o vértice **4** de coordenada (EX: **531.868,4436** NY: **8.612.946,2993**), confrontando com **Área Remanescente**, daí deflete à direita no azimute de **264°30'18"** com uma distância de **10,33 m** do lado direito até o vértice **1** de coordenada (EX: **531.858,1578** NY: **8.612.945,3098**), confrontando com **Lote 76**.

Descrição Perimétrica

Pontos	Coordenadas X	Coordenadas Y	Azimute	Distância	
001	002	531.857,7660	8.612.949,6422	354°49'57"	4,350 m
002	003	531.867,7802	8.612.950,9027	82°49'32"	10,093 m
003	004	531.868,4436	8.612.946,2993	171°47'59"	4,651 m
004	001	531.858,1578	8.612.945,3098	264°30'18"	10,333 m

Santo Amaro - Ba, Segunda-feira, 22 de Janeiro de 2024.



Fabio de Mello Lopes

Engenheiro Agrimensor

Memorial Descritivo

Quadra 71	Lote 76	Área Total: 38,40 metros ²	Perímetro: 28,20 metros
Beneficiário: Município de Santo Amaro			Município: Santo Amaro BA

O Lote de terreno sob nº 76, localizado no Bairro Candolândia, na quadra formada pela **Rua M, Travessa N, Escadaria 01 e Rua N**, localizado na esquina da Rua N, de formato irregular, abrangendo uma área de **38,40** (trinta e oito metros quadrados e quarenta decímetros quadrados) e um perímetro de **28,20 m**.

Para quem da Rua N olha para o lote 76 inicia-se a descrição no vértice **1** na coordenada (EX: **531.858,6005** NY: **8.612.941,7163**), no azimute de **352°58'38"** com uma distância de **3,62 m** de frente até o vértice **2** de coordenada (EX: **531.858,1578** NY: **8.612.945,3098**), confrontando com **Rua N**, daí deflete à direita no azimute de **84°30'18"** com uma distância de **10,33 m** do lado esquerdo até o vértice **3** de coordenada (EX: **531.868,4436** NY: **8.612.946,2993**), confrontando com **Lote 75**, daí deflete à direita no azimute de **170°51'47"** com uma distância de **3,77 m** ao fundo até o vértice **4** de coordenada (EX: **531.869,0425** NY: **8.612.942,5757**), confrontando com **Área Remanescente**, daí deflete à direita no azimute de **265°17'43"** com uma distância de **4,65 m** do lado direito até o vértice **5** de coordenada (EX: **531.864,4088** NY: **8.612.942,1943**), confrontando com **Área Remanescente**, daí deflete à direita no azimute de **265°17'44"** com uma distância de **5,83 m** do lado direito até o vértice **1** de coordenada (EX: **531.858,6005** NY: **8.612.941,7163**), confrontando com **Lote 77**.

Descrição Perimétrica

Pontos		Coordenadas X	Coordenadas Y	Azimute	Distância
001	002	531.858,1578	8.612.945,3098	352°58'38"	3,621 m
002	003	531.868,4436	8.612.946,2993	84°30'18"	10,333 m
003	004	531.869,0425	8.612.942,5757	170°51'47"	3,772 m
004	005	531.864,4088	8.612.942,1943	265°17'43"	4,649 m
005	001	531.858,6005	8.612.941,7163	265°17'44"	5,828 m

Santo Amaro - Ba, Segunda-feira, 22 de Janeiro de 2024.

Fábio de Almeida Costa

Fabio de Mello Lopes

Engenheiro Agrimensor

CREA:72566/D BA

ART: BA20230479011

Memorial Descritivo

Quadra 71	Lote 77	Área Total: 24,21 metros ²	Perímetro: 20,04 metros
Beneficiário: Município de Santo Amaro			Município: Santo Amaro BA

O Lote de terreno sob nº 77, localizado no Bairro Candolândia, na quadra formada pela **Rua M, Travessa N, Escadaria 01 e Rua N**, distante 0,00 m da esquina da Rua N, de formato irregular, abrangendo uma área de **24,21** (vinte e quatro metros quadrados e vinte e um décimos quadrados) e um perímetro de **20,04 m**.

Para quem da Rua N olha para o lote 77 inicia-se a descrição no vértice **1** na coordenada (EX: **531.858,6265** NY: **8.612.937,8364**), no azimute de **359°36'56"** com uma distância de **3,88 m** de frente até o vértice **2** de coordenada (EX: **531.858,6005** NY: **8.612.941,7163**), confrontando com **Rua N**, daí deflete à direita no azimute de **85°17'44"** com uma distância de **5,83 m** do lado esquerdo até o vértice **3** de coordenada (EX: **531.864,4088** NY: **8.612.942,1943**), confrontando com **Lote 76**, daí deflete à direita no azimute de **176°32'12"** com uma distância de **4,29 m** ao fundo até o vértice **4** de coordenada (EX: **531.864,6678** NY: **8.612.937,9145**), confrontando com **Área Remanescente**, daí deflete à direita no azimute de **269°15'33"** com uma distância de **6,04 m** do lado direito até o vértice **1** de coordenada (EX: **531.858,6265** NY: **8.612.937,8364**), confrontando com **Lote 78**.

Descrição Perimétrica

Pontos	Coordenadas X	Coordenadas Y	Azimute	Distância
001 002	531.858,6005	8.612.941,7163	359°36'56"	3,880 m
002 003	531.864,4088	8.612.942,1943	85°17'44"	5,828 m
003 004	531.864,6678	8.612.937,9145	176°32'12"	4,288 m
004 001	531.858,6265	8.612.937,8364	269°15'33"	6,042 m

Santo Amaro - Ba, Segunda-feira, 22 de Janeiro de 2024.



Fabio de Mello Lopes

Engenheiro Agrimensor

Memorial Descritivo

Quadra 71	Lote 78	Área Total: 92,70 metros ²	Perímetro: 45,10 metros
Beneficiário: Município de Santo Amaro			Município: Santo Amaro BA

O Lote de terreno sob nº 78, localizado no Bairro Candolândia, na quadra formada pela **Rua M, Travessa N, Escadaria 01 e Rua N**, localizado na esquina da Rua N, de formato irregular, abrangendo uma área de **92,70** (noventa e dois metros quadrados e setenta decímetros quadrados) e um perímetro de **45,10 m**.

Para quem da Rua N olha para o lote 78 inicia-se a descrição no vértice **1** na coordenada (EX: **531.858,6265** NY: **8.612.932,5242**), no azimute de **0°00'00"** com uma distância de **5,31 m** de frente até o vértice **2** de coordenada (EX: **531.858,6265** NY: **8.612.937,8364**), confrontando com **Rua N**, daí deflete à direita no azimute de **89°15'33"** com uma distância de **6,04 m** do lado esquerdo até o vértice **3** de coordenada (EX: **531.864,6678** NY: **8.612.937,9145**), confrontando com **Lote 77**, daí deflete à direita no azimute de **89°51'53"** com uma distância de **11,01 m** do lado esquerdo até o vértice **4** de coordenada (EX: **531.875,6827** NY: **8.612.937,9405**), confrontando com **Área Remanescente**, daí deflete à direita no azimute de **177°32'03"** com uma distância de **5,45 m** ao fundo até o vértice **5** de coordenada (EX: **531.875,9171** NY: **8.612.932,4982**), confrontando com **Área Remanescente**, daí deflete à direita no azimute de **270°05'11"** com uma distância de **5,52 m** do lado direito até o vértice **6** de coordenada (EX: **531.870,3968** NY: **8.612.932,5065**), confrontando com **Área Remanescente**, daí deflete à direita no azimute de **0°00'00"** com uma distância de **0,00 m** do lado direito até o vértice **7** de coordenada (EX: **531.870,3968** NY: **8.612.932,5065**), confrontando com **Lote 79**, daí deflete à direita no azimute de **270°05'10"** com uma distância de **10,96 m** do lado direito até o vértice **8** de coordenada (EX: **531.859,4338** NY: **8.612.932,5230**), confrontando com **Lote 79**, daí deflete à direita no azimute de **270°05'16"** com uma distância de **0,81 m** do lado direito até o vértice **1** de coordenada (EX: **531.858,6265** NY: **8.612.932,5242**), confrontando com **Rua N**.

Descrição Perimétrica

Pontos		Coordenadas X	Coordenadas Y	Azimute	Distância
001	002	531.858,6265	8.612.937,8364	0°00'00"	5,312 m

002	003	531.864,6678	8.612.937,9145	89°15'34"	6,042 m
003	004	531.875,6827	8.612.937,9405	89°51'53"	11,015 m
004	005	531.875,9171	8.612.932,4982	177°32'02"	5,447 m
005	006	531.870,3968	8.612.932,5065	270°05'10"	5,520 m
006	007	531.859,4338	8.612.932,5230	270°05'10"	10,963 m
007	001	531.858,6265	8.612.932,5242	270°05'07"	0,807 m

Santo Amaro - Ba, Segunda-feira, 22 de Janeiro de 2024.

Fábio de Mello Lopes

Fábio de Mello Lopes

Engenheiro Agrimensor

CREA:72566/D BA

ART: BA20230479011

Memorial Descritivo

Quadra 71	Lote 79	Área Total: 55,88 metros ²	Perímetro: 32,16 metros
Beneficiário: Município de Santo Amaro			Município: Santo Amaro BA

O Lote de terreno sob nº 79, localizado no Bairro Candolândia, na quadra formada pela **Rua M, Travessa N, Escadaria 01 e Rua N**, localizado na esquina da Rua N, de formato irregular, abrangendo uma área de **55,88** (cinquenta e cinco metros quadrados e oitenta e oito décimos quadrados) e um perímetro de **32,16 m**.

Para quem da Rua N olha para o lote 79 inicia-se a descrição no vértice **1** na coordenada (EX: **531.859,7983** NY: **8.612.927,1340**), no azimute de **356°07'51"** com uma distância de **5,40 m** de frente até o vértice **2** de coordenada (EX: **531.859,4338** NY: **8.612.932,5230**), confrontando com **Rua N**, daí deflete à direita no azimute de **90°05'10"** com uma distância de **10,96 m** do lado esquerdo até o vértice **3** de coordenada (EX: **531.870,3968** NY: **8.612.932,5065**), confrontando com **Lote 78**, daí deflete à esquerda no azimute de **0°00'00"** com uma distância de **0,00 m** do lado esquerdo até o vértice **4** de coordenada (EX: **531.870,3968** NY: **8.612.932,5065**), confrontando com **Lote 78**, daí deflete à esquerda no azimute de **175°19'27"** com uma distância de **4,79 m** do lado esquerdo até o vértice **5** de coordenada (EX: **531.870,7872** NY: **8.612.927,7329**), confrontando com **Área Remanescente**, daí deflete à direita no azimute de **266°52'47"** com uma distância de **0,87 m** ao fundo até o vértice **6** de coordenada (EX: **531.869,9180** NY: **8.612.927,6855**), confrontando com **Área Remanescente**, daí deflete à direita no azimute de **266°52'49"** com uma distância de **9,76 m** ao fundo até o vértice **7** de coordenada (EX: **531.860,1736** NY: **8.612.927,1544**), confrontando com **Lote 80**, daí deflete à direita no azimute de **266°52'57"** com uma distância de **0,38 m** ao fundo até o vértice **1** de coordenada (EX: **531.859,7983** NY: **8.612.927,1340**), confrontando com **Rua N**.

Descrição Perimétrica

Pontos	Coordenadas X	Coordenadas Y	Azimute	Distância	
001	002	531.859,4338	8.612.932,5230	356°07'50"	5,401 m
002	003	531.870,3968	8.612.932,5065	90°05'10"	10,963 m
003	004	531.870,7872	8.612.927,7329	175°19'28"	4,790 m

004	005	531.869,9180	8.612.927,6855	266°52'43"	0,870 m
005	006	531.860,1736	8.612.927,1544	266°52'49"	9,759 m
006	001	531.859,7983	8.612.927,1340	266°53'19"	0,376 m

Santo Amaro - Ba, Segunda-feira, 22 de Janeiro de 2024.



Fabio de Mello Lopes

Engenheiro Agrimensor

CREA:72566/D BA

ART: BA20230479011

Memorial Descritivo

Quadra 71	Lote 80	Área Total: 53,32 metros ²	Perímetro: 30,80 metros
Beneficiário: Município de Santo Amaro			Município: Santo Amaro BA

O Lote de terreno sob nº 80, localizado no Bairro Candolândia, na quadra formada pela **Rua M, Travessa N, Escadaria 01 e Rua N**, localizado na esquina da Rua N, de formato irregular, abrangendo uma área de **53,32** (cinquenta e três metros quadrados e trinta e dois decímetros quadrados) e um perímetro de **30,38 m**.

Para quem da Rua N olha para o lote 80 inicia-se a descrição no vértice **1** na coordenada (EX: **531.860,5535** NY: **8.612.921,6200**), no azimute de **356°04'25"** com uma distância de **5,55 m** de frente até o vértice **2** de coordenada (EX: **531.860,1736** NY: **8.612.927,1544**), confrontando com **Rua N**, daí deflete à direita no azimute de **86°52'49"** com uma distância de **9,76 m** do lado esquerdo até o vértice **3** de coordenada (EX: **531.869,9180** NY: **8.612.927,6855**), confrontando com **Lote 79**, daí deflete à direita no azimute de **177°42'53"** com uma distância de **5,47 m** ao fundo até o vértice **4** de coordenada (EX: **531.870,1362** NY: **8.612.922,2189**), confrontando com **Área Remanescente**, daí deflete à direita no azimute de **266°25'25"** com uma distância de **9,60 m** do lado direito até o vértice **1** de coordenada (EX: **531.860,5535** NY: **8.612.921,6200**), confrontando com **Área Remanescente**.

Descrição Perimétrica

Pontos	Coordenadas X	Coordenadas Y	Azimute	Distância	
001	002	531.860,1736	8.612.927,1544	356°04'25"	5,547 m
002	003	531.869,9180	8.612.927,6855	86°52'49"	9,759 m
003	004	531.870,1362	8.612.922,2189	177°42'53"	5,471 m
004	001	531.860,5535	8.612.921,6200	266°25'25"	9,601 m

Santo Amaro - Ba, Segunda-feira, 22 de Janeiro de 2024.



Fabio de Mello Lopes

Engenheiro Agrimensor

Memorial Descritivo

Quadra 71	Lote 81	Área Total: 86,16 metros ²	Perímetro: 37,78 metros
Beneficiário: Município de Santo Amaro			Município: Santo Amaro BA

O Lote de terreno sob nº 81, localizado no Bairro Candolândia, na quadra formada pela **Rua M, Travessa N, Escadaria 01 e Rua N**, localizado na esquina da Rua N, de formato irregular, abrangendo uma área de **86,16** (oitenta e seis metros quadrados e dezesseis decímetros quadrados) e um perímetro de **37,78 m**.

Para quem da Rua N olha para o lote 81 inicia-se a descrição no vértice **1** na coordenada (EX: **531.859,5119** NY: **8.612.912,0763**), no azimute de **357°57'16"** com uma distância de **7,30 m** de frente até o vértice **2** de coordenada (EX: **531.859,2515** NY: **8.612.919,3675**), confrontando com **Rua N**, daí deflete à direita no azimute de **87°25'36"** com uma distância de **11,60 m** do lado esquerdo até o vértice **3** de coordenada (EX: **531.870,8393** NY: **8.612.919,8883**), confrontando com **Área Remanescente**, daí deflete à direita no azimute de **185°23'22"** com uma distância de **8,32 m** ao fundo até o vértice **4** de coordenada (EX: **531.870,0581** NY: **8.612.911,6076**), confrontando com **Área Remanescente**, daí deflete à direita no azimute de **272°32'41"** com uma distância de **10,56 m** do lado direito até o vértice **1** de coordenada (EX: **531.859,5119** NY: **8.612.912,0763**), confrontando com **Lote 82**.

Descrição Perimétrica

Pontos	Coordenadas X	Coordenadas Y	Azimute	Distância
001 002	531.859,2515	8.612.919,3675	357°57'16"	7,296 m
002 003	531.870,8393	8.612.919,8883	87°25'36"	11,599 m
003 004	531.870,0581	8.612.911,6076	185°23'22"	8,317 m
004 001	531.859,5119	8.612.912,0763	272°32'41"	10,557 m

Santo Amaro - Ba, Segunda-feira, 22 de Janeiro de 2024.


Fabio de Mello Lopes

Engenheiro Agrimensor
CREA:72566/D BA

Memorial Descritivo

Quadra 71	Lote 82	Área Total: 95,05 metros ²	Perímetro: 40,54 metros
Beneficiário: Município de Santo Amaro			Município: Santo Amaro BA

O Lote de terreno sob nº 82, localizado no Bairro Candolândia, na quadra formada pela **Rua M, Travessa N, Escadaria 01 e Rua N**, localizado na esquina da Rua N, de formato irregular, abrangendo uma área de **95,05** (noventa e cinco metros quadrados e cinco décimos quadrados) e um perímetro de **40,54 m**.


Para quem da Rua N olha para o lote 82 inicia-se a descrição no vértice **1** na coordenada (EX: **531.856,6996** NY: **8.612.904,8437**), no azimute de **4°16'26"** com uma distância de **7,34 m** de frente até o vértice **2** de coordenada (EX: **531.857,2464** NY: **8.612.912,1610**), confrontando com **Rua N**, daí deflete à direita no azimute de **92°08'22"** com uma distância de **2,27 m** do lado esquerdo até o vértice **3** de coordenada (EX: **531.859,5119** NY: **8.612.912,0763**), confrontando com **Rua N**, daí deflete à direita no azimute de **92°32'41"** com uma distância de **10,56 m** do lado esquerdo até o vértice **4** de coordenada (EX: **531.870,0581** NY: **8.612.911,6076**), confrontando com **Lote 81**, daí deflete à direita no azimute de **182°50'04"** com uma distância de **7,37 m** ao fundo até o vértice **5** de coordenada (EX: **531.869,6935** NY: **8.612.904,2448**), confrontando com **Área Remanescente**, daí deflete à direita no azimute de **272°38'21"** com uma distância de **6,90 m** do lado direito até o vértice **6** de coordenada (EX: **531.862,7983** NY: **8.612.904,5626**), confrontando com **Área Remanescente**, daí deflete à esquerda no azimute de **272°38'20"** com uma distância de **4,91 m** do lado direito até o vértice **7** de coordenada (EX: **531.857,8907** NY: **8.612.904,7888**), confrontando com **Lote 83**, daí deflete à esquerda no azimute de **272°38'20"** com uma distância de **1,19 m** do lado direito até o vértice **1** de coordenada (EX: **531.856,6996** NY: **8.612.904,8437**), confrontando com **Rua N**.

Descrição Perimétrica

Pontos	Coordenadas X	Coordenadas Y	Azimute	Distância
001 002	531.857,2464	8.612.912,1610	4°16'26"	7,338 m
002 003	531.859,5119	8.612.912,0763	92°08'22"	2,267 m
003 004	531.870,0581	8.612.911,6076	92°32'41"	10,557 m

004	005	531.869,6935	8.612.904,2448	182°50'04"	7,372 m
005	006	531.862,7983	8.612.904,5626	272°38'21"	6,903 m
006	007	531.857,8907	8.612.904,7888	272°38'20"	4,913 m
007	001	531.856,6996	8.612.904,8437	272°38'20"	1,192 m

Santo Amaro - Ba, Segunda-feira, 22 de Janeiro de 2024.



Fabio de Mello Lopes

Engenheiro Agrimensor

CREA:72566/D BA

ART: BA20230479011

Memorial Descritivo

Quadra 71	Lote 83	Área Total: 65,58 metros ²	Perímetro: 36,57 metros
Beneficiário: Município de Santo Amaro			Município: Santo Amaro BA

O Lote de terreno sob nº 83, localizado no Bairro Candolândia, na quadra formada pela **Rua M, Travessa N, Escadaria 01 e Rua N**, localizado na esquina da Rua N, de formato irregular, abrangendo uma área de **65,58** (sessenta e cinco metros quadrados e cinquenta e oito décimos quadrados) e um perímetro de **36,57 m**.

Para quem da Rua N olha para o lote 83 inicia-se a descrição no vértice **1** na coordenada (EX: **531.855,7100** NY: **8.612.891,8172**), no azimute de **9°32'33"** com uma distância de **13,15 m** de frente até o vértice **2** de coordenada (EX: **531.857,8907** NY: **8.612.904,7888**), confrontando com **Rua N**, daí deflete à direita no azimute de **92°38'20"** com uma distância de **4,91 m** do lado esquerdo até o vértice **3** de coordenada (EX: **531.862,7983** NY: **8.612.904,5626**), confrontando com **Lote 82**, daí deflete à direita no azimute de **189°17'44"** com uma distância de **13,57 m** ao fundo até o vértice **4** de coordenada (EX: **531.860,6056** NY: **8.612.891,1662**), confrontando com **Área Remanescente**, daí deflete à direita no azimute de **277°34'29"** com uma distância de **4,94 m** do lado direito até o vértice **1** de coordenada (EX: **531.855,7100** NY: **8.612.891,8172**), confrontando com **Área Remanescente**.

Descrição Perimétrica

Pontos	Coordenadas X	Coordenadas Y	Azimute	Distância	
001	002	531.857,8907	8.612.904,7888	9°32'33"	13,154 m
002	003	531.862,7983	8.612.904,5626	92°38'20"	4,913 m
003	004	531.860,6056	8.612.891,1662	189°17'44"	13,575 m
004	001	531.855,7100	8.612.891,8172	277°34'29"	4,939 m

Santo Amaro - Ba, Segunda-feira, 22 de Janeiro de 2024.



Fabio de Mello Lopes

Engenheiro Agrimensor

Memorial Descritivo

Quadra 71	Lote 84	Área Total: 32,72 metros ²	Perímetro: 23,74 metros
Beneficiário: Município de Santo Amaro			Município: Santo Amaro BA

O Lote de terreno sob nº 84, localizado no Bairro Candolândia, na quadra formada pela **Rua M, Travessa N, Escadaria 01 e Rua N**, de formato irregular, abrangendo uma área de **32,72** (trinta e dois metros quadrados e setenta e dois decímetros quadrados) e um perímetro de **23,74 m**.

Para quem da Área Remanescente olha para o lote 84 inicia-se a descrição no vértice **1** na coordenada (EX: **531.874,6802** NY: **8.612.903,1316**), no azimute de **10°14'39"** com uma distância de **4,39 m** de frente até o vértice **2** de coordenada (EX: **531.875,4614** NY: **8.612.907,4542**), confrontando com **Área Remanescente**, daí deflete à direita no azimute de **102°11'42"** com uma distância de **7,27 m** do lado esquerdo até o vértice **3** de coordenada (EX: **531.882,5703** NY: **8.612.905,9179**), confrontando com **Área Remanescente**, daí deflete à direita no azimute de **184°45'48"** com uma distância de **4,39 m** ao fundo até o vértice **4** de coordenada (EX: **531.882,2057** NY: **8.612.901,5432**), confrontando com **Área Remanescente**, daí deflete à direita no azimute de **281°55'07"** com uma distância de **7,69 m** do lado direito até o vértice **1** de coordenada (EX: **531.874,6802** NY: **8.612.903,1316**), confrontando com **Lote 85**.

Descrição Perimétrica

Pontos		Coordenadas X	Coordenadas Y	Azimute	Distância
001	002	531.875,4614	10°14'39"	10°14'39"	4,393 m
002	003	531.882,5703	102°11'42"	102°11'42"	7,273 m
003	004	531.882,2057	184°45'48"	184°45'48"	4,390 m
004	001	531.874,6802	281°55'07"	281°55'07"	7,691 m

Santo Amaro - Ba, Segunda-feira, 22 de Janeiro de 2024.


Fabio de Mello Lopes

Engenheiro Agrimensor
CREA:72566/D BA

Memorial Descritivo

Quadra 71	Lote 85	Área Total: 40,40 metros ²	Perímetro: 26,04 metros
Beneficiário: Município de Santo Amaro			Município: Santo Amaro BA

O Lote de terreno sob nº 85, localizado no Bairro Candolândia, na quadra formada pela **Rua M, Travessa N, Escadaria 01 e Rua N**, de formato irregular, abrangendo uma área de **40,40** (quarenta metros quadrados e quarenta décimos quadrados) e um perímetro de **26,04 m**.

Para quem da Área Remanescente olha para o lote 85 inicia-se a descrição no vértice **1** na coordenada (EX: **531.873,7688** NY: **8.612.898,1059**), no azimute de **10°16'44"** com uma distância de **5,11 m** de frente até o vértice **2** de coordenada (EX: **531.874,6802** NY: **8.612.903,1316**), confrontando com **Área Remanescente**, daí deflete à direita no azimute de **101°55'07"** com uma distância de **7,69 m** do lado esquerdo até o vértice **3** de coordenada (EX: **531.882,2057** NY: **8.612.901,5432**), confrontando com **Lote 84**, daí deflete à direita no azimute de **186°20'25"** com uma distância de **5,19 m** ao fundo até o vértice **4** de coordenada (EX: **531.881,6329** NY: **8.612.896,3872**), confrontando com **Área Remanescente**, daí deflete à direita no azimute de **282°19'40"** com uma distância de **8,05 m** do lado direito até o vértice **1** de coordenada (EX: **531.873,7688** NY: **8.612.898,1059**), confrontando com **Lote 86**.

Descrição Perimétrica

Pontos		Coordenadas X	Coordenadas Y	Azimute	Distância
001	002	531.874,6802	8.612.903,1316	10°16'44"	5,108 m
002	003	531.882,2057	8.612.901,5432	101°55'07"	7,691 m
003	004	531.881,6329	8.612.896,3872	186°20'25"	5,188 m
004	001	531.873,7688	8.612.898,1059	282°19'40"	8,050 m

Santo Amaro - Ba, Segunda-feira, 22 de Janeiro de 2024.


Fabio de Mello Lopes

Engenheiro Agrimensor

CREA:72566/D BA

ART: BA20230479011

Memorial Descritivo

Quadra 71	Lote 86	Área Total: 34,86 metros ²	Perímetro: 25,63 metros
Beneficiário: Município de Santo Amaro			Município: Santo Amaro BA

O Lote de terreno sob nº 86, localizado no Bairro Candolândia, na quadra formada pela **Rua M, Travessa N, Escadaria 01 e Rua N**, de formato irregular, abrangendo uma área de **34,86** (trinta e quatro metros quadrados e oitenta e seis décimos quadrados) e um perímetro de **25,63 m**.

Para quem da Área Remanescente olha para o lote 86 inicia-se a descrição no vértice **1** na coordenada (EX: **531.872,4928** NY: **8.612.894,4863**), no azimute de **7°48'02"** com uma distância de **3,84 m** de frente até o vértice **2** de coordenada (EX: **531.873,0136** NY: **8.612.898,2882**), confrontando com **Área Remanescente**, daí deflete à direita no azimute de **103°34'09"** com uma distância de **0,78 m** do lado esquerdo até o vértice **3** de coordenada (EX: **531.873,7688** NY: **8.612.898,1059**), confrontando com **Área Remanescente**, daí deflete à esquerda no azimute de **102°19'40"** com uma distância de **8,05 m** do lado esquerdo até o vértice **4** de coordenada (EX: **531.881,6329** NY: **8.612.896,3872**), confrontando com **Lote 85**, daí deflete à direita no azimute de **187°40'01"** com uma distância de **4,10 m** ao fundo até o vértice **5** de coordenada (EX: **531.881,0860** NY: **8.612.892,3250**), confrontando com **Área Remanescente**, daí deflete à direita no azimute de **284°07'05"** com uma distância de **8,86 m** do lado direito até o vértice **1** de coordenada (EX: **531.872,4928** NY: **8.612.894,4863**), confrontando com **Lote 87**.

Descrição Perimétrica

Pontos	Coordenadas X	Coordenadas Y	Azimute	Distância
001 002	531.873,0136	8.612.898,2882	7°48'02"	3,837 m
002 003	531.873,7688	8.612.898,1059	103°34'09"	0,777 m
003 004	531.881,6329	8.612.896,3872	102°19'40"	8,050 m
004 005	531.881,0860	8.612.892,3250	187°40'01"	4,099 m
005 001	531.872,4928	8.612.894,4863	284°07'05"	8,861 m

Santo Amaro - Ba, Segunda-feira, 22 de Janeiro de 2024.



Fabio de Mello Lopes

Engenheiro Agrimensor
CREA:72566/D BA

Memorial Descritivo

Quadra 71	Lote 87	Área Total: 78,40 metros ²	Perímetro: 38,64 metros
Beneficiário: Município de Santo Amaro			Município: Santo Amaro BA

O Lote de terreno sob nº 87, localizado no Bairro Candolândia, na quadra formada pela **Rua M, Travessa N, Escadaria 01 e Rua N**, de formato irregular, abrangendo uma área de **78,40** (setenta e oito metros quadrados e quarenta decímetros quadrados) e um perímetro de **38,64 m**.

Para quem da Área Remanescente olha para o lote 87 inicia-se a descrição no vértice **1** na coordenada (EX: **531.866,7901** NY: **8.612.890,0595**), no azimute de **16°15'36"** com uma distância de **5,86 m** de frente até o vértice **2** de coordenada (EX: **531.868,4306** NY: **8.612.895,6842**), confrontando com **Área Remanescente**, daí deflete à direita no azimute de **106°25'46"** com uma distância de **4,24 m** do lado esquerdo até o vértice **3** de coordenada (EX: **531.872,4928** NY: **8.612.894,4863**), confrontando com **Área Remanescente**, daí deflete à esquerda no azimute de **104°07'05"** com uma distância de **8,86 m** do lado esquerdo até o vértice **4** de coordenada (EX: **531.881,0860** NY: **8.612.892,3250**), confrontando com **Lote 86**, daí deflete à direita no azimute de **190°17'38"** com uma distância de **5,97 m** ao fundo até o vértice **5** de coordenada (EX: **531.880,0184** NY: **8.612.886,4465**), confrontando com **Área Remanescente**, daí deflete à direita no azimute de **285°16'35"** com uma distância de **13,71 m** do lado direito até o vértice **1** de coordenada (EX: **531.866,7901** NY: **8.612.890,0595**), confrontando com **Área Remanescente**.

Descrição Perimétrica

Pontos		Coordenadas X	Coordenadas Y	Azimute	Distância
001	002	531.868,4306	8.612.895,6842	16°15'36"	5,859 m
002	003	531.872,4928	8.612.894,4863	106°25'46"	4,235 m
003	004	531.881,0860	8.612.892,3250	104°07'05"	8,861 m
004	005	531.880,0184	8.612.886,4465	190°17'38"	5,975 m
005	001	531.866,7901	8.612.890,0595	285°16'35"	13,713 m

Santo Amaro - Ba, Segunda-feira, 22 de Janeiro de 2024.



Fabio de Mello Lopes

Engenheiro Agrimensor

CREA:72566/D BA

ART: BA20230479011

ANEXO 6



Memorial Descritivo

Quadra 72	Lote 01	Área Total: 51,54 metros ²	Perímetro: 29,18 metros
Beneficiário: Município de Santo Amaro			Município: Santo Amaro BA

O Lote de terreno sob nº 01, localizado no Bairro Candolândia, na quadra formada pela **Rua H, Caminho R, Travessa L, Rua L, Rua G, Escadaria 01 e Rua D**, localizado na esquina da Rua H, de formato irregular, abrangendo uma área de **51,54** (cinquenta e um metros quadrados e cinquenta e quatro decímetros quadrados) e um perímetro de **29,18 m**.

Para quem da Rua H olha para o lote 01 inicia-se a descrição no vértice **1** na coordenada (EX: **532.209,0594** NY: **8.612.973,1726**), no azimute de **204°50'06"** com uma distância de **8,68 m** de frente até o vértice **2** de coordenada (EX: **532.205,4138** NY: **8.612.965,2955**), confrontando com **Rua H**, daí deflete à direita no azimute de **292°59'45"** com uma distância de **5,80 m** do lado esquerdo até o vértice **3** de coordenada (EX: **532.200,0756** NY: **8.612.967,5610**), confrontando com **Lote 165**, daí deflete à direita no azimute de **21°51'32"** com uma distância de **8,45 m** ao fundo até o vértice **4** de coordenada (EX: **532.203,2200** NY: **8.612.975,3990**), confrontando com **Lote 163**, daí deflete à direita no azimute de **110°52'14"** com uma distância de **5,66 m** do lado direito até o vértice **5** de coordenada (EX: **532.208,5096** NY: **8.612.973,3822**), confrontando com **Lote 02**, daí deflete à esquerda no azimute de **110°52'07"** com uma distância de **0,59 m** do lado direito até o vértice **1** de coordenada (EX: **532.209,0594** NY: **8.612.973,1726**), confrontando com **Rua H**.

Descrição Perimétrica

Pontos	Coordenadas X	Coordenadas Y	Azimute	Distância	
001	002	532.205,4138	8.612.965,2955	204°50'06"	8,680 m
002	003	532.200,0756	8.612.967,5610	292°59'45"	5,799 m
003	004	532.203,2200	8.612.975,3990	21°51'32"	8,445 m
004	005	532.208,5096	8.612.973,3822	110°52'14"	5,661 m
005	001	532.209,0594	8.612.973,1726	110°52'07"	0,588 m

Santo Amaro - Ba, Segunda-feira, 22 de Janeiro de 2024.



Fabio de Mello Lopes

Engenheiro Agrimensor

CREA:72566/D BA

ART: BA20230479011

Memorial Descritivo

Quadra 72	Lote 02	Área Total: 96,15 metros ²	Perímetro: 42,18 metros
Beneficiário: Ana Claudia de Araújo Pereira			Município: Santo Amaro BA

O Lote de terreno sob nº 02, localizado no Bairro Candolândia, na quadra formada pela **Rua H, Caminho R, Travessa L, Rua L, Rua G, Escadaria 01 e Rua D**, localizado na esquina da Rua H, de formato irregular, abrangendo uma área de **96,15** (noventa e seis metros quadrados e quinze decímetros quadrados) e um perímetro de **42,18 m**.

Para quem da Rua H olha para o lote 02 inicia-se a descrição no vértice **1** na coordenada (EX: **532.211,0189** NY: **8.612.979,5394**), no azimute de **202°10'22"** com uma distância de **6,65 m** de frente até o vértice **2** de coordenada (EX: **532.208,5096** NY: **8.612.973,3822**), confrontando com **Rua H**, daí deflete à direita no azimute de **290°52'14"** com uma distância de **5,66 m** do lado esquerdo até o vértice **3** de coordenada (EX: **532.203,2200** NY: **8.612.975,3990**), confrontando com **Lote 01**, daí deflete à direita no azimute de **294°35'43"** com uma distância de **8,98 m** do lado esquerdo até o vértice **4** de coordenada (EX: **532.195,0564** NY: **8.612.979,1358**), confrontando com **Lote 163**, daí deflete à direita no azimute de **22°18'32"** com uma distância de **6,28 m** ao fundo até o vértice **5** de coordenada (EX: **532.197,4391** NY: **8.612.984,9427**), confrontando com **Área Remanescente**, daí deflete à direita no azimute de **111°41'50"** com uma distância de **13,90 m** do lado direito até o vértice **6** de coordenada (EX: **532.210,3552** NY: **8.612.979,8035**), confrontando com **Lote 03**, daí deflete à direita no azimute de **111°41'53"** com uma distância de **0,71 m** do lado direito até o vértice **1** de coordenada (EX: **532.211,0189** NY: **8.612.979,5394**), confrontando com **Rua H**.

Descrição Perimétrica

Pontos	Coordenadas X	Coordenadas Y	Azimute	Distância	
001	002	532.208,5096	8.612.973,3822	202°10'22"	6,649 m
002	003	532.203,2200	8.612.975,3990	290°52'14"	5,661 m
003	004	532.195,0564	8.612.979,1358	294°35'43"	8,978 m
004	005	532.197,4391	8.612.984,9427	22°18'32"	6,277 m
005	006	532.210,3552	8.612.979,8035	111°41'50"	13,901 m
006	001	532.211,0189	8.612.979,5394	111°41'53"	0,714 m

Santo Amaro - Ba, Segunda-feira, 22 de Janeiro de 2024.


Fábio de Mello Lopes

Engenheiro Agrimensor

CREA:72566/D BA

ART: BA20230479011

Memorial Descritivo

Quadra 72	Lote 03	Área Total: 75,74 metros ²	Perímetro: 38,63 metros
Beneficiário: Município de Santo Amaro			Município: Santo Amaro BA

O Lote de terreno sob nº 03, localizado no Bairro Candolândia, na quadra formada pela Rua H, Caminho R, Travessa L, Rua L, Rua G, Escadaria 01 e Rua D, distante 0,87 m da esquina da Rua H, de formato irregular, abrangendo uma área de **75,54** (setenta e cinco metros quadrados e cinquenta e quatro décimos quadrados) e um perímetro de **38,63 m**.

Para quem da Rua H olha para o lote 03 inicia-se a descrição no vértice **1** na coordenada (EX: **532.212,1907** NY: **8.612.984,6107**), no azimute de **200°53'56"** com uma distância de **5,15 m** de frente até o vértice **2** de coordenada (EX: **532.210,3552** NY: **8.612.979,8035**), confrontando com **Rua H**, daí deflete à direita no azimute de **291°41'50"** com uma distância de **13,90 m** do lado esquerdo até o vértice **3** de coordenada (EX: **532.197,4391** NY: **8.612.984,9427**), confrontando com **Lote 02**, daí deflete à direita no azimute de **22°01'04"** com uma distância de **5,77 m** ao fundo até o vértice **4** de coordenada (EX: **532.199,6004** NY: **8.612.990,2874**), confrontando com **Área Remanescente**, daí deflete à direita no azimute de **114°16'11"** com uma distância de **13,81 m** do lado direito até o vértice **1** de coordenada (EX: **532.212,1907** NY: **8.612.984,6107**), confrontando com **Lote 04**.

Descrição Perimétrica

Pontos	Coordenadas X	Coordenadas Y	Azimute	Distância	
001	002	532.210,3552	8.612.979,8035	200°53'56"	5,146 m
002	003	532.197,4391	8.612.984,9427	291°41'50"	13,901 m
003	004	532.199,6004	8.612.990,2874	22°01'04"	5,765 m
004	001	532.212,1907	8.612.984,6107	114°16'11"	13,811 m

Santo Amaro - Ba, Segunda-feira, 22 de Janeiro de 2024.


Fábio de Mello Lopes

Engenheiro Agrimensor
CREA:72566/D BA
ART: BA20230479011

Memorial Descritivo

Quadra 72	Lote 04	Área Total: 76,86 metros ²	Perímetro: 39,69 metros
Beneficiário: Município de Santo Amaro			Município: Santo Amaro BA

O Lote de terreno sob nº 04, localizado no Bairro Candolândia, na quadra formada pela **Rua H, Caminho R, Travessa L, Rua L, Rua G, Escadaria 01 e Rua D**, localizado na esquina da Rua H, de formato irregular, abrangendo uma área de **76,86** (setenta e seis metros quadrados e oitenta e seis décimos quadrados) e um perímetro de **39,69 m**.

Para quem da Rua H olha para o lote 04 inicia-se a descrição no vértice **1** na coordenada (EX: **532.214,9640** NY: **8.612.989,0635**), no azimute de **202°20'00"** com uma distância de **5,21 m** de frente até o vértice **2** de coordenada (EX: **532.212,9849** NY: **8.612.984,2461**), confrontando com **Rua H**, daí deflete à direita no azimute de **294°39'23"** com uma distância de **0,87 m** do lado esquerdo até o vértice **3** de coordenada (EX: **532.212,1907** NY: **8.612.984,6107**), confrontando com **Rua H**, daí deflete à esquerda no azimute de **294°16'11"** com uma distância de **13,81 m** do lado esquerdo até o vértice **4** de coordenada (EX: **532.199,6004** NY: **8.612.990,2874**), confrontando com **Lote 03**, daí deflete à direita no azimute de **24°52'56"** com uma distância de **5,35 m** ao fundo até o vértice **5** de coordenada (EX: **532.201,8528** NY: **8.612.995,1438**), confrontando com **Área Remanescente**, daí deflete à direita no azimute de **114°52'43"** com uma distância de **0,94 m** do lado direito até o vértice **6** de coordenada (EX: **532.202,7068** NY: **8.612.994,7478**), confrontando com **Área Remanescente**, daí deflete à direita no azimute de **114°52'47"** com uma distância de **13,09 m** do lado direito até o vértice **7** de coordenada (EX: **532.214,5824** NY: **8.612.989,2405**), confrontando com **Lote 05**, daí deflete à direita no azimute de **114°52'58"** com uma distância de **0,42 m** do lado direito até o vértice **1** de coordenada (EX: **532.214,9640** NY: **8.612.989,0635**), confrontando com **Rua H**.

Descrição Perimétrica

Pontos	Coordenadas X	Coordenadas Y	Azimute	Distância	
001	002	532.212,9849	8.612.984,2461	202°20'00"	5,208 m
002	003	532.212,1907	8.612.984,6107	294°39'23"	0,874 m
003	004	532.199,6004	8.612.990,2874	294°16'11"	13,811 m
004	005	532.201,8528	8.612.995,1438	24°52'56"	5,353 m
005	006	532.202,7068	8.612.994,7478	114°52'43"	0,941 m
006	007	532.214,5824	8.612.989,2405	114°52'47"	13,091 m
007	001	532.214,9640	8.612.989,0635	114°52'58"	0,421 m

Santo Amaro - Ba, Segunda-feira, 22 de Janeiro de 2024.


Fabio de Mello Lopes

Engenheiro Agrimensor
CREA: 72566/D BA
ART: BA20230479011

Memorial Descritivo

Quadra 72	Lote 05	Área Total: 65,65 metros ²	Perímetro: 36,20 metros
Beneficiário: Alda das Dores			Município: Santo Amaro BA

O Lote de terreno sob nº 05, localizado no Bairro Candolândia, na quadra formada pela **Rua H, Caminho R, Travessa L, Rua L, Rua G, Escadaria 01 e Rua D**, localizado na esquina da Rua H, de formato irregular, abrangendo uma área de **65,65** (sessenta e cinco metros quadrados e sessenta e cinco decímetros quadrados) e um perímetro de **36,20 m**.

Para quem da Rua H olha para o lote 05 inicia-se a descrição no vértice **1** na coordenada (EX: **532.216,7705** NY: **8.612.993,6335**), no azimute de **206°28'36"** com uma distância de **4,91 m** de frente até o vértice **2** de coordenada (EX: **532.214,5824** NY: **8.612.989,2405**), confrontando com **Rua H**, daí deflete à direita no azimute de **294°52'47"** com uma distância de **13,09 m** do lado esquerdo até o vértice **3** de coordenada (EX: **532.202,7068** NY: **8.612.994,7478**), confrontando com **Lote 04**, daí deflete à direita no azimute de **26°54'59"** com uma distância de **5,15 m** ao fundo até o vértice **4** de coordenada (EX: **532.205,0362** NY: **8.612.999,3363**), confrontando com **Área Remanescente**, daí deflete à direita no azimute de **115°54'26"** com uma distância de **2,59 m** do lado direito até o vértice **5** de coordenada (EX: **532.207,3678** NY: **8.612.998,2038**), confrontando com **Área Remanescente**, daí deflete à direita no azimute de **206°51'40"** com uma distância de **0,01 m** do lado direito até o vértice **6** de coordenada (EX: **532.207,3650** NY: **8.612.998,1983**), confrontando com **Lote 06**, daí deflete à direita no azimute de **0°00'00"** com uma distância de **0,00 m** do lado direito até o vértice **7** de coordenada (EX: **532.207,3650** NY: **8.612.998,1983**), confrontando com **Lote 06**, daí deflete à esquerda no azimute de **115°53'20"** com uma distância de **10,45 m** do lado direito até o vértice **1** de coordenada (EX: **532.216,7705** NY: **8.612.993,6335**), confrontando com **Lote 06**.

Descrição Perimétrica

Pontos	Coordenadas X	Coordenadas Y	Azimute	Distância
001 002	532.214,5824	8.612.989,2405	206°28'38"	4,908 m
002 003	532.202,7068	8.612.994,7478	294°52'46"	13,090 m
003 004	532.205,0362	8.612.999,3363	26°54'54"	5,146 m
004 005	532.207,3678	8.612.998,2038	115°54'24"	2,592 m
005 006	532.207,3650	8.612.998,1983	206°58'49"	0,006 m
006 001	532.216,7705	8.612.993,6335	115°53'20"	10,455 m

Santo Amaro - Ba, Segunda-feira, 22 de Janeiro de 2024.



Fabio de Mello Lopes

Engenheiro Agrimensor

CREA:72566/D BA

ART: BA20230479011

Memorial Descritivo

Quadra 72	Lote 06	Área Total: 66,90 metros ²	Perímetro: 33,80 metros
Beneficiário: Município de Santo Amaro			Município: Santo Amaro BA

O Lote de terreno sob nº 06, localizado no Bairro Candolândia, na quadra formada pela **Rua H, Caminho R, Travessa L, Rua L, Rua G, Escadaria 01 e Rua D**, localizado na esquina da Rua H, de formato irregular, abrangendo uma área de **66,90** (sessenta e seis metros quadrados e noventa décimos quadrados) e um perímetro de **33,80 m**.

Para quem da Rua H olha para o lote 06 inicia-se a descrição no vértice **1** na coordenada (EX: **532.219,8204** NY: **8.612.999,2581**), no azimute de **208°28'07"** com uma distância de **6,40 m** de frente até o vértice **2** de coordenada (EX: **532.216,7705** NY: **8.612.993,6335**), confrontando com **Rua H**, daí deflete à direita no azimute de **295°53'20"** com uma distância de **10,45 m** do lado esquerdo até o vértice **3** de coordenada (EX: **532.207,3650** NY: **8.612.998,1983**), confrontando com **Lote 05**, daí deflete à direita no azimute de **0°00'00"** com uma distância de **0,00 m** ao fundo até o vértice **4** de coordenada (EX: **532.207,3650** NY: **8.612.998,1983**), confrontando com **Lote 05**, daí deflete à esquerda no azimute de **26°51'41"** com uma distância de **0,01 m** ao fundo até o vértice **5** de coordenada (EX: **532.207,3678** NY: **8.612.998,2038**), confrontando com **Lote 05**, daí deflete à esquerda no azimute de **26°39'53"** com uma distância de **6,28 m** ao fundo até o vértice **6** de coordenada (EX: **532.210,1856** NY: **8.613.003,8151**), confrontando com **Área Remanescente**, daí deflete à direita no azimute de **115°18'46"** com uma distância de **9,64 m** do lado direito até o vértice **7** de coordenada (EX: **532.218,8982** NY: **8.612.999,6944**), confrontando com **Lote 10**, daí deflete à direita no azimute de **115°18'49"** com uma distância de **1,02 m** do lado direito até o vértice **1** de coordenada (EX: **532.219,8204** NY: **8.612.999,2581**), confrontando com **Lote 10**.

Descrição Perimétrica

Pontos	Coordenadas X	Coordenadas Y	Azimute	Distância	
001	002	532.216,7705	8.612.993,6335	208°28'06"	6,398 m
002	003	532.207,3650	8.612.998,1983	295°53'20"	10,455 m
003	004	532.207,3678	8.612.998,2038	26°58'49"	0,006 m
004	005	532.210,1856	8.613.003,8151	26°39'51"	6,279 m
005	006	532.218,8982	8.612.999,6944	115°18'44"	9,638 m
006	001	532.219,8204	8.612.999,2581	115°19'09"	1,020 m

Santo Amaro - Ba, Segunda-feira, 22 de Janeiro de 2024.


Fábio de Mello Lopes

Engenheiro Agrimensor

CREA:72566/D BA

ART: BA20230479011

Memorial Descritivo

Quadra 72	Lote 07	Área Total: 163,33 metros ²	Perímetro: 53,07 metros
Beneficiário: Município de Santo Amaro			Município: Santo Amaro BA

O Lote de terreno sob nº 07, localizado no Bairro Candolândia, na quadra formada pela **Rua H, Caminho R, Travessa L, Rua L, Rua G, Escadaria 01 e Rua D**, de formato irregular, abrangendo uma área de **163,33** (cento e sessenta e três metros quadrados e trinta e três decímetros quadrados) e um perímetro de **53,07 m**.

Para quem da Área Remanescente olha para o lote 07 inicia-se a descrição no vértice **1** na coordenada (EX: **532.204,3120** NY: **8.613.000,2070**), no azimute de **297°20'51"** com uma distância de **17,14 m** de frente até o vértice **2** de coordenada (EX: **532.189,0902** NY: **8.613.008,0796**), confrontando com **Área Remanescente**, daí deflete à direita no azimute de **28°02'03"** com uma distância de **10,70 m** do lado esquerdo até o vértice **3** de coordenada (EX: **532.194,1210** NY: **8.613.017,5276**), confrontando com **Lote 08**, daí deflete à direita no azimute de **123°21'58"** com uma distância de **16,17 m** ao fundo até o vértice **4** de coordenada (EX: **532.207,6223** NY: **8.613.008,6366**), confrontando com **Lote 10**, daí deflete à direita no azimute de **201°26'24"** com uma distância de **9,06 m** do lado direito até o vértice **1** de coordenada (EX: **532.204,3120** NY: **8.613.000,2070**), confrontando com **Área Remanescente**.

Descrição Perimétrica

Pontos	Coordenadas X	Coordenadas Y	Azimute	Distância
001 002	532.189,0902	8.613.008,0796	297°20'51"	17,137 m
002 003	532.194,1210	8.613.017,5276	28°02'03"	10,704 m
003 004	532.207,6223	8.613.008,6366	123°21'58"	16,166 m
004 001	532.204,3120	8.613.000,2070	201°26'24"	9,056 m

Santo Amaro - Ba, Segunda-feira, 22 de Janeiro de 2024.


Fábio de Mello Lopes

Engenheiro Agrimensor
CREA:72566/D BA
ART: BA20230479011

Memorial Descritivo

Quadra 72	Lote 08	Área Total: 63,16 metros ²	Perímetro: 36,92 metros
Beneficiário: Município de Santo Amaro			Município: Santo Amaro BA

O Lote de terreno sob nº 08, localizado no Bairro Candolândia, na quadra formada pela **Rua H, Caminho R, Travessa L, Rua L, Rua G, Escadaria 01 e Rua D**, de formato irregular, abrangendo uma área de **63,16** (sessenta e três metros quadrados e dezesseis decímetros quadrados) e um perímetro de **36,92 m**.

Para quem da Área Remanescente olha para o lote 08 inicia-se a descrição no vértice **1** na coordenada (EX: **532.188,8369** NY: **8.613.007,6040**), no azimute de **307°02'11"** com uma distância de **6,06 m** de frente até o vértice **2** de coordenada (EX: **532.184,0033** NY: **8.613.011,2512**), confrontando com **Área Remanescente**, daí deflete à direita no azimute de **40°42'42"** com uma distância de **5,16 m** do lado esquerdo até o vértice **3** de coordenada (EX: **532.187,3685** NY: **8.613.015,1621**), confrontando com **Área Remanescente**, daí deflete à esquerda no azimute de **296°52'23"** com uma distância de **1,83 m** do lado esquerdo até o vértice **4** de coordenada (EX: **532.185,7353** NY: **8.613.015,9896**), confrontando com **Área Remanescente**, daí deflete à direita no azimute de **29°17'27"** com uma distância de **1,38 m** do lado esquerdo até o vértice **5** de coordenada (EX: **532.186,4091** NY: **8.613.017,1908**), confrontando com **Lote 09**, daí deflete à direita no azimute de **117°08'26"** com uma distância de **0,98 m** do lado esquerdo até o vértice **6** de coordenada (EX: **532.187,2806** NY: **8.613.016,7440**), confrontando com **Lote 09**, daí deflete à esquerda no azimute de **27°57'52"** com uma distância de **4,56 m** do lado esquerdo até o vértice **7** de coordenada (EX: **532.189,4192** NY: **8.613.020,7720**), confrontando com **Lote 09**, daí deflete à direita no azimute de **124°36'24"** com uma distância de **5,71 m** ao fundo até o vértice **8** de coordenada (EX: **532.194,1210** NY: **8.613.017,5276**), confrontando com **Lote 10**, daí deflete à direita no azimute de **208°02'03"** com uma distância de **10,70 m** do lado direito até o vértice **9** de coordenada (EX: **532.189,0902** NY: **8.613.008,0796**), confrontando com **Lote 07**, daí deflete à esquerda no azimute de **208°02'00"** com uma distância de **0,54 m** do lado direito até o vértice **1** de coordenada (EX: **532.188,8369** NY: **8.613.007,6040**), confrontando com **Área Remanescente**.

Descrição Perimétrica

Pontos	Coordenadas X	Coordenadas Y	Azimute	Distância	
001	002	532.184,0033	8.613.011,2512	307°02'11"	6,055 m
002	003	532.187,3685	8.613.015,1621	40°42'42"	5,159 m
003	004	532.185,7353	8.613.015,9896	296°52'23"	1,831 m
004	005	532.186,4091	8.613.017,1908	29°17'27"	1,377 m
005	006	532.187,2806	8.613.016,7440	117°08'26"	0,979 m
006	007	532.189,4192	8.613.020,7720	27°57'52"	4,561 m
007	008	532.194,1210	8.613.017,5276	124°36'24"	5,713 m
009	001	532.189,0902	8.613.008,0796	208°02'03"	10,704 m

Santo Amaro - Ba, Segunda-feira, 22 de Janeiro de 2024.


Fabio de Mello Lopes

Engenheiro Agrimensor

CREA:72566/D BA ART: BA20230479011

Memorial Descritivo

Quadra 72	Lote 09	Área Total: 64,58 metros ²	Perímetro: 33,79 metros
Beneficiário: Município de Santo Amaro			Município: Santo Amaro BA

O Lote de terreno sob nº 09, localizado no Bairro Candolândia, na quadra formada pela **Rua H, Caminho R, Travessa L, Rua L, Rua G, Escadaria 01 e Rua D**, de formato irregular, abrangendo uma área de **64,58** (sessenta e quatro metros quadrados e cinquenta e oito décimos quadrados) e um perímetro de **33,79 m**.

Para quem da Área Remanescente olha para o lote 09 inicia-se a descrição no vértice **1** na coordenada (EX: **532.185,7353** NY: **8.613.015,9896**), no azimute de **300°15'55"** com uma distância de **10,30 m** de frente até o vértice **2** de coordenada (EX: **532.176,8370** NY: **8.613.021,1822**), confrontando com **Área Remanescente**, daí deflete à direita no azimute de **37°11'32"** com uma distância de **6,25 m** do lado esquerdo até o vértice **3** de coordenada (EX: **532.180,6160** NY: **8.613.026,1623**), confrontando com **Área Remanescente**, daí deflete à direita no azimute de **121°28'47"** com uma distância de **10,32 m** ao fundo até o vértice **4** de coordenada (EX: **532.189,4192** NY: **8.613.020,7720**), confrontando com **Área Remanescente**, daí deflete à direita no azimute de **207°57'52"** com uma distância de **4,56 m** do lado direito até o vértice **5** de coordenada (EX: **532.187,2806** NY: **8.613.016,7440**), confrontando com **Lote 08**, daí deflete à direita no azimute de **297°08'26"** com uma distância de **0,98 m** do lado direito até o vértice **6** de coordenada (EX: **532.186,4091** NY: **8.613.017,1908**), confrontando com **Lote 08**, daí deflete à esquerda no azimute de **209°17'27"** com uma distância de **1,38 m** do lado direito até o vértice **1** de coordenada (EX: **532.185,7353** NY: **8.613.015,9896**), confrontando com **Lote 08**.

Descrição Perimétrica

Pontos	Coordenadas X	Coordenadas Y	Azimute	Distância	
001	002	532.176,8370	8.613.021,1822	300°15'55"	10,303 m
002	003	532.180,6160	8.613.026,1623	37°11'32"	6,252 m
003	004	532.189,4192	8.613.020,7720	121°28'47"	10,322 m
004	005	532.187,2806	8.613.016,7440	207°57'52"	4,561 m
005	006	532.186,4091	8.613.017,1908	297°08'26"	0,979 m
006	001	532.185,7353	8.613.015,9896	209°17'27"	1,377 m

Santo Amaro - Ba, Segunda-feira, 22 de Janeiro de 2024.


Fábio de Mello Lopes

Engenheiro Agrimensor

CREA:72566/D BA

ART: BA20230479011

Memorial Descritivo

Quadra 72	Lote 10	Área Total: 210,78 metros ²	Perímetro: 86,26 metros
Beneficiário: Município de Santo Amaro			Município: Santo Amaro BA

O Lote de terreno sob nº 10, localizado no Bairro Candolândia, na quadra formada pela **Rua H, Caminho R, Travessa L, Rua L, Rua G, Escadaria 01 e Rua D**, localizado na esquina da Rua H, de formato irregular, abrangendo uma área de **210,78** (duzentos e dez metros quadrados e setenta e oito décimos quadrados) e um perímetro de **86,26 m**.

Para quem da Rua H olha para o lote 10 inicia-se a descrição no vértice **1** na coordenada (EX: **532.222,0171** NY: **8.613.004,9930**), no azimute de **210°28'56"** com uma distância de **6,15 m** de frente até o vértice **2** de coordenada (EX: **532.218,8982** NY: **8.612.999,6944**), confrontando com **Rua H**, daí deflete à direita no azimute de **295°18'46"** com uma distância de **9,64 m** do lado esquerdo até o vértice **3** de coordenada (EX: **532.210,1856** NY: **8.613.003,8151**), confrontando com **Lote 06**, daí deflete à direita no azimute de **24°28'45"** com uma distância de **2,32 m** do lado esquerdo até o vértice **4** de coordenada (EX: **532.211,1487** NY: **8.613.005,9305**), confrontando com **Área Remanescente**, daí deflete à esquerda no azimute de **307°30'08"** com uma distância de **4,45 m** do lado esquerdo até o vértice **5** de coordenada (EX: **532.207,6223** NY: **8.613.008,6366**), confrontando com **Área Remanescente**, daí deflete à esquerda no azimute de **303°21'58"** com uma distância de **16,17 m** do lado esquerdo até o vértice **6** de coordenada (EX: **532.194,1210** NY: **8.613.017,5276**), confrontando com **Lote 07**, daí deflete à direita no azimute de **304°36'24"** com uma distância de **5,71 m** do lado esquerdo até o vértice **7** de coordenada (EX: **532.189,4192** NY: **8.613.020,7720**), confrontando com **Lote 08**, daí deflete à direita no azimute de **30°14'15"** com uma distância de **5,60 m** ao fundo até o vértice **8** de coordenada (EX: **532.192,2388** NY: **8.613.025,6094**), confrontando com **Área Remanescente**, daí deflete à direita no azimute de **124°41'45"** com uma distância de **36,22 m** do lado direito até o vértice **1** de coordenada (EX: **532.222,0171** NY: **8.613.004,9930**), confrontando com **Lote 11**.

Descrição Perimétrica

Pontos	Coordenadas X	Coordenadas Y	Azimute	Distância	
001	002	532.218,8982	8.612.999,6944	210°28'56"	6,148 m
002	003	532.210,1856	8.613.003,8151	295°18'46"	9,638 m
003	004	532.211,1487	8.613.005,9305	24°28'45"	2,324 m
004	005	532.207,6223	8.613.008,6366	307°30'08"	4,445 m
005	006	532.194,1210	8.613.017,5276	303°21'58"	16,166 m
006	007	532.189,4192	8.613.020,7720	304°36'24"	5,713 m
007	008	532.192,2388	8.613.025,6094	30°14'15"	5,599 m
008	001	532.222,0171	8.613.004,9930	124°41'45"	36,219 m

Santo Amaro - Ba, Segunda-feira, 22 de Janeiro de 2024.


Fabio de Mello Lopes

Engenheiro Agrimensor

CREA:72566/D BA

ART: BA20230479011

Memorial Descritivo

Quadra 72	Lote 11	Área Total: 206,00 metros ²	Perímetro: 84,37 metros
Beneficiário: Município de Santo Amaro			Município: Santo Amaro BA

O Lote de terreno sob nº 11, localizado no Bairro Candolândia, na quadra formada pela **Rua H, Caminho R, Travessa L, Rua L, Rua G, Escadaria 01 e Rua D**, distante 1,00 m da esquina da Rua H, de formato irregular, abrangendo uma área de **206,00** (duzentos e seis metros quadrados) e um perímetro de **84,37 m**.

Para quem da Rua H olha para o lote 11 inicia-se a descrição no vértice **1** na coordenada (EX: **532.225,1224** NY: **8.613.009,1017**), no azimute de **217°04'55"** com uma distância de **5,15 m** de frente até o vértice **2** de coordenada (EX: **532.222,0171** NY: **8.613.004,9930**), confrontando com **Rua H**, daí deflete à direita no azimute de **304°41'45"** com uma distância de **36,22 m** do lado esquerdo até o vértice **3** de coordenada (EX: **532.192,2388** NY: **8.613.025,6094**), confrontando com **Lote 10**, daí deflete à direita no azimute de **30°57'50"** com uma distância de **6,15 m** ao fundo até o vértice **4** de coordenada (EX: **532.195,4027** NY: **8.613.030,8825**), confrontando com **Área Remanescente**, daí deflete à direita no azimute de **126°14'12"** com uma distância de **36,85 m** do lado direito até o vértice **1** de coordenada (EX: **532.225,1224** NY: **8.613.009,1017**), confrontando com **Lote 12**.

Descrição Perimétrica

Pontos	Coordenadas X	Coordenadas Y	Azimute	Distância
001 002	532.222,0171	8.613.004,9930	217°04'55"	5,150 m
002 003	532.192,2388	8.613.025,6094	304°41'45"	36,219 m
003 004	532.195,4027	8.613.030,8825	30°57'50"	6,149 m
004 001	532.225,1224	8.613.009,1017	126°14'12"	36,847 m

Santo Amaro - Ba, Segunda-feira, 22 de Janeiro de 2024.



Fabio de Mello Lopes

Engenheiro Agrimensor

CREA:72566/D BA

ART: BA20230479011

Memorial Descritivo

Quadra 72	Lote 12	Área Total: 209,37 metros ²	Perímetro: 90,60 metros
Beneficiário: Alex Reis Pereira			Município: Santo Amaro BA

O Lote de terreno sob nº 12, localizado no Bairro Candolândia, na quadra formada pela **Rua H, Caminho R, Travessa L, Rua L, Rua G, Escadaria 01 e Rua D**, localizado na esquina da Rua H, de formato irregular, abrangendo uma área de **290,37** (duzentos e noventa metros quadrados e trinta e sete décimos quadrados) e um perímetro de **90,60 m**.

Para quem da Rua H olha para o lote 12 inicia-se a descrição no vértice **1** na coordenada (EX: **532.229,7071** NY: **8.613.014,3381**), no azimute de **213°05'46"** com uma distância de **7,05 m** de frente até o vértice **2** de coordenada (EX: **532.225,8548** NY: **8.613.008,4279**), confrontando com **Rua H**, daí deflete à direita no azimute de **312°36'54"** com uma distância de **1,00 m** do lado esquerdo até o vértice **3** de coordenada (EX: **532.225,1224** NY: **8.613.009,1017**), confrontando com **Rua H**, daí deflete à esquerda no azimute de **306°14'12"** com uma distância de **36,85 m** do lado esquerdo até o vértice **4** de coordenada (EX: **532.195,4027** NY: **8.613.030,8825**), confrontando com **Lote 11**, daí deflete à direita no azimute de **38°35'00"** com uma distância de **8,57 m** ao fundo até o vértice **5** de coordenada (EX: **532.200,7490** NY: **8.613.037,5837**), confrontando com **Área Remanescente**, daí deflete à direita no azimute de **128°45'18"** com uma distância de **37,13 m** do lado direito até o vértice **1** de coordenada (EX: **532.229,7071** NY: **8.613.014,3381**), confrontando com **Lote 13**.

Descrição Perimétrica

Pontos	Coordenadas X	Coordenadas Y	Azimute	Distância	
001	002	532.225,8548	8.613.008,4279	213°05'46"	7,055 m
002	003	532.225,1224	8.613.009,1017	312°36'54"	0,995 m
003	004	532.195,4027	8.613.030,8825	306°14'12"	36,847 m
004	005	532.200,7490	8.613.037,5837	38°35'00"	8,573 m
005	001	532.229,7071	8.613.014,3381	128°45'18"	37,134 m

Santo Amaro - Ba, Segunda-feira, 22 de Janeiro de 2024.



Fabio de Mello Lopes

Engenheiro Agrimensor

CREA: 72566/D BA

ART: BA20230479011

Memorial Descritivo

Quadra 72	Lote 13	Área Total: 303,93 metros ²	Perímetro: 89,98 metros
Beneficiário: Município de Santo Amaro			Município: Santo Amaro BA

O Lote de terreno sob nº 13, localizado no Bairro Candolândia, na quadra formada pela **Rua H, Caminho R, Travessa L, Rua L, Rua G, Escadaria 01 e Rua D**, localizado na esquina da Rua H, de formato irregular, abrangendo uma área de **303,93** (trezentos e três metros quadrados e noventa e três décimos quadrados) e um perímetro de **89,98 m**.

Para quem da Rua H olha para o lote 13 inicia-se a descrição no vértice **1** na coordenada (EX: **532.233,6605** NY: **8.613.019,9564**), no azimute de **215°08'01"** com uma distância de **6,87 m** de frente até o vértice **2** de coordenada (EX: **532.229,7071** NY: **8.613.014,3381**), confrontando com **Rua H**, daí deflete à direita no azimute de **308°45'18"** com uma distância de **37,13 m** do lado esquerdo até o vértice **3** de coordenada (EX: **532.200,7490** NY: **8.613.037,5837**), confrontando com **Lote 12**, daí deflete à direita no azimute de **42°10'02"** com uma distância de **9,75 m** ao fundo até o vértice **4** de coordenada (EX: **532.207,2950** NY: **8.613.044,8113**), confrontando com **Área Remanescente**, daí deflete à direita no azimute de **133°18'39"** com uma distância de **24,51 m** do lado direito até o vértice **5** de coordenada (EX: **532.225,1291** NY: **8.613.027,9990**), confrontando com **Área Remanescente**, daí deflete à direita no azimute de **133°18'39"** com uma distância de **11,72 m** do lado direito até o vértice **1** de coordenada (EX: **532.233,6605** NY: **8.613.019,9564**), confrontando com **Lote 14**.

Descrição Perimétrica

Pontos	Coordenadas X	Coordenadas Y	Azimute	Distância	
001	002	532.229,7071	8.613.014,3381	215°08'01"	6,870 m
002	003	532.200,7490	8.613.037,5837	308°45'18"	37,134 m
003	004	532.207,2950	8.613.044,8113	42°10'02"	9,751 m
004	005	532.225,1291	8.613.027,9990	133°18'39"	24,509 m
005	001	532.233,6605	8.613.019,9564	133°18'39"	11,725 m

Santo Amaro - Ba, Segunda-feira, 22 de Janeiro de 2024.



Fabio de Mello Lopes

Engenheiro Agrimensor

CREA:72566/D BA

ART: BA20230479011

Memorial Descritivo

Quadra 72	Lote 14	Área Total: 65,70 metros ²	Perímetro: 34,74 metros
Beneficiário: Município de Santo Amaro			Município: Santo Amaro BA

O Lote de terreno sob nº 14, localizado no Bairro Candolândia, na quadra formada pela **Rua H, Caminho R, Travessa L, Rua L, Rua G, Escadaria 01 e Rua D**, distante 0,00 m da esquina da Rua H, de formato irregular, abrangendo uma área de **65,70** (sessenta e cinco metros quadrados e setenta decímetros quadrados) e um perímetro de **34,74 m**.

Para quem da Rua H olha para o lote 14 inicia-se a descrição no vértice **1** na coordenada (EX: **532.237,4368** NY: **8.613.023,8357**), no azimute de **224°13'44"** com uma distância de **5,41 m** de frente até o vértice **2** de coordenada (EX: **532.233,6605** NY: **8.613.019,9564**), confrontando com **Rua H**, daí deflete à direita no azimute de **313°18'39"** com uma distância de **11,72 m** do lado esquerdo até o vértice **3** de coordenada (EX: **532.225,1291** NY: **8.613.027,9990**), confrontando com **Lote 13**, daí deflete à direita no azimute de **42°30'50"** com uma distância de **5,72 m** ao fundo até o vértice **4** de coordenada (EX: **532.228,9916** NY: **8.613.032,2122**), confrontando com **Área Remanescente**, daí deflete à direita no azimute de **134°45'58"** com uma distância de **11,89 m** do lado direito até o vértice **1** de coordenada (EX: **532.237,4368** NY: **8.613.023,8357**), confrontando com **Lote 15**.

Descrição Perimétrica

Pontos		Coordenadas X	Coordenadas Y	Azimute	Distância
001	002	532.233,6605	8.613.019,9564	224°13'44"	5,414 m
002	003	532.225,1291	8.613.027,9990	313°18'39"	11,725 m
003	004	532.228,9916	8.613.032,2122	42°30'50"	5,716 m
004	001	532.237,4368	8.613.023,8357	134°45'58"	11,895 m

Santo Amaro - Ba, Segunda-feira, 22 de Janeiro de 2024.



Fabio de Mello Lopes

Engenheiro Agrimensor

CREA:72566/D BA

ART: BA20230479011

Memorial Descritivo

Quadra 72	Lote 15	Área Total: 63,61 metros ²	Perímetro: 34,57 metros
Beneficiário: Município de Santo Amaro			Município: Santo Amaro BA

O Lote de terreno sob nº 15, localizado no Bairro Candolândia, na quadra formada pela **Rua H, Caminho R, Travessa L, Rua L, Rua G, Escadaria 01 e Rua D**, distante 0,62 m da esquina da Rua H, de formato irregular, abrangendo uma área de **63,61** (sessenta e três metros quadrados e sessenta e um décimos quadrados) e um perímetro de **34,57 m**.

Para quem da Rua H olha para o lote 15 inicia-se a descrição no vértice **1** na coordenada (EX: **532.241,1616** NY: **8.613.027,8437**), no azimute de **222°54'09"** com uma distância de **5,47 m** de frente até o vértice **2** de coordenada (EX: **532.237,4368** NY: **8.613.023,8357**), confrontando com **Rua H**, daí deflete à direita no azimute de **314°45'58"** com uma distância de **11,89 m** do lado esquerdo até o vértice **3** de coordenada (EX: **532.228,9916** NY: **8.613.032,2122**), confrontando com **Lote 14**, daí deflete à direita no azimute de **41°09'32"** com uma distância de **5,16 m** ao fundo até o vértice **4** de coordenada (EX: **532.232,3903** NY: **8.613.036,1001**), confrontando com **Área Remanescente**, daí deflete à direita no azimute de **133°16'04"** com uma distância de **12,05 m** do lado direito até o vértice **1** de coordenada (EX: **532.241,1616** NY: **8.613.027,8437**), confrontando com **Lote 16**.

Descrição Perimétrica

Pontos	Coordenadas X	Coordenadas Y	Azimute	Distância
001 002	532.237,4368	8.613.023,8357	222°54'09"	5,472 m
002 003	532.228,9916	8.613.032,2122	314°45'58"	11,895 m
003 004	532.232,3903	8.613.036,1001	41°09'32"	5,164 m
004 001	532.241,1616	8.613.027,8437	133°16'04"	12,046 m

Santo Amaro - Ba, Segunda-feira, 22 de Janeiro de 2024.


Fabio de Mello Lopes

Engenheiro Agrimensor
CREA:72566/D BA
ART: BA20230479011

Memorial Descritivo

Quadra 72	Lote 16	Área Total: 262,02 metros ²	Perímetro: 89,67 metros
Beneficiário: Maria da Purificação de Deus Goes			Município: Santo Amaro BA

O Lote de terreno sob nº 16, localizado no Bairro Candolândia, na quadra formada pela **Rua H, Caminho R, Travessa L, Rua L, Rua G, Escadaria 01 e Rua D**, localizado na esquina da Rua H, de formato irregular, abrangendo uma área de **262,02** (duzentos e sessenta e dois metros quadrados e dois decímetros quadrados) e um perímetro de **89,67 m**.

Para quem da Rua H olha para o lote 16 inicia-se a descrição no vértice **1** na coordenada (EX: **532.245,9507** NY: **8.613.032,2594**), no azimute de **221°53'01"** com uma distância de **6,53 m** de frente até o vértice **2** de coordenada (EX: **532.241,5908** NY: **8.613.027,3974**), confrontando com **Rua H**, daí deflete à direita no azimute de **316°07'24"** com uma distância de **0,62 m** do lado esquerdo até o vértice **3** de coordenada (EX: **532.241,1616** NY: **8.613.027,8437**), confrontando com **Rua H**, daí deflete à esquerda no azimute de **313°16'04"** com uma distância de **12,05 m** do lado esquerdo até o vértice **4** de coordenada (EX: **532.232,3903** NY: **8.613.036,1001**), confrontando com **Lote 15**, daí deflete à esquerda no azimute de **313°10'50"** com uma distância de **25,52 m** do lado esquerdo até o vértice **5** de coordenada (EX: **532.213,7834** NY: **8.613.053,5612**), confrontando com **Área Remanescente**, daí deflete à direita no azimute de **46°42'05"** com uma distância de **7,36 m** ao fundo até o vértice **6** de coordenada (EX: **532.219,1389** NY: **8.613.058,6077**), confrontando com **Área Remanescente**, daí deflete à direita no azimute de **134°30'02"** com uma distância de **37,59 m** do lado direito até o vértice **1** de coordenada (EX: **532.245,9507** NY: **8.613.032,2594**), confrontando com **Lote 17**.

Descrição Perimétrica

Pontos	Coordenadas X	Coordenadas Y	Azimute	Distância
001 002	532.241,5908	8.613.027,3974	221°53'01"	6,531 m
002 003	532.241,1616	8.613.027,8437	316°07'24"	0,619 m
003 004	532.232,3903	8.613.036,1001	313°16'04"	12,046 m
004 005	532.213,7834	8.613.053,5612	313°10'50"	25,517 m
005 006	532.219,1389	8.613.058,6077	46°42'05"	7,359 m
006 001	532.245,9507	8.613.032,2594	134°30'02"	37,591 m

Santo Amaro - Ba, Segunda-feira, 22 de Janeiro de 2024.


Fábio de Mello Lopes

Engenheiro Agrimensor

CREA:72566/D BA

ART: BA20230479011

Memorial Descritivo

Quadra 72	Lote 17	Área Total: 201,43 metros ²	Perímetro: 85,50 metros
Beneficiário: Município de Santo Amaro			Município: Santo Amaro BA

O Lote de terreno sob nº 17, localizado no Bairro Candolândia, na quadra formada pela **Rua H, Caminho R, Travessa L, Rua L, Rua G, Escadaria 01 e Rua D**, distante 6,53 m da esquina da Rua H, de formato irregular, abrangendo uma área de **201,43** (duzentos e um metros quadrados e quarenta e três decímetros quadrados) e um perímetro de **85,50 m**.

Para quem da Rua H olha para o lote 17 inicia-se a descrição no vértice **1** na coordenada (EX: **532.249,3322** NY: **8.613.036,0271**), no azimute de **221°54'29"** com uma distância de **5,06 m** de frente até o vértice **2** de coordenada (EX: **532.245,9507** NY: **8.613.032,2594**), confrontando com **Rua H**, daí deflete à direita no azimute de **314°30'02"** com uma distância de **37,59 m** do lado esquerdo até o vértice **3** de coordenada (EX: **532.219,1389** NY: **8.613.058,6077**), confrontando com **Lote 16**, daí deflete à direita no azimute de **46°56'30"** com uma distância de **5,73 m** ao fundo até o vértice **4** de coordenada (EX: **532.223,3272** NY: **8.613.062,5213**), confrontando com **Área Remanescente**, daí deflete à direita no azimute de **135°32'02"** com uma distância de **37,12 m** do lado direito até o vértice **1** de coordenada (EX: **532.249,3322** NY: **8.613.036,0271**), confrontando com **Lote 18**.

Descrição Perimétrica

Pontos		Coordenadas X	Coordenadas Y	Azimute	Distância
001	002	532.245,9507	8.613.032,2594	221°54'29"	5,063 m
002	003	532.219,1389	8.613.058,6077	314°30'02"	37,591 m
003	004	532.223,3272	8.613.062,5213	46°56'30"	5,732 m
004	001	532.249,3322	8.613.036,0271	135°32'02"	37,124 m

Santo Amaro - Ba, Segunda-feira, 22 de Janeiro de 2024.



Fabio de Mello Lopes

Engenheiro Agrimensor

CREA:72566/D BA

ART: BA20230479011

Memorial Descritivo

Quadra 72	Lote 18	Área Total: 269,57 metros ²	Perímetro: 88,42 metros
Beneficiário: Município de Santo Amaro			Município: Santo Amaro BA

O Lote de terreno sob nº 18, localizado no Bairro Candolândia, na quadra formada pela **Rua H, Caminho R, Travessa L, Rua L, Rua G, Escadaria 01 e Rua D**, localizado na esquina da Rua H, de formato irregular, abrangendo uma área de **269,57** (duzentos e sessenta e nove metros quadrados e cinquenta e sete decímetros quadrados) e um perímetro de **88,42 m**.

Para quem da Rua H olha para o lote 18 inicia-se a descrição no vértice **1** na coordenada (EX: **532.254,5332** NY: **8.613.041,2453**), no azimute de **224°54'20"** com uma distância de **7,37 m** de frente até o vértice **2** de coordenada (EX: **532.249,3322** NY: **8.613.036,0271**), confrontando com **Rua H**, daí deflete à direita no azimute de **315°32'02"** com uma distância de **37,12 m** do lado esquerdo até o vértice **3** de coordenada (EX: **532.223,3272** NY: **8.613.062,5213**), confrontando com **Lote 17**, daí deflete à direita no azimute de **48°24'21"** com uma distância de **7,25 m** ao fundo até o vértice **4** de coordenada (EX: **532.228,7513** NY: **8.613.067,3361**), confrontando com **Área Remanescente**, daí deflete à direita no azimute de **135°20'29"** com uma distância de **21,47 m** do lado direito até o vértice **5** de coordenada (EX: **532.243,8428** NY: **8.613.052,0637**), confrontando com **Área Remanescente**, daí deflete à esquerda no azimute de **135°20'28"** com uma distância de **15,21 m** do lado direito até o vértice **1** de coordenada (EX: **532.254,5332** NY: **8.613.041,2453**), confrontando com **Lote 19**.

Descrição Perimétrica

Pontos	Coordenadas X	Coordenadas Y	Azimute	Distância	
001	002	532.249,3322	8.613.036,0271	224°54'20"	7,367 m
002	003	532.223,3272	8.613.062,5213	315°32'02"	37,124 m
003	004	532.228,7513	8.613.067,3361	48°24'21"	7,253 m
004	005	532.243,8428	8.613.052,0637	135°20'29"	21,471 m
005	001	532.254,5332	8.613.041,2453	135°20'28"	15,209 m

Santo Amaro - Ba, Segunda-feira, 22 de Janeiro de 2024.



Fabio de Mello Lopes

Engenheiro Agrimensor

CREA:72566/D BA

ART: BA20230479011

Memorial Descritivo

Quadra 72	Lote 19	Área Total: 99,28 metros ²	Perímetro: 44,59 metros
Beneficiário: Domingos Batista			Município: Santo Amaro BA

O Lote de terreno sob nº 19, localizado no Bairro Candolândia, na quadra formada pela **Rua H, Caminho R, Travessa L, Rua L, Rua G, Escadaria 01 e Rua D**, localizado na esquina da Rua H, de formato irregular, abrangendo uma área de **99,28** (noventa e nove metros quadrados e vinte e oito decímetros quadrados) e um perímetro de **44,59 m**.

Para quem da Rua H olha para o lote 19 inicia-se a descrição no vértice **1** na coordenada (EX: **532.259,4767** NY: **8.613.044,7126**), no azimute de **224°53'00"** com uma distância de **5,96 m** de frente até o vértice **2** de coordenada (EX: **532.255,2713** NY: **8.613.040,4900**), confrontando com **Rua H**, daí deflete à direita no azimute de **315°39'31"** com uma distância de **1,06 m** do lado esquerdo até o vértice **3** de coordenada (EX: **532.254,5332** NY: **8.613.041,2453**), confrontando com **Rua H**, daí deflete à esquerda no azimute de **315°20'28"** com uma distância de **15,21 m** do lado esquerdo até o vértice **4** de coordenada (EX: **532.243,8428** NY: **8.613.052,0637**), confrontando com **Lote 18**, daí deflete à direita no azimute de **47°24'45"** com uma distância de **6,36 m** ao fundo até o vértice **5** de coordenada (EX: **532.248,5254** NY: **8.613.056,3677**), confrontando com **Área Remanescente**, daí deflete à direita no azimute de **136°46'59"** com uma distância de **15,38 m** do lado direito até o vértice **6** de coordenada (EX: **532.259,0555** NY: **8.613.045,1609**), confrontando com **Lote 20**, daí deflete à direita no azimute de **136°47'05"** com uma distância de **0,62 m** do lado direito até o vértice **1** de coordenada (EX: **532.259,4767** NY: **8.613.044,7126**), confrontando com **Rua H**.

Descrição Perimétrica

Pontos	Coordenadas X	Coordenadas Y	Azimute	Distância
001 002	532.255,2713	8.613.040,4900	224°53'00"	5,960 m
002 003	532.254,5332	8.613.041,2453	315°39'31"	1,056 m
003 004	532.243,8428	8.613.052,0637	315°20'28"	15,209 m
004 005	532.248,5254	8.613.056,3677	47°24'45"	6,360 m
005 001	532.259,0555	8.613.045,1609	136°46'59"	15,378 m

Santo Amaro - Ba, Segunda-feira, 22 de Janeiro de 2024.



Fábio de Mello Lopes

Engenheiro Agrimensor

CREA:72566/D BA

ART: BA20230479011

Memorial Descritivo

Quadra 72	Lote 20	Área Total: 179,17 metros ²	Perímetro: 84,48 metros
Beneficiário: Município de Santo Amaro			Município: Santo Amaro BA

O Lote de terreno sob nº 20, localizado no Bairro Candolândia, na quadra formada pela **Rua H, Caminho R, Travessa L, Rua L, Rua G, Escadaria 01 e Rua D**, localizado na esquina da Rua H, de formato irregular, abrangendo uma área de **179,17** (cento e setenta e nove metros quadrados e dezessete decímetros quadrados) e um perímetro de **84,48 m**.

Para quem da Rua H olha para o lote 20 inicia-se a descrição no vértice **1** na coordenada (EX: **532.262,3776** NY: **8.613.048,4632**), no azimute de **225°10'16"** com uma distância de **4,68 m** de frente até o vértice **2** de coordenada (EX: **532.259,0555** NY: **8.613.045,1609**), confrontando com **Rua H**, daí deflete à direita no azimute de **316°46'59"** com uma distância de **15,38 m** do lado esquerdo até o vértice **3** de coordenada (EX: **532.248,5254** NY: **8.613.056,3677**), confrontando com **Lote 19**, daí deflete à direita no azimute de **316°51'17"** com uma distância de **21,56 m** do lado esquerdo até o vértice **4** de coordenada (EX: **532.233,7807** NY: **8.613.072,0994**), confrontando com **Área Remanescente**, daí deflete à direita no azimute de **44°49'12"** com uma distância de **5,80 m** ao fundo até o vértice **5** de coordenada (EX: **532.237,8659** NY: **8.613.076,2104**), confrontando com **Área Remanescente**, daí deflete à direita no azimute de **140°41'04"** com uma distância de **21,08 m** do lado direito até o vértice **6** de coordenada (EX: **532.251,2203** NY: **8.613.059,9037**), confrontando com **Área Remanescente**, daí deflete à esquerda no azimute de **135°43'05"** com uma distância de **15,98 m** do lado direito até o vértice **1** de coordenada (EX: **532.262,3776** NY: **8.613.048,4632**), confrontando com **Área Remanescente**.

Descrição Perimétrica

Pontos	Coordenadas X	Coordenadas Y	Azimute	Distância	
001	002	532.259,0555	8.613.045,1609	225°10'16"	4,684 m
002	003	532.248,5254	8.613.056,3677	316°46'59"	15,378 m
003	004	532.233,7807	8.613.072,0994	316°51'17"	21,561 m
004	005	532.237,8659	8.613.076,2104	44°49'12"	5,796 m
005	006	532.251,2203	8.613.059,9037	140°41'04"	21,077 m
006	001	532.262,3776	8.613.048,4632	135°43'05"	15,980 m

Santo Amaro - Ba, Segunda-feira, 22 de Janeiro de 2024.


Fábio de Mello Lopes

Engenheiro Agrimensor

CREA:72566/D BA

ART: BA20230479011

Memorial Descritivo

Quadra 72	Lote 21	Área Total: 110,37 metros ²	Perímetro: 42,24 metros
Beneficiário: Gilberto Santos Sales			Município: Santo Amaro BA

O Lote de terreno sob nº 21, localizado no Bairro Candolândia, na quadra formada pela **Rua H, Caminho R, Travessa L, Rua L, Rua G, Escadaria 01 e Rua D**, de formato irregular, abrangendo uma área de **110,37** (cento e dez metros quadrados e trinta e sete décimos quadrados) e um perímetro de **42,24 m**.

Para quem da Rua H olha para o lote 21 inicia-se a descrição no vértice **1** na coordenada (EX: **532.297,1539** NY: **8.613.085,2306**), no azimute de **218°43'33"** com uma distância de **9,33 m** de frente até o vértice **2** de coordenada (EX: **532.291,3178** NY: **8.613.077,9527**), confrontando com **Área Remanescente**, daí deflete à direita no azimute de **308°36'28"** com uma distância de **11,77 m** do lado esquerdo até o vértice **3** de coordenada (EX: **532.282,1174** NY: **8.613.085,2993**), confrontando com **Área Remanescente**, daí deflete à direita no azimute de **40°22'48"** com uma distância de **9,64 m** ao fundo até o vértice **4** de coordenada (EX: **532.288,3654** NY: **8.613.092,6459**), confrontando com **Área Remanescente**, daí deflete à direita no azimute de **130°09'22"** com uma distância de **11,50 m** do lado direito até o vértice **1** de coordenada (EX: **532.297,1539** NY: **8.613.085,2306**), confrontando com **Área Remanescente**.

Descrição Perimétrica

Pontos	Coordenadas X	Coordenadas Y	Azimute	Distância	
001	002	532.291,3178	8.613.077,9527	218°43'33"	9,329 m
002	003	532.282,1174	8.613.085,2993	308°36'28"	11,774 m
003	004	532.288,3654	8.613.092,6459	40°22'48"	9,644 m
004	001	532.297,1539	8.613.085,2306	130°09'22"	11,499 m

Santo Amaro - Ba, Segunda-feira, 22 de Janeiro de 2024.


Fábio de Mello Lopes

Engenheiro Agrimensor
CREA:72566/D BA
ART: BA20230479011

Memorial Descritivo

Quadra 72	Lote 22	Área Total: 102,09 metros ²	Perímetro: 44,15 metros
Beneficiário: Município de Santo Amaro			Município: Santo Amaro BA

O Lote de terreno sob nº 22, localizado no Bairro Candolândia, na quadra formada pela **Rua H, Caminho R, Travessa L, Rua L, Rua G, Escadaria 01 e Rua D**, localizado na esquina da Rua H, de formato irregular, abrangendo uma área de **102,09** (cento e dois metros quadrados e nove décimos quadrados) e um perímetro de **44,15 m**.

Para quem da Rua H olha para o lote 22 inicia-se a descrição no vértice **1** na coordenada (EX: **532.321,8630** NY: **8.613.131,1471**), no azimute de **201°11'23"** com uma distância de **6,72 m** de frente até o vértice **2** de coordenada (EX: **532.319,4341** NY: **8.613.124,8818**), confrontando com **Rua H**, daí deflete à direita no azimute de **284°11'33"** com uma distância de **15,26 m** do lado esquerdo até o vértice **3** de coordenada (EX: **532.304,6379** NY: **8.613.128,6238**), confrontando com **Área Remanescente**, daí deflete à direita no azimute de **18°31'46"** com uma distância de **6,59 m** ao fundo até o vértice **4** de coordenada (EX: **532.306,7320** NY: **8.613.134,8719**), confrontando com **Área Remanescente**, daí deflete à direita no azimute de **103°47'10"** com uma distância de **3,84 m** do lado direito até o vértice **5** de coordenada (EX: **532.310,4604** NY: **8.613.133,9570**), confrontando com **Área Remanescente**, daí deflete à direita no azimute de **103°50'37"** com uma distância de **11,74 m** do lado direito até o vértice **1** de coordenada (EX: **532.321,8630** NY: **8.613.131,1471**), confrontando com **Lote 23**.

Descrição Perimétrica

Pontos		Coordenadas X	Coordenadas Y	Azimute	Distância
001	002	532.319,4341	8.613.124,8818	201°11'23"	6,720 m
002	003	532.304,6379	8.613.128,6238	284°11'33"	15,262 m
003	004	532.306,7320	8.613.134,8719	18°31'46"	6,590 m
004	005	532.310,4604	8.613.133,9570	103°47'10"	3,839 m
005	001	532.321,8630	8.613.131,1471	103°50'37"	11,744 m

Santo Amaro - Ba, Segunda-feira, 22 de Janeiro de 2024.



Fabio de Mello Lopes

Engenheiro Agrimensor

CREA:72566/D BA

ART: BA20230479011

Memorial Descritivo

Quadra 72	Lote 23	Área Total: 82,43 metros ²	Perímetro: 37,62 metros
Beneficiário: Município de Santo Amaro			Município: Santo Amaro BA

O Lote de terreno sob nº 23, localizado no Bairro Candolândia, na quadra formada pela **Rua H, Caminho R, Travessa L, Rua L, Rua G, Escadaria 01 e Rua D**, localizado na esquina da Rua H, de formato irregular, abrangendo uma área de **82,43** (oitenta e dois metros quadrados e quarenta e três décimos quadrados) e um perímetro de **37,62 m**.

Para quem da Rua H olha para o lote 23 inicia-se a descrição no vértice **1** na coordenada (EX: **532.324,0773** NY: **8.613.137,5925**), no azimute de **198°57'35"** com uma distância de **6,82 m** de frente até o vértice **2** de coordenada (EX: **532.321,8630** NY: **8.613.131,1471**), confrontando com **Rua H**, daí deflete à direita no azimute de **283°50'37"** com uma distância de **11,74 m** do lado esquerdo até o vértice **3** de coordenada (EX: **532.310,4604** NY: **8.613.133,9570**), confrontando com **Lote 22**, daí deflete à direita no azimute de **17°18'21"** com uma distância de **7,14 m** ao fundo até o vértice **4** de coordenada (EX: **532.312,5853** NY: **8.613.140,7766**), confrontando com **Área Remanescente**, daí deflete à direita no azimute de **105°29'12"** com uma distância de **11,92 m** do lado direito até o vértice **1** de coordenada (EX: **532.324,0773** NY: **8.613.137,5925**), confrontando com **Área Remanescente**.

Descrição Perimétrica

Pontos	Coordenadas X	Coordenadas Y	Azimute	Distância
001 002	532.321,8630	8.613.131,1471	198°57'35"	6,815 m
002 003	532.310,4604	8.613.133,9570	283°50'37"	11,744 m
003 004	532.312,5853	8.613.140,7766	17°18'21"	7,143 m
004 001	532.324,0773	8.613.137,5925	105°29'12"	11,925 m

Santo Amaro - Ba, Segunda-feira, 22 de Janeiro de 2024.


Fabio de Mello Lopes

Engenheiro Agrimensor
CREA:72566/D BA
ART: BA20230479011

Memorial Descritivo

Quadra 72	Lote 24	Área Total: 98,49 metros ²	Perímetro: 45,05 metros
Beneficiário: Município de Santo Amaro			Município: Santo Amaro BA

O Lote de terreno sob nº 24, localizado no Bairro Candolândia, na quadra formada pela **Rua H, Caminho R, Travessa L, Rua L, Rua G, Escadaria 01 e Rua D**, de formato irregular, abrangendo uma área de **98,49** (noventa e oito metros quadrados e quarenta e nove décimos quadrados) e um perímetro de **45,05 m**.

Para quem da Rua H olha para o lote 24 inicia-se a descrição no vértice **1** na coordenada (EX: **532.328,1282** NY: **8.613.148,6811**), no azimute de **200°47'39"** com uma distância de **5,80 m** de frente até o vértice **2** de coordenada (EX: **532.326,0684** NY: **8.613.143,2570**), confrontando com **Rua H**, daí deflete à direita no azimute de **290°05'04"** com uma distância de **16,60 m** do lado esquerdo até o vértice **3** de coordenada (EX: **532.310,4826** NY: **8.613.148,9558**), confrontando com **Área Remanescente**, daí deflete à direita no azimute de **20°56'41"** com uma distância de **6,07 m** ao fundo até o vértice **4** de coordenada (EX: **532.312,6539** NY: **8.613.154,6288**), confrontando com **Área Remanescente**, daí deflete à direita no azimute de **111°01'29"** com uma distância de **5,28 m** do lado direito até o vértice **5** de coordenada (EX: **532.317,5842** NY: **8.613.152,7338**), confrontando com **Área Remanescente**, daí deflete à esquerda no azimute de **111°01'29"** com uma distância de **11,30 m** do lado direito até o vértice **1** de coordenada (EX: **532.328,1282** NY: **8.613.148,6811**), confrontando com **Lote 25**.

Descrição Perimétrica

Pontos		Coordenadas X	Coordenadas Y	Azimute	Distância
001	002	532.326,0684	8.613.143,2570	200°47'39"	5,802 m
002	003	532.310,4826	8.613.148,9558	290°05'04"	16,595 m
003	004	532.312,6539	8.613.154,6288	20°56'41"	6,074 m
004	005	532.317,5842	8.613.152,7338	111°01'29"	5,282 m
005	001	532.328,1282	8.613.148,6811	111°01'29"	11,296 m

Santo Amaro - Ba, Segunda-feira, 22 de Janeiro de 2024.



Fabio de Mello Lopes

Engenheiro Agrimensor

CREA: 72566/D BA

ART: BA20230479011

Memorial Descritivo

Quadra 72	Lote 25	Área Total: 75,90 metros ²	Perímetro: 36,24 metros
Beneficiário: Município de Santo Amaro			Município: Santo Amaro BA

O Lote de terreno sob nº 25, localizado no Bairro Candolândia, na quadra formada pela **Rua H, Caminho R, Travessa L, Rua L, Rua G, Escadaria 01 e Rua D**, de formato irregular, abrangendo uma área de **75,90** (setenta e cinco metros quadrados e noventa décimos quadrados) e um perímetro de **36,24 m**.

Para quem da Rua H olha para o lote 25 inicia-se a descrição no vértice **1** na coordenada (EX: **532.330,7115** NY: **8.613.154,9378**), no azimute de **198°12'17"** com uma distância de **6,76 m** de frente até o vértice **2** de coordenada (EX: **532.328,6002** NY: **8.613.148,5180**), confrontando com **Rua H**, daí deflete à direita no azimute de **289°03'39"** com uma distância de **0,50 m** do lado esquerdo até o vértice **3** de coordenada (EX: **532.328,1282** NY: **8.613.148,6811**), confrontando com **Rua H**, daí deflete à direita no azimute de **291°01'29"** com uma distância de **11,30 m** do lado esquerdo até o vértice **4** de coordenada (EX: **532.317,5842** NY: **8.613.152,7338**), confrontando com **Lote 24**, daí deflete à direita no azimute de **22°34'31"** com uma distância de **6,38 m** ao fundo até o vértice **5** de coordenada (EX: **532.320,0349** NY: **8.613.158,6283**), confrontando com **Área Remanescente**, daí deflete à direita no azimute de **109°04'06"** com uma distância de **11,30 m** do lado direito até o vértice **1** de coordenada (EX: **532.330,7115** NY: **8.613.154,9378**), confrontando com **Área Remanescente**.

Descrição Perimétrica

Pontos	Coordenadas X	Coordenadas Y	Azimute	Distância	
001	002	532.328,6002	8.613.148,5180	198°12'17"	6,758 m
002	003	532.328,1282	8.613.148,6811	289°03'39"	0,499 m
003	004	532.317,5842	8.613.152,7338	291°01'29"	11,296 m
004	005	532.320,0349	8.613.158,6283	22°34'31"	6,384 m
005	001	532.330,7115	8.613.154,9378	109°04'06"	11,296 m

Santo Amaro - Ba, Segunda-feira, 22 de Janeiro de 2024.



Fabio de Mello Lopes

Engenheiro Agrimensor

CREA: 72566/D BA

ART: BA20230479011

Memorial Descritivo

Quadra 72	Lote 26	Área Total: 98,18 metros ²	Perímetro: 45,07 metros
Beneficiário: Município de Santo Amaro			Município: Santo Amaro BA

O Lote de terreno sob nº 26, localizado no Bairro Candolândia, na quadra formada pela **Rua H, Caminho R, Travessa L, Rua L, Rua G, Escadaria 01 e Rua D**, localizado na esquina da Rua H, de formato irregular, abrangendo uma área de **98,16** (noventa e oito metros quadrados e dezesseis decímetros quadrados) e um perímetro de **45,07 m**.

Para quem da Rua H olha para o lote 26 inicia-se a descrição no vértice **1** na coordenada (EX: **532.343,5338** NY: **8.613.191,3104**), no azimute de **198°06'14"** com uma distância de **5,63 m** de frente até o vértice **2** de coordenada (EX: **532.341,7830** NY: **8.613.185,9550**), confrontando com **Rua H**, daí deflete à direita no azimute de **279°15'55"** com uma distância de **16,42 m** do lado esquerdo até o vértice **3** de coordenada (EX: **532.325,5792** NY: **8.613.188,5984**), confrontando com **Área Remanescente**, daí deflete à direita no azimute de **14°15'52"** com uma distância de **6,27 m** ao fundo até o vértice **4** de coordenada (EX: **532.327,1240** NY: **8.613.194,6748**), confrontando com **Área Remanescente**, daí deflete à direita no azimute de **101°35'11"** com uma distância de **4,57 m** do lado direito até o vértice **5** de coordenada (EX: **532.331,6020** NY: **8.613.193,7567**), confrontando com **Área Remanescente**, daí deflete à esquerda no azimute de **101°35'11"** com uma distância de **12,18 m** do lado direito até o vértice **1** de coordenada (EX: **532.343,5338** NY: **8.613.191,3104**), confrontando com **Lote 27**.

Descrição Perimétrica

Pontos		Coordenadas X	Coordenadas Y	Azimute	Distância
001	002	532.341,7830	8.613.185,9550	198°06'14"	5,634 m
002	003	532.325,5792	8.613.188,5984	279°15'55"	16,418 m
003	004	532.327,1240	8.613.194,6748	14°15'52"	6,270 m
004	005	532.331,6020	8.613.193,7567	101°35'11"	4,571 m
005	001	532.343,5338	8.613.191,3104	101°35'11"	12,180 m

Santo Amaro - Ba, Segunda-feira, 22 de Janeiro de 2024.



Fabio de Mello Lopes

Engenheiro Agrimensor

CREA: 72566/D BA

ART: BA20230479011

Memorial Descritivo

Quadra 72	Lote 27	Área Total: 73,72 metros ²	Perímetro: 37,02 metros
Beneficiário: Município de Santo Amaro			Município: Santo Amaro BA

O Lote de terreno sob nº 27, localizado no Bairro Candolândia, na quadra formada pela **Rua H, Caminho R, Travessa L, Rua L, Rua G, Escadaria 01 e Rua D**, localizado na esquina da Rua H, de formato irregular, abrangendo uma área de **73,72** (setenta e três metros quadrados e setenta e dois décimos quadrados) e um perímetro de **37,02 m**.

Para quem da Rua H olha para o lote 27 inicia-se a descrição no vértice **1** na coordenada (EX: **532.345,3533** NY: **8.613.197,1122**), no azimute de **191°35'47"** com uma distância de **6,06 m** de frente até o vértice **2** de coordenada (EX: **532.344,1346** NY: **8.613.191,1731**), confrontando com **Rua H**, daí deflete à direita no azimute de **282°52'28"** com uma distância de **0,62 m** do lado esquerdo até o vértice **3** de coordenada (EX: **532.343,5338** NY: **8.613.191,3104**), confrontando com **Rua H**, daí deflete à esquerda no azimute de **281°35'11"** com uma distância de **12,18 m** do lado esquerdo até o vértice **4** de coordenada (EX: **532.331,6020** NY: **8.613.193,7567**), confrontando com **Lote 26**, daí deflete à direita no azimute de **13°44'14"** com uma distância de **5,57 m** ao fundo até o vértice **5** de coordenada (EX: **532.332,9258** NY: **8.613.199,1720**), confrontando com **Área Remanescente**, daí deflete à direita no azimute de **99°24'40"** com uma distância de **5,66 m** do lado direito até o vértice **6** de coordenada (EX: **532.338,5145** NY: **8.613.198,2457**), confrontando com **Área Remanescente**, daí deflete à esquerda no azimute de **99°24'39"** com uma distância de **6,93 m** do lado direito até o vértice **1** de coordenada (EX: **532.345,3533** NY: **8.613.197,1122**), confrontando com **Lote 28**.

Descrição Perimétrica

Pontos	Coordenadas X	Coordenadas Y	Azimute	Distância	
001	002	532.344,1346	8.613.191,1731	191°35'47"	6,063 m
002	003	532.343,5338	8.613.191,3104	282°52'28"	0,616 m
003	004	532.331,6020	8.613.193,7567	281°35'11"	12,180 m
004	005	532.332,9258	8.613.199,1720	13°44'14"	5,575 m
005	006	532.338,5145	8.613.198,2457	99°24'40"	5,665 m
006	001	532.345,3533	8.613.197,1122	99°24'39"	6,932 m

Santo Amaro - Ba, Segunda-feira, 22 de Janeiro de 2024.


Fábio de Mello Lopes

Engenheiro Agrimensor

CREA:72566/D BA

ART: BA20230479011

Memorial Descritivo

Quadra 72	Lote 28	Área Total: 33,06 metros ²	Perímetro: 23,31 metros
Beneficiário: Município de Santo Amaro			Município: Santo Amaro BA

O Lote de terreno sob nº 28, localizado no Bairro Candolândia, na quadra formada pela **Rua H, Caminho R, Travessa L, Rua L, Rua G, Escadaria 01 e Rua D**, distante 0,00 m da esquina da Rua H, de formato irregular, abrangendo uma área de **33,06** (trinta e três metros quadrados e seis décimos quadrados) e um perímetro de **23,31 m**.

Para quem da Rua H olha para o lote 28 inicia-se a descrição no vértice **1** na coordenada (EX: **532.346,2974** NY: **8.613.201,8927**), no azimute de **191°10'17"** com uma distância de **4,87 m** de frente até o vértice **2** de coordenada (EX: **532.345,3533** NY: **8.613.197,1122**), confrontando com **Rua H**, daí deflete à direita no azimute de **279°24'39"** com uma distância de **6,93 m** do lado esquerdo até o vértice **3** de coordenada (EX: **532.338,5145** NY: **8.613.198,2457**), confrontando com **Lote 27**, daí deflete à direita no azimute de **15°32'10"** com uma distância de **4,96 m** ao fundo até o vértice **4** de coordenada (EX: **532.339,8433** NY: **8.613.203,0256**), confrontando com **Área Remanescente**, daí deflete à direita no azimute de **99°57'20"** com uma distância de **6,55 m** do lado direito até o vértice **1** de coordenada (EX: **532.346,2974** NY: **8.613.201,8927**), confrontando com **Lote 29**.

Descrição Perimétrica

Pontos		Coordenadas X	Coordenadas Y	Azimute	Distância
001	002	532.344,1346	8.613.191,1731	191°35'47"	6,063 m
002	003	532.343,5338	8.613.191,3104	282°52'28"	0,616 m
003	004	532.331,6020	8.613.193,7567	281°35'11"	12,180 m
004	001	532.332,9258	8.613.199,1720	13°44'14"	5,575 m

Santo Amaro - Ba, Segunda-feira, 22 de Janeiro de 2024.



Fabio de Mello Lopes

Engenheiro Agrimensor

CREA:72566/D BA

ART: BA20230479011

Memorial Descritivo

Quadra 72	Lote 29	Área Total: 59,27 metros ²	Perímetro: 31,67 metros
Beneficiário: Município de Santo Amaro			Município: Santo Amaro BA

O Lote de terreno sob nº 29, localizado no Bairro Candolândia, na quadra formada pela **Rua H, Caminho R, Travessa L, Rua L, Rua G, Escadaria 01 e Rua D**, localizado na esquina da Rua H, de formato irregular, abrangendo uma área de **59,27** (cinquenta e nove metros quadrados e vinte e sete decímetros quadrados) e um perímetro de **31,67 m**.

Para quem da Rua H olha para o lote 29 inicia-se a descrição no vértice **1** na coordenada (EX: **532.346,9153** NY: **8.613.208,0292**), no azimute de **185°45'00"** com uma distância de **6,17 m** de frente até o vértice **2** de coordenada (EX: **532.346,2974** NY: **8.613.201,8927**), confrontando com **Rua H**, daí deflete à direita no azimute de **279°57'20"** com uma distância de **6,55 m** do lado esquerdo até o vértice **3** de coordenada (EX: **532.339,8433** NY: **8.613.203,0256**), confrontando com **Lote 28**, daí deflete à direita no azimute de **281°36'35"** com uma distância de **3,54 m** do lado esquerdo até o vértice **4** de coordenada (EX: **532.336,3760** NY: **8.613.203,7379**), confrontando com **Área Remanescente**, daí deflete à direita no azimute de **10°30'58"** com uma distância de **5,83 m** ao fundo até o vértice **5** de coordenada (EX: **532.337,4402** NY: **8.613.209,4710**), confrontando com **Área Remanescente**, daí deflete à direita no azimute de **98°39'09"** com uma distância de **9,58 m** do lado direito até o vértice **1** de coordenada (EX: **532.346,9153** NY: **8.613.208,0292**), confrontando com **Lote 30**.

Descrição Perimétrica

Pontos		Coordenadas X	Coordenadas Y	Azimute	Distância
001	002	532.346,2974	8.613.201,8927	185°45'00"	6,168 m
002	003	532.339,8433	8.613.203,0256	279°57'20"	6,553 m
003	004	532.336,3760	8.613.203,7379	281°36'35"	3,540 m
004	005	532.337,4402	8.613.209,4710	10°30'58"	5,831 m
005	001	532.346,9153	8.613.208,0292	98°39'09"	9,584 m

Santo Amaro - Ba, Segunda-feira, 22 de Janeiro de 2024.



Fabio de Mello Lopes

Engenheiro Agrimensor

CREA: 72566/D BA

ART: BA20230479011

Memorial Descritivo

Quadra 72	Lote 30	Área Total: 67,78 metros ²	Perímetro: 36,57 metros
Beneficiário: Município de Santo Amaro			Município: Santo Amaro BA

O Lote de terreno sob nº 30, localizado no Bairro Candolândia, na quadra formada pela **Rua H, Caminho R, Travessa L, Rua L, Rua G, Escadaria 01 e Rua D**, localizado na esquina da Rua H, de formato irregular, abrangendo uma área de **67,78** (sessenta e sete metros quadrados e setenta e oito décimos quadrados) e um perímetro de **36,57 m**.

Para quem da Rua H olha para o lote 30 inicia-se a descrição no vértice **1** na coordenada (EX: **532.346,8466** NY: **8.613.214,0713**), no azimute de **179°20'56"** com uma distância de **6,04 m** de frente até o vértice **2** de coordenada (EX: **532.346,9153** NY: **8.613.208,0292**), confrontando com **Rua H**, daí deflete à direita no azimute de **278°39'09"** com uma distância de **9,58 m** do lado esquerdo até o vértice **3** de coordenada (EX: **532.337,4402** NY: **8.613.209,4710**), confrontando com **Lote 29**, daí deflete à esquerda no azimute de **277°58'12"** com uma distância de **3,47 m** do lado esquerdo até o vértice **4** de coordenada (EX: **532.334,0072** NY: **8.613.209,9517**), confrontando com **Área Remanescente**, daí deflete à direita no azimute de **4°38'08"** com uma distância de **2,55 m** ao fundo até o vértice **5** de coordenada (EX: **532.334,2132** NY: **8.613.212,4921**), confrontando com **Área Remanescente**, daí deflete à direita no azimute de **87°47'46"** com uma distância de **0,89 m** ao fundo até o vértice **6** de coordenada (EX: **532.335,1058** NY: **8.613.212,5264**), confrontando com **Área Remanescente**, daí deflete à esquerda no azimute de **1°41'05"** com uma distância de **2,34 m** ao fundo até o vértice **7** de coordenada (EX: **532.335,1744** NY: **8.613.214,8609**), confrontando com **Área Remanescente**, daí deflete à direita no azimute de **93°52'13"** com uma distância de **2,75 m** do lado direito até o vértice **8** de coordenada (EX: **532.337,9205** NY: **8.613.214,6751**), confrontando com **Área Remanescente**, daí deflete à esquerda no azimute de **93°52'12"** com uma distância de **8,95 m** do lado direito até o vértice **1** de coordenada (EX: **532.346,8466** NY: **8.613.214,0713**), confrontando com **Lote 31**.

Descrição Perimétrica

Pontos	Coordenadas X	Coordenadas Y	Azimute	Distância	
001	002	532.346,9153	8.613.208,0292	179°20'56"	6,042 m
002	003	532.337,4402	8.613.209,4710	278°39'09"	9,584 m
003	004	532.334,0072	8.613.209,9517	277°58'12"	3,467 m
004	005	532.334,2132	8.613.212,4921	4°38'08"	2,549 m
005	006	532.335,1058	8.613.212,5264	87°47'46"	0,893 m
006	007	532.335,1744	8.613.214,8609	1°41'05"	2,335 m
007	008	532.337,9205	8.613.214,6751	93°52'13"	2,752 m
008	001	532.346,8466	8.613.214,0713	93°52'12"	8,947 m

Santo Amaro - Ba, Segunda-feira, 22 de Janeiro de 2024.


Fabio de Mello Lopes

Engenheiro Agrimensor

CREA:72566/D BA

ART: BA20230479011

Memorial Descritivo

Quadra 72	Lote 31	Área Total: 61,15 metros ²	Perímetro: 31,59 metros
Beneficiário: Maria Alice Silva Ferreiro			Município: Santo Amaro BA

O Lote de terreno sob nº 31, localizado no Bairro Candolândia, na quadra formada pela **Rua H, Caminho R, Travessa L, Rua L, Rua G, Escadaria 01 e Rua D**, localizado na esquina da Rua H, de formato irregular, abrangendo uma área de **61,15** (sessenta e um metros quadrados e quinze decímetros quadrados) e um perímetro de **31,59 m**.

Para quem da Rua H olha para o lote 31 inicia-se a descrição no vértice **1** na coordenada (EX: **532.346,1601** NY: **8.613.222,3019**), no azimute de **175°13'53"** com uma distância de **8,26 m** de frente até o vértice **2** de coordenada (EX: **532.346,8466** NY: **8.613.214,0713**), confrontando com **Rua H**, daí deflete à direita no azimute de **273°52'12"** com uma distância de **8,95 m** do lado esquerdo até o vértice **3** de coordenada (EX: **532.337,9205** NY: **8.613.214,6751**), confrontando com **Lote 30**, daí deflete à direita no azimute de **359°40'22"** com uma distância de **5,94 m** ao fundo até o vértice **4** de coordenada (EX: **532.337,8865** NY: **8.613.220,6197**), confrontando com **Área Remanescente**, daí deflete à direita no azimute de **78°30'24"** com uma distância de **1,10 m** do lado direito até o vértice **5** de coordenada (EX: **532.338,9627** NY: **8.613.220,8385**), confrontando com **Área Remanescente**, daí deflete à direita no azimute de **78°30'27"** com uma distância de **7,34 m** do lado direito até o vértice **1** de coordenada (EX: **532.346,1601** NY: **8.613.222,3019**), confrontando com **Lote 32**.

Descrição Perimétrica

Pontos	Coordenadas X	Coordenadas Y	Azimute	Distância	
001	002	532.346,8466	8.613.214,0713	175°13'53"	8,259 m
002	003	532.337,9205	8.613.214,6751	273°52'12"	8,947 m
003	004	532.337,8865	8.613.220,6197	359°40'22"	5,945 m
004	005	532.338,9627	8.613.220,8385	78°30'24"	1,098 m
005	001	532.346,1601	8.613.222,3019	78°30'27"	7,345 m

Santo Amaro - Ba, Segunda-feira, 22 de Janeiro de 2024.



Fabio de Mello Lopes

Engenheiro Agrimensor

CREA:72566/D BA

ART: BA20230479011

Memorial Descritivo

Quadra 72	Lote 32	Área Total: 47,57 metros ²	Perímetro: 27,70 metros
Beneficiário: Município de Santo Amaro			Município: Santo Amaro BA

O Lote de terreno sob nº 32 localizado no Bairro Candolândia, na quadra formada pela **Rua H, Caminho R, Travessa L, Rua L, Rua G, Escadaria 01 e Rua D**, distante 0,00 m da esquina da Rua H, de formato irregular, abrangendo uma área de **47,57** (quarenta e sete metros quadrados e cinquenta e sete decímetros quadrados) e um perímetro de **27,70 m**.

Para quem da Rua H olha para o lote 32 inicia-se a descrição no vértice **1** na coordenada (EX: **532.344,6323** NY: **8.613.228,6701**), no azimute de **166°30'36"** com uma distância de **6,55 m** de frente até o vértice **2** de coordenada (EX: **532.346,1601** NY: **8.613.222,3019**), confrontando com **Rua H**, daí deflete à direita no azimute de **258°30'27"** com uma distância de **7,34 m** do lado esquerdo até o vértice **3** de coordenada (EX: **532.338,9627** NY: **8.613.220,8385**), confrontando com **Lote 31**, daí deflete à direita no azimute de **343°29'50"** com uma distância de **6,15 m** ao fundo até o vértice **4** de coordenada (EX: **532.337,2171** NY: **8.613.226,7305**), confrontando com **Área Remanescente**, daí deflete à direita no azimute de **75°20'29"** com uma distância de **7,66 m** do lado direito até o vértice **1** de coordenada (EX: **532.344,6323** NY: **8.613.228,6701**), confrontando com **Lote 33**.

Descrição Perimétrica

Pontos		Coordenadas X	Coordenadas Y	Azimute	Distância
001	002	532.346,1601	8.613.222,3019	166°30'36"	6,549 m
002	003	532.338,9627	8.613.220,8385	258°30'27"	7,345 m
003	004	532.337,2171	8.613.226,7305	343°29'50"	6,145 m
004	001	532.344,6323	8.613.228,6701	75°20'29"	7,665 m

Santo Amaro - Ba, Segunda-feira, 22 de Janeiro de 2024.



Fabio de Mello Lopes

Engenheiro Agrimensor

CREA:72566/D BA

ART: BA20230479011

Memorial Descritivo

Quadra 72	Lote 33	Área Total: 81,71 metros ²	Perímetro: 37,43 metros
Beneficiário: Município de Santo Amaro			Município: Santo Amaro BA

O Lote de terreno sob nº 33, localizado no Bairro Candolândia, na quadra formada pela **Rua H, Caminho R, Travessa L, Rua L, Rua G, Escadaria 01 e Rua D**, localizado na esquina da Rua H, de formato irregular, abrangendo uma área de **81,71** (oitenta e um metros quadrados e setenta e um decímetros quadrados) e um perímetro de **37,43 m**.

Para quem da Rua H olha para o lote 33 inicia-se a descrição no vértice **1** na coordenada (EX: **532.342,7269** NY: **8.613.235,4021**), no azimute de **164°11'45"** com uma distância de **7,00 m** de frente até o vértice **2** de coordenada (EX: **532.344,6323** NY: **8.613.228,6701**), confrontando com **Rua H**, daí deflete à direita no azimute de **255°20'29"** com uma distância de **7,66 m** do lado esquerdo até o vértice **3** de coordenada (EX: **532.337,2171** NY: **8.613.226,7305**), confrontando com **Lote 32**, daí deflete à esquerda no azimute de **255°02'01"** com uma distância de **4,10 m** do lado esquerdo até o vértice **4** de coordenada (EX: **532.333,2520** NY: **8.613.225,6705**), confrontando com **Área Remanescente**, daí deflete à direita no azimute de **344°17'47"** com uma distância de **6,91 m** ao fundo até o vértice **5** de coordenada (EX: **532.331,3811** NY: **8.613.232,3247**), confrontando com **Área Remanescente**, daí deflete à direita no azimute de **74°49'27"** com uma distância de **11,76 m** do lado direito até o vértice **1** de coordenada (EX: **532.342,7269** NY: **8.613.235,4021**), confrontando com **Lote 34**.

Descrição Perimétrica

Pontos		Coordenadas X	Coordenadas Y	Azimute	Distância
001	002	532.344,6323	8.613.228,6701	164°11'45"	6,996 m
002	003	532.337,2171	8.613.226,7305	255°20'29"	7,665 m
003	004	532.333,2520	8.613.225,6705	255°02'01"	4,104 m
004	005	532.331,3811	8.613.232,3247	344°17'47"	6,912 m
005	001	532.342,7269	8.613.235,4021	74°49'27"	11,756 m

Santo Amaro - Ba, Segunda-feira, 22 de Janeiro de 2024.



Fabio de Mello Lopes

Engenheiro Agrimensor

CREA: 72566/D BA

ART: BA20230479011

Memorial Descritivo

Quadra 72	Lote 34	Área Total: 86,57 metros ²	Perímetro: 38,54 metros
Beneficiário: Município de Santo Amaro			Município: Santo Amaro BA

O Lote de terreno sob nº 34, localizado no Bairro Candolândia, na quadra formada pela **Rua H, Caminho R, Travessa L, Rua L, Rua G, Escadaria 01 e Rua D**, localizado na esquina da Rua H, de formato irregular, abrangendo uma área de **86,57** (oitenta e seis metros quadrados e cinquenta e sete decímetros quadrados) e um perímetro de **38,54 m**.

Para quem da Rua H olha para o lote 34 inicia-se a descrição no vértice **1** na coordenada (EX: **532.341,0620** NY: **8.613.242,1661**), no azimute de **166°10'21"** com uma distância de **6,97 m** de frente até o vértice **2** de coordenada (EX: **532.342,7269** NY: **8.613.235,4021**), confrontando com **Rua H**, daí deflete à direita no azimute de **254°49'27"** com uma distância de **11,76 m** do lado esquerdo até o vértice **3** de coordenada (EX: **532.331,3811** NY: **8.613.232,3247**), confrontando com **Lote 33**, daí deflete à esquerda no azimute de **254°49'24"** com uma distância de **0,34 m** do lado esquerdo até o vértice **4** de coordenada (EX: **532.331,0548** NY: **8.613.232,2362**), confrontando com **Área Remanescente**, daí deflete à direita no azimute de **345°35'18"** com uma distância de **7,31 m** ao fundo até o vértice **5** de coordenada (EX: **532.329,2353** NY: **8.613.239,3167**), confrontando com **Área Remanescente**, daí deflete à direita no azimute de **76°27'14"** com uma distância de **11,03 m** do lado direito até o vértice **6** de coordenada (EX: **532.339,9627** NY: **8.613.241,9012**), confrontando com **Lote 35**, daí deflete à direita no azimute de **76°27'15"** com uma distância de **1,13 m** do lado direito até o vértice **1** de coordenada (EX: **532.341,0620** NY: **8.613.242,1661**), confrontando com **Rua H**.

Descrição Perimétrica

Pontos	Coordenadas X	Coordenadas Y	Azimute	Distância
001 002	532.342,7269	8.613.235,4021	166°10'21"	6,966 m
002 003	532.331,3811	8.613.232,3247	254°49'27"	11,756 m
003 004	532.331,0548	8.613.232,2362	254°49'24"	0,338 m
004 005	532.329,2353	8.613.239,3167	345°35'18"	7,311 m
005 006	532.339,9627	8.613.241,9012	76°27'14"	11,034 m
006 001	532.341,0620	8.613.242,1661	76°27'15"	1,131 m

Santo Amaro - Ba, Segunda-feira, 22 de Janeiro de 2024.


Fábio de Mello Lopes

Engenheiro Agrimensor

CREA:72566/D BA

ART: BA20230479011

Memorial Descritivo

Quadra 72	Lote 35	Área Total: 106,28 metros ²	Perímetro: 47,00 metros
Beneficiário: Município de Santo Amaro			Município: Santo Amaro BA

O Lote de terreno sob nº 35, localizado no Bairro Candolândia, na quadra formada pela **Rua H, Caminho R, Travessa L, Rua L, Rua G, Escadaria 01 e Rua D**, localizado na esquina da Rua H, de formato irregular, abrangendo uma área de **106,28** (cento e seis metros quadrados e vinte e oito decímetros quadrados) e um perímetro de **47,00 m**.

Para quem da Rua H olha para o lote 35 inicia-se a descrição no vértice **1** na coordenada (EX: **532.338,2384** NY: **8.613.247,9808**), no azimute de **164°09'56"** com uma distância de **6,32 m** de frente até o vértice **2** de coordenada (EX: **532.339,9627** NY: **8.613.241,9012**), confrontando com **Rua H**, daí deflete à direita no azimute de **256°27'14"** com uma distância de **11,03 m** do lado esquerdo até o vértice **3** de coordenada (EX: **532.329,2353** NY: **8.613.239,3167**), confrontando com **Lote 34**, daí deflete à esquerda no azimute de **255°30'57"** com uma distância de **6,13 m** do lado esquerdo até o vértice **4** de coordenada (EX: **532.323,3048** NY: **8.613.237,7847**), confrontando com **Área Remanescente**, daí deflete à direita no azimute de **340°06'06"** com uma distância de **5,95 m** ao fundo até o vértice **5** de coordenada (EX: **532.321,2793** NY: **8.613.243,3805**), confrontando com **Área Remanescente**, daí deflete à direita no azimute de **74°27'34"** com uma distância de **9,59 m** do lado direito até o vértice **6** de coordenada (EX: **532.330,5227** NY: **8.613.245,9510**), confrontando com **Área Remanescente**, daí deflete à direita no azimute de **75°15'40"** com uma distância de **7,98 m** do lado direito até o vértice **1** de coordenada (EX: **532.338,2384** NY: **8.613.247,9808**), confrontando com **Área Remanescente**.

Descrição Perimétrica

Pontos	Coordenadas X	Coordenadas Y	Azimute	Distância
001 002	532.339,9627	8.613.241,9012	164°09'56"	6,319 m
002 003	532.329,2353	8.613.239,3167	256°27'14"	11,034 m
003 004	532.323,3048	8.613.237,7847	255°30'57"	6,125 m
004 005	532.321,2793	8.613.243,3805	340°06'06"	5,951 m
005 006	532.330,5227	8.613.245,9510	74°27'34"	9,594 m
006 001	532.338,2384	8.613.247,9808	75°15'40"	7,978 m

Santo Amaro - Ba, Segunda-feira, 22 de Janeiro de 2024.


Fábio de Mello Lopes

Engenheiro Agrimensor

CREA:72566/D BA

ART: BA20230479011

Memorial Descritivo

Quadra 72	Lote 36	Área Total: 149,87 metros ²	Perímetro: 58,54 metros
Beneficiário: Município de Santo Amaro			Município: Santo Amaro BA

O Lote de terreno sob nº 36, localizado no Bairro Candolândia, na quadra formada pela **Rua H, Caminho R, Travessa L, Rua L, Rua G, Escadaria 01 e Rua D**, de formato irregular, abrangendo uma área de **149,87** (cento e quarenta e nove metros quadrados e oitenta e sete décimos quadrados) e um perímetro de **58,54 m**.

Para quem da Rua H olha para o lote 36 inicia-se a descrição no vértice **1** na coordenada (EX: **532.335,1058** NY: **8.613.261,4768**), no azimute de **164°42'13"** com uma distância de **6,25 m** de frente até o vértice **2** de coordenada (EX: **532.336,7536** NY: **8.613.255,4518**), confrontando com **Rua H**, daí deflete à direita no azimute de **252°17'34"** com uma distância de **22,43 m** do lado esquerdo até o vértice **3** de coordenada (EX: **532.315,3832** NY: **8.613.248,6287**), confrontando com **Área Remanescente**, daí deflete à direita no azimute de **345°17'47"** com uma distância de **7,51 m** ao fundo até o vértice **4** de coordenada (EX: **532.313,4778** NY: **8.613.255,8895**), confrontando com **Área Remanescente**, daí deflete à direita no azimute de **77°10'18"** com uma distância de **12,29 m** do lado direito até o vértice **5** de coordenada (EX: **532.325,4633** NY: **8.613.258,6188**), confrontando com **Área Remanescente**, daí deflete à esquerda no azimute de **73°29'26"** com uma distância de **3,15 m** do lado direito até o vértice **6** de coordenada (EX: **532.328,4807** NY: **8.613.259,5131**), confrontando com **Área Remanescente**, daí deflete à esquerda no azimute de **73°29'25"** com uma distância de **6,91 m** do lado direito até o vértice **1** de coordenada (EX: **532.335,1058** NY: **8.613.261,4768**), confrontando com **Lote 37**.

Descrição Perimétrica

Pontos	Coordenadas X	Coordenadas Y	Azimute	Distância	
001	002	532.336,7536	8.613.255,4518	164°42'13"	6,246 m
002	003	532.315,3832	8.613.248,6287	252°17'34"	22,433 m
003	004	532.313,4778	8.613.255,8895	345°17'47"	7,507 m
004	005	532.325,4633	8.613.258,6188	77°10'18"	12,292 m
005	006	532.328,4807	8.613.259,5131	73°29'26"	3,147 m
006	001	532.335,1058	8.613.261,4768	73°29'25"	6,910 m

Santo Amaro - Ba, Segunda-feira, 22 de Janeiro de 2024.


Fábio de Mello Lopes

Engenheiro Agrimensor

CREA:72566/D BA

ART: BA20230479011

Memorial Descritivo

Quadra 72	Lote 37	Área Total: 42,19 metros ²	Perímetro: 26,04 metros
Beneficiário: Município de Santo Amaro			Município: Santo Amaro BA

O Lote de terreno sob nº 37, localizado no Bairro Candolândia, na quadra formada pela **Rua H, Caminho R, Travessa L, Rua L, Rua G, Escadaria 01 e Rua D**, de formato irregular, abrangendo uma área de **42,19** (quarenta e dois metros quadrados e dezenove décimos quadrados) e um perímetro de **26,04 m**.

Para quem da Rua H olha para o lote 37 inicia-se a descrição no vértice **1** na coordenada (EX: **532.333,2110** NY: **8.613.267,3572**), no azimute de **162°08'24"** com uma distância de **6,18 m** de frente até o vértice **2** de coordenada (EX: **532.335,1058** NY: **8.613.261,4768**), confrontando com **Rua H**, daí deflete à direita no azimute de **253°29'25"** com uma distância de **6,91 m** do lado esquerdo até o vértice **3** de coordenada (EX: **532.328,4807** NY: **8.613.259,5131**), confrontando com **Lote 36**, daí deflete à direita no azimute de **341°40'40"** com uma distância de **5,99 m** ao fundo até o vértice **4** de coordenada (EX: **532.326,5962** NY: **8.613.265,2037**), confrontando com **Área Remanescente**, daí deflete à direita no azimute de **71°57'59"** com uma distância de **6,96 m** do lado direito até o vértice **1** de coordenada (EX: **532.333,2110** NY: **8.613.267,3572**), confrontando com **Lote 38**.

Descrição Perimétrica

Pontos		Coordenadas X	Coordenadas Y	Azimute	Distância
001	002	532.335,1058	8.613.261,4768	162°08'24"	6,178 m
002	003	532.328,4807	8.613.259,5131	253°29'25"	6,910 m
003	004	532.326,5962	8.613.265,2037	341°40'40"	5,994 m
004	001	532.333,2110	8.613.267,3572	71°57'59"	6,956 m

Santo Amaro - Ba, Segunda-feira, 22 de Janeiro de 2024.



Fabio de Mello Lopes

Engenheiro Agrimensor

CREA:72566/D BA

ART: BA20230479011

Memorial Descritivo

Quadra 72	Lote 38	Área Total: 54,98 metros ²	Perímetro: 30,29 metros
Beneficiário: Município de Santo Amaro			Município: Santo Amaro BA

O Lote de terreno sob nº 38, localizado no Bairro Candolândia, na quadra formada pela **Rua H, Caminho R, Travessa L, Rua L, Rua G, Escadaria 01 e Rua D**, de formato irregular, abrangendo uma área de **54,98** (cinquenta e quatro metros quadrados e noventa e oito décimos quadrados) e um perímetro de **30,29 m**.

Para quem da Rua H olha para o lote 38 inicia-se a descrição no vértice **1** na coordenada (EX: **532.331,3338** NY: **8.613.273,1854**), no azimute de **162°08'49"** com uma distância de **6,12 m** de frente até o vértice **2** de coordenada (EX: **532.333,2110** NY: **8.613.267,3572**), confrontando com **Rua H**, daí deflete à direita no azimute de **251°57'59"** com uma distância de **6,96 m** do lado esquerdo até o vértice **3** de coordenada (EX: **532.326,5962** NY: **8.613.265,2037**), confrontando com **Lote 37**, daí deflete à direita no azimute de **252°13'43"** com uma distância de **2,11 m** do lado esquerdo até o vértice **4** de coordenada (EX: **532.324,5879** NY: **8.613.264,5600**), confrontando com **Área Remanescente**, daí deflete à direita no azimute de **341°02'00"** com uma distância de **5,92 m** ao fundo até o vértice **5** de coordenada (EX: **532.322,6633** NY: **8.613.270,1601**), confrontando com **Área Remanescente**, daí deflete à direita no azimute de **70°45'54"** com uma distância de **9,18 m** do lado direito até o vértice **1** de coordenada (EX: **532.331,3338** NY: **8.613.273,1854**), confrontando com **Área Remanescente**.

Descrição Perimétrica

Pontos		Coordenadas X	Coordenadas Y	Azimute	Distância
001	002	532.333,2110	8.613.267,3572	162°08'49"	6,123 m
002	003	532.326,5962	8.613.265,2037	251°57'59"	6,956 m
003	004	532.324,5879	8.613.264,5600	252°13'43"	2,109 m
004	005	532.322,6633	8.613.270,1601	341°02'00"	5,922 m
005	001	532.331,3338	8.613.273,1854	70°45'54"	9,183 m

Santo Amaro - Ba, Segunda-feira, 22 de Janeiro de 2024.



Fabio de Mello Lopes

Engenheiro Agrimensor

CREA:72566/D BA

ART: BA20230479011

Memorial Descritivo

Quadra 72	Lote 39	Área Total: 79,40 metros ²	Perímetro: 37,06 metros
Beneficiário: Itamira Bispo dos Santos			Município: Santo Amaro BA

O Lote de terreno sob nº 39, localizado no Bairro Candolândia, na quadra formada **pela Rua H, Caminho R, Travessa L, Rua L, Rua G, Escadaria 01 e Rua D**, localizado na esquina do Caminho R, de formato irregular, abrangendo uma área de **79,40** (setenta e nove metros quadrados e quarenta decímetros quadrados) e um perímetro de **37,06 m**.

Para quem do Caminho R olha para o lote 39 inicia-se a descrição no vértice **1** na coordenada (EX: **532.302,9407** NY: **8.613.290,4572**), no azimute de **89°13'09"** com uma distância de **6,97 m** de frente até o vértice **2** de coordenada (EX: **532.309,9054** NY: **8.613.290,5521**), confrontando com **Caminho R**, daí deflete à direita no azimute de **173°33'03"** com uma distância de **11,58 m** do lado esquerdo até o vértice **3** de coordenada (EX: **532.311,2056** NY: **8.613.279,0494**), confrontando com **Área Remanescente**, daí deflete à direita no azimute de **267°07'36"** com uma distância de **6,65 m** ao fundo até o vértice **4** de coordenada (EX: **532.304,5628** NY: **8.613.278,7160**), confrontando com **Área Remanescente**, daí deflete à direita no azimute de **351°53'46"** com uma distância de **0,58 m** do lado direito até o vértice **5** de coordenada (EX: **532.304,4816** NY: **8.613.279,2865**), confrontando com **Área Remanescente**, daí deflete à direita no azimute de **352°08'47"** com uma distância de **11,28 m** do lado direito até o vértice **1** de coordenada (EX: **532.302,9407** NY: **8.613.290,4572**), confrontando com **Lote 40**.

Descrição Perimétrica

Pontos		Coordenadas X	Coordenadas Y	Azimute	Distância
001	002	532.309,9054	8.613.290,5521	89°13'09"	6,965 m
002	003	532.311,2056	8.613.279,0494	173°33'03"	11,576 m
003	004	532.304,5628	8.613.278,7160	267°07'36"	6,651 m
004	005	532.304,4816	8.613.279,2865	351°53'46"	0,576 m
005	001	532.302,9407	8.613.290,4572	352°08'47"	11,277 m

Santo Amaro - Ba, Segunda-feira, 22 de Janeiro de 2024.



Fabio de Mello Lopes

Engenheiro Agrimensor

CREA:72566/D BA

ART: BA20230479011

Memorial Descritivo

Quadra 72	Lote 40	Área Total: 70,71 metros ²	Perímetro: 35,51 metros
Beneficiário: Município de Santo Amaro			Município: Santo Amaro BA

O Lote de terreno sob nº 40, localizado no Bairro Candolândia, na quadra formada pela **Rua H, Caminho R, Travessa L, Rua L, Rua G, Escadaria 01 e Rua D**, localizado na esquina do Caminho R, de formato irregular, abrangendo uma área de **70,71** (setenta metros quadrados e setenta e um décimos quadrados) e um perímetro de **35,51 m**.

Para quem do Caminho R olha para o lote 40 inicia-se a descrição no vértice **1** na coordenada (EX: **532.296,6840** NY: **8.613.290,5908**), no azimute de **91°13'22"** com uma distância de **6,26 m** de frente até o vértice **2** de coordenada (EX: **532.302,9407** NY: **8.613.290,4572**), confrontando com **Caminho R**, daí deflete à direita no azimute de **172°08'47"** com uma distância de **11,28 m** do lado esquerdo até o vértice **3** de coordenada (EX: **532.304,4816** NY: **8.613.279,2865**), confrontando com **Lote 39**, daí deflete à direita no azimute de **265°09'46"** com uma distância de **6,02 m** ao fundo até o vértice **4** de coordenada (EX: **532.298,4863** NY: **8.613.278,7791**), confrontando com **Área Remanescente**, daí deflete à direita no azimute de **351°19'27"** com uma distância de **11,95 m** do lado direito até o vértice **1** de coordenada (EX: **532.296,6840** NY: **8.613.290,5908**), confrontando com **Área Remanescente**.

Descrição Perimétrica

Pontos	Coordenadas X	Coordenadas Y	Azimute	Distância	
001	002	532.302,9407	8.613.290,4572	91°13'22"	6,258 m
002	003	532.304,4816	8.613.279,2865	172°08'47"	11,277 m
003	004	532.298,4863	8.613.278,7791	265°09'46"	6,017 m
004	005	532.296,6840	8.613.290,5908	351°19'27"	11,948 m

Santo Amaro - Ba, Segunda-feira, 22 de Janeiro de 2024.


Fábio de Mello Lopes

Engenheiro Agrimensor
CREA:72566/D BA
ART: BA20230479011

Memorial Descritivo

Quadra 72	Lote 41	Área Total: 3.034,80 metros ²	Perímetro: 237,63 metros
Beneficiário: Município de Santo Amaro			Município: Santo Amaro BA

O Lote de terreno sob nº 41, localizado no Bairro Candolândia, na quadra formada pela **Rua H, Caminho R, Travessa L, Rua L, Rua G, Escadaria 01 e Rua D**, de formato irregular, abrangendo uma área de **3.034,80** (três mil, trinta e quatro metros quadrados e oitenta décimos quadrados) e um perímetro de **237,63 m**.

Para quem do Caminho R olha para o lote 41 inicia-se a descrição no vértice **1** na coordenada (EX: **532.136,3960** NY: **8.613.289,5689**), no azimute de **82°50'10"** com uma distância de **53,04 m** de frente até o vértice **2** de coordenada (EX: **532.189,0175** NY: **8.613.296,1828**), confrontando com **Caminho R**, daí deflete à direita no azimute de **83°21'03"** com uma distância de **23,27 m** de frente até o vértice **3** de coordenada (EX: **532.212,1313** NY: **8.613.298,8772**), confrontando com **Área Remanescente**, daí deflete à direita no azimute de **159°37'33"** com uma distância de **37,11 m** do lado esquerdo até o vértice **4** de coordenada (EX: **532.225,0512** NY: **8.613.264,0885**), confrontando com **Área Remanescente**, daí deflete à direita no azimute de **261°03'51"** com uma distância de **27,29 m** ao fundo até o vértice **5** de coordenada (EX: **532.198,0935** NY: **8.613.259,8498**), confrontando com **Área Remanescente**, daí deflete à direita no azimute de **262°31'25"** com uma distância de **59,36 m** ao fundo até o vértice **6** de coordenada (EX: **532.139,2347** NY: **8.613.252,1256**), confrontando com **Área Remanescente**, daí deflete à direita no azimute de **354°50'26"** com uma distância de **27,88 m** do lado direito até o vértice **7** de coordenada (EX: **532.136,7276** NY: **8.613.279,8904**), confrontando com **Área Remanescente**, daí deflete à direita no azimute de **358°02'15"** com uma distância de **9,68 m** do lado direito até o vértice **1** de coordenada (EX: **532.136,3960** NY: **8.613.289,5689**), confrontando com **Lote 42**.

Descrição Perimétrica

Pontos	Coordenadas X	Coordenadas Y	Azimute	Distância	
001	002	532.189,0175	8.613.296,1828	82°50'10"	53,036 m
002	003	532.212,1313	8.613.298,8772	83°21'03"	23,270 m
003	004	532.225,0512	8.613.264,0885	159°37'33"	37,110 m
004	005	532.198,0935	8.613.259,8498	261°03'51"	27,289 m
005	006	532.139,2347	8.613.252,1256	262°31'25"	59,364 m
006	007	532.136,7276	8.613.279,8904	354°50'26"	27,878 m
007	001	532.136,3960	8.613.289,5689	358°02'15"	9,684 m

Santo Amaro - Ba, Segunda-feira, 22 de Janeiro de 2024.


Fabio de Mello Lopes

Engenheiro Agrimensor
CREA:72566/D BA
ART: BA20230479011

Memorial Descritivo

Quadra 72	Lote 42	Área Total: 64,38 metros ²	Perímetro: 32,77 metros
Beneficiário: Município de Santo Amaro			Município: Santo Amaro BA

O Lote de terreno sob nº 42, localizado no Bairro Candolândia, na quadra formada pela **Rua H, Caminho R, Travessa L, Rua L, Rua G, Escadaria 01 e Rua D**, de formato irregular, abrangendo uma área de **64,38** (sessenta e quatro metros quadrados e trinta e oito décimos quadrados) e um perímetro de **32,77 m**.

Para quem do Caminho R olha para o lote 42 inicia-se a descrição no vértice **1** na coordenada (EX: **532.129,5407** NY: **8.613.288,8931**), no azimute de **84°22'09"** com uma distância de **6,89 m** de frente até o vértice **2** de coordenada (EX: **532.136,3960** NY: **8.613.289,5689**), confrontando com **Caminho R**, daí deflete à direita no azimute de **178°02'15"** com uma distância de **9,68 m** do lado esquerdo até o vértice **3** de coordenada (EX: **532.136,7276** NY: **8.613.279,8904**), confrontando com **Lote 41**, daí deflete à direita no azimute de **261°51'32"** com uma distância de **6,26 m** ao fundo até o vértice **4** de coordenada (EX: **532.130,5280** NY: **8.613.279,0036**), confrontando com **Área Remanescente**, daí deflete à direita no azimute de **354°17'57"** com uma distância de **9,94 m** do lado direito até o vértice **1** de coordenada (EX: **532.129,5407** NY: **8.613.288,8931**), confrontando com **Área Remanescente**.

Descrição Perimétrica

Pontos	Coordenadas X	Coordenadas Y	Azimute	Distância
001 002	532.136,3960	8.613.289,5689	84°22'09"	6,889 m
002 003	532.136,7276	8.613.279,8904	178°02'15"	9,684 m
003 004	532.130,5280	8.613.279,0036	261°51'32"	6,263 m
004 001	532.129,5407	8.613.288,8931	354°17'57"	9,939 m

Santo Amaro - Ba, Segunda-feira, 22 de Janeiro de 2024.


Fábio de Mello Lopes

Engenheiro Agrimensor
CREA:72566/D BA
ART: BA20230479011

Memorial Descritivo

Quadra 72	Lote 43	Área Total: 60,56 metros ²	Perímetro: 31,26 metros
Beneficiário: Município de Santo Amaro			Município: Santo Amaro BA

O Lote de terreno sob nº 43, localizado no Bairro Candolândia, na quadra formada pela **Rua H, Caminho R, Travessa L, Rua L, Rua G, Escadaria 01 e Rua D**, de formato irregular, abrangendo uma área de **60,56** (sessenta metros quadrados e cinquenta e seis décimos quadrados) e um perímetro de **31,26 m**.

Para quem do Caminho R olha para o lote 43 inicia-se a descrição no vértice **1** na coordenada (EX: **532.098,4916** NY: **8.613.285,1057**), no azimute de **84°36'17"** com uma distância de **6,98 m** de frente até o vértice **2** de coordenada (EX: **532.105,4435** NY: **8.613.285,7623**), confrontando com **Caminho R**, daí deflete à direita no azimute de **174°15'49"** com uma distância de **8,50 m** do lado esquerdo até o vértice **3** de coordenada (EX: **532.106,2931** NY: **8.613.277,3042**), confrontando com **Área Remanescente**, daí deflete à direita no azimute de **264°30'07"** com uma distância de **7,26 m** ao fundo até o vértice **4** de coordenada (EX: **532.099,0709** NY: **8.613.276,6091**), confrontando com **Área Remanescente**, daí deflete à direita no azimute de **356°05'59"** com uma distância de **8,52 m** do lado direito até o vértice **1** de coordenada (EX: **532.098,4916** NY: **8.613.285,1057**), confrontando com **Área Remanescente**.

Descrição Perimétrica

Pontos	Coordenadas X	Coordenadas Y	Azimute	Distância
001	002	532.105,4435	84°36'17"	6,983 m
002	003	532.106,2931	174°15'49"	8,501 m
003	004	532.099,0709	264°30'07"	7,256 m
004	001	532.098,4916	8.613.285,1057	8,516 m

Santo Amaro - Ba, Segunda-feira, 22 de Janeiro de 2024.


Fábio de Mello Lopes

Engenheiro Agrimensor
CREA:72566/D BA
ART: BA20230479011

Memorial Descritivo

Quadra 72	Lote 44	Área Total: 399,42 metros ²	Perímetro: 88,60 metros
Beneficiário: Município de Santo Amaro			Município: Santo Amaro BA

O Lote de terreno sob nº 44, localizado no Bairro Candolândia, na quadra formada pela **Rua H, Caminho R, Travessa L, Rua L, Rua G, Escadaria 01 e Rua D**, de formato irregular, abrangendo uma área de **399,42** (trezentos e noventa e nove metros quadrados e quarenta e dois décimos quadrados) e um perímetro de **88,60 m**.

Para quem do Caminho R olha para o lote 44 inicia-se a descrição no vértice **1** na coordenada (EX: **532.053,8454** NY: **8.613.281,0505**), no azimute de **85°50'25"** com uma distância de **12,78 m** de frente até o vértice **2** de coordenada (EX: **532.066,5904** NY: **8.613.281,9774**), confrontando com **Caminho R**, daí deflete à direita no azimute de **185°29'05"** com uma distância de **33,13 m** do lado esquerdo até o vértice **3** de coordenada (EX: **532.063,4235** NY: **8.613.248,9948**), confrontando com **Área Remanescente**, daí deflete à direita no azimute de **280°25'43"** com uma distância de **12,80 m** ao fundo até o vértice **4** de coordenada (EX: **532.050,8330** NY: **8.613.251,3121**), confrontando com **Área Remanescente**, daí deflete à direita no azimute de **5°47'03"** com uma distância de **15,69 m** do lado direito até o vértice **5** de coordenada (EX: **532.052,4138** NY: **8.613.266,9181**), confrontando com **Lote 46**, daí deflete à esquerda no azimute de **5°47'03"** com uma distância de **14,20 m** do lado direito até o vértice **1** de coordenada (EX: **532.053,8454** NY: **8.613.281,0505**), confrontando com **Área Remanescente**.

Descrição Perimétrica

Pontos	Coordenadas X	Coordenadas Y	Azimute	Distância
001	002	532.066,5904	85°50'25"	12,779 m
002	003	532.063,4235	185°29'05"	33,134 m
003	004	532.050,8330	280°25'43"	12,802 m
004	005	532.052,4138	5°47'03"	15,686 m
005	001	532.053,8454	5°47'03"	14,205 m

Santo Amaro - Ba, Segunda-feira, 22 de Janeiro de 2024.



Fabio de Mello Lopes

Engenheiro Agrimensor

CREA:72566/D BA

ART: BA20230479011

Memorial Descritivo

Quadra 72	Lote 45	Área Total: 78,98 metros ²	Perímetro: 37,13 metros
Beneficiário: Município de Santo Amaro			Município: Santo Amaro BA

O Lote de terreno sob nº 45, localizado no Bairro Candolândia, na quadra formada pela **Rua H, Caminho R, Travessa L, Rua L, Rua G, Escadaria 01 e Rua D**, de formato irregular, abrangendo uma área de **78,98** (setenta e oito metros quadrados e noventa e oito décimos quadrados) e um perímetro de **37,13 m**.

Para quem da Travessa L olha para o lote 45 inicia-se a descrição no vértice **1** na coordenada (EX: **532.015,2048** NY: **8.613.255,5991**), no azimute de **357°30'11"** com uma distância de **6,65 m** de frente até o vértice **2** de coordenada (EX: **532.014,9151** NY: **8.613.262,2419**), confrontando com **Travessa L**, daí deflete à direita no azimute de **85°48'05"** com uma distância de **11,87 m** do lado esquerdo até o vértice **3** de coordenada (EX: **532.026,7526** NY: **8.613.263,1109**), confrontando com **Área Remanescente**, daí deflete à direita no azimute de **175°57'01"** com uma distância de **6,56 m** ao fundo até o vértice **4** de coordenada (EX: **532.027,2160** NY: **8.613.256,5646**), confrontando com **Área Remanescente**, daí deflete à direita no azimute de **265°24'15"** com uma distância de **12,05 m** do lado direito até o vértice **1** de coordenada (EX: **532.015,2048** NY: **8.613.255,5991**), confrontando com **Lote 46**.

Descrição Perimétrica

Pontos	Coordenadas X	Coordenadas Y	Azimute	Distância
001 002	532.014,9151	8.613.262,2419	357°30'11"	6,649 m
002 003	532.026,7526	8.613.263,1109	85°48'05"	11,869 m
003 004	532.027,2160	8.613.256,5646	175°57'01"	6,563 m
004 001	532.015,2048	8.613.255,5991	265°24'15"	12,050 m

Santo Amaro - Ba, Segunda-feira, 22 de Janeiro de 2024.



Fabio de Mello Lopes

Engenheiro Agrimensor

CREA:72566/D BA

ART: BA20230479011

Memorial Descritivo

Quadra 72	Lote 46	Área Total: 289,15 metros ²	Perímetro: 97,31 metros
Beneficiário: Município de Santo Amaro			Município: Santo Amaro BA

O Lote de terreno sob nº 46, localizado no Bairro Candolândia, na quadra formada pela **Rua H, Caminho R, Travessa L, Rua L, Rua G, Escadaria 01 e Rua D**, de formato irregular, abrangendo uma área de **289,15** (duzentos e oitenta e nove metros quadrados e quinze décimos quadrados) e um perímetro de **97,31 m**.

Para quem da Travessa L olha para o lote 46 inicia-se a descrição no vértice **1** na coordenada (EX: **532.015,0021** NY: **8.613.249,6900**), no azimute de **1°57'55"** com uma distância de **5,91 m** de frente até o vértice **2** de coordenada (EX: **532.015,2048** NY: **8.613.255,5991**), confrontando com **Travessa L**, daí deflete à direita no azimute de **85°24'15"** com uma distância de **12,05 m** do lado esquerdo até o vértice **3** de coordenada (EX: **532.027,2160** NY: **8.613.256,5646**), confrontando com **Lote 45**, daí deflete à esquerda no azimute de **81°05'27"** com uma distância de **11,35 m** do lado esquerdo até o vértice **4** de coordenada (EX: **532.038,4259** NY: **8.613.258,3219**), confrontando com **Área Remanescente**, daí deflete à esquerda no azimute de **58°25'39"** com uma distância de **16,42 m** do lado esquerdo até o vértice **5** de coordenada (EX: **532.052,4138** NY: **8.613.266,9181**), confrontando com **Área Remanescente**, daí deflete à direita no azimute de **185°47'03"** com uma distância de **15,69 m** ao fundo até o vértice **6** de coordenada (EX: **532.050,8330** NY: **8.613.251,3121**), confrontando com **Lote 44**, daí deflete à direita no azimute de **269°05'03"** com uma distância de **22,95 m** do lado direito até o vértice **7** de coordenada (EX: **532.027,8823** NY: **8.613.250,9452**), confrontando com **Área Remanescente**, daí deflete à esquerda no azimute de **264°26'02"** com uma distância de **12,94 m** do lado direito até o vértice **1** de coordenada (EX: **532.015,0021** NY: **8.613.249,6900**), confrontando com **Área Remanescente**.

Descrição Perimétrica

Pontos	Coordenadas X	Coordenadas Y	Azimute	Distância
001 002	532.015,2048	8.613.255,5991	1°57'55"	5,913 m
002 003	532.027,2160	8.613.256,5646	85°24'15"	12,050 m
003 004	532.038,4259	8.613.258,3219	81°05'27"	11,347 m
004 005	532.052,4138	8.613.266,9181	58°25'39"	16,418 m
005 006	532.050,8330	8.613.251,3121	185°47'03"	15,686 m
006 007	532.027,8823	8.613.250,9452	269°05'03"	22,954 m
007 001	532.015,0021	8.613.249,6900	264°26'02"	12,941 m

Santo Amaro - Ba, Segunda-feira, 22 de Janeiro de 2024.


Fabio de Mello Lopes

Engenheiro Agrimensor
CREA: 72566/D BA
ART: BA20230479011

Memorial Descritivo

Quadra 72	Lote 47	Área Total: 135,66 metros ²	Perímetro: 48,49 metros
Beneficiário: Município de Santo Amaro			Município: Santo Amaro BA

O Lote de terreno sob nº 47, localizado no Bairro Candolândia, na quadra formada pela **Rua H, Caminho R, Travessa L, Rua L, Rua G, Escadaria 01 e Rua D**, localizado na esquina da Travessa L, de formato irregular, abrangendo uma área de **135,66** (cento e trinta e cinco metros quadrados e sessenta e seis decímetros quadrados) e um perímetro de **48,49 m**.

Para quem da Travessa L olha para o lote 47 inicia-se a descrição no vértice **1** na coordenada (EX: **532.016,5665** NY: **8.613.204,7271**), daí deflete à direita no azimute de **351°33'08"** com uma distância de **9,47 m** de frente até o vértice **2** de coordenada (EX: **532.015,1759** NY: **8.613.214,0908**), confrontando com **Travessa L**, daí deflete à direita no azimute de **82°02'47"** com uma distância de **15,07 m** do lado esquerdo até o vértice **3** de coordenada (EX: **532.030,1030** NY: **8.613.216,1764**), confrontando com **Área Remanescente**, daí deflete à direita no azimute de **166°36'55"** com uma distância de **8,13 m** ao fundo até o vértice **5** de coordenada (EX: **532.031,9858** NY: **8.613.208,2638**), confrontando com **Área Remanescente**, daí deflete à direita no azimute de **257°04'54"** com uma distância de **1,42 m** do lado direito até o vértice **6** de coordenada (EX: **532.030,6014** NY: **8.613.207,9463**), confrontando com **Área Remanescente**, daí deflete à esquerda no azimute de **257°04'43"** com uma distância de **14,40 m** do lado direito até o vértice **1** de coordenada (EX: **532.016,5665** NY: **8.613.204,7271**), confrontando com **Lote 48**.

Descrição Perimétrica

Pontos		Coordenadas X	Coordenadas Y	Azimute	Distância
001	002	532.016,5665	8.613.204,7271	351°33'08"	9,47 m
002	003	532.015,1759	8.613.214,0908	82°02'47"	15,07 m
003	004	532.030,1030	8.613.216,1764	166°36'55"	8,13 m
004	005	532.031,9858	8.613.208,2638	257°04'59"	1,420 m
005	001	532.030,6013	8.613.207,9470	257°04'43"	14,40 m

Santo Amaro - Ba, Segunda-feira, 22 de Janeiro de 2024.


Fabio de Mello Lopes

Engenheiro Agrimensor

CREA:72566/D BA

ART: BA20230479011

Memorial Descritivo

Quadra 72	Lote 48	Área Total: 87,08 metros ²	Perímetro: 42,03 metros
Beneficiário: Município de Santo Amaro			Município: Santo Amaro BA

O Lote de terreno sob nº 48, localizado no Bairro Candolândia, na quadra formada pela **Rua H, Caminho R, Travessa L, Rua L, Rua G, Escadaria 01 e Rua D**, localizado na esquina da Travessa L, de formato irregular, abrangendo uma área de **87,08** (oitenta e sete metros quadrados e oito décimos quadrados) e um perímetro de **42,03 m**.

Para quem da Travessa L olha para o lote 48 inicia-se a descrição no vértice **1** na coordenada (EX: **532.016,4238** NY: **8.613.199,0744**), no azimute de **352°36'58"** com uma distância de **5,50 m** de frente até o vértice **2** de coordenada (EX: **532.015,7165** NY: **8.613.204,5321**), confrontando com **Travessa L**, daí deflete à direita no azimute de **77°04'39"** com uma distância de **0,87 m** do lado esquerdo até o vértice **3** de coordenada (EX: **532.016,5665** NY: **8.613.204,7271**), confrontando com **Lote 47**, daí deflete à esquerda no azimute de **77°04'43"** com uma distância de **14,40 m** do lado esquerdo até o vértice **4** de coordenada (EX: **532.030,6013** NY: **8.613.207,9470**), confrontando com **Lote 47**, daí deflete à direita no azimute de **171°29'56"** com uma distância de **5,90 m** ao fundo até o vértice **5** de coordenada (EX: **532.031,4740** NY: **8.613.202,1086**), confrontando com **Área Remanescente**, daí deflete à direita no azimute de **258°36'06"** com uma distância de **9,26 m** do lado direito até o vértice **6** de coordenada (EX: **532.022,4014** NY: **8.613.200,2795**), confrontando com **Área Remanescente**, daí deflete à direita no azimute de **258°36'06"** com uma distância de **6,10 m** do lado direito até o vértice **1** de coordenada (EX: **532.016,4238** NY: **8.613.199,0744**), confrontando com **Lote 49**.

Descrição Perimétrica

Pontos	Coordenadas X	Coordenadas Y	Azimute	Distância
001 002	8.613.204,5321	532.015,7165	352°36'57"	5,503 m
002 003	8.613.204,7271	532.016,5665	77°04'45"	0,872 m
003 004	8.613.207,9470	532.030,6013	77°04'43"	14,399 m
004 005	8.613.202,1086	532.031,4740	171°29'55"	5,903 m
005 006	8.613.200,2795	532.022,4014	258°36'06"	9,255 m
006 001	8.613.199,0744	532.016,4238	258°36'06"	6,098 m

Santo Amaro - Ba, Segunda-feira, 22 de Janeiro de 2024.


Fábio de Mello Lopes

Engenheiro Agrimensor

CREA:72566/D BA

ART: BA20230479011

Memorial Descritivo

Quadra 72	Lote 49	Área Total: 42,09 metros ²	Perímetro: 26,00 metros
Beneficiário: Município de Santo Amaro			Município: Santo Amaro BA

O Lote de terreno sob nº 49, localizado no Bairro Candolândia, na quadra formada pela **Rua H, Caminho R, Travessa L, Rua L, Rua G, Escadaria 01 e Rua D**, localizado na esquina da Travessa L, de formato irregular, abrangendo uma área de **42,09** (quarenta e dois metros quadrados e nove decímetros quadrados) e um perímetro de **26,00 m**.

Para quem da Travessa L olha para o lote 49 inicia-se a descrição no vértice **1** na coordenada (EX: **532.016,9645** NY: **8.613.192,5136**), no azimute de **355°17'19"** com uma distância de **6,58 m** de frente até o vértice **2** de coordenada (EX: **532.016,4238** NY: **8.613.199,0744**), confrontando com **Travessa L**, daí deflete à direita no azimute de **78°36'06"** com uma distância de **6,10 m** do lado esquerdo até o vértice **3** de coordenada (EX: **532.022,4014** NY: **8.613.200,2795**), confrontando com **Lote 48**, daí deflete à direita no azimute de **171°24'30"** com uma distância de **6,78 m** ao fundo até o vértice **4** de coordenada (EX: **532.023,4142** NY: **8.613.193,5757**), confrontando com **Área Remanescente**, daí deflete à direita no azimute de **260°38'56"** com uma distância de **6,54 m** do lado direito até o vértice **1** de coordenada (EX: **532.016,9645** NY: **8.613.192,5136**), confrontando com **Área Remanescente**.

Descrição Perimétrica

Pontos	Coordenadas X	Coordenadas Y	Azimute	Distância	
001	002	532.016,4238	8.613.199,0744	355°17'19"	6,583 m
002	003	532.022,4014	8.613.200,2795	78°36'06"	6,098 m
003	004	532.023,4142	8.613.193,5757	171°24'30"	6,780 m
004	001	532.016,9645	8.613.192,5136	260°38'56"	6,537 m

Santo Amaro - Ba, Segunda-feira, 22 de Janeiro de 2024.


Fábio de Mello Lopes

Engenheiro Agrimensor

CREA:72566/D BA

ART: BA20230479011

Memorial Descritivo

Quadra 72	Lote 50	Área Total: 176,38 metros ²	Perímetro: 58,91 metros
Beneficiário: Município de Santo Amaro			Município: Santo Amaro BA

O Lote de terreno sob nº 50, localizado no Bairro Candolândia, na quadra formada pela **Rua H, Caminho R, Travessa L, Rua L, Rua G, Escadaria 01 e Rua D**, de formato irregular, abrangendo uma área de **176,38** (cento e setenta e seis metros quadrados e trinta e oito decímetros quadrados) e um perímetro de **58,91 m**.

Para quem da Travessa L olha para o lote 50 inicia-se a descrição no vértice **1** na coordenada (EX: **532.018,3163** NY: **8.613.172,1988**), no azimute de **354°46'45"** com uma distância de **7,64 m** de frente até o vértice **2** de coordenada (EX: **532.017,6211** NY: **8.613.179,8072**), confrontando com **Travessa L**, daí deflete à direita no azimute de **75°30'00"** com uma distância de **20,82 m** do lado esquerdo até o vértice **3** de coordenada (EX: **532.037,7814** NY: **8.613.185,0211**), confrontando com **Área Remanescente**, daí deflete à direita no azimute de **171°05'23"** com uma distância de **9,23 m** ao fundo até o vértice **4** de coordenada (EX: **532.039,2104** NY: **8.613.175,9064**), confrontando com **Área Remanescente**, daí deflete à direita no azimute de **259°56'16"** com uma distância de **6,04 m** do lado direito até o vértice **5** de coordenada (EX: **532.033,2606** NY: **8.613.174,8507**), confrontando com **Área Remanescente**, daí deflete à esquerda no azimute de **259°56'16"** com uma distância de **15,18 m** do lado direito até o vértice **1** de coordenada (EX: **532.018,3163** NY: **8.613.172,1988**), confrontando com **Lote 51**.

Descrição Perimétrica

Pontos		Coordenadas X	Coordenadas Y	Azimute	Distância
001	002	532.017,6211	8.613.179,8072	354°46'45"	7,640 m
002	003	532.037,7814	8.613.185,0211	75°30'00"	20,824 m
003	004	532.039,2104	8.613.175,9064	171°05'23"	9,226 m
004	005	532.033,2606	8.613.174,8507	259°56'16"	6,043 m
005	001	532.018,3163	8.613.172,1988	259°56'16"	15,178 m

Santo Amaro - Ba, Segunda-feira, 22 de Janeiro de 2024.



Fabio de Mello Lopes

Engenheiro Agrimensor

CREA:72566/D BA

ART: BA20230479011

Memorial Descritivo

Quadra 72	Lote 51	Área Total: 87,24 metros ²	Perímetro: 42,27 metros
Beneficiário: Município de Santo Amaro			Município: Santo Amaro BA

O Lote de terreno sob nº 51, localizado no Bairro Candolândia, na quadra formada pela **Rua H, Caminho R, Travessa L, Rua L, Rua G, Escadaria 01 e Rua D**, de formato irregular, abrangendo uma área de **87,24** (oitenta e sete metros quadrados e vinte e quatro décimos quadrados) e um perímetro de **42,27 m**.

Para quem da Travessa L olha para o lote 51 inicia-se a descrição no vértice **1** na coordenada (EX: **532.018,4912** NY: **8.613.167,2444**), no azimute de **357°58'38"** com uma distância de **4,96 m** de frente até o vértice **2** de coordenada (EX: **532.018,3163** NY: **8.613.172,1988**), confrontando com **Travessa L**, daí deflete à direita no azimute de **79°56'16"** com uma distância de **15,18 m** do lado esquerdo até o vértice **3** de coordenada (EX: **532.033,2606** NY: **8.613.174,8507**), confrontando com **Lote 50**, daí deflete à direita no azimute de **171°22'11"** com uma distância de **6,35 m** ao fundo até o vértice **4** de coordenada (EX: **532.034,2135** NY: **8.613.168,5729**), confrontando com **, Área Remanescente**, daí deflete à direita no azimute de **265°10'13"** com uma distância de **15,78 m** do lado direito até o vértice **1** de coordenada (EX: **532.018,4912** NY: **8.613.167,2444**), confrontando com **Lote 52**.

Descrição Perimétrica

Pontos	Coordenadas X	Coordenadas Y	Azimute	Distância	
001	002	532.018,3163	8.613.172,1988	357°58'38"	4,957 m
002	003	532.033,2606	8.613.174,8507	79°56'16"	15,178 m
003	004	532.034,2135	8.613.168,5729	171°22'11"	6,350 m
004	005	532.018,4912	8.613.167,2444	265°10'13"	15,778 m
005	001	532.018,3163	8.613.172,1988	357°58'38"	4,957 m

Santo Amaro - Ba, Segunda-feira, 22 de Janeiro de 2024.



Fábio de Mello Lopes

Engenheiro Agrimensor

CREA:72566/D BA

ART: BA20230479011

Memorial Descritivo

Quadra 72	Lote 52	Área Total: 157,12 metros ²	Perímetro: 51,79 metros
Beneficiário: Município de Santo Amaro			Município: Santo Amaro BA

O Lote de terreno sob nº 52, localizado no Bairro Candolândia, na quadra formada pela **Rua H, Caminho R, Travessa L, Rua L, Rua G, Escadaria 01 e Rua D**, de formato irregular, abrangendo uma área de **157,12** (cento e cinquenta e sete metros quadrados e doze décimos quadrados) e um perímetro de **51,79 m**.

Para quem da Travessa L olha para o lote 52 inicia-se a descrição no vértice **1** na coordenada (EX: **532.018,6252** NY: **8.613.157,3779**), no azimute de **359°13'19"** com uma distância de **9,87 m** de frente até o vértice **2** de coordenada (EX: **532.018,4912** NY: **8.613.167,2444**), confrontando com **Travessa L**, daí deflete à direita no azimute de **85°10'13"** com uma distância de **15,78 m** do lado esquerdo até o vértice **3** de coordenada (EX: **532.034,2135** NY: **8.613.168,5729**), confrontando com **Lote 51**, daí deflete à direita no azimute de **174°50'11"** com uma distância de **9,60 m** ao fundo até o vértice **4** de coordenada (EX: **532.035,0779** NY: **8.613.159,0072**), confrontando com **Área Remanescente**, daí deflete à direita no azimute de **264°03'11"** com uma distância de **1,75 m** do lado direito até o vértice **5** de coordenada (EX: **532.033,3399** NY: **8.613.158,8262**), confrontando com **Área Remanescente**, daí deflete à direita no azimute de **264°22'44"** com uma distância de **14,79 m** do lado direito até o vértice **1** de coordenada (EX: **532.018,6252** NY: **8.613.157,3779**), confrontando com **Lote 53**.

Descrição Perimétrica

Pontos		Coordenadas X	Coordenadas Y	Azimute	Distância
001	002	532.018,4912	8.613.167,2444	359°13'19"	9,867 m
002	003	532.034,2135	8.613.168,5729	85°10'13"	15,778 m
003	004	532.035,0779	8.613.159,0072	174°50'11"	9,605 m
004	005	532.033,3399	8.613.158,8262	264°03'11"	1,747 m
005	001	532.018,6252	8.613.157,3779	264°22'44"	14,786 m

Santo Amaro - Ba, Segunda-feira, 22 de Janeiro de 2024.



Fabio de Mello Lopes

Engenheiro Agrimensor

CREA: 72566/D BA

ART: BA20230479011

Memorial Descritivo

Quadra 72	Lote 53	Área Total: 76,71 metros ²	Perímetro: 39,93 metros
Beneficiário: Município de Santo Amaro			Município: Santo Amaro BA

O Lote de terreno sob nº 53, localizado no Bairro Candolândia, na quadra formada pela **Rua H, Caminho R, Travessa L, Rua L, Rua G, Escadaria 01 e Rua D**, de formato irregular, abrangendo uma área de **76,71** (setenta e seis metros quadrados e setenta e um décimos quadrados) e um perímetro de **39,93 m**.

Para quem da Travessa L olha para o lote 53 inicia-se a descrição no vértice **1** na coordenada (EX: **532.019,0671** NY: **8.613.152,1794**), no azimute de **355°08'29"** com uma distância de **5,22 m** de frente até o vértice **2** de coordenada (EX: **532.018,6252** NY: **8.613.157,3779**), confrontando com **Travessa L**, daí deflete à direita no azimute de **84°22'44"** com uma distância de **14,79 m** do lado esquerdo até o vértice **3** de coordenada (EX: **532.033,3399** NY: **8.613.158,8262**), confrontando com **Lote 52**, daí deflete à direita no azimute de **175°30'10"** com uma distância de **5,17 m** ao fundo até o vértice **4** de coordenada (EX: **532.033,7454** NY: **8.613.153,6703**), confrontando com **Área Remanescente**, daí deflete à direita no azimute de **264°12'01"** com uma distância de **14,75 m** do lado direito até o vértice **1** de coordenada (EX: **532.019,0671** NY: **8.613.152,1794**), confrontando com **Lote 54**.

Descrição Perimétrica

Pontos	Coordenadas X	Coordenadas Y	Azimute	Distância
001 002	532.018,6252	8.613.157,3779	355°08'29"	5,217 m
002 003	532.033,3399	8.613.158,8262	84°22'44"	14,786 m
003 004	532.033,7454	8.613.153,6703	175°30'10"	5,172 m
004 001	532.019,0671	8.613.152,1794	264°12'01"	14,754 m

Santo Amaro - Ba, Segunda-feira, 22 de Janeiro de 2024.


Fábio de Mello Lopes

Engenheiro Agrimensor

CREA:72566/D BA

ART: BA20230479011

Memorial Descritivo

Quadra 72	Lote 54	Área Total: 313,32 metros ²	Perímetro: 70,93 metros
Beneficiário: Município de Santo Amaro			Município: Santo Amaro BA

O Lote de terreno sob nº 54, localizado no Bairro Candolândia, na quadra formada pela **Rua H, Caminho R, Travessa L, Rua L, Rua G, Escadaria 01 e Rua D**, de formato irregular, abrangendo uma área de **313,32** (trezentos e treze metros quadrados e trinta e dois decímetros quadrados) e um perímetro de **70,93 m**.

Para quem da Travessa L olha para o lote 54 inicia-se a descrição no vértice **1** na coordenada (EX: **532.018,4007** NY: **8.613.135,0126**), no azimute de **354°09'39"** com uma distância de **17,01 m** de frente até o vértice **2** de coordenada (EX: **532.016,6700** NY: **8.613.151,9359**), confrontando com **Travessa L**, daí deflete à direita no azimute de **84°12'02"** com uma distância de **2,41 m** do lado esquerdo até o vértice **3** de coordenada (EX: **532.019,0671** NY: **8.613.152,1794**), confrontando com **Travessa L**, daí deflete à esquerda no azimute de **84°12'01"** com uma distância de **14,75 m** do lado esquerdo até o vértice **4** de coordenada (EX: **532.033,7454** NY: **8.613.153,6703**), confrontando com **Lote 53**, daí deflete à direita no azimute de **171°22'02"** com uma distância de **18,62 m** ao fundo até o vértice **5** de coordenada (EX: **532.036,5407** NY: **8.613.135,2588**), confrontando com **Área Remanescente**, daí deflete à direita no azimute de **269°13'21"** com uma distância de **18,14 m** do lado direito até o vértice **1** de coordenada (EX: **532.018,4007** NY: **8.613.135,0126**), confrontando com **Lote 55**.

Descrição Perimétrica

Pontos		Coordenadas X	Coordenadas Y	Azimute	Distância
001	002	532.016,6700	8.613.151,9359	354°09'39"	17,012 m
002	003	532.019,0671	8.613.152,1794	84°12'02"	2,409 m
003	004	532.033,7454	8.613.153,6703	84°12'01"	14,754 m
004	005	532.036,5407	8.613.135,2588	171°22'02"	18,622 m
005	001	532.018,4007	8.613.135,0126	269°13'21"	18,142 m

Santo Amaro - Ba, Segunda-feira, 22 de Janeiro de 2024.



Fabio de Mello Lopes

Engenheiro Agrimensor

CREA:72566/D BA

ART: BA20230479011

Memorial Descritivo

Quadra 72	Lote 55	Área Total: 206,58 metros ²	Perímetro: 68,22 metros
Beneficiário: Município de Santo Amaro			Município: Santo Amaro BA

O Lote de terreno sob nº 55, localizado no Bairro Candolândia, na quadra formada pela **Rua H, Caminho R, Travessa L, Rua L, Rua G, Escadaria 01 e Rua D**, de formato irregular, abrangendo uma área de **206,58** (duzentos e seis metros quadrados e cinquenta e oito décimos quadrados) e um perímetro de **68,22 m**.

Para quem da Travessa L olha para o lote 55 inicia-se a descrição no vértice **1** na coordenada (EX: **532.015,2496** NY: **8.613.128,0098**), no azimute de **359°42'22"** com uma distância de **6,94 m** de frente até o vértice **2** de coordenada (EX: **532.015,2140** NY: **8.613.134,9475**), confrontando com **Travessa L**, daí deflete à direita no azimute de **88°49'47"** com uma distância de **3,19 m** do lado esquerdo até o vértice **3** de coordenada (EX: **532.018,4007** NY: **8.613.135,0126**), confrontando com **Travessa L**, daí deflete à direita no azimute de **89°13'21"** com uma distância de **18,14 m** do lado esquerdo até o vértice **4** de coordenada (EX: **532.036,5407** NY: **8.613.135,2588**), confrontando com **Lote 54**, daí deflete à direita no azimute de **89°43'51"** com uma distância de **4,62 m** do lado esquerdo até o vértice **5** de coordenada (EX: **532.041,1607** NY: **8.613.135,2805**), confrontando com **Área Remanescente**, daí deflete à direita no azimute de **179°10'11"** com uma distância de **8,00 m** ao fundo até o vértice **6** de coordenada (EX: **532.041,2766** NY: **8.613.127,2859**), confrontando com **Área Remanescente**, daí deflete à direita no azimute de **268°49'13"** com uma distância de **22,51 m** do lado direito até o vértice **7** de coordenada (EX: **532.018,7700** NY: **8.613.126,8224**), confrontando com **Lote 56**, daí deflete à direita no azimute de **0°00'01"** com uma distância de **1,30 m** do lado direito até o vértice **8** de coordenada (EX: **532.018,7701** NY: **8.613.128,1259**), confrontando com **Travessa L**, daí deflete à esquerda no azimute de **268°06'39"** com uma distância de **3,52 m** do lado direito até o vértice **1** de coordenada (EX: **532.015,2496** NY: **8.613.128,0098**), confrontando com **Travessa L**.

Descrição Perimétrica

Pontos	Coordenadas X	Coordenadas Y	Azimute	Distância
001 002	532.015,2140	8.613.134,9475	359°42'22"	6,938 m
002 003	532.018,4007	8.613.135,0126	88°49'47"	3,187 m
003 004	532.036,5407	8.613.135,2588	89°13'21"	18,142 m
004 005	532.041,1607	8.613.135,2805	89°43'51"	4,620 m
005 006	532.041,2766	8.613.127,2859	179°10'11"	7,995 m
006 007	532.018,7700	8.613.126,8224	268°49'13"	22,511 m
007 008	532.018,7701	8.613.128,1259	0°00'01"	1,303 m
008 001	532.015,2496	8.613.128,0098	268°06'39"	3,522 m

Santo Amaro - Ba, Segunda-feira, 22 de Janeiro de 2024.


Fabio de Mello Lopes

Engenheiro Agrimensor

CREA:72566/D BA

ART: BA20230479011

Memorial Descritivo

Quadra 72	Lote 56	Área Total: 934,09 metros ²	Perímetro: 122,34 metros
Beneficiário: Município de Santo Amaro			Município: Santo Amaro BA

O Lote de terreno sob nº 56, localizado no Bairro Candolândia, na quadra formada pela **Rua H, Caminho R, Travessa L, Rua L, Rua G, Escadaria 01 e Rua D**, de formato irregular, abrangendo uma área de **934,09** (novecentos e trinta e quatro metros quadrados e nove décimos quadrados) e um perímetro de **122,34 m**.

Para quem da Travessa L olha para o lote 56 inicia-se a descrição no vértice **1** na coordenada (EX: **532.017,8902** NY: **8.613.096,0135**), no azimute de **359°30'57"** com uma distância de **30,86 m** de frente até o vértice **2** de coordenada (EX: **532.017,6295** NY: **8.613.126,8695**), confrontando com **Travessa L**, daí deflete à direita no azimute de **92°21'49"** com uma distância de **1,14 m** do lado esquerdo até o vértice **3** de coordenada (EX: **532.018,7700** NY: **8.613.126,8224**), confrontando com **Travessa L**, daí deflete à esquerda no azimute de **88°49'13"** com uma distância de **22,51 m** do lado esquerdo até o vértice **4** de coordenada (EX: **532.041,2766** NY: **8.613.127,2859**), confrontando com **Lote 55**, daí deflete à esquerda no azimute de **88°42'07"** com uma distância de **5,91 m** do lado esquerdo até o vértice **5** de coordenada (EX: **532.047,1893** NY: **8.613.127,4198**), confrontando com **Área Remanescente**, daí deflete à direita no azimute de **176°56'42"** com uma distância de **25,91 m** ao fundo até o vértice **6** de coordenada (EX: **532.048,5704** NY: **8.613.101,5419**), confrontando com **Área Remanescente**, daí deflete à esquerda no azimute de **176°56'41"** com uma distância de **5,06 m** ao fundo até o vértice **7** de coordenada (EX: **532.048,8403** NY: **8.613.096,4842**), confrontando com **Lote 57**, daí deflete à direita no azimute de **269°07'43"** com uma distância de **30,95 m** do lado direito até o vértice **1** de coordenada (EX: **532.017,8902** NY: **8.613.096,0135**), confrontando com **Área Remanescente**.

Descrição Perimétrica

Pontos	Coordenadas X	Coordenadas Y	Azimute	Distância	
001	002	532.017,6295	8.613.126,8695	359°30'57"	30,857 m
002	003	532.018,7700	8.613.126,8224	92°21'49"	1,142 m
003	004	532.041,2766	8.613.127,2859	88°49'13"	22,511 m
004	005	532.047,1893	8.613.127,4198	88°42'07"	5,914 m
005	006	532.048,5704	8.613.101,5419	176°56'42"	25,915 m
006	007	532.048,8403	8.613.096,4842	176°56'41"	5,065 m
007	001	532.017,8902	8.613.096,0135	269°07'43"	30,954 m

Santo Amaro - Ba, Segunda-feira, 22 de Janeiro de 2024.


Fabio de Mello Lopes

Engenheiro Agrimensor
CREA: 72566/D BA
ART: BA20230479011

Memorial Descritivo

Quadra 72	Lote 57	Área Total: 107,94 metros ²	Perímetro: 43,23 metros
Beneficiário: Município de Santo Amaro			Município: Santo Amaro BA

O Lote de terreno sob nº 57, localizado no Bairro Candolândia, na quadra formada pela **Rua H, Caminho R, Travessa L, Rua L, Rua G, Escadaria 01 e Rua D**, de formato irregular, abrangendo uma área de **107,94** (cento e sete metros quadrados e noventa e quatro décimos quadrados) e um perímetro de **43,23 m**.

Para quem da Rua L olha para o lote 57 inicia-se a descrição no vértice **1** na coordenada (EX: **532.057,3274** NY: **8.613.088,7394**), no azimute de **263°55'40"** com uma distância de **8,21 m** de frente até o vértice **2** de coordenada (EX: **532.049,1590** NY: **8.613.087,8704**), confrontando com **Rua L**, daí deflete à direita no azimute de **357°52'54"** com uma distância de **8,62 m** do lado esquerdo até o vértice **3** de coordenada (EX: **532.048,8403** NY: **8.613.096,4842**), confrontando com **Área Remanescente**, daí deflete à esquerda no azimute de **356°56'41"** com uma distância de **5,06 m** do lado esquerdo até o vértice **4** de coordenada (EX: **532.048,5704** NY: **8.613.101,5419**), confrontando com **Lote 56**, daí deflete à direita no azimute de **83°12'19"** com uma distância de **7,59 m** ao fundo até o vértice **5** de coordenada (EX: **532.056,1108** NY: **8.613.102,4403**), confrontando com **Área Remanescente**, daí deflete à direita no azimute de **174°55'32"** com uma distância de **13,75 m** do lado direito até o vértice **1** de coordenada (EX: **532.057,3274** NY: **8.613.088,7394**), confrontando com **Lote 58**.

Descrição Perimétrica

Pontos	Coordenadas X	Coordenadas Y	Azimute	Distância	
001	002	532.049,1590	8.613.087,8704	263°55'40"	8,214 m
002	003	532.048,8403	8.613.096,4842	357°52'54"	8,620 m
003	004	532.048,5704	8.613.101,5419	356°56'41"	5,065 m
004	005	532.056,1108	8.613.102,4403	83°12'19"	7,594 m
005	001	532.057,3274	8.613.088,7394	174°55'32"	13,755 m

Santo Amaro - Ba, Segunda-feira, 22 de Janeiro de 2024.



Fabio de Mello Lopes

Engenheiro Agrimensor

CREA: 72566/D BA

ART: BA20230479011

Memorial Descritivo

Quadra 72	Lote 58	Área Total: 88,24 metros ²	Perímetro: 44,33 metros
Beneficiário: Município de Santo Amaro			Município: Santo Amaro BA

O Lote de terreno sob nº 58, localizado no Bairro Candolândia, na quadra formada pela **Rua H, Caminho R, Travessa L, Rua L, Rua G, Escadaria 01 e Rua D**, de formato irregular, abrangendo uma área de **88,24** (oitenta e oito metros quadrados e vinte e quatro décimos quadrados) e um perímetro de **44,33 m**.

Para quem da Rua L olha para o lote 58 inicia-se a descrição no vértice **1** na coordenada (EX: **532.063,0047** NY: **8.613.089,0942**), no azimute de **266°25'25"** com uma distância de **5,69 m** de frente até o vértice **2** de coordenada (EX: **532.057,3274** NY: **8.613.088,7394**), confrontando com **Rua L**, daí deflete à direita no azimute de **354°55'32"** com uma distância de **13,75 m** do lado esquerdo até o vértice **3** de coordenada (EX: **532.056,1108** NY: **8.613.102,4403**), confrontando com **Lote 57**, daí deflete à direita no azimute de **85°21'54"** com uma distância de **3,23 m** ao fundo até o vértice **4** de coordenada (EX: **532.059,3260** NY: **8.613.102,7010**), confrontando com **Área Remanescente**, daí deflete à esquerda no azimute de **353°44'14"** com uma distância de **2,39 m** ao fundo até o vértice **5** de coordenada (EX: **532.059,0653** NY: **8.613.105,0762**), confrontando com **Área Remanescente**, daí deflete à direita no azimute de **84°24'03"** com uma distância de **2,97 m** ao fundo até o vértice **6** de coordenada (EX: **532.062,0199** NY: **8.613.105,3659**), confrontando com **Área Remanescente**, daí deflete à direita no azimute de **176°32'11"** com uma distância de **6,28 m** do lado direito até o vértice **7** de coordenada (EX: **532.062,3992** NY: **8.613.099,0982**), confrontando com **Área Remanescente**, daí deflete à esquerda no azimute de **176°32'11"** com uma distância de **10,02 m** do lado direito até o vértice **1** de coordenada (EX: **532.063,0047** NY: **8.613.089,0942**), confrontando com **Lote 59**.

Descrição Perimétrica

Pontos	Coordenadas X	Coordenadas Y	Azimute	Distância	
001	002	532.057,3274	8.613.088,7394	266°25'25"	5,688 m
002	003	532.056,1108	8.613.102,4403	354°55'32"	13,755 m
003	004	532.059,3260	8.613.102,7010	85°21'54"	3,226 m
004	005	532.059,0653	8.613.105,0762	353°44'14"	2,389 m
005	006	532.062,0199	8.613.105,3659	84°24'03"	2,969 m
006	007	532.062,3992	8.613.099,0982	176°32'11"	6,279 m
007	001	532.063,0047	8.613.089,0942	176°32'11"	10,022 m

Santo Amaro - Ba, Segunda-feira, 22 de Janeiro de 2024.


Fabio de Mello Lopes

Engenheiro Agrimensor
CREA:72566/D BA
ART: BA20230479011

Memorial Descritivo

Quadra 72	Lote 59	Área Total: 81,24 metros ²	Perímetro: 36,30 metros
Beneficiário: Município de Santo Amaro			Município: Santo Amaro BA

O Lote de terreno sob nº 59, localizado no Bairro Candolândia, na quadra formada pela **Rua H, Caminho R, Travessa L, Rua L, Rua G, Escadaria 01 e Rua D**, de formato irregular, abrangendo uma área de **81,24** (oitenta e um metros quadrados e vinte e quatro décimos quadrados) e um perímetro de **36,30 m**.

Para quem da Rua L olha para o lote 59 inicia-se a descrição no vértice **1** na coordenada (EX: **532.071,2324** NY: **8.613.089,5628**), no azimute de **266°44'25"** com uma distância de **8,24 m** de frente até o vértice **2** de coordenada (EX: **532.063,0047** NY: **8.613.089,0942**), confrontando com **Rua L**, daí deflete à direita no azimute de **356°32'11"** com uma distância de **10,02 m** do lado esquerdo até o vértice **3** de coordenada (EX: **532.062,3992** NY: **8.613.099,0982**), confrontando com **Lote 58**, daí deflete à direita no azimute de **85°21'24"** com uma distância de **7,82 m** ao fundo até o vértice **4** de coordenada (EX: **532.070,1906** NY: **8.613.099,7310**), confrontando com **Área Remanescente**, daí deflete à direita no azimute de **174°09'00"** com uma distância de **10,22 m** do lado direito até o vértice **1** de coordenada (EX: **532.071,2324** NY: **8.613.089,5628**), confrontando com **Lote 60**.

Descrição Perimétrica

Pontos	Coordenadas X	Coordenadas Y	Azimute	Distância
001 002	532.063,0047	8.613.089,0942	266°44'25"	8,241 m
002 003	532.062,3992	8.613.099,0982	356°32'11"	10,022 m
003 004	532.070,1906	8.613.099,7310	85°21'24"	7,817 m
004 001	532.071,2324	8.613.089,5628	174°09'00"	10,221 m

Santo Amaro - Ba, Segunda-feira, 22 de Janeiro de 2024.



Fabio de Mello Lopes

Engenheiro Agrimensor

CREA:72566/D BA

ART: BA20230479011

Memorial Descritivo

Quadra 72	Lote 60	Área Total: 107,92 metros ²	Perímetro: 46,33 metros
Beneficiário: Município de Santo Amaro			Município: Santo Amaro BA

O Lote de terreno sob nº 60, localizado no Bairro Candolândia, na quadra formada pela **Rua H, Caminho R, Travessa L, Rua L, Rua G, Escadaria 01 e Rua D**, de formato irregular, abrangendo uma área de **107,92** (cento e sete metros quadrados e noventa e dois decímetros quadrados) e um perímetro de **46,33 m**.

Para quem da Rua L olha para o lote 60 inicia-se a descrição no vértice **1** na coordenada (EX: **532.079,3768** NY: **8.613.089,3358**), no azimute de **264°53'56"** com uma distância de **8,06 m** de frente até o vértice **2** de coordenada (EX: **532.071,3530** NY: **8.613.088,6196**), confrontando com **Rua L**, daí deflete à direita no azimute de **352°42'53"** com uma distância de **0,95 m** do lado esquerdo até o vértice **3** de coordenada (EX: **532.071,2324** NY: **8.613.089,5628**), confrontando com **Rua L**, daí deflete à direita no azimute de **354°09'00"** com uma distância de **10,22 m** do lado esquerdo até o vértice **4** de coordenada (EX: **532.070,1906** NY: **8.613.099,7310**), confrontando com **Lote 59**, daí deflete à direita no azimute de **354°09'01"** com uma distância de **1,09 m** do lado esquerdo até o vértice **5** de coordenada (EX: **532.070,0796** NY: **8.613.100,8146**), confrontando com **Área Remanescente**, daí deflete à direita no azimute de **85°44'10"** com uma distância de **4,48 m** ao fundo até o vértice **6** de coordenada (EX: **532.074,5476** NY: **8.613.101,1477**), confrontando com **Área Remanescente**, daí deflete à esquerda no azimute de **354°57'28"** com uma distância de **2,97 m** ao fundo até o vértice **7** de coordenada (EX: **532.074,2869** NY: **8.613.104,1022**), confrontando com **Área Remanescente**, daí deflete à direita no azimute de **84°34'59"** com uma distância de **3,38 m** ao fundo até o vértice **8** de coordenada (EX: **532.077,6470** NY: **8.613.104,4209**), confrontando com **Área Remanescente**, daí deflete à direita no azimute de **173°27'31"** com uma distância de **5,36 m** do lado direito até o vértice **9** de coordenada (EX: **532.078,2577** NY: **8.613.099,0950**), confrontando com **Lote 61**, daí deflete à esquerda no azimute de **173°27'31"** com uma distância de **9,82 m** do lado direito até o vértice **1** de coordenada (EX: **532.079,3768** NY: **8.613.089,3358**), confrontando com **Rua L**.

Descrição Perimétrica

Pontos	Coordenadas X	Coordenadas Y	Azimute	Distância	
001	002	532.071,3530	8.613.088,6196	264°53'56"	8,056 m
002	003	532.071,2324	8.613.089,5628	352°42'53"	0,951 m
003	004	532.070,1906	8.613.099,7310	354°09'00"	10,221 m
004	005	532.070,0796	8.613.100,8146	354°09'01"	1,089 m
005	006	532.074,5476	8.613.101,1477	85°44'10"	4,480 m
006	007	532.074,2869	8.613.104,1022	354°57'28"	2,966 m
007	008	532.077,6470	8.613.104,4209	84°34'59"	3,375 m
008	009	532.078,2577	8.613.099,0950	173°27'31"	5,361 m
009	001	532.079,3768	8.613.089,3358	173°27'31"	9,823 m

Santo Amaro - Ba, Segunda-feira, 22 de Janeiro de 2024.


Fabio de Mello Lopes

Engenheiro Agrimensor

CREA:72566/D BA ART: BA20230479011

Memorial Descritivo

Quadra 72	Lote 61	Área Total: 136,25 metros ²	Perímetro: 53,11 metros
Beneficiário: Município de Santo Amaro			Município: Santo Amaro BA

O Lote de terreno sob nº 61, localizado no Bairro Candolândia, na quadra formada pela **Rua H, Caminho R, Travessa L, Rua L, Rua G, Escadaria 01 e Rua D**, de formato irregular, abrangendo uma área de **136,25** (cento e trinta e seis metros quadrados e vinte e cinco décimos quadrados) e um perímetro de 53,11 m.

Para quem da Rua L olha para o lote 61 inicia-se a descrição no vértice **1** na coordenada (EX: **532.085,3230** NY: **8.613.099,7610**), no azimute de **264°36'56"** com uma distância de **7,10 m** de frente até o vértice **2** de coordenada (EX: **532.078,2577** NY: **8.613.099,0950**), confrontando com **Rua L**, daí deflete à direita no azimute de **353°27'31"** com uma distância de **5,36 m** do lado esquerdo até o vértice **3** de coordenada (EX: **532.077,6470** NY: **8.613.104,4209**), confrontando com **Lote 60**, daí deflete à esquerda no azimute de **352°56'47"** com uma distância de **14,04 m** do lado esquerdo até o vértice **4** de coordenada (EX: **532.075,9235** NY: **8.613.118,3499**), confrontando com **Área Remanescente**, daí deflete à direita no azimute de **81°42'07"** com uma distância de **6,86 m** ao fundo até o vértice **5** de coordenada (EX: **532.082,7162** NY: **8.613.119,3405**), confrontando com **Área Remanescente**, daí deflete à direita no azimute de **172°24'59"** com uma distância de **19,75 m** do lado direito até o vértice **1** de coordenada (EX: **532.085,3230** NY: **8.613.099,7610**), confrontando com **Lote 62**.

Descrição Perimétrica

Pontos		Coordenadas X	Coordenadas Y	Azimute	Distância
001	002	532.078,2577	8.613.099,0950	264°36'56"	7,097 m
002	003	532.077,6470	8.613.104,4209	353°27'31"	5,361 m
003	004	532.075,9235	8.613.118,3499	352°56'47"	14,035 m
004	005	532.082,7162	8.613.119,3405	81°42'07"	6,865 m
005	001	532.085,3230	8.613.099,7610	172°24'59"	19,752 m

Santo Amaro - Ba, Segunda-feira, 22 de Janeiro de 2024.



Fabio de Mello Lopes

Engenheiro Agrimensor

CREA: 72566/D BA

ART: BA20230479011

Memorial Descritivo

Quadra 72	Lote 62	Área Total: 187,69 metros ²	Perímetro: 62,06 metros
Beneficiário: Município de Santo Amaro			Município: Santo Amaro BA

O Lote de terreno sob nº 62, localizado no Bairro Candolândia, na quadra formada pela **Rua H, Caminho R, Travessa L, Rua L, Rua G, Escadaria 01 e Rua D**, de formato irregular, abrangendo uma área de **187,69** (cento e oitenta e sete metros quadrados e sessenta e nove décimos quadrados) e um perímetro de **62,06 m**.

Para quem da Rua L olha para o lote 62 inicia-se a descrição no vértice **1** na coordenada (EX: **532.094,3386** NY: **8.613.093,2653**), no azimute de **261°48'44"** com uma distância de **8,14 m** de frente até o vértice **2** de coordenada (EX: **532.086,2861** NY: **8.613.092,1067**), confrontando com **Rua L**, daí deflete à direita no azimute de **352°49'42"** com uma distância de **7,71 m** do lado esquerdo até o vértice **3** de coordenada (EX: **532.085,3230** NY: **8.613.099,7610**), confrontando com **Rua L**, daí deflete à esquerda no azimute de **352°24'58"** com uma distância de **15,02 m** do lado esquerdo até o vértice **4** de coordenada (EX: **532.083,3406** NY: **8.613.114,6502**), confrontando com **Lote 61**, daí deflete à direita no azimute de **81°28'29"** com uma distância de **8,40 m** ao fundo até o vértice **5** de coordenada (EX: **532.091,6448** NY: **8.613.115,8950**), confrontando com **Rua L**, daí deflete à direita no azimute de **173°12'41"** com uma distância de **22,79 m** do lado direito até o vértice **1** de coordenada (EX: **532.094,3386** NY: **8.613.093,2653**), confrontando com **Lote 63**.

Descrição Perimétrica

Pontos		Coordenadas X	Coordenadas Y	Azimute	Distância
001	002	532.086,2861	8.613.092,1067	261°48'44"	8,135 m
002	003	532.085,3230	8.613.099,7610	352°49'42"	7,715 m
003	004	532.083,3406	8.613.114,6502	352°24'58"	15,021 m
004	005	532.091,6448	8.613.115,8950	81°28'29"	8,397 m
005	001	532.094,3386	8.613.093,2653	173°12'41"	22,789 m

Santo Amaro - Ba, Segunda-feira, 22 de Janeiro de 2024.



Fabio de Mello Lopes

Engenheiro Agrimensor

CREA:72566/D BA

ART: BA20230479011

Memorial Descritivo

Quadra 72	Lote 63	Área Total: 158,43 metros ²	Perímetro: 59,37 metros
Beneficiário: Município de Santo Amaro			Município: Santo Amaro BA

O Lote de terreno sob nº 63, localizado no Bairro Candolândia, na quadra formada pela **Rua H, Caminho R, Travessa L, Rua L, Rua G, Escadaria 01 e Rua D**, de formato irregular, abrangendo uma área de **158,43** (cento e cinquenta e oito metros quadrados e quarenta e três décimos quadrados) e um perímetro de **59,37 m**.

Para quem da Rua L olha para o lote 63 inicia-se a descrição no vértice **1** na coordenada (EX: **532.101,8263** NY: **8.613.094,3878**), no azimute de **261°28'28"** com uma distância de **7,57 m** de frente até o vértice **2** de coordenada (EX: **532.094,3386** NY: **8.613.093,2653**), confrontando com **Rua L**, daí deflete à direita no azimute de **353°12'41"** com uma distância de **22,79 m** do lado esquerdo até o vértice **3** de coordenada (EX: **532.091,6448** NY: **8.613.115,8950**), confrontando com **Lote 62**, daí deflete à direita no azimute de **82°58'18"** com uma distância de **6,39 m** ao fundo até o vértice **4** de coordenada (EX: **532.097,9883** NY: **8.613.116,6771**), confrontando com **Área Remanescente**, daí deflete à direita no azimute de **170°13'48"** com uma distância de **22,62 m** do lado direito até o vértice **1** de coordenada (EX: **532.101,8263** NY: **8.613.094,3878**), confrontando com **Lote 64**.

Descrição Perimétrica

Pontos	Coordenadas X	Coordenadas Y	Azimute	Distância
001 002	532.094,3386	8.613.093,2653	261°28'28"	7,571 m
002 003	532.091,6448	8.613.115,8950	353°12'41"	22,789 m
003 004	532.097,9883	8.613.116,6771	82°58'18"	6,392 m
004 001	532.101,8263	8.613.094,3878	170°13'48"	22,617 m

Santo Amaro - Ba, Segunda-feira, 22 de Janeiro de 2024.



Fabio de Mello Lopes

Engenheiro Agrimensor

CREA:72566/D BA

ART: BA20230479011

Memorial Descritivo

Quadra 72	Lote 64	Área Total: 198,54 metros ²	Perímetro: 64,28 metros
Beneficiário: Município de Santo Amaro			Município: Santo Amaro BA

O Lote de terreno sob nº 64, localizado no Bairro Candolândia, na quadra formada pela **Rua H, Caminho R, Travessa L, Rua L, Rua G, Escadaria 01 e Rua D**, de formato irregular, abrangendo uma área de **198,54** (cento e noventa e oito metros quadrados e cinquenta e quatro décimos quadrados) e um perímetro de **64,28 m**.

Para quem da Rua L olha para o lote 64 inicia-se a descrição no vértice **1** na coordenada (EX: **532.110,9651** NY: **8.613.094,6919**), no azimute de **261°14'47"** com uma distância de **9,08 m** de frente até o vértice **2** de coordenada (EX: **532.101,9939** NY: **8.613.093,3105**), confrontando com **Rua L**, daí deflete à direita no azimute de **351°09'29"** com uma distância de **1,09 m** do lado esquerdo até o vértice **3** de coordenada (EX: **532.101,8263** NY: **8.613.094,3878**), confrontando com **Rua L**, daí deflete à esquerda no azimute de **350°13'48"** com uma distância de **22,62 m** do lado esquerdo até o vértice **4** de coordenada (EX: **532.097,9883** NY: **8.613.116,6771**), confrontando com **Lote 63**, daí deflete à direita no azimute de **80°52'32"** com uma distância de **7,67 m** ao fundo até o vértice **5** de coordenada (EX: **532.105,5629** NY: **8.613.117,8936**), confrontando com **Área Remanescente**, daí deflete à direita no azimute de **166°53'36"** com uma distância de **6,35 m** do lado direito até o vértice **6** de coordenada (EX: **532.107,0025** NY: **8.613.111,7108**), confrontando com **Área Remanescente**, daí deflete à esquerda no azimute de **166°53'35"** com uma distância de **17,47 m** do lado direito até o vértice **1** de coordenada (EX: **532.110,9651** NY: **8.613.094,6919**), confrontando com **Lote 65**.

Descrição Perimétrica

Pontos		Coordenadas X	Coordenadas Y	Azimute	Distância
001	002	532.101,9939	8.613.093,3105	261°14'47"	9,077 m
002	003	532.101,8263	8.613.094,3878	351°09'29"	1,090 m
003	004	532.097,9883	8.613.116,6771	350°13'48"	22,617 m
004	005	532.105,5629	8.613.117,8936	80°52'32"	7,672 m
005	006	532.107,0025	8.613.111,7108	166°53'36"	6,348 m
006	001	532.110,9651	8.613.094,6919	166°53'35"	17,474 m

Santo Amaro - Ba, Segunda-feira, 22 de Janeiro de 2024.


Fábio de Mello Lopes

Engenheiro Agrimensor

CREA:72566/D BA

ART: BA20230479011

Memorial Descritivo

Quadra 72	Lote 65	Área Total: 149,99 metros ²	Perímetro: 52,29 metros
Beneficiário: Município de Santo Amaro			Município: Santo Amaro BA

O Lote de terreno sob nº 65, localizado no Bairro Candolândia, na quadra formada pela **Rua H, Caminho R, Travessa L, Rua L, Rua G, Escadaria 01 e Rua D**, de formato irregular, abrangendo uma área de **149,99** (cento e quarenta e nove metros quadrados e noventa e nove decímetros quadrados) e um perímetro de **52,29 m**.

Para quem da Rua L olha para o lote 65 inicia-se a descrição no vértice **1** na coordenada (EX: **532.119,4521** NY: **8.613.095,8940**), no azimute de **261°56'18"** com uma distância de **8,57 m** de frente até o vértice **2** de coordenada (EX: **532.110,9651** NY: **8.613.094,6919**), confrontando com **Rua L**, daí deflete à direita no azimute de **346°53'35"** com uma distância de **17,47 m** do lado esquerdo até o vértice **3** de coordenada (EX: **532.107,0025** NY: **8.613.111,7108**), confrontando com **Lote 64**, daí deflete à direita no azimute de **80°13'12"** com uma distância de **8,52 m** ao fundo até o vértice **4** de coordenada (EX: **532.115,3969** NY: **8.613.113,1577**), confrontando com **Área Remanescente**, daí deflete à direita no azimute de **166°46'51"** com uma distância de **17,73 m** do lado direito até o vértice **1** de coordenada (EX: **532.119,4521** NY: **8.613.095,8940**), confrontando com **Lote 66**.

Descrição Perimétrica

Pontos		Coordenadas X	Coordenadas Y	Azimute	Distância
001	002	532.110,9651	8.613.094,6919	261°56'18"	8,572 m
002	003	532.107,0025	8.613.111,7108	346°53'35"	17,474 m
003	004	532.115,3969	8.613.113,1577	80°13'12"	8,518 m
004	001	532.119,4521	8.613.095,8940	166°46'51"	17,734 m

Santo Amaro - Ba, Segunda-feira, 22 de Janeiro de 2024.



Fabio de Mello Lopes

Engenheiro Agrimensor

CREA:72566/D BA

ART: BA20230479011

Memorial Descritivo

Quadra 72	Lote 66	Área Total: 152,41 metros ²	Perímetro: 52,69 metros
Beneficiário: Município de Santo Amaro			Município: Santo Amaro BA

O Lote de terreno sob nº 66, localizado no Bairro Candolândia, na quadra formada pela **Rua H, Caminho R, Travessa L, Rua L, Rua G, Escadaria 01 e Rua D**, de formato irregular, abrangendo uma área de **152,41** (cento e cinquenta e dois metros quadrados e quarenta e um decímetros quadrados) e um perímetro de **52,69 m**.

Para quem da Rua L olha para o lote 66 inicia-se a descrição no vértice **1** na coordenada (EX: **532.127,8523** NY: **8.613.097,5161**), no azimute de **259°04'14"** com uma distância de **8,56 m** de frente até o vértice **2** de coordenada (EX: **532.119,4521** NY: **8.613.095,8940**), confrontando com **Rua L**, daí deflete à direita no azimute de **346°46'51"** com uma distância de **17,73 m** do lado esquerdo até o vértice **3** de coordenada (EX: **532.115,3969** NY: **8.613.113,1577**), confrontando com **Lote 65**, daí deflete à direita no azimute de **78°45'56"** com uma distância de **8,62 m** ao fundo até o vértice **4** de coordenada (EX: **532.123,8550** NY: **8.613.114,8377**), confrontando com **Área Remanescente**, daí deflete à direita no azimute de **167°00'19"** com uma distância de **8,59 m** do lado direito até o vértice **5** de coordenada (EX: **532.125,7862** NY: **8.613.106,4689**), confrontando com **Área Remanescente**, daí deflete à direita no azimute de **167°00'20"** com uma distância de **9,19 m** do lado direito até o vértice **1** de coordenada (EX: **532.127,8523** NY: **8.613.097,5161**), confrontando com **Lote 67**.

Descrição Perimétrica

Pontos	Coordenadas X	Coordenadas Y	Azimute	Distância	
001	002	532.119,4521	8.613.095,8940	259°04'14"	8,555 m
002	003	532.115,3969	8.613.113,1577	346°46'51"	17,734 m
003	004	532.123,8550	8.613.114,8377	78°45'56"	8,623 m
004	005	532.125,7862	8.613.106,4689	167°00'19"	8,589 m
005	001	532.127,8523	8.613.097,5161	167°00'20"	9,188 m

Santo Amaro - Ba, Segunda-feira, 22 de Janeiro de 2024.



Fabio de Mello Lopes

Engenheiro Agrimensor

CREA:72566/D BA

ART: BA20230479011

Memorial Descritivo

Quadra 72	Lote 67	Área Total: 395,93 metros ²	Perímetro: 82,50 metros
Beneficiário: Município de Santo Amaro			Município: Santo Amaro BA

O Lote de terreno sob nº 67, localizado no Bairro Candolândia, na quadra formada pela **Rua H, Caminho R, Travessa L, Rua L, Rua G, Escadaria 01 e Rua D**, de formato irregular, abrangendo uma área de **395,93** (trezentos e noventa e cinco metros quadrados e noventa e três decímetros quadrados) e um perímetro de **82,50 m**.

Para quem da Rua L olha para o lote 67 inicia-se a descrição no vértice **1** na coordenada (EX: **532.129,0688** NY: **8.613.091,4912**), no azimute de **348°35'03"** com uma distância de **6,15 m** de frente até o vértice **2** de coordenada (EX: **532.127,8523** NY: **8.613.097,5161**), confrontando com **Rua L**, daí deflete à esquerda no azimute de **347°00'20"** com uma distância de **9,19 m** do lado esquerdo até o vértice **3** de coordenada (EX: **532.125,7862** NY: **8.613.106,4689**), confrontando com **Lote 66**, daí deflete à direita no azimute de **76°14'00"** com uma distância de **6,93 m** ao fundo até o vértice **4** de coordenada (EX: **532.132,5158** NY: **8.613.108,1176**), confrontando com **Área Remanescente**, daí deflete à esquerda no azimute de **67°51'13"** com uma distância de **14,29 m** ao fundo até o vértice **5** de coordenada (EX: **532.145,7532** NY: **8.613.113,5053**), confrontando com **Área Remanescente**, daí deflete à direita no azimute de **78°57'33"** com uma distância de **4,84 m** ao fundo até o vértice **6** de coordenada (EX: **532.150,5036** NY: **8.613.114,4322**), confrontando com **Área Remanescente**, daí deflete à direita no azimute de **169°50'45"** com uma distância de **15,77 m** do lado direito até o vértice **7** de coordenada (EX: **532.153,2844** NY: **8.613.098,9065**), confrontando com **Área Remanescente**, daí deflete à direita no azimute de **252°58'28"** com uma distância de **25,33 m** do lado direito até o vértice **1** de coordenada (EX: **532.129,0688** NY: **8.613.091,4912**), confrontando com **Área Remanescente**.

Descrição Perimétrica

Pontos	Coordenadas X	Coordenadas Y	Azimute	Distância	
001	002	532.127,8523	8.613.097,5161	348°35'03"	6,147 m
002	003	532.125,7862	8.613.106,4689	347°00'20"	9,188 m
003	004	532.132,5158	8.613.108,1176	76°14'00"	6,929 m
004	005	532.145,7532	8.613.113,5053	67°51'13"	14,292 m
005	006	532.150,5036	8.613.114,4322	78°57'33"	4,840 m
006	007	532.153,2844	8.613.098,9065	169°50'45"	15,773 m
008	001	532.129,0688	8.613.091,4912	252°58'28"	25,325 m

Santo Amaro - Ba, Segunda-feira, 22 de Janeiro de 2024.


Fabio de Mello Lopes

Engenheiro Agrimensor

CREA:72566/D BA

ART: BA20230479011

Memorial Descritivo

Quadra 72	Lote 68	Área Total: 28,96 metros ²	Perímetro: 21,81 metros
Beneficiário: Município de Santo Amaro			Município: Santo Amaro BA

O Lote de terreno sob nº 68, localizado no Bairro Candolândia, na quadra formada pela **Rua H, Caminho R, Travessa L, Rua L, Rua G, Escadaria 01 e Rua D**, de formato irregular, abrangendo uma área de **28,96** (vinte e oito metros quadrados e noventa e seis décimos quadrados) e um perímetro de **21,81 m**.

Para quem da Rua L olha para o lote 68 inicia-se a descrição no vértice **1** na coordenada (EX: **532.122,6529** NY: **8.613.085,0752**), no azimute de **75°19'56"** com uma distância de **4,46 m** de frente até o vértice **2** de coordenada (EX: **532.126,9688** NY: **8.613.086,2049**), confrontando com **Rua L**, daí deflete à direita no azimute de **164°11'50"** com uma distância de **6,38 m** do lado esquerdo até o vértice **3** de coordenada (EX: **532.128,7068** NY: **8.613.080,0641**), confrontando com **Área Remanescente**, daí deflete à direita no azimute de **256°23'38"** com uma distância de **4,68 m** ao fundo até o vértice **4** de coordenada (EX: **532.124,1591** NY: **8.613.078,9634**), confrontando com **Área Remanescente**, daí deflete à direita no azimute de **346°09'21"** com uma distância de **6,29 m** do lado direito até o vértice **1** de coordenada (EX: **532.122,6529** NY: **8.613.085,0752**), confrontando com **Área Remanescente**.

Descrição Perimétrica

Pontos	Coordenadas X	Coordenadas Y	Azimute	Distância
001 002	532.126,9688	8.613.086,2049	75°19'56"	4,461 m
002 003	532.128,7068	8.613.080,0641	164°11'50"	6,382 m
003 004	532.124,1591	8.613.078,9634	256°23'38"	4,679 m
004 001	532.122,6529	8.613.085,0752	346°09'21"	6,295 m

Santo Amaro - Ba, Segunda-feira, 22 de Janeiro de 2024.


Fábio de Mello Lopes

Engenheiro Agrimensor

CREA:72566/D BA

ART: BA20230479011

Memorial Descritivo

Quadra 72	Lote 69	Área Total: 77,73 metros ²	Perímetro: 36,21 metros
Beneficiário: Município de Santo Amaro			Município: Santo Amaro BA

O Lote de terreno sob nº 69, localizado no Bairro Candolândia, na quadra formada pela **Rua H, Caminho R, Travessa L, Rua L, Rua G, Escadaria 01 e Rua D**, de formato irregular, abrangendo uma área de **77,73** (setenta e sete metros quadrados e setenta e três décimos quadrados) e um perímetro de **36,21 m**.

Para quem da Rua L olha para o lote 69 inicia-se a descrição no vértice **1** na coordenada (EX: **532.101,1981** NY: **8.613.079,4484**), no azimute de **84°22'09"** com uma distância de **6,97 m** de frente até o vértice **2** de coordenada (EX: **532.108,1391** NY: **8.613.080,1327**), confrontando com **Rua L**, daí deflete à direita no azimute de **175°44'31"** com uma distância de **10,70 m** do lado esquerdo até o vértice **3** de coordenada (EX: **532.108,9334** NY: **8.613.069,4646**), confrontando com **Área Remanescente**, daí deflete à direita no azimute de **258°59'47"** com uma distância de **7,17 m** ao fundo até o vértice **4** de coordenada (EX: **532.101,8947** NY: **8.613.068,0960**), confrontando com **Lote 70**, daí deflete à direita no azimute de **356°29'20"** com uma distância de **11,37 m** do lado direito até o vértice **1** de coordenada (EX: **532.101,1981** NY: **8.613.079,4484**), confrontando com **Área Remanescente**.

Descrição Perimétrica

Pontos	Coordenadas X	Coordenadas Y	Azimute	Distância
001	002	532.108,1391	84°22'09"	6,975 m
002	003	532.108,9334	175°44'31"	10,698 m
003	004	532.101,8947	258°59'47"	7,171 m
004	001	532.101,1981	356°29'20"	11,374 m

Santo Amaro - Ba, Segunda-feira, 22 de Janeiro de 2024.


Fábio de Mello Lopes

Engenheiro Agrimensor

CREA:72566/D BA

ART: BA20230479011

Memorial Descritivo

Quadra 72	Lote 70	Área Total: 142,47 metros ²	Perímetro: 53,87 metros
Beneficiário: Município de Santo Amaro			Município: Santo Amaro BA

O Lote de terreno sob nº 70, localizado no Bairro Candolândia, na quadra formada pela **Rua H, Caminho R, Travessa L, Rua L, Rua G, Escadaria 01 e Rua D**, de formato irregular, abrangendo uma área de **142,47** (cento e quarenta e dois metros quadrados e quarenta e sete décimos quadrados) e um perímetro de **53,87 m**.

Para quem da Área Remanescente olha para o lote 70 inicia-se a descrição no vértice **1** na coordenada (EX: **532.104,0332** NY: **8.613.048,8494**), no azimute de **353°39'35"** com uma distância de **19,36 m** de frente até o vértice **2** de coordenada (EX: **532.101,8947** NY: **8.613.068,0960**), confrontando com **Área Remanescente**, daí deflete à direita no azimute de **78°59'47"** com uma distância de **7,17 m** do lado esquerdo até o vértice **3** de coordenada (EX: **532.108,9334** NY: **8.613.069,4646**), confrontando com **Lote 69**, daí deflete à direita no azimute de **173°09'56"** com uma distância de **20,02 m** ao fundo até o vértice **4** de coordenada (EX: **532.111,3163** NY: **8.613.049,5826**), confrontando com **Área Remanescente**, daí deflete à direita no azimute de **264°15'04"** com uma distância de **7,32 m** do lado direito até o vértice **1** de coordenada (EX: **532.104,0332** NY: **8.613.048,8494**), confrontando com **Área Remanescente**.

Descrição Perimétrica

Pontos	Coordenadas X	Coordenadas Y	Azimute	Distância	
001	002	532.101,8947	8.613.068,0960	353°39'35"	19,365 m
002	003	532.108,9334	8.613.069,4646	78°59'47"	7,171 m
003	004	532.111,3163	8.613.049,5826	173°09'56"	20,024 m
004	001	532.104,0332	8.613.048,8494	264°15'04"	7,320 m

Santo Amaro - Ba, Segunda-feira, 22 de Janeiro de 2024.


Fábio de Mello Lopes

Engenheiro Agrimensor

CREA:72566/D BA

ART: BA20230479011

Memorial Descritivo

Quadra 72	Lote 71	Área Total: 170,65 metros ²	Perímetro: 52,28 metros
Beneficiário: Município de Santo Amaro			Município: Santo Amaro BA

O Lote de terreno sob nº 71, localizado no Bairro Candolândia, na quadra formada pela **Rua H, Caminho R, Travessa L, Rua L, Rua G, Escadaria 01 e Rua D**, localizado na esquina da Rua L, de formato irregular, abrangendo uma área de **170,65** (cento e setenta metros quadrados e sessenta e cinco decímetros quadrados) e um perímetro de **52,28 m**.

Para quem da Rua L olha para o lote 71 inicia-se a descrição no vértice **1** na coordenada (EX: **532.082,0860** NY: **8.613.083,8048**), no azimute de **85°16'16"** com uma distância de **13,41 m** de frente até o vértice **2** de coordenada (EX: **532.095,4547** NY: **8.613.084,9107**), confrontando com **Rua L**, daí deflete à direita no azimute de **174°19'58"** com uma distância de **12,50 m** do lado esquerdo até o vértice **3** de coordenada (EX: **532.096,6896** NY: **8.613.072,4671**), confrontando com **Área Remanescente**, daí deflete à direita no azimute de **264°14'54"** com uma distância de **13,62 m** ao fundo até o vértice **4** de coordenada (EX: **532.083,1370** NY: **8.613.071,1021**), confrontando com **Área Remanescente**, daí deflete à direita no azimute de **355°16'14"** com uma distância de **12,75 m** do lado direito até o vértice **1** de coordenada (EX: **532.082,0860** NY: **8.613.083,8048**), confrontando com **Lote 72**.

Descrição Perimétrica

Pontos		Coordenadas X	Coordenadas Y	Azimute	Distância
001	002	532.095,4547	8.613.084,9107	85°16'16"	13,414 m
002	003	532.096,6896	8.613.072,4671	174°19'58"	12,505 m
003	004	532.083,1370	8.613.071,1021	264°14'54"	13,621 m
004	001	532.082,0860	8.613.083,8048	355°16'14"	12,746 m

Santo Amaro - Ba, Segunda-feira, 22 de Janeiro de 2024.



Fabio de Mello Lopes

Engenheiro Agrimensor

CREA:72566/D BA

ART: BA20230479011

Memorial Descritivo

Quadra 72	Lote 72	Área Total: 93,60 metros ²	Perímetro: 40,24 metros
Beneficiário: Município de Santo Amaro			Município: Santo Amaro BA

O Lote de terreno sob nº 72, localizado no Bairro Candolândia, na quadra formada pela **Rua H, Caminho R, Travessa L, Rua L, Rua G, Escadaria 01 e Rua D**, distante 0,00 m da esquina da Rua L, de formato irregular, abrangendo uma área de **93,60** (noventa e três metros quadrados e sessenta decímetros quadrados) e um perímetro de **40,24 m**.

Para quem da Rua L olha para o lote 72 inicia-se a descrição no vértice **1** na coordenada (EX: **532.074,5463** NY: **8.613.083,0838**), no azimute de **84°32'16"** com uma distância de **7,57 m** de frente até o vértice **2** de coordenada (EX: **532.082,0860** NY: **8.613.083,8048**), confrontando com **Rua L**, daí deflete à direita no azimute de **175°16'14"** com uma distância de **12,75 m** do lado esquerdo até o vértice **3** de coordenada (EX: **532.083,1370** NY: **8.613.071,1021**), confrontando com **Lote 71**, daí deflete à direita no azimute de **263°30'58"** com uma distância de **7,04 m** ao fundo até o vértice **4** de coordenada (EX: **532.076,1393** NY: **8.613.070,3068**), confrontando com **Área Remanescente**, daí deflete à direita no azimute de **352°53'34"** com uma distância de **12,88 m** do lado direito até o vértice **1** de coordenada (EX: **532.074,5463** NY: **8.613.083,0838**), confrontando com **Lote 73**.

Descrição Perimétrica

Pontos	Coordenadas X	Coordenadas Y	Azimute	Distância
001 002	532.082,0860	8.613.083,8048	84°32'16"	7,574 m
002 003	532.083,1370	8.613.071,1021	175°16'14"	12,746 m
003 004	532.076,1393	8.613.070,3068	263°30'58"	7,043 m
004 001	532.074,5463	8.613.083,0838	352°53'34"	12,876 m

Santo Amaro - Ba, Segunda-feira, 22 de Janeiro de 2024.



Fabio de Mello Lopes

Engenheiro Agrimensor

CREA:72566/D BA

ART: BA20230479011

Memorial Descritivo

Quadra 72	Lote 73	Área Total: 204,17 metros ²	Perímetro: 59,27 metros
Beneficiário: Município de Santo Amaro			Município: Santo Amaro BA

O Lote de terreno sob nº 73, localizado no Bairro Candolândia, na quadra formada pela **Rua H, Caminho R, Travessa L, Rua L, Rua G, Escadaria 01 e Rua D**, localizado na esquina da Rua L, de formato irregular, abrangendo uma área de **204,17** (duzentos e quatro metros quadrados e dezessete decímetros quadrados) e um perímetro de **59,27 m**.

Para quem da Rua L olha para o lote 73 inicia-se a descrição no vértice **1** na coordenada (EX: **532.063,8751** NY: **8.613.082,1032**), no azimute de **84°44'58"** com uma distância de **10,72 m** de frente até o vértice **2** de coordenada (EX: **532.074,5463** NY: **8.613.083,0838**), confrontando com **Rua L**, daí deflete à direita no azimute de **172°53'34"** com uma distância de **12,88 m** do lado esquerdo até o vértice **3** de coordenada (EX: **532.076,1393** NY: **8.613.070,3068**), confrontando com **Lote 72**, daí deflete à esquerda no azimute de **172°53'34"** com uma distância de **5,86 m** do lado esquerdo até o vértice **4** de coordenada (EX: **532.076,8638** NY: **8.613.064,4966**), confrontando com **Área Remanescente**, daí deflete à direita no azimute de **264°47'30"** com uma distância de **11,10 m** ao fundo até o vértice **5** de coordenada (EX: **532.065,8096** NY: **8.613.063,4890**), confrontando com **Área Remanescente**, daí deflete à direita no azimute de **354°04'01"** com uma distância de **18,71 m** do lado direito até o vértice **1** de coordenada (EX: **532.063,8751** NY: **8.613.082,1032**), confrontando com **Lote 74**.

Descrição Perimétrica

Pontos		Coordenadas X	Coordenadas Y	Azimute	Distância
001	002	532.074,5463	8.613.083,0838	84°44'58"	10,716 m
002	003	532.076,1393	8.613.070,3068	172°53'34"	12,876 m
003	004	532.076,8638	8.613.064,4966	172°53'34"	5,855 m
004	005	532.065,8096	8.613.063,4890	264°47'30"	11,100 m
005	001	532.063,8751	8.613.082,1032	354°04'01"	18,714 m

Santo Amaro - Ba, Segunda-feira, 22 de Janeiro de 2024.



Fabio de Mello Lopes

Engenheiro Agrimensor

CREA: 72566/D BA

ART: BA20230479011

Memorial Descritivo

Quadra 72	Lote 74	Área Total: 174,92 metros ²	Perímetro: 56,10 metros
Beneficiário: Município de Santo Amaro			Município: Santo Amaro BA

O Lote de terreno sob nº 74, localizado no Bairro Candolândia, na quadra formada pela **Rua H, Caminho R, Travessa L, Rua L, Rua G, Escadaria 01 e Rua D**, distante 10,72 m da esquina da Rua L, de formato irregular, abrangendo uma área de **174,92** (cento e setenta e quatro metros quadrados e noventa e dois decímetros quadrados) e um perímetro de **56,10 m**.

Para quem da Rua L olha para o lote 74 inicia-se a descrição no vértice **1** na coordenada (EX: **532.054,3924** NY: **8.613.081,1255**), no azimute de **84°06'50"** com uma distância de **9,53 m** de frente até o vértice **2** de coordenada (EX: **532.063,8751** NY: **8.613.082,1032**), confrontando com **Rua L**, daí deflete à direita no azimute de **174°04'01"** com uma distância de **18,71 m** do lado esquerdo até o vértice **3** de coordenada (EX: **532.065,8096** NY: **8.613.063,4890**), confrontando com **Lote 73**, daí deflete à direita no azimute de **264°16'44"** com uma distância de **9,17 m** ao fundo até o vértice **4** de coordenada (EX: **532.056,6809** NY: **8.613.062,5745**), confrontando com **Área Remanescente**, daí deflete à direita no azimute de **352°58'03"** com uma distância de **18,69 m** do lado direito até o vértice **1** de coordenada (EX: **532.054,3924** NY: **8.613.081,1255**), confrontando com **Lote 75**.

Descrição Perimétrica

Pontos	Coordenadas X	Coordenadas Y	Azimute	Distância
001 002	532.063,8751	8.613.082,1032	84°06'50"	9,533 m
002 003	532.065,8096	8.613.063,4890	174°04'01"	18,714 m
003 004	532.056,6809	8.613.062,5745	264°16'44"	9,174 m
004 001	532.054,3924	8.613.081,1255	352°58'03"	18,692 m

Santo Amaro - Ba, Segunda-feira, 22 de Janeiro de 2024.


Fabio de Mello Lopes

Engenheiro Agrimensor
CREA: 72566/D BA
ART: BA20230479011

Memorial Descritivo

Quadra 72	Lote 75	Área Total: 95,07 metros ²	Perímetro: 47,50 metros
Beneficiário: Município de Santo Amaro			Município: Santo Amaro BA

O Lote de terreno sob nº 75, localizado no Bairro Candolândia, na quadra formada pela **Rua H, Caminho R, Travessa L, Rua L, Rua G, Escadaria 01 e Rua D**, distante 16,54 m da esquina da Rua L, de formato irregular, abrangendo uma área de **95,07** (noventa e cinco metros quadrados e sete décimos quadrados) e um perímetro de **47,50 m**.

Para quem da Rua L olha para o lote 75 inicia-se a descrição no vértice **1** na coordenada (EX: **532.049,1561** NY: **8.613.080,5482**), no azimute de **83°42'28"** com uma distância de **5,27 m** de frente até o vértice **2** de coordenada (EX: **532.054,3924** NY: **8.613.081,1255**), confrontando com **Rua L**, daí deflete à direita no azimute de **172°58'03"** com uma distância de **18,69 m** do lado esquerdo até o vértice **3** de coordenada (EX: **532.056,6809** NY: **8.613.062,5745**), confrontando com **Lote 74**, daí deflete à direita no azimute de **264°51'49"** com uma distância de **4,94 m** ao fundo até o vértice **4** de coordenada (EX: **532.051,7651** NY: **8.613.062,1326**), confrontando com **Área Remanescente**, daí deflete à direita no azimute de **351°56'11"** com uma distância de **18,60 m** do lado direito até o vértice **1** de coordenada (EX: **532.049,1561** NY: **8.613.080,5482**), confrontando com **Lote 76**.

Descrição Perimétrica

Pontos	Coordenadas X	Coordenadas Y	Azimute	Distância
001 002	532.054,3924	8.613.081,1255	83°42'28"	5,268 m
002 003	532.056,6809	8.613.062,5745	172°58'03"	18,692 m
003 004	532.051,7651	8.613.062,1326	264°51'49"	4,936 m
004 001	532.049,1561	8.613.080,5482	351°56'11"	18,599 m

Santo Amaro - Ba, Segunda-feira, 22 de Janeiro de 2024.



Fabio de Mello Lopes

Engenheiro Agrimensor

CREA:72566/D BA

ART: BA20230479011

Memorial Descritivo

Quadra 72	Lote 76	Área Total: 116,03 metros ²	Perímetro: 49,71 metros
Beneficiário: Município de Santo Amaro			Município: Santo Amaro BA

O Lote de terreno sob nº 76, localizado no Bairro Candolândia, na quadra formada pela **Rua H, Caminho R, Travessa L, Rua L, Rua G, Escadaria 01 e Rua D**, distante 10,28 m da esquina da Rua L, de formato irregular, abrangendo uma área de **116,03** (cento e dezesseis metros quadrados e três décimos quadrados) e um perímetro de **49,71 m**.

Para quem da Rua L olha para o lote 76 inicia-se a descrição no vértice **1** na coordenada (EX: **532.042,9239** NY: **8.613.079,9616**), no azimute de **84°37'24"** com uma distância de **6,26 m** de frente até o vértice **2** de coordenada (EX: **532.049,1561** NY: **8.613.080,5482**), confrontando com **Rua L**, daí deflete à direita no azimute de **171°56'11"** com uma distância de **18,60 m** do lado esquerdo até o vértice **3** de coordenada (EX: **532.051,7651** NY: **8.613.062,1326**), confrontando com **Lote 75**, daí deflete à direita no azimute de **264°21'44"** com uma distância de **6,22 m** ao fundo até o vértice **4** de coordenada (EX: **532.045,5757** NY: **8.613.061,5216**), confrontando com **Área Remanescente**, daí deflete à direita no azimute de **351°49'00"** com uma distância de **18,63 m** do lado direito até o vértice **1** de coordenada (EX: **532.042,9239** NY: **8.613.079,9616**), confrontando com **Lote 77**.

Descrição Perimétrica

Pontos		Coordenadas X	Coordenadas Y	Azimute	Distância
001	002	532.049,1561	8.613.080,5482	84°37'24"	6,260 m
002	003	532.051,7651	8.613.062,1326	171°56'11"	18,599 m
003	004	532.045,5757	8.613.061,5216	264°21'44"	6,220 m
004	001	532.042,9239	8.613.079,9616	351°49'00"	18,630 m

Santo Amaro - Ba, Segunda-feira, 22 de Janeiro de 2024.



Fabio de Mello Lopes

Engenheiro Agrimensor

CREA:72566/D BA

ART: BA20230479011

Memorial Descritivo

Quadra 72	Lote 77	Área Total: 107,88 metros ²	Perímetro: 49,12 metros
Beneficiário: Município de Santo Amaro			Município: Santo Amaro BA

O Lote de terreno sob nº 77, localizado no Bairro Candolândia, na quadra formada pela **Rua H, Caminho R, Travessa L, Rua L, Rua G, Escadaria 01 e Rua D**, distante 4,70 m da esquina da Rua L, de formato irregular, abrangendo uma área de **107,88** (cento e sete metros quadrados e oitenta e oito décimos quadrados) e um perímetro de **49,12 m**.

Para quem da Rua L olha para o lote 77 inicia-se a descrição no vértice **1** na coordenada (EX: **532.037,3638** NY: **8.613.079,5339**), no azimute de **85°36'05"** com uma distância de **5,58 m** de frente até o vértice **2** de coordenada (EX: **532.042,9239** NY: **8.613.079,9616**), confrontando com **Rua L**, daí deflete à direita no azimute de **171°49'00"** com uma distância de **18,63 m** do lado esquerdo até o vértice **3** de coordenada (EX: **532.045,5757** NY: **8.613.061,5216**), confrontando com **Lote 76**, daí deflete à direita no azimute de **261°42'12"** com uma distância de **5,90 m** ao fundo até o vértice **4** de coordenada (EX: **532.039,7399** NY: **8.613.060,6706**), confrontando com **Área Remanescente**, daí deflete à direita no azimute de **352°49'14"** com uma distância de **19,01 m** do lado direito até o vértice **1** de coordenada (EX: **532.037,3638** NY: **8.613.079,5339**), confrontando com **Lote 78**.

Descrição Perimétrica

Pontos	Coordenadas X	Coordenadas Y	Azimute	Distância
001 002	532.042,9239	8.613.079,9616	85°36'05"	5,577 m
002 003	532.045,5757	8.613.061,5216	171°49'00"	18,630 m
003 004	532.039,7399	8.613.060,6706	261°42'12"	5,897 m
004 001	532.037,3638	8.613.079,5339	352°49'14"	19,012 m

Santo Amaro - Ba, Segunda-feira, 22 de Janeiro de 2024.


Fabio de Mello Lopes

Engenheiro Agrimensor
CREA:72566/D BA
ART: BA20230479011

Memorial Descritivo

Quadra 72	Lote 78	Área Total: 93,09 metros ²	Perímetro: 48,05 metros
Beneficiário: Município de Santo Amaro			Município: Santo Amaro BA

O Lote de terreno sob nº 78, localizado no Bairro Candolândia, na quadra formada pela **Rua H, Caminho R, Travessa L, Rua L, Rua G, Escadaria 01 e Rua D**, localizado na esquina da Rua L, de formato irregular, abrangendo uma área de **93,09** (noventa e três metros quadrados e nove décimos quadrados) e um perímetro de **48,05 m**.

Para quem da Rua L olha para o lote 78 inicia-se a descrição no vértice **1** na coordenada (EX: **532.032,6713** NY: **8.613.079,2406**), no azimute de **86°25'24"** com uma distância de **4,70 m** de frente até o vértice **2** de coordenada (EX: **532.037,3638** NY: **8.613.079,5339**), confrontando com **Rua L**, daí deflete à direita no azimute de **172°49'14"** com uma distância de **19,01 m** do lado esquerdo até o vértice **3** de coordenada (EX: **532.039,7399** NY: **8.613.060,6706**), confrontando com **Lote 77**, daí deflete à direita no azimute de **261°15'54"** com uma distância de **4,90 m** ao fundo até o vértice **4** de coordenada (EX: **532.034,8949** NY: **8.613.059,9262**), confrontando com **Área Remanescente**, daí deflete à direita no azimute de **352°27'46"** com uma distância de **3,82 m** do lado direito até o vértice **5** de coordenada (EX: **532.034,3943** NY: **8.613.063,7090**), confrontando com **Área Remanescente**, daí deflete à direita no azimute de **353°30'56"** com uma distância de **11,25 m** do lado direito até o vértice **6** de coordenada (EX: **532.033,1235** NY: **8.613.074,8903**), confrontando com **Lote 79**, daí deflete à direita no azimute de **354°03'58"** com uma distância de **4,37 m** do lado direito até o vértice **1** de coordenada (EX: **532.032,6713** NY: **8.613.079,2406**), confrontando com **Rua L**.

Descrição Perimétrica

Pontos	Coordenadas X	Coordenadas Y	Azimute	Distância	
001	002	532.037,3638	8.613.079,5339	86°25'24"	4,702 m
002	003	532.039,7399	8.613.060,6706	172°49'14"	19,012 m
003	004	532.034,8949	8.613.059,9262	261°15'54"	4,902 m
004	005	532.034,3943	8.613.063,7090	352°27'46"	3,816 m
005	006	532.033,1235	8.613.074,8903	353°30'56"	11,253 m
006	001	532.032,6713	8.613.079,2406	354°03'58"	4,374 m

Santo Amaro - Ba, Segunda-feira, 22 de Janeiro de 2024.


Fábio de Mello Lopes

Engenheiro Agrimensor

CREA:72566/D BA

ART: BA20230479011

Memorial Descritivo

Quadra 72	Lote 79	Área Total: 104,43 metros ²	Perímetro: 41,74 metros
Beneficiário: Município de Santo Amaro			Município: Santo Amaro BA

O Lote de terreno sob nº 79, localizado no Bairro Candolândia, na quadra formada pela **Rua H, Caminho R, Travessa L, Rua L, Rua G, Escadaria 01 e Rua D**, distante 1,08 m da esquina da Rua L, de formato irregular, abrangendo uma área de **104,43** (cento e quatro metros quadrados e quarenta e três decímetros quadrados) e um perímetro de **41,74 m**.

Para quem da Rua L olha para o lote 79 inicia-se a descrição no vértice **1** na coordenada (EX: **532.024,7651** NY: **8.613.076,3500**), no azimute de **99°54'24"** com uma distância de **8,48 m** de frente até o vértice **2** de coordenada (EX: **532.033,1235** NY: **8.613.074,8903**), confrontando com **Rua L**, daí deflete à direita no azimute de **173°30'56"** com uma distância de **11,25 m** do lado esquerdo até o vértice **3** de coordenada (EX: **532.034,3943** NY: **8.613.063,7090**), confrontando com **Lote 78**, daí deflete à direita no azimute de **268°03'54"** com uma distância de **9,05 m** ao fundo até o vértice **4** de coordenada (EX: **532.025,3515** NY: **8.613.063,4035**), confrontando com **Área Remanescente**, daí deflete à direita no azimute de **357°24'23"** com uma distância de **12,96 m** do lado direito até o vértice **1** de coordenada (EX: **532.024,7651** NY: **8.613.076,3500**), confrontando com **Lote 80**.

Descrição Perimétrica

Pontos	Coordenadas X	Coordenadas Y	Azimute	Distância
001 002	532.033,1235	8.613.074,8903	99°54'24"	8,485 m
002 003	532.034,3943	8.613.063,7090	173°30'56"	11,253 m
003 004	532.025,3515	8.613.063,4035	268°03'54"	9,048 m
004 001	532.024,7651	8.613.076,3500	357°24'23"	12,960 m

Santo Amaro - Ba, Segunda-feira, 22 de Janeiro de 2024.



Fabio de Mello Lopes

Engenheiro Agrimensor

CREA:72566/D BA

ART: BA20230479011

Memorial Descritivo

Quadra 72	Lote 80	Área Total: 88,10 metros ²	Perímetro: 40,77 metros
Beneficiário: Município de Santo Amaro			Município: Santo Amaro BA

O Lote de terreno sob nº 80, localizado no Bairro Candolândia, na quadra formada pela **Rua H, Caminho R, Travessa L, Rua L, Rua G, Escadaria 01 e Rua D**, localizado na esquina da Rua L, de formato irregular, abrangendo uma área de **88,10** (oitenta e oito metros quadrados e dez décimos quadrados) e um perímetro de **40,77 m**.

Para quem da Rua L olha para o lote 80 inicia-se a descrição no vértice **1** na coordenada (EX: **532.018,3678** NY: **8.613.077,4320**), no azimute de **90°00'00"** com uma distância de **6,35 m** de frente até o vértice **2** de coordenada (EX: **532.024,7161** NY: **8.613.077,4320**), confrontando com **Rua L**, daí deflete à direita no azimute de **177°24'24"** com uma distância de **1,08 m** do lado esquerdo até o vértice **3** de coordenada (EX: **532.024,7651** NY: **8.613.076,3500**), confrontando com **Rua L**, daí deflete à esquerda no azimute de **177°24'23"** com uma distância de **12,96 m** do lado esquerdo até o vértice **4** de coordenada (EX: **532.025,3515** NY: **8.613.063,4035**), confrontando com **Lote 79**, daí deflete à direita no azimute de **267°51'25"** com uma distância de **6,10 m** ao fundo até o vértice **5** de coordenada (EX: **532.019,2538** NY: **8.613.063,1753**), confrontando com **Área Remanescente**, daí deflete à direita no azimute de **356°26'38"** com uma distância de **14,28 m** do lado direito até o vértice **1** de coordenada (EX: **532.018,3678** NY: **8.613.077,4320**), confrontando com **Lote 81**.

Descrição Perimétrica

Pontos	Coordenadas X	Coordenadas Y	Azimute	Distância	
001	002	532.024,7161	8.613.077,4320	90°00'00"	6,348 m
002	003	532.024,7651	8.613.076,3500	177°24'24"	1,083 m
003	004	532.025,3515	8.613.063,4035	177°24'23"	12,960 m
004	005	532.019,2538	8.613.063,1753	267°51'25"	6,102 m
005	001	532.018,3678	8.613.077,4320	356°26'38"	14,284 m

Santo Amaro - Ba, Segunda-feira, 22 de Janeiro de 2024.



Fabio de Mello Lopes

Engenheiro Agrimensor

CREA:72566/D BA

ART: BA20230479011

Memorial Descritivo

Quadra 72	Lote 81	Área Total: 169,49 metros ²	Perímetro: 59,90 metros
Beneficiário: Município de Santo Amaro			Município: Santo Amaro BA

O Lote de terreno sob nº 81, localizado no Bairro Candolândia, na quadra formada pela **Rua H, Caminho R, Travessa L, Rua L, Rua G, Escadaria 01 e Rua D**, localizado na esquina da Rua L, de formato irregular, abrangendo uma área de **169,49** (cento e sessenta e nove metros quadrados e quarenta e nove decímetros quadrados) e um perímetro de **59,90 m**.

Para quem da Rua L olha para o lote 81 inicia-se a descrição no vértice **1** na coordenada (EX: **532.010,6692** NY: **8.613.077,2182**), no azimute de **88°24'32"** com uma distância de **7,70 m** de frente até o vértice **2** de coordenada (EX: **532.018,3678** NY: **8.613.077,4320**), confrontando com **Rua L**, daí deflete à direita no azimute de **176°26'38"** com uma distância de **14,28 m** do lado esquerdo até o vértice **3** de coordenada (EX: **532.019,2538** NY: **8.613.063,1753**), confrontando com **Lote 80**, daí deflete à esquerda no azimute de **176°26'38"** com uma distância de **5,02 m** do lado esquerdo até o vértice **4** de coordenada (EX: **532.019,5654** NY: **8.613.058,1611**), confrontando com **Área Remanescente**, daí deflete à direita no azimute de **268°51'24"** com uma distância de **11,02 m** ao fundo até o vértice **5** de coordenada (EX: **532.008,5429** NY: **8.613.057,9411**), confrontando com **Área Remanescente**, daí deflete à direita no azimute de **358°29'47"** com uma distância de **5,63 m** do lado direito até o vértice **6** de coordenada (EX: **532.008,3951** NY: **8.613.063,5707**), confrontando com **Área Remanescente**, daí deflete à direita no azimute de **88°01'47"** com uma distância de **2,69 m** do lado direito até o vértice **7** de coordenada (EX: **532.011,0831** NY: **8.613.063,6632**), confrontando com **Lote 82**, daí deflete à esquerda no azimute de **358°15'04"** com uma distância de **13,56 m** do lado direito até o vértice **1** de coordenada (EX: **532.010,6692** NY: **8.613.077,2182**), confrontando com **Lote 82**.

Descrição Perimétrica

Pontos	Coordenadas X	Coordenadas Y	Azimute	Distância	
001	002	532.018,3678	8.613.077,4320	88°24'32"	7,702 m
002	003	532.019,2538	8.613.063,1753	176°26'38"	14,284 m
003	004	532.019,5654	8.613.058,1611	176°26'38"	5,024 m
004	005	532.008,5429	8.613.057,9411	268°51'24"	11,025 m
005	006	532.008,3951	8.613.063,5707	358°29'47"	5,632 m
006	007	532.011,0831	8.613.063,6632	88°01'47"	2,690 m
007	001	532.010,6692	8.613.077,2182	358°15'04"	13,561 m

Santo Amaro - Ba, Segunda-feira, 22 de Janeiro de 2024.


Fabio de Mello Lopes

Engenheiro Agrimensor

CREA:72566/D BA

ART: BA20230479011

Memorial Descritivo

Quadra 72	Lote 82	Área Total: 132,28 metros ²	Perímetro: 46,67 metros
Beneficiário: Município de Santo Amaro			Município: Santo Amaro BA

O Lote de terreno sob nº 82, localizado no Bairro Candolândia, na quadra formada pela **Rua H, Caminho R, Travessa L, Rua L, Rua G, Escadaria 01 e Rua D**, localizado na esquina da Rua L, de formato irregular, abrangendo uma área de **132,28** (cento e trinta e dois metros quadrados e vinte e oito decímetros quadrados) e um perímetro de **46,67 m**.

Para quem da Rua L olha para o lote 82 inicia-se a descrição no vértice **1** na coordenada (EX: **532.001,2659** NY: **8.613.076,9738**), no azimute de **88°30'40"** com uma distância de **9,41 m** de frente até o vértice **2** de coordenada (EX: **532.010,6692** NY: **8.613.077,2182**), confrontando com **Rua L**, daí deflete à direita no azimute de **178°15'04"** com uma distância de **13,56 m** do lado esquerdo até o vértice **3** de coordenada (EX: **532.011,0831** NY: **8.613.063,6632**), confrontando com **Lote 81**, daí deflete à direita no azimute de **268°01'47"** com uma distância de **2,69 m** ao fundo até o vértice **4** de coordenada (EX: **532.008,3951** NY: **8.613.063,5707**), confrontando com **Lote 81**, daí deflete à direita no azimute de **268°01'48"** com uma distância de **7,35 m** ao fundo até o vértice **5** de coordenada (EX: **532.001,0459** NY: **8.613.063,3179**), confrontando com **Área Remanescente**, daí deflete à direita no azimute de **0°55'20"** com uma distância de **12,15 m** do lado direito até o vértice **6** de coordenada (EX: **532.001,2414** NY: **8.613.075,4646**), confrontando com **Lote 83**, daí deflete à direita no azimute de **0°55'40"** com uma distância de **1,51 m** do lado direito até o vértice **1** de coordenada (EX: **532.001,2659** NY: **8.613.076,9738**), confrontando com **Rua L**.

Descrição Perimétrica

Pontos	Coordenadas X	Coordenadas Y	Azimute	Distância	
001	002	532.010,6692	8.613.077,2182	88°30'40"	9,406 m
002	003	532.011,0831	8.613.063,6632	178°15'04"	13,561 m
003	004	532.008,3951	8.613.063,5707	268°01'47"	2,690 m
004	005	532.001,0459	8.613.063,3179	268°01'48"	7,354 m
005	006	532.001,2414	8.613.075,4646	0°55'20"	12,148 m
006	001	532.001,2659	8.613.076,9738	0°55'40"	1,509 m

Santo Amaro - Ba, Segunda-feira, 22 de Janeiro de 2024.


Fábio de Mello Lopes

Engenheiro Agrimensor

CREA:72566/D BA

ART: BA20230479011

Memorial Descritivo

Quadra 72	Lote 83	Área Total: 57,91 metros ²	Perímetro: 33,79 metros
Beneficiário: Município de Santo Amaro			Município: Santo Amaro BA

O Lote de terreno sob nº 83, localizado no Bairro Candolândia, na quadra formada pela **Rua H, Caminho R, Travessa L, Rua L, Rua G, Escadaria 01 e Rua D**, distante 1,51 m da esquina da Rua L, de formato irregular, abrangendo uma área de **57,91** (cinquenta e sete metros quadrados e noventa e um decímetros quadrados) e um perímetro de **33,79 m**.

Para quem da Rua L olha para o lote 83 inicia-se a descrição no vértice **1** na coordenada (EX: **531.996,3840** NY: **8.613.075,1958**), no azimute de **86°49'55"** com uma distância de **4,86 m** de frente até o vértice **2** de coordenada (EX: **532.001,2414** NY: **8.613.075,4646**), confrontando com **Rua L**, daí deflete à direita no azimute de **180°55'20"** com uma distância de **12,15 m** do lado esquerdo até o vértice **3** de coordenada (EX: **532.001,0459** NY: **8.613.063,3179**), confrontando com **Lote 82**, daí deflete à direita no azimute de **267°37'24"** com uma distância de **4,71 m** ao fundo até o vértice **4** de coordenada (EX: **531.996,3351** NY: **8.613.063,1224**), confrontando com **Área Remanescente**, daí deflete à direita no azimute de **0°13'56"** com uma distância de **12,07 m** do lado direito até o vértice **1** de coordenada (EX: **531.996,3840** NY: **8.613.075,1958**), confrontando com **Lote 84**.

Descrição Perimétrica

Pontos		Coordenadas X	Coordenadas Y	Azimute	Distância
001	002	532.001,2414	8.613.075,4646	86°49'55"	4,865 m
002	003	532.001,0459	8.613.063,3179	180°55'20"	12,148 m
003	004	531.996,3351	8.613.063,1224	267°37'24"	4,715 m
004	001	531.996,3840	8.613.075,1958	0°13'56"	12,073 m

Santo Amaro - Ba, Segunda-feira, 22 de Janeiro de 2024.



Fabio de Mello Lopes

Engenheiro Agrimensor

CREA:72566/D BA

ART: BA20230479011

Memorial Descritivo

Quadra 72	Lote 84	Área Total: 113,41 metros ²	Perímetro: 42,95 metros
Beneficiário: Município de Santo Amaro			Município: Santo Amaro BA

O Lote de terreno sob nº 84, localizado no Bairro Candolândia, na quadra formada pela **Rua H, Caminho R, Travessa L, Rua L, Rua G, Escadaria 01 e Rua D**, distante 1,30 m da esquina da Rua L, de formato irregular, abrangendo uma área de **113,41** (cento e treze metros quadrados e quarenta e um décimos quadrados) e um perímetro de **42,95 m**.

Para quem da Rua L olha para o lote 84 inicia-se a descrição no vértice **1** na coordenada (EX: **531.986,6833** NY: **8.613.074,7548**), no azimute de **87°23'50"** com uma distância de **9,71 m** de frente até o vértice **2** de coordenada (EX: **531.996,3840** NY: **8.613.075,1958**), confrontando com **Rua L**, daí deflete à direita no azimute de **180°13'56"** com uma distância de **12,07 m** do lado esquerdo até o vértice **3** de coordenada (EX: **531.996,3351** NY: **8.613.063,1224**), confrontando com **Lote 83**, daí deflete à direita no azimute de **267°13'20"** com uma distância de **9,08 m** ao fundo até o vértice **4** de coordenada (EX: **531.987,2679** NY: **8.613.062,6825**), confrontando com **Área Remanescente**, daí deflete à direita no azimute de **357°13'39"** com uma distância de **12,09 m** do lado direito até o vértice **1** de coordenada (EX: **531.986,6833** NY: **8.613.074,7548**), confrontando com **Lote 85**.

Descrição Perimétrica

Pontos	Coordenadas X	Coordenadas Y	Azimute	Distância
001 002	531.996,3840	8.613.075,1958	87°23'50"	9,711 m
002 003	531.996,3351	8.613.063,1224	180°13'56"	12,073 m
003 004	531.987,2679	8.613.062,6825	267°13'20"	9,078 m
004 001	531.986,6833	8.613.074,7548	357°13'39"	12,086 m

Santo Amaro - Ba, Segunda-feira, 22 de Janeiro de 2024.



Fabio de Mello Lopes

Engenheiro Agrimensor

CREA:72566/D BA

ART: BA20230479011

Memorial Descritivo

Quadra 72	Lote 85	Área Total: 86,65 metros ²	Perímetro: 39,75 metros
Beneficiário: Município de Santo Amaro			Município: Santo Amaro BA

O Lote de terreno sob nº 85, localizado no Bairro Candolândia, na quadra formada pela **Rua H, Caminho R, Travessa L, Rua L, Rua G, Escadaria 01 e Rua D**, localizado na esquina da Rua L, de formato irregular, abrangendo uma área de **86,65** (oitenta e seis metros quadrados e sessenta e cinco decímetros quadrados) e um perímetro de **39,75 m**.

Para quem da Rua L olha para o lote 85 inicia-se a descrição no vértice **1** na coordenada (EX: **531.980,1925** NY: **8.613.075,6357**), no azimute de **86°14'51"** com uma distância de **6,44 m** de frente até o vértice **2** de coordenada (EX: **531.986,6202** NY: **8.613.076,0573**), confrontando com **Rua L**, daí deflete à direita no azimute de **177°13'41"** com uma distância de **1,30 m** do lado esquerdo até o vértice **3** de coordenada (EX: **531.986,6833** NY: **8.613.074,7548**), confrontando com **Rua L**, daí deflete à esquerda no azimute de **177°13'39"** com uma distância de **12,09 m** do lado esquerdo até o vértice **4** de coordenada (EX: **531.987,2679** NY: **8.613.062,6825**), confrontando com **Lote 84**, daí deflete à direita no azimute de **265°50'01"** com uma distância de **6,48 m** ao fundo até o vértice **5** de coordenada (EX: **531.980,8096** NY: **8.613.062,2120**), confrontando com **Área Remanescente**, daí deflete à direita no azimute de **357°20'34"** com uma distância de **11,07 m** do lado direito até o vértice **6** de coordenada (EX: **531.980,2963** NY: **8.613.073,2711**), confrontando com **Lote 86**, daí deflete à direita no azimute de **357°29'06"** com uma distância de **2,37 m** do lado direito até o vértice **1** de coordenada (EX: **531.980,1925** NY: **8.613.075,6357**), confrontando com **Rua L**.

Descrição Perimétrica

Pontos	Coordenadas X	Coordenadas Y	Azimute	Distância	
001	002	531.986,6202	8.613.076,0573	86°14'51"	6,442 m
002	003	531.986,6833	8.613.074,7548	177°13'41"	1,304 m
003	004	531.987,2679	8.613.062,6825	177°13'39"	12,086 m
004	005	531.980,8096	8.613.062,2120	265°50'01"	6,475 m
005	006	531.980,2963	8.613.073,2711	357°20'34"	11,071 m
006	001	531.980,1925	8.613.075,6357	357°29'06"	2,367 m

Santo Amaro - Ba, Segunda-feira, 22 de Janeiro de 2024.


Fábio de Mello Lopes

Engenheiro Agrimensor

CREA:72566/D BA

ART: BA20230479011

Memorial Descritivo

Quadra 72	Lote 86	Área Total: 73,40 metros ²	Perímetro: 38,31 metros
Beneficiário: Município de Santo Amaro			Município: Santo Amaro BA

O Lote de terreno sob nº 86, localizado no Bairro Candolândia, na quadra formada pela **Rua H, Caminho R, Travessa L, Rua L, Rua G, Escadaria 01 e Rua D**, distante 1,64 m da esquina da Rua L, de formato irregular, abrangendo uma área de **73,40** (setenta e três metros quadrados e quarenta décimos quadrados) e um perímetro de **38,31 m**.

Para quem da Rua L olha para o lote 86 inicia-se a descrição no vértice **1** na coordenada (EX: **531.974,3941** NY: **8.613.072,8731**), no azimute de **86°08'29"** com uma distância de **5,92 m** de frente até o vértice **2** de coordenada (EX: **531.980,2963** NY: **8.613.073,2711**), confrontando com **Rua L**, daí deflete à direita no azimute de **177°20'34"** com uma distância de **11,07 m** do lado esquerdo até o vértice **3** de coordenada (EX: **531.980,8096** NY: **8.613.062,2120**), confrontando com **Lote 85**, daí deflete à direita no azimute de **232°16'44"** com uma distância de **6,58 m** ao fundo até o vértice **4** de coordenada (EX: **531.975,6038** NY: **8.613.058,1855**), confrontando com **Área Remanescente**, daí deflete à direita no azimute de **355°17'29"** com uma distância de **14,74 m** do lado direito até o vértice **1** de coordenada (EX: **531.974,3941** NY: **8.613.072,8731**), confrontando com **Lote 87**.

Descrição Perimétrica

Pontos	Coordenadas X	Coordenadas Y	Azimute	Distância
001 002	531.980,2963	8.613.073,2711	86°08'29"	5,916 m
002 003	531.980,8096	8.613.062,2120	177°20'34"	11,071 m
003 004	531.975,6038	8.613.058,1855	232°16'44"	6,581 m
004 001	531.974,3941	8.613.072,8731	355°17'29"	14,737 m

Santo Amaro - Ba, Segunda-feira, 22 de Janeiro de 2024.


Fabio de Mello Lopes

Engenheiro Agrimensor

CREA:72566/D BA

ART: BA20230479011

Memorial Descritivo

Quadra 72	Lote 87	Área Total: 89,56 metros ²	Perímetro: 43,70 metros
Beneficiário: Município de Santo Amaro			Município: Santo Amaro BA

O Lote de terreno sob nº 87, localizado no Bairro Candolândia, na quadra formada pela **Rua H, Caminho R, Travessa L, Rua L, Rua G, Escadaria 01 e Rua D**, localizado na esquina da Rua L, de formato irregular, abrangendo uma área de **89,56** (oitenta e nove metros quadrados e cinquenta e seis decímetros quadrados) e um perímetro de **43,70 m**.

Para quem da Rua L olha para o lote 87 inicia-se a descrição no vértice **1** na coordenada (EX: **531.968,6898** NY: **8.613.074,1873**), no azimute de **86°43'54"** com uma distância de **5,58 m** de frente até o vértice **2** de coordenada (EX: **531.974,2597** NY: **8.613.074,5054**), confrontando com **Rua L**, daí deflete à direita no azimute de **175°17'32"** com uma distância de **1,64 m** do lado esquerdo até o vértice **3** de coordenada (EX: **531.974,3941** NY: **8.613.072,8731**), confrontando com **Rua L**, daí deflete à esquerda no azimute de **175°17'29"** com uma distância de **14,74 m** do lado esquerdo até o vértice **4** de coordenada (EX: **531.975,6038** NY: **8.613.058,1855**), confrontando com **Lote 86**, daí deflete à direita no azimute de **266°54'05"** com uma distância de **5,37 m** ao fundo até o vértice **5** de coordenada (EX: **531.970,2423** NY: **8.613.057,8953**), confrontando com **Área Remanescente**, daí deflete à direita no azimute de **354°33'24"** com uma distância de **16,37 m** do lado direito até o vértice **1** de coordenada (EX: **531.968,6898** NY: **8.613.074,1873**), confrontando com **Lote 88**.

Descrição Perimétrica

Pontos	Coordenadas X	Coordenadas Y	Azimute	Distância
001	002	531.974,2597	86°43'54"	5,579 m
002	003	531.974,3941	175°17'32"	1,638 m
003	004	531.975,6038	175°17'29"	14,737 m
004	005	531.970,2423	266°54'05"	5,369 m
005	001	531.968,6898	354°33'24"	16,366 m

Santo Amaro - Ba, Segunda-feira, 22 de Janeiro de 2024.


Fabio de Mello Lopes

Engenheiro Agrimensor

CREA:72566/D BA

ART: BA20230479011

Memorial Descritivo

Quadra 72	Lote 88	Área Total: 70,49 metros ²	Perímetro: 41,27 metros
Beneficiário: Município de Santo Amaro			Município: Santo Amaro BA

O Lote de terreno sob nº 88, localizado no Bairro Candolândia, na quadra formada pela **Rua H, Caminho R, Travessa L, Rua L, Rua G, Escadaria 01 e Rua D**, distante 0,00 m da esquina da Rua L, de formato irregular, abrangendo uma área de **70,49** (setenta metros quadrados e quarenta e nove decímetros quadrados) e um perímetro de **41,27 m**.

Para quem da Rua L olha para o lote 88 inicia-se a descrição no vértice **1** na coordenada (EX: **531.964,3767** NY: **8.613.073,8974**), no azimute de **86°09'17"** com uma distância de **4,32 m** de frente até o vértice **2** de coordenada (EX: **531.968,6898** NY: **8.613.074,1873**), confrontando com **Rua L**, daí deflete à direita no azimute de **174°33'24"** com uma distância de **16,37 m** do lado esquerdo até o vértice **3** de coordenada (EX: **531.970,2423** NY: **8.613.057,8953**), confrontando com **Lote 87**, daí deflete à direita no azimute de **267°42'15"** com uma distância de **4,33 m** ao fundo até o vértice **4** de coordenada (EX: **531.965,9157** NY: **8.613.057,7218**), confrontando com **Área Remanescente**, daí deflete à direita no azimute de **354°33'55"** com uma distância de **16,25 m** do lado direito até o vértice **1** de coordenada (EX: **531.964,3767** NY: **8.613.073,8974**), confrontando com **Lote 89**.

Descrição Perimétrica

Pontos		Coordenadas X	Coordenadas Y	Azimute	Distância
001	002	531.968,6898	8.613.074,1873	86°09'17"	4,323 m
002	003	531.970,2423	8.613.057,8953	174°33'24"	16,366 m
003	004	531.965,9157	8.613.057,7218	267°42'15"	4,330 m
004	001	531.964,3767	8.613.073,8974	354°33'55"	16,249 m

Santo Amaro - Ba, Segunda-feira, 22 de Janeiro de 2024.



Fabio de Mello Lopes

Engenheiro Agrimensor

CREA:72566/D BA

ART: BA20230479011

Memorial Descritivo

Quadra 72	Lote 89	Área Total: 92,76 metros ²	Perímetro: 46,30 metros
Beneficiário: Município de Santo Amaro			Município: Santo Amaro BA

O Lote de terreno sob nº 89, localizado no Bairro Candolândia, na quadra formada pela **Rua H, Caminho R, Travessa L, Rua L, Rua G, Escadaria 01 e Rua D**, localizado na esquina da Rua L, de formato irregular, abrangendo uma área de **92,76** (noventa e dois metros quadrados e setenta e seis décimos quadrados) e um perímetro de **46,30 m**.

Para quem da Rua L olha para o lote 89 inicia-se a descrição no vértice **1** na coordenada (EX: **531.959,5315** NY: **8.613.073,6041**), no azimute de **86°32'11"** com uma distância de **4,85 m** de frente até o vértice **2** de coordenada (EX: **531.964,3767** NY: **8.613.073,8974**), confrontando com **Rua L**, daí deflete à direita no azimute de **174°33'55"** com uma distância de **16,25 m** do lado esquerdo até o vértice **3** de coordenada (EX: **531.965,9157** NY: **8.613.057,7218**), confrontando com **Lote 88**, daí deflete à esquerda no azimute de **174°33'52"** com uma distância de **1,81 m** do lado esquerdo até o vértice **4** de coordenada (EX: **531.966,0875** NY: **8.613.055,9156**), confrontando com **Área Remanescente**, daí deflete à direita no azimute de **266°01'39"** com uma distância de **5,29 m** ao fundo até o vértice **5** de coordenada (EX: **531.960,8085** NY: **8.613.055,5491**), confrontando com **Área Remanescente**, daí deflete à direita no azimute de **355°10'43"** com uma distância de **8,58 m** do lado direito até o vértice **6** de coordenada (EX: **531.960,0875** NY: **8.613.064,0969**), confrontando com **Área Remanescente**, daí deflete à direita no azimute de **356°39'11"** com uma distância de **9,52 m** do lado direito até o vértice **1** de coordenada (EX: **531.959,5315** NY: **8.613.073,6041**), confrontando com **Lote 90**.

Descrição Perimétrica

Pontos	Coordenadas X	Coordenadas Y	Azimute	Distância
001	002	531.964,3767	86°32'11"	4,854 m
002	003	531.965,9157	174°33'55"	16,249 m
003	004	531.966,0875	174°33'52"	1,814 m
004	005	531.960,8085	266°01'39"	5,292 m
005	006	531.960,0875	355°10'43"	8,578 m
006	001	531.959,5315	356°39'11"	9,523 m

Santo Amaro - Ba, Segunda-feira, 22 de Janeiro de 2024.


Fábio de Mello Lopes

Engenheiro Agrimensor

CREA:72566/D BA

ART: BA20230479011

Memorial Descritivo

Quadra 72	Lote 90	Área Total: 101,74 metros ²	Perímetro: 43,67 metros
Beneficiário: Município de Santo Amaro			Município: Santo Amaro BA

O Lote de terreno sob nº 90, localizado no Bairro Candolândia, na quadra formada pela **Rua H, Caminho R, Travessa L, Rua L, Rua G, Escadaria 01 e Rua D**, localizado na esquina da Rua L, de formato irregular, abrangendo uma área de **101,74** (cento e um metros quadrados e setenta e quatro decímetros quadrados) e um perímetro de **43,67 m**.

Para quem da Rua L olha para o lote 90 inicia-se a descrição no vértice **1** na coordenada (EX: **531.951,6862** NY: **8.613.073,0909**), no azimute de **86°15'25"** com uma distância de **7,86 m** de frente até o vértice **2** de coordenada (EX: **531.959,5315** NY: **8.613.073,6041**), confrontando com **Rua L**, daí deflete à direita no azimute de **176°39'11"** com uma distância de **9,52 m** do lado esquerdo até o vértice **3** de coordenada (EX: **531.960,0875** NY: **8.613.064,0969**), confrontando com **Lote 89**, daí deflete à direita no azimute de **267°22'58"** com uma distância de **1,07 m** do lado esquerdo até o vértice **4** de coordenada (EX: **531.959,0182** NY: **8.613.064,0481**), confrontando com **Área Remanescente**, daí deflete à esquerda no azimute de **174°39'54"** com uma distância de **4,73 m** do lado esquerdo até o vértice **5** de coordenada (EX: **531.959,4581** NY: **8.613.059,3373**), confrontando com **Área Remanescente**, daí deflete à direita no azimute de **265°11'54"** com uma distância de **6,13 m** ao fundo até o vértice **6** de coordenada (EX: **531.953,3481** NY: **8.613.058,8240**), confrontando com **Área Remanescente**, daí deflete à direita no azimute de **353°21'20"** com uma distância de **1,43 m** do lado direito até o vértice **7** de coordenada (EX: **531.953,1822** NY: **8.613.060,2486**), confrontando com **Área Remanescente**, daí deflete à direita no azimute de **353°21'20"** com uma distância de **12,93 m** do lado direito até o vértice **1** de coordenada (EX: **531.951,6862** NY: **8.613.073,0909**), confrontando com **Lote 91**.

Descrição Perimétrica

Pontos	Coordenadas X	Coordenadas Y	Azimute	Distância
001	002	531.959,5315	86°15'25"	7,862 m
002	003	531.960,0875	176°39'11"	9,523 m
003	004	531.959,0182	267°22'58"	1,070 m
004	005	531.959,4581	174°39'54"	4,731 m
005	006	531.953,3481	265°11'54"	6,132 m
006	007	531.953,1822	353°21'20"	1,434 m
007	001	531.951,6862	353°21'20"	12,929 m

Santo Amaro - Ba, Segunda-feira, 22 de Janeiro de 2024.


Fabio de Mello Lopes

Engenheiro Agrimensor
CREA:72566/D BA
ART: BA20230479011

Memorial Descritivo

Quadra 72	Lote 91	Área Total: 118,28 metros ²	Perímetro: 44,86 metros
Beneficiário: Município de Santo Amaro			Município: Santo Amaro BA

O Lote de terreno sob nº 91, localizado no Bairro Candolândia, na quadra formada pela **Rua H, Caminho R, Travessa L, Rua L, Rua G, Escadaria 01 e Rua D**, distante 0,00 m da esquina da Rua L, de formato irregular, abrangendo uma área de **118,28** (cento e dezoito metros quadrados e vinte e oito decímetros quadrados) e um perímetro de **44,86 m**.

Para quem da Rua L olha para o lote 91 inicia-se a descrição no vértice **1** na coordenada (EX: **531.943,0833** NY: **8.613.072,5135**), no azimute de **86°09'37"** com uma distância de **8,62 m** de frente até o vértice **2** de coordenada (EX: **531.951,6862** NY: **8.613.073,0909**), confrontando com **Rua L**, daí deflete à direita no azimute de **173°21'20"** com uma distância de **12,93 m** do lado esquerdo até o vértice **3** de coordenada (EX: **531.953,1822** NY: **8.613.060,2486**), confrontando com **Lote 90**, daí deflete à direita no azimute de **267°50'48"** com uma distância de **9,91 m** ao fundo até o vértice **4** de coordenada (EX: **531.943,2751** NY: **8.613.059,8762**), confrontando com **Área Remanescente**, daí deflete à direita no azimute de **356°03'13"** com uma distância de **6,69 m** do lado direito até o vértice **5** de coordenada (EX: **531.942,8145** NY: **8.613.066,5532**), confrontando com **Lote 92**, daí deflete à direita no azimute de **86°51'19"** com uma distância de **0,77 m** do lado direito até o vértice **6** de coordenada (EX: **531.943,5877** NY: **8.613.066,5957**), confrontando com **Lote 92**, daí deflete à esquerda no azimute de **355°07'41"** com uma distância de **5,94 m** do lado direito até o vértice **1** de coordenada (EX: **531.943,0833** NY: **8.613.072,5135**), confrontando com **Lote 92**.

Descrição Perimétrica

Pontos	Coordenadas X	Coordenadas Y	Azimute	Distância	
001	002	531.951,6862	8.613.073,0909	86°09'37"	8,622 m
002	003	531.953,1822	8.613.060,2486	173°21'20"	12,929 m
003	004	531.943,2751	8.613.059,8762	267°50'48"	9,914 m
004	005	531.942,8145	8.613.066,5532	356°03'13"	6,693 m
005	006	531.943,5877	8.613.066,5957	86°51'19"	0,774 m
006	001	531.943,0833	8.613.072,5135	355°07'41"	5,939 m

Santo Amaro - Ba, Segunda-feira, 22 de Janeiro de 2024.



Fábio de Mello Lopes

Engenheiro Agrimensor

CREA:72566/D BA

ART: BA20230479011

Memorial Descritivo

Quadra 72	Lote 92	Área Total: 92,92 metros ²	Perímetro: 43,23 metros
Beneficiário: Município de Santo Amaro			Município: Santo Amaro BA

O Lote de terreno sob nº 92, localizado no Bairro Candolândia, na quadra formada pela **Rua H, Caminho R, Travessa L, Rua L, Rua G, Escadaria 01 e Rua D**, localizado na esquina da Rua L, de formato irregular, abrangendo uma área de **92,92** (noventa e dois metros quadrados e noventa e dois décimos quadrados) e um perímetro de **43,23 m**.

Para quem da Rua L olha para o lote 92 inicia-se a descrição no vértice **1** na coordenada (EX: **531.936,2279** NY: **8.613.071,3770**), no azimute de **86°07'32"** com uma distância de **6,15 m** de frente até o vértice **2** de coordenada (EX: **531.942,3623** NY: **8.613.071,7925**), confrontando com **Rua L**, daí deflete à esquerda no azimute de **355°36'07"** com uma distância de **0,64 m** de frente até o vértice **3** de coordenada (EX: **531.942,3135** NY: **8.613.072,4279**), confrontando com **Rua L**, daí deflete à direita no azimute de **83°39'32"** com uma distância de **0,77 m** de frente até o vértice **4** de coordenada (EX: **531.943,0833** NY: **8.613.072,5135**), confrontando com **Rua L**, daí deflete à direita no azimute de **175°07'41"** com uma distância de **5,94 m** do lado esquerdo até o vértice **5** de coordenada (EX: **531.943,5877** NY: **8.613.066,5957**), confrontando com **Lote 91**, daí deflete à direita no azimute de **266°51'19"** com uma distância de **0,77 m** do lado esquerdo até o vértice **6** de coordenada (EX: **531.942,8145** NY: **8.613.066,5532**), confrontando com **Lote 91**, daí deflete à esquerda no azimute de **176°03'13"** com uma distância de **6,69 m** do lado esquerdo até o vértice **7** de coordenada (EX: **531.943,2751** NY: **8.613.059,8762**), confrontando com **Lote 91**, daí deflete à esquerda no azimute de **176°03'12"** com uma distância de **1,83 m** do lado esquerdo até o vértice **8** de coordenada (EX: **531.943,4010** NY: **8.613.058,0511**), confrontando com **Área Remanescente**, daí deflete à direita no azimute de **265°27'24"** com uma distância de **6,58 m** ao fundo até o vértice **9** de coordenada (EX: **531.936,8414** NY: **8.613.057,5299**), confrontando com **Área Remanescente**, daí deflete à direita no azimute de **357°27'48"** com uma distância de **13,86 m** do lado direito até o vértice **1** de coordenada (EX: **531.936,2279** NY: **8.613.071,3770**), confrontando com **Lote 93**.

Descrição Perimétrica

Pontos	Coordenadas X	Coordenadas Y	Azimute	Distância	
001	002	531.942,3623	8.613.071,7925	86°07'32"	6,149 m
002	003	531.942,3135	8.613.072,4279	355°36'07"	0,637 m
003	004	531.943,0833	8.613.072,5135	83°39'32"	0,775 m
004	005	531.943,5877	8.613.066,5957	175°07'41"	5,939 m
005	006	531.942,8145	8.613.066,5532	266°51'19"	0,774 m
006	007	531.943,2751	8.613.059,8762	176°03'13"	6,693 m
007	008	531.943,4010	8.613.058,0511	176°03'12"	1,829 m
008	009	531.936,8414	8.613.057,5299	265°27'24"	6,580 m
009	001	531.936,2279	8.613.071,3770	357°27'48"	13,861 m

Santo Amaro - Ba, Segunda-feira, 22 de Janeiro de 2024.


Fabio de Mello Lopes

Engenheiro Agrimensor
CREA: 72566/D BA
ART: BA20230479011

Memorial Descritivo

Quadra 72	Lote 93	Área Total: 117,59 metros ²	Perímetro: 46,12 metros
Beneficiário: Município de Santo Amaro			Município: Santo Amaro BA

O Lote de terreno sob nº 93, localizado no Bairro Candolândia, na quadra formada pela **Rua H, Caminho R, Travessa L, Rua L, Rua G, Escadaria 01 e Rua D**, localizado na esquina da Rua L, de formato irregular, abrangendo uma área de **117,59** (cento e dezessete metros quadrados e cinquenta e nove décimos quadrados) e um perímetro de **46,12 m**.

Para quem da Rua L olha para o lote 93 inicia-se a descrição no vértice **1** na coordenada (EX: **531.928,4865** NY: **8.613.070,9065**), no azimute de **86°31'20"** com uma distância de **7,76 m** de frente até o vértice **2** de coordenada (EX: **531.936,2279** NY: **8.613.071,3770**), confrontando com **Rua L**, daí deflete à direita no azimute de **177°27'48"** com uma distância de **13,86 m** do lado esquerdo até o vértice **3** de coordenada (EX: **531.936,8414** NY: **8.613.057,5299**), confrontando com **Lote 92**, daí deflete à esquerda no azimute de **177°27'46"** com uma distância de **1,60 m** do lado esquerdo até o vértice **4** de coordenada (EX: **531.936,9122** NY: **8.613.055,9309**), confrontando com **Área Remanescente**, daí deflete à direita no azimute de **266°52'01"** com uma distância de **7,49 m** ao fundo até o vértice **5** de coordenada (EX: **531.929,4336** NY: **8.613.055,5216**), confrontando com **Área Remanescente**, daí deflete à direita no azimute de **356°44'53"** com uma distância de **2,15 m** do lado direito até o vértice **6** de coordenada (EX: **531.929,3114** NY: **8.613.057,6723**), confrontando com **Área Remanescente**, daí deflete à esquerda no azimute de **356°26'01"** com uma distância de **13,26 m** do lado direito até o vértice **1** de coordenada (EX: **531.928,4865** NY: **8.613.070,9065**), confrontando com **Lote 94**.

Descrição Perimétrica

Pontos	Coordenadas X	Coordenadas Y	Azimute	Distância
001 002	531.936,2279	8.613.071,3770	86°31'20"	7,756 m
002 003	531.936,8414	8.613.057,5299	177°27'48"	13,861 m
003 004	531.936,9122	8.613.055,9309	177°27'46"	1,601 m
004 005	531.929,4336	8.613.055,5216	266°52'01"	7,490 m
005 006	531.929,3114	8.613.057,6723	356°44'53"	2,154 m
006 001	531.928,4865	8.613.070,9065	356°26'01"	13,260 m

Santo Amaro - Ba, Segunda-feira, 22 de Janeiro de 2024.


Fábio de Mello Lopes

Engenheiro Agrimensor
CREA:72566/D BA
ART: BA20230479011

Memorial Descritivo

Quadra 72	Lote 94	Área Total: 90,87 metros ²	Perímetro: 40,25 metros
Beneficiário: Município de Santo Amaro			Município: Santo Amaro BA

O Lote de terreno sob nº 94, localizado no Bairro Candolândia, na quadra formada pela **Rua H, Caminho R, Travessa L, Rua L, Rua G, Escadaria 01 e Rua D**, distante 0,00 m da esquina da Rua L, de formato irregular, abrangendo uma área de **90,87** (noventa metros quadrados e oitenta e sete décimos quadrados) e um perímetro de **40,25 m**.

Para quem da Rua L olha para o lote 94 inicia-se a descrição no vértice **1** na coordenada (EX: **531.921,2767** NY: **8.613.070,5644**), no azimute de **87°16'59"** com uma distância de **7,22 m** de frente até o vértice **2** de coordenada (EX: **531.928,4865** NY: **8.613.070,9065**), confrontando com **Rua L**, daí deflete à direita no azimute de **176°26'01"** com uma distância de **13,26 m** do lado esquerdo até o vértice **3** de coordenada (EX: **531.929,3114** NY: **8.613.057,6723**), confrontando com **Lote 93**, daí deflete à direita no azimute de **267°20'59"** com uma distância de **6,49 m** ao fundo até o vértice **4** de coordenada (EX: **531.922,8239** NY: **8.613.057,3720**), confrontando com **Área Remanescente**, daí deflete à direita no azimute de **353°18'40"** com uma distância de **13,28 m** do lado direito até o vértice **1** de coordenada (EX: **531.921,2767** NY: **8.613.070,5644**), confrontando com **Lote 95**.

Descrição Perimétrica

Pontos		Coordenadas X	Coordenadas Y	Azimute	Distância
001	002	531.928,4865	8.613.070,9065	87°16'59"	7,218 m
002	003	531.929,3114	8.613.057,6723	176°26'01"	13,260 m
003	004	531.922,8239	8.613.057,3720	267°20'59"	6,494 m
004	001	531.921,2767	8.613.070,5644	353°18'40"	13,283 m

Santo Amaro - Ba, Segunda-feira, 22 de Janeiro de 2024.


Fabio de Mello Lopes

Engenheiro Agrimensor
CREA:72566/D BA
ART: BA20230479011

Memorial Descritivo

Quadra 72	Lote 95	Área Total: 87,05 metros ²	Perímetro: 43,51 metros
Beneficiário: Município de Santo Amaro			Município: Santo Amaro BA

O Lote de terreno sob nº 95, localizado no Bairro Candolândia, na quadra formada pela **Rua H, Caminho R, Travessa L, Rua L, Rua G, Escadaria 01 e Rua D**, localizado na esquina da Rua L, de formato irregular, abrangendo uma área de **87,05** (oitenta e sete metros quadrados e cinco décimos quadrados) e um perímetro de **43,51 m**.

Para quem da Rua L olha para o lote 95 inicia-se a descrição no vértice **1** na coordenada (EX: **531.916,0632** NY: **8.613.070,2164**), no azimute de **86°10'52"** com uma distância de **5,23 m** de frente até o vértice **2** de coordenada (EX: **531.921,2767** NY: **8.613.070,5644**), confrontando com **Rua L**, daí deflete à direita no azimute de **173°18'40"** com uma distância de **13,28 m** do lado esquerdo até o vértice **3** de coordenada (EX: **531.922,8239** NY: **8.613.057,3720**), confrontando com **Lote 94**, daí deflete à direita no azimute de **173°18'40"** com uma distância de **3,24 m** do lado esquerdo até o vértice **4** de coordenada (EX: **531.923,2014** NY: **8.613.054,1529**), confrontando com **Área Remanescente**, daí deflete à direita no azimute de **267°23'07"** com uma distância de **5,36 m** ao fundo até o vértice **5** de coordenada (EX: **531.917,8490** NY: **8.613.053,9085**), confrontando com **Área Remanescente**, daí deflete à direita no azimute de **353°39'46"** com uma distância de **6,06 m** do lado direito até o vértice **6** de coordenada (EX: **531.917,1799** NY: **8.613.059,9330**), confrontando com **Área Remanescente**, daí deflete à direita no azimute de **353°48'07"** com uma distância de **10,34 m** do lado direito até o vértice **1** de coordenada (EX: **531.916,0632** NY: **8.613.070,2164**), confrontando com **Lote 96**.

Descrição Perimétrica

Pontos	Coordenadas X	Coordenadas Y	Azimute	Distância	
001	002	531.921,2767	8.613.070,5644	86°10'52"	5,225 m
002	003	531.922,8239	8.613.057,3720	173°18'40"	13,283 m
003	004	531.923,2014	8.613.054,1529	173°18'40"	3,241 m
004	005	531.917,8490	8.613.053,9085	267°23'07"	5,358 m
005	006	531.917,1799	8.613.059,9330	353°39'46"	6,062 m
006	001	531.916,0632	8.613.070,2164	353°48'07"	10,344 m

Santo Amaro - Ba, Segunda-feira, 22 de Janeiro de 2024.


Fabio de Mello Lopes

Engenheiro Agrimensor

CREA:72566/D BA

ART: BA20230479011

Memorial Descritivo

Quadra 72	Lote 96	Área Total: 51,91 metros ²	Perímetro: 31,04 metros
Beneficiário: Município de Santo Amaro			Município: Santo Amaro BA

O Lote de terreno sob nº 96, localizado no Bairro Candolândia, na quadra formada pela **Rua H, Caminho R, Travessa L, Rua L, Rua G, Escadaria 01 e Rua D**, localizado na esquina da Rua L, de formato irregular, abrangendo uma área de **51,91** (cinquenta e um metros quadrados e noventa e um decímetros quadrados) e um perímetro de **31,04 m**.

Para quem da Rua L olha para o lote 96 inicia-se a descrição no vértice **1** na coordenada (EX: **531.911,2685** NY: **8.613.070,2619**), no azimute de **87°21'26"** com uma distância de **4,77 m** de frente até o vértice **2** de coordenada (EX: **531.916,0343** NY: **8.613.070,4819**), confrontando com **Rua L**, daí deflete à direita no azimute de **173°47'53"** com uma distância de **0,27 m** do lado esquerdo até o vértice **3** de coordenada (EX: **531.916,0632** NY: **8.613.070,2164**), confrontando com **Rua L**, daí deflete à direita no azimute de **173°48'07"** com uma distância de **10,34 m** do lado esquerdo até o vértice **4** de coordenada (EX: **531.917,1799** NY: **8.613.059,9330**), confrontando com **Lote 95**, daí deflete à direita no azimute de **265°59'33"** com uma distância de **4,94 m** ao fundo até o vértice **5** de coordenada (EX: **531.912,2522** NY: **8.613.059,5878**), confrontando com **Área Remanescente**, daí deflete à direita no azimute de **354°32'00"** com uma distância de **9,43 m** do lado direito até o vértice **6** de coordenada (EX: **531.911,3540** NY: **8.613.068,9728**), confrontando com **Lote 97**, daí deflete à direita no azimute de **356°12'15"** com uma distância de **1,29 m** do lado direito até o vértice **1** de coordenada (EX: **531.911,2685** NY: **8.613.070,2619**), confrontando com **Rua L**.

Descrição Perimétrica

Pontos	Coordenadas X	Coordenadas Y	Azimute	Distância	
001	002	531.916,0343	8.613.070,4819	87°21'26"	4,771 m
002	003	531.916,0632	8.613.070,2164	173°47'53"	0,267 m
003	004	531.917,1799	8.613.059,9330	173°48'07"	10,344 m
004	005	531.912,2522	8.613.059,5878	265°59'33"	4,940 m
005	006	531.911,3540	8.613.068,9728	354°32'00"	9,428 m
006	001	531.911,2685	8.613.070,2619	356°12'15"	1,292 m

Santo Amaro - Ba, Segunda-feira, 22 de Janeiro de 2024.


Fabio de Mello Lopes

Engenheiro Agrimensor

CREA:72566/D BA

ART: BA20230479011

Memorial Descritivo

Quadra 72	Lote 97	Área Total: 70,20 metros ²	Perímetro: 33,78 metros
Beneficiário: Município de Santo Amaro			Município: Santo Amaro BA

O Lote de terreno sob nº 97, localizado no Bairro Candolândia, na quadra formada pela **Rua H, Caminho R, Travessa L, Rua L, Rua G, Escadaria 01 e Rua D**, distante 0,00 m da esquina da Rua L, de formato irregular, abrangendo uma área de **70,20** (setenta metros quadrados e vinte décimos quadrados) e um perímetro de **33,78 m**.

Para quem da Rua L olha para o lote 97 inicia-se a descrição no vértice **1** na coordenada (EX: **531.903,6554** NY: **8.613.068,5450**), no azimute de **86°49'12"** com uma distância de **7,71 m** de frente até o vértice **2** de coordenada (EX: **531.911,3540** NY: **8.613.068,9728**), confrontando com **Rua L**, daí deflete à direita no azimute de **174°32'00"** com uma distância de **9,43 m** do lado esquerdo até o vértice **3** de coordenada (EX: **531.912,2522** NY: **8.613.059,5878**), confrontando com **Lote 96**, daí deflete à direita no azimute de **267°16'01"** com uma distância de **7,24 m** ao fundo até o vértice **4** de coordenada (EX: **531.905,0187** NY: **8.613.059,2425**), confrontando com **Área Remanescente**, daí deflete à direita no azimute de **351°39'46"** com uma distância de **9,40 m** do lado direito até o vértice **1** de coordenada (EX: **531.903,6554** NY: **8.613.068,5450**), confrontando com **Lote 98**.

Descrição Perimétrica

Pontos		Coordenadas X	Coordenadas Y	Azimute	Distância
001	002	531.911,3540	8.613.068,9728	86°49'12"	7,710 m
002	003	531.912,2522	8.613.059,5878	174°32'00"	9,428 m
003	004	531.905,0187	8.613.059,2425	267°16'01"	7,242 m
004	001	531.903,6554	8.613.068,5450	351°39'46"	9,402 m

Santo Amaro - Ba, Segunda-feira, 22 de Janeiro de 2024.


Fabio de Mello Lopes

Engenheiro Agrimensor

CREA:72566/D BA

ART: BA20230479011

Memorial Descritivo

Quadra 72	Lote 98	Área Total: 86,26 metros ²	Perímetro: 40,43 metros
Beneficiário: Município de Santo Amaro			Município: Santo Amaro BA

O Lote de terreno sob nº 98, localizado no Bairro Candolândia, na quadra formada pela **Rua H, Caminho R, Travessa L, Rua L, Rua G, Escadaria 01 e Rua D**, localizado na esquina da Rua L, de formato irregular, abrangendo uma área de **86,26** (oitenta e seis metros quadrados e vinte e seis décimos quadrados) e um perímetro de **40,43 m**.

Para quem da Rua L olha para o lote 98 inicia-se a descrição no vértice **1** na coordenada (EX: **531.897,6127** NY: **8.613.068,2623**), no azimute de **87°19'15"** com uma distância de **6,05 m** de frente até o vértice **2** de coordenada (EX: **531.903,6554** NY: **8.613.068,5450**), confrontando com **Rua L**, daí deflete à direita no azimute de **171°39'46"** com uma distância de **9,40 m** do lado esquerdo até o vértice **3** de coordenada (EX: **531.905,0187** NY: **8.613.059,2425**), confrontando com **Lote 97**, daí deflete à direita no azimute de **171°39'46"** com uma distância de **4,57 m** do lado esquerdo até o vértice **4** de coordenada (EX: **531.905,6819** NY: **8.613.054,7171**), confrontando com **Área Remanescente**, daí deflete à direita no azimute de **265°21'38"** com uma distância de **6,24 m** ao fundo até o vértice **5** de coordenada (EX: **531.899,4579** NY: **8.613.054,2120**), confrontando com **Área Remanescente**, daí deflete à direita no azimute de **352°31'00"** com uma distância de **0,52 m** do lado direito até o vértice **6** de coordenada (EX: **531.899,3899** NY: **8.613.054,7291**), confrontando com **Área Remanescente**, daí deflete à direita no azimute de **352°31'06"** com uma distância de **13,65 m** do lado direito até o vértice **1** de coordenada (EX: **531.897,6127** NY: **8.613.068,2623**), confrontando com **Lote 99**.

Descrição Perimétrica

Pontos		Coordenadas X	Coordenadas Y	Azimute	Distância
001	002	531.903,6554	8.613.068,5450	87°19'15"	6,049 m
002	003	531.905,0187	8.613.059,2425	171°39'46"	9,402 m
003	004	531.905,6819	8.613.054,7171	171°39'46"	4,574 m
004	005	531.899,4579	8.613.054,2120	265°21'38"	6,245 m
005	006	531.899,3899	8.613.054,7291	352°31'00"	0,522 m
006	001	531.897,6127	8.613.068,2623	352°31'06"	13,649 m

Santo Amaro - Ba, Segunda-feira, 22 de Janeiro de 2024.


Fabio de Mello Lopes

Engenheiro Agrimensor

CREA:72566/D BA

ART: BA20230479011

Memorial Descritivo

Quadra 72	Lote 99	Área Total: 103,15 metros ²	Perímetro: 42,47 metros
Beneficiário: Município de Santo Amaro			Município: Santo Amaro BA

O Lote de terreno sob nº 99, localizado no Bairro Candolândia, na quadra formada pela **Rua H, Caminho R, Travessa L, Rua L, Rua G, Escadaria 01 e Rua D**, localizado na esquina da Rua L, de formato irregular, abrangendo uma área de **103,15** (cento e três metros quadrados e quinze décimos quadrados) e um perímetro de **42,47 m**.

Para quem da Rua L olha para o lote 99 inicia-se a descrição no vértice **1** na coordenada (EX: **531.890,2915** NY: **8.613.067,8495**), no azimute de **86°46'23"** com uma distância de **7,33 m** de frente até o vértice **2** de coordenada (EX: **531.897,6127** NY: **8.613.068,2623**), confrontando com **Rua L**, daí deflete à direita no azimute de **172°31'06"** com uma distância de **13,65 m** do lado esquerdo até o vértice **3** de coordenada (EX: **531.899,3899** NY: **8.613.054,7291**), confrontando com **Lote 98**, daí deflete à direita no azimute de **266°01'14"** com uma distância de **7,76 m** ao fundo até o vértice **4** de coordenada (EX: **531.891,6438** NY: **8.613.054,1902**), confrontando com **Área Remanescente**, daí deflete à direita no azimute de **354°21'47"** com uma distância de **13,05 m** do lado direito até o vértice **5** de coordenada (EX: **531.890,3621** NY: **8.613.067,1761**), confrontando com **Lote 100**, daí deflete à esquerda no azimute de **354°00'49"** com uma distância de **0,68 m** do lado direito até o vértice **1** de coordenada (EX: **531.890,2915** NY: **8.613.067,8495**), confrontando com **Rua L**.

Descrição Perimétrica

Pontos	Coordenadas X	Coordenadas Y	Azimute	Distância	
001	002	531.897,6127	8.613.068,2623	86°46'23"	7,333 m
002	003	531.899,3899	8.613.054,7291	172°31'06"	13,649 m
003	004	531.891,6438	8.613.054,1902	266°01'14"	7,765 m
004	005	531.890,3621	8.613.067,1761	354°21'47"	13,049 m
005	001	531.890,2915	8.613.067,8495	354°00'49"	0,677 m

Santo Amaro - Ba, Segunda-feira, 22 de Janeiro de 2024.



Fábio de Mello Lopes

Engenheiro Agrimensor

CREA:72566/D BA

ART: BA20230479011

Memorial Descritivo

Quadra 72	Lote 100	Área Total: 69,84 metros ²	Perímetro: 36,86 metros
Beneficiário: Município de Santo Amaro			Município: Santo Amaro BA

O Lote de terreno sob nº 100, localizado no Bairro Candolândia, na quadra formada pela **Rua H, Caminho R, Travessa L, Rua L, Rua G, Escadaria 01 e Rua D**, distante 0,68 m da esquina da Rua L, de formato irregular, abrangendo uma área de **69,84** (sessenta e nove metros quadrados e oitenta e quatro décimos quadrados) e um perímetro de **36,86 m**.

Para quem da Rua L olha para o lote 100 inicia-se a descrição no vértice **1** na coordenada (EX: **531.885,4741** NY: **8.613.066,9805**), no azimute de **87°42'34"** com uma distância de **4,89 m** de frente até o vértice **2** de coordenada (EX: **531.890,3621** NY: **8.613.067,1761**), confrontando com **Rua L**, daí deflete à direita no azimute de **174°21'47"** com uma distância de **13,05 m** do lado esquerdo até o vértice **3** de coordenada (EX: **531.891,6438** NY: **8.613.054,1902**), confrontando com **Lote 99**, daí deflete à direita no azimute de **266°43'08"** com uma distância de **5,79 m** ao fundo até o vértice **4** de coordenada (EX: **531.885,8651** NY: **8.613.053,8590**), confrontando com **Área Remanescente**, daí deflete à direita no azimute de **358°17'34"** com uma distância de **13,13 m** do lado direito até o vértice **1** de coordenada (EX: **531.885,4741** NY: **8.613.066,9805**), confrontando com **Lote 101**.

Descrição Perimétrica

Pontos		Coordenadas X	Coordenadas Y	Azimute	Distância
001	002	531.890,3621	8.613.067,1761	87°42'34"	4,892 m
002	003	531.891,6438	8.613.054,1902	174°21'47"	13,049 m
003	004	531.885,8651	8.613.053,8590	266°43'08"	5,788 m
004	001	531.885,4741	8.613.066,9805	358°17'34"	13,127 m

Santo Amaro - Ba, Segunda-feira, 22 de Janeiro de 2024.


Fabio de Mello Lopes

Engenheiro Agrimensor
CREA: 72566/D BA
ART: BA20230479011

Memorial Descritivo

Quadra 72	Lote 101	Área Total: 56,35 metros ²	Perímetro: 34,92 metros
Beneficiário: Município de Santo Amaro			Município: Santo Amaro BA

O Lote de terreno sob nº 101, localizado no Bairro Candelândia, na quadra formada pela **Rua H, Caminho R, Travessa L, Rua L, Rua G, Escadaria 01 e Rua D**, distante 1,27 m da esquina da Rua L, de formato irregular, abrangendo uma área de **56,35** (cinquenta e seis metros quadrados e trinta e cinco decímetros quadrados) e um perímetro de **34,92 m**.

Para quem da Rua L olha para o lote 101 inicia-se a descrição no vértice **1** na coordenada (EX: **531.880,9543** NY: **8.613.066,8067**), no azimute de **87°47'49"** com uma distância de **4,52 m** de frente até o vértice **2** de coordenada (EX: **531.885,4741** NY: **8.613.066,9805**), confrontando com **Rua L**, daí deflete à direita no azimute de **178°17'34"** com uma distância de **13,13 m** do lado esquerdo até o vértice **3** de coordenada (EX: **531.885,8651** NY: **8.613.053,8590**), confrontando com **Lote 100**, daí deflete à direita no azimute de **266°17'18"** com uma distância de **4,03 m** ao fundo até o vértice **4** de coordenada (EX: **531.881,8461** NY: **8.613.053,5983**), confrontando com **Área Remanescente**, daí deflete à direita no azimute de **356°08'14"** com uma distância de **13,24 m** do lado direito até o vértice **1** de coordenada (EX: **531.880,9543** NY: **8.613.066,8067**), confrontando com **Lote 102**.

Descrição Perimétrica

Pontos		Coordenadas X	Coordenadas Y	Azimute	Distância
001	002	531.885,4741	8.613.066,9805	87°47'49"	4,523 m
002	003	531.885,8651	8.613.053,8590	178°17'34"	13,127 m
003	004	531.881,8461	8.613.053,5983	266°17'18"	4,027 m
004	001	531.880,9543	8.613.066,8067	356°08'14"	13,238 m

Santo Amaro - Ba, Segunda-feira, 22 de Janeiro de 2024.



Fabio de Mello Lopes

Engenheiro Agrimensor

CREA:72566/D BA

ART: BA20230479011

Memorial Descritivo

Quadra 72	Lote 102	Área Total: 78,46 metros ²	Perímetro: 39,67 metros
Beneficiário: Município de Santo Amaro			Município: Santo Amaro BA

O Lote de terreno sob nº 102, localizado no Bairro Candolândia, na quadra formada pela **Rua H, Caminho R, Travessa L, Rua L, Rua G, Escadaria 01 e Rua D**, localizado na esquina da Rua L, de formato irregular, abrangendo uma área de **78,46** (setenta e oito metros quadrados e quarenta e seis decímetros quadrados) e um perímetro de **39,67 m**.

Para quem da Rua L olha para o lote 102 inicia-se a descrição no vértice **1** na coordenada (EX: **531.876,3770** NY: **8.613.067,6866**), no azimute de **85°01'27"** com uma distância de **4,51 m** de frente até o vértice **2** de coordenada (EX: **531.880,8685** NY: **8.613.068,0776**), confrontando com **Rua L**, daí deflete à direita no azimute de **176°08'17"** com uma distância de **1,27 m** do lado esquerdo até o vértice **3** de coordenada (EX: **531.880,9543** NY: **8.613.066,8067**), confrontando com **Rua L**, daí deflete à esquerda no azimute de **176°08'14"** com uma distância de **13,24 m** do lado esquerdo até o vértice **4** de coordenada (EX: **531.881,8461** NY: **8.613.053,5983**), confrontando com **Lote 101**, daí deflete à direita no azimute de **267°23'51"** com uma distância de **5,74 m** ao fundo até o vértice **5** de coordenada (EX: **531.876,1108** NY: **8.613.053,3376**), confrontando com **Área Remanescente**, daí deflete à direita no azimute de **357°30'04"** com uma distância de **5,85 m** do lado direito até o vértice **6** de coordenada (EX: **531.875,8556** NY: **8.613.059,1869**), confrontando com **Área Remanescente**, daí deflete à direita no azimute de **359°50'40"** com uma distância de **7,99 m** do lado direito até o vértice **7** de coordenada (EX: **531.875,8339** NY: **8.613.067,1815**), confrontando com **Lote 103**, daí deflete à direita no azimute de **91°41'01"** com uma distância de **0,55 m** do lado direito até o vértice **8** de coordenada (EX: **531.876,3878** NY: **8.613.067,1652**), confrontando com **Rua L**, daí deflete à esquerda no azimute de **358°48'25"** com uma distância de **0,52 m** do lado direito até o vértice **1** de coordenada (EX: **531.876,3770** NY: **8.613.067,6866**), confrontando com **Rua L**.

Descrição Perimétrica

Pontos	Coordenadas X	Coordenadas Y	Azimute	Distância
001 002	531.880,8685	8.613.068,0776	85°01'27"	4,509 m
002 003	531.880,9543	8.613.066,8067	176°08'17"	1,274 m
003 004	531.881,8461	8.613.053,5983	176°08'14"	13,238 m
004 005	531.876,1108	8.613.053,3376	267°23'51"	5,741 m
005 006	531.875,8556	8.613.059,1869	357°30'04"	5,855 m
006 007	531.875,8339	8.613.067,1815	359°50'40"	7,995 m
007 008	531.876,3878	8.613.067,1652	91°41'01"	0,554 m
008 001	531.876,3770	8.613.067,6866	358°48'25"	0,521 m

Santo Amaro - Ba, Segunda-feira, 22 de Janeiro de 2024.


Fabio de Mello Lopes

Engenheiro Agrimensor
CREA:72566/D BA
ART: BA20230479011

Memorial Descritivo

Quadra 72	Lote 103	Área Total: 130,69 metros ²	Perímetro: 50,53 metros
Beneficiário: Município de Santo Amaro			Município: Santo Amaro BA

O Lote de terreno sob nº 103, localizado no Bairro Candolândia, na quadra formada pela **Rua H, Caminho R, Travessa L, Rua L, Rua G, Escadaria 01 e Rua D**, localizado na esquina da Rua G com a Rua L, de formato irregular, abrangendo uma área de **130,69** (cento e trinta metros quadrados e sessenta e nove décimos quadrados) e um perímetro de **50,53 m**.

Para quem da Rua G olha para o lote 103 inicia-se a descrição no vértice **1** na coordenada (EX: **531.856,6728** NY: **8.613.060,8379**), no azimute de **11°05'54"** com uma distância de **4,03 m** de frente até o vértice **2** de coordenada (EX: **531.857,4495** NY: **8.613.064,7972**), confrontando com **Rua G**, daí deflete à direita no azimute de **21°40'58"** com uma distância de **0,49 m** de frente até o vértice **3** de coordenada (EX: **531.857,6287** NY: **8.613.065,2480**), confrontando com **Rua G**, daí deflete à direita no azimute de **37°01'12"** com uma distância de **0,83 m** do lado esquerdo até o vértice **4** de coordenada (EX: **531.858,1284** NY: **8.613.065,9106**), confrontando com **Rua G**, daí deflete à direita no azimute de **54°57'27"** com uma distância de **1,02 m** do lado esquerdo até o vértice **5** de coordenada (EX: **531.858,9648** NY: **8.613.066,4972**), confrontando com **Rua G**, daí deflete à direita no azimute de **71°33'56"** com uma distância de **0,65 m** do lado esquerdo até o vértice **6** de coordenada (EX: **531.859,5839** NY: **8.613.066,7036**), confrontando com a confluência da **Rua G com a Rua L**, daí deflete à direita no azimute de **88°18'55"** com uma distância de **16,26 m** do lado esquerdo até o vértice **7** de coordenada (EX: **531.875,8339** NY: **8.613.067,1815**), confrontando com **Rua L**, daí deflete à direita no azimute de **179°50'40"** com uma distância de **7,99 m** ao fundo até o vértice **8** de coordenada (EX: **531.875,8556** NY: **8.613.059,1869**), confrontando com **Lote 102**, daí deflete à direita no azimute de **273°01'12"** com uma distância de **9,07 m** do lado direito até o vértice **9** de coordenada (EX: **531.866,7965** NY: **8.613.059,6648**), confrontando com **Área Remanescente**, daí deflete à direita no azimute de **276°36'36"** com uma distância de **9,30 m** do lado direito até o vértice **10** de coordenada (EX: **531.857,5601** NY: **8.613.060,7351**), confrontando com **Lote 104**, daí deflete à direita no azimute de **276°36'37"** com uma distância de **0,89 m** do lado direito até o vértice **1** de coordenada (EX: **531.856,6728** NY: **8.613.060,8379**), confrontando com **Rua G**.

Descrição Perimétrica

Pontos	Coordenadas X	Coordenadas Y	Azimute	Distância	
001	002	531.857,4495	8.613.064,7972	11°05'54"	4,035 m
002	003	531.857,6287	8.613.065,2480	21°40'58"	0,485 m
003	004	531.858,1284	8.613.065,9106	37°01'12"	0,830 m
004	005	531.858,9648	8.613.066,4972	54°57'27"	1,022 m
005	006	531.859,5839	8.613.066,7036	71°33'56"	0,653 m
006	007	531.875,8339	8.613.067,1815	88°18'55"	16,257 m
007	008	531.875,8556	8.613.059,1869	179°50'40"	7,995 m
008	009	531.866,7965	8.613.059,6648	273°01'12"	9,072 m
009	010	531.857,5601	8.613.060,7351	276°36'36"	9,298 m
010	001	531.856,6728	8.613.060,8379	276°36'37"	0,893 m

Santo Amaro - Ba, Segunda-feira, 22 de Janeiro de 2024.

A handwritten signature in blue ink, appearing to read 'Fabio de Mello Lopes', is written over a faint, circular official stamp.

Fabio de Mello Lopes

Engenheiro Agrimensor

CREA:72566/D BA

ART: BA20230479011

Memorial Descritivo

Quadra 72	Lote 104	Área Total: 64,19 metros ²	Perímetro: 35,50 metros
Beneficiário: Município de Santo Amaro			Município: Santo Amaro BA

O Lote de terreno sob nº 104, localizado no Bairro Candolândia, na quadra formada pela **Rua H, Caminho R, Travessa L, Rua L, Rua G, Escadaria 01 e Rua D**, localizado na esquina da Rua G, de formato irregular, abrangendo uma área de **64,19** (sessenta e quatro metros quadrados e dezenove décimos quadrados) e um perímetro de **35,50 m**.

Para quem da Rua G olha para o lote 104 inicia-se a descrição no vértice **1** na coordenada (EX: **531.856,9811** NY: **8.613.055,6926**), no azimute de **6°32'59"** com uma distância de **5,08 m** de frente até o vértice **2** de coordenada (EX: **531.857,5601** NY: **8.613.060,7351**), confrontando com **Rua G**, daí deflete à direita no azimute de **96°36'36"** com uma distância de **9,30 m** do lado esquerdo até o vértice **3** de coordenada (EX: **531.866,7965** NY: **8.613.059,6648**), confrontando com **Lote 103**, daí deflete à direita no azimute de **101°19'49"** com uma distância de **3,42 m** do lado esquerdo até o vértice **4** de coordenada (EX: **531.870,1543** NY: **8.613.058,9920**), confrontando com **Área Remanescente**, daí deflete à direita no azimute de **183°15'43"** com uma distância de **4,72 m** ao fundo até o vértice **5** de coordenada (EX: **531.869,8854** NY: **8.613.054,2751**), confrontando com **Área Remanescente**, daí deflete à direita no azimute de **276°16'06"** com uma distância de **3,42 m** do lado direito até o vértice **6** de coordenada (EX: **531.866,4854** NY: **8.613.054,6486**), confrontando com **Área Remanescente**, daí deflete à direita no azimute de **276°16'07"** com uma distância de **9,56 m** do lado direito até o vértice **1** de coordenada (EX: **531.856,9811** NY: **8.613.055,6926**), confrontando com **Lote 105**.

Descrição Perimétrica

Pontos	Coordenadas X	Coordenadas Y	Azimute	Distância	
001	002	531.857,5601	8.613.060,7351	6°32'59"	5,076 m
002	003	531.866,7965	8.613.059,6648	96°36'36"	9,298 m
003	004	531.870,1543	8.613.058,9920	101°19'49"	3,425 m
004	005	531.869,8854	8.613.054,2751	183°15'43"	4,725 m
005	006	531.866,4854	8.613.054,6486	276°16'06"	3,420 m
006	001	531.856,9811	8.613.055,6926	276°16'07"	9,561 m

Santo Amaro - Ba, Segunda-feira, 22 de Janeiro de 2024.



Fabio de Mello Lopes

Engenheiro Agrimensor

CREA:72566/D BA

ART: BA20230479011

Memorial Descritivo

Quadra 74	Lote 105	Área Total: 50,98 metros ²	Perímetro: 30,48 metros
Beneficiário: Município de Santo Amaro			Município: Santo Amaro BA

O Lote de terreno sob nº 105, localizado no Bairro Candolândia, na quadra formada pela **Rua H, Caminho R, Travessa L, Rua L, Rua G, Escadaria 01 e Rua D**, localizado na esquina da Rua G, de formato irregular, abrangendo uma área de **50,98** (cinquenta metros quadrados e noventa e oito décimos quadrados) e um perímetro de **30,48 m**.

Para quem da Rua G olha para o lote 105 inicia-se a descrição no vértice **1** na coordenada (EX: **531.855,6369** NY: **8.613.050,8107**), no azimute de **7°34'35"** com uma distância de **5,01 m** de frente até o vértice **2** de coordenada (EX: **531.856,2968** NY: **8.613.055,7721**), confrontando com **Rua G**, daí deflete à direita no azimute de **96°37'14"** com uma distância de **0,69 m** do lado esquerdo até o vértice **3** de coordenada (EX: **531.856,9811** NY: **8.613.055,6926**), confrontando com **Rua G**, daí deflete à esquerda no azimute de **96°16'07"** com uma distância de **9,56 m** do lado esquerdo até o vértice **4** de coordenada (EX: **531.866,4854** NY: **8.613.054,6486**), confrontando com **Lote 104**, daí deflete à direita no azimute de **187°05'27"** com uma distância de **4,93 m** ao fundo até o vértice **5** de coordenada (EX: **531.865,8773** NY: **8.613.049,7598**), confrontando com **Área Remanescente**, daí deflete à direita no azimute de **275°51'34"** com uma distância de **10,29 m** do lado direito até o vértice **1** de coordenada (EX: **531.855,6369** NY: **8.613.050,8107**), confrontando com **Lote 106**.

Descrição Perimétrica

Pontos	Coordenadas X	Coordenadas Y	Azimute	Distância	
001	002	531.856,2968	8.613.055,7721	7°34'35"	5,005 m
002	003	531.856,9811	8.613.055,6926	96°37'14"	0,689 m
003	004	531.866,4854	8.613.054,6486	96°16'07"	9,561 m
004	005	531.865,8773	8.613.049,7598	187°05'27"	4,926 m
005	001	531.855,6369	8.613.050,8107	275°51'34"	10,294 m

Santo Amaro - Ba, Segunda-feira, 22 de Janeiro de 2024.


Fabio de Mello Lopes

Engenheiro Agrimensor
CREA: 72566/D BA
ART: BA20230479011

Memorial Descritivo

Quadra 72	Lote 106	Área Total: 151,14 metros ²	Perímetro: 49,97 metros
Beneficiário: Município de Santo Amaro			Município: Santo Amaro BA

O Lote de terreno sob nº 106, localizado no Bairro Candolândia, na quadra formada pela **Rua H, Caminho R, Travessa L, Rua L, Rua G, Escadaria 01 e Rua D**, localizado na esquina da Rua G, de formato irregular, abrangendo uma área de **151,14** (cento e cinquenta e um metros quadrados e quatorze decímetros quadrados) e um perímetro de **49,97 m**.

Para quem da Rua G olha para o lote 106 inicia-se a descrição no vértice **1** na coordenada (EX: **531.852,9392** NY: **8.613.040,8530**), no azimute de **9°16'23"** com uma distância de **10,22 m** de frente até o vértice **2** de coordenada (EX: **531.854,5860** NY: **8.613.050,9390**), confrontando com **Rua G**, daí deflete à direita no azimute de **96°57'39"** com uma distância de **1,06 m** do lado esquerdo até o vértice **3** de coordenada (EX: **531.855,6369** NY: **8.613.050,8107**), confrontando com **Rua G**, daí deflete à esquerda no azimute de **95°51'34"** com uma distância de **10,29 m** do lado esquerdo até o vértice **4** de coordenada (EX: **531.865,8773** NY: **8.613.049,7598**), confrontando com **Lote 105**, daí deflete à direita no azimute de **97°32'20"** com uma distância de **2,93 m** do lado esquerdo até o vértice **5** de coordenada (EX: **531.868,7856** NY: **8.613.049,3749**), confrontando com **Área Remanescente**, daí deflete à direita no azimute de **191°49'38"** com uma distância de **4,10 m** ao fundo até o vértice **6** de coordenada (EX: **531.867,9445** NY: **8.613.045,3582**), confrontando com **Área Remanescente**, daí deflete à esquerda no azimute de **191°49'37"** com uma distância de **7,58 m** ao fundo até o vértice **7** de coordenada (EX: **531.866,3905** NY: **8.613.037,9370**), confrontando com **Lote 107**, daí deflete à direita no azimute de **284°26'52"** com uma distância de **9,52 m** do lado direito até o vértice **8** de coordenada (EX: **531.857,1705** NY: **8.613.040,3124**), confrontando com **Escadaria 01**, daí deflete à esquerda no azimute de **277°16'50"** com uma distância de **4,27 m** do lado direito até o vértice **1** de coordenada (EX: **531.852,9392** NY: **8.613.040,8530**), confrontando com **Escadaria 01**.

Descrição Perimétrica

Pontos	Coordenadas X	Coordenadas Y	Azimute	Distância	
001	002	531.854,5860	8.613.050,9390	9°16'23"	10,220 m
002	003	531.855,6369	8.613.050,8107	96°57'39"	1,059 m
003	004	531.865,8773	8.613.049,7598	95°51'34"	10,294 m
004	005	531.868,7856	8.613.049,3749	97°32'20"	2,934 m
005	006	531.867,9445	8.613.045,3582	191°49'38"	4,104 m
006	007	531.866,3905	8.613.037,9370	191°49'37"	7,582 m
007	008	531.857,1705	8.613.040,3124	284°26'52"	9,521 m
008	001	531.852,9392	8.613.040,8530	277°16'50"	4,266 m

Santo Amaro - Ba, Segunda-feira, 22 de Janeiro de 2024.


Fabio de Mello Lopes

Engenheiro Agrimensor
CREA:72566/D BA
ART: BA20230479011

Memorial Descritivo

Quadra 72	Lote 107	Área Total: 36,26 metros ²	Perímetro: 24,85 metros
Beneficiário: Município de Santo Amaro			Município: Santo Amaro BA

O Lote de terreno sob nº 107, localizado no Bairro Candolândia, na quadra formada pela **Rua H, Caminho R, Travessa L, Rua L, Rua G, Escadaria 01 e Rua D**, distante 0,00 m da esquina da Escadaria 01, de formato irregular, abrangendo uma área de **36,26** (trinta e seis metros quadrados e vinte e seis décimos quadrados) e um perímetro de **24,85 m**.

Para quem da Escadaria 01 olha para o lote 107 inicia-se a descrição no vértice **1** na coordenada (EX: **531.870,9302** NY: **8.613.036,7516**), no azimute de **284°38'01"** com uma distância de **4,69 m** de frente até o vértice **2** de coordenada (EX: **531.866,3905** NY: **8.613.037,9370**), confrontando com **Escadaria 01**, daí deflete à direita no azimute de **11°49'37"** com uma distância de **7,58 m** do lado esquerdo até o vértice **3** de coordenada (EX: **531.867,9445** NY: **8.613.045,3582**), confrontando com **Lote 106**, daí deflete à direita no azimute de **100°43'44"** com uma distância de **4,68 m** ao fundo até o vértice **4** de coordenada (EX: **531.872,5433** NY: **8.613.044,4869**), confrontando com **Área Remanescente**, daí deflete à direita no azimute de **191°46'45"** com uma distância de **7,90 m** do lado direito até o vértice **1** de coordenada (EX: **531.870,9302** NY: **8.613.036,7516**), confrontando com **Lote 108**.

Descrição Perimétrica

Pontos		Coordenadas X	Coordenadas Y	Azimute	Distância
001	002	531.866,3905	8.613.037,9370	284°38'01"	4,692 m
002	003	531.867,9445	8.613.045,3582	11°49'37"	7,582 m
003	004	531.872,5433	8.613.044,4869	100°43'44"	4,681 m
004	001	531.870,9302	8.613.036,7516	191°46'45"	7,902 m

Santo Amaro - Ba, Segunda-feira, 22 de Janeiro de 2024.



Fábio de Mello Lopes

Engenheiro Agrimensor

CREA:72566/D BA

ART: BA20230479011

Memorial Descritivo

Quadra 72	Lote 108	Área Total: 63,70 metros ²	Perímetro: 36,41 metros
Beneficiário: Município de Santo Amaro			Município: Santo Amaro BA

O Lote de terreno sob nº 108, localizado no Bairro Candolândia, na quadra formada pela **Rua H, Caminho R, Travessa L, Rua L, Rua G, Escadaria 01 e Rua D**, localizado na esquina da Escadaria 01, de formato irregular, abrangendo uma área de **63,70** (sessenta e três metros quadrados e setenta décimos quadrados) e um perímetro de **36,41 m**.

Para quem da Escadaria 01 olha para o lote 108 inicia-se a descrição no vértice **1** na coordenada (EX: **531.874,8895** NY: **8.613.035,7251**), no azimute de **284°32'04"** com uma distância de **4,09 m** de frente até o vértice **2** de coordenada (EX: **531.870,9302** NY: **8.613.036,7516**), confrontando com **Escadaria 01**, daí deflete à direita no azimute de **11°46'45"** com uma distância de **7,90 m** do lado esquerdo até o vértice **3** de coordenada (EX: **531.872,5433** NY: **8.613.044,4869**), confrontando com **Lote 107**, daí deflete à direita no azimute de **12°31'43"** com uma distância de **5,41 m** do lado esquerdo até o vértice **4** de coordenada (EX: **531.873,7164** NY: **8.613.049,7659**), confrontando com **Área Remanescente**, daí deflete à direita no azimute de **100°41'32"** com uma distância de **5,34 m** ao fundo até o vértice **5** de coordenada (EX: **531.878,9588** NY: **8.613.048,7761**), confrontando com **Área Remanescente**, daí deflete à direita no azimute de **197°19'02"** com uma distância de **13,67 m** do lado direito até o vértice **1** de coordenada (EX: **531.874,8895** NY: **8.613.035,7251**), confrontando com **Lote 109**.

Descrição Perimétrica

Pontos		Coordenadas X	Coordenadas Y	Azimute	Distância
001	002	531.870,9302	8.613.036,7516	284°32'04"	4,090 m
002	003	531.872,5433	8.613.044,4869	11°46'45"	7,902 m
003	004	531.873,7164	8.613.049,7659	12°31'43"	5,408 m
004	005	531.878,9588	8.613.048,7761	100°41'32"	5,335 m
005	001	531.874,8895	8.613.035,7251	197°19'02"	13,671 m

Santo Amaro - Ba, Segunda-feira, 22 de Janeiro de 2024.


Fabio de Mello Lopes

Engenheiro Agrimensor
CREA:72566/D BA
ART: BA20230479011

Memorial Descritivo

Quadra 72	Lote 109	Área Total: 267,32 metros ²	Perímetro: 69,98 metros
Beneficiário: Município de Santo Amaro			Município: Santo Amaro BA

O Lote de terreno sob nº 109, localizado no Bairro Candolândia, na quadra formada pela **Rua H, Caminho R, Travessa L, Rua L, Rua G, Escadaria 01 e Rua D**, localizado na esquina da Escadaria 01, de formato irregular, abrangendo uma área de **267,32** (duzentos e sessenta e sete metros quadrados e trinta e dois décimos quadrados) e um perímetro de **69,98 m**.

Para quem da Escadaria 01 olha para o lote 109 inicia-se a descrição no vértice **1** na coordenada (EX: **531.886,7825** NY: **8.613.028,1880**), no azimute de **295°18'52"** com uma distância de **7,68 m** de frente até o vértice **2** de coordenada (EX: **531.879,8386** NY: **8.613.031,4726**), confrontando com **Escadaria 01**, daí deflete à direita no azimute de **24°22'36"** com uma distância de **2,58 m** do lado esquerdo até o vértice **3** de coordenada (EX: **531.880,9018** NY: **8.613.033,8188**), confrontando com **Escadaria 01**, daí deflete à esquerda no azimute de **287°35'33"** com uma distância de **6,31 m** do lado esquerdo até o vértice **4** de coordenada (EX: **531.874,8895** NY: **8.613.035,7251**), confrontando com **Escadaria 01**, daí deflete à direita no azimute de **17°19'02"** com uma distância de **13,67 m** do lado esquerdo até o vértice **5** de coordenada (EX: **531.878,9588** NY: **8.613.048,7761**), confrontando com **Lote 108**, daí deflete à direita no azimute de **18°26'07"** com uma distância de **3,01 m** do lado esquerdo até o vértice **6** de coordenada (EX: **531.879,9119** NY: **8.613.051,6356**), confrontando com **Área Remanescente**, daí deflete à direita no azimute de **98°04'54"** com uma distância de **12,26 m** ao fundo até o vértice **7** de coordenada (EX: **531.892,0464** NY: **8.613.049,9126**), confrontando com **Área Remanescente**, daí deflete à direita no azimute de **193°10'21"** com uma distância de **7,08 m** do lado direito até o vértice **8** de coordenada (EX: **531.890,4334** NY: **8.613.043,0205**), confrontando com **Área Remanescente**, daí deflete à esquerda no azimute de **114°35'25"** com uma distância de **2,38 m** do lado direito até o vértice **9** de coordenada (EX: **531.892,5963** NY: **8.613.042,0306**), confrontando com **Área Remanescente**, daí deflete à direita no azimute de **202°46'55"** com uma distância de **15,01 m** do lado direito até o vértice **1** de coordenada (EX: **531.886,7825** NY: **8.613.028,1880**), confrontando com **Lote 110**.

Descrição Perimétrica

Pontos	Coordenadas X	Coordenadas Y	Azimute	Distância	
001	002	531.879,8386	8.613.031,4726	295°18'52"	7,682 m
002	003	531.880,9018	8.613.033,8188	24°22'36"	2,576 m
003	004	531.874,8895	8.613.035,7251	287°35'33"	6,307 m
004	005	531.878,9588	8.613.048,7761	17°19'02"	13,671 m
005	006	531.879,9119	8.613.051,6356	18°26'07"	3,014 m
006	007	531.892,0464	8.613.049,9126	98°04'54"	12,256 m
007	008	531.890,4334	8.613.043,0205	193°10'21"	7,078 m
008	009	531.892,5963	8.613.042,0306	114°35'25"	2,379 m
009	001	531.886,7825	8.613.028,1880	202°46'55"	15,014 m

Santo Amaro - Ba, Segunda-feira, 22 de Janeiro de 2024.


Fabio de Mello Lopes

Engenheiro Agrimensor

CREA:72566/D BA ART: BA20230479011

Memorial Descritivo

Quadra 72	Lote 110	Área Total: 99,42 metros ²	Perímetro: 44,24 metros
Beneficiário: Município de Santo Amaro			Município: Santo Amaro BA

O Lote de terreno sob nº 110, localizado no Bairro Candolândia, na quadra formada pela **Rua H, Caminho R, Travessa L, Rua L, Rua G, Escadaria 01 e Rua D**, localizado na esquina da Escadaria 01, de formato irregular, abrangendo uma área de **99,42** (noventa e nove metros quadrados e quarenta e dois décimos quadrados) e um perímetro de **44,24 m**.

Para quem da Escadaria 01 olha para o lote 110 inicia-se a descrição no vértice **1** na coordenada (EX: **531.891,2674** NY: **8.613.025,3228**), no azimute de **295°22'38"** com uma distância de **5,25 m** de frente até o vértice **2** de coordenada (EX: **531.886,5241** NY: **8.613.027,5728**), confrontando com **Escadaria 01**, daí deflete à direita no azimute de **22°46'52"** com uma distância de **0,67 m** do lado esquerdo até o vértice **3** de coordenada (EX: **531.886,7825** NY: **8.613.028,1880**), confrontando com **Escadaria 01**, daí deflete à direita no azimute de **22°46'55"** com uma distância de **15,01 m** do lado esquerdo até o vértice **4** de coordenada (EX: **531.892,5963** NY: **8.613.042,0306**), confrontando com **Lote 109**, daí deflete à direita no azimute de **111°09'43"** com uma distância de **7,07 m** ao fundo até o vértice **5** de coordenada (EX: **531.899,1860** NY: **8.613.039,4797**), confrontando com **Área Remanescente**, daí deflete à direita no azimute de **208°27'16"** com uma distância de **14,34 m** do lado direito até o vértice **6** de coordenada (EX: **531.892,3550** NY: **8.613.026,8748**), confrontando com **Lote 111**, daí deflete à direita no azimute de **215°01'23"** com uma distância de **1,90 m** do lado direito até o vértice **1** de coordenada (EX: **531.891,2674** NY: **8.613.025,3228**), confrontando com **Escadaria 01**.

Descrição Perimétrica

Pontos	Coordenadas X	Coordenadas Y	Azimute	Distância	
001	002	531.886,5241	8.613.027,5728	295°22'38"	5,250 m
002	003	531.886,7825	8.613.028,1880	22°46'52"	0,667 m
003	004	531.892,5963	8.613.042,0306	22°46'55"	15,014 m
004	005	531.899,1860	8.613.039,4797	111°09'43"	7,066 m
005	006	531.892,3550	8.613.026,8748	208°27'16"	14,337 m
006	001	531.891,2674	8.613.025,3228	215°01'23"	1,895 m

Santo Amaro - Ba, Segunda-feira, 22 de Janeiro de 2024.


Fabio de Mello Lopes

Engenheiro Agrimensor
CREA:72566/D BA
ART: BA20230479011

Memorial Descritivo

Quadra 72	Lote 111	Área Total: 120,91 metros ²	Perímetro: 45,95 metros
Beneficiário: Município de Santo Amaro			Município: Santo Amaro BA

O Lote de terreno sob nº 111, localizado no Bairro Candolândia, na quadra formada pela **Rua H, Caminho R, Travessa L, Rua L, Rua G, Escadaria 01 e Rua D**, localizado na esquina da Escadaria 01, de formato irregular, abrangendo uma área de **120,91** (cento e vinte metros quadrados e noventa e um décimos quadrados) e um perímetro de **45,95 m**.

Para quem da Escadaria 01 olha para o lote 111 inicia-se a descrição no vértice **1** na coordenada (EX: **531.899,2853** NY: **8.613.022,8692**), no azimute de **300°01'37"** com uma distância de **8,00 m** de frente até o vértice **2** de coordenada (EX: **531.892,3550** NY: **8.613.026,8748**), confrontando com **Escadaria 01**, daí deflete à direita no azimute de **28°27'16"** com uma distância de **14,34 m** do lado esquerdo até o vértice **3** de coordenada (EX: **531.899,1860** NY: **8.613.039,4797**), confrontando com **Lote 110**, daí deflete à direita no azimute de **113°24'10"** com uma distância de **8,32 m** ao fundo até o vértice **4** de coordenada (EX: **531.906,8235** NY: **8.613.036,1742**), confrontando com **Área Remanescente**, daí deflete à direita no azimute de **209°08'49"** com uma distância de **5,52 m** do lado direito até o vértice **5** de coordenada (EX: **531.904,1351** NY: **8.613.031,3534**), confrontando com **Área Remanescente**, daí deflete à direita no azimute de **209°45'12"** com uma distância de **9,77 m** do lado direito até o vértice **1** de coordenada (EX: **531.899,2853** NY: **8.613.022,8692**), confrontando com **Lote 112**. (EX: **531.891,2674** NY: **8.613.025,3228**), confrontando com **Escadaria 01**.

Descrição Perimétrica

Pontos	Coordenadas X	Coordenadas Y	Azimute	Distância
001 002	531.892,3550	8.613.026,8748	300°01'37"	8,005 m
002 003	531.899,1860	8.613.039,4797	28°27'16"	14,337 m
003 004	531.906,8235	8.613.036,1742	113°24'10"	8,322 m
004 005	531.904,1351	8.613.031,3534	209°08'49"	5,520 m
005 001	531.899,2853	8.613.022,8692	209°45'12"	9,773 m

Santo Amaro - Ba, Segunda-feira, 22 de Janeiro de 2024.


Fábio de Mello Lopes

Engenheiro Agrimensor
CREA:72566/D BA
ART: BA20230479011

Memorial Descritivo

Quadra 72	Lote 112	Área Total: 75,08 metros ²	Perímetro: 35,32 metros
Beneficiário: Município de Santo Amaro			Município: Santo Amaro BA

O Lote de terreno sob nº 112, localizado no Bairro Candolândia, na quadra formada pela **Rua H, Caminho R, Travessa L, Rua L, Rua G, Escadaria 01 e Rua D**, localizado na esquina da Escadaria 01, de formato irregular, abrangendo uma área de **75,08** (setenta e cinco metros quadrados e oito décimos quadrados) e um perímetro de **35,32 m**.

Para quem da Escadaria 01 olha para o lote 112 inicia-se a descrição no vértice **1** na coordenada (EX: **531.904,5872** NY: **8.613.018,5163**), no azimute de **303°36'15"** com uma distância de **6,78 m** de frente até o vértice **2** de coordenada (EX: **531.898,9416** NY: **8.613.022,2678**), confrontando com **Escadaria 01**, daí deflete à direita no azimute de **29°45'09"** com uma distância de **0,69 m** do lado esquerdo até o vértice **3** de coordenada (EX: **531.899,2853** NY: **8.613.022,8692**), confrontando com **Escadaria 01**, daí deflete à direita no azimute de **29°45'12"** com uma distância de **9,77 m** do lado esquerdo até o vértice **4** de coordenada (EX: **531.904,1351** NY: **8.613.031,3534**), confrontando com **Lote 111**, daí deflete à direita no azimute de **123°23'18"** com uma distância de **7,61 m** ao fundo até o vértice **5** de coordenada (EX: **531.910,4919** NY: **8.613.027,1637**), confrontando com **Área Remanescente**, daí deflete à direita no azimute de **214°31'13"** com uma distância de **9,43 m** do lado direito até o vértice **6** de coordenada (EX: **531.905,1493** NY: **8.613.019,3961**), confrontando com **Lote 113**, daí deflete à esquerda no azimute de **212°34'26"** com uma distância de **1,04 m** do lado direito até o vértice **1** de coordenada (EX: **531.904,5872** NY: **8.613.018,5163**), confrontando com **Escadaria 01**.

Descrição Perimétrica

Pontos	Coordenadas X	Coordenadas Y	Azimute	Distância	
001	002	531.898,9416	8.613.022,2678	303°36'15"	6,778 m
002	003	531.899,2853	8.613.022,8692	29°45'09"	0,693 m
003	004	531.904,1351	8.613.031,3534	29°45'12"	9,773 m
004	005	531.910,4919	8.613.027,1637	123°23'18"	7,613 m
005	006	531.905,1493	8.613.019,3961	214°31'13"	9,428 m
006	001	531.904,5872	8.613.018,5163	212°34'26"	1,044 m

Santo Amaro - Ba, Segunda-feira, 22 de Janeiro de 2024.



Fabio de Mello Lopes

Engenheiro Agrimensor

CREA:72566/D BA

ART: BA20230479011

Memorial Descritivo

Quadra 72	Lote 113	Área Total: 82,33 metros ²	Perímetro: 37,98 metros
Beneficiário: Município de Santo Amaro			Município: Santo Amaro BA

O Lote de terreno sob nº 113, localizado no Bairro Candolândia, na quadra formada pela **Rua H, Caminho R, Travessa L, Rua L, Rua G, Escadaria 01 e Rua D**, localizado na esquina da Escadaria 01, de formato irregular, abrangendo uma área de **82,33** (oitenta e dois metros quadrados e trinta e três decímetros quadrados) e um perímetro de **37,98 m**.

Para quem da Escadaria 01 olha para o lote 113 inicia-se a descrição no vértice **1** na coordenada (EX: **531.910,8561** NY: **8.613.015,6690**), no azimute de **303°08'56"** com uma distância de **6,82 m** de frente até o vértice **2** de coordenada (EX: **531.905,1493** NY: **8.613.019,3961**), confrontando com **Escadaria 01**, daí deflete à direita no azimute de **34°31'13"** com uma distância de **9,43 m** do lado esquerdo até o vértice **3** de coordenada (EX: **531.910,4919** NY: **8.613.027,1637**), confrontando com **Lote 112**, daí deflete à direita no azimute de **34°31'14"** com uma distância de **2,73 m** do lado esquerdo até o vértice **4** de coordenada (EX: **531.912,0414** NY: **8.613.029,4165**), confrontando com **Área Remanescente**, daí deflete à direita no azimute de **121°05'49"** com uma distância de **6,60 m** ao fundo até o vértice **5** de coordenada (EX: **531.917,6969** NY: **8.613.026,0053**), confrontando com **Área Remanescente**, daí deflete à direita no azimute de **213°29'51"** com uma distância de **12,40 m** do lado direito até o vértice **1** de coordenada (EX: **531.910,8561** NY: **8.613.015,6690**), confrontando com **Lote 114**.

Descrição Perimétrica

Pontos		Coordenadas X	Coordenadas Y	Azimute	Distância
001	002	531.905,1493	8.613.019,3961	303°08'56"	6,816 m
002	003	531.910,4919	8.613.027,1637	34°31'13"	9,428 m
003	004	531.912,0414	8.613.029,4165	34°31'14"	2,734 m
004	005	531.917,6969	8.613.026,0053	121°05'49"	6,605 m
005	001	531.910,8561	8.613.015,6690	213°29'51"	12,395 m

Santo Amaro - Ba, Segunda-feira, 22 de Janeiro de 2024.



Fabio de Mello Lopes

Engenheiro Agrimensor
CREA: 72566/D BA
ART: BA20230479011

Memorial Descritivo

Quadra 72	Lote 114	Área Total: 118,77 metros ²	Perímetro: 50,03 metros
Beneficiário: Município de Santo Amaro			Município: Santo Amaro BA

O Lote de terreno sob nº 114, localizado no Bairro Candolândia, na quadra formada pela **Rua H, Caminho R, Travessa L, Rua L, Rua G, Escadaria 01 e Rua D**, localizado na esquina da Escadaria 01, de formato irregular, abrangendo uma área de **118,77** (cento e dezoito metros quadrados e setenta e sete décimos quadrados) e um perímetro de **50,03 m**.

Para quem da Escadaria 01 olha para o lote 114 inicia-se a descrição no vértice **1** na coordenada (EX: **531.915,8907** NY: **8.613.011,8557**), no azimute de **307°08'28"** com uma distância de **6,32 m** de frente até o vértice **2** de coordenada (EX: **531.910,8561** NY: **8.613.015,6690**), confrontando com **Escadaria 01**, daí deflete à direita no azimute de **33°29'51"** com uma distância de **12,40 m** do lado esquerdo até o vértice **3** de coordenada (EX: **531.917,6969** NY: **8.613.026,0053**), confrontando com **Lote 113**, daí deflete à esquerda no azimute de **33°29'51"** com uma distância de **5,76 m** do lado esquerdo até o vértice **4** de coordenada (EX: **531.920,8765** NY: **8.613.030,8096**), confrontando com **Área Remanescente**, daí deflete à direita no azimute de **117°37'32"** com uma distância de **6,34 m** ao fundo até o vértice **5** de coordenada (EX: **531.926,4952** NY: **8.613.027,8691**), confrontando com **Área Remanescente**, daí deflete à direita no azimute de **211°43'56"** com uma distância de **3,26 m** do lado direito até o vértice **6** de coordenada (EX: **531.924,7808** NY: **8.613.025,0967**), confrontando com **Área Remanescente**, daí deflete à direita no azimute de **213°52'39"** com uma distância de **15,95 m** do lado direito até o vértice **1** de coordenada (EX: **531.915,8907** NY: **8.613.011,8557**), confrontando com **Lote 115**.

Descrição Perimétrica

Pontos	Coordenadas X	Coordenadas Y	Azimute	Distância	
001	002	531.910,8561	8.613.015,6690	307°08'28"	6,316 m
002	003	531.917,6969	8.613.026,0053	33°29'51"	12,395 m
003	004	531.920,8765	8.613.030,8096	33°29'51"	5,761 m
004	005	531.926,4952	8.613.027,8691	117°37'32"	6,342 m
005	006	531.924,7808	8.613.025,0967	211°43'56"	3,260 m
006	001	531.915,8907	8.613.011,8557	213°52'39"	15,949 m

Santo Amaro - Ba, Segunda-feira, 22 de Janeiro de 2024.



Fabio de Mello Lopes

Engenheiro Agrimensor

CREA:72566/D BA

ART: BA20230479011

Memorial Descritivo

Quadra 72	Lote 115	Área Total: 131,92 metros ²	Perímetro: 51,67 metros
Beneficiário: Município de Santo Amaro			Município: Santo Amaro BA

O Lote de terreno sob nº 115, localizado no Bairro Candolândia, na quadra formada pela **Rua H, Caminho R, Travessa L, Rua L, Rua G, Escadaria 01 e Rua D**, localizado na esquina da Escadaria 01, de formato irregular, abrangendo uma área de **131,92** (cento e trinta e um metros quadrados e noventa e dois décimos quadrados) e um perímetro de **51,67 m**.

Para quem da Escadaria 01 olha para o lote 115 inicia-se a descrição no vértice **1** na coordenada (EX: **531.920,5588** NY: **8.613.005,2881**), no azimute de **308°09'27"** com uma distância de **3,48 m** de frente até o vértice **2** de coordenada (EX: **531.917,8215** NY: **8.613.007,4388**), confrontando com **Escadaria 01**, daí deflete à direita no azimute de **313°11'49"** com uma distância de **4,12 m** de frente até o vértice **3** de coordenada (EX: **531.914,8184** NY: **8.613.010,2586**), confrontando com **Escadaria 01**, daí deflete à direita no azimute de **33°52'38"** com uma distância de **1,92 m** do lado esquerdo até o vértice **4** de coordenada (EX: **531.915,8907** NY: **8.613.011,8557**), confrontando com **Escadaria 01**, daí deflete à direita no azimute de **33°52'39"** com uma distância de **15,95 m** do lado esquerdo até o vértice **5** de coordenada (EX: **531.924,7808** NY: **8.613.025,0967**), confrontando com **Lote 114**, daí deflete à direita no azimute de **116°16'36"** com uma distância de **6,51 m** ao fundo até o vértice **6** de coordenada (EX: **531.930,6220** NY: **8.613.022,2128**), confrontando com **Área Remanescente**, daí deflete à direita no azimute de **210°44'04"** com uma distância de **1,50 m** do lado direito até o vértice **7** de coordenada (EX: **531.929,8566** NY: **8.613.020,9256**), confrontando com **Área Remanescente**, daí deflete à direita no azimute de **210°44'06"** com uma distância de **17,75 m** do lado direito até o vértice **8** de coordenada (EX: **531.920,7857** NY: **8.613.005,6697**), confrontando com **Lote 116**, daí deflete à esquerda no azimute de **210°44'05"** com uma distância de **0,44 m** do lado direito até o vértice **1** de coordenada (EX: **531.920,5588** NY: **8.613.005,2881**), confrontando com **Escadaria 01**.

Descrição Perimétrica

Pontos	Coordenadas X	Coordenadas Y	Azimute	Distância	
001	002	531.917,8215	8.613.007,4388	308°09'27"	3,481 m
002	003	531.914,8184	8.613.010,2586	313°11'49"	4,119 m
003	004	531.915,8907	8.613.011,8557	33°52'38"	1,924 m
004	005	531.924,7808	8.613.025,0967	33°52'39"	15,949 m
005	006	531.930,6220	8.613.022,2128	116°16'36"	6,514 m
006	007	531.929,8566	8.613.020,9256	210°44'04"	1,498 m
007	008	531.920,7857	8.613.005,6697	210°44'06"	17,749 m
008	001	531.920,5588	8.613.005,2881	210°44'05"	0,444 m

Santo Amaro - Ba, Segunda-feira, 22 de Janeiro de 2024.


Fabio de Mello Lopes

Engenheiro Agrimensor
CREA:72566/D BA
ART: BA20230479011

Memorial Descritivo

Quadra 72	Lote 116	Área Total: 98,34 metros ²	Perímetro: 46,96 metros
Beneficiário: Município de Santo Amaro			Município: Santo Amaro BA

O Lote de terreno sob nº 116, localizado no Bairro Candolândia, na quadra formada pela **Rua H, Caminho R, Travessa L, Rua L, Rua G, Escadaria 01 e Rua D**, localizado na esquina da Escadaria 01, de formato irregular, abrangendo uma área de **98,34** (noventa e oito metros quadrados e trinta e quatro décimos quadrados) e um perímetro de 46,96 m.

Para quem da Escadaria 01 olha para o lote 116 inicia-se a descrição no vértice **1** na coordenada (EX: **531.925,5354** NY: **8.613.002,8044**), no azimute de **301°06'02"** com uma distância de **5,55 m** de frente até o vértice **2** de coordenada (EX: **531.920,7857** NY: **8.613.005,6697**), confrontando com **Escadaria 01**, daí deflete à direita no azimute de **30°44'06"** com uma distância de **17,75 m** do lado esquerdo até o vértice **3** de coordenada (EX: **531.929,8566** NY: **8.613.020,9256**), confrontando com **Lote 115**, daí deflete à direita no azimute de **115°40'11"** com uma distância de **5,40 m** ao fundo até o vértice **4** de coordenada (EX: **531.934,7199** NY: **8.613.018,5883**), confrontando com **Área Remanescente**, daí deflete à direita no azimute de **210°11'42"** com uma distância de **3,74 m** do lado direito até o vértice **5** de coordenada (EX: **531.932,8392** NY: **8.613.015,3563**), confrontando com **Área Remanescente**, daí deflete à esquerda no azimute de **210°11'41"** com uma distância de **14,52 m** do lado direito até o vértice **1** de coordenada (EX: **531.925,5354** NY: **8.613.002,8044**), confrontando com **Lote 117**.

Descrição Perimétrica

Pontos		Coordenadas X	Coordenadas Y	Azimute	Distância
001	002	531.920,7857	8.613.005,6697	301°06'02"	5,547 m
002	003	531.929,8566	8.613.020,9256	30°44'06"	17,749 m
003	004	531.934,7199	8.613.018,5883	115°40'11"	5,396 m
004	005	531.932,8392	8.613.015,3563	210°11'42"	3,739 m
005	001	531.925,5354	8.613.002,8044	210°11'41"	14,522 m

Santo Amaro - Ba, Segunda-feira, 22 de Janeiro de 2024.



Fabio de Mello Lopes

Engenheiro Agrimensor

CREA:72566/D BA

ART: BA20230479011

Memorial Descritivo

Quadra 72	Lote 117	Área Total: 63,33 metros ²	Perímetro: 40,22 metros
Beneficiário: Município de Santo Amaro			Município: Santo Amaro BA

O Lote de terreno sob nº 117, localizado no Bairro Candolândia, na quadra formada pela **Rua H, Caminho R, Travessa L, Rua L, Rua G, Escadaria 01 e Rua D**, localizado na esquina da Escadaria 01, de formato irregular, abrangendo uma área de **63,33** (sessenta e três metros quadrados e trinta e três décimos quadrados) e um perímetro de **40,22 m**.

Para quem da Escadaria 01 olha para o lote 117 inicia-se a descrição no vértice **1** na coordenada (EX: **531.929,3022** NY: **8.612.999,0742**), no azimute de **298°50'48"** com uma distância de **5,15 m** de frente até o vértice **2** de coordenada (EX: **531.924,7930** NY: **8.613.001,5580**), confrontando com **Escadaria 01**, daí deflete à direita no azimute de **30°46'37"** com uma distância de **1,45 m** do lado esquerdo até o vértice **3** de coordenada (EX: **531.925,5354** NY: **8.613.002,8044**), confrontando com **Escadaria 01**, daí deflete à esquerda no azimute de **30°11'41"** com uma distância de **14,52 m** do lado esquerdo até o vértice **4** de coordenada (EX: **531.932,8392** NY: **8.613.015,3563**), confrontando com **Lote 116**, daí deflete à direita no azimute de **113°02'14"** com uma distância de **2,73 m** ao fundo até o vértice **5** de coordenada (EX: **531.935,3511** NY: **8.613.014,2882**), confrontando com **Área Remanescente**, daí deflete à direita no azimute de **201°40'56"** com uma distância de **2,75 m** do lado direito até o vértice **6** de coordenada (EX: **531.934,3336** NY: **8.613.011,7289**), confrontando com **Área Remanescente**, daí deflete à direita no azimute de **201°40'56"** com uma distância de **13,62 m** do lado direito até o vértice **1** de coordenada (EX: **531.929,3022** NY: **8.612.999,0742**), confrontando com **Lote 118**.

Descrição Perimétrica

Pontos	Coordenadas X	Coordenadas Y	Azimute	Distância	
001	002	531.924,7930	8.613.001,5580	298°50'48"	5,148 m
002	003	531.925,5354	8.613.002,8044	30°46'37"	1,451 m
003	004	531.932,8392	8.613.015,3563	30°11'41"	14,522 m
004	005	531.935,3511	8.613.014,2882	113°02'14"	2,730 m
005	006	531.934,3336	8.613.011,7289	201°40'56"	2,754 m
006	001	531.929,3022	8.612.999,0742	201°40'56"	13,618 m

Santo Amaro - Ba, Segunda-feira, 22 de Janeiro de 2024.


Fabio de Mello Lopes

Engenheiro Agrimensor
CREA: 72566/D BA
ART: BA20230479011

Memorial Descritivo

Quadra 72	Lote 118	Área Total: 71,59 metros ²	Perímetro: 39,86 metros
Beneficiário: Município de Santo Amaro			Município: Santo Amaro BA

O Lote de terreno sob nº 118, localizado no Bairro Candolândia, na quadra formada pela **Rua H, Caminho R, Travessa L, Rua L, Rua G, Escadaria 01 e Rua D**, localizado na esquina da Escadaria 01, de formato irregular, abrangendo uma área de **71,59** (setenta e um metros quadrados e cinquenta e nove décimos quadrados) e um perímetro de **39,86 m**.

Para quem da Escadaria 01 olha para o lote 118 inicia-se a descrição no vértice **1** na coordenada (EX: **531.933,4356** NY: **8.612.995,5640**), no azimute de **291°25'14"** com uma distância de **5,12 m** de frente até o vértice **2** de coordenada (EX: **531.928,6698** NY: **8.612.997,4337**), confrontando com **Escadaria 01**, daí deflete à direita no azimute de **21°04'48"** com uma distância de **1,76 m** do lado esquerdo até o vértice **3** de coordenada (EX: **531.929,3022** NY: **8.612.999,0742**), confrontando com **Escadaria 01**, daí deflete à direita no azimute de **21°40'56"** com uma distância de **13,62 m** do lado esquerdo até o vértice **4** de coordenada (EX: **531.934,3336** NY: **8.613.011,7289**), confrontando com **Lote 117**, daí deflete à direita no azimute de **115°52'53"** com uma distância de **4,30 m** ao fundo até o vértice **5** de coordenada (EX: **531.938,2014** NY: **8.613.009,8523**), confrontando com **Área Remanescente**, daí deflete à direita no azimute de **198°26'49"** com uma distância de **1,17 m** do lado direito até o vértice **6** de coordenada (EX: **531.937,8300** NY: **8.613.008,7388**), confrontando com **Área Remanescente**, daí deflete à esquerda no azimute de **198°26'45"** com uma distância de **13,89 m** do lado direito até o vértice **1** de coordenada (EX: **531.933,4356** NY: **8.612.995,5640**), confrontando com **Lote 119**.

Descrição Perimétrica

Pontos	Coordenadas X	Coordenadas Y	Azimute	Distância	
001	002	531.928,6698	8.612.997,4337	291°25'14"	5,119 m
002	003	531.929,3022	8.612.999,0742	21°04'48"	1,758 m
003	004	531.934,3336	8.613.011,7289	21°40'56"	13,618 m
004	005	531.938,2014	8.613.009,8523	115°52'53"	4,299 m
005	006	531.937,8300	8.613.008,7388	198°26'49"	1,174 m
006	001	531.933,4356	8.612.995,5640	198°26'45"	13,888 m

Santo Amaro - Ba, Segunda-feira, 22 de Janeiro de 2024.


Fabio de Mello Lopes

Engenheiro Agrimensor
CREA:72566/D BA
ART: BA20230479011

Memorial Descritivo

Quadra 72	Lote 119	Área Total: 61,28 metros ²	Perímetro: 38,01 metros
Beneficiário: Município de Santo Amaro			Município: Santo Amaro BA

O Lote de terreno sob nº 119, localizado no Bairro Candolândia, na quadra formada pela **Rua H, Caminho R, Travessa L, Rua L, Rua G, Escadaria 01 e Rua D**, localizado na esquina da Rua D, de formato irregular, abrangendo uma área de **61,28** (sessenta e um metros quadrados e vinte e oito decímetros quadrados) e um perímetro de **38,01 m**.

Para quem da Rua D olha para o lote 119 inicia-se a descrição no vértice **1** na coordenada (EX: **531.936,9367** NY: **8.612.993,2911**), no azimute de **290°49'54"** com uma distância de **4,02 m** de frente até o vértice **2** de coordenada (EX: **531.933,1790** NY: **8.612.994,7209**), confrontando com **Rua D**, daí deflete à direita no azimute de **16°55'42"** com uma distância de **0,88 m** do lado esquerdo até o vértice **3** de coordenada (EX: **531.933,4356** NY: **8.612.995,5640**), confrontando com **Rua D**, daí deflete à direita no azimute de **18°26'45"** com uma distância de **13,89 m** do lado esquerdo até o vértice **4** de coordenada (EX: **531.937,8300** NY: **8.613.008,7388**), confrontando com **Lote 118**, daí deflete à direita no azimute de **107°00'24"** com uma distância de **4,18 m** ao fundo até o vértice **5** de coordenada (EX: **531.941,8314** NY: **8.613.007,5150**), confrontando com **Área Remanescente**, daí deflete à direita no azimute de **198°59'22"** com uma distância de **3,82 m** do lado direito até o vértice **6** de coordenada (EX: **531.940,5873** NY: **8.613.003,8998**), confrontando com **Área Remanescente**, daí deflete à esquerda no azimute de **198°59'21"** com uma distância de **10,60 m** do lado direito até o vértice **7** de coordenada (EX: **531.937,1396** NY: **8.612.993,8808**), confrontando com **Lote 120**, daí deflete à direita no azimute de **198°59'26"** com uma distância de **0,62 m** do lado direito até o vértice **1** de coordenada (EX: **531.936,9367** NY: **8.612.993,2911**), confrontando com **Rua D**.

Descrição Perimétrica

Pontos	Coordenadas X	Coordenadas Y	Azimute	Distância	
001	002	531.933,1790	8.612.994,7209	290°49'54"	4,020 m
002	003	531.933,4356	8.612.995,5640	16°55'42"	0,881 m
003	004	531.937,8300	8.613.008,7388	18°26'45"	13,888 m
004	005	531.941,8314	8.613.007,5150	107°00'24"	4,184 m
005	006	531.940,5873	8.613.003,8998	198°59'22"	3,823 m
006	007	531.937,1396	8.612.993,8808	198°59'21"	10,596 m
007	001	531.936,9367	8.612.993,2911	198°59'26"	0,624 m

Santo Amaro - Ba, Segunda-feira, 22 de Janeiro de 2024.



Fabio de Mello Lopes

Engenheiro Agrimensor

CREA: 72566/D BA

ART: BA20230479011

Memorial Descritivo

Quadra 72	Lote 120	Área Total: 55,65 metros ²	Perímetro: 31,72 metros
Beneficiário: Município de Santo Amaro			Município: Santo Amaro BA

O Lote de terreno sob nº 120, localizado no Bairro Candolândia, na quadra formada pela **Rua H, Caminho R, Travessa L, Rua L, Rua G, Escadaria 01 e Rua D**, distante 0,00 m da esquina da Rua D, de formato irregular, abrangendo uma área de **55,65** (cinquenta e cinco metros quadrados e sessenta e cinco decímetros quadrados) e um perímetro de **31,72 m**.

Para quem da Rua D olha para o lote 120 inicia-se a descrição no vértice **1** na coordenada (EX: **531.942,2707** NY: **8.612.992,3013**), no azimute de **287°06'35"** com uma distância de **5,37 m** de frente até o vértice **2** de coordenada (EX: **531.937,1396** NY: **8.612.993,8808**), confrontando com **Rua D**, daí deflete à direita no azimute de **18°59'21"** com uma distância de **10,60 m** do lado esquerdo até o vértice **3** de coordenada (EX: **531.940,5873** NY: **8.613.003,8998**), confrontando com **Lote 119**, daí deflete à direita no azimute de **106°46'47"** com uma distância de **5,13 m** ao fundo até o vértice **4** de coordenada (EX: **531.945,4968** NY: **8.613.002,4195**), confrontando com **Área Remanescente**, daí deflete à direita no azimute de **197°41'04"** com uma distância de **10,62 m** do lado direito até o vértice **1** de coordenada (EX: **531.942,2707** NY: **8.612.992,3013**), confrontando com **Lote 121**.

Descrição Perimétrica

Pontos	Coordenadas X	Coordenadas Y	Azimute	Distância
001 002	531.937,1396	8.612.993,8808	287°06'35"	5,369 m
002 003	531.940,5873	8.613.003,8998	18°59'21"	10,596 m
003 004	531.945,4968	8.613.002,4195	106°46'47"	5,128 m
004 001	531.942,2707	8.612.992,3013	197°41'04"	10,620 m

Santo Amaro - Ba, Segunda-feira, 22 de Janeiro de 2024.



Fábio de Mello Lopes

Engenheiro Agrimensor

CREA:72566/D BA

ART: BA20230479011

Memorial Descritivo

Quadra 72	Lote 121	Área Total: 72,86 metros ²	Perímetro: 39,01 metros
Beneficiário: Município de Santo Amaro			Município: Santo Amaro BA

O Lote de terreno sob nº 121, localizado no Bairro Candolândia, na quadra formada pela **Rua H, Caminho R, Travessa L, Rua L, Rua G, Escadaria 01 e Rua D**, localizado na esquina da Rua D, de formato irregular, abrangendo uma área de **72,86** (setenta e dois metros quadrados e oitenta e seis decímetros quadrados) e um perímetro de **39,01 m**.

Para quem da Rua D olha para o lote 121 inicia-se a descrição no vértice **1** na coordenada (EX: **531.947,4398** NY: **8.612.990,6516**), no azimute de **287°42'02"** com uma distância de **5,43 m** de frente até o vértice **2** de coordenada (EX: **531.942,2707** NY: **8.612.992,3013**), confrontando com **Rua D**, daí deflete à direita no azimute de **17°41'04"** com uma distância de **10,62 m** do lado esquerdo até o vértice **3** de coordenada (EX: **531.945,4968** NY: **8.613.002,4195**), confrontando com **Lote 120**, daí deflete à esquerda no azimute de **13°54'09"** com uma distância de **3,81 m** do lado esquerdo até o vértice **4** de coordenada (EX: **531.946,4133** NY: **8.613.006,1221**), confrontando com **Área Remanescente**, daí deflete à direita no azimute de **102°34'58"** com uma distância de **4,21 m** ao fundo até o vértice **5** de coordenada (EX: **531.950,5192** NY: **8.613.005,2056**), confrontando com **Área Remanescente**, daí deflete à direita no azimute de **182°07'19"** com uma distância de **1,30 m** do lado direito até o vértice **6** de coordenada (EX: **531.950,4712** NY: **8.613.003,9107**), confrontando com **Área Remanescente**, daí deflete à esquerda no azimute de **182°07'15"** com uma distância de **1,68 m** do lado direito até o vértice **7** de coordenada (EX: **531.950,4092** NY: **8.613.002,2362**), confrontando com **Lote 122**, daí deflete à direita no azimute de **194°22'37"** com uma distância de **11,96 m** do lado direito até o vértice **1** de coordenada (EX: **531.947,4398** NY: **8.612.990,6516**), confrontando com **Lote 122**.

Descrição Perimétrica

Pontos	Coordenadas X	Coordenadas Y	Azimute	Distância	
001	002	531.942,2707	8.612.992,3013	287°42'02"	5,426 m
002	003	531.945,4968	8.613.002,4195	17°41'04"	10,620 m
003	004	531.946,4133	8.613.006,1221	13°54'09"	3,814 m
004	005	531.950,5192	8.613.005,2056	102°34'58"	4,207 m
005	006	531.950,4712	8.613.003,9107	182°07'19"	1,296 m
006	007	531.950,4092	8.613.002,2362	182°07'15"	1,676 m
007	001	531.947,4398	8.612.990,6516	194°22'37"	11,959 m

Santo Amaro - Ba, Segunda-feira, 22 de Janeiro de 2024.



Fabio de Mello Lopes

Engenheiro Agrimensor

CREA:72566/D BA

ART: BA20230479011

Memorial Descritivo

Quadra 72	Lote 122	Área Total: 78,38 metros ²	Perímetro: 39,51 metros
Beneficiário: Município de Santo Amaro			Município: Santo Amaro BA

O Lote de terreno sob nº 122, localizado no Bairro Candolândia, na quadra formada pela **Rua H, Caminho R, Travessa L, Rua L, Rua G, Escadaria 01 e Rua D**, distante 0,92 m da esquina da Rua D, de formato irregular, abrangendo uma área de **78,38** (setenta e oito metros quadrados e trinta e oito décimos quadrados) e um perímetro de **39,51 m**.

Para quem da Rua D olha para o lote 122 inicia-se a descrição no vértice **1** na coordenada (EX: **531.952,8932** NY: **8.612.988,9072**), no azimute de **287°44'16"** com uma distância de **5,73 m** de frente até o vértice **2** de coordenada (EX: **531.947,4398** NY: **8.612.990,6516**), confrontando com **Rua D**, daí deflete à direita no azimute de **14°22'37"** com uma distância de **11,96 m** do lado esquerdo até o vértice **3** de coordenada (EX: **531.950,4092** NY: **8.613.002,2362**), confrontando com **Lote 121**, daí deflete à esquerda no azimute de **2°07'15"** com uma distância de **1,68 m** do lado esquerdo até o vértice **4** de coordenada (EX: **531.950,4712** NY: **8.613.003,9107**), confrontando com **Lote 121**, daí deflete à direita no azimute de **100°47'53"** com uma distância de **5,84 m** ao fundo até o vértice **5** de coordenada (EX: **531.956,2078** NY: **8.613.002,8166**), confrontando com **Área Remanescente**, daí deflete à direita no azimute de **193°24'13"** com uma distância de **14,30 m** do lado direito até o vértice **1** de coordenada (EX: **531.952,8932** NY: **8.612.988,9072**), confrontando com **Lote 123**.

Descrição Perimétrica

Pontos	Coordenadas X	Coordenadas Y	Azimute	Distância	
001	002	531.947,4398	8.612.990,6516	287°44'16"	5,726 m
002	003	531.950,4092	8.613.002,2362	14°22'37"	11,959 m
003	004	531.950,4712	8.613.003,9107	2°07'15"	1,676 m
004	005	531.956,2078	8.613.002,8166	100°47'53"	5,840 m
005	001	531.952,8932	8.612.988,9072	193°24'13"	14,299 m

Santo Amaro - Ba, Segunda-feira, 22 de Janeiro de 2024.



Fabio de Mello Lopes

Engenheiro Agrimensor

CREA:72566/D BA

ART: BA20230479011

Memorial Descritivo

Quadra 72	Lote 123	Área Total: 61,98 metros ²	Perímetro: 41,28 metros
Beneficiário: Maria Das Gracas De Jesus Souza			Município: Santo Amaro BA

O Lote de terreno sob nº 123, localizado no Bairro Candolândia, na quadra formada pela **Rua H, Caminho R, Travessa L, Rua L, Rua G, Escadaria 01 e Rua D**, localizado na esquina da Rua D, de formato irregular, abrangendo uma área de **61,98** (sessenta e um metros quadrados e noventa e oito décimos quadrados) e um perímetro de **41,28 m**.

Para quem da Rua D olha para o lote 123 inicia-se a descrição no vértice **1** na coordenada (EX: **531.956,1030** NY: **8.612.986,8277**), no azimute de **289°08'25"** com uma distância de **3,62 m** de frente até o vértice **2** de coordenada (EX: **531.952,6807** NY: **8.612.988,0155**), confrontando com **Rua D**, daí deflete à direita no azimute de **13°24'15"** com uma distância de **0,92 m** do lado esquerdo até o vértice **3** de coordenada (EX: **531.952,8932** NY: **8.612.988,9072**), confrontando com **Rua D**, daí deflete à esquerda no azimute de **13°24'13"** com uma distância de **14,30 m** do lado esquerdo até o vértice **4** de coordenada (EX: **531.956,2078** NY: **8.613.002,8166**), confrontando com **Lote 122**, daí deflete à esquerda no azimute de **13°24'11"** com uma distância de **1,60 m** do lado esquerdo até o vértice **5** de coordenada (EX: **531.956,5781** NY: **8.613.004,3707**), confrontando com **Área Remanescente**, daí deflete à direita no azimute de **103°48'12"** com uma distância de **3,69 m** ao fundo até o vértice **6** de coordenada (EX: **531.960,1662** NY: **8.613.003,4892**), confrontando com **Área Remanescente**, daí deflete à direita no azimute de **193°42'18"** com uma distância de **17,15 m** do lado direito até o vértice **1** de coordenada (EX: **531.956,1030** NY: **8.612.986,8277**), confrontando com **Lote 124**.

Descrição Perimétrica

Pontos	Coordenadas X	Coordenadas Y	Azimute	Distância	
001	002	531.952,6807	8.612.988,0155	289°08'25"	3,623 m
002	003	531.952,8932	8.612.988,9072	13°24'15"	0,917 m
003	004	531.956,2078	8.613.002,8166	13°24'13"	14,299 m
004	005	531.956,5781	8.613.004,3707	13°24'11"	1,598 m
005	006	531.960,1662	8.613.003,4892	103°48'12"	3,695 m
006	001	531.956,1030	8.612.986,8277	193°42'18"	17,150 m

Santo Amaro - Ba, Segunda-feira, 22 de Janeiro de 2024.



Fábio de Mello Lopes

Engenheiro Agrimensor

CREA:72566/D BA

ART: BA20230479011

Memorial Descritivo

Quadra 72	Lote 124	Área Total: 95,55 metros ²	Perímetro: 46,25 metros
Beneficiário: Município de Santo Amaro			Município: Santo Amaro BA

O Lote de terreno sob nº 124, localizado no Bairro Candolândia, na quadra formada pela **Rua H, Caminho R, Travessa L, Rua L, Rua G, Escadaria 01 e Rua D**, localizado na esquina da Rua D, de formato irregular, abrangendo uma área de **95,55** (noventa e cinco metros quadrados e cinquenta e cinco decímetros quadrados) e um perímetro de **46,25 m**.

Para quem da Rua D olha para o lote 124 inicia-se a descrição no vértice **1** na coordenada (EX: **531.960,9404** NY: **8.612.984,4308**), no azimute de **289°41'19"** com uma distância de **5,30 m** de frente até o vértice **2** de coordenada (EX: **531.955,9537** NY: **8.612.986,2152**), confrontando com **Rua D**, daí deflete à direita no azimute de **13°42'17"** com uma distância de **0,63 m** do lado esquerdo até o vértice **3** de coordenada (EX: **531.956,1030** NY: **8.612.986,8277**), confrontando com **Rua D**, daí deflete à direita no azimute de **13°42'18"** com uma distância de **17,15 m** do lado esquerdo até o vértice **4** de coordenada (EX: **531.960,1662** NY: **8.613.003,4892**), confrontando com **Lote 123**, daí deflete à direita no azimute de **103°22'10"** com uma distância de **4,77 m** ao fundo até o vértice **5** de coordenada (EX: **531.964,8026** NY: **8.613.002,3873**), confrontando com **Área Remanescente**, daí deflete à direita no azimute de **188°11'16"** com uma distância de **8,01 m** do lado direito até o vértice **6** de coordenada (EX: **531.963,6615** NY: **8.612.994,4571**), confrontando com **Lote 125**, daí deflete à direita no azimute de **195°18'05"** com uma distância de **9,26 m** do lado direito até o vértice **7** de coordenada (EX: **531.961,2179** NY: **8.612.985,5255**), confrontando com **Lote 125**, daí deflete à esquerda no azimute de **194°13'28"** com uma distância de **1,13 m** do lado direito até o vértice **1** de coordenada (EX: **531.960,9404** NY: **8.612.984,4308**), confrontando com **Rua D**.

Descrição Perimétrica

Pontos	Coordenadas X	Coordenadas Y	Azimute	Distância	
001	002	531.955,9537	8.612.986,2152	289°41'19"	5,296 m
002	003	531.956,1030	8.612.986,8277	13°42'17"	0,630 m
003	004	531.960,1662	8.613.003,4892	13°42'18"	17,150 m
004	005	531.964,8026	8.613.002,3873	103°22'10"	4,766 m
005	006	531.963,6615	8.612.994,4571	188°11'16"	8,012 m
006	007	531.961,2179	8.612.985,5255	195°18'05"	9,260 m
007	001	531.960,9404	8.612.984,4308	194°13'28"	1,129 m

Santo Amaro - Ba, Segunda-feira, 22 de Janeiro de 2024.


Fabio de Mello Lopes

Engenheiro Agrimensor
CREA:72566/D BA
ART: BA20230479011

Memorial Descritivo

Quadra 72	Lote 125	Área Total: 102,63 metros ²	Perímetro: 47,26 metros
Beneficiário: Município de Santo Amaro			Município: Santo Amaro BA

O Lote de terreno sob nº 125, localizado no Bairro Candolândia, na quadra formada pela **Rua H, Caminho R, Travessa L, Rua L, Rua G, Escadaria 01 e Rua D**, localizado na esquina da Rua D, de formato irregular, abrangendo uma área de **102,63** (cento e dois metros quadrados e sessenta e três decímetros quadrados) e um perímetro de **47,26 m**.

Para quem da Rua D olha para o lote 125 inicia-se a descrição no vértice **1** na coordenada (EX: **531.966,2289** NY: **8.612.983,6696**), no azimute de **290°19'23"** com uma distância de **5,34 m** de frente até o vértice **2** de coordenada (EX: **531.961,2179** NY: **8.612.985,5255**), confrontando com **Rua D**, daí deflete à direita no azimute de **15°18'05"** com uma distância de **9,26 m** do lado esquerdo até o vértice **3** de coordenada (EX: **531.963,6615** NY: **8.612.994,4571**), confrontando com **Lote 124**, daí deflete à esquerda no azimute de **8°11'16"** com uma distância de **8,01 m** do lado esquerdo até o vértice **4** de coordenada (EX: **531.964,8026** NY: **8.613.002,3873**), confrontando com **Lote 124**, daí deflete à esquerda no azimute de **8°11'12"** com uma distância de **0,68 m** do lado esquerdo até o vértice **5** de coordenada (EX: **531.964,8988** NY: **8.613.003,0561**), confrontando com **Área Remanescente**, daí deflete à direita no azimute de **104°02'10"** com uma distância de **5,32 m** ao fundo até o vértice **6** de coordenada (EX: **531.970,0645** NY: **8.613.001,7648**), confrontando com **Área Remanescente**, daí deflete à direita no azimute de **184°27'29"** com uma distância de **9,15 m** do lado direito até o vértice **7** de coordenada (EX: **531.969,3530** NY: **8.612.992,6398**), confrontando com **Área Remanescente**, daí deflete à direita no azimute de **199°12'07"** com uma distância de **9,50 m** do lado direito até o vértice **1** de coordenada (EX: **531.966,2289** NY: **8.612.983,6696**), confrontando com **Lote 126**.

Descrição Perimétrica

Pontos	Coordenadas X	Coordenadas Y	Azimute	Distância
001 002	531.961,2179	8.612.985,5255	290°19'23"	5,344 m
002 003	531.963,6615	8.612.994,4571	15°18'05"	9,260 m
003 004	531.964,8026	8.613.002,3873	8°11'16"	8,012 m
004 005	531.964,8988	8.613.003,0561	8°11'12"	0,676 m
005 006	531.970,0645	8.613.001,7648	104°02'10"	5,325 m
006 007	531.969,3530	8.612.992,6398	184°27'29"	9,153 m
007 001	531.966,2289	8.612.983,6696	199°12'07"	9,499 m

Santo Amaro - Ba, Segunda-feira, 22 de Janeiro de 2024.


Fabio de Mello Lopes

Engenheiro Agrimensor
CREA:72566/D BA
ART: BA20230479011

Memorial Descritivo

Quadra 72	Lote 126	Área Total: 57,88 metros ²	Perímetro: 31,25 metros
Beneficiário: Município de Santo Amaro			Município: Santo Amaro BA

O Lote de terreno sob nº 126, localizado no Bairro Candolândia, na quadra formada pela **Rua H, Caminho R, Travessa L, Rua L, Rua G, Escadaria 01 e Rua D**, distante 0,00 m da esquina da Rua D, de formato irregular, abrangendo uma área de **57,88** (cinquenta e sete metros quadrados e oitenta e oito décimos quadrados) e um perímetro de **31,25 m**.

Para quem da Rua D olha para o lote 126 inicia-se a descrição no vértice **1** na coordenada (EX: **531.972,0286** NY: **8.612.981,4502**), no azimute de **290°56'25"** com uma distância de **6,21 m** de frente até o vértice **2** de coordenada (EX: **531.966,2289** NY: **8.612.983,6696**), confrontando com **Rua D**, daí deflete à direita no azimute de **19°12'07"** com uma distância de **9,50 m** do lado esquerdo até o vértice **3** de coordenada (EX: **531.969,3530** NY: **8.612.992,6398**), confrontando com **Lote 125**, daí deflete à direita no azimute de **109°42'10"** com uma distância de **5,90 m** ao fundo até o vértice **4** de coordenada (EX: **531.974,9055** NY: **8.612.990,6514**), confrontando com **Área Remanescente**, daí deflete à direita no azimute de **197°21'45"** com uma distância de **9,64 m** do lado direito até o vértice **1** de coordenada (EX: **531.972,0286** NY: **8.612.981,4502**), confrontando com **Lote 127**.

Descrição Perimétrica

Pontos		Coordenadas X	Coordenadas Y	Azimute	Distância
001	002	531.966,2289	8.612.983,6696	290°56'25"	6,210 m
002	003	531.969,3530	8.612.992,6398	19°12'07"	9,499 m
003	004	531.974,9055	8.612.990,6514	109°42'10"	5,898 m
004	001	531.972,0286	8.612.981,4502	197°21'45"	9,641 m

Santo Amaro - Ba, Segunda-feira, 22 de Janeiro de 2024.



Fabio de Mello Lopes

Engenheiro Agrimensor

CREA:72566/D BA

ART: BA20230479011

Memorial Descritivo

Quadra 72	Lote 127	Área Total: 65,64 metros ²	Perímetro: 35,86 metros
Beneficiário: Município de Santo Amaro			Município: Santo Amaro BA

O Lote de terreno sob nº 127, localizado no Bairro Candolândia, na quadra formada pela **Rua H, Caminho R, Travessa L, Rua L, Rua G, Escadaria 01 e Rua D**, localizado na esquina da Rua D, de formato irregular, abrangendo uma área de **65,64** (sessenta e cinco metros quadrados e sessenta e quatro décimos quadrados) e um perímetro de **35,86 m**.

Para quem da Rua D olha para o lote 127 inicia-se a descrição no vértice **1** na coordenada (EX: **531.977,3445** NY: **8.612.979,8194**), no azimute de **287°03'19"** com uma distância de **5,56 m** de frente até o vértice **2** de coordenada (EX: **531.972,0286** NY: **8.612.981,4502**), confrontando com **Rua D**, daí deflete à direita no azimute de **17°21'45"** com uma distância de **9,64 m** do lado esquerdo até o vértice **3** de coordenada (EX: **531.974,9055** NY: **8.612.990,6514**), confrontando com **Lote 126**, daí deflete à direita no azimute de **17°21'46"** com uma distância de **2,90 m** do lado esquerdo até o vértice **4** de coordenada (EX: **531.975,7714** NY: **8.612.993,4208**), confrontando com **Área Remanescente**, daí deflete à direita no azimute de **101°27'25"** com uma distância de **4,73 m** ao fundo até o vértice **5** de coordenada (EX: **531.980,4052** NY: **8.612.992,4817**), confrontando com **Área Remanescente**, daí deflete à direita no azimute de **193°35'19"** com uma distância de **13,03 m** do lado direito até o vértice **1** de coordenada (EX: **531.977,3445** NY: **8.612.979,8194**), confrontando com **Lote 128**.

Descrição Perimétrica

Pontos	Coordenadas X	Coordenadas Y	Azimute	Distância	
001	002	531.972,0286	8.612.981,4502	287°03'19"	5,560 m
002	003	531.974,9055	8.612.990,6514	17°21'45"	9,641 m
003	004	531.975,7714	8.612.993,4208	17°21'46"	2,902 m
004	005	531.980,4052	8.612.992,4817	101°27'25"	4,728 m
005	001	531.977,3445	8.612.979,8194	193°35'19"	13,027 m

Santo Amaro - Ba, Segunda-feira, 22 de Janeiro de 2024.



Fabio de Mello Lopes

Engenheiro Agrimensor

CREA:72566/D BA

ART: BA20230479011

Memorial Descritivo

Quadra 72	Lote 128	Área Total: 81,46 metros ²	Perímetro: 39,84 metros
Beneficiário: Município de Santo Amaro			Município: Santo Amaro BA

O Lote de terreno sob nº 128, localizado no Bairro Candolândia, na quadra formada pela **Rua H, Caminho R, Travessa L, Rua L, Rua G, Escadaria 01 e Rua D**, localizado na esquina da Rua D, de formato irregular, abrangendo uma área de **81,46** (oitenta e um metros quadrados e quarenta e seis décimos quadrados) e um perímetro de **39,84 m**.

Para quem da Rua D olha para o lote 128 inicia-se a descrição no vértice **1** na coordenada (EX: **531.982,7010** NY: **8.612.977,2735**), no azimute de **287°17'21"** com uma distância de **5,82 m** de frente até o vértice **2** de coordenada (EX: **531.977,1470** NY: **8.612.979,0023**), confrontando com **Rua D**, daí deflete à direita no azimute de **13°35'14"** com uma distância de **0,84 m** do lado esquerdo até o vértice **3** de coordenada (EX: **531.977,3445** NY: **8.612.979,8194**), confrontando com **Rua D**, daí deflete à direita no azimute de **13°35'19"** com uma distância de **13,03 m** do lado esquerdo até o vértice **4** de coordenada (EX: **531.980,4052** NY: **8.612.992,4817**), confrontando com **Lote 127**, daí deflete à direita no azimute de **101°45'29"** com uma distância de **5,72 m** ao fundo até o vértice **5** de coordenada (EX: **531.986,0042** NY: **8.612.991,3163**), confrontando com **Área Remanescente**, daí deflete à direita no azimute de **193°15'11"** com uma distância de **13,69 m** do lado direito até o vértice **6** de coordenada (EX: **531.982,8660** NY: **8.612.977,9918**), confrontando com **Lote 129**, daí deflete à esquerda no azimute de **192°56'03"** com uma distância de **0,74 m** do lado direito até o vértice **1** de coordenada (EX: **531.982,7010** NY: **8.612.977,2735**), confrontando com **Rua D**.

Descrição Perimétrica

Pontos		Coordenadas X	Coordenadas Y	Azimute	Distância
001	002	531.977,1470	8.612.979,0023	287°17'21"	5,817 m
002	003	531.977,3445	8.612.979,8194	13°35'14"	0,841 m
003	004	531.980,4052	8.612.992,4817	13°35'19"	13,027 m
004	005	531.986,0042	8.612.991,3163	101°45'29"	5,719 m
005	006	531.982,8660	8.612.977,9918	193°15'11"	13,689 m
006	001	531.982,7010	8.612.977,2735	192°56'03"	0,737 m

Santo Amaro - Ba, Segunda-feira, 22 de Janeiro de 2024.


Fábio de Mello Lopes

Engenheiro Agrimensor
CREA: 72566/D BA
ART: BA20230479011

Memorial Descritivo

Quadra 72	Lote 129	Área Total: 79,72 metros ²	Perímetro: 40,26 metros
Beneficiário: Município de Santo Amaro			Município: Santo Amaro BA

O Lote de terreno sob nº 129, localizado no Bairro Candolândia, na quadra formada pela **Rua H, Caminho R, Travessa L, Rua L, Rua G, Escadaria 01 e Rua D**, localizado na esquina da Rua D, de formato irregular, abrangendo uma área de **79,72** (setenta e nove metros quadrados e setenta e dois décimos quadrados) e um perímetro de **40,26 m**.

Para quem da Rua D olha para o lote 129 inicia-se a descrição no vértice **1** na coordenada (EX: **531.987,8106** NY: **8.612.976,2131**), no azimute de **289°47'06"** com uma distância de **5,25 m** de frente até o vértice **2** de coordenada (EX: **531.982,8660** NY: **8.612.977,9918**), confrontando com **Rua D**, daí deflete à direita no azimute de **13°15'11"** com uma distância de **13,69 m** do lado esquerdo até o vértice **3** de coordenada (EX: **531.986,0042** NY: **8.612.991,3163**), confrontando com **Lote 128**, daí deflete à esquerda no azimute de **13°15'10"** com uma distância de **0,70 m** do lado esquerdo até o vértice **4** de coordenada (EX: **531.986,1654** NY: **8.612.992,0006**), confrontando com **Área Remanescente**, daí deflete à direita no azimute de **103°20'56"** com uma distância de **5,63 m** ao fundo até o vértice **5** de coordenada (EX: **531.991,6403** NY: **8.612.990,7014**), confrontando com **Área Remanescente**, daí deflete à direita no azimute de **194°48'23"** com uma distância de **14,99 m** do lado direito até o vértice **1** de coordenada (EX: **531.987,8106** NY: **8.612.976,2131**), confrontando com **Lote 130**.

Descrição Perimétrica

Pontos	Coordenadas X	Coordenadas Y	Azimute	Distância	
001	002	531.982,8660	8.612.977,9918	289°47'06"	5,255 m
002	003	531.986,0042	8.612.991,3163	13°15'11"	13,689 m
003	004	531.986,1654	8.612.992,0006	13°15'10"	0,703 m
004	005	531.991,6403	8.612.990,7014	103°20'56"	5,627 m
005	001	531.987,8106	8.612.976,2131	194°48'23"	14,986 m

Santo Amaro - Ba, Segunda-feira, 22 de Janeiro de 2024.



Fabio de Mello Lopes

Engenheiro Agrimensor

CREA:72566/D BA

ART: BA20230479011

Memorial Descritivo

Quadra 72	Lote 130	Área Total: 107,93 metros ²	Perímetro: 47,00 metros
Beneficiário: Município de Santo Amaro			Município: Santo Amaro BA

O Lote de terreno sob nº 130, localizado no Bairro Candolândia, na quadra formada pela **Rua H, Caminho R, Travessa L, Rua L, Rua G, Escadaria 01 e Rua D**, localizado na esquina da Rua D, de formato irregular, abrangendo uma área de **107,93** (cento e sete metros quadrados e noventa e três decímetros quadrados) e um perímetro de **47,00 m**.

Para quem da Rua D olha para o lote 130 inicia-se a descrição no vértice **1** na coordenada (EX: **531.994,0472** NY: **8.612.972,9155**), no azimute de **289°06'54"** com uma distância de **3,06 m** de frente até o vértice **2** de coordenada (EX: **531.991,1522** NY: **8.612.973,9188**), confrontando com **Rua D**, daí deflete à direita no azimute de **18°28'50"** com uma distância de **1,36 m** de frente até o vértice **3** de coordenada (EX: **531.991,5819** NY: **8.612.975,2045**), confrontando com **Rua D**, daí deflete à esquerda no azimute de **284°58'22"** com uma distância de **3,90 m** de frente até o vértice **4** de coordenada (EX: **531.987,8106** NY: **8.612.976,2131**), confrontando com **Rua D**, daí deflete à direita no azimute de **14°48'23"** com uma distância de **14,99 m** do lado esquerdo até o vértice **5** de coordenada (EX: **531.991,6403** NY: **8.612.990,7014**), confrontando com **Lote 129**, daí deflete à direita no azimute de **102°10'36"** com uma distância de **6,79 m** ao fundo até o vértice **6** de coordenada (EX: **531.998,2821** NY: **8.612.989,2682**), confrontando com **Área Remanescente**, daí deflete à direita no azimute de **194°28'43"** com uma distância de **7,24 m** do lado direito até o vértice **7** de coordenada (EX: **531.996,4724** NY: **8.612.982,2599**), confrontando com **Área Remanescente**, daí deflete à esquerda no azimute de **194°28'42"** com uma distância de **8,80 m** do lado direito até o vértice **8** de coordenada (EX: **531.994,2730** NY: **8.612.973,7421**), confrontando com **Lote 131**, daí deflete à direita no azimute de **195°16'26"** com uma distância de **0,86 m** do lado direito até o vértice **1** de coordenada (EX: **531.994,0472** NY: **8.612.972,9155**), confrontando com **Rua D**.

Descrição Perimétrica

Pontos	Coordenadas X	Coordenadas Y	Azimute	Distância	
001	002	531.991,1522	8.612.973,9188	289°06'54"	3,064 m
002	003	531.991,5819	8.612.975,2045	18°28'50"	1,356 m
003	004	531.987,8106	8.612.976,2131	284°58'22"	3,904 m
004	005	531.991,6403	8.612.990,7014	14°48'23"	14,986 m
005	006	531.998,2821	8.612.989,2682	102°10'36"	6,795 m
006	007	531.996,4724	8.612.982,2599	194°28'43"	7,238 m
007	008	531.994,2730	8.612.973,7421	194°28'42"	8,797 m
008	001	531.994,0472	8.612.972,9155	195°16'26"	0,857 m

Santo Amaro - Ba, Segunda-feira, 22 de Janeiro de 2024.


Fabio de Mello Lopes

Engenheiro Agrimensor
CREA: 72566/D BA
ART: BA20230479011

Memorial Descritivo

Quadra 72	Lote 131	Área Total: 42,24 metros ²	Perímetro: 27,41 metros
Beneficiário: Município de Santo Amaro			Município: Santo Amaro BA

O Lote de terreno sob nº 131, localizado no Bairro Candolândia, na quadra formada pela **Rua H, Caminho R, Travessa L, Rua L, Rua G, Escadaria 01 e Rua D**, localizado na esquina da Rua D, de formato irregular, abrangendo uma área de **42,24** (cento e sete metros quadrados e noventa e três decímetros quadrados) e um perímetro de **27,41 m**.

Para quem da Rua D olha para o lote 130 inicia-se a descrição no vértice **1** na coordenada (EX: **531.994,0472** NY: **8.612.972,9155**), no azimute de **289°06'54"** com uma distância de **3,06 m** de frente até o vértice **2** de coordenada (EX: **531.991,1522** NY: **8.612.973,9188**), confrontando com **Rua D**, daí deflete à direita no azimute de **18°28'50"** com uma distância de **1,36 m** de frente até o vértice **3** de coordenada (EX: **531.991,5819** NY: **8.612.975,2045**), confrontando com **Rua D**, daí deflete à esquerda no azimute de **284°58'22"** com uma distância de **3,90 m** de frente até o vértice **4** de coordenada (EX: **531.987,8106** NY: **8.612.976,2131**), confrontando com **Rua D**, daí deflete à direita no azimute de **14°48'23"** com uma distância de **14,99 m** do lado esquerdo até o vértice **5** de coordenada (EX: **531.991,6403** NY: **8.612.990,7014**), confrontando com **Lote 129**, daí deflete à direita no azimute de **102°10'36"** com uma distância de **6,79 m** ao fundo até o vértice **6** de coordenada (EX: **531.998,2821** NY: **8.612.989,2682**), confrontando com **Área Remanescente**, daí deflete à direita no azimute de **194°28'43"** com uma distância de **7,24 m** do lado direito até o vértice **7** de coordenada (EX: **531.996,4724** NY: **8.612.982,2599**), confrontando com **Área Remanescente**, daí deflete à esquerda no azimute de **194°28'42"** com uma distância de **8,80 m** do lado direito até o vértice **8** de coordenada (EX: **531.994,2730** NY: **8.612.973,7421**), confrontando com **Lote 131**, daí deflete à direita no azimute de **195°16'26"** com uma distância de **0,86 m** do lado direito até o vértice **1** de coordenada (EX: **531.994,0472** NY: **8.612.972,9155**), confrontando com **Rua D**.

Descrição Perimétrica

Pontos	Coordenadas X	Coordenadas Y	Azimute	Distância
001 002	531.994,2730	8.612.973,7421	288°50'18"	4,939 m
002 003	531.996,4724	8.612.982,2599	14°28'42"	8,797 m
003 004	532.000,8168	8.612.981,1383	104°28'35"	4,487 m
004 001	531.998,9471	8.612.972,1474	191°44'50"	9,183 m

Santo Amaro - Ba, Segunda-feira, 22 de Janeiro de 2024.


Fabio de Mello Lopes

Engenheiro Agrimensor
CREA:72566/D BA
ART: BA20230479011

Memorial Descritivo

Quadra 72	Lote 132	Área Total: 64,83 metros ²	Perímetro: 32,99 metros
Beneficiário: Município de Santo Amaro			Município: Santo Amaro BA

O Lote de terreno sob nº 132, localizado no Bairro Candolândia, na quadra formada pela **Rua H, Caminho R, Travessa L, Rua L, Rua G, Escadaria 01 e Rua D**, distante 0,43 m da esquina da Rua D, de formato irregular, abrangendo uma área de **64,83** (sessenta e quatro metros quadrados e oitenta e três décimos quadrados) e um perímetro de **32,99 m**.

Para quem da Rua D olha para o lote 132 inicia-se a descrição no vértice **1** na coordenada (EX: **532.006,3521** NY: **8.612.969,8102**), no azimute de **287°31'03"** com uma distância de **7,77 m** de frente até o vértice **2** de coordenada (EX: **531.998,9471** NY: **8.612.972,1474**), confrontando com **Rua D**, daí deflete à direita no azimute de **11°44'50"** com uma distância de **9,18 m** do lado esquerdo até o vértice **3** de coordenada (EX: **532.000,8168** NY: **8.612.981,1383**), confrontando com **Lote 131**, daí deflete à direita no azimute de **101°21'46"** com uma distância de **5,86 m** ao fundo até o vértice **4** de coordenada (EX: **532.006,5633** NY: **8.612.979,9835**), confrontando com **Área Remanescente**, daí deflete à direita no azimute de **181°11'20"** com uma distância de **10,18 m** do lado direito até o vértice **1** de coordenada (EX: **532.006,3521** NY: **8.612.969,8102**), confrontando com **Lote 133**.

Descrição Perimétrica

Pontos		Coordenadas X	Coordenadas Y	Azimute	Distância
001	002	531.998,9471	8.612.972,1474	287°31'03"	7,765 m
002	003	532.000,8168	8.612.981,1383	11°44'50"	9,183 m
003	004	532.006,5633	8.612.979,9835	101°21'46"	5,861 m
004	001	532.006,3521	8.612.969,8102	181°11'20"	10,176 m

Santo Amaro - Ba, Segunda-feira, 22 de Janeiro de 2024.



Fabio de Mello Lopes

Engenheiro Agrimensor

CREA:72566/D BA

ART: BA20230479011

Memorial Descritivo

Quadra 72	Lote 133	Área Total: 52,86 metros ²	Perímetro: 31,07 metros
Beneficiário: Município de Santo Amaro			Município: Santo Amaro BA

O Lote de terreno sob nº 133, localizado no Bairro Candolândia, na quadra formada pela **Rua H, Caminho R, Travessa L, Rua L, Rua G, Escadaria 01 e Rua D**, localizado na esquina da Rua D, de formato irregular, abrangendo uma área de **52,86** (cinquenta e dois metros quadrados e oitenta e seis décimos quadrados) e um perímetro de **31,07 m**.

Para quem da Rua D olha para o lote 133 inicia-se a descrição no vértice **1** na coordenada (EX: **532.011,6498** NY: **8.612.969,2329**), no azimute de **271°37'56"** com uma distância de **5,31 m** de frente até o vértice **2** de coordenada (EX: **532.006,3433** NY: **8.612.969,3842**), confrontando com **Rua D**, daí deflete à direita no azimute de **1°11'17"** com uma distância de **0,43 m** do lado esquerdo até o vértice **3** de coordenada (EX: **532.006,3521** NY: **8.612.969,8102**), confrontando com **Rua D**, daí deflete à direita no azimute de **1°11'20"** com uma distância de **10,18 m** do lado esquerdo até o vértice **4** de coordenada (EX: **532.006,5633** NY: **8.612.979,9835**), confrontando com **Lote 132**, daí deflete à direita no azimute de **95°48'25"** com uma distância de **4,89 m** ao fundo até o vértice **5** de coordenada (EX: **532.011,4299** NY: **8.612.979,4886**), confrontando com **Área Remanescente**, daí deflete à direita no azimute de **179°27'52"** com uma distância de **2,94 m** do lado direito até o vértice **6** de coordenada (EX: **532.011,4574** NY: **8.612.976,5466**), confrontando com **Área Remanescente**, daí deflete à esquerda no azimute de **178°29'34"** com uma distância de **7,32 m** do lado direito até o vértice **1** de coordenada (EX: **532.011,6498** NY: **8.612.969,2329**), confrontando com **Lote 134**.

Descrição Perimétrica

Pontos	Coordenadas X	Coordenadas Y	Azimute	Distância	
001	002	532.006,3433	8.612.969,3842	271°37'56"	5,309 m
002	003	532.006,3521	8.612.969,8102	1°11'17"	0,426 m
003	004	532.006,5633	8.612.979,9835	1°11'20"	10,176 m
004	005	532.011,4299	8.612.979,4886	95°48'25"	4,892 m
005	006	532.011,4574	8.612.976,5466	179°27'52"	2,942 m
006	001	532.011,6498	8.612.969,2329	178°29'34"	7,316 m

Santo Amaro - Ba, Segunda-feira, 22 de Janeiro de 2024.



Fábio de Mello Lopes

Engenheiro Agrimensor

CREA:72566/D BA

ART: BA20230479011

Memorial Descritivo

Quadra 72	Lote 134	Área Total: 46,93 metros ²	Perímetro: 27,50 metros
Beneficiário: Município de Santo Amaro			Município: Santo Amaro BA

O Lote de terreno sob nº 134, localizado no Bairro Candolândia, na quadra formada pela **Rua H, Caminho R, Travessa L, Rua L, Rua G, Escadaria 01 e Rua D**, localizado na esquina da Rua D, de formato irregular, abrangendo uma área de **46,93** (quarenta e seis metros quadrados e noventa e três décimos quadrados) e um perímetro de **27,50 m**.

Para quem da Rua D olha para o lote 134 inicia-se a descrição no vértice **1** na coordenada (EX: **532.018,1662** NY: **8.612.969,1230**), no azimute de **270°58'01"** com uma distância de **6,52 m** de frente até o vértice **2** de coordenada (EX: **532.011,6498** NY: **8.612.969,2329**), confrontando com **Rua D**, daí deflete à direita no azimute de **358°29'34"** com uma distância de **7,32 m** do lado esquerdo até o vértice **3** de coordenada (EX: **532.011,4574** NY: **8.612.976,5466**), confrontando com **Lote 133**, daí deflete à direita no azimute de **90°41'45"** com uma distância de **6,30 m** ao fundo até o vértice **4** de coordenada (EX: **532.017,7535** NY: **8.612.976,4702**), confrontando com **Área Remanescente**, daí deflete à direita no azimute de **176°47'06"** com uma distância de **7,36 m** do lado direito até o vértice **1** de coordenada (EX: **532.018,1662** NY: **8.612.969,1230**), confrontando com **Área Remanescente**.

Descrição Perimétrica

Pontos		Coordenadas X	Coordenadas Y	Azimute	Distância
001	002	532.011,6498	8.612.969,2329	270°58'01"	6,517 m
002	003	532.011,4574	8.612.976,5466	358°29'34"	7,316 m
003	004	532.017,7535	8.612.976,4702	90°41'45"	6,297 m
004	001	532.018,1662	8.612.969,1230	176°47'06"	7,359 m

Santo Amaro - Ba, Segunda-feira, 22 de Janeiro de 2024.



Fabio de Mello Lopes

Engenheiro Agrimensor

CREA:72566/D BA

ART: BA20230479011

Memorial Descritivo

Quadra 72	Lote 135	Área Total: 88,24 metros ²	Perímetro: 45,41 metros
Beneficiário: Município de Santo Amaro			Município: Santo Amaro BA

O Lote de terreno sob nº 135, localizado no Bairro Candolândia, na quadra formada pela **Rua H, Caminho R, Travessa L, Rua L, Rua G, Escadaria 01 e Rua D**, localizado na esquina da Rua D, de formato irregular, abrangendo uma área de **88,24** (oitenta e oito metros quadrados e vinte e quatro décimos quadrados) e um perímetro de **45,41 m**.

Para quem da Rua D olha para o lote 135 inicia-se a descrição no vértice **1** na coordenada (EX: **532.035,6014** NY: **8.612.967,3820**), no azimute de **269°29'43"** com uma distância de **5,27 m** de frente até o vértice **2** de coordenada (EX: **532.030,3353** NY: **8.612.967,3356**), confrontando com **Rua D**, daí deflete à direita no azimute de **359°15'03"** com uma distância de **17,74 m** do lado esquerdo até o vértice **3** de coordenada (EX: **532.030,1033** NY: **8.612.985,0770**), confrontando com **Área Remanescente**, daí deflete à direita no azimute de **90°23'25"** com uma distância de **4,71 m** ao fundo até o vértice **4** de coordenada (EX: **532.034,8173** NY: **8.612.985,0448**), confrontando com **Área Remanescente**, daí deflete à esquerda no azimute de **0°00'00"** com uma distância de **0,00 m** ao fundo até o vértice **5** de coordenada (EX: **532.034,8173** NY: **8.612.985,0448**), confrontando com **Lote 136**, daí deflete à esquerda no azimute de **177°29'49"** com uma distância de **16,96 m** ao fundo até o vértice **6** de coordenada (EX: **532.035,5580** NY: **8.612.968,1013**), confrontando com **Lote 136**, daí deflete à esquerda no azimute de **88°23'22"** com uma distância de **0,01 m** ao fundo até o vértice **7** de coordenada (EX: **532.035,5695** NY: **8.612.968,1016**), confrontando com **Lote 136**, daí deflete à direita no azimute de **177°27'32"** com uma distância de **0,72 m** do lado direito até o vértice **1** de coordenada (EX: **532.035,6014** NY: **8.612.967,3820**), confrontando com **Rua D**.

Descrição Perimétrica

Pontos	Coordenadas X	Coordenadas Y	Azimute	Distância
001 002	532.030,3353	8.612.967,3356	269°29'43"	5,266 m
002 003	532.030,1033	8.612.985,0770	359°15'03"	17,743 m
003 004	532.034,8173	8.612.985,0448	90°23'29"	4,714 m
004 005	532.035,5580	8.612.968,1013	177°29'49"	16,960 m
005 006	532.035,5695	8.612.968,1016	88°30'20"	0,012 m
006 001	532.035,6014	8.612.967,3820	177°27'42"	0,720 m

Santo Amaro - Ba, Segunda-feira, 22 de Janeiro de 2024.



Fábio de Mello Lopes

Engenheiro Agrimensor

CREA:72566/D BA

ART: BA20230479011

Memorial Descritivo

Quadra 72	Lote 136	Área Total: 86,15 metros ²	Perímetro: 44,99 metros
Beneficiário: Vanda Maria Florentino			Município: Santo Amaro BA

O Lote de terreno sob nº 136, localizado no Bairro Candolândia, na quadra formada pela **Rua H, Caminho R, Travessa L, Rua L, Rua G, Escadaria 01 e Rua D**, localizado na esquina da Rua D, de formato irregular, abrangendo uma área de **86,15** (oitenta e seis metros quadrados e quinze decímetros quadrados) e um perímetro de **44,99 m**.

Para quem da Rua D olha para o lote 136 inicia-se a descrição no vértice **1** na coordenada (EX: **532.040,6124** NY: **8.612.968,2403**), no azimute de **268°25'28"** com uma distância de **5,04 m** de frente até o vértice **2** de coordenada (EX: **532.035,5695** NY: **8.612.968,1016**), confrontando com **Rua D**, daí deflete à esquerda no azimute de **268°23'22"** com uma distância de **0,01 m** do lado esquerdo até o vértice **3** de coordenada (EX: **532.035,5580** NY: **8.612.968,1013**), confrontando com **Lote 135**, daí deflete à direita no azimute de **357°29'49"** com uma distância de **16,96 m** ao fundo até o vértice **4** de coordenada (EX: **532.034,8173** NY: **8.612.985,0448**), confrontando com **Lote 135**, daí deflete à direita no azimute de **357°29'57"** com uma distância de **0,64 m** ao fundo até o vértice **5** de coordenada (EX: **532.034,7895** NY: **8.612.985,6802**), confrontando com **Área Remanescente**, daí deflete à direita no azimute de **88°18'56"** com uma distância de **4,73 m** do lado direito até o vértice **6** de coordenada (EX: **532.039,5221** NY: **8.612.985,8193**), confrontando com **Área Remanescente**, daí deflete à direita no azimute de **176°26'57"** com uma distância de **0,80 m** do lado direito até o vértice **7** de coordenada (EX: **532.039,5715** NY: **8.612.985,0220**), confrontando com **Área Remanescente**, daí deflete à direita no azimute de **176°27'03"** com uma distância de **16,28 m** do lado direito até o vértice **8** de coordenada (EX: **532.040,5796** NY: **8.612.968,7694**), confrontando com **Lote 137**, daí deflete à direita no azimute de **176°27'03"** com uma distância de **0,53 m** do lado direito até o vértice **1** de coordenada (EX: **532.040,6124** NY: **8.612.968,2403**), confrontando com **Rua D**.

Descrição Perimétrica

Pontos	Coordenadas X	Coordenadas Y	Azimute	Distância	
001	002	532.035,5695	8.612.968,1016	268°25'28"	5,045 m
002	003	532.035,5580	8.612.968,1013	268°23'22"	0,012 m
003	004	532.034,8173	8.612.985,0448	357°29'49"	16,960 m
004	005	532.034,7895	8.612.985,6802	357°29'57"	0,636 m
005	006	532.039,5221	8.612.985,8193	88°18'56"	4,735 m
006	007	532.039,5715	8.612.985,0220	176°26'57"	0,799 m
007	008	532.040,5796	8.612.968,7694	176°27'03"	16,284 m
008	001	532.040,6124	8.612.968,2403	176°27'03"	0,530 m

Santo Amaro - Ba, Segunda-feira, 22 de Janeiro de 2024.


Fabio de Mello Lopes

Engenheiro Agrimensor

CREA:72566/D BA

ART: BA20230479011

Memorial Descritivo

Quadra 72	Lote 137	Área Total: 66,18 metros ²	Perímetro: 40,75 metros
Beneficiário: Município de Santo Amaro			Município: Santo Amaro BA

O Lote de terreno sob nº 137, localizado no Bairro Candolândia, na quadra formada pela **Rua H, Caminho R, Travessa L, Rua L, Rua G, Escadaria 01 e Rua D**, distante 0,00 m da esquina da Rua D, de formato irregular, abrangendo uma área de **66,18** (sessenta e seis metros quadrados e dezoito décimos quadrados) e um perímetro de **40,75 m**.

Para quem da Rua D olha para o lote 137 inicia-se a descrição no vértice **1** na coordenada (EX: **532.044,4093** NY: **8.612.968,8261**), no azimute de **269°09'05"** com uma distância de **3,83 m** de frente até o vértice **2** de coordenada (EX: **532.040,5796** NY: **8.612.968,7694**), confrontando com **Rua D**, daí deflete à direita no azimute de **356°27'03"** com uma distância de **16,28 m** do lado esquerdo até o vértice **3** de coordenada (EX: **532.039,5715** NY: **8.612.985,0220**), confrontando com **Lote 136**, daí deflete à direita no azimute de **87°58'19"** com uma distância de **4,28 m** ao fundo até o vértice **4** de coordenada (EX: **532.043,8526** NY: **8.612.985,1736**), confrontando com **Área Remanescente**, daí deflete à direita no azimute de **178°02'58"** com uma distância de **16,36 m** do lado direito até o vértice **1** de coordenada (EX: **532.044,4093** NY: **8.612.968,8261**), confrontando com **Lote 138**.

Descrição Perimétrica

Pontos		Coordenadas X	Coordenadas Y	Azimute	Distância
001	002	532.040,5796	8.612.968,7694	269°09'05"	3,830 m
002	003	532.039,5715	8.612.985,0220	356°27'03"	16,284 m
003	004	532.043,8526	8.612.985,1736	87°58'19"	4,284 m
004	001	532.044,4093	8.612.968,8261	178°02'58"	16,357 m

Santo Amaro - Ba, Segunda-feira, 22 de Janeiro de 2024.



Fabio de Mello Lopes

Engenheiro Agrimensor

CREA: 72566/D BA

ART: BA20230479011

Memorial Descritivo

Quadra 72	Lote 138	Área Total: 151,72 metros ²	Perímetro: 58,38 metros
Beneficiário: Município de Santo Amaro			Município: Santo Amaro BA

O Lote de terreno sob nº 138, localizado no Bairro Candolândia, na quadra formada pela **Rua H, Caminho R, Travessa L, Rua L, Rua G, Escadaria 01 e Rua D**, localizado na esquina da Rua D, de formato irregular, abrangendo uma área de **151,72** (cento e cinquenta e um metros quadrados e setenta e dois decímetros quadrados) e um perímetro de **58,38 m**.

Para quem da Rua D olha para o lote 138 inicia-se a descrição no vértice **1** na coordenada (EX: **532.050,9166** NY: **8.612.969,0504**), no azimute de **268°01'35"** com uma distância de **6,51 m** de frente até o vértice **2** de coordenada (EX: **532.044,4093** NY: **8.612.968,8261**), confrontando com **Rua D**, daí deflete à direita no azimute de **358°02'58"** com uma distância de **16,36 m** do lado esquerdo até o vértice **3** de coordenada (EX: **532.043,8526** NY: **8.612.985,1736**), confrontando com **Lote 137**, daí deflete à direita no azimute de **358°20'05"** com uma distância de **5,99 m** do lado esquerdo até o vértice **4** de coordenada (EX: **532.043,6786** NY: **8.612.991,1590**), confrontando com **Área Remanescente**, daí deflete à direita no azimute de **86°42'28"** com uma distância de **7,00 m** ao fundo até o vértice **5** de coordenada (EX: **532.050,6692** NY: **8.612.991,5611**), confrontando com **Área Remanescente**, daí deflete à direita no azimute de **179°22'13"** com uma distância de **8,58 m** do lado direito até o vértice **6** de coordenada (EX: **532.050,7635** NY: **8.612.982,9850**), confrontando com **Área Remanescente**, daí deflete à direita no azimute de **179°22'13"** com uma distância de **13,94 m** do lado direito até o vértice **1** de coordenada (EX: **532.050,9166** NY: **8.612.969,0504**), confrontando com **Lote 139**.

Descrição Perimétrica

Pontos	Coordenadas X	Coordenadas Y	Azimute	Distância	
001	002	532.044,4093	8.612.968,8261	268°01'35"	6,511 m
002	003	532.043,8526	8.612.985,1736	358°02'58"	16,357 m
003	004	532.043,6786	8.612.991,1590	358°20'05"	5,988 m
004	005	532.050,6692	8.612.991,5611	86°42'28"	7,002 m
005	006	532.050,7635	8.612.982,9850	179°22'13"	8,577 m
006	001	532.050,9166	8.612.969,0504	179°22'13"	13,935 m

Santo Amaro - Ba, Segunda-feira, 22 de Janeiro de 2024.



Fábio de Mello Lopes

Engenheiro Agrimensor

CREA:72566/D BA

ART: BA20230479011

Memorial Descritivo

Quadra 72	Lote 139	Área Total: 87,78 metros ²	Perímetro: 64,29 metros
Beneficiário: Município de Santo Amaro			Município: Santo Amaro BA

O Lote de terreno sob nº 139, localizado no Bairro Candolândia, na quadra formada pela **Rua H, Caminho R, Travessa L, Rua L, Rua G, Escadaria 01 e Rua D**, localizado na esquina da Rua D, de formato irregular, abrangendo uma área de **87,78** (oitenta e sete metros quadrados e setenta e oito décimos quadrados) e um perímetro de **64,29 m**.

Para quem da Rua D olha para o lote 139 inicia-se a descrição no vértice **1** na coordenada (EX: **532.051,9374** NY: **8.612.969,0504**), no azimute de **270°00'01"** com uma distância de **1,02 m** de frente até o vértice **2** de coordenada (EX: **532.050,9166** NY: **8.612.969,0504**), confrontando com **Rua D**, daí deflete à direita no azimute de **359°22'13"** com uma distância de **13,94 m** do lado esquerdo até o vértice **3** de coordenada (EX: **532.050,7635** NY: **8.612.982,9850**), confrontando com **Lote 138**, daí deflete à direita no azimute de **87°50'18"** com uma distância de **0,83 m** do lado esquerdo até o vértice **4** de coordenada (EX: **532.051,5894** NY: **8.612.983,0161**), confrontando com **Área Remanescente**, daí deflete à esquerda no azimute de **359°05'52"** com uma distância de **11,79 m** do lado esquerdo até o vértice **5** de coordenada (EX: **532.051,4038** NY: **8.612.994,8012**), confrontando com **Área Remanescente**, daí deflete à direita no azimute de **90°37'59"** com uma distância de **5,60 m** ao fundo até o vértice **6** de coordenada (EX: **532.057,0025** NY: **8.612.994,7393**), confrontando com **Área Remanescente**, daí deflete à direita no azimute de **179°19'16"** com uma distância de **13,38 m** ao fundo até o vértice **7** de coordenada (EX: **532.057,1610** NY: **8.612.981,3613**), confrontando com **Área Remanescente**, daí deflete à direita no azimute de **268°24'27"** com uma distância de **5,57 m** ao fundo até o vértice **8** de coordenada (EX: **532.051,5971** NY: **8.612.981,2066**), confrontando com **Lote 140**, daí deflete à esquerda no azimute de **178°23'48"** com uma distância de **12,16 m** ao fundo até o vértice **1** de coordenada (EX: **532.051,9374** NY: **8.612.969,0504**), confrontando com **Lote 140**.

Descrição Perimétrica

Pontos	Coordenadas X	Coordenadas Y	Azimute	Distância
001 002	532.050,9166	8.612.969,0504	270°00'01"	1,021 m
002 003	532.050,7635	8.612.982,9850	359°22'13"	13,935 m
003 004	532.051,5894	8.612.983,0161	87°50'18"	0,827 m
004 005	532.051,4038	8.612.994,8012	359°05'52"	11,787 m
005 006	532.057,0025	8.612.994,7393	90°37'59"	5,599 m
006 007	532.057,1610	8.612.981,3613	179°19'16"	13,379 m
007 008	532.051,5971	8.612.981,2066	268°24'27"	5,566 m
008 001	532.051,9374	8.612.969,0504	178°23'48"	12,161 m

Santo Amaro - Ba, Segunda-feira, 22 de Janeiro de 2024.


Fabio de Mello Lopes

Engenheiro Agrimensor
CREA: 72566/D BA
ART: BA20230479011

Memorial Descritivo

Quadra 72	Lote 140	Área Total: 83,89 metros ²	Perímetro: 38,11 metros
Beneficiário: Maria de Lourdes Ribeiro da Silva			Município: Santo Amaro BA

O Lote de terreno sob nº 140, localizado no Bairro Candolândia, na quadra formada pela **Rua H, Caminho R, Travessa L, Rua L, Rua G, Escadaria 01 e Rua D**, distante 0,00 m da esquina da Rua D, de formato irregular, abrangendo uma área de **83,89** (oitenta e três metros quadrados e oitenta e nove décimos quadrados) e um perímetro de **38,11 m**.

Para quem da Rua D olha para o lote 140 inicia-se a descrição no vértice **1** na coordenada (EX: **532.058,5375** NY: **8.612.969,2824**), no azimute de **267°59'13"** com uma distância de **6,60 m** de frente até o vértice **2** de coordenada (EX: **532.051,9374** NY: **8.612.969,0504**), confrontando com **Rua D**, daí deflete à direita no azimute de **358°23'48"** com uma distância de **12,16 m** do lado esquerdo até o vértice **3** de coordenada (EX: **532.051,5971** NY: **8.612.981,2066**), confrontando com **Lote 139**, daí deflete à direita no azimute de **88°24'27"** com uma distância de **5,57 m** ao fundo até o vértice **4** de coordenada (EX: **532.057,1610** NY: **8.612.981,3613**), confrontando com **Lote 139**, daí deflete à direita no azimute de **88°39'42"** com uma distância de **1,66 m** ao fundo até o vértice **5** de coordenada (EX: **532.058,8159** NY: **8.612.981,3999**), confrontando com **Área Remanescente**, daí deflete à direita no azimute de **181°18'57"** com uma distância de **12,12 m** do lado direito até o vértice **1** de coordenada (EX: **532.058,5375** NY: **8.612.969,2824**), confrontando com **Lote 141**.

Descrição Perimétrica

Pontos	Coordenadas X	Coordenadas Y	Azimute	Distância	
001	002	532.051,9374	8.612.969,0504	267°59'13"	6,604 m
002	003	532.051,5971	8.612.981,2066	358°23'48"	12,161 m
003	004	532.057,1610	8.612.981,3613	88°24'27"	5,566 m
004	005	532.058,8159	8.612.981,3999	88°39'42"	1,655 m
005	001	532.058,5375	8.612.969,2824	181°18'57"	12,121 m

Santo Amaro - Ba, Segunda-feira, 22 de Janeiro de 2024.



Fabio de Mello Lopes

Engenheiro Agrimensor

CREA:72566/D BA

ART: BA20230479011

Memorial Descritivo

Quadra 72	Lote 141	Área Total: 105,93 metros ²	Perímetro: 44,49 metros
Beneficiário: Maria Judithe Rosa Rocha Avelino			Município: Santo Amaro BA

O Lote de terreno sob nº 141, localizado no Bairro Candolândia, na quadra formada pela **Rua H, Caminho R, Travessa L, Rua L, Rua G, Escadaria 01 e Rua D**, localizado na esquina da Rua D, de formato irregular, abrangendo uma área de **105,93** (cento e cinco metros quadrados e noventa e três decímetros quadrados) e um perímetro de **44,49 m**.

Para quem da Rua D olha para o lote 141 inicia-se a descrição no vértice **1** na coordenada (EX: **532.065,6518** NY: **8.612.969,3751**), no azimute de **269°15'10"** com uma distância de **7,11 m** de frente até o vértice **2** de coordenada (EX: **532.058,5375** NY: **8.612.969,2824**), confrontando com **Rua D**, daí deflete à direita no azimute de **1°18'57"** com uma distância de **12,12 m** do lado esquerdo até o vértice **3** de coordenada (EX: **532.058,8159** NY: **8.612.981,3999**), confrontando com **Lote 140**, daí deflete à esquerda no azimute de **1°06'07"** com uma distância de **3,22 m** do lado esquerdo até o vértice **4** de coordenada (EX: **532.058,8777** NY: **8.612.984,6169**), confrontando com **Área Remanescente**, daí deflete à direita no azimute de **89°12'29"** com uma distância de **6,71 m** ao fundo até o vértice **5** de coordenada (EX: **532.065,5900** NY: **8.612.984,7096**), confrontando com **Área Remanescente**, daí deflete à direita no azimute de **179°46'07"** com uma distância de **3,63 m** do lado direito até o vértice **6** de coordenada (EX: **532.065,6046** NY: **8.612.981,0752**), confrontando com **Área Remanescente**, daí deflete à direita no azimute de **179°46'08"** com uma distância de **11,70 m** do lado direito até o vértice **1** de coordenada (EX: **532.065,6518** NY: **8.612.969,3751**), confrontando com **Lote 142**.

Descrição Perimétrica

Pontos	Coordenadas X	Coordenadas Y	Azimute	Distância	
001	002	532.058,5375	8.612.969,2824	269°15'10"	7,115 m
002	003	532.058,8159	8.612.981,3999	1°18'57"	12,121 m
003	004	532.058,8777	8.612.984,6169	1°06'07"	3,218 m
004	005	532.065,5900	8.612.984,7096	89°12'29"	6,713 m
005	006	532.065,6046	8.612.981,0752	179°46'07"	3,635 m
006	001	532.065,6518	8.612.969,3751	179°46'08"	11,700 m

Santo Amaro - Ba, Segunda-feira, 22 de Janeiro de 2024.



Fábio de Mello Lopes

Engenheiro Agrimensor

CREA:72566/D BA

ART: BA20230479011

Memorial Descritivo

Quadra 72	Lote 142	Área Total: 68,95 metros ²	Perímetro: 36,00 metros
Beneficiário: Município de Santo Amaro			Município: Santo Amaro BA

O Lote de terreno sob nº 142, localizado no Bairro Candolândia, na quadra formada pela **Rua H, Caminho R, Travessa L, Rua L, Rua G, Escadaria 01 e Rua D**, localizado na esquina da Rua D, de formato irregular, abrangendo uma área de **68,95** (sessenta e oito metros quadrados e noventa e cinco décimos quadrados) e um perímetro de **36,00 m**.

Para quem da Rua D olha para o lote 142 inicia-se a descrição no vértice **1** na coordenada (EX: **532.071,2782** NY: **8.612.968,6475**), no azimute de **269°04'18"** com uma distância de **5,61 m** de frente até o vértice **2** de coordenada (EX: **532.065,6646** NY: **8.612.968,5565**), confrontando com **Rua D**, daí deflete à direita no azimute de **359°06'19"** com uma distância de **0,82 m** do lado esquerdo até o vértice **3** de coordenada (EX: **532.065,6518** NY: **8.612.969,3751**), confrontando com **Rua D**, daí deflete à direita no azimute de **359°46'08"** com uma distância de **11,70 m** do lado esquerdo até o vértice **4** de coordenada (EX: **532.065,6046** NY: **8.612.981,0752**), confrontando com **Lote 141**, daí deflete à direita no azimute de **89°45'18"** com uma distância de **5,42 m** ao fundo até o vértice **5** de coordenada (EX: **532.071,0262** NY: **8.612.981,0983**), confrontando com **Área Remanescente**, daí deflete à direita no azimute de **178°50'26"** com uma distância de **10,89 m** do lado direito até o vértice **6** de coordenada (EX: **532.071,2466** NY: **8.612.970,2104**), confrontando com **Lote 143**, daí deflete à esquerda no azimute de **178°50'23"** com uma distância de **1,56 m** do lado direito até o vértice **1** de coordenada (EX: **532.071,2782** NY: **8.612.968,6475**), confrontando com **Rua D**.

Descrição Perimétrica

Pontos	Coordenadas X	Coordenadas Y	Azimute	Distância	
001	002	532.065,6646	8.612.968,5565	269°04'18"	5,614 m
002	003	532.065,6518	8.612.969,3751	359°06'19"	0,819 m
003	004	532.065,6046	8.612.981,0752	359°46'08"	11,700 m
004	005	532.071,0262	8.612.981,0983	89°45'18"	5,422 m
005	006	532.071,2466	8.612.970,2104	178°50'26"	10,890 m
006	001	532.071,2782	8.612.968,6475	178°50'23"	1,563 m

Santo Amaro - Ba, Segunda-feira, 22 de Janeiro de 2024.



Fábio de Mello Lopes

Engenheiro Agrimensor

CREA:72566/D BA

ART: BA20230479011

Memorial Descritivo

Quadra 72	Lote 143	Área Total: 133,18 metros ²	Perímetro: 53,66 metros
Beneficiário: Município de Santo Amaro			Município: Santo Amaro BA

O Lote de terreno sob nº 143, localizado no Bairro Candolândia, na quadra formada pela **Rua H, Caminho R, Travessa L, Rua L, Rua G, Escadaria 01 e Rua D**, localizado na esquina da Rua D, de formato irregular, abrangendo uma área de **133,18** (cento e trinta e três metros quadrados e dezoito décimos quadrados) e um perímetro de **53,66 m**.

Para quem da Rua D olha para o lote 143 inicia-se a descrição no vértice **1** na coordenada (EX: **532.077,5741** NY: **8.612.970,2113**), no azimute de **269°59'33"** com uma distância de **6,33 m** de frente até o vértice **2** de coordenada (EX: **532.071,2466** NY: **8.612.970,2104**), confrontando com **Rua D**, daí deflete à direita no azimute de **358°50'26"** com uma distância de **10,89 m** do lado esquerdo até o vértice **3** de coordenada (EX: **532.071,0262** NY: **8.612.981,0983**), confrontando com **Lote 142**, daí deflete à direita no azimute de **1°38'25"** com uma distância de **9,59 m** do lado esquerdo até o vértice **4** de coordenada (EX: **532.071,3008** NY: **8.612.990,6853**), confrontando com **Área Remanescente**, daí deflete à direita no azimute de **90°47'32"** com uma distância de **6,46 m** ao fundo até o vértice **5** de coordenada (EX: **532.077,7576** NY: **8.612.990,5960**), confrontando com **Área Remanescente**, daí deflete à direita no azimute de **180°29'58"** com uma distância de **9,58 m** do lado direito até o vértice **6** de coordenada (EX: **532.077,6742** NY: **8.612.981,0201**), confrontando com **Área Remanescente**, daí deflete à direita no azimute de **180°29'59"** com uma distância de **2,24 m** do lado direito até o vértice **7** de coordenada (EX: **532.077,6546** NY: **8.612.978,7815**), confrontando com **Lote 144**, daí deflete à direita no azimute de **180°32'18"** com uma distância de **8,57 m** do lado direito até o vértice **1** de coordenada (EX: **532.077,5741** NY: **8.612.970,2113**), confrontando com **Lote 144**.

Descrição Perimétrica

Pontos	Coordenadas X	Coordenadas Y	Azimute	Distância
001 002	532.071,2466	8.612.970,2104	269°59'33"	6,328 m
002 003	532.071,0262	8.612.981,0983	358°50'26"	10,890 m
003 004	532.071,3008	8.612.990,6853	1°38'25"	9,591 m
004 005	532.077,7576	8.612.990,5960	90°47'32"	6,457 m
005 006	532.077,6742	8.612.981,0201	180°29'58"	9,576 m
006 007	532.077,6546	8.612.978,7815	180°29'59"	2,239 m
007 001	532.077,5741	8.612.970,2113	180°32'18"	8,571 m

Santo Amaro - Ba, Segunda-feira, 22 de Janeiro de 2024.


Fabio de Mello Lopes

Engenheiro Agrimensor
CREA:72566/D BA
ART: BA20230479011

Memorial Descritivo

Quadra 72	Lote 144	Área Total: 62,75 metros ²	Perímetro: 33,22 metros
Beneficiário: Município de Santo Amaro			Município: Santo Amaro BA

O Lote de terreno sob nº 144, localizado no Bairro Candolândia, na quadra formada pela **Rua H, Caminho R, Travessa L, Rua L, Rua G, Escadaria 01 e Rua D**, distante 0,00 m da esquina da Rua D, de formato irregular, abrangendo uma área de **62,75** (sessenta e dois metros quadrados e setenta e cinco decímetros quadrados) e um perímetro de **33,22 m**.

Para quem da Rua D olha para o lote 144 inicia-se a descrição no vértice **1** na coordenada (EX: **532.083,2811** NY: **8.612.970,2055**), no azimute de **270°03'29"** com uma distância de **5,71 m** de frente até o vértice **2** de coordenada (EX: **532.077,5741** NY: **8.612.970,2113**), confrontando com **Rua D**, daí deflete à direita no azimute de **0°32'18"** com uma distância de **8,57 m** do lado esquerdo até o vértice **3** de coordenada (EX: **532.077,6546** NY: **8.612.978,7815**), confrontando com **Lote 143**, daí deflete à esquerda no azimute de **0°29'59"** com uma distância de **2,24 m** do lado esquerdo até o vértice **4** de coordenada (EX: **532.077,6742** NY: **8.612.981,0201**), confrontando com **Lote 143**, daí deflete à direita no azimute de **90°14'04"** com uma distância de **5,91 m** ao fundo até o vértice **5** de coordenada (EX: **532.083,5885** NY: **8.612.980,9959**), confrontando com **Área Remanescente**, daí deflete à direita no azimute de **181°37'54"** com uma distância de **10,79 m** do lado direito até o vértice **1** de coordenada (EX: **532.083,2811** NY: **8.612.970,2055**), confrontando com **Lote 145**.

Descrição Perimétrica

Pontos	Coordenadas X	Coordenadas Y	Azimute	Distância	
001	002	532.077,5741	8.612.970,2113	270°03'29"	5,707 m
002	003	532.077,6546	8.612.978,7815	0°32'18"	8,571 m
003	004	532.077,6742	8.612.981,0201	0°29'59"	2,239 m
004	005	532.083,5885	8.612.980,9959	90°14'04"	5,914 m
005	001	532.083,2811	8.612.970,2055	181°37'54"	10,795 m

Santo Amaro - Ba, Segunda-feira, 22 de Janeiro de 2024.



Fabio de Mello Lopes

Engenheiro Agrimensor

CREA:72566/D BA

ART: BA20230479011

Memorial Descritivo

Quadra 72	Lote 145	Área Total: 111,77 metros ²	Perímetro: 44,55 metros
Beneficiário: Município de Santo Amaro			Município: Santo Amaro BA

O Lote de terreno sob nº 145, localizado no Bairro Candolândia, na quadra formada pela **Rua H, Caminho R, Travessa L, Rua L, Rua G, Escadaria 01 e Rua D**, localizado na esquina da Rua D, de formato irregular, abrangendo uma área de **111,77** (cento e onze metros quadrados e setenta e sete décimos quadrados) e um perímetro de **44,55 m**.

Para quem da Rua D olha para o lote 145 inicia-se a descrição no vértice **1** na coordenada (EX: **532.090,9541** NY: **8.612.970,2751**), no azimute de **269°28'50"** com uma distância de **7,67 m** de frente até o vértice **2** de coordenada (EX: **532.083,2811** NY: **8.612.970,2055**), confrontando com **Rua D**, daí deflete à direita no azimute de **1°37'54"** com uma distância de **10,79 m** do lado esquerdo até o vértice **3** de coordenada (EX: **532.083,5885** NY: **8.612.980,9959**), confrontando com **Lote 144**, daí deflete à esquerda no azimute de **1°18'16"** com uma distância de **3,82 m** do lado esquerdo até o vértice **4** de coordenada (EX: **532.083,6755** NY: **8.612.984,8179**), confrontando com **Área Remanescente**, daí deflete à direita no azimute de **89°18'12"** com uma distância de **7,63 m** ao fundo até o vértice **5** de coordenada (EX: **532.091,3079** NY: **8.612.984,9107**), confrontando com **Área Remanescente**, daí deflete à direita no azimute de **181°23'05"** com uma distância de **14,64 m** do lado direito até o vértice **1** de coordenada (EX: **532.090,9541** NY: **8.612.970,2751**), confrontando com **Lote 146**.

Descrição Perimétrica

Pontos	Coordenadas X	Coordenadas Y	Azimute	Distância	
001	002	532.083,2811	8.612.970,2055	269°28'50"	7,673 m
002	003	532.083,5885	8.612.980,9959	1°37'54"	10,795 m
003	004	532.083,6755	8.612.984,8179	1°18'16"	3,823 m
004	005	532.091,3079	8.612.984,9107	89°18'12"	7,633 m
005	001	532.090,9541	8.612.970,2751	181°23'05"	14,640 m

Santo Amaro - Ba, Segunda-feira, 22 de Janeiro de 2024.


Fabio de Mello Lopes

Engenheiro Agrimensor
CREA:72566/D BA
ART: BA20230479011

Memorial Descritivo

Quadra 72	Lote 146	Área Total: 87,48 metros ²	Perímetro: 44,21 metros
Beneficiário: Município de Santo Amaro			Município: Santo Amaro BA

O Lote de terreno sob nº 146, localizado no Bairro Candolândia, na quadra formada pela **Rua H, Caminho R, Travessa L, Rua L, Rua G, Escadaria 01 e Rua D**, localizado na esquina da Rua D, de formato irregular, abrangendo uma área de **87,48** (oitenta e sete metros quadrados e quarenta e oito décimos quadrados) e um perímetro de **44,21 m**.

Para quem da Rua D olha para o lote 146 inicia-se a descrição no vértice **1** na coordenada (EX: **532.096,4016** NY: **8.612.969,3924**), no azimute de **269°23'30"** com uma distância de **5,49 m** de frente até o vértice **2** de coordenada (EX: **532.090,9141** NY: **8.612.969,3341**), confrontando com **Rua D**, daí deflete à direita no azimute de **2°26'06"** com uma distância de **0,94 m** do lado esquerdo até o vértice **3** de coordenada (EX: **532.090,9541** NY: **8.612.970,2751**), confrontando com **Rua D**, daí deflete à esquerda no azimute de **1°23'05"** com uma distância de **14,64 m** do lado esquerdo até o vértice **4** de coordenada (EX: **532.091,3079** NY: **8.612.984,9107**), confrontando com **Lote 145**, daí deflete à direita no azimute de **1°38'02"** com uma distância de **1,42 m** do lado esquerdo até o vértice **5** de coordenada (EX: **532.091,3485** NY: **8.612.986,3346**), confrontando com **Área Remanescente**, daí deflete à direita no azimute de **90°16'36"** com uma distância de **4,80 m** ao fundo até o vértice **6** de coordenada (EX: **532.096,1507** NY: **8.612.986,3114**), confrontando com **Área Remanescente**, daí deflete à direita no azimute de **178°26'31"** com uma distância de **3,08 m** do lado direito até o vértice **7** de coordenada (EX: **532.096,2344** NY: **8.612.983,2341**), confrontando com **Área Remanescente**, daí deflete à direita no azimute de **179°18'29"** com uma distância de **13,84 m** do lado direito até o vértice **1** de coordenada (EX: **532.096,4016** NY: **8.612.969,3924**), confrontando com **Lote 147**.

Descrição Perimétrica

Pontos	Coordenadas X	Coordenadas Y	Azimute	Distância	
001	002	532.090,9141	8.612.969,3341	269°23'30"	5,488 m
002	003	532.090,9541	8.612.970,2751	2°26'06"	0,942 m
003	004	532.091,3079	8.612.984,9107	1°23'05"	14,640 m
004	005	532.091,3485	8.612.986,3346	1°38'02"	1,424 m
005	006	532.096,1507	8.612.986,3114	90°16'36"	4,802 m
006	007	532.096,2344	8.612.983,2341	178°26'31"	3,078 m
007	001	532.096,4016	8.612.969,3924	179°18'29"	13,843 m

Santo Amaro - Ba, Segunda-feira, 22 de Janeiro de 2024.


Fabio de Mello Lopes

Engenheiro Agrimensor
CREA:72566/D BA
ART: BA20230479011

Memorial Descritivo

Quadra 72	Lote 147	Área Total: 61,33 metros ²	Perímetro: 36,47 metros
Beneficiário: Município de Santo Amaro			Município: Santo Amaro BA

O Lote de terreno sob nº 147, localizado no Bairro Candolândia, na quadra formada pela **Rua H, Caminho R, Travessa L, Rua L, Rua G, Escadaria 01 e Rua D**, distante 0,00 m da esquina da Rua D, de formato irregular, abrangendo uma área de **61,33** (sessenta e um metros quadrados e trinta e três decímetros quadrados) e um perímetro de **36,47 m**.

Para quem da Rua D olha para o lote 147 inicia-se a descrição no vértice **1** na coordenada (EX: **532.100,8647** NY: **8.612.969,4281**), no azimute de **269°32'32"** com uma distância de **4,46 m** de frente até o vértice **2** de coordenada (EX: **532.096,4016** NY: **8.612.969,3924**), confrontando com **Rua D**, daí deflete à direita no azimute de **359°18'29"** com uma distância de **13,84 m** do lado esquerdo até o vértice **3** de coordenada (EX: **532.096,2344** NY: **8.612.983,2341**), confrontando com **Lote 146**, daí deflete à direita no azimute de **90°55'50"** com uma distância de **4,43 m** ao fundo até o vértice **4** de coordenada (EX: **532.100,6687** NY: **8.612.983,1621**), confrontando com **Área Remanescente**, daí deflete à direita no azimute de **179°10'56"** com uma distância de **13,74 m** do lado direito até o vértice **1** de coordenada (EX: **532.100,8647** NY: **8.612.969,4281**), confrontando com **Lote 148**.

Descrição Perimétrica

Pontos		Coordenadas X	Coordenadas Y	Azimute	Distância
001	002	532.096,4016	8.612.969,3924	269°32'32"	4,463 m
002	003	532.096,2344	8.612.983,2341	359°18'29"	13,843 m
003	004	532.100,6687	8.612.983,1621	90°55'50"	4,435 m
004	001	532.100,8647	8.612.969,4281	179°10'56"	13,735 m

Santo Amaro - Ba, Segunda-feira, 22 de Janeiro de 2024.



Fabio de Mello Lopes

Engenheiro Agrimensor

CREA:72566/D BA

ART: BA20230479011

Memorial Descritivo

Quadra 72	Lote 148	Área Total: 79,76 metros ²	Perímetro: 45,17 metros
Beneficiário: Município de Santo Amaro			Município: Santo Amaro BA

O Lote de terreno sob nº 148, localizado no Bairro Candolândia, na quadra formada pela **Rua H, Caminho R, Travessa L, Rua L, Rua G, Escadaria 01 e Rua D**, localizado na esquina da Rua D, de formato irregular, abrangendo uma área de **79,76** (setenta e nove metros quadrados e setenta e seis décimos quadrados) e um perímetro de **45,17 m**.

Para quem da Rua D olha para o lote 148 inicia-se a descrição no vértice **1** na coordenada (EX: **532.105,5666** NY: **8.612.969,4805**), no azimute de **269°21'40"** com uma distância de **4,70 m** de frente até o vértice **2** de coordenada (EX: **532.100,8647** NY: **8.612.969,4281**), confrontando com **Rua D**, daí deflete à direita no azimute de **359°10'56"** com uma distância de **13,74 m** do lado esquerdo até o vértice **3** de coordenada (EX: **532.100,6687** NY: **8.612.983,1621**), confrontando com **Lote 147**, daí deflete à esquerda no azimute de **355°23'56"** com uma distância de **4,28 m** do lado esquerdo até o vértice **4** de coordenada (EX: **532.100,3250** NY: **8.612.987,4321**), confrontando com **Área Remanescente**, daí deflete à direita no azimute de **88°16'31"** com uma distância de **4,35 m** ao fundo até o vértice **5** de coordenada (EX: **532.104,6723** NY: **8.612.987,5631**), confrontando com **Área Remanescente**, daí deflete à direita no azimute de **177°10'08"** com uma distância de **18,10 m** do lado direito até o vértice **1** de coordenada (EX: **532.105,5666** NY: **8.612.969,4805**), confrontando com **Lote 149**.

Descrição Perimétrica

Pontos	Coordenadas X	Coordenadas Y	Azimute	Distância	
001	002	532.100,8647	8.612.969,4281	269°21'40"	4,702 m
002	003	532.100,6687	8.612.983,1621	359°10'56"	13,735 m
003	004	532.100,3250	8.612.987,4321	355°23'56"	4,284 m
004	005	532.104,6723	8.612.987,5631	88°16'31"	4,349 m
005	001	532.105,5666	8.612.969,4805	177°10'08"	18,105 m

Santo Amaro - Ba, Segunda-feira, 22 de Janeiro de 2024.


Fabio de Mello Lopes

Engenheiro Agrimensor
CREA:72566/D BA
ART: BA20230479011

Memorial Descritivo

Quadra 72	Lote 149	Área Total: 112,73 metros ²	Perímetro: 49,63 metros
Beneficiário: Edilene Souza Goes			Município: Santo Amaro BA

O Lote de terreno sob nº 149, localizado no Bairro Candolândia, na quadra formada pela **Rua H, Caminho R, Travessa L, Rua L, Rua G, Escadaria 01 e Rua D**, localizado na esquina da Rua D, de formato irregular, abrangendo uma área de **112,73** (cento e doze metros quadrados e setenta e três decímetros quadrados) e um perímetro de **49,63 m**.

Para quem da Rua D olha para o lote 149 inicia-se a descrição no vértice **1** na coordenada (EX: **532.111,6302** NY: **8.612.969,7241**), no azimute de **267°41'58"** com uma distância de **6,07 m** de frente até o vértice **2** de coordenada (EX: **532.105,5666** NY: **8.612.969,4805**), confrontando com **Rua D**, daí deflete à direita no azimute de **357°10'08"** com uma distância de **18,10 m** do lado esquerdo até o vértice **3** de coordenada (EX: **532.104,6723** NY: **8.612.987,5631**), confrontando com **Lote 148**, daí deflete à direita no azimute de **358°58'24"** com uma distância de **0,83 m** do lado esquerdo até o vértice **4** de coordenada (EX: **532.104,6575** NY: **8.612.988,3935**), confrontando com **Área Remanescente**, daí deflete à direita no azimute de **90°54'32"** com uma distância de **6,03 m** ao fundo até o vértice **5** de coordenada (EX: **532.110,6906** NY: **8.612.988,2977**), confrontando com **Área Remanescente**, daí deflete à direita no azimute de **181°00'20"** com uma distância de **1,49 m** do lado direito até o vértice **6** de coordenada (EX: **532.110,6645** NY: **8.612.986,8101**), confrontando com **Área Remanescente**, daí deflete à esquerda no azimute de **176°45'55"** com uma distância de **17,11 m** do lado direito até o vértice **1** de coordenada (EX: **532.111,6302** NY: **8.612.969,7241**), confrontando com **Lote 150**.

Descrição Perimétrica

Pontos	Coordenadas X	Coordenadas Y	Azimute	Distância	
001	002	532.105,5666	8.612.969,4805	267°41'58"	6,069 m
002	003	532.104,6723	8.612.987,5631	357°10'08"	18,105 m
003	004	532.104,6575	8.612.988,3935	358°58'24"	0,831 m
004	005	532.110,6906	8.612.988,2977	90°54'32"	6,034 m
005	006	532.110,6645	8.612.986,8101	181°00'20"	1,488 m
006	001	532.111,6302	8.612.969,7241	176°45'55"	17,113 m

Santo Amaro - Ba, Segunda-feira, 22 de Janeiro de 2024.



Fábio de Mello Lopes

Engenheiro Agrimensor

CREA:72566/D BA

ART: BA20230479011

Memorial Descritivo

Quadra 72	Lote 150	Área Total: 110,20 metros ²	Perímetro: 47,07 metros
Beneficiário: Município de Santo Amaro			Município: Santo Amaro BA

O Lote de terreno sob nº 150, localizado no Bairro Candolândia, na quadra formada pela **Rua H, Caminho R, Travessa L, Rua L, Rua G, Escadaria 01 e Rua D**, localizado na esquina da Rua D, de formato irregular, abrangendo uma área de **110,20** (cento e dez metros quadrados e vinte decímetros quadrados) e um perímetro de **47,07 m**.

Para quem da Rua D olha para o lote 150 inicia-se a descrição no vértice **1** na coordenada (EX: **532.117,9287** NY: **8.612.969,8633**), no azimute de **268°44'02"** com uma distância de **6,30 m** de frente até o vértice **2** de coordenada (EX: **532.111,6302** NY: **8.612.969,7241**), confrontando com **Rua D**, daí deflete à direita no azimute de **356°45'55"** com uma distância de **17,11 m** do lado esquerdo até o vértice **3** de coordenada (EX: **532.110,6645** NY: **8.612.986,8101**), confrontando com **Lote 149**, daí deflete à direita no azimute de **89°05'39"** com uma distância de **6,60 m** ao fundo até o vértice **4** de coordenada (EX: **532.117,2675** NY: **8.612.986,9145**), confrontando com **Área Remanescente**, daí deflete à direita no azimute de **177°46'46"** com uma distância de **6,17 m** do lado direito até o vértice **5** de coordenada (EX: **532.117,5068** NY: **8.612.980,7447**), confrontando com **Área Remanescente**, daí deflete à esquerda no azimute de **177°46'46"** com uma distância de **10,89 m** do lado direito até o vértice **1** de coordenada (EX: **532.117,9287** NY: **8.612.969,8633**), confrontando com **Lote 151**.

Descrição Perimétrica

Pontos	Coordenadas X	Coordenadas Y	Azimute	Distância	
001	002	532.111,6302	8.612.969,7241	268°44'02"	6,300 m
002	003	532.110,6645	8.612.986,8101	356°45'55"	17,113 m
003	004	532.117,2675	8.612.986,9145	89°05'39"	6,604 m
004	005	532.117,5068	8.612.980,7447	177°46'46"	6,175 m
005	001	532.117,9287	8.612.969,8633	177°46'46"	10,890 m

Santo Amaro - Ba, Segunda-feira, 22 de Janeiro de 2024.


Fabio de Mello Lopes

Engenheiro Agrimensor
CREA:72566/D BA
ART: BA20230479011

Memorial Descritivo

Quadra 72	Lote 151	Área Total: 68,43 metros ²	Perímetro: 34,40 metros
Beneficiário: Município de Santo Amaro			Município: Santo Amaro BA

O Lote de terreno sob nº 151, localizado no Bairro Candolândia, na quadra formada pela **Rua H, Caminho R, Travessa L, Rua L, Rua G, Escadaria 01 e Rua D**, distante 0,00 m da esquina da Rua D, de formato irregular, abrangendo uma área de **68,43** (sessenta e oito metros quadrados e quarenta e três decímetros quadrados) e um perímetro de **34,40 m**.

Para quem da Rua D olha para o lote 151 inicia-se a descrição no vértice **1** na coordenada (EX: **532.124,1315** NY: **8.612.969,9938**), no azimute de **268°47'42"** com uma distância de **6,20 m** de frente até o vértice **2** de coordenada (EX: **532.117,9287** NY: **8.612.969,8633**), confrontando com **Rua D**, daí deflete à direita no azimute de **357°46'46"** com uma distância de **10,89 m** do lado esquerdo até o vértice **3** de coordenada (EX: **532.117,5068** NY: **8.612.980,7447**), confrontando com **Lote 150**, daí deflete à direita no azimute de **87°36'20"** com uma distância de **6,29 m** ao fundo até o vértice **4** de coordenada (EX: **532.123,7922** NY: **8.612.981,0075**), confrontando com **Área Remanescente**, daí deflete à direita no azimute de **178°14'08"** com uma distância de **11,02 m** do lado direito até o vértice **1** de coordenada (EX: **532.124,1315** NY: **8.612.969,9938**), confrontando com **Lote 152**.

Descrição Perimétrica

Pontos		Coordenadas X	Coordenadas Y	Azimute	Distância
001	002	532.117,9287	8.612.969,8633	268°47'42"	6,204 m
002	003	532.117,5068	8.612.980,7447	357°46'46"	10,890 m
003	004	532.123,7922	8.612.981,0075	87°36'20"	6,291 m
004	001	532.124,1315	8.612.969,9938	178°14'08"	11,019 m

Santo Amaro - Ba, Segunda-feira, 22 de Janeiro de 2024.



Fabio de Mello Lopes

Engenheiro Agrimensor

CREA:72566/D BA

ART: BA20230479011

Memorial Descritivo

Quadra 72	Lote 152	Área Total: 70,14 metros ²	Perímetro: 36,51 metros
Beneficiário: Município de Santo Amaro			Município: Santo Amaro BA

O Lote de terreno sob nº 152, localizado no Bairro Candolândia, na quadra formada pela **Rua H, Caminho R, Travessa L, Rua L, Rua G, Escadaria 01 e Rua D**, localizado na esquina da Rua D, de formato irregular, abrangendo uma área de **70,14** (setenta metros quadrados e quatorze decímetros quadrados) e um perímetro de **36,51 m**.

Para quem da Rua D olha para o lote 152 inicia-se a descrição no vértice **1** na coordenada (EX: **532.129,8402** NY: **8.612.970,0702**), no azimute de **269°13'58"** com uma distância de **5,71 m** de frente até o vértice **2** de coordenada (EX: **532.124,1315** NY: **8.612.969,9938**), confrontando com **Rua D**, daí deflete à direita no azimute de **358°14'08"** com uma distância de **11,02 m** do lado esquerdo até o vértice **3** de coordenada (EX: **532.123,7922** NY: **8.612.981,0075**), confrontando com **Lote 151**, daí deflete à direita no azimute de **359°24'59"** com uma distância de **1,71 m** do lado esquerdo até o vértice **4** de coordenada (EX: **532.123,7748** NY: **8.612.982,7126**), confrontando com **Área Remanescente**, daí deflete à direita no azimute de **88°11'37"** com uma distância de **5,24 m** ao fundo até o vértice **5** de coordenada (EX: **532.129,0163** NY: **8.612.982,8779**), confrontando com **Área Remanescente**, daí deflete à direita no azimute de **176°19'11"** com uma distância de **6,24 m** do lado direito até o vértice **6** de coordenada (EX: **532.129,4169** NY: **8.612.976,6501**), confrontando com **Área Remanescente**, daí deflete à esquerda no azimute de **176°19'11"** com uma distância de **6,59 m** do lado direito até o vértice **1** de coordenada (EX: **532.129,8402** NY: **8.612.970,0702**), confrontando com **Lote 153**.

Descrição Perimétrica

Pontos	Coordenadas X	Coordenadas Y	Azimute	Distância	
001	002	532.124,1315	8.612.969,9938	269°13'58"	5,709 m
002	003	532.123,7922	8.612.981,0075	358°14'08"	11,019 m
003	004	532.123,7748	8.612.982,7126	359°24'59"	1,705 m
004	005	532.129,0163	8.612.982,8779	88°11'37"	5,244 m
005	006	532.129,4169	8.612.976,6501	176°19'11"	6,241 m
006	001	532.129,8402	8.612.970,0702	176°19'11"	6,594 m

Santo Amaro - Ba, Segunda-feira, 22 de Janeiro de 2024.



Fábio de Mello Lopes

Engenheiro Agrimensor

CREA:72566/D BA

ART: BA20230479011

Memorial Descritivo

Quadra 72	Lote 153	Área Total: 95,68 metros ²	Perímetro: 42,85 metros
Beneficiário: Município de Santo Amaro			Município: Santo Amaro BA

O Lote de terreno sob nº 153, localizado no Bairro Candolândia, na quadra formada pela **Rua H, Caminho R, Travessa L, Rua L, Rua G, Escadaria 01 e Rua D**, localizado na esquina da Rua D, de formato irregular, abrangendo uma área de **95,68** (noventa e cinco metros quadrados e sessenta e oito décimos quadrados) e um perímetro de **42,85 m**.

Para quem da Rua D olha para o lote 153 inicia-se a descrição no vértice **1** na coordenada (EX: **532.137,1592** NY: **8.612.970,3157**), no azimute de **268°04'45"** com uma distância de **7,32 m** de frente até o vértice **2** de coordenada (EX: **532.129,8402** NY: **8.612.970,0702**), confrontando com **Rua D**, daí deflete à direita no azimute de **356°19'11"** com uma distância de **6,59 m** do lado esquerdo até o vértice **3** de coordenada (EX: **532.129,4169** NY: **8.612.976,6501**), confrontando com **Lote 152**, daí deflete à direita no azimute de **80°26'22"** com uma distância de **1,04 m** do lado esquerdo até o vértice **4** de coordenada (EX: **532.130,4431** NY: **8.612.976,8230**), confrontando com **Área Remanescente**, daí deflete à esquerda no azimute de **352°32'35"** com uma distância de **6,70 m** do lado esquerdo até o vértice **5** de coordenada (EX: **532.129,5731** NY: **8.612.983,4695**), confrontando com **Área Remanescente**, daí deflete à direita no azimute de **78°13'10"** com uma distância de **6,65 m** ao fundo até o vértice **6** de coordenada (EX: **532.136,0804** NY: **8.612.984,8266**), confrontando com **Área Remanescente**, daí deflete à direita no azimute de **175°38'17"** com uma distância de **13,96 m** do lado direito até o vértice **7** de coordenada (EX: **532.137,1423** NY: **8.612.970,9058**), confrontando com **Área Remanescente**, daí deflete à direita no azimute de **178°21'34"** com uma distância de **0,59 m** do lado direito até o vértice **1** de coordenada (EX: **532.137,1592** NY: **8.612.970,3157**), confrontando com **Rua D**.

Descrição Perimétrica

Pontos	Coordenadas X	Coordenadas Y	Azimute	Distância	
001	002	532.129,8402	8.612.970,0702	268°04'45"	7,323 m
002	003	532.129,4169	8.612.976,6501	356°19'11"	6,594 m
003	004	532.130,4431	8.612.976,8230	80°26'22"	1,041 m
004	005	532.129,5731	8.612.983,4695	352°32'35"	6,703 m
005	006	532.136,0804	8.612.984,8266	78°13'10"	6,647 m
006	007	532.137,1423	8.612.970,9058	175°38'17"	13,961 m
007	001	532.137,1592	8.612.970,3157	178°21'34"	0,590 m

Santo Amaro - Ba, Segunda-feira, 22 de Janeiro de 2024.


Fabio de Mello Lopes

Engenheiro Agrimensor
CREA: 72566/D BA
ART: BA20230479011

Memorial Descritivo

Quadra 72	Lote 154	Área Total: 53,57 metros ²	Perímetro: 32,63 metros
Beneficiário: Município de Santo Amaro			Município: Santo Amaro BA

O Lote de terreno sob nº 154, localizado no Bairro Candolândia, na quadra formada pela **Rua H, Caminho R, Travessa L, Rua L, Rua G, Escadaria 01 e Rua D**, de formato irregular, abrangendo uma área de **53,57** (cinquenta e três metros quadrados e cinquenta e sete décimos quadrados) e um perímetro de **32,63 m**.

Para quem da Rua D olha para o lote 154 inicia-se a descrição no vértice **1** na coordenada (EX: **532.142,0309** NY: **8.612.971,0464**), no azimute de **268°21'06"** com uma distância de **4,89 m** de frente até o vértice **2** de coordenada (EX: **532.137,1423** NY: **8.612.970,9058**), confrontando com **Rua D**, daí deflete à direita no azimute de **358°21'31"** com uma distância de **11,56 m** do lado esquerdo até o vértice **3** de coordenada (EX: **532.136,8112** NY: **8.612.982,4603**), confrontando com **Área Remanescente**, daí deflete à direita no azimute de **83°24'00"** com uma distância de **4,24 m** ao fundo até o vértice **4** de coordenada (EX: **532.141,0218** NY: **8.612.982,9475**), confrontando com **Área Remanescente**, daí deflete à direita no azimute de **175°09'11"** com uma distância de **11,94 m** do lado direito até o vértice **1** de coordenada (EX: **532.142,0309** NY: **8.612.971,0464**), confrontando com **Lote 155**.

Descrição Perimétrica

Pontos		Coordenadas X	Coordenadas Y	Azimute	Distância
001	002	532.137,1423	8.612.970,9058	268°21'06"	4,891 m
002	003	532.136,8112	8.612.982,4603	358°21'31"	11,559 m
003	004	532.141,0218	8.612.982,9475	83°24'00"	4,239 m
004	001	532.142,0309	8.612.971,0464	175°09'11"	11,944 m

Santo Amaro - Ba, Segunda-feira, 22 de Janeiro de 2024.



Fabio de Mello Lopes

Engenheiro Agrimensor

CREA:72566/D BA

ART: BA20230479011

Memorial Descritivo

Quadra 72	Lote 155	Área Total: 67,39 metros ²	Perímetro: 37,02 metros
Beneficiário: Município de Santo Amaro			Município: Santo Amaro BA

O Lote de terreno sob nº 155, localizado no Bairro Candolândia, na quadra formada pela **Rua H, Caminho R, Travessa L, Rua L, Rua G, Escadaria 01 e Rua D**, de formato irregular, abrangendo uma área de **67,39** (sessenta e sete metros quadrados e trinta e nove décimos quadrados) e um perímetro de **37,02 m**.

Para quem da Rua D olha para o lote 155 inicia-se a descrição no vértice **1** na coordenada (EX: **532.147,0680** NY: **8.612.969,5153**), no azimute de **272°00'22"** com uma distância de **4,97 m** de frente até o vértice **2** de coordenada (EX: **532.142,1005** NY: **8.612.969,6893**), confrontando com **Rua D**, daí deflete à direita no azimute de **357°03'50"** com uma distância de **1,36 m** do lado esquerdo até o vértice **3** de coordenada (EX: **532.142,0309** NY: **8.612.971,0464**), confrontando com **Área Remanescente**, daí deflete à esquerda no azimute de **355°09'11"** com uma distância de **11,94 m** do lado esquerdo até o vértice **4** de coordenada (EX: **532.141,0218** NY: **8.612.982,9475**), confrontando com **Lote 154**, daí deflete à direita no azimute de **88°02'55"** com uma distância de **5,11 m** ao fundo até o vértice **5** de coordenada (EX: **532.146,1285** NY: **8.612.983,1215**), confrontando com **Área Remanescente**, daí deflete à direita no azimute de **176°02'59"** com uma distância de **13,64 m** do lado direito até o vértice **1** de coordenada (EX: **532.147,0680** NY: **8.612.969,5153**), confrontando com **Lote 156**.

Descrição Perimétrica

Pontos	Coordenadas X	Coordenadas Y	Azimute	Distância	
001	002	532.142,1005	8.612.969,6893	272°00'22"	4,971 m
002	003	532.142,0309	8.612.971,0464	357°03'50"	1,359 m
003	004	532.141,0218	8.612.982,9475	355°09'11"	11,944 m
004	005	532.146,1285	8.612.983,1215	88°02'55"	5,110 m
005	001	532.147,0680	8.612.969,5153	176°02'59"	13,639 m

Santo Amaro - Ba, Segunda-feira, 22 de Janeiro de 2024.



Fabio de Mello Lopes

Engenheiro Agrimensor

CREA:72566/D BA

ART: BA20230479011

Memorial Descritivo

Quadra 72	Lote 156	Área Total: 113,13 metros ²	Perímetro: 47,13 metros
Beneficiário: Município de Santo Amaro			Município: Santo Amaro BA

O Lote de terreno sob nº 156, localizado no Bairro Candolândia, na quadra formada pela **Rua H, Caminho R, Travessa L, Rua L, Rua G, Escadaria 01 e Rua D**, de formato irregular, abrangendo uma área de **113,13** (cento e treze metros quadrados e treze décimos quadrados) e um perímetro de **47,13 m**.

Para quem da Rua D olha para o lote 156 inicia-se a descrição no vértice **1** na coordenada (EX: **532.153,7841** NY: **8.612.969,5153**), no azimute de **270°00'00"** com uma distância de **6,72 m** de frente até o vértice **2** de coordenada (EX: **532.147,0680** NY: **8.612.969,5153**), confrontando com **Rua D**, daí deflete à direita no azimute de **356°02'59"** com uma distância de **13,64 m** do lado esquerdo até o vértice **3** de coordenada (EX: **532.146,1285** NY: **8.612.983,1215**), confrontando com **Lote 155**, daí deflete à esquerda no azimute de **355°37'11"** com uma distância de **3,08 m** do lado esquerdo até o vértice **4** de coordenada (EX: **532.145,8936** NY: **8.612.986,1881**), confrontando com **Área Remanescente**, daí deflete à direita no azimute de **88°16'20"** com uma distância de **6,78 m** ao fundo até o vértice **5** de coordenada (EX: **532.152,6706** NY: **8.612.986,3925**), confrontando com **Área Remanescente**, daí deflete à direita no azimute de **176°13'30"** com uma distância de **16,91 m** do lado direito até o vértice **1** de coordenada (EX: **532.153,7841** NY: **8.612.969,5153**), confrontando com **Área Remanescente**.

Descrição Perimétrica

Pontos	Coordenadas X	Coordenadas Y	Azimute	Distância	
001	002	532.147,0680	8.612.969,5153	270°00'00"	6,716 m
002	003	532.146,1285	8.612.983,1215	356°02'59"	13,639 m
003	004	532.145,8936	8.612.986,1881	355°37'11"	3,076 m
004	005	532.152,6706	8.612.986,3925	88°16'20"	6,780 m
005	001	532.153,7841	8.612.969,5153	176°13'30"	16,914 m

Santo Amaro - Ba, Segunda-feira, 22 de Janeiro de 2024.



Fabio de Mello Lopes

Engenheiro Agrimensor

CREA:72566/D BA

ART: BA20230479011

Memorial Descritivo

Quadra 72	Lote 157	Área Total: 81,19 metros ²	Perímetro: 39,65 metros
Beneficiário: Município de Santo Amaro			Município: Santo Amaro BA

O Lote de terreno sob nº 157, localizado no Bairro Candolândia, na quadra formada pela **Rua H, Caminho R, Travessa L, Rua L, Rua G, Escadaria 01 e Rua D**, de formato irregular, abrangendo uma área de **81,19** (oitenta e um metros quadrados e dezenove décimos quadrados) e um perímetro de **39,65 m**.

Para quem da Rua D olha para o lote 157 inicia-se a descrição no vértice **1** na coordenada (EX: **532.158,3112** NY: **8.612.968,5323**), no azimute de **282°15'05"** com uma distância de **4,63 m** de frente até o vértice **2** de coordenada (EX: **532.153,7841** NY: **8.612.969,5153**), confrontando com **Rua D**, daí deflete à direita no azimute de **1°56'12"** com uma distância de **14,16 m** do lado esquerdo até o vértice **3** de coordenada (EX: **532.154,2626** NY: **8.612.983,6652**), confrontando com **Área Remanescente**, daí deflete à direita no azimute de **94°20'50"** com uma distância de **5,97 m** ao fundo até o vértice **4** de coordenada (EX: **532.160,2131** NY: **8.612.983,2128**), confrontando com **Área Remanescente**, daí deflete à direita no azimute de **184°12'58"** com uma distância de **11,78 m** do lado direito até o vértice **5** de coordenada (EX: **532.159,3472** NY: **8.612.971,4662**), confrontando com **Área Remanescente**, daí deflete à direita no azimute de **0°00'00"** com uma distância de **0,00 m** do lado direito até o vértice **6** de coordenada (EX: **532.159,3472** NY: **8.612.971,4662**), confrontando com **Lote 158**, daí deflete à direita no azimute de **199°26'57"** com uma distância de **3,11 m** do lado direito até o vértice **1** de coordenada (EX: **532.158,3112** NY: **8.612.968,5323**), confrontando com **Lote 158**.

Descrição Perimétrica

Pontos	Coordenadas X	Coordenadas Y	Azimute	Distância	
001	002	532.153,7841	8.612.969,5153	282°15'03"	4,633 m
002	003	532.154,2626	8.612.983,6652	1°56'12"	14,158 m
003	004	532.160,2131	8.612.983,2128	94°20'52"	5,968 m
004	005	532.159,3472	8.612.971,4662	184°12'57"	11,778 m
005	001	532.158,3112	8.612.968,5323	199°26'56"	3,111 m

Santo Amaro - Ba, Segunda-feira, 22 de Janeiro de 2024.


Fábio de Mello Lopes

Engenheiro Agrimensor
CREA: 72566/D BA
ART: BA20230479011

Memorial Descritivo

Quadra 72	Lote 158	Área Total: 96,01 metros ²	Perímetro: 43,24 metros
Beneficiário: Valquiria dos Santos			Município: Santo Amaro BA

O Lote de terreno sob nº 158, localizado no Bairro Candolândia, na quadra formada pela **Rua H, Caminho R, Travessa L, Rua L, Rua G, Escadaria 01 e Rua D**, de formato irregular, abrangendo uma área de **96,01** (noventa e seis metros quadrados e um decímetros quadrados) e um perímetro de **43,24 m**.

Para quem da Rua D olha para o lote 158 inicia-se a descrição no vértice **1** na coordenada (EX: **532.164,6238** NY: **8.612.967,5862**), no azimute de **278°31'25"** com uma distância de **6,38 m** de frente até o vértice **2** de coordenada (EX: **532.158,3112** NY: **8.612.968,5323**), confrontando com **Rua D**, daí deflete à direita no azimute de **19°26'57"** com uma distância de **3,11 m** do lado esquerdo até o vértice **3** de coordenada (EX: **532.159,3472** NY: **8.612.971,4662**), confrontando com **Lote 157**, daí deflete à direita no azimute de **19°27'09"** com uma distância de **12,61 m** do lado esquerdo até o vértice **4** de coordenada (EX: **532.163,5451** NY: **8.612.983,3520**), confrontando com **Área Remanescente**, daí deflete à direita no azimute de **106°38'20"** com uma distância de **6,32 m** ao fundo até o vértice **5** de coordenada (EX: **532.169,6000** NY: **8.612.981,5425**), confrontando com **Área Remanescente**, daí deflete à direita no azimute de **199°37'26"** com uma distância de **14,82 m** do lado direito até o vértice **1** de coordenada (EX: **532.164,6238** NY: **8.612.967,5862**), confrontando com **Lote 159**.

Descrição Perimétrica

Pontos	Coordenadas X	Coordenadas Y	Azimute	Distância	
001	002	532.158,3112	8.612.968,5323	278°31'25"	6,383 m
002	003	532.159,3472	8.612.971,4662	19°26'57"	3,111 m
003	004	532.163,5451	8.612.983,3520	19°27'09"	12,605 m
004	005	532.169,6000	8.612.981,5425	106°38'20"	6,320 m
005	001	532.164,6238	8.612.967,5862	199°37'26"	14,817 m

Santo Amaro - Ba, Segunda-feira, 22 de Janeiro de 2024.


Fabio de Mello Lopes

Engenheiro Agrimensor
CREA: 72566/D BA
ART: BA20230479011

Memorial Descritivo

Quadra 72	Lote 159	Área Total: 121,89 metros ²	Perímetro: 57,35 metros
Beneficiário: Município de Santo Amaro			Município: Santo Amaro BA

O Lote de terreno sob nº 159, localizado no Bairro Candolândia, na quadra formada pela **Rua H, Caminho R, Travessa L, Rua L, Rua G, Escadaria 01 e Rua D**, de formato irregular, abrangendo uma área de **121,89** (cento e vinte e um metros quadrados e oitenta e nove décimos quadrados) e um perímetro de **57,35 m**.

Para quem da Rua D olha para o lote 159 inicia-se a descrição no vértice **1** na coordenada (EX: **532.169,8631** NY: **8.612.965,6027**), no azimute de **290°44'08"** com uma distância de **5,60 m** de frente até o vértice **2** de coordenada (EX: **532.164,6238** NY: **8.612.967,5862**), confrontando com **Rua D**, daí deflete à direita no azimute de **19°37'26"** com uma distância de **14,82 m** do lado esquerdo até o vértice **3** de coordenada (EX: **532.169,6000** NY: **8.612.981,5425**), confrontando com **Lote 158**, daí deflete à esquerda no azimute de **18°18'33"** com uma distância de **8,46 m** do lado esquerdo até o vértice **4** de coordenada (EX: **532.172,2577** NY: **8.612.989,5744**), confrontando com **Área Remanescente**, daí deflete à direita no azimute de **108°08'53"** com uma distância de **4,94 m** ao fundo até o vértice **5** de coordenada (EX: **532.176,9555** NY: **8.612.988,0346**), confrontando com **Área Remanescente**, daí deflete à direita no azimute de **197°32'44"** com uma distância de **6,41 m** do lado direito até o vértice **6** de coordenada (EX: **532.175,0241** NY: **8.612.981,9258**), confrontando com **Área Remanescente**, daí deflete à esquerda no azimute de **197°32'44"** com uma distância de **16,11 m** do lado direito até o vértice **7** de coordenada (EX: **532.170,1678** NY: **8.612.966,5663**), confrontando com **Lote 160**, daí deflete à direita no azimute de **197°32'50"** com uma distância de **1,01 m** do lado direito até o vértice **1** de coordenada (EX: **532.169,8631** NY: **8.612.965,6027**), confrontando com **Rua D**.

Descrição Perimétrica

Pontos	Coordenadas X	Coordenadas Y	Azimute	Distância	
001	002	532.164,6238	8.612.967,5862	290°44'08"	5,602 m
002	003	532.169,6000	8.612.981,5425	19°37'26"	14,817 m
003	004	532.172,2577	8.612.989,5744	18°18'33"	8,460 m
004	005	532.176,9555	8.612.988,0346	108°08'53"	4,944 m
005	006	532.175,0241	8.612.981,9258	197°32'44"	6,407 m
006	007	532.170,1678	8.612.966,5663	197°32'44"	16,109 m
007	001	532.169,8631	8.612.965,6027	197°32'50"	1,011 m

Santo Amaro - Ba, Segunda-feira, 22 de Janeiro de 2024.


Fabio de Mello Lopes

Engenheiro Agrimensor
CREA:72566/D BA
ART: BA20230479011

Memorial Descritivo

Quadra 72	Lote 160	Área Total: 101,09 metros ²	Perímetro: 44,96 metros
Beneficiário: Município de Santo Amaro			Município: Santo Amaro BA

O Lote de terreno sob nº 160, localizado no Bairro Candolândia, na quadra formada pela **Rua H, Caminho R, Travessa L, Rua L, Rua G, Escadaria 01 e Rua D**, de formato irregular, abrangendo uma área de **101,09** (cento e um metros quadrados e nove décimos quadrados) e um perímetro de **44,96 m**.

Para quem da Rua D olha para o lote 160 inicia-se a descrição no vértice **1** na coordenada (EX: **532.176,1058** NY: **8.612.964,5432**), no azimute de **288°48'49"** com uma distância de **6,27 m** de frente até o vértice **2** de coordenada (EX: **532.170,1678** NY: **8.612.966,5663**), confrontando com **Rua D**, daí deflete à direita no azimute de **17°32'44"** com uma distância de **16,11 m** do lado esquerdo até o vértice **3** de coordenada (EX: **532.175,0241** NY: **8.612.981,9258**), confrontando com **Lote 159**, daí deflete à direita no azimute de **105°54'18"** com uma distância de **6,16 m** ao fundo até o vértice **4** de coordenada (EX: **532.180,9486** NY: **8.612.980,2376**), confrontando com **Área Remanescente**, daí deflete à direita no azimute de **197°08'55"** com uma distância de **16,42 m** do lado direito até o vértice **1** de coordenada (EX: **532.176,1058** NY: **8.612.964,5432**), confrontando com **Lote 161**.

Descrição Perimétrica

Pontos		Coordenadas X	Coordenadas Y	Azimute	Distância
001	002	532.170,1678	8.612.966,5663	288°48'49"	6,273 m
002	003	532.175,0241	8.612.981,9258	17°32'44"	16,109 m
003	004	532.180,9486	8.612.980,2376	105°54'18"	6,160 m
004	001	532.176,1058	8.612.964,5432	197°08'55"	16,425 m

Santo Amaro - Ba, Segunda-feira, 22 de Janeiro de 2024.



Fabio de Mello Lopes

Engenheiro Agrimensor

CREA:72566/D BA

ART: BA20230479011

Memorial Descritivo

Quadra 72	Lote 161	Área Total: 132,78 metros ²	Perímetro: 50,52 metros
Beneficiário: Josivan do Carmo Santana			Município: Santo Amaro BA

O Lote de terreno sob nº 161, localizado no Bairro Candolândia, na quadra formada pela **Rua H, Caminho R, Travessa L, Rua L, Rua G, Escadaria 01 e Rua D**, de formato irregular, abrangendo uma área de **132,78** (cento e trinta e dois metros quadrados e setenta e oito décimos quadrados) e um perímetro de **50,52 m**.

Para quem da Rua D olha para o lote 161 inicia-se a descrição no vértice **1** na coordenada (EX: **532.182,4754** NY: **8.612.960,7548**), no azimute de **289°57'55"** com uma distância de **7,26 m** de frente até o vértice **2** de coordenada (EX: **532.175,6506** NY: **8.612.963,2342**), confrontando com **Rua D**, daí deflete à direita no azimute de **19°10'43"** com uma distância de **1,39 m** do lado esquerdo até o vértice **3** de coordenada (EX: **532.176,1058** NY: **8.612.964,5432**), confrontando com **Rua D**, daí deflete à esquerda no azimute de **17°08'55"** com uma distância de **16,42 m** do lado esquerdo até o vértice **4** de coordenada (EX: **532.180,9486** NY: **8.612.980,2376**), confrontando com **Lote 160**, daí deflete à direita no azimute de **110°38'47"** com uma distância de **7,75 m** ao fundo até o vértice **5** de coordenada (EX: **532.188,2041** NY: **8.612.977,5037**), confrontando com **Área Remanescente**, daí deflete à direita no azimute de **198°52'57"** com uma distância de **17,70 m** do lado direito até o vértice **1** de coordenada (EX: **532.182,4754** NY: **8.612.960,7548**), confrontando com **Lote 162**.

Descrição Perimétrica

Pontos	Coordenadas X	Coordenadas Y	Azimute	Distância	
001	002	532.175,6506	8.612.963,2342	289°57'55"	7,261 m
002	003	532.176,1058	8.612.964,5432	19°10'43"	1,386 m
003	004	532.180,9486	8.612.980,2376	17°08'55"	16,425 m
004	005	532.188,2041	8.612.977,5037	110°38'47"	7,753 m
005	001	532.182,4754	8.612.960,7548	198°52'57"	17,702 m

Santo Amaro - Ba, Segunda-feira, 22 de Janeiro de 2024.



Fabio de Mello Lopes

Engenheiro Agrimensor

CREA:72566/D BA

ART: BA20230479011

Memorial Descritivo

Quadra 72	Lote 162	Área Total: 103,59 metros ²	Perímetro: 47,31 metros
Beneficiário: Município de Santo Amaro			Município: Santo Amaro BA

O Lote de terreno sob nº 162, localizado no Bairro Candolândia, na quadra formada pela **Rua H, Caminho R, Travessa L, Rua L, Rua G, Escadaria 01 e Rua D**, de formato irregular, abrangendo uma área de **103,59** (cento e três metros quadrados e cinquenta e nove décimos quadrados) e um perímetro de **47,31 m**.

Para quem da Rua D olha para o lote 162 inicia-se a descrição no vértice **1** na coordenada (EX: **532.187,8257** NY: **8.612.958,7648**), no azimute de **290°24'10"** com uma distância de **5,71 m** de frente até o vértice **2** de coordenada (EX: **532.182,4754** NY: **8.612.960,7548**), confrontando com **Rua D**, daí deflete à direita no azimute de **18°52'57"** com uma distância de **17,70 m** do lado esquerdo até o vértice **3** de coordenada (EX: **532.188,2041** NY: **8.612.977,5037**), confrontando com **Lote 161**, daí deflete à direita no azimute de **107°28'31"** com uma distância de **5,90 m** ao fundo até o vértice **4** de coordenada (EX: **532.193,8343** NY: **8.612.975,7312**), confrontando com **Área Remanescente**, daí deflete à direita no azimute de **199°30'06"** com uma distância de **15,95 m** do lado direito até o vértice **5** de coordenada (EX: **532.188,5092** NY: **8.612.960,6949**), confrontando com **Lote 163**, daí deflete à esquerda no azimute de **199°30'05"** com uma distância de **2,05 m** do lado direito até o vértice **1** de coordenada (EX: **532.187,8257** NY: **8.612.958,7648**), confrontando com **Rua D**.

Descrição Perimétrica

Pontos	Coordenadas X	Coordenadas Y	Azimute	Distância	
001	002	532.182,4754	8.612.960,7548	290°24'10"	5,708 m
002	003	532.188,2041	8.612.977,5037	18°52'57"	17,702 m
003	004	532.193,8343	8.612.975,7312	107°28'31"	5,903 m
004	005	532.188,5092	8.612.960,6949	199°30'06"	15,951 m
005	001	532.187,8257	8.612.958,7648	199°30'05"	2,048 m

Santo Amaro - Ba, Segunda-feira, 22 de Janeiro de 2024.



Fabio de Mello Lopes

Engenheiro Agrimensor

CREA:72566/D BA

ART: BA20230479011

Memorial Descritivo

Quadra 72	Lote 163	Área Total: 84,75metros ²	Perímetro: 56,15 metros
Beneficiário: Município de Santo Amaro			Município: Santo Amaro BA

O Lote de terreno sob nº 163, localizado no Bairro Candolândia, na quadra formada pela **Rua H, Caminho R, Travessa L, Rua L, Rua G, Escadaria 01 e Rua D**, de formato irregular, abrangendo uma área de **84,75** (oitenta e quatro metros quadrados e setenta e cinco decímetros quadrados) e um perímetro de **56,15 m**.

Para quem da Rua D olha para o lote 163 inicia-se a descrição no vértice **1** na coordenada (EX: **532.189,1045** NY: **8.612.960,4155**), no azimute de **295°08'15"** com uma distância de **0,66 m** de frente até o vértice **2** de coordenada (EX: **532.188,5092** NY: **8.612.960,6949**), confrontando com **Rua D**, daí deflete à direita no azimute de **19°30'06"** com uma distância de **15,95 m** do lado esquerdo até o vértice **3** de coordenada (EX: **532.193,8343** NY: **8.612.975,7312**), confrontando com **Lote 162**, daí deflete à direita no azimute de **19°44'47"** com uma distância de **3,62 m** do lado esquerdo até o vértice **4** de coordenada (EX: **532.195,0564** NY: **8.612.979,1358**), confrontando com **Área Remanescente**, daí deflete à direita no azimute de **114°35'43"** com uma distância de **8,98 m** ao fundo até o vértice **5** de coordenada (EX: **532.203,2200** NY: **8.612.975,3990**), confrontando com **Lote 2**, daí deflete à direita no azimute de **201°51'32"** com uma distância de **8,45 m** do lado direito até o vértice **6** de coordenada (EX: **532.200,0756** NY: **8.612.967,5610**), confrontando com **Lote 1**, daí deflete à direita no azimute de **294°27'24"** com uma distância de **7,44 m** do lado direito até o vértice **7** de coordenada (EX: **532.193,3064** NY: **8.612.970,6397**), confrontando com **Lote 164**, daí deflete à esquerda no azimute de **202°20'29"** com uma distância de **11,05 m** do lado direito até o vértice **1** de coordenada (EX: **532.189,1045** NY: **8.612.960,4155**), confrontando com **Lote 164**.

Descrição Perimétrica

Pontos	Coordenadas X	Coordenadas Y	Azimute	Distância	
001	002	532.188,5092	8.612.960,6949	295°08'15"	0,658 m
002	003	532.193,8343	8.612.975,7312	19°30'06"	15,951 m
003	004	532.195,0564	8.612.979,1358	19°44'47"	3,617 m
004	005	532.203,2200	8.612.975,3990	114°35'43"	8,978 m
005	006	532.200,0756	8.612.967,5610	201°51'32"	8,445 m
006	007	532.193,3064	8.612.970,6397	294°27'24"	7,436 m
007	001	532.189,1045	8.612.960,4155	202°20'29"	11,054 m

Santo Amaro - Ba, Segunda-feira, 22 de Janeiro de 2024.


Fabio de Mello Lopes

Engenheiro Agrimensor
CREA:72566/D BA
ART: BA20230479011

Memorial Descritivo

Quadra 72	Lote 164	Área Total: 95,78 metros ²	Perímetro: 41,21 metros
Beneficiário: Município de Santo Amaro			Município: Santo Amaro BA

O Lote de terreno sob nº 164, localizado no Bairro Candolândia, na quadra formada pela **Rua H, Caminho R, Travessa L, Rua L, Rua G, Escadaria 01 e Rua D**, de formato irregular, abrangendo uma área de **95,78** (noventa e cinco metros quadrados e setenta e oito décimos quadrados) e um perímetro de **41,21 m**.

Para quem da Rua D olha para o lote 164 inicia-se a descrição no vértice **1** na coordenada (EX: **532.194,3699** NY: **8.612.955,3654**), no azimute de **294°46'11"** com uma distância de **6,88 m** de frente até o vértice **2** de coordenada (EX: **532.188,1198** NY: **8.612.958,2494**), confrontando com **Rua D**, daí deflete à direita no azimute de **24°26'46"** com uma distância de **2,38 m** do lado esquerdo até o vértice **3** de coordenada (EX: **532.189,1045** NY: **8.612.960,4155**), confrontando com **Rua D**, daí deflete à esquerda no azimute de **22°20'29"** com uma distância de **11,05 m** do lado esquerdo até o vértice **4** de coordenada (EX: **532.193,3064** NY: **8.612.970,6397**), confrontando com **Lote 163**, daí deflete à direita no azimute de **114°27'24"** com uma distância de **7,44 m** ao fundo até o vértice **5** de coordenada (EX: **532.200,0756** NY: **8.612.967,5610**), confrontando com **Lote 163**, daí deflete à direita no azimute de **205°04'21"** com uma distância de **13,46 m** do lado direito até o vértice **1** de coordenada (EX: **532.194,3699** NY: **8.612.955,3654**), confrontando com **Lote 165**.

Descrição Perimétrica

Pontos	Coordenadas X	Coordenadas Y	Azimute	Distância	
001	002	532.188,1198	8.612.958,2494	294°46'11"	6,883 m
002	003	532.189,1045	8.612.960,4155	24°26'46"	2,379 m
003	004	532.193,3064	8.612.970,6397	22°20'29"	11,054 m
004	005	532.200,0756	8.612.967,5610	114°27'24"	7,436 m
005	001	532.194,3699	8.612.955,3654	205°04'21"	13,464 m

Santo Amaro - Ba, Segunda-feira, 22 de Janeiro de 2024.



Fábio de Mello Lopes

Engenheiro Agrimensor

CREA:72566/D BA

ART: BA20230479011

Memorial Descritivo

Quadra 72	Lote 165	Área Total: 78,84 metros ²	Perímetro: 38,76 metros
Beneficiário: Município de Santo Amaro			Município: Santo Amaro BA

O Lote de terreno sob nº 165, localizado no Bairro Candolândia, na quadra formada pela **Rua H, Caminho R, Travessa L, Rua L, Rua G, Escadaria 01 e Rua D**, de formato irregular, abrangendo uma área de **78,84** (setenta e oito metros quadrados e oitenta e quatro décimos quadrados) e um perímetro de **38,76 m**.

Para quem da Rua D olha para o lote 165 inicia-se a descrição no vértice **1** na coordenada (EX: **532.199,6484** NY: **8.612.952,8991**), no azimute de **295°02'39"** com uma distância de **5,83 m** de frente até o vértice **2** de coordenada (EX: **532.194,3699** NY: **8.612.955,3654**), confrontando com **Rua D**, daí deflete à direita no azimute de **25°04'21"** com uma distância de **13,46 m** do lado esquerdo até o vértice **3** de coordenada (EX: **532.200,0756** NY: **8.612.967,5610**), confrontando com **Lote 164**, daí deflete à direita no azimute de **112°59'45"** com uma distância de **5,80 m** ao fundo até o vértice **4** de coordenada (EX: **532.205,4138** NY: **8.612.965,2955**), confrontando com **Lote 1**, daí deflete à direita no azimute de **204°56'33"** com uma distância de **13,67 m** do lado direito até o vértice **1** de coordenada (EX: **532.199,6484** NY: **8.612.952,8991**), confrontando com **Rua H**.

Descrição Perimétrica

Pontos		Coordenadas X	Coordenadas Y	Azimute	Distância
001	002	532.194,3699	8.612.955,3654	295°02'39"	5,826 m
002	003	532.200,0756	8.612.967,5610	25°04'21"	13,464 m
003	004	532.205,4138	8.612.965,2955	112°59'45"	5,799 m
004	001	532.199,6484	8.612.952,8991	204°56'33"	13,672 m

Santo Amaro - Ba, Segunda-feira, 22 de Janeiro de 2024.



Fabio de Mello Lopes

Engenheiro Agrimensor

CREA:72566/D BA

ART: BA20230479011

ANEXO 7



Memorial Descritivo

Quadra 78	Lote 01	Área Total: 90,32 metros ²	Perímetro: 50,39 metros
Beneficiário: Município de Santo Amaro			Município: Santo Amaro BA

O Lote de terreno sob nº 01, localizado no Bairro Candolândia, na quadra formada pela **Travessa João Mello, e Rua G**, localizado na esquina da Rua G, de formato irregular, abrangendo uma área de **90,32** (noventa metros quadrados e trinta e dois decímetros quadrados) e um perímetro de **50,39 m**.

Para quem da Rua G olha para o lote 01 inicia-se a descrição no vértice **1** na coordenada (EX: **531.840,7840** NY: **8.613.146,7441**), no azimute de **185°31'11"** com uma distância de **4,44 m** de frente até o vértice **2** de coordenada (EX: **531.840,3567** NY: **8.613.142,3220**), confrontando com **Rua G**, daí deflete à direita no azimute de **273°17'24"** com uma distância de **0,91 m** do lado esquerdo até o vértice **3** de coordenada (EX: **531.839,4461** NY: **8.613.142,3743**), confrontando com **Rua G**, daí deflete à direita no azimute de **357°53'57"** com uma distância de **0,00 m** do lado esquerdo até o vértice **4** de coordenada (EX: **531.839,4461** NY: **8.613.142,3751**), confrontando com **Lote 27**, daí deflete à esquerda no azimute de **273°17'14"** com uma distância de **19,79 m** do lado esquerdo até o vértice **5** de coordenada (EX: **531.819,6925** NY: **8.613.143,5097**), confrontando com **Lote 27**, daí deflete à direita no azimute de **1°20'37"** com uma distância de **4,23 m** ao fundo até o vértice **6** de coordenada (EX: **531.819,7916** NY: **8.613.147,7340**), confrontando com **Lote 26**, daí deflete à direita no azimute de **92°41'59"** com uma distância de **21,02 m** do lado direito até o vértice **1** de coordenada (EX: **531.840,7840** NY: **8.613.146,7441**), confrontando com **Lote 02**.

Descrição Perimétrica

Pontos	Coordenadas X	Coordenadas Y	Azimute	Distância
001 002	531.840,3567	8.613.142,3220	185°31'11"	4,443 m
002 003	531.839,4461	8.613.142,3743	273°17'24"	0,912 m
003 004	531.839,4461	8.613.142,3751	357°53'57"	0,001 m
004 005	531.819,7916	8.613.147,7340	1°20'37"	4,225 m
005 001	531.840,7840	8.613.146,7441	92°41'59"	21,016 m

Santo Amaro - Ba, Segunda-feira, 22 de Janeiro de 2024.



Fabio de Mello Lopes

Engenheiro Agrimensor

CREA:72566/D BA

ART: BA20230479011

Memorial Descritivo

Quadra 78	Lote 02	Área Total: 135,50 metros ²	Perímetro: 63,62 metros
Beneficiário: Município de Santo Amaro			Município: Santo Amaro BA

O Lote de terreno sob nº 02, localizado no Bairro Candolândia, na quadra formada pela **Travessa João Mello, e Rua G**, distante 1,17 m da esquina da Rua G, de formato irregular, abrangendo uma área de **135,50** (cento e trinta e cinco metros quadrados e cinquenta decímetros quadrados) e um perímetro de **63,62 m**.

Para quem da Rua G olha para o lote 02 inicia-se a descrição no vértice **1** na coordenada (EX: **531.840,8040** NY: **8.613.152,2769**), no azimute de **180°12'23"** com uma distância de **5,53 m** de frente até o vértice **2** de coordenada (EX: **531.840,7840** NY: **8.613.146,7441**), confrontando com **Rua G**, daí deflete à direita no azimute de **272°41'59"** com uma distância de **21,02 m** do lado esquerdo até o vértice **3** de coordenada (EX: **531.819,7916** NY: **8.613.147,7340**), confrontando com **Lote 01**, daí deflete à direita no azimute de **272°42'00"** com uma distância de **5,81 m** do lado esquerdo até o vértice **4** de coordenada (EX: **531.813,9915** NY: **8.613.148,0075**), confrontando com **Lote 26**, daí deflete à direita no azimute de **1°51'59"** com uma distância de **4,60 m** ao fundo até o vértice **5** de coordenada (EX: **531.814,1415** NY: **8.613.152,6087**), confrontando com **Lote 25**, daí deflete à direita no azimute de **90°42'47"** com uma distância de **26,66 m** do lado direito até o vértice **1** de coordenada (EX: **531.840,8040** NY: **8.613.152,2769**), confrontando com **Lote 03**.

Descrição Perimétrica

Pontos	Coordenadas X	Coordenadas Y	Azimute	Distância	
001	002	531.840,7840	8.613.146,7441	180°12'23"	5,533 m
002	003	531.819,7916	8.613.147,7340	272°41'59"	21,016 m
003	004	531.813,9915	8.613.148,0075	272°42'00"	5,807 m
004	005	531.814,1415	8.613.152,6087	1°51'59"	4,604 m
005	001	531.840,8040	8.613.152,2769	90°42'47"	26,665 m

Santo Amaro - Ba, Segunda-feira, 22 de Janeiro de 2024.



Fabio de Mello Lopes

Engenheiro Agrimensor

CREA:72566/D BA

ART: BA20230479011

Memorial Descritivo

Quadra 78	Lote 03	Área Total: 162,88 metros ²	Perímetro: 78,67 metros
Beneficiário: Município de Santo Amaro			Município: Santo Amaro BA

O Lote de terreno sob nº 03, localizado no Bairro Candolândia, na quadra formada pela **Travessa João Mello, e Rua G**, localizado na esquina da Rua G, de formato irregular, abrangendo uma área de **162,88** (cento e sessenta e dois metros quadrados e oitenta e oito décimos quadrados) e um perímetro de **78,67 m**.

Para quem da Rua G olha para o lote 03 inicia-se a descrição no vértice **1** na coordenada (EX: **531.841,1371** NY: **8.613.157,7992**), no azimute de **174°12'02"** com uma distância de **1,20 m** de frente até o vértice **2** de coordenada (EX: **531.841,2579** NY: **8.613.156,6101**), confrontando com **Rua G**, daí deflete à esquerda no azimute de **87°55'07"** com uma distância de **0,51 m** de frente até o vértice **3** de coordenada (EX: **531.841,7688** NY: **8.613.156,6287**), confrontando com **Rua G**, daí deflete à direita no azimute de **177°19'13"** com uma distância de **4,37 m** de frente até o vértice **4** de coordenada (EX: **531.841,9732** NY: **8.613.152,2623**), confrontando com **Rua G**, daí deflete à direita no azimute de **270°42'45"** com uma distância de **1,17 m** do lado esquerdo até o vértice **5** de coordenada (EX: **531.840,8040** NY: **8.613.152,2769**), confrontando com **Rua G**, daí deflete à direita no azimute de **270°42'47"** com uma distância de **26,66 m** do lado esquerdo até o vértice **6** de coordenada (EX: **531.814,1415** NY: **8.613.152,6087**), confrontando com **Lote 02**, daí deflete à esquerda no azimute de **270°42'47"** com uma distância de **7,43 m** do lado esquerdo até o vértice **7** de coordenada (EX: **531.806,7151** NY: **8.613.152,7011**), confrontando com **Lote 25**, daí deflete à direita no azimute de **17°35'54"** com uma distância de **4,13 m** ao fundo até o vértice **8** de coordenada (EX: **531.807,9623** NY: **8.613.156,6333**), confrontando com **Área Remanescente**, daí deflete à direita no azimute de **87°59'14"** com uma distância de **33,20 m** do lado direito até o vértice **1** de coordenada (EX: **531.841,1371** NY: **8.613.157,7992**), confrontando com **Lote 04**.

Descrição Perimétrica

Pontos	Coordenadas X	Coordenadas Y	Azimute	Distância
001 002	531.841,2579	8.613.156,6101	174°12'02"	1,195 m
002 003	531.841,7688	8.613.156,6287	87°55'07"	0,511 m
003 004	531.841,9732	8.613.152,2623	177°19'13"	4,371 m
004 005	531.840,8040	8.613.152,2769	270°42'45"	1,169 m
005 006	531.814,1415	8.613.152,6087	270°42'47"	26,665 m
006 007	531.806,7151	8.613.152,7011	270°42'47"	7,427 m
007 008	531.807,9623	8.613.156,6333	17°35'54"	4,125 m
008 001	531.841,1371	8.613.157,7992	87°59'14"	33,195 m

Santo Amaro - Ba, Segunda-feira, 22 de Janeiro de 2024.

Fábio de Mello Lopes

Fábio de Mello Lopes

Engenheiro Agrimensor

CREA:72566/D BA

ART: BA20230479011



Memorial Descritivo

Quadra 78	Lote 04	Área Total: 182,79 metros ²	Perímetro: 75,64 metros
Beneficiário: Município de Santo Amaro		Município: Santo Amaro BA	

O Lote de terreno sob nº 04, localizado no Bairro Candolândia, na quadra formada pela **Travessa João Mello, e Rua G**, localizado na esquina da Rua G, de formato irregular, abrangendo uma área de **182,79** (cento e oitenta e dois metros quadrados e setenta e nove decímetros quadrados) e um perímetro de **75,64 m**.

Para quem da Rua G olha para o lote 04 inicia-se a descrição no vértice **1** na coordenada (EX: **531.840,5611** NY: **8.613.163,2664**), no azimute de **173°59'08"** com uma distância de **5,50 m** de frente até o vértice **2** de coordenada (EX: **531.841,1371** NY: **8.613.157,7992**), confrontando com **Rua G**, daí deflete à direita no azimute de **267°59'14"** com uma distância de **33,20 m** do lado esquerdo até o vértice **3** de coordenada (EX: **531.807,9623** NY: **8.613.156,6333**), confrontando com **Lote 03**, daí deflete à direita no azimute de **18°45'04"** com uma distância de **6,39 m** ao fundo até o vértice **4** de coordenada (EX: **531.810,0154** NY: **8.613.162,6811**), confrontando com **Área Remanescente**, daí deflete à direita no azimute de **88°54'08"** com uma distância de **30,06 m** do lado direito até o vértice **5** de coordenada (EX: **531.840,0689** NY: **8.613.163,2570**), confrontando com **Lote 05**, daí deflete à direita no azimute de **88°54'19"** com uma distância de **0,49 m** do lado direito até o vértice **1** de coordenada (EX: **531.840,5611** NY: **8.613.163,2664**), confrontando com **Rua G**.

Descrição Perimétrica

Pontos	Coordenadas X	Coordenadas Y	Azimute	Distância
001 002	531.841,1371	8.613.157,7992	173°59'08"	5,497 m
002 003	531.807,9623	8.613.156,6333	267°59'14"	33,195 m
003 004	531.810,0154	8.613.162,6811	18°45'04"	6,387 m
004 005	531.840,0689	8.613.163,2570	88°54'08"	30,059 m
005 001	531.840,5611	8.613.163,2664	88°54'19"	0,492 m

Santo Amaro - Ba, Segunda-feira, 22 de Janeiro de 2024.



Fabio de Mello Lopes

Engenheiro Agrimensor

CREA:72566/D BA

ART: BA20230479011

Memorial Descritivo

Quadra 78	Lote 05	Área Total: 228,83 metros ²	Perímetro: 73,44 metros
Beneficiário: Município de Santo Amaro			Município: Santo Amaro BA

O Lote de terreno sob nº 05, localizado no Bairro Candolândia, na quadra formada pela **Travessa João Mello e Rua G**, distante 0,49 m da esquina da Rua G (Baixa da Égua, de formato irregular, abrangendo uma área de **228,83** (duzentos e vinte e oito metros quadrados e oitenta e três decímetros quadrados) e um perímetro de **73,44 m**.

Para quem da Rua G olha para o lote 05 inicia-se a descrição no vértice **1** na coordenada (EX: **531.838,2757** NY: **8.613.172,1198**), no azimute de **168°33'44"** com uma distância de **9,04 m** de frente até o vértice **2** de coordenada (EX: **531.840,0689** NY: **8.613.163,2570**), confrontando com **Rua G**, daí deflete à direita no azimute de **268°54'08"** com uma distância de **30,06 m** do lado esquerdo até o vértice **3** de coordenada (EX: **531.810,0154** NY: **8.613.162,6811**), confrontando com **Lote 04**, daí deflete à direita no azimute de **10°17'07"** com uma distância de **7,28 m** ao fundo até o vértice **4** de coordenada (EX: **531.811,3160** NY: **8.613.169,8484**), confrontando com **Área Remanescente**, daí deflete à direita no azimute de **85°11'03"** com uma distância de **27,06 m** do lado direito até o vértice **1** de coordenada (EX: **531.838,2757** NY: **8.613.172,1198**), confrontando com **Lote 06**.

Descrição Perimétrica

Pontos	Coordenadas X	Coordenadas Y	Azimute	Distância
001 002	531.840,0689	8.613.163,2570	168°33'44"	9,042 m
002 003	531.810,0154	8.613.162,6811	268°54'08"	30,059 m
003 004	531.811,3160	8.613.169,8484	10°17'07"	7,284 m
004 005	531.838,2757	8.613.172,1198	85°11'03"	27,055 m
005 001	531.840,0689	8.613.163,2570	168°33'44"	9,042 m

Santo Amaro - Ba, Segunda-feira, 22 de Janeiro de 2024.



Fabio de Mello Lopes

Engenheiro Agrimensor

CREA: 72566/D BA

ART: BA20230479011

Memorial Descritivo

Quadra 78	Lote 06	Área Total: 151,09 metros ²	Perímetro: 64,02 metros
Beneficiário: Município de Santo Amaro			Município: Santo Amaro BA

O Lote de terreno sob nº 06, localizado no Bairro Candolândia, na quadra formada pela **Travessa João Mello e Rua G**, distante 9,53 m da esquina da Rua G, de formato irregular, abrangendo uma área de **151,09** (cento e cinquenta e um metros quadrados e nove decímetros quadrados) e um perímetro de **64,02 m**.

Para quem da Rua G olha para o lote 06 inicia-se a descrição no vértice **1** na coordenada (EX: **531.837,5558** NY: **8.613.177,9958**), no azimute de **173°00'52"** com uma distância de **5,92 m** de frente até o vértice **2** de coordenada (EX: **531.838,2757** NY: **8.613.172,1198**), confrontando com **Rua G**, daí deflete à direita no azimute de **265°11'03"** com uma distância de **27,06 m** do lado esquerdo até o vértice **3** de coordenada (EX: **531.811,3160** NY: **8.613.169,8484**), confrontando com **Lote 05**, daí deflete à direita no azimute de **12°02'11"** com uma distância de **5,93 m** ao fundo até o vértice **4** de coordenada (EX: **531.812,5529** NY: **8.613.175,6494**), confrontando com **Área Remanescente**, daí deflete à direita no azimute de **84°38'20"** com uma distância de **25,11 m** do lado direito até o vértice **1** de coordenada (EX: **531.837,5558** NY: **8.613.177,9958**), confrontando com **Lote 07**.

Descrição Perimétrica

Pontos	Coordenadas X	Coordenadas Y	Azimute	Distância
001 002	531.838,2757	8.613.172,1198	173°00'52"	5,920 m
002 003	531.811,3160	8.613.169,8484	265°11'03"	27,055 m
003 004	531.812,5529	8.613.175,6494	12°02'11"	5,931 m
004 001	531.837,5558	8.613.177,9958	84°38'20"	25,113 m

Santo Amaro - Ba, Segunda-feira, 22 de Janeiro de 2024.



Fabio de Mello Lopes

Engenheiro Agrimensor

CREA:72566/D BA

ART: BA20230479011

Memorial Descritivo

Quadra 78	Lote 07	Área Total: 159,22 metros ²	Perímetro: 62,03 metros
Beneficiário: Município de Santo Amaro		Município: Santo Amaro BA	

O Lote de terreno sob nº 07, localizado no Bairro Candolândia, na quadra formada pela **Travessa João Mello e Rua G**, distante 12,55 m da esquina da Rua G, de formato irregular, abrangendo uma área de **159,22** (cento e cinquenta e nove metros quadrados e vinte e dois décimos quadrados) e um perímetro de **62,03 m**.

Para quem da Rua G olha para o lote 07 inicia-se a descrição no vértice **1** na coordenada (EX: **531.837,0541** NY: **8.613.184,2759**), no azimute de **175°25'58"** com uma distância de **6,30 m** de frente até o vértice **2** de coordenada (EX: **531.837,5558** NY: **8.613.177,9958**), confrontando com **Rua G**, daí deflete à direita no azimute de **264°38'20"** com uma distância de **25,11 m** do lado esquerdo até o vértice **3** de coordenada (EX: **531.812,5529** NY: **8.613.175,6494**), confrontando com **Lote 06**, daí deflete à direita no azimute de **9°45'00"** com uma distância de **7,31 m** ao fundo até o vértice **4** de coordenada (EX: **531.813,7912** NY: **8.613.182,8560**), confrontando com **Área Remanescente**, daí deflete à direita no azimute de **87°24'34"** com uma distância de **15,38 m** do lado direito até o vértice **5** de coordenada (EX: **531.829,1575** NY: **8.613.183,5512**), confrontando com **Lote 08**, daí deflete à esquerda no azimute de **84°45'25"** com uma distância de **7,93 m** do lado direito até o vértice **1** de coordenada (EX: **531.837,0541** NY: **8.613.184,2759**), confrontando com **Lote 08**.

Descrição Perimétrica

Pontos	Coordenadas X	Coordenadas Y	Azimute	Distância
001 002	531.837,5558	8.613.177,9958	175°25'58"	6,300 m
002 003	531.812,5529	8.613.175,6494	264°38'20"	25,113 m
003 004	531.813,7912	8.613.182,8560	9°45'00"	7,312 m
004 005	531.829,1575	8.613.183,5512	87°24'34"	15,382 m
005 001	531.837,0541	8.613.184,2759	84°45'25"	7,930 m

Santo Amaro - Ba, Segunda-feira, 22 de Janeiro de 2024.



Fabio de Mello Lopes

Engenheiro Agrimensor

CREA:72566/D BA

ART: BA20230479011

Memorial Descritivo

Quadra 78	Lote 08	Área Total: 118,36 metros ²	Perímetro: 55,62 metros
Beneficiário: Município de Santo Amaro			Município: Santo Amaro BA

O Lote de terreno sob nº 08, localizado no Bairro Candolândia, na quadra formada pela **Travessa João Mello e Rua G**, distante 7,76 m da esquina da Rua G, de formato irregular, abrangendo uma área de **118,36** (cento e dezoito metros quadrados e trinta e seis decímetros quadrados) e um perímetro de **55,62 m**.

Para quem da Rua G olha para o lote 08 inicia-se a descrição no vértice **1** na coordenada (EX: **531.836,7011** NY: **8.613.189,0510**), no azimute de **175°46'18"** com uma distância de **4,79 m** de frente até o vértice **2** de coordenada (EX: **531.837,0541** NY: **8.613.184,2759**), confrontando com **Rua G**, daí deflete à direita no azimute de **264°45'25"** com uma distância de **7,93 m** do lado esquerdo até o vértice **3** de coordenada (EX: **531.829,1575** NY: **8.613.183,5512**), confrontando com **Lote 07**, daí deflete à direita no azimute de **267°24'34"** com uma distância de **15,38 m** do lado esquerdo até o vértice **4** de coordenada (EX: **531.813,7912** NY: **8.613.182,8560**), confrontando com **Lote 07**, daí deflete à direita no azimute de **10°05'43"** com uma distância de **5,57 m** ao fundo até o vértice **5** de coordenada (EX: **531.814,7668** NY: **8.613.188,3354**), confrontando com **Área Remanescente**, daí deflete à direita no azimute de **88°07'54"** com uma distância de **21,95 m** do lado direito até o vértice **1** de coordenada (EX: **531.836,7011** NY: **8.613.189,0510**), confrontando com **Lote 09**.

Descrição Perimétrica

Pontos	Coordenadas X	Coordenadas Y	Azimute	Distância
001 002	531.837,0541	8.613.184,2759	175°46'18"	4,788 m
002 003	531.829,1575	8.613.183,5512	264°45'25"	7,930 m
003 004	531.813,7912	8.613.182,8560	267°24'34"	15,382 m
004 005	531.814,7668	8.613.188,3354	10°05'43"	5,566 m
005 001	531.836,7011	8.613.189,0510	88°07'54"	21,946 m

Santo Amaro - Ba, Segunda-feira, 22 de Janeiro de 2024.



Fabio de Mello Lopes

Engenheiro Agrimensor

CREA:72566/D BA

ART: BA20230479011

Memorial Descritivo

Quadra 78	Lote 09	Área Total: 73,17 metros ²	Perímetro: 55,62 metros
Beneficiário: Município de Santo Amaro			Município: Santo Amaro BA

O Lote de terreno sob nº 09, localizado no Bairro Candolândia, na quadra formada pela **Travessa João Mello e Rua G**, distante 4,54 m da esquina da Rua G, de formato irregular, abrangendo uma área de **73,17** (setenta e três metros quadrados e dezessete decímetros quadrados) e um perímetro de **55,62 m**.

Para quem da Rua G olha para o lote 09 inicia-se a descrição no vértice **1** na coordenada (EX: **531.836,4409** NY: **8.613.192,2653**), no azimute de **175°22'25"** com uma distância de **3,22 m** de frente até o vértice **2** de coordenada (EX: **531.836,7011** NY: **8.613.189,0510**), confrontando com **Rua G**, daí deflete à direita no azimute de **268°07'54"** com uma distância de **21,95 m** do lado esquerdo até o vértice **3** de coordenada (EX: **531.814,7668** NY: **8.613.188,3354**), confrontando com **Lote 08**, daí deflete à direita no azimute de **12°03'13"** com uma distância de **3,96 m** ao fundo até o vértice **4** de coordenada (EX: **531.815,5941** NY: **8.613.192,2096**), confrontando com **Área Remanescente**, daí deflete à direita no azimute de **91°41'05"** com uma distância de **7,58 m** do lado direito até o vértice **5** de coordenada (EX: **531.823,1747** NY: **8.613.191,9866**), confrontando com **Lote 10**, daí deflete à esquerda no azimute de **88°47'48"** com uma distância de **13,27 m** do lado direito até o vértice **1** de coordenada (EX: **531.836,4409** NY: **8.613.192,2653**), confrontando com **Lote 10**.

Descrição Perimétrica

Pontos	Coordenadas X	Coordenadas Y	Azimute	Distância
001 002	531.836,7011	8.613.189,0510	175°22'25"	3,225 m
002 003	531.814,7668	8.613.188,3354	268°07'54"	21,946 m
003 004	531.815,5941	8.613.192,2096	12°03'13"	3,961 m
004 005	531.823,1747	8.613.191,9866	91°41'05"	7,584 m
005 001	531.836,4409	8.613.192,2653	88°47'48"	13,269 m

Santo Amaro - Ba, Segunda-feira, 22 de Janeiro de 2024.



Fabio de Mello Lopes

Engenheiro Agrimensor

CREA:72566/D BA

ART: BA20230479011

Memorial Descritivo

Quadra 78	Lote 10	Área Total: 88,37 metros ²	Perímetro: 49,45 metros
Beneficiário: Município de Santo Amaro			Município: Santo Amaro BA

O Lote de terreno sob nº 10, localizado no Bairro Candolândia, na quadra formada pela **Travessa João Mello e Rua G**, localizado na esquina da Rua G, de formato irregular, abrangendo uma área de **88,37** (oitenta e oito metros quadrados e trinta e sete decímetros quadrados) e um perímetro de **49,45 m**.

Para quem da Rua G olha para o lote 10 inicia-se a descrição no vértice **1** na coordenada (EX: **531.835,9579** NY: **8.613.196,7803**), no azimute de **173°53'35"** com uma distância de **4,54 m** de frente até o vértice **2** de coordenada (EX: **531.836,4409** NY: **8.613.192,2653**), confrontando com **Rua G**, daí deflete à direita no azimute de **268°47'48"** com uma distância de **13,27 m** do lado esquerdo até o vértice **3** de coordenada (EX: **531.823,1747** NY: **8.613.191,9866**), confrontando com **Lote 09**, daí deflete à direita no azimute de **271°41'05"** com uma distância de **7,58 m** do lado esquerdo até o vértice **4** de coordenada (EX: **531.815,5941** NY: **8.613.192,2096**), confrontando com **Lote 09**, daí deflete à direita no azimute de **13°48'50"** com uma distância de **4,79 m** ao fundo até o vértice **5** de coordenada (EX: **531.816,7367** NY: **8.613.196,8569**), confrontando com **Área Remanescente**, daí deflete à direita no azimute de **96°37'54"** com uma distância de **5,58 m** do lado direito até o vértice **6** de coordenada (EX: **531.822,2767** NY: **8.613.196,2128**), confrontando com **Lote 11**, daí deflete à esquerda no azimute de **87°36'19"** com uma distância de **11,86 m** do lado direito até o vértice **7** de coordenada (EX: **531.834,1246** NY: **8.613.196,7083**), confrontando com **Lote 11**, daí deflete à direita no azimute de **87°45'04"** com uma distância de **1,83 m** do lado direito até o vértice **1** de coordenada (EX: **531.835,9579** NY: **8.613.196,7803**), confrontando com **Rua G**.

Descrição Perimétrica

Pontos	Coordenadas X	Coordenadas Y	Azimute	Distância	
001	002	531.836,4409	8.613.192,2653	173°53'35"	4,541 m
002	003	531.823,1747	8.613.191,9866	268°47'48"	13,269 m
003	004	531.815,5941	8.613.192,2096	271°41'05"	7,584 m
004	005	531.816,7367	8.613.196,8569	13°48'50"	4,786 m
005	006	531.822,2767	8.613.196,2128	96°37'54"	5,577 m
006	007	531.834,1246	8.613.196,7083	87°36'19"	11,858 m
007	001	531.835,9579	8.613.196,7803	87°45'04"	1,835 m

Santo Amaro - Ba, Segunda-feira, 22 de Janeiro de 2024.



Fabio de Mello Lopes

Engenheiro Agrimensor

CREA: 72566/D BA

ART: BA20230479011

Memorial Descritivo

Quadra 78	Lote 11	Área Total: 72,57 metros ²	Perímetro: 41,83 metros
Beneficiário: Município de Santo Amaro			Município: Santo Amaro BA

O Lote de terreno sob nº 11, localizado no Bairro Candolândia, na quadra formada pela **Travessa João Mello e Rua G**, distante 1,32 m da esquina da Rua G, de formato irregular, abrangendo uma área de **72,57** (setenta e dois metros quadrados e cinquenta e sete décimos quadrados) e um perímetro de **41,83 m**.

Para quem da Rua G olha para o lote 11 inicia-se a descrição no vértice **1** na coordenada (EX: **531.833,9784** NY: **8.613.200,6339**), no azimute de **177°52'01"** com uma distância de **3,93 m** de frente até o vértice **2** de coordenada (EX: **531.834,1246** NY: **8.613.196,7083**), confrontando com **Rua G**, daí deflete à direita no azimute de **267°36'19"** com uma distância de **11,86 m** do lado esquerdo até o vértice **3** de coordenada (EX: **531.822,2767** NY: **8.613.196,2128**), confrontando com **Lote 10**, daí deflete à direita no azimute de **276°37'54"** com uma distância de **5,58 m** do lado esquerdo até o vértice **4** de coordenada (EX: **531.816,7367** NY: **8.613.196,8569**), confrontando com **Lote 10**, daí deflete à direita no azimute de **13°26'33"** com uma distância de **4,19 m** ao fundo até o vértice **5** de coordenada (EX: **531.817,7099** NY: **8.613.200,9283**), confrontando com **Área Remanescente**, daí deflete à direita no azimute de **91°02'12"** com uma distância de **16,27 m** do lado direito até o vértice **1** de coordenada (EX: **531.833,9784** NY: **8.63.200,6339**), confrontando com **Lote 12**.

Descrição Perimétrica

Pontos	Coordenadas X	Coordenadas Y	Azimute	Distância
001 002	531.834,1246	8.613.196,7083	177°52'01"	3,928 m
002 003	531.822,2767	8.613.196,2128	267°36'19"	11,858 m
003 004	531.816,7367	8.613.196,8569	276°37'54"	5,577 m
004 005	531.817,7099	8.613.200,9283	13°26'33"	4,186 m
005 001	531.833,9784	8.613.200,6339	91°02'12"	16,271 m

Santo Amaro - Ba, Segunda-feira, 22 de Janeiro de 2024.



Fabio de Mello Lopes

Engenheiro Agrimensor

CREA:72566/D BA

ART: BA20230479011

Memorial Descritivo

Quadra 78	Lote 12	Área Total: 93,52 metros ²	Perímetro: 44,88 metros
Beneficiário: Município de Santo Amaro			Município: Santo Amaro BA

O Lote de terreno sob nº 12, localizado no Bairro Candolândia, na quadra formada pela **Travessa João Mello e Rua G**, localizado na esquina da Rua G, de formato irregular, abrangendo uma área de **93,52** (noventa e três metros quadrados e cinquenta e dois decímetros quadrados) e um perímetro de **44,88 m**.

Para quem da Rua G olha para o lote 12 inicia-se a descrição no vértice **1** na coordenada (EX: **531.835,0289** NY: **8.613.206,0231**), no azimute de **177°07'04"** com uma distância de **5,42 m** de frente até o vértice **2** de coordenada (EX: **531.835,3014** NY: **8.613.200,6101**), confrontando com **Rua G**, daí deflete à direita no azimute de **271°01'51"** com uma distância de **1,32 m** do lado esquerdo até o vértice **3** de coordenada (EX: **531.833,9784** NY: **8.613.200,6339**), confrontando com **Rua G**, daí deflete à direita no azimute de **271°02'12"** com uma distância de **16,27 m** do lado esquerdo até o vértice **4** de coordenada (EX: **531.817,7099** NY: **8.613.200,9283**), confrontando com **Lote 11**, daí deflete à direita no azimute de **12°45'49"** com uma distância de **5,83 m** ao fundo até o vértice **5** de coordenada (EX: **531.818,9978** NY: **8.613.206,6137**), confrontando com **Área Remanescente**, daí deflete à direita no azimute de **92°06'35"** com uma distância de **16,04 m** do lado direito até o vértice **1** de coordenada (EX: **531.835,0289** NY: **8.613.206,0231**), confrontando com **Lote 13**.

Descrição Perimétrica

Pontos	Coordenadas X	Coordenadas Y	Azimute	Distância
001 002	531.835,3014	8.613.200,6101	177°07'04"	5,420 m
002 003	531.833,9784	8.613.200,6339	271°01'51"	1,323 m
003 004	531.817,7099	8.613.200,9283	271°02'12"	16,271 m
004 005	531.818,9978	8.613.206,6137	12°45'49"	5,829 m
005 001	531.835,0289	8.613.206,0231	92°06'35"	16,042 m

Santo Amaro - Ba, Segunda-feira, 22 de Janeiro de 2024.



Fabio de Mello Lopes

Engenheiro Agrimensor

CREA:72566/D BA

ART: BA20230479011

Memorial Descritivo

Quadra 78	Lote 13	Área Total: 121,76 metros ²	Perímetro: 45,99 metros
Beneficiário: Município de Santo Amaro			Município: Santo Amaro BA

O Lote de terreno sob nº 13, localizado no Bairro Candolândia, na quadra formada pela **Travessa João Mello e Rua G**, localizado na esquina da Rua G, de formato irregular, abrangendo uma área de **121,76** (cento e vinte e um metros quadrados e setenta e seis decímetros quadrados) e um perímetro de **45,99 m**.

Para quem da Rua G olha para o lote 13 inicia-se a descrição no vértice **1** na coordenada (EX: **531.833,8150** NY: **8.613.214,6938**), no azimute de **172°01'50"** com uma distância de **8,76 m** de frente até o vértice **2** de coordenada (EX: **531.835,0289** NY: **8.613.206,0231**), confrontando com **Rua G**, daí deflete à direita no azimute de **272°06'35"** com uma distância de **16,04 m** do lado esquerdo até o vértice **3** de coordenada (EX: **531.818,9978** NY: **8.613.206,6137**), confrontando com **Lote 12**, daí deflete à direita no azimute de **15°09'50"** com uma distância de **8,63 m** ao fundo até o vértice **4** de coordenada (EX: **531.821,2548** NY: **8.613.214,9416**), confrontando com **Área Remanescente**, daí deflete à direita no azimute de **91°05'12"** com uma distância de **9,14 m** do lado direito até o vértice **5** de coordenada (EX: **531.830,3962** NY: **8.613.214,7682**), confrontando com **Lote 14**, daí deflete à direita no azimute de **91°14'44"** com uma distância de **3,42 m** do lado direito até o vértice **1** de coordenada (EX: **531.833,8150** NY: **8.613.214,6938**), confrontando com **Rua G**.

Descrição Perimétrica

Pontos	Coordenadas X	Coordenadas Y	Azimute	Distância
001 002	531.835,0289	8.613.206,0231	172°01'50"	8,755 m
002 003	531.818,9978	8.613.206,6137	272°06'35"	16,042 m
003 004	531.821,2548	8.613.214,9416	15°09'50"	8,628 m
004 005	531.830,3962	8.613.214,7682	91°05'12"	9,143 m
005 001	531.833,8150	8.613.214,6938	91°14'44"	3,420 m

Santo Amaro - Ba, Segunda-feira, 22 de Janeiro de 2024.



Fabio de Mello Lopes

Engenheiro Agrimensor

CREA:72566/D BA

ART: BA20230479011

Memorial Descritivo

Quadra 78	Lote 14	Área Total: 63,24 metros ²	Perímetro: 31,99 metros
Beneficiário: Município de Santo Amaro			Município: Santo Amaro BA

O Lote de terreno sob nº 14, localizado no Bairro Candolândia, na quadra formada pela **Travessa João Mello e Rua G**, distante 1,80 m da esquina da Rua G (Baixa da Égua, de formato irregular, abrangendo uma área de **63,24** (sessenta e três metros quadrados e vinte e quatro decímetros quadrados) e um perímetro de **31,99 m**.

Para quem da Rua G olha para o lote 14 inicia-se a descrição no vértice **1** na coordenada (EX: **531.830,1953** NY: **8.613.221,6555**), no azimute de **178°19'45"** com uma distância de **6,89 m** de frente até o vértice **2** de coordenada (EX: **531.830,3962** NY: **8.613.214,7682**), confrontando com **Rua G**, daí deflete à direita no azimute de **271°05'12"** com uma distância de **9,14 m** do lado esquerdo até o vértice **3** de coordenada (EX: **531.821,2548** NY: **8.613.214,9416**), confrontando com **Lote 13**, daí deflete à direita no azimute de **5°11'40"** com uma distância de **7,66 m** ao fundo até o vértice **4** de coordenada (EX: **531.821,9485** NY: **8.613.222,5718**), confrontando com **Área Remanescente**, daí deflete à direita no azimute de **96°20'25"** com uma distância de **8,30 m** do lado direito até o vértice **1** de coordenada (EX: **531.830,1953** NY: **8.613.221,6555**), confrontando com **Lote 15**.

Descrição Perimétrica

Pontos	Coordenadas X	Coordenadas Y	Azimute	Distância
001 002	531.830,3962	8.613.214,7682	178°19'45"	6,890 m
002 003	531.821,2548	8.613.214,9416	271°05'12"	9,143 m
003 004	531.821,9485	8.613.222,5718	5°11'40"	7,662 m
004 001	531.830,1953	8.613.221,6555	96°20'25"	8,298 m

Santo Amaro - Ba, Segunda-feira, 22 de Janeiro de 2024.



Fabio de Mello Lopes

Engenheiro Agrimensor

CREA:72566/D BA

ART: BA20230479011

Memorial Descritivo

Quadra 78	Lote 15	Área Total: 52,93 metros ²	Perímetro: 30,45 metros
Beneficiário: Município de Santo Amaro		Município: Santo Amaro BA	

O Lote de terreno sob nº 15, localizado no Bairro Candolândia, na quadra formada pela **Travessa João Mello e Rua G**, localizado na esquina da Rua G, de formato irregular, abrangendo uma área de **52,93** (cinquenta e dois metros quadrados e noventa e três decímetros quadrados) e um perímetro de **30,45** m.

Para quem da Rua G olha para o lote 15 inicia-se a descrição no vértice **1** na coordenada (EX: **531.832,4020** NY: **8.613.226,8236**), no azimute de **184°28'40"** com uma distância de **5,38 m** de frente até o vértice **2** de coordenada (EX: **531.831,9817** NY: **8.613.221,4570**), confrontando com **Rua G**, daí deflete à direita no azimute de **276°20'24"** com uma distância de **1,80 m** do lado esquerdo até o vértice **3** de coordenada (EX: **531.830,1953** NY: **8.613.221,6555**), confrontando com **Rua G**, daí deflete à direita no azimute de **276°20'25"** com uma distância de **8,30 m** do lado esquerdo até o vértice **4** de coordenada (EX: **531.821,9485** NY: **8.613.222,5718**), confrontando com **Lote 14**, daí deflete à direita no azimute de **10°02'46"** com uma distância de **5,40 m** ao fundo até o vértice **5** de coordenada (EX: **531.822,8898** NY: **8.613.227,8857**), confrontando com **Área Remanescente**, daí deflete à direita no azimute de **96°22'17"** com uma distância de **9,57 m** do lado direito até o vértice **1** de coordenada (EX: **531.832,4020** NY: **8.613.226,8236**), confrontando com **Lote 16**.

Descrição Perimétrica

Pontos	Coordenadas X	Coordenadas Y	Azimute	Distância
001 002	531.831,9817	8.613.221,4570	184°28'40"	5,383 m
002 003	531.830,1953	8.613.221,6555	276°20'24"	1,797 m
003 004	531.821,9485	8.613.222,5718	276°20'25"	8,298 m
004 005	531.822,8898	8.613.227,8857	10°02'46"	5,397 m
005 001	531.832,4020	8.613.226,8236	96°22'17"	9,571 m

Santo Amaro - Ba, Segunda-feira, 22 de Janeiro de 2024.


Fabio de Mello Lopes

Engenheiro Agrimensor
 CREA:72566/D BA
 ART: BA20230479011

Memorial Descritivo

Quadra 78	Lote 16	Área Total: 68,05 metros ²	Perímetro: 33,47 metros
Beneficiário: Município de Santo Amaro			Município: Santo Amaro BA

O Lote de terreno sob nº 16, localizado no Bairro Candolândia, na quadra formada pela **Travessa João Mello e Rua G**, localizado na esquina da Rua G, de formato irregular, abrangendo uma área de **68,05** (sessenta e oito metros quadrados e cinco decímetros quadrados) e um perímetro de **33,47 m**.

Para quem da Rua G olha para o lote 16 inicia-se a descrição no vértice **1** na coordenada (EX: **531.833,8728** NY: **8.613.233,3552**), no azimute de **188°37'45"** com uma distância de **6,66 m** de frente até o vértice **2** de coordenada (EX: **531.832,8736** NY: **8.613.226,7709**), confrontando com **Rua G**, daí deflete à direita no azimute de **276°22'26"** com uma distância de **0,47 m** do lado esquerdo até o vértice **3** de coordenada (EX: **531.832,4020** NY: **8.613.226,8236**), confrontando com **Rua G**, daí deflete à esquerda no azimute de **276°22'17"** com uma distância de **9,57 m** do lado esquerdo até o vértice **4** de coordenada (EX: **531.822,8898** NY: **8.613.227,8857**), confrontando com **Lote 15**, daí deflete à direita no azimute de **13°55'33"** com uma distância de **7,41 m** ao fundo até o vértice **5** de coordenada (EX: **531.824,6735** NY: **8.613.235,0793**), confrontando com **Área Remanescente**, daí deflete à direita no azimute de **100°36'55"** com uma distância de **9,36 m** do lado direito até o vértice **1** de coordenada (EX: **531.833,8728** NY: **8.613.233,3552**), confrontando com **Lote 17**.

Descrição Perimétrica

Pontos	Coordenadas X	Coordenadas Y	Azimute	Distância	
001	002	531.832,8736	8.613.226,7709	188°37'45"	6,660 m
002	003	531.832,4020	8.613.226,8236	276°22'26"	0,475 m
003	004	531.822,8898	8.613.227,8857	276°22'17"	9,571 m
004	005	531.824,6735	8.613.235,0793	13°55'33"	7,411 m
005	001	531.833,8728	8.613.233,3552	100°36'55"	9,359 m

Santo Amaro - Ba, Segunda-feira, 22 de Janeiro de 2024.



Fabio de Mello Lopes

Engenheiro Agrimensor

CREA:72566/D BA

ART: BA20230479011

Memorial Descritivo

Quadra 78	Lote 17	Área Total: 51,36 metros ²	Perímetro: 29,62 metros
Beneficiário: Município de Santo Amaro			Município: Santo Amaro BA

O Lote de terreno sob nº 17, localizado no Bairro Candolândia, na quadra formada pela **Travessa João Mello e Rua G**, distante 6,66 m da esquina da Rua G, de formato irregular, abrangendo uma área de **51,36** (cinquenta e um metros quadrados e trinta e seis decímetros quadrados) e um perímetro de **29,62** m.

Para quem da Rua G olha para o lote 17 inicia-se a descrição no vértice **1** na coordenada (EX: **531.834,9214** NY: **8.613.238,9356**), no azimute de **190°38'34"** com uma distância de **5,68 m** de frente até o vértice **2** de coordenada (EX: **531.833,8728** NY: **8.613.233,3552**), confrontando com **Rua G**, daí deflete à direita no azimute de **280°36'55"** com uma distância de **9,36 m** do lado esquerdo até o vértice **3** de coordenada (EX: **531.824,6735** NY: **8.613.235,0793**), confrontando com **Lote 16**, daí deflete à direita no azimute de **12°47'55"** com uma distância de **5,42 m** ao fundo até o vértice **4** de coordenada (EX: **531.825,8751** NY: **8.613.240,3684**), confrontando com **Área Remanescente**, daí deflete à direita no azimute de **99°00'01"** com uma distância de **9,16 m** do lado direito até o vértice **1** de coordenada (EX: **531.834,9214** NY: **8.613.238,9356**), confrontando com **Lote 18**.

Descrição Perimétrica

Pontos		Coordenadas X	Coordenadas Y	Azimute	Distância
001	002	531.833,8728	8.613.233,3552	190°38'34"	5,678 m
002	003	531.824,6735	8.613.235,0793	280°36'55"	9,359 m
003	004	531.825,8751	8.613.240,3684	12°47'55"	5,424 m
004	001	531.834,9214	8.613.238,9356	99°00'01"	9,159 m

Santo Amaro - Ba, Segunda-feira, 22 de Janeiro de 2024.



Fabio de Mello Lopes

Engenheiro Agrimensor

CREA:72566/D BA

ART: BA20230479011

Memorial Descritivo

Quadra 78	Lote 18	Área Total: 59,25 metros ²	Perímetro: 31,18 metros
Beneficiário: Município de Santo Amaro			Município: Santo Amaro BA

O Lote de terreno sob nº 18, localizado no Bairro Candolândia, na quadra formada pela **Travessa João Mello e Rua G**, distante 12,34 m da esquina da Rua G, de formato irregular, abrangendo uma área de **59,25** (cinquenta e nove metros quadrados e vinte e cinco décimos quadrados) e um perímetro de **31,18 m**.

Para quem da Rua G olha para o lote 18 inicia-se a descrição no vértice **1** na coordenada (EX: **531.836,1674** NY: **8.613.245,2837**), no azimute de **191°06'16"** com uma distância de **6,47 m** de frente até o vértice **2** de coordenada (EX: **531.834,9214** NY: **8.613.238,9356**), confrontando com **Rua G**, daí deflete à direita no azimute de **279°00'01"** com uma distância de **9,16 m** do lado esquerdo até o vértice **3** de coordenada (EX: **531.825,8751** NY: **8.613.240,3684**), confrontando com **Lote 17**, daí deflete à direita no azimute de **14°18'12"** com uma distância de **6,77 m** ao fundo até o vértice **4** de coordenada (EX: **531.827,5473** NY: **8.613.246,9272**), confrontando com **Área Remanescente**, daí deflete à direita no azimute de **100°47'40"** com uma distância de **8,78 m** do lado direito até o vértice **1** de coordenada (EX: **531.836,1674** NY: **8.613.245,2837**), confrontando com **Lote 19**.

Descrição Perimétrica

Pontos		Coordenadas X	Coordenadas Y	Azimute	Distância
001	002	531.834,9214	8.613.238,9356	191°06'16"	6,469 m
002	003	531.825,8751	8.613.240,3684	279°00'01"	9,159 m
003	004	531.827,5473	8.613.246,9272	14°18'12"	6,769 m
004	001	531.836,1674	8.613.245,2837	100°47'40"	8,775 m

Santo Amaro - Ba, Segunda-feira, 22 de Janeiro de 2024.



Fabio de Mello Lopes

Engenheiro Agrimensor

CREA:72566/D BA

ART: BA20230479011

Memorial Descritivo

Quadra 78	Lote 19	Área Total: 55,71 metros ²	Perímetro: 30,13 metros
Beneficiário: Município de Santo Amaro			Município: Santo Amaro BA

O Lote de terreno sob nº 19, localizado no Bairro Candolândia, na quadra formada pela **Travessa João Mello e Rua G**, distante 5,52 m da esquina da Rua G, de formato irregular, abrangendo uma área de **55,71** (cinquenta e cinco metros quadrados e setenta e um décimos quadrados) e um perímetro de **30,13 m**.

Para quem da Rua G olha para o lote 19 inicia-se a descrição no vértice **1** na coordenada (EX: **531.837,0881** NY: **8.613.252,1327**), no azimute de **187°39'24"** com uma distância de **6,91 m** de frente até o vértice **2** de coordenada (EX: **531.836,1674** NY: **8.613.245,2837**), confrontando com **Rua G**, daí deflete à direita no azimute de **280°47'40"** com uma distância de **8,78 m** do lado esquerdo até o vértice **3** de coordenada (EX: **531.827,5473** NY: **8.613.246,9272**), confrontando com **Lote 18**, daí deflete à direita no azimute de **13°10'21"** com uma distância de **6,28 m** ao fundo até o vértice **4** de coordenada (EX: **531.828,9779** NY: **8.613.253,0401**), confrontando com **Área Remanescente**, daí deflete à direita no azimute de **96°23'01"** com uma distância de **8,16 m** do lado direito até o vértice **1** de coordenada (EX: **531.837,0881** NY: **8.613.252,1327**), confrontando com **Lote 20**.

Descrição Perimétrica

Pontos		Coordenadas X	Coordenadas Y	Azimute	Distância
001	002	531.836,1674	8.613.245,2837	187°39'24"	6,911 m
002	003	531.827,5473	8.613.246,9272	280°47'40"	8,775 m
003	004	531.828,9779	8.613.253,0401	13°10'21"	6,278 m
004	001	531.837,0881	8.613.252,1327	96°23'01"	8,161 m

Santo Amaro - Ba, Segunda-feira, 22 de Janeiro de 2024.



Fabio de Mello Lopes

Engenheiro Agrimensor

CREA:72566/D BA

ART: BA20230479011

Memorial Descritivo

Quadra 78	Lote 20	Área Total: 37,48 metros ²	Perímetro: 25,33 metros
Beneficiário: Município de Santo Amaro			Município: Santo Amaro BA

O Lote de terreno sob nº 20, localizado no Bairro Candolândia, na quadra formada pela **Travessa João Mello e Rua G**, distante 0,83 m da esquina da Rua G, de formato irregular, abrangendo uma área de **37,48** (trinta e sete metros quadrados e quarenta e oito décimos quadrados) e um perímetro de **25,33 m**.

Para quem da Rua G olha para o lote 20 inicia-se a descrição no vértice **1** na coordenada (EX: **531.837,7025** NY: **8.613.256,7774**), no azimute de **187°32'05"** com uma distância de **4,69 m** de frente até o vértice **2** de coordenada (EX: **531.837,0881** NY: **8.613.252,1327**), confrontando com **Rua G**, daí deflete à direita no azimute de **276°23'01"** com uma distância de **8,16 m** do lado esquerdo até o vértice **3** de coordenada (EX: **531.828,9779** NY: **8.613.253,0401**), confrontando com **Lote 19**, daí deflete à direita no azimute de **13°39'46"** com uma distância de **4,84 m** ao fundo até o vértice **4** de coordenada (EX: **531.830,1206** NY: **8.613.257,7408**), confrontando com **Área Remanescente**, daí deflete à direita no azimute de **97°14'31"** com uma distância de **7,64 m** do lado direito até o vértice **1** de coordenada (EX: **531.837,7025** NY: **8.613.256,7774**), confrontando com **Lote 21**.

Descrição Perimétrica

Pontos		Coordenadas X	Coordenadas Y	Azimute	Distância
001	002	531.837,0881	8.613.252,1327	187°32'05"	4,685 m
002	003	531.828,9779	8.613.253,0401	276°23'01"	8,161 m
003	004	531.830,1206	8.613.257,7408	13°39'46"	4,838 m
004	001	531.837,7025	8.613.256,7774	97°14'31"	7,643 m

Santo Amaro - Ba, Segunda-feira, 22 de Janeiro de 2024.



Fabio de Mello Lopes

Engenheiro Agrimensor

CREA:72566/D BA

ART: BA20230479011

Memorial Descritivo

Quadra 78	Lote 21	Área Total: 37,26 metros ²	Perímetro: 25,60 metros
Beneficiário: Município de Santo Amaro		Município: Santo Amaro BA	

O Lote de terreno sob nº 21, localizado no Bairro Candolândia, na quadra formada pela **Travessa João Mello e Rua G**, localizado na esquina da Rua G, de formato irregular, abrangendo uma área de **37,26** (trinta e sete metros quadrados e vinte e seis décimos quadrados) e um perímetro de **25,60 m**.

Para quem da Rua G olha para o lote 21 inicia-se a descrição no vértice **1** na coordenada (EX: **531.839,0453** NY: **8.613.261,1720**), no azimute de **186°33'24"** com uma distância de **4,53 m** de frente até o vértice **2** de coordenada (EX: **531.838,5281** NY: **8.613.256,6725**), confrontando com **Rua G**, daí deflete à direita no azimute de **277°14'34"** com uma distância de **0,83 m** do lado esquerdo até o vértice **3** de coordenada (EX: **531.837,7025** NY: **8.613.256,7774**), confrontando com **Rua G**, daí deflete à esquerda no azimute de **277°14'31"** com uma distância de **7,64 m** do lado esquerdo até o vértice **4** de coordenada (EX: **531.830,1206** NY: **8.613.257,7408**), confrontando com **Lote 20**, daí deflete à direita no azimute de **10°32'27"** com uma distância de **4,43 m** ao fundo até o vértice **5** de coordenada (EX: **531.830,9319** NY: **8.613.262,1010**), confrontando com **Área Remanescente**, daí deflete à direita no azimute de **96°31'56"** com uma distância de **8,17 m** do lado direito até o vértice **1** de coordenada (EX: **531.839,0453** NY: **8.613.261,1720**), confrontando com **Lote 22**.

Descrição Perimétrica

Pontos	Coordenadas X	Coordenadas Y	Azimute	Distância
001 002	531.838,5281	8.613.256,6725	186°33'24"	4,529 m
002 003	531.837,7025	8.613.256,7774	277°14'34"	0,832 m
003 004	531.830,1206	8.613.257,7408	277°14'31"	7,643 m
004 005	531.830,9319	8.613.262,1010	10°32'27"	4,435 m
005 001	531.839,0453	8.613.261,1720	96°31'56"	8,166 m

Santo Amaro - Ba, Segunda-feira, 22 de Janeiro de 2024.



Fabio de Mello Lopes

Engenheiro Agrimensor

CREA: 72566/D BA

ART: BA20230479011

Memorial Descritivo

Quadra 78	Lote 22	Área Total: 34,50 metros ²	Perímetro: 24,41 metros
Beneficiário: Município de Santo Amaro		Município: Santo Amaro BA	

O Lote de terreno sob nº 22, localizado no Bairro Candolândia, na quadra formada pela **Travessa João Mello e Rua G**, distante 4,53 m da esquina da Rua G, de formato irregular, abrangendo uma área de **34,50** (trinta e quatro metros quadrados e cinquenta décimos quadrados) e um perímetro de **24,41 m**.

Para quem da Rua G olha para o lote 22 inicia-se a descrição no vértice **1** na coordenada (EX: **531.839,4293** NY: **8.613.265,7179**), no azimute de **184°49'41"** com uma distância de **4,56 m** de frente até o vértice **2** de coordenada (EX: **531.839,0453** NY: **8.613.261,1720**), confrontando com **Rua G**, daí deflete à direita no azimute de **276°31'56"** com uma distância de **8,17 m** do lado esquerdo até o vértice **3** de coordenada (EX: **531.830,9319** NY: **8.613.262,1010**), confrontando com **Lote 21**, daí deflete à direita no azimute de **10°00'31"** com uma distância de **0,86 m** ao fundo até o vértice **4** de coordenada (EX: **531.831,0806** NY: **8.613.262,9433**), confrontando com **Área Remanescente**, daí deflete à direita no azimute de **18°14'45"** com uma distância de **3,56 m** ao fundo até o vértice **5** de coordenada (EX: **531.832,1954** NY: **8.613.266,3248**), confrontando com **Área Remanescente**, daí deflete à direita no azimute de **94°47'46"** com uma distância de **7,26 m** do lado direito até o vértice **1** de coordenada (EX: **531.839,4293** NY: **8.613.265,7179**), confrontando com **Lote 23**.

Descrição Perimétrica

Pontos	Coordenadas X	Coordenadas Y	Azimute	Distância
001 002	531.839,0453	8.613.261,1720	184°49'41"	4,562 m
002 003	531.830,9319	8.613.262,1010	276°31'56"	8,166 m
003 004	531.831,0806	8.613.262,9433	10°00'31"	0,855 m
004 005	531.832,1954	8.613.266,3248	18°14'45"	3,561 m
005 001	531.839,4293	8.613.265,7179	94°47'46"	7,259 m

Santo Amaro - Ba, Segunda-feira, 22 de Janeiro de 2024.



Fabio de Mello Lopes

Engenheiro Agrimensor

CREA:72566/D BA

ART: BA20230479011

Memorial Descritivo

Quadra 78	Lote 23	Área Total: 35,41 metros ²	Perímetro: 24,17 metros
Beneficiário: Município de Santo Amaro			Município: Santo Amaro BA

O Lote de terreno sob nº 23, localizado no Bairro Candolândia, na quadra formada pela **Travessa João Mello e Rua G**, distante 6,63 m da esquina da Rua G, de formato irregular, abrangendo uma área de **35,41** (trinta e cinco metros quadrados e quarenta e um décimos quadrados) e um perímetro de **24,17 m**.

Para quem da Rua G olha para o lote 23 inicia-se a descrição no vértice **1** na coordenada (EX: **531.840,2330** NY: **8.613.270,6871**), no azimute de **189°11'17"** com uma distância de **5,03 m** de frente até o vértice **2** de coordenada (EX: **531.839,4293** NY: **8.613.265,7179**), confrontando com **Rua G**, daí deflete à direita no azimute de **274°47'46"** com uma distância de **7,26 m** do lado esquerdo até o vértice **3** de coordenada (EX: **531.832,1954** NY: **8.613.266,3248**), confrontando com **Lote 22**, daí deflete à direita no azimute de **16°40'02"** com uma distância de **5,33 m** ao fundo até o vértice **4** de coordenada (EX: **531.833,7251** NY: **8.613.271,4344**), confrontando com **Área Remanescente**, daí deflete à direita no azimute de **96°33'03"** com uma distância de **6,55 m** do lado direito até o vértice **1** de coordenada (EX: **531.840,2330** NY: **8.613.270,6871**), confrontando com **Lote 24**

Descrição Perimétrica

Pontos	Coordenadas X	Coordenadas Y	Azimute	Distância
001 002	531.839,4293	8.613.265,7179	189°11'17"	5,034 m
002 003	531.832,1954	8.613.266,3248	274°47'46"	7,259 m
003 004	531.833,7251	8.613.271,4344	16°40'02"	5,334 m
004 001	531.840,2330	8.613.270,6871	96°33'03"	6,551 m

Santo Amaro - Ba, Segunda-feira, 22 de Janeiro de 2024.



Fabio de Mello Lopes

Engenheiro Agrimensor

CREA:72566/D BA

ART: BA20230479011

Memorial Descritivo

Quadra 78	Lote 24	Área Total: 79,93 metros ²	Perímetro: 38,15 metros
Beneficiário: Município de Santo Amaro		Município: Santo Amaro BA	

O Lote de terreno sob nº 24, localizado no Bairro Candolândia, na quadra formada pela **Travessa João Mello e Rua G**, localizado na esquina da Rua G, de formato irregular, abrangendo uma área de **79,93** (setenta e nove metros quadrados e noventa e três décimos quadrados) e um perímetro de **38,15 m**.

Para quem da Rua G olha para o lote 24 inicia-se a descrição no vértice **1** na coordenada (EX: **531.841,0189** NY: **8.613.277,2685**), no azimute de **186°48'33"** com uma distância de **6,63 m** de frente até o vértice **2** de coordenada (EX: **531.840,2330** NY: **8.613.270,6871**), confrontando com **Rua G**, daí deflete à direita no azimute de **276°33'03"** com uma distância de **6,55 m** do lado esquerdo até o vértice **3** de coordenada (EX: **531.833,7251** NY: **8.613.271,4344**), confrontando com **Lote 23**, daí deflete à direita no azimute de **9°06'10"** com uma distância de **12,04 m** ao fundo até o vértice **4** de coordenada (EX: **531.835,6306** NY: **8.613.283,3270**), confrontando com **Área Remanescente**, daí deflete à direita no azimute de **97°30'36"** com uma distância de **6,91 m** do lado direito até o vértice **5** de coordenada (EX: **531.842,4791** NY: **8.613.282,4242**), confrontando com **Área Remanescente**, daí deflete à direita no azimute de **187°12'59"** com uma distância de **5,22 m** do lado direito até o vértice **6** de coordenada (EX: **531.841,8229** NY: **8.613.277,2413**), confrontando com **Rua G**, daí deflete à direita no azimute de **271°56'20"** com uma distância de **0,80 m** do lado direito até o vértice **1** de coordenada (EX: **531.841,0189** NY: **8.613.277,2685**), confrontando com **Rua G**.

Descrição Perimétrica

Pontos	Coordenadas X	Coordenadas Y	Azimute	Distância
001 002	531.840,2330	8.613.270,6871	186°48'33"	6,628 m
002 003	531.833,7251	8.613.271,4344	276°33'03"	6,551 m
003 004	531.835,6306	8.613.283,3270	9°06'10"	12,044 m
004 005	531.842,4791	8.613.282,4242	97°30'36"	6,908 m
005 006	531.841,8229	8.613.277,2413	187°12'59"	5,224 m
006 001	531.841,0189	8.613.277,2685	271°56'20"	0,804 m

Santo Amaro - Ba, Segunda-feira, 22 de Janeiro de 2024.



Fabio de Mello Lopes

Engenheiro Agrimensor

CREA:72566/D BA

ART: BA20230479011

Memorial Descritivo

Quadra 78	Lote 25	Área Total: 123,16 metros ²	Perímetro: 43,98 metros
Beneficiário: Município de Santo Amaro			Município: Santo Amaro BA

O Lote de terreno sob nº 25, localizado no Bairro Candolândia, na quadra formada pela **Travessa João Mello e Rua G**, localizado na esquina da Travessa João Mello, de formato irregular, abrangendo uma área de **123,16** (cento e vinte e três metros quadrados e dezesseis décimos quadrados) e um perímetro de **43,98 m**.

Para quem da Travessa João Mello olha para o lote 25 inicia-se a descrição no vértice **1** na coordenada (EX: **531.813,5549** NY: **8.613.138,5758**), no azimute de **277°46'52"** com uma distância de **6,79 m** de frente até o vértice **2** de coordenada (EX: **531.806,8242** NY: **8.613.139,4955**), confrontando com **Travessa João Mello**, daí deflete à direita no azimute de **300°41'59"** com uma distância de **2,07 m** do lado esquerdo até o vértice **3** de coordenada (EX: **531.805,0406** NY: **8.613.140,5546**), confrontando com **Travessa João Mello**, daí deflete à direita no azimute de **317°56'38"** com uma distância de **3,12 m** do lado esquerdo até o vértice **4** de coordenada (EX: **531.802,9524** NY: **8.613.142,8691**), confrontando com **Travessa João Mello**, daí deflete à direita no azimute de **20°56'29"** com uma distância de **10,53 m** ao fundo até o vértice **5** de coordenada (EX: **531.806,7151** NY: **8.613.152,7011**), confrontando com **Área Remanescente**, daí deflete à direita no azimute de **90°42'47"** com uma distância de **7,43 m** do lado direito até o vértice **6** de coordenada (EX: **531.814,1415** NY: **8.613.152,6087**), confrontando com **Lote 03**, daí deflete à direita no azimute de **181°51'59"** com uma distância de **4,60 m** do lado direito até o vértice **7** de coordenada (EX: **531.813,9915** NY: **8.613.148,0075**), confrontando com **Lote 02**, daí deflete à direita no azimute de **182°39'02"** com uma distância de **9,44 m** do lado direito até o vértice **1** de coordenada (EX: **531.813,5549** NY: **8.613.138,5758**), confrontando com **Lote 26**.

Descrição Perimétrica

Pontos	Coordenadas X	Coordenadas Y	Azimute	Distância
001 002	531.806,8242	8.613.139,4955	277°46'52"	6,793 m
002 003	531.805,0406	8.613.140,5546	300°41'59"	2,074 m
003 004	531.802,9524	8.613.142,8691	317°56'38"	3,117 m
004 005	531.806,7151	8.613.152,7011	20°56'29"	10,527 m
005 006	531.814,1415	8.613.152,6087	90°42'47"	7,427 m
006 007	531.813,9915	8.613.148,0075	181°51'59"	4,604 m
007 001	531.813,5549	8.613.138,5758	182°39'02"	9,442 m

Santo Amaro - Ba, Segunda-feira, 22 de Janeiro de 2024.



Fábio de Mello Lopes

Engenheiro Agrimensor

CREA:72566/D BA

ART: BA20230479011

Memorial Descritivo

Quadra 78	Lote 26	Área Total: 56,96 metros ²	Perímetro: 31,11 metros
Beneficiário: Município de Santo Amaro			Município: Santo Amaro BA

O Lote de terreno sob nº 26, localizado no Bairro Candolândia, na quadra formada pela **Travessa João Mello e Rua G**, distante 6,79 m da esquina da Travessa João Mello, de formato irregular, abrangendo uma área de **56,96** (cinquenta e seis metros quadrados e noventa e seis decímetros quadrados) e um perímetro de **31,11 m**.

Para quem da Travessa João Mello olha para o lote 26 inicia-se a descrição no vértice **1** na coordenada (EX: **531.819,5814** NY: **8.613.137,9371**), no azimute de **276°02'58"** com uma distância de **6,06 m** de frente até o vértice **2** de coordenada (EX: **531.813,5549** NY: **8.613.138,5758**), confrontando com **Travessa João Mello**, daí deflete à direita no azimute de **2°39'02"** com uma distância de **9,44 m** do lado esquerdo até o vértice **3** de coordenada (EX: **531.813,9915** NY: **8.613.148,0075**), confrontando com **Lote 25**, daí deflete à direita no azimute de **92°42'00"** com uma distância de **5,81 m** ao fundo até o vértice **4** de coordenada (EX: **531.819,7916** NY: **8.613.147,7340**), confrontando com **Lote 02**, daí deflete à direita no azimute de **181°20'37"** com uma distância de **4,23 m** do lado direito até o vértice **5** de coordenada (EX: **531.819,6925** NY: **8.613.143,5097**), confrontando com **Lote 01**, daí deflete à esquerda no azimute de **181°08'32"** com uma distância de **5,57 m** do lado direito até o vértice **1** de coordenada (EX: **531.819,5814** NY: **8.613.137,9371**), confrontando com **Lote 27**.

Descrição Perimétrica

Pontos	Coordenadas X	Coordenadas Y	Azimute	Distância
001 002	531.813,5549	8.613.138,5758	276°02'58"	6,060 m
002 003	531.813,9915	8.613.148,0075	2°39'02"	9,442 m
003 004	531.819,7916	8.613.147,7340	92°42'00"	5,807 m
004 005	531.819,6925	8.613.143,5097	181°20'37"	4,225 m
005 001	531.819,5814	8.613.137,9371	181°08'32"	5,574 m

Santo Amaro - Ba, Segunda-feira, 22 de Janeiro de 2024.



Fábio de Mello Lopes

Engenheiro Agrimensor

CREA:72566/D BA

ART: BA20230479011

Memorial Descritivo

Quadra 78	Lote 27	Área Total: 88,00 metros ²	Perímetro: 47,79 metros
Beneficiário: Município de Santo Amaro		Município: Santo Amaro BA	

O Lote de terreno sob nº 27, localizado no Bairro Candolândia, na quadra formada pela **Travessa João Mello e Rua G**, localizado na esquina da Travessa João Mello com a Rua G, de formato irregular, abrangendo uma área de **88,00** (oitenta e oito metros quadrados) e um perímetro de **47,79 m**.

Para quem da Travessa João Mello olha para o lote 27 inicia-se a descrição no vértice **1** na coordenada (EX: **531.834,7455** NY: **8.613.138,5502**), no azimute de **267°41'04"** com uma distância de **15,18 m** de frente até o vértice **2** de coordenada (EX: **531.819,5814** NY: **8.613.137,9371**), confrontando com **Travessa João Mello**, daí deflete à direita no azimute de **1°08'32"** com uma distância de **5,57 m** do lado esquerdo até o vértice **3** de coordenada (EX: **531.819,6925** NY: **8.613.143,5097**), confrontando com **Lote 26**, daí deflete à direita no azimute de **93°17'14"** com uma distância de **19,79 m** ao fundo até o vértice **4** de coordenada (EX: **531.839,4461** NY: **8.613.142,3751**), confrontando com **Lote 01**, daí deflete à direita no azimute de **178°33'45"** com uma distância de **2,23 m** do lado direito até o vértice **5** de coordenada (EX: **531.839,5020** NY: **8.613.140,1481**), confrontando com **Rua G**, daí deflete à direita no azimute de **251°25'52"** com uma distância de **5,02 m** do lado direito até o vértice **1** de coordenada (EX: **531.834,7455** NY: **8.613.138,5502**), confrontando com **Travessa João Mello**.

Descrição Perimétrica

Pontos	Coordenadas X	Coordenadas Y	Azimute	Distância
001 002	531.819,5814	8.613.137,9371	267°41'04"	15,176 m
002 003	531.819,6925	8.613.143,5097	1°08'32"	5,574 m
003 004	531.839,4461	8.613.142,3751	93°17'14"	19,786 m
004 005	531.839,5020	8.613.140,1481	178°33'45"	2,228 m
005 001	531.834,7455	8.613.138,5502	251°25'52"	5,018 m

Santo Amaro - Ba, Segunda-feira, 22 de Janeiro de 2024.



Fabio de Mello Lopes

Engenheiro Agrimensor

CREA: 72566/D BA

ART: BA20230479011

ANEXO 8



Memorial Descritivo

Quadra 83 A	Lote 01	Área Total: 107,70 metros ²	Perímetro: 42,71 metros
Beneficiário: Município de Santo Amaro			Município: Santo Amaro BA

O Lote de terreno sob nº 01, localizado no Bairro Candolândia, na quadra formada pela **Rua O, Caminho X, Caminho U, Caminho R, Rua L e Travessa L**, localizado na esquina da Travessa L, de formato irregular, abrangendo uma área de **107,70** (cento e sete metros quadrados e setenta decímetros quadrados) e um perímetro de **42,71 m**.

Para quem da Travessa L olha para o lote 01 inicia-se a descrição no vértice **1** na coordenada (EX: **532.009,1895** NY: **8.613.114,6214**), no azimute de **178°21'49"** com uma distância de **13,17 m** de frente até o vértice **2** de coordenada (EX: **532.009,5657** NY: **8.613.101,4527**), confrontando com **Travessa L**, daí deflete à direita no azimute de **267°02'02"** com uma distância de **8,08 m** do lado esquerdo até o vértice **3** de coordenada (EX: **532.001,4973** NY: **8.613.101,0347**), confrontando com **Lote 80**, daí deflete à direita no azimute de **357°38'39"** com uma distância de **13,22 m** ao fundo até o vértice **4** de coordenada (EX: **532.000,9539** NY: **8.613.114,2451**), confrontando com **Área Remanescente**, daí deflete à direita no azimute de **87°23'03"** com uma distância de **8,24 m** do lado direito até o vértice **5** de coordenada (EX: **532.009,1895** NY: **8.613.114,6214**), confrontando com **Área Remanescente**.

Descrição Perimétrica

Pontos	Coordenadas X	Coordenadas Y	Azimute	Distância	
001	002	532.009,5657	8.613.101,4527	178°21'49"	13,174 m
002	003	532.001,4973	8.613.101,0347	267°02'02"	8,079 m
003	004	532.000,9539	8.613.114,2451	357°38'39"	13,222 m
004	001	532.009,1895	8.613.114,6214	87°23'03"	8,244 m

Santo Amaro - Ba, Segunda-feira, 22 de Janeiro de 2024.



Fabio de Mello Lopes

Engenheiro Agrimensor

CREA:72566/D BA

ART: BA20230479011

Memorial Descritivo

Quadra 83 A	Lote 02	Área Total: 68,26 metros ²	Perímetro: 38,18 metros
Beneficiário: Município de Santo Amaro			Município: Santo Amaro BA

O Lote de terreno sob nº 02, localizado no Bairro Candolândia, na quadra formada pela **Rua O, Caminho X, Caminho U, Caminho R, Rua L e Travessa L**, localizado na esquina da Travessa L, de formato irregular, abrangendo uma área de **68,26** (sessenta e oito metros quadrados e vinte e seis décimos quadrados) e um perímetro de **38,18 m**.

Para quem da Travessa L olha para o lote 02 inicia-se a descrição no vértice **1** na coordenada (EX: **532.008,8969** NY: **8.613.141,0841**), no azimute de **180°00'00"** com uma distância de **4,89 m** de frente até o vértice **2** de coordenada (EX: **532.008,8969** NY: **8.613.136,1929**), confrontando com **Travessa L**, daí deflete à direita no azimute de **271°49'54"** com uma distância de **14,39 m** do lado esquerdo até o vértice **3** de coordenada (EX: **531.994,5158** NY: **8.613.136,6527**), confrontando com **Área Remanescente**, daí deflete à direita no azimute de **1°32'54"** com uma distância de **4,64 m** ao fundo até o vértice **4** de coordenada (EX: **531.994,6413** NY: **8.613.141,2931**), confrontando com **Área Remanescente**, daí deflete à direita no azimute de **90°50'24"** com uma distância de **14,26 m** do lado direito até o vértice **1** de coordenada (EX: **532.008,8969** NY: **8.613.141,0841**), confrontando com **Lote 03**.

Descrição Perimétrica

Pontos	Coordenadas X	Coordenadas Y	Azimute	Distância	
001	002	532.008,8969	8.613.136,1929	180°00'00"	4,891 m
002	003	531.994,5158	8.613.136,6527	271°49'54"	14,388 m
003	004	531.994,6413	8.613.141,2931	1°32'54"	4,642 m
004	001	532.008,8969	8.613.141,0841	90°50'24"	14,257 m

Santo Amaro - Ba, Segunda-feira, 22 de Janeiro de 2024.



Fabio de Mello Lopes

Engenheiro Agrimensor

CREA:72566/D BA

ART: BA20230479011

Memorial Descritivo

Quadra 83 A	Lote 03	Área Total: 94,51 metros ²	Perímetro: 41,59 metros
Beneficiário: Município de Santo Amaro			Município: Santo Amaro BA

O Lote de terreno sob nº 03, localizado no Bairro Candolândia, na quadra formada pela **Rua O, Caminho X, Caminho U, Caminho R, Rua L e Travessa L**, localizado na esquina da Travessa L, de formato irregular, abrangendo uma área de **94,51** (noventa e quatro metros quadrados e cinquenta e um décimos quadrados) e um perímetro de **41,59 m**.

Para quem da Travessa L olha para o lote 03 inicia-se a descrição no vértice **1** na coordenada (EX: **532.008,8603** NY: **8.613.147,9349**), no azimute de **179°41'38"** com uma distância de **6,85 m** de frente até o vértice **2** de coordenada (EX: **532.008,8969** NY: **8.613.141,0841**), confrontando com **Travessa L**, daí deflete à direita no azimute de **270°50'24"** com uma distância de **14,26 m** do lado esquerdo até o vértice **3** de coordenada (EX: **531.994,6413** NY: **8.613.141,2931**), confrontando com **Lote 02**, daí deflete à direita no azimute de **2°51'53"** com uma distância de **6,59 m** ao fundo até o vértice **4** de coordenada (EX: **531.994,9705** NY: **8.613.147,8722**), confrontando com **Área Remanescente**, daí deflete à direita no azimute de **89°44'29"** com uma distância de **2,00 m** do lado direito até o vértice **5** de coordenada (EX: **531.996,9668** NY: **8.613.147,8812**), confrontando com **Área Remanescente**, daí deflete à esquerda no azimute de **89°44'28"** com uma distância de **11,89 m** do lado direito até o vértice **1** de coordenada (EX: **532.008,8603** NY: **8.613.147,9349**), confrontando com **Lote 04**.

Descrição Perimétrica

Pontos	Coordenadas X	Coordenadas Y	Azimute	Distância	
001	002	532.008,8969	8.613.141,0841	179°41'38"	6,851 m
002	003	531.994,6413	8.613.141,2931	270°50'24"	14,257 m
003	004	531.994,9705	8.613.147,8722	2°51'53"	6,587 m
004	005	531.996,9668	8.613.147,8812	89°44'29"	1,996 m
005	001	532.008,8603	8.613.147,9349	89°44'28"	11,894 m

Santo Amaro - Ba, Segunda-feira, 22 de Janeiro de 2024.



Fabio de Mello Lopes

Engenheiro Agrimensor

CREA:72566/D BA

ART: BA20230479011

Memorial Descritivo

Quadra 83 A	Lote 04	Área Total: 94,51 metros ²	Perímetro: 41,59 metros
Beneficiário: Município de Santo Amaro			Município: Santo Amaro BA

O Lote de terreno sob nº 04, localizado no Bairro Candolândia, na quadra formada pela **Rua O, Caminho X, Caminho U, Caminho R, Rua L e Travessa L**, localizado na esquina da Travessa L, de formato irregular, abrangendo uma área de **79,51** (setenta e nove metros quadrados e cinquenta e um décimos quadrados) e um perímetro de **38,31 m**.

Para quem da Travessa L olha para o lote 04 inicia-se a descrição no vértice **1** na coordenada (EX: **532.010,0577** NY: **8.613.154,0907**), no azimute de **180°20'37"** com uma distância de **6,18 m** de frente até o vértice **2** de coordenada (EX: **532.010,0206** NY: **8.613.147,9146**), confrontando com **Travessa L**, daí deflete à direita no azimute de **271°00'05"** com uma distância de **1,16 m** do lado esquerdo até o vértice **3** de coordenada (EX: **532.008,8603** NY: **8.613.147,9349**), confrontando com **Travessa L**, daí deflete à esquerda no azimute de **269°44'28"** com uma distância de **11,89 m** do lado esquerdo até o vértice **4** de coordenada (EX: **531.996,9668** NY: **8.613.147,8812**), confrontando com **Lote 03**, daí deflete à direita no azimute de **0°23'45"** com uma distância de **6,03 m** ao fundo até o vértice **5** de coordenada (EX: **531.997,0085** NY: **8.613.153,9131**), confrontando com **Área Remanescente**, daí deflete à direita no azimute de **89°13'12"** com uma distância de **13,05 m** do lado direito até o vértice **1** de coordenada (EX: **532.010,0577** NY: **8.613.154,0907**), confrontando com **Lote 05**.

Descrição Perimétrica

Pontos	Coordenadas X	Coordenadas Y	Azimute	Distância	
001	002	532.010,0206	8.613.147,9146	180°20'37"	6,176 m
002	003	532.008,8603	8.613.147,9349	271°00'05"	1,161 m
003	004	531.996,9668	8.613.147,8812	269°44'28"	11,894 m
004	005	531.997,0085	8.613.153,9131	0°23'45"	6,032 m
005	001	532.010,0577	8.613.154,0907	89°13'12"	13,050 m

Santo Amaro - Ba, Segunda-feira, 22 de Janeiro de 2024.


Fabio de Mello Lopes

Engenheiro Agrimensor

CREA:72566/D BA

ART: BA20230479011

Memorial Descritivo

Quadra 83 A	Lote 05	Área Total: 86,05 metros ²	Perímetro: 40,43 metros
Beneficiário: Município de Santo Amaro			Município: Santo Amaro BA

O Lote de terreno sob nº 05, localizado no Bairro Candolândia, na quadra formada pela **Rua O, Caminho X, Caminho U, Caminho R, Rua L e Travessa L**, localizado na esquina da Travessa L, de formato irregular, abrangendo uma área de **86,05** (oitenta e seis metros quadrados e cinco décimos quadrados) e um perímetro de **40,43 m**.

Para quem da Travessa L olha para o lote 05 inicia-se a descrição no vértice **1** na coordenada (EX: **532.009,2783** NY: **8.613.160,3093**), no azimute de **172°51'23"** com uma distância de **6,27 m** de frente até o vértice **2** de coordenada (EX: **532.010,0577** NY: **8.613.154,0907**), confrontando com **Travessa L**, daí deflete à direita no azimute de **269°13'12"** com uma distância de **13,05 m** do lado esquerdo até o vértice **3** de coordenada (EX: **531.997,0085** NY: **8.613.153,9131**), confrontando com **Lote 04**, daí deflete à direita no azimute de **271°39'39"** com uma distância de **1,44 m** do lado esquerdo até o vértice **4** de coordenada (EX: **531.995,5662** NY: **8.613.153,9549**), confrontando com **Área Remanescente**, daí deflete à direita no azimute de **359°11'04"** com uma distância de **5,87 m** ao fundo até o vértice **5** de coordenada (EX: **531.995,4826** NY: **8.613.159,8285**), confrontando com **Área Remanescente**, daí deflete à direita no azimute de **88°00'15"** com uma distância de **13,05 m** do lado direito até o vértice **6** de coordenada (EX: **532.008,5289** NY: **8.613.160,2832**), confrontando com **Lote 06**, daí deflete à direita no azimute de **88°00'18"** com uma distância de **0,75 m** do lado direito até o vértice **1** de coordenada (EX: **532.009,2783** NY: **8.613.160,3093**), confrontando com **Travessa L**.

Descrição Perimétrica

Pontos	Coordenadas X	Coordenadas Y	Azimute	Distância
001 002	532.010,0577	8.613.154,0907	172°51'23"	6,267 m
002 003	531.997,0085	8.613.153,9131	269°13'12"	13,050 m
003 004	531.995,5662	8.613.153,9549	271°39'39"	1,443 m
004 005	531.995,4826	8.613.159,8285	359°11'04"	5,874 m
005 006	532.008,5289	8.613.160,2832	88°00'15"	13,054 m
006 001	532.009,2783	8.613.160,3093	88°00'18"	0,750 m

Santo Amaro - Ba, Segunda-feira, 22 de Janeiro de 2024.



Fabio de Mello Lopes

Engenheiro Agrimensor

CREA:72566/D BA

ART: BA20230479011

Memorial Descritivo

Quadra 83 A	Lote 06	Área Total: 86,05 metros ²	Perímetro: 40,43 metros
Beneficiário: Município de Santo Amaro			Município: Santo Amaro BA

O Lote de terreno sob nº 05, localizado no Bairro Candolândia, na quadra formada pela **Rua O, Caminho X, Caminho U, Caminho R, Rua L e Travessa L**, localizado na esquina da Travessa L, de formato irregular, abrangendo uma área de **86,05** (oitenta e seis metros quadrados e cinco décimos quadrados) e um perímetro de **40,43 m**.

Para quem da Travessa L olha para o lote 05 inicia-se a descrição no vértice **1** na coordenada (EX: **532.009,2783** NY: **8.613.160,3093**), no azimute de **172°51'23"** com uma distância de **6,27 m** de frente até o vértice **2** de coordenada (EX: **532.010,0577** NY: **8.613.154,0907**), confrontando com **Travessa L**, daí deflete à direita no azimute de **269°13'12"** com uma distância de **13,05 m** do lado esquerdo até o vértice **3** de coordenada (EX: **531.997,0085** NY: **8.613.153,9131**), confrontando com **Lote 04**, daí deflete à direita no azimute de **271°39'39"** com uma distância de **1,44 m** do lado esquerdo até o vértice **4** de coordenada (EX: **531.995,5662** NY: **8.613.153,9549**), confrontando com **Área Remanescente**, daí deflete à direita no azimute de **359°11'04"** com uma distância de **5,87 m** ao fundo até o vértice **5** de coordenada (EX: **531.995,4826** NY: **8.613.159,8285**), confrontando com **Área Remanescente**, daí deflete à direita no azimute de **88°00'15"** com uma distância de **13,05 m** do lado direito até o vértice **6** de coordenada (EX: **532.008,5289** NY: **8.613.160,2832**), confrontando com **Lote 06**, daí deflete à direita no azimute de **88°00'18"** com uma distância de **0,75 m** do lado direito até o vértice **1** de coordenada (EX: **532.009,2783** NY: **8.613.160,3093**), confrontando com **Travessa L**.

Descrição Perimétrica

Pontos	Coordenadas X	Coordenadas Y	Azimute	Distância
001 002	532.008,5289	8.613.160,2832	178°54'54"	8,995 m
002 003	531.995,4826	8.613.159,8285	268°00'15"	13,054 m
003 004	531.986,1600	8.613.158,9924	264°52'30"	9,360 m
004 005	531.985,3657	8.613.167,0608	354°22'40"	8,107 m
005 001	532.008,3586	8.613.169,2765	84°29'45"	23,099 m

Santo Amaro - Ba, Segunda-feira, 22 de Janeiro de 2024.


Fabio de Mello Lopes

Engenheiro Agrimensor
CREA: 72566/D BA
ART: BA20230479011

Memorial Descritivo

Quadra 83 A	Lote 07	Área Total: 138,95 metros ²	Perímetro: 58,61 metros
Beneficiário: Município de Santo Amaro			Município: Santo Amaro BA

O Lote de terreno sob nº 07, localizado no Bairro Candolândia, na quadra formada pela **Rua O, Caminho X, Caminho U, Caminho R, Rua L e Travessa L**, localizado na esquina da Travessa L, de formato irregular, abrangendo uma área de **138,95** (cento e trinta e oito metros quadrados e noventa e cinco décimos quadrados) e um perímetro de **58,61 m**.

Para quem da Travessa L olha para o lote 07 inicia-se a descrição no vértice **1** na coordenada (EX: **532.008,2750** NY: **8.613.175,9235**), no azimute de **179°16'45"** com uma distância de **6,65 m** de frente até o vértice **2** de coordenada (EX: **532.008,3586** NY: **8.613.169,2765**), confrontando com **Travessa L**, daí deflete à direita no azimute de **264°29'45"** com uma distância de **23,10 m** do lado esquerdo até o vértice **3** de coordenada (EX: **531.985,3657** NY: **8.613.167,0608**), confrontando com **Lote 06**, daí deflete à direita no azimute de **356°03'30"** com uma distância de **5,32 m** ao fundo até o vértice **4** de coordenada (EX: **531.984,9999** NY: **8.613.172,3701**), confrontando com **Área Remanescente**, daí deflete à direita no azimute de **81°19'10"** com uma distância de **4,76 m** do lado direito até o vértice **5** de coordenada (EX: **531.989,7066** NY: **8.613.173,0887**), confrontando com **Área Remanescente**, daí deflete à esquerda no azimute de **81°19'10"** com uma distância de **18,78 m** do lado direito até o vértice **1** de coordenada (EX: **532.008,2750** NY: **8.613.175,9235**), confrontando com **Lote 08**.

Descrição Perimétrica

Pontos	Coordenadas X	Coordenadas Y	Azimute	Distância	
001	002	532.008,3586	8.613.169,2765	179°16'45"	6,648 m
002	003	531.985,3657	8.613.167,0608	264°29'45"	23,099 m
003	004	531.984,9999	8.613.172,3701	356°03'30"	5,322 m
004	005	531.989,7066	8.613.173,0887	81°19'10"	4,761 m
005	001	532.008,2750	8.613.175,9235	81°19'10"	18,784 m

Santo Amaro - Ba, Segunda-feira, 22 de Janeiro de 2024.



Fabio de Mello Lopes

Engenheiro Agrimensor

CREA:72566/D BA

ART: BA20230479011

Memorial Descritivo

Quadra 83 A	Lote 08	Área Total: 113,84 metros ²	Perímetro: 50,13 metros
Beneficiário: Município de Santo Amaro			Município: Santo Amaro BA

O Lote de terreno sob nº 08, localizado no Bairro Candolândia, na quadra formada pela **Rua O, Caminho X, Caminho U, Caminho R, Rua L e Travessa L**, de formato irregular, abrangendo uma área de **113,84** (cento e treze metros quadrados e oitenta e quatro décimos quadrados) e um perímetro de **50,13 m**.

Para quem da Travessa L olha para o lote 08 inicia-se a descrição no vértice **1** na coordenada (EX: **532.008,1004** NY: **8.613.182,0349**), no azimute de **178°21'49"** com uma distância de **6,11 m** de frente até o vértice **2** de coordenada (EX: **532.008,2750** NY: **8.613.175,9235**), confrontando com **Travessa L**, daí deflete à direita no azimute de **261°19'10"** com uma distância de **18,78 m** do lado esquerdo até o vértice **3** de coordenada (EX: **531.989,7066** NY: **8.613.173,0887**), confrontando com **Lote 07**, daí deflete à direita no azimute de **353°01'14"** com uma distância de **5,88 m** ao fundo até o vértice **4** de coordenada (EX: **531.988,9923** NY: **8.613.178,9231**), confrontando com **Área Remanescente**, daí deflete à direita no azimute de **80°45'01"** com uma distância de **19,36 m** do lado direito até o vértice **1** de coordenada (EX: **532.008,1004** NY: **8.613.182,0349**), confrontando com **Lote 09**.

Descrição Perimétrica

Pontos	Coordenadas X	Coordenadas Y	Azimute	Distância	
001	002	532.008,2750	8.613.175,9235	178°21'49"	6,114 m
002	003	531.989,7066	8.613.173,0887	261°19'10"	18,784 m
003	004	531.988,9923	8.613.178,9231	353°01'14"	5,878 m
004	001	532.008,1004	8.613.182,0349	80°45'01"	19,360 m

Santo Amaro - Ba, Segunda-feira, 22 de Janeiro de 2024.



Fabio de Mello Lopes

Engenheiro Agrimensor

CREA:72566/D BA

ART: BA20230479011

Memorial Descritivo

Quadra 83 A	Lote 09	Área Total: 270,53 metros ²	Perímetro: 86,02 metros
Beneficiário: Município de Santo Amaro			Município: Santo Amaro BA

O Lote de terreno sob nº 09, localizado no Bairro Candolândia, na quadra formada pela **Rua O, Caminho X, Caminho U, Caminho R, Rua L e Travessa L**, localizado na esquina da Travessa L, de formato irregular, abrangendo uma área de **270,53** (duzentos e setenta metros quadrados e cinquenta e três décimos quadrados) e um perímetro de **86,02 m**.

Para quem da Travessa L olha para o lote 09 inicia-se a descrição no vértice **1** na coordenada (EX: **532.008,0960** NY: **8.613.189,1431**), no azimute de **171°44'28"** com uma distância de **7,04 m** de frente até o vértice **2** de coordenada (EX: **532.009,1072** NY: **8.613.182,1767**), confrontando com **Travessa L**, daí deflete à direita no azimute de **261°58'58"** com uma distância de **1,02 m** do lado esquerdo até o vértice **3** de coordenada (EX: **532.008,1004** NY: **8.613.182,0349**), confrontando com **Travessa L**, daí deflete à esquerda no azimute de **260°45'01"** com uma distância de **19,36 m** do lado esquerdo até o vértice **4** de coordenada (EX: **531.988,9923** NY: **8.613.178,9231**), confrontando com **Lote 08**, daí deflete à esquerda no azimute de **260°11'43"** com uma distância de **11,79 m** do lado esquerdo até o vértice **5** de coordenada (EX: **531.977,3731** NY: **8.613.176,9151**), confrontando com **Área Remanescente**, daí deflete à direita no azimute de **264°26'48"** com uma distância de **3,40 m** do lado esquerdo até o vértice **6** de coordenada (EX: **531.973,9869** NY: **8.613.176,5859**), confrontando com **Área Remanescente**, daí deflete à direita no azimute de **357°36'25"** com uma distância de **7,88 m** ao fundo até o vértice **7** de coordenada (EX: **531.973,6576** NY: **8.613.184,4636**), confrontando com **Área Remanescente**, daí deflete à direita no azimute de **80°40'11"** com uma distância de **23,50 m** do lado direito até o vértice **8** de coordenada (EX: **531.996,8439** NY: **8.613.188,2730**), confrontando com **Área Remanescente**, daí deflete à direita no azimute de **168°21'54"** com uma distância de **0,82 m** do lado direito até o vértice **9** de coordenada (EX: **531.997,0085** NY: **8.613.187,4735**), confrontando com **Área Remanescente**, daí deflete à esquerda no azimute de **81°26'12"** com uma distância de **1,69 m** do lado direito até o vértice **10** de coordenada (EX: **531.998,6790** NY: **8.613.187,7251**), confrontando com **Área Remanescente**, daí deflete à esquerda no azimute de **81°26'12"** com uma distância de **9,52 m** do lado direito até o vértice **1** de coordenada (EX: **532.008,0960** NY: **8.613.189,1431**), confrontando com **Lote 10**.

Descrição Perimétrica

Pontos		Coordenadas X	Coordenadas Y	Azimute	Distância
1	2	532.009,1072	8.613.182,1767	171°44'28"	7,039 m
2	3	532.008,1004	8.613.182,0349	261°58'58"	1,017 m
3	4	531.988,9923	8.613.178,9231	260°45'01"	19,360 m
4	5	531.977,3731	8.613.176,9151	260°11'43"	11,791 m
5	6	531.973,9869	8.613.176,5859	264°26'48"	3,402 m
6	7	531.973,6576	8.613.184,4636	357°36'25"	7,885 m
7	8	531.996,8439	8.613.188,2730	80°40'11"	23,497 m
8	9	531.997,0085	8.613.187,4735	168°21'54"	0,816 m
9	10	531.998,6790	8.613.187,7251	81°26'12"	1,689 m
10	1	532.008,0960	8.613.189,1431	81°26'12"	9,523 m

Santo Amaro - Ba, Segunda-feira, 22 de Janeiro de 2024.

Handwritten signature of Fabio de Mello Lopes in black ink.

Fabio de Mello Lopes

Engenheiro Agrimensor

CREA:72566/D BA

ART: BA20230479011

Memorial Descritivo

Quadra 83 A	Lote 10	Área Total: 113,66 metros ²	Perímetro: 42,89 metros
Beneficiário: Município de Santo Amaro			Município: Santo Amaro BA

O Lote de terreno sob nº 10, localizado no Bairro Candolândia, na quadra formada pela **Rua O, Caminho X, Caminho U, Caminho R, Rua L e Travessa L**, distante 7,04 m da esquina da Travessa L, de formato irregular, abrangendo uma área de **113,66** (cento e treze metros quadrados e sessenta e seis décimos quadrados) e um perímetro de **42,89 m**.

Para quem da Travessa L olha para o lote 10 inicia-se a descrição no vértice **1** na coordenada (EX: **532.007,0317** NY: **8.613.200,7803**), no azimute de **174°46'27"** com uma distância de **11,69 m** de frente até o vértice **2** de coordenada (EX: **532.008,0960** NY: **8.613.189,1431**), confrontando com **Travessa L**, daí deflete à direita no azimute de **261°26'12"** com uma distância de **9,52 m** do lado esquerdo até o vértice **3** de coordenada (EX: **531.998,6790** NY: **8.613.187,7251**), confrontando com **Lote 09**, daí deflete à direita no azimute de **353°47'31"** com uma distância de **11,96 m** ao fundo até o vértice **4** de coordenada (EX: **531.997,3853** NY: **8.613.199,6186**), confrontando com **Área Remanescente**, daí deflete à direita no azimute de **83°07'58"** com uma distância de **9,72 m** do lado direito até o vértice **1** de coordenada (EX: **532.007,0317** NY: **8.613.200,7803**), confrontando com **Lote 11**.

Descrição Perimétrica

Pontos	Coordenadas X	Coordenadas Y	Azimute	Distância
001 002	532.008,0960	8.613.189,1431	174°46'27"	11,686 m
002 003	531.998,6790	8.613.187,7251	261°26'12"	9,523 m
003 004	531.997,3853	8.613.199,6186	353°47'31"	11,964 m
004 001	532.007,0317	8.613.200,7803	83°07'58"	9,716 m

Santo Amaro - Ba, Segunda-feira, 22 de Janeiro de 2024.


Fabio de Mello Lopes

Engenheiro Agrimensor

CREA:72566/D BA

ART: BA20230479011

Memorial Descritivo

Quadra 83 A	Lote 11	Área Total: 87,46 metros ²	Perímetro: 37,47 metros
Beneficiário: Município de Santo Amaro			Município: Santo Amaro BA

O Lote de terreno sob nº 11, localizado no Bairro Candolândia, na quadra formada pela **Rua O, Caminho X, Caminho U, Caminho R, Rua L e Travessa L**, de formato irregular, abrangendo uma área de **87,46** (oitenta e sete metros quadrados e quarenta e seis décimos quadrados) e um perímetro de **37,47 m**.

Para quem da Travessa L olha para o lote 11 inicia-se a descrição no vértice **1** na coordenada (EX: **532.006,5051** NY: **8.613.209,2986**), no azimute de **176°27'47"** com uma distância de **8,53 m** de frente até o vértice **2** de coordenada (EX: **532.007,0317** NY: **8.613.200,7803**), confrontando com **Travessa L**, daí deflete à direita no azimute de **263°07'58"** com uma distância de **9,72 m** do lado esquerdo até o vértice **3** de coordenada (EX: **531.997,3853** NY: **8.613.199,6186**), confrontando com **Lote 10**, daí deflete à direita no azimute de **354°35'47"** com uma distância de **9,22 m** ao fundo até o vértice **4** de coordenada (EX: **531.996,5168** NY: **8.613.208,8001**), confrontando com **Área Remanescente**, daí deflete à direita no azimute de **87°08'33"** com uma distância de **10,00 m** do lado direito até o vértice **1** de coordenada (EX: **532.006,5051** NY: **8.613.209,2986**), confrontando com **Lote 12**.

Descrição Perimétrica

Pontos	Coordenadas X	Coordenadas Y	Azimute	Distância
001 002	532.007,0317	8.613.200,7803	176°27'47"	8,535 m
002 003	531.997,3853	8.613.199,6186	263°07'58"	9,716 m
003 004	531.996,5168	8.613.208,8001	354°35'47"	9,222 m
004 001	532.006,5051	8.613.209,2986	87°08'33"	10,001 m

Santo Amaro - Ba, Segunda-feira, 22 de Janeiro de 2024.


Fabio de Mello Lopes

Engenheiro Agrimensor

CREA:72566/D BA

ART: BA20230479011

Memorial Descritivo

Quadra 83 A	Lote 12	Área Total: 67,52 metros ²	Perímetro: 38,19 metros
Beneficiário: Município de Santo Amaro			Município: Santo Amaro BA

O Lote de terreno sob nº 12, localizado no Bairro Candolândia, na quadra formada pela **Rua O, Caminho X, Caminho U, Caminho R, Rua L e Travessa L**, localizado na esquina da Travessa L, de formato irregular, abrangendo uma área de **67,52** (sessenta e sete metros quadrados e cinquenta e dois décimos quadrados) e um perímetro de **38,19 m**.

Para quem da Travessa L olha para o lote 12 inicia-se a descrição no vértice **1** na coordenada (EX: **532.006,3201** NY: **8.613.213,9403**), no azimute de **177°43'03"** com uma distância de **4,65 m** de frente até o vértice **2** de coordenada (EX: **532.006,5051** NY: **8.613.209,2986**), confrontando com **Travessa L**, daí deflete à direita no azimute de **267°08'33"** com uma distância de **10,00 m** do lado esquerdo até o vértice **3** de coordenada (EX: **531.996,5168** NY: **8.613.208,8001**), confrontando com **Lote 11**, daí deflete à direita no azimute de **267°08'34"** com uma distância de **4,44 m** do lado esquerdo até o vértice **4** de coordenada (EX: **531.992,0807** NY: **8.613.208,5786**), confrontando com **Área Remanescente**, daí deflete à direita no azimute de **358°28'46"** com uma distância de **4,73 m** ao fundo até o vértice **5** de coordenada (EX: **531.991,9553** NY: **8.613.213,3027**), confrontando com **Área Remanescente**, daí deflete à direita no azimute de **87°27'35"** com uma distância de **0,38 m** do lado direito até o vértice **6** de coordenada (EX: **531.992,3355** NY: **8.613.213,3195**), confrontando com **Área Remanescente**, daí deflete à esquerda no azimute de **87°27'24"** com uma distância de **12,80 m** do lado direito até o vértice **7** de coordenada (EX: **532.005,1268** NY: **8.613.213,8877**), confrontando com **Lote 13**, daí deflete à direita no azimute de **87°28'27"** com uma distância de **1,19 m** do lado direito até o vértice **1** de coordenada (EX: **532.006,3201** NY: **8.613.213,9403**), confrontando com **Travessa L**.

Descrição Perimétrica

Pontos	Coordenadas X	Coordenadas Y	Azimute	Distância
001 002	532.006,5051	8.613.209,2986	177°43'03"	4,645 m
002 003	531.996,5168	8.613.208,8001	267°08'33"	10,001 m
003 004	531.992,0807	8.613.208,5786	267°08'34"	4,442 m
004 005	531.991,9553	8.613.213,3027	358°28'46"	4,726 m
005 006	531.992,3355	8.613.213,3195	87°27'35"	0,381 m
006 007	532.005,1268	8.613.213,8877	87°27'24"	12,804 m
007 001	532.006,3201	8.613.213,9403	87°28'27"	1,194 m

Santo Amaro - Ba, Segunda-feira, 22 de Janeiro de 2024.



Fabio de Mello Lopes

Engenheiro Agrimensor

CREA:72566/D BA

ART: BA20230479011

Memorial Descritivo

Quadra 83 A	Lote 13	Área Total: 72,60 metros ²	Perímetro: 36,84 metros
Beneficiário: Município de Santo Amaro			Município: Santo Amaro BA

O Lote de terreno sob nº 13, localizado no Bairro Candolândia, na quadra formada pela **Rua O, Caminho X, Caminho U, Caminho R, Rua L e Travessa L**, distante 0,47 m da esquina da Travessa L, de formato irregular, abrangendo uma área de **72,60** (setenta e dois metros quadrados e sessenta decímetros quadrados) e um perímetro de **36,84 m**.

Para quem da Travessa L olha para o lote 13 inicia-se a descrição no vértice **1** na coordenada (EX: **532.004,9699** NY: **8.613.219,4829**), no azimute de **178°23'36"** com uma distância de **5,60 m** de frente até o vértice **2** de coordenada (EX: **532.005,1268** NY: **8.613.213,8877**), confrontando com **Travessa L**, daí deflete à direita no azimute de **267°27'24"** com uma distância de **12,80 m** do lado esquerdo até o vértice **3** de coordenada (EX: **531.992,3355** NY: **8.613.213,3195**), confrontando com **Lote 12**, daí deflete à direita no azimute de **0°25'19"** com uma distância de **5,84 m** ao fundo até o vértice **4** de coordenada (EX: **531.992,3785** NY: **8.613.219,1606**), confrontando com **Área Remanescente**, daí deflete à direita no azimute de **88°32'01"** com uma distância de **12,60 m** do lado direito até o vértice **1** de coordenada (EX: **532.004,9699** NY: **8.613.219,4829**), confrontando com **Lote 14**.

Descrição Perimétrica

Pontos		Coordenadas X	Coordenadas Y	Azimute	Distância
001	002	532.005,1268	8.613.213,8877	178°23'36"	5,597 m
002	003	531.992,3355	8.613.213,3195	267°27'24"	12,804 m
003	004	531.992,3785	8.613.219,1606	0°25'19"	5,841 m
004	001	532.004,9699	8.613.219,4829	88°32'01"	12,595 m

Santo Amaro - Ba, Segunda-feira, 22 de Janeiro de 2024.



Fabio de Mello Lopes

Engenheiro Agrimensor

CREA:72566/D BA

ART: BA20230479011

Memorial Descritivo

Quadra 83 A	Lote 14	Área Total: 109,71 metros ²	Perímetro: 42,74 metros
Beneficiário: Município de Santo Amaro			Município: Santo Amaro BA

O Lote de terreno sob nº 14, localizado no Bairro Candolândia, na quadra formada pela **Rua O, Caminho X, Caminho U, Caminho R, Rua L e Travessa L**, localizado na esquina da Travessa L, de formato irregular, abrangendo uma área de **109,71** (cento e nove metros quadrados e setenta e um décimos quadrados) e um perímetro de **42,74 m**.

Para quem da Travessa L olha para o lote 14 inicia-se a descrição no vértice **1** na coordenada (EX: **532.005,2546** NY: **8.613.228,2323**), no azimute de **178°46'00"** com uma distância de **8,74 m** de frente até o vértice **2** de coordenada (EX: **532.005,4427** NY: **8.613.219,4950**), confrontando com **Travessa L**, daí deflete à direita no azimute de **268°32'04"** com uma distância de **0,47 m** do lado esquerdo até o vértice **3** de coordenada (EX: **532.004,9699** NY: **8.613.219,4829**), confrontando com **Travessa L**, daí deflete à esquerda no azimute de **268°32'01"** com uma distância de **12,60 m** do lado esquerdo até o vértice **4** de coordenada (EX: **531.992,3785** NY: **8.613.219,1606**), confrontando com **Lote 13**, daí deflete à direita no azimute de **3°18'42"** com uma distância de **8,53 m** ao fundo até o vértice **5** de coordenada (EX: **531.992,8715** NY: **8.613.227,6794**), confrontando com **Área Remanescente**, daí deflete à direita no azimute de **87°26'35"** com uma distância de **12,40 m** do lado direito até o vértice **1** de coordenada (EX: **532.005,2546** NY: **8.613.228,2323**), confrontando com **Lote 15**.

Descrição Perimétrica

Pontos	Coordenadas X	Coordenadas Y	Azimute	Distância	
001	002	532.005,4427	8.613.219,4950	178°46'00"	8,739 m
002	003	532.004,9699	8.613.219,4829	268°32'04"	0,473 m
003	004	531.992,3785	8.613.219,1606	268°32'01"	12,595 m
004	005	531.992,8715	8.613.227,6794	3°18'42"	8,533 m
005	001	532.005,2546	8.613.228,2323	87°26'35"	12,395 m

Santo Amaro - Ba, Segunda-feira, 22 de Janeiro de 2024.



Fábio de Mello Lopes

Engenheiro Agrimensor

CREA:72566/D BA

ART: BA20230479011

Memorial Descritivo

Quadra 83 A	Lote 15	Área Total: 79,75 metros ²	Perímetro: 37,69 metros
Beneficiário: Município de Santo Amaro			Município: Santo Amaro BA

O Lote de terreno sob nº 15, localizado no Bairro Candolândia, na quadra formada pela **Rua O, Caminho X, Caminho U, Caminho R, Rua L e Travessa L**, de formato irregular, abrangendo uma área de **79,75** (setenta e nove metros quadrados e setenta e cinco décimos quadrados) e um perímetro de **37,69 m**.

Para quem da Travessa L olha para o lote 15 inicia-se a descrição no vértice **1** na coordenada (EX: **532.005,1646** NY: **8.613.234,8412**), no azimute de **179°13'12"** com uma distância de **6,61 m** de frente até o vértice **2** de coordenada (EX: **532.005,2546** NY: **8.613.228,2323**), confrontando com **Travessa L**, daí deflete à direita no azimute de **267°26'35"** com uma distância de **12,40 m** do lado esquerdo até o vértice **3** de coordenada (EX: **531.992,8715** NY: **8.613.227,6794**), confrontando com **Lote 14**, daí deflete à direita no azimute de **359°08'20"** com uma distância de **6,26 m** ao fundo até o vértice **4** de coordenada (EX: **531.992,7774** NY: **8.613.233,9373**), confrontando com **Área Remanescente**, daí deflete à direita no azimute de **85°49'36"** com uma distância de **12,42 m** do lado direito até o vértice **1** de coordenada (EX: **532.005,1646** NY: **8.613.234,8412**), confrontando com **Lote 16**.

Descrição Perimétrica

Pontos	Coordenadas X	Coordenadas Y	Azimute	Distância	
001	002	532.005,2546	8.613.228,2323	179°13'12"	6,609 m
002	003	531.992,8715	8.613.227,6794	267°26'35"	12,395 m
003	004	531.992,7774	8.613.233,9373	359°08'20"	6,259 m
004	005	532.005,1646	8.613.234,8412	85°49'36"	12,420 m

Santo Amaro - Ba, Segunda-feira, 22 de Janeiro de 2024.



Fabio de Mello Lopes

Engenheiro Agrimensor

CREA:72566/D BA

ART: BA20230479011

Memorial Descritivo

Quadra 83 A	Lote 16	Área Total: 89,54 metros ²	Perímetro: 41,30 metros
Beneficiário: Município de Santo Amaro			Município: Santo Amaro BA

O Lote de terreno sob nº 16 ,localizado no Bairro Candolândia, na quadra formada pela **Rua O, Caminho X, Caminho U, Caminho R, Rua L e Travessa L**, localizado na esquina da Travessa L, de formato irregular, abrangendo uma área de **89,54** (oitenta e nove metros quadrados e cinquenta e quatro décimos quadrados) e um perímetro de **41,30 m**.

Para quem da Travessa L olha para o lote 16 inicia-se a descrição no vértice **1** na coordenada (EX: **532.007,2471** NY: **8.613.241,3175**), no azimute de **178°38'49"** com uma distância de **6,32 m** de frente até o vértice **2** de coordenada (EX: **532.007,3962** NY: **8.613.235,0040**), confrontando com **Travessa L**, daí deflete à direita no azimute de **265°49'36"** com uma distância de **2,24 m** do lado esquerdo até o vértice **3** de coordenada (EX: **532.005,1646** NY: **8.613.234,8412**), confrontando com **Travessa L**, daí deflete à esquerda no azimute de **265°49'36"** com uma distância de **12,42 m** do lado esquerdo até o vértice **4** de coordenada (EX: **531.992,7774** NY: **8.613.233,9373**), confrontando com **Lote 15**, daí deflete à direita no azimute de **3°39'22"** com uma distância de **6,20 m** ao fundo até o vértice **5** de coordenada (EX: **531.993,1729** NY: **8.613.240,1259**), confrontando com **Área Remanescente**, daí deflete à direita no azimute de **85°09'38"** com uma distância de **14,12 m** do lado direito até o vértice **1** de coordenada (EX: **532.007,2471** NY: **8.613.241,3175**), confrontando com **Área Remanescente**.

Descrição Perimétrica

Pontos		Coordenadas X	Coordenadas Y	Azimute	Distância
001	002	532.007,3962	8.613.235,0040	178°38'49"	6,315 m
002	003	532.005,1646	8.613.234,8412	265°49'36"	2,238 m
003	004	531.992,7774	8.613.233,9373	265°49'36"	12,420 m
004	005	531.993,1729	8.613.240,1259	3°39'22"	6,201 m
005	001	532.007,2471	8.613.241,3175	85°09'38"	14,125 m

Santo Amaro - Ba, Segunda-feira, 22 de Janeiro de 2024.


Fabio de Mello Lopes

Engenheiro Agrimensor
CREA:72566/D BA
ART: BA20230479011

Memorial Descritivo

Quadra 83 A	Lote 17	Área Total: 101,39 metros ²	Perímetro: 45,93 metros
Beneficiário: Município de Santo Amaro			Município: Santo Amaro BA

O Lote de terreno sob nº 17, localizado no Bairro Candolândia, na quadra formada pela **Rua O, Caminho X, Caminho U, Caminho R, Rua L e Travessa L**, de formato irregular, abrangendo uma área de **101,39** (cento e um metros quadrados e trinta e nove décimos quadrados) e um perímetro de **45,93** m.

Para quem do Caminho R olha para o lote 17 inicia-se a descrição no vértice **1** na coordenada (EX: **531.979,4524** NY: **8.613.249,8897**), no azimute de **73°20'06"** com uma distância de **1,36 m** de frente até o vértice **2** de coordenada (EX: **531.980,7554** NY: **8.613.250,2798**), confrontando com **Caminho R**, daí deflete à esquerda no azimute de **72°08'26"** com uma distância de **1,68 m** de frente até o vértice **3** de coordenada (EX: **531.982,3507** NY: **8.613.250,7938**), confrontando com **Área Remanescente**, daí deflete à esquerda no azimute de **70°33'09"** com uma distância de **1,69 m** de frente até o vértice **4** de coordenada (EX: **531.983,9487** NY: **8.613.251,3580**), confrontando com **Área Remanescente**, daí deflete à esquerda no azimute de **69°51'53"** com uma distância de **0,66 m** de frente até o vértice **5** de coordenada (EX: **531.984,5642** NY: **8.613.251,5837**), confrontando com **Área Remanescente**, daí deflete à esquerda no azimute de **68°52'34"** com uma distância de **1,18 m** de frente até o vértice **6** de coordenada (EX: **531.985,6604** NY: **8.613.252,0073**), confrontando com **Área Remanescente**, daí deflete à direita no azimute de **169°14'59"** com uma distância de **17,17 m** do lado esquerdo até o vértice **7** de coordenada (EX: **531.988,8637** NY: **8.613.235,1355**), confrontando com **Área Remanescente**, daí deflete à direita no azimute de **255°08'18"** com uma distância de **5,51 m** ao fundo até o vértice **8** de coordenada (EX: **531.983,5363** NY: **8.613.233,7218**), confrontando com **Área Remanescente**, daí deflete à direita no azimute de **345°49'26"** com uma distância de **16,68 m** do lado direito até o vértice **1** de coordenada (EX: **531.979,4524** NY: **8.613.249,8897**), confrontando com **Área Remanescente**.

Descrição Perimétrica

Pontos	Coordenadas X	Coordenadas Y	Azimute	Distância
001 002	531.980,7554	8.613.250,2798	73°20'06"	1,360 m
002 003	531.982,3507	8.613.250,7938	72°08'26"	1,676 m
003 004	531.983,9487	8.613.251,3580	70°33'09"	1,695 m
004 005	531.984,5642	8.613.251,5837	69°51'53"	0,656 m
005 006	531.985,6604	8.613.252,0073	68°52'34"	1,175 m
006 007	531.988,8637	8.613.235,1355	169°14'59"	17,173 m
007 008	531.983,5363	8.613.233,7218	255°08'18"	5,512 m
008 001	531.979,4524	8.613.249,8897	345°49'26"	16,676 m

Santo Amaro - Ba, Segunda-feira, 22 de Janeiro de 2024.


Fabio de Mello Lopes

Engenheiro Agrimensor

CREA:72566/D BA

ART: BA20230479011

Memorial Descritivo

Quadra 83 A	Lote 18	Área Total: 42,47 metros ²	Perímetro: 26,84 metros
Beneficiário: Município de Santo Amaro			Município: Santo Amaro BA

O Lote de terreno sob nº 18, localizado no Bairro Candolândia, na quadra formada pela **Travessa L, Caminho R, Caminho U, Rua O, Rua G, Caminho X e Rua L** localizado na esquina da Caminho U, de formato irregular, abrangendo uma área de **42,47** (quarenta e dois metros quadrados e quarenta e sete décimos quadrados) e um perímetro de **26,84 m**.

Para quem da Caminho U olha para o lote 18 inicia-se a descrição no vértice **1** na coordenada (EX: **531.940,4017** NY: **8.613.224,9223**), no azimute de **345°00'18"** com uma distância de **5,18 m** de frente até o vértice **2** de coordenada (EX: **531.939,0624** NY: **8.613.229,9222**), confrontando com **Caminho U**, daí deflete à direita no azimute de **77°14'10"** com uma distância de **8,45 m** do lado esquerdo até o vértice **3** de coordenada (EX: **531.947,3064** NY: **8.613.231,7898**), confrontando com **Área Remanescente**, daí deflete à direita no azimute de **168°23'13"** com uma distância de **5,06 m** ao fundo até o vértice **4** de coordenada (EX: **531.948,3250** NY: **8.613.226,8333**), confrontando com **Área Remanescente**, daí deflete à direita no azimute de **256°26'22"** com uma distância de **8,15 m** do lado direito até o vértice **1** de coordenada (EX: **531.940,4017** NY: **8.613.224,9223**), confrontando com **Lote 19**.

Descrição Perimétrica

Pontos	Coordenadas X	Coordenadas Y	Azimute	Distância
001 002	531.939,0624	8.613.229,9222	345°00'18"	5,176 m
002 003	531.947,3064	8.613.231,7898	77°14'10"	8,453 m
003 004	531.948,3250	8.613.226,8333	168°23'13"	5,060 m
004 001	531.940,4017	8.613.224,9223	256°26'22"	8,151 m

Santo Amaro - Ba, Segunda-feira, 22 de Janeiro de 2024.



Fabio de Mello Lopes

Engenheiro Agrimensor

CREA:72566/D BA

ART: BA20230479011

Memorial Descritivo

Quadra 83 A	Lote 19	Área Total: 46,33 metros ²	Perímetro: 27,69 metros
Beneficiário: Município de Santo Amaro			Município: Santo Amaro BA

O Lote de terreno sob nº 19 ,localizado no Bairro Candolândia, na quadra formada pela **Travessa L, Caminho R, Caminho U, Rua O, Rua G, Caminho X e Rua L** distante 1,19 m da esquina da Caminho U, de formato irregular, abrangendo uma área de **46,33** (quarenta e seis metros quadrados e trinta e três decímetros quadrados) e um perímetro de **27,69** m.

Para quem da Caminho U olha para o lote 19 inicia-se a descrição no vértice **1** na coordenada (EX: **531.941,5475** NY: **8.613.219,3345**), no azimute de **348°24'41"** com uma distância de **5,70 m** de frente até o vértice **2** de coordenada (EX: **531.940,4017** NY: **8.613.224,9223**), confrontando com **Caminho U**, daí deflete à direita no azimute de **76°26'22"** com uma distância de **8,15 m** do lado esquerdo até o vértice **3** de coordenada (EX: **531.948,3250** NY: **8.613.226,8333**), confrontando com **Lote 18**, daí deflete à direita no azimute de **168°03'04"** com uma distância de **5,65 m** ao fundo até o vértice **4** de coordenada (EX: **531.949,4939** NY: **8.613.221,3099**), confrontando com **Área Remanescente**, daí deflete à direita no azimute de **256°02'23"** com uma distância de **8,19 m** do lado direito até o vértice **1** de coordenada (EX: **531.941,5475** NY: **8.613.219,3345**), confrontando com **Lote 20**.

Descrição Perimétrica

Pontos	Coordenadas X	Coordenadas Y	Azimute	Distância
001 002	531.940,4017	8.613.224,9223	348°24'41"	5,704 m
002 003	531.948,3250	8.613.226,8333	76°26'22"	8,151 m
003 004	531.949,4939	8.613.221,3099	168°03'04"	5,646 m
004 001	531.941,5475	8.613.219,3345	256°02'23"	8,188 m

Santo Amaro - Ba, Segunda-feira, 22 de Janeiro de 2024.


Fabio de Mello Lopes

Engenheiro Agrimensor

CREA:72566/D BA

ART: BA20230479011

Memorial Descritivo

Quadra 83 A	Lote 20	Área Total: 85,49 metros ²	Perímetro: 40,11 metros
Beneficiário: Município de Santo Amaro			Município: Santo Amaro BA

O Lote de terreno sob nº 20, localizado no Bairro Candolândia, na quadra formada pela **Travessa L, Caminho R, Caminho U, Rua O, Rua G, Caminho X e Rua L** localizado na esquina da Caminho U, de formato irregular, abrangendo uma área de **85,49** (oitenta e cinco metros quadrados e quarenta e nove décimos quadrados) e um perímetro de **40,11** m.

Para quem da Caminho U olha para o lote 20 inicia-se a descrição no vértice **1** na coordenada (EX: **531.941,6100** NY: **8.613.213,5021**), no azimute de **347°38'22"** com uma distância de **5,66 m** de frente até o vértice **2** de coordenada (EX: **531.940,3979** NY: **8.613.219,0331**), confrontando com **Caminho U**, daí deflete à direita no azimute de **75°18'39"** com uma distância de **1,19 m** do lado esquerdo até o vértice **3** de coordenada (EX: **531.941,5475** NY: **8.613.219,3345**), confrontando com **Caminho U**, daí deflete à direita no azimute de **76°02'23"** com uma distância de **8,19 m** do lado esquerdo até o vértice **4** de coordenada (EX: **531.949,4939** NY: **8.613.221,3099**), confrontando com **Lote 19**, daí deflete à direita no azimute de **76°45'34"** com uma distância de **4,48 m** do lado esquerdo até o vértice **5** de coordenada (EX: **531.953,8577** NY: **8.613.222,3367**), confrontando com **Área Remanescente**, daí deflete à direita no azimute de **166°12'17"** com uma distância de **6,56 m** ao fundo até o vértice **6** de coordenada (EX: **531.955,4215** NY: **8.613.215,9678**), confrontando com **Área Remanescente**, daí deflete à direita no azimute de **259°52'40"** com uma distância de **14,03 m** do lado direito até o vértice **1** de coordenada (EX: **531.941,6100** NY: **8.613.213,5021**), confrontando com **Lote 21**.

Descrição Perimétrica

Pontos	Coordenadas X	Coordenadas Y	Azimute	Distância	
001	002	531.940,3979	8.613.219,0331	347°38'22"	5,662 m
002	003	531.941,5475	8.613.219,3345	75°18'39"	1,188 m
003	004	531.949,4939	8.613.221,3099	76°02'23"	8,188 m
004	005	531.953,8577	8.613.222,3367	76°45'34"	4,483 m
005	006	531.955,4215	8.613.215,9678	166°12'17"	6,558 m
006	001	531.941,6100	8.613.213,5021	259°52'40"	14,030 m

Santo Amaro - Ba, Segunda-feira, 22 de Janeiro de 2024.


Fabio de Mello Lopes

Engenheiro Agrimensor
CREA:72566/D BA
ART: BA20230479011

Memorial Descritivo

Quadra 83 A	Lote 21	Área Total: 133,76 metros ²	Perímetro: 59,80 metros
Beneficiário: Município de Santo Amaro			Município: Santo Amaro BA

O Lote de terreno sob nº 21, localizado no Bairro Candolândia, na quadra formada pela **Travessa L, Caminho R, Caminho U, Rua O, Rua G, Caminho X e Rua L** localizado na esquina da Caminho U, de formato irregular, abrangendo uma área de **133,76** (cento e trinta e três metros quadrados e setenta e seis decímetros quadrados) e um perímetro de **59,80** m.

Para quem da Caminho U olha para o lote 21 inicia-se a descrição no vértice **1** na coordenada (EX: **531.943,2277** NY: **8.613.207,7504**), no azimute de **344°17'29"** com uma distância de **5,97 m** de frente até o vértice **2** de coordenada (EX: **531.941,6100** NY: **8.613.213,5021**), confrontando com **Caminho U**, daí deflete à direita no azimute de **79°52'40"** com uma distância de **14,03 m** do lado esquerdo até o vértice **3** de coordenada (EX: **531.955,4215** NY: **8.613.215,9678**), confrontando com **Lote 20**, daí deflete à direita no azimute de **79°52'41"** com uma distância de **10,20 m** do lado esquerdo até o vértice **4** de coordenada (EX: **531.965,4648** NY: **8.613.217,7608**), confrontando com **Área Remanescente**, daí deflete à direita no azimute de **160°12'39"** com uma distância de **5,08 m** ao fundo até o vértice **5** de coordenada (EX: **531.967,1835** NY: **8.613.212,9841**), confrontando com **Área Remanescente**, daí deflete à direita no azimute de **257°40'34"** com uma distância de **23,83 m** do lado direito até o vértice **6** de coordenada (EX: **531.943,8988** NY: **8.613.207,8970**), confrontando com **Lote 22**, daí deflete à direita no azimute de **257°40'39"** com uma distância de **0,69 m** do lado direito até o vértice **1** de coordenada (EX: **531.943,2277** NY: **8.613.207,7504**), confrontando com **Caminho U**.

Descrição Perimétrica

Pontos	Coordenadas X	Coordenadas Y	Azimute	Distância	
001	002	531.941,6100	8.613.213,5021	344°17'29"	5,975 m
002	003	531.955,4215	8.613.215,9678	79°52'40"	14,030 m
003	004	531.965,4648	8.613.217,7608	79°52'41"	10,202 m
004	005	531.967,1835	8.613.212,9841	160°12'39"	5,077 m
005	006	531.943,8988	8.613.207,8970	257°40'34"	23,834 m
006	001	531.943,2277	8.613.207,7504	257°40'39"	0,687 m

Santo Amaro - Ba, Segunda-feira, 22 de Janeiro de 2024.


Fabio de Mello Lopes

Engenheiro Agrimensor
CREA:72566/D BA
ART: BA20230479011

Memorial Descritivo

Quadra 83 A	Lote 22	Área Total: 139,41 metros ²	Perímetro: 59,73 metros
Beneficiário: Município de Santo Amaro			Município: Santo Amaro BA

O Lote de terreno sob nº 22, localizado no Bairro Candolândia, na quadra formada pela **Travessa L, Caminho R, Caminho U, Rua O, Rua G, Caminho X e Rua L** distante 6,66 m da esquina da Caminho U, de formato irregular, abrangendo uma área de **139,41** (cento e trinta e nove metros quadrados e quarenta e um décímetros quadrados) e um perímetro de **59,73** m.

Para quem da Caminho U olha para o lote 22 inicia-se a descrição no vértice **1** na coordenada (EX: **531.944,9627** NY: **8.613.202,4373**), no azimute de **348°58'26"** com uma distância de **5,56 m** de frente até o vértice **2** de coordenada (EX: **531.943,8988** NY: **8.613.207,8970**), confrontando com **Caminho U**, daí deflete à direita no azimute de **77°40'34"** com uma distância de **23,83 m** do lado esquerdo até o vértice **3** de coordenada (EX: **531.967,1835** NY: **8.613.212,9841**), confrontando com **Lote 21**, daí deflete à direita no azimute de **164°26'51"** com uma distância de **6,04 m** ao fundo até o vértice **4** de coordenada (EX: **531.968,8018** NY: **8.613.207,1694**), confrontando com **Área Remanescente**, daí deflete à direita no azimute de **258°46'21"** com uma distância de **24,30 m** do lado direito até o vértice **1** de coordenada (EX: **531.944,9627** NY: **8.613.202,4373**), confrontando com **Lote 23**.

Descrição Perimétrica

Pontos	Coordenadas X	Coordenadas Y	Azimute	Distância
001 002	531.943,8988	8.613.207,8970	348°58'26"	5,562 m
002 003	531.967,1835	8.613.212,9841	77°40'34"	23,834 m
003 004	531.968,8018	8.613.207,1694	164°26'51"	6,036 m
004 001	531.944,9627	8.613.202,4373	258°46'21"	24,304 m

Santo Amaro - Ba, Segunda-feira, 22 de Janeiro de 2024.


Fabio de Mello Lopes

Engenheiro Agrimensor

CREA:72566/D BA

ART: BA20230479011

Memorial Descritivo

Quadra 83 A	Lote 23	Área Total: 192,31 metros ²	Perímetro: 64,60 metros
Beneficiário: Município de Santo Amaro			Município: Santo Amaro BA

O Lote de terreno sob nº 23, localizado no Bairro Candolândia, na quadra formada pela **Travessa L, Caminho R, Caminho U, Rua O, Rua G, Caminho X e Rua L** localizado na esquina da Caminho U, de formato irregular, abrangendo uma área de **192,31** (cento e noventa e dois metros quadrados e trinta e um decímetros quadrados) e um perímetro de **64,60 m**.

Para quem da Caminho U olha para o lote 23 inicia-se a descrição no vértice **1** na coordenada (EX: **531.946,8254** NY: **8.613.194,4685**), no azimute de **346°50'35"** com uma distância de **8,18 m** de frente até o vértice **2** de coordenada (EX: **531.944,9627** NY: **8.613.202,4373**), confrontando com **Caminho U**, daí deflete à direita no azimute de **78°46'21"** com uma distância de **24,30 m** do lado esquerdo até o vértice **3** de coordenada (EX: **531.968,8018** NY: **8.613.207,1694**), confrontando com **Lote 22**, daí deflete à direita no azimute de **164°58'53"** com uma distância de **7,58 m** ao fundo até o vértice **4** de coordenada (EX: **531.970,7661** NY: **8.613.199,8480**), confrontando com **Área Remanescente**, daí deflete à direita no azimute de **257°20'08"** com uma distância de **5,31 m** do lado direito até o vértice **5** de coordenada (EX: **531.965,5829** NY: **8.613.198,6833**), confrontando com **Área Remanescente**, daí deflete à direita no azimute de **257°20'10"** com uma distância de **19,23 m** do lado direito até o vértice **1** de coordenada (EX: **531.946,8254** NY: **8.613.194,4685**), confrontando com **Lote 24**.

Descrição Perimétrica

Pontos	Coordenadas X	Coordenadas Y	Azimute	Distância	
001	002	531.944,9627	8.613.202,4373	346°50'35"	8,184 m
002	003	531.968,8018	8.613.207,1694	78°46'21"	24,304 m
003	004	531.970,7661	8.613.199,8480	164°58'53"	7,580 m
004	005	531.965,5829	8.613.198,6833	257°20'08"	5,312 m
005	001	531.946,8254	8.613.194,4685	257°20'10"	19,225 m

Santo Amaro - Ba, Segunda-feira, 22 de Janeiro de 2024.



Fábio de Mello Lopes

Engenheiro Agrimensor

CREA:72566/D BA

ART: BA20230479011

Memorial Descritivo

Quadra 83 A	Lote 24	Área Total: 149,38 metros ²	Perímetro: 54,15 metros
Beneficiário: Município de Santo Amaro			Município: Santo Amaro BA

O Lote de terreno sob nº 24, localizado no Bairro Candolândia, na quadra formada pela **Travessa L, Caminho R, Caminho U, Rua O, Rua G, Caminho X e Rua L** localizado na esquina da Caminho U, de formato irregular, abrangendo uma área de **149,38** (cento e quarenta e nove metros quadrados e trinta e oito décimos quadrados) e um perímetro de **54,15 m**.

Para quem da Caminho U olha para o lote 24 inicia-se a descrição no vértice **1** na coordenada (EX: **531.948,4898** NY: **8.613.187,0360**), no azimute de **347°22'39"** com uma distância de **7,62 m** de frente até o vértice **2** de coordenada (EX: **531.946,8254** NY: **8.613.194,4685**), confrontando com **Caminho U**, daí deflete à direita no azimute de **77°20'10"** com uma distância de **19,23 m** do lado esquerdo até o vértice **3** de coordenada (EX: **531.965,5829** NY: **8.613.198,6833**), confrontando com **Lote 23**, daí deflete à direita no azimute de **165°36'25"** com uma distância de **7,83 m** ao fundo até o vértice **4** de coordenada (EX: **531.967,5295** NY: **8.613.191,0980**), confrontando com **Área Remanescente**, daí deflete à direita no azimute de **257°57'24"** com uma distância de **9,33 m** do lado direito até o vértice **5** de coordenada (EX: **531.958,4075** NY: **8.613.189,1519**), confrontando com **Área Remanescente**, daí deflete à direita no azimute de **257°57'24"** com uma distância de **9,83 m** do lado direito até o vértice **6** de coordenada (EX: **531.948,7959** NY: **8.613.187,1013**), confrontando com **Lote 25**, daí deflete à direita no azimute de **257°57'26"** com uma distância de **0,31 m** do lado direito até o vértice **1** de coordenada (EX: **531.948,4898** NY: **8.613.187,0360**), confrontando com **Caminho U**.

Descrição Perimétrica

Pontos	Coordenadas X	Coordenadas Y	Azimute	Distância	
001	002	531.946,8254	8.613.194,4685	347°22'39"	7,617 m
002	003	531.965,5829	8.613.198,6833	77°20'10"	19,225 m
003	004	531.967,5295	8.613.191,0980	165°36'25"	7,831 m
004	005	531.958,4075	8.613.189,1519	257°57'24"	9,327 m
005	006	531.948,7959	8.613.187,1013	257°57'24"	9,828 m
006	001	531.948,4898	8.613.187,0360	257°57'26"	0,313 m

Santo Amaro - Ba, Segunda-feira, 22 de Janeiro de 2024.


Fabio de Mello Lopes

Engenheiro Agrimensor
CREA: 72566/D BA
ART: BA20230479011

Memorial Descritivo

Quadra 83 A	Lote 25	Área Total: 58,88 metros ²	Perímetro: 31,66 metros
Beneficiário: Município de Santo Amaro			Município: Santo Amaro BA

O Lote de terreno sob nº 25, localizado no Bairro Candolândia, na quadra formada pela **Travessa L, Caminho R, Caminho U, Rua O, Rua G, Caminho X e Rua L** localizado na esquina da Caminho U, de formato irregular, abrangendo uma área de **58,88** (cinquenta e oito metros quadrados e oitenta e oito décimos quadrados) e um perímetro de **31,66 m**.

Para quem do Caminho U olha para o lote 25 inicia-se a descrição no vértice **1** na coordenada (EX: **531.949,6948** NY: **8.613.181,1204**), no azimute de **351°27'11"** com uma distância de **6,05 m** de frente até o vértice **2** de coordenada (EX: **531.948,7959** NY: **8.613.187,1013**), confrontando com **Caminho U**, daí deflete à direita no azimute de **77°57'24"** com uma distância de **9,83 m** do lado esquerdo até o vértice **3** de coordenada (EX: **531.958,4075** NY: **8.613.189,1519**), confrontando com **Lote 24**, daí deflete à direita no azimute de **171°41'34"** com uma distância de **5,97 m** ao fundo até o vértice **4** de coordenada (EX: **531.959,2706** NY: **8.613.183,2409**), confrontando com **Área Remanescente**, daí deflete à direita no azimute de **257°30'49"** com uma distância de **9,81 m** do lado direito até o vértice **1** de coordenada (EX: **531.949,6948** NY: **8.613.181,1204**), confrontando com **Área Remanescente**.

Descrição Perimétrica

Pontos	Coordenadas X	Coordenadas Y	Azimute	Distância
001 002	531.948,7959	8.613.187,1013	351°27'11"	6,048 m
002 003	531.958,4075	8.613.189,1519	77°57'24"	9,828 m
003 004	531.959,2706	8.613.183,2409	171°41'34"	5,974 m
004 001	531.949,6948	8.613.181,1204	257°30'49"	9,808 m

Santo Amaro - Ba, Segunda-feira, 22 de Janeiro de 2024.


Fabio de Mello Lopes

Engenheiro Agrimensor

CREA:72566/D BA

ART: BA20230479011

Memorial Descritivo

Quadra 83 A	Lote 26	Área Total: 50,97 metros ²	Perímetro: 30,50 metros
Beneficiário: Município de Santo Amaro			Município: Santo Amaro BA

O Lote de terreno sob nº 26, localizado no Bairro Candolândia, na quadra formada pela **Travessa L, Caminho R, Caminho U, Rua O, Rua G, Caminho X e Rua L** localizado na esquina do Caminho U, de formato irregular, abrangendo uma área de **50,97** (cinquenta metros quadrados e noventa e sete décimos quadrados) e um perímetro de **30,50 m**.

Para quem do Caminho U olha para o lote 26 inicia-se a descrição no vértice **1** na coordenada (EX: **531.978,6678** NY: **8.613.151,9911**), no azimute de **279°52'38"** com uma distância de **4,81 m** de frente até o vértice **2** de coordenada (EX: **531.973,9245** NY: **8.613.152,8170**), confrontando com **Caminho U**, daí deflete à direita no azimute de **9°10'55"** com uma distância de **5,25 m** do lado esquerdo até o vértice **3** de coordenada (EX: **531.974,7616** NY: **8.613.157,9956**), confrontando com **Área Remanescente**, daí deflete à esquerda no azimute de **357°01'34"** com uma distância de **5,16 m** do lado esquerdo até o vértice **4** de coordenada (EX: **531.974,4937** NY: **8.613.163,1518**), confrontando com **Área Remanescente**, daí deflete à direita no azimute de **92°25'51"** com uma distância de **2,37 m** ao fundo até o vértice **5** de coordenada (EX: **531.976,8598** NY: **8.613.163,0513**), confrontando com **Área Remanescente**, daí deflete à direita no azimute de **112°57'49"** com uma distância de **2,86 m** ao fundo até o vértice **6** de coordenada (EX: **531.979,4937** NY: **8.613.161,9353**), confrontando com **Área Remanescente**, daí deflete à direita no azimute de **170°50'15"** com uma distância de **2,10 m** do lado direito até o vértice **7** de coordenada (EX: **531.979,8285** NY: **8.613.159,8594**), confrontando com **Área Remanescente**, daí deflete à direita no azimute de **188°23'30"** com uma distância de **7,95 m** do lado direito até o vértice **1** de coordenada (EX: **531.978,6678** NY: **8.613.151,9911**), confrontando com **Rua O**.

Descrição Perimétrica

Pontos	Coordenadas X	Coordenadas Y	Azimute	Distância
001 002	531.973,9245	8.613.152,8170	279°52'38"	4,815 m
002 003	531.974,7616	8.613.157,9956	9°10'55"	5,246 m
003 004	531.974,4937	8.613.163,1518	357°01'34"	5,163 m
004 005	531.976,8598	8.613.163,0513	92°25'51"	2,368 m
005 006	531.979,4937	8.613.161,9353	112°57'49"	2,861 m
006 007	531.979,8285	8.613.159,8594	170°50'15"	2,103 m
007 001	531.978,6678	8.613.151,9911	188°23'30"	7,953 m

Santo Amaro - Ba, Segunda-feira, 22 de Janeiro de 2024.


Fabio de Mello Lopes

Engenheiro Agrimensor

CREA:72566/D BA

ART: BA20230479011

Memorial Descritivo

Quadra 83 A	Lote 27	Área Total: 101,58 metros ²	Perímetro: 42,54 metros
Beneficiário: Município de Santo Amaro			Município: Santo Amaro BA

O Lote de terreno sob nº 27, localizado no Bairro Candolândia, na quadra formada pela **Travessa L, Caminho R, Caminho U, Rua O, Rua G, Caminho X e Rua L** localizado na esquina da Rua O, de formato irregular, abrangendo uma área de **101,58** (cento e um metros quadrados e cinquenta e oito décimos quadrados) e um perímetro de **42,54 m**.

Para quem da Rua O olha para o lote 27 inicia-se a descrição no vértice **1** na coordenada (EX: **531.972,5946** NY: **8.613.138,2951**), no azimute de **103°46'42"** com uma distância de **7,22 m** de frente até o vértice **2** de coordenada (EX: **531.979,6034** NY: **8.613.136,5764**), confrontando com **Rua O**, daí deflete à direita no azimute de **193°48'33"** com uma distância de **13,65 m** do lado esquerdo até o vértice **3** de coordenada (EX: **531.976,3445** NY: **8.613.123,3175**), confrontando com **Área Remanescente**, daí deflete à direita no azimute de **278°24'05"** com uma distância de **7,33 m** ao fundo até o vértice **4** de coordenada (EX: **531.969,0901** NY: **8.613.124,3890**), confrontando com **Área Remanescente**, daí deflete à direita no azimute de **14°08'40"** com uma distância de **14,34 m** do lado direito até o vértice **1** de coordenada (EX: **531.972,5946** NY: **8.613.138,2951**), confrontando com **Lote 28**.

Descrição Perimétrica

Pontos		Coordenadas X	Coordenadas Y	Azimute	Distância
001	002	531.979,6034	8.613.136,5764	103°46'42"	7,217 m
002	003	531.976,3445	8.613.123,3175	193°48'33"	13,653 m
003	004	531.969,0901	8.613.124,3890	278°24'05"	7,333 m
004	001	531.972,5946	8.613.138,2951	14°08'40"	14,341 m

Santo Amaro - Ba, Segunda-feira, 22 de Janeiro de 2024.



Fabio de Mello Lopes

Engenheiro Agrimensor

CREA:72566/D BA

ART: BA20230479011

Memorial Descritivo

Quadra 83 A	Lote 28	Área Total: 94,95 metros ²	Perímetro: 42,05 metros
Beneficiário: Município de Santo Amaro			Município: Santo Amaro BA

O Lote de terreno sob nº 28, localizado no Bairro Candolândia, na quadra formada pela **Travessa L, Caminho R, Caminho U, Rua O, Rua G, Caminho X e Rua L** localizado na esquina da Rua O, de formato irregular, abrangendo uma área de **94,95** (noventa e quatro metros quadrados e noventa e cinco décimos quadrados) e um perímetro de **42,05 m**.

Para quem da Rua O olha para o lote 28 inicia-se a descrição no vértice **1** na coordenada (EX: **531.965,2508** NY: **8.613.139,7237**), no azimute de **101°00'30"** com uma distância de **7,48 m** de frente até o vértice **2** de coordenada (EX: **531.972,5946** NY: **8.613.138,2951**), confrontando com **Rua O**, daí deflete à direita no azimute de **194°08'40"** com uma distância de **14,34 m** do lado esquerdo até o vértice **3** de coordenada (EX: **531.969,0901** NY: **8.613.124,3890**), confrontando com **Lote 27**, daí deflete à direita no azimute de **279°25'32"** com uma distância de **5,72 m** ao fundo até o vértice **4** de coordenada (EX: **531.963,4428** NY: **8.613.125,3265**), confrontando com **Área Remanescente**, daí deflete à direita no azimute de **7°51'14"** com uma distância de **1,31 m** do lado direito até o vértice **5** de coordenada (EX: **531.963,6214** NY: **8.613.126,6211**), confrontando com **Área Remanescente**, daí deflete à esquerda no azimute de **7°05'20"** com uma distância de **13,20 m** do lado direito até o vértice **1** de coordenada (EX: **531.965,2508** NY: **8.613.139,7237**), confrontando com **Lote 29**.

Descrição Perimétrica

Pontos	Coordenadas X	Coordenadas Y	Azimute	Distância	
001	002	531.972,5946	8.613.138,2951	101°00'30"	7,481 m
002	003	531.969,0901	8.613.124,3890	194°08'40"	14,341 m
003	004	531.963,4428	8.613.125,3265	279°25'32"	5,725 m
004	005	531.963,6214	8.613.126,6211	7°51'14"	1,307 m
005	001	531.965,2508	8.613.139,7237	7°05'20"	13,204 m

Santo Amaro - Ba, Segunda-feira, 22 de Janeiro de 2024.



Fabio de Mello Lopes

Engenheiro Agrimensor

CREA:72566/D BA

ART: BA20230479011

Memorial Descritivo

Quadra 83 A	Lote 29	Área Total: 68,50 metros ²	Perímetro: 37,01 metros
Beneficiário: Município de Santo Amaro			Município: Santo Amaro BA

O Lote de terreno sob nº 29, localizado no Bairro Candolândia, na quadra formada pela **Travessa L, Caminho R, Caminho U, Rua O, Rua G, Caminho X e Rua L** de formato irregular, abrangendo uma área de **68,50** (sessenta e oito metros quadrados e cinquenta décimos quadrados) e um perímetro de **37,01 m**.

Para quem da Rua O olha para o lote 29 inicia-se a descrição no vértice **1** na coordenada (EX: **531.960,1839** NY: **8.613.140,7058**), no azimute de **100°58'11"** com uma distância de **5,16 m** de frente até o vértice **2** de coordenada (EX: **531.965,2508** NY: **8.613.139,7237**), confrontando com **Rua O**, daí deflete à direita no azimute de **187°05'20"** com uma distância de **13,20 m** do lado esquerdo até o vértice **3** de coordenada (EX: **531.963,6214** NY: **8.613.126,6211**), confrontando com **Lote 28**, daí deflete à direita no azimute de **276°57'44"** com uma distância de **5,09 m** ao fundo até o vértice **4** de coordenada (EX: **531.958,5711** NY: **8.613.127,2378**), confrontando com **Área Remanescente**, daí deflete à direita no azimute de **6°49'44"** com uma distância de **13,56 m** do lado direito até o vértice **1** de coordenada (EX: **531.960,1839** NY: **8.613.140,7058**), confrontando com **Lote 30**.

Descrição Perimétrica

Pontos		Coordenadas X	Coordenadas Y	Azimute	Distância
001	002	531.965,2508	8.613.139,7237	100°58'11"	5,161 m
002	003	531.963,6214	8.613.126,6211	187°05'20"	13,204 m
003	004	531.958,5711	8.613.127,2378	276°57'44"	5,088 m
004	001	531.960,1839	8.613.140,7058	6°49'44"	13,564 m

Santo Amaro - Ba, Segunda-feira, 22 de Janeiro de 2024.



Fabio de Mello Lopes

Engenheiro Agrimensor

CREA:72566/D BA

ART: BA20230479011

Memorial Descritivo

Quadra 83 A	Lote 30	Área Total: 151,74 metros ²	Perímetro: 58,24 metros
Beneficiário: Município de Santo Amaro			Município: Santo Amaro BA

O Lote de terreno sob nº 30, localizado no Bairro Candolândia, na quadra formada pela **Travessa L, Caminho R, Caminho U, Rua O, Rua G, Caminho X e Rua L** localizado na esquina da Rua O, de formato irregular, abrangendo uma área de **151,74** (cento e cinquenta e um metros quadrados e setenta e quatro décimos quadrados) e um perímetro de **58,24 m**.

Para quem da Rua O olha para o lote 30 inicia-se a descrição no vértice **1** na coordenada (EX: **531.953,7267** NY: **8.613.142,1094**), no azimute de **102°15'47"** com uma distância de **6,61 m** de frente até o vértice **2** de coordenada (EX: **531.960,1839** NY: **8.613.140,7058**), confrontando com **Rua O**, daí deflete à direita no azimute de **186°49'44"** com uma distância de **13,56 m** do lado esquerdo até o vértice **3** de coordenada (EX: **531.958,5711** NY: **8.613.127,2378**), confrontando com **Lote 29**, daí deflete à direita no azimute de **186°49'44"** com uma distância de **8,40 m** do lado esquerdo até o vértice **4** de coordenada (EX: **531.957,5723** NY: **8.613.118,8979**), confrontando com **Área Remanescente**, daí deflete à direita no azimute de **275°53'37"** com uma distância de **6,96 m** ao fundo até o vértice **5** de coordenada (EX: **531.950,6527** NY: **8.613.119,6122**), confrontando com **Caminho X**, daí deflete à direita no azimute de **7°21'30"** com uma distância de **6,80 m** do lado direito até o vértice **6** de coordenada (EX: **531.951,5232** NY: **8.613.126,3532**), confrontando com **Lote 50**, daí deflete à direita no azimute de **7°57'39"** com uma distância de **15,91 m** do lado direito até o vértice **1** de coordenada (EX: **531.953,7267** NY: **8.613.142,1094**), confrontando com **Lote 31**.

Descrição Perimétrica

Pontos	Coordenadas X	Coordenadas Y	Azimute	Distância	
001	002	531.960,1839	8.613.140,7058	102°15'47"	6,608 m
002	003	531.958,5711	8.613.127,2378	186°49'44"	13,564 m
003	004	531.957,5723	8.613.118,8979	186°49'44"	8,399 m
004	005	531.950,6527	8.613.119,6122	275°53'37"	6,956 m
005	006	531.951,5232	8.613.126,3532	7°21'30"	6,797 m
006	001	531.953,7267	8.613.142,1094	7°57'39"	15,909 m

Santo Amaro - Ba, Segunda-feira, 22 de Janeiro de 2024.


Fabio de Mello Lopes

Engenheiro Agrimensor
CREA: 72566/D BA
ART: BA20230479011

Memorial Descritivo

Quadra 83 A	Lote 31	Área Total: 89,42 metros ²	Perímetro: 44,23 metros
Beneficiário: Município de Santo Amaro			Município: Santo Amaro BA

O Lote de terreno sob nº 31, localizado no Bairro Candolândia, na quadra formada pela **Travessa L, Caminho R, Caminho U, Rua O, Rua G, Caminho X e Rua L** localizado na esquina da Rua O, de formato irregular, abrangendo uma área de **89,42** (oitenta e nove metros quadrados e quarenta e dois décimos quadrados) e um perímetro de **44,23 m**.

Para quem da Rua O olha para o lote 31 inicia-se a descrição no vértice **1** na coordenada (EX: **531.948,7655** NY: **8.613.144,0279**), no azimute de **103°39'00"** com uma distância de **5,20 m** de frente até o vértice **2** de coordenada (EX: **531.953,8232** NY: **8.613.142,7997**), confrontando com **Rua O**, daí deflete à direita no azimute de **187°57'35"** com uma distância de **0,70 m** do lado esquerdo até o vértice **3** de coordenada (EX: **531.953,7267** NY: **8.613.142,1094**), confrontando com **Rua O**, daí deflete à direita no azimute de **187°57'39"** com uma distância de **15,91 m** do lado esquerdo até o vértice **4** de coordenada (EX: **531.951,5232** NY: **8.613.126,3532**), confrontando com **Lote 30**, daí deflete à direita no azimute de **279°02'04"** com uma distância de **5,40 m** ao fundo até o vértice **5** de coordenada (EX: **531.946,1885** NY: **8.613.127,2015**), confrontando com **Lote 50**, daí deflete à direita no azimute de **8°31'33"** com uma distância de **16,22 m** do lado direito até o vértice **6** de coordenada (EX: **531.948,5936** NY: **8.613.143,2449**), confrontando com **Lote 32**, daí deflete à direita no azimute de **12°22'56"** com uma distância de **0,80 m** do lado direito até o vértice **1** de coordenada (EX: **531.948,7655** NY: **8.613.144,0279**), confrontando com **Rua O**.

Descrição Perimétrica

Pontos	Coordenadas X	Coordenadas Y	Azimute	Distância	
001	002	531.953,8232	8.613.142,7997	103°39'00"	5,205 m
002	003	531.953,7267	8.613.142,1094	187°57'35"	0,697 m
003	004	531.951,5232	8.613.126,3532	187°57'39"	15,909 m
004	005	531.946,1885	8.613.127,2015	279°02'04"	5,402 m
005	006	531.948,5936	8.613.143,2449	8°31'33"	16,223 m
006	001	531.948,7655	8.613.144,0279	12°22'56"	0,802 m

Santo Amaro - Ba, Segunda-feira, 22 de Janeiro de 2024.



Fabio de Mello Lopes

Engenheiro Agrimensor

CREA:72566/D BA

ART: BA20230479011

Memorial Descritivo

Quadra 83 A	Lote 32	Área Total: 95,00 metros ²	Perímetro: 48,95 metros
Beneficiário: Município de Santo Amaro			Município: Santo Amaro BA

O Lote de terreno sob nº 32, localizado no Bairro Candolândia, na quadra formada pela **Travessa L, Caminho R, Caminho U, Rua O, Rua G, Caminho X e Rua L** distante 0,49 m da esquina da Rua O, de formato irregular, abrangendo uma área de **95,00** (noventa e cinco metros quadrados) e um perímetro de **48,95 m**.

Para quem da Rua O olha para o lote 32 inicia-se a descrição no vértice **1** na coordenada (EX: **531.944,2712** NY: **8.613.144,2169**), no azimute de **102°40'25"** com uma distância de **4,43 m** de frente até o vértice **2** de coordenada (EX: **531.948,5936** NY: **8.613.143,2449**), confrontando com **Rua O**, daí deflete à direita no azimute de **188°31'33"** com uma distância de **16,22 m** do lado esquerdo até o vértice **3** de coordenada (EX: **531.946,1885** NY: **8.613.127,2015**), confrontando com **Lote 31**, daí deflete à direita no azimute de **189°09'02"** com uma distância de **3,37 m** do lado esquerdo até o vértice **4** de coordenada (EX: **531.945,6527** NY: **8.613.123,8756**), confrontando com **Lote 50**, daí deflete à direita no azimute de **280°50'34"** com uma distância de **5,21 m** ao fundo até o vértice **5** de coordenada (EX: **531.940,5309** NY: **8.613.124,8566**), confrontando com **Caminho X**, daí deflete à direita no azimute de **10°56'03"** com uma distância de **19,72 m** do lado direito até o vértice **1** de coordenada (EX: **531.944,2712** NY: **8.613.144,2169**), confrontando com **Lote 33**.

Descrição Perimétrica

Pontos		Coordenadas X	Coordenadas Y	Azimute	Distância
001	002	531.948,5936	8.613.143,2449	102°40'25"	4,430 m
002	003	531.946,1885	8.613.127,2015	188°31'33"	16,223 m
003	004	531.945,6527	8.613.123,8756	189°09'02"	3,369 m
004	005	531.940,5309	8.613.124,8566	280°50'34"	5,215 m
005	001	531.944,2712	8.613.144,2169	10°56'03"	19,718 m

Santo Amaro - Ba, Segunda-feira, 22 de Janeiro de 2024.



Fabio de Mello Lopes

Engenheiro Agrimensor

CREA:72566/D BA

ART: BA20230479011

Memorial Descritivo

Quadra 83 A	Lote 33	Área Total: 143,61 metros ²	Perímetro: 62,93 metros
Beneficiário: Município de Santo Amaro			Município: Santo Amaro BA

O Lote de terreno sob nº 33, localizado no Bairro Candolândia, na quadra formada pela **Travessa L, Caminho R, Caminho U, Rua O, Rua G, Caminho X e Rua L** localizado na esquina da Rua O com a Rua O, de formato irregular, abrangendo uma área de **143,61** (cento e quarenta e três metros quadrados e sessenta e um décimos quadrados) e um perímetro de **62,93 m**.

Para quem da Rua O olha para o lote 33 inicia-se a descrição no vértice **1** na coordenada (EX: **531.939,3712** NY: **8.613.145,8862**), no azimute de **103°24'42"** com uma distância de **5,13 m** de frente até o vértice **2** de coordenada (EX: **531.944,3637** NY: **8.613.144,6958**), confrontando com **Rua O**, daí deflete à direita no azimute de **190°56'13"** com uma distância de **0,49 m** do lado esquerdo até o vértice **3** de coordenada (EX: **531.944,2712** NY: **8.613.144,2169**), confrontando com **Rua O**, daí deflete à esquerda no azimute de **190°56'03"** com uma distância de **19,72 m** do lado esquerdo até o vértice **4** de coordenada (EX: **531.940,5309** NY: **8.613.124,8566**), confrontando com **Lote 32**, daí deflete à direita no azimute de **190°56'04"** com uma distância de **5,51 m** do lado esquerdo até o vértice **5** de coordenada (EX: **531.939,4865** NY: **8.613.119,4504**), confrontando com **Caminho X**, daí deflete à direita no azimute de **279°16'06"** com uma distância de **5,96 m** ao fundo até o vértice **6** de coordenada (EX: **531.933,6048** NY: **8.613.120,4102**), confrontando com **Caminho X**, daí deflete à direita no azimute de **12°45'13"** com uma distância de **26,12 m** do lado direito até o vértice **1** de coordenada (EX: **531.939,3712** NY: **8.613.145,8862**), confrontando com **Lote 34**.

Descrição Perimétrica

Pontos	Coordenadas X	Coordenadas Y	Azimute	Distância	
001	002	531.953,8232	8.613.142,7997	103°39'00"	5,205 m
002	003	531.953,7267	8.613.142,1094	187°57'35"	0,697 m
003	004	531.951,5232	8.613.126,3532	187°57'39"	15,909 m
004	005	531.946,1885	8.613.127,2015	279°02'04"	5,402 m
005	006	531.948,5936	8.613.143,2449	8°31'33"	16,223 m
006	001	531.948,7655	8.613.144,0279	12°22'56"	0,802 m

Santo Amaro - Ba, Segunda-feira, 22 de Janeiro de 2024.



Fabio de Mello Lopes

Engenheiro Agrimensor

CREA:72566/D BA

ART: BA20230479011

Memorial Descritivo

Quadra 83 A	Lote 34	Área Total: 171,32 metros ²	Perímetro: 66,06 metros
Beneficiário: Município de Santo Amaro			Município: Santo Amaro BA

O Lote de terreno sob nº 34, localizado no Bairro Candolândia, na quadra formada pela **Travessa L, Caminho R, Caminho U, Rua O, Rua G, Caminho X e Rua L** localizado na esquina da Rua O, de formato irregular, abrangendo uma área de **171,32** (cento e setenta e um metros quadrados e trinta e dois décimos quadrados) e um perímetro de **66,06 m**.

Para quem da Rua O olha para o lote 34 inicia-se a descrição no vértice **1** na coordenada (EX: **531.933,3314** NY: **8.613.147,8314**), no azimute de **107°51'07"** com uma distância de **6,35 m** de frente até o vértice **2** de coordenada (EX: **531.939,3712** NY: **8.613.145,8862**), confrontando com **Rua O**, daí deflete à direita no azimute de **192°45'13"** com uma distância de **26,12 m** do lado esquerdo até o vértice **3** de coordenada (EX: **531.933,6048** NY: **8.613.120,4102**), confrontando com **Lote 33**, daí deflete à direita no azimute de **278°33'54"** com uma distância de **6,44 m** ao fundo até o vértice **4** de coordenada (EX: **531.927,2321** NY: **8.613.121,3700**), confrontando com **Caminho X**, daí deflete à direita no azimute de **12°36'22"** com uma distância de **17,35 m** do lado direito até o vértice **5** de coordenada (EX: **531.931,0193** NY: **8.613.138,3044**), confrontando com **Área Remanescente**, daí deflete à direita no azimute de **13°38'30"** com uma distância de **9,80 m** do lado direito até o vértice **1** de coordenada (EX: **531.933,3314** NY: **8.613.147,8314**), confrontando com **Lote 35**.

Descrição Perimétrica

Pontos		Coordenadas X	Coordenadas Y	Azimute	Distância
001	002	531.939,3712	8.613.145,8862	107°51'07"	6,345 m
002	003	531.933,6048	8.613.120,4102	192°45'13"	26,121 m
003	004	531.927,2321	8.613.121,3700	278°33'54"	6,445 m
004	005	531.931,0193	8.613.138,3044	12°36'22"	17,353 m
005	001	531.933,3314	8.613.147,8314	13°38'30"	9,804 m

Santo Amaro - Ba, Segunda-feira, 22 de Janeiro de 2024.



Fabio de Mello Lopes

Engenheiro Agrimensor

CREA:72566/D BA

ART: BA20230479011

Memorial Descritivo

Quadra 83 A	Lote 35	Área Total: 51,44 metros ²	Perímetro: 30,23 metros
Beneficiário: Município de Santo Amaro			Município: Santo Amaro BA

O Lote de terreno sob nº 35, localizado no Bairro Candolândia, na quadra formada pela **Travessa L, Caminho R, Caminho U, Rua O, Rua G, Caminho X e Rua L** localizado na esquina da Rua O, de formato irregular, abrangendo uma área de **51,44** (cinquenta e um metros quadrados e quarenta e quatro décimos quadrados) e um perímetro de **30,23 m**.

Para quem da Rua O olha para o lote 35 inicia-se a descrição no vértice **1** na coordenada (EX: **531.928,1001** NY: **8.613.149,2508**), no azimute de **105°10'50"** com uma distância de **5,42 m** de frente até o vértice **2** de coordenada (EX: **531.933,3314** NY: **8.613.147,8314**), confrontando com **Rua O**, daí deflete à direita no azimute de **193°38'30"** com uma distância de **9,80 m** do lado esquerdo até o vértice **3** de coordenada (EX: **531.931,0193** NY: **8.613.138,3044**), confrontando com **Lote 34**, daí deflete à direita no azimute de **282°55'04"** com uma distância de **4,99 m** ao fundo até o vértice **4** de coordenada (EX: **531.926,1532** NY: **8.613.139,4205**), confrontando com **Área Remanescente**, daí deflete à direita no azimute de **12°01'06"** com uma distância de **2,36 m** do lado direito até o vértice **5** de coordenada (EX: **531.926,6443** NY: **8.613.141,7270**), confrontando com **Área Remanescente**, daí deflete à esquerda no azimute de **10°51'35"** com uma distância de **7,42 m** do lado direito até o vértice **6** de coordenada (EX: **531.928,0431** NY: **8.613.149,0187**), confrontando com **Lote 36**, daí deflete à direita no azimute de **13°47'26"** com uma distância de **0,24 m** do lado direito até o vértice **1** de coordenada (EX: **531.928,1001** NY: **8.613.149,2508**), confrontando com **Rua O**.

Descrição Perimétrica

Pontos	Coordenadas X	Coordenadas Y	Azimute	Distância	
001	002	531.933,3314	8.613.147,8314	105°10'50"	5,420 m
002	003	531.931,0193	8.613.138,3044	193°38'30"	9,804 m
003	004	531.926,1532	8.613.139,4205	282°55'04"	4,992 m
004	005	531.926,6443	8.613.141,7270	12°01'06"	2,358 m
005	006	531.928,0431	8.613.149,0187	10°51'35"	7,425 m
006	001	531.928,1001	8.613.149,2508	13°47'26"	0,239 m

Santo Amaro - Ba, Segunda-feira, 22 de Janeiro de 2024.


Fabio de Mello Lopes

Engenheiro Agrimensor

CREA:72566/D BA

ART: BA20230479011

Memorial Descritivo

Quadra 83 A	Lote 36	Área Total: 42,33 metros ²	Perímetro: 26,22 metros
Beneficiário: Município de Santo Amaro			Município: Santo Amaro BA

O Lote de terreno sob nº 36, localizado no Bairro Candolândia, na quadra formada pela **Travessa L, Caminho R, Caminho U, Rua O, Rua G, Caminho X e Rua L** localizado na esquina da Rua O, de formato irregular, abrangendo uma área de **42,33** (quarenta e dois metros quadrados e trinta e três decímetros quadrados) e um perímetro de **26,22 m**.

Para quem da Rua O olha para o lote 36 inicia-se a descrição no vértice **1** na coordenada (EX: **531.922,5670** NY: **8.613.150,3877**), no azimute de **104°02'11"** com uma distância de **5,64 m** de frente até o vértice **2** de coordenada (EX: **531.928,0431** NY: **8.613.149,0187**), confrontando com **Rua O**, daí deflete à direita no azimute de **190°51'35"** com uma distância de **7,42 m** do lado esquerdo até o vértice **3** de coordenada (EX: **531.926,6443** NY: **8.613.141,7270**), confrontando com **Lote 35**, daí deflete à direita no azimute de **285°44'52"** com uma distância de **5,92 m** ao fundo até o vértice **4** de coordenada (EX: **531.920,9449** NY: **8.613.143,3342**), confrontando com **Área Remanescente**, daí deflete à direita no azimute de **12°57'02"** com uma distância de **7,24 m** do lado direito até o vértice **1** de coordenada (EX: **531.922,5670** NY: **8.613.150,3877**), confrontando com **Área Remanescente**.

Descrição Perimétrica

Pontos	Coordenadas X	Coordenadas Y	Azimute	Distância
001 002	531.928,0431	8.613.149,0187	104°02'11"	5,645 m
002 003	531.926,6443	8.613.141,7270	190°51'35"	7,425 m
003 004	531.920,9449	8.613.143,3342	285°44'52"	5,922 m
004 001	531.922,5670	8.613.150,3877	12°57'02"	7,238 m

Santo Amaro - Ba, Segunda-feira, 22 de Janeiro de 2024.



Fabio de Mello Lopes

Engenheiro Agrimensor

CREA:72566/D BA

ART: BA20230479011

Memorial Descritivo

Quadra 83 A	Lote 37	Área Total: 325,24 metros ²	Perímetro: 88,03 metros
Beneficiário: Município de Santo Amaro			Município: Santo Amaro BA

O Lote de terreno sob nº 37, localizado no Bairro Candolândia, na quadra formada pela **Travessa L, Caminho R, Caminho U, Rua O, Rua G, Caminho X e Rua L** localizado na esquina da Área Remanescente, de formato irregular, abrangendo uma área de **325,24** (trezentos e vinte e cinco metros quadrados e vinte e quatro decímetros quadrados) e um perímetro de **88,03 m**.

Para quem da Rua O olha para o lote 37 inicia-se a descrição no vértice **1** na coordenada (EX: **531.885,4773** NY: **8.613.155,8676**), no azimute de **96°45'36"** com uma distância de **10,43 m** de frente até o vértice **2** de coordenada (EX: **531.895,8344** NY: **8.613.154,6399**), confrontando com **Rua O**, daí deflete à direita no azimute de **179°22'48"** com uma distância de **30,94 m** do lado esquerdo até o vértice **3** de coordenada (EX: **531.896,1692** NY: **8.613.123,7026**), confrontando com **Área Remanescente**, daí deflete à direita no azimute de **265°48'54"** com uma distância de **7,34 m** ao fundo até o vértice **4** de coordenada (EX: **531.888,8478** NY: **8.613.123,1669**), confrontando com **Caminho X**, daí deflete à direita no azimute de **2°00'20"** com uma distância de **11,48 m** do lado direito até o vértice **5** de coordenada (EX: **531.889,2496** NY: **8.613.134,6400**), confrontando com **Área Remanescente**, daí deflete à esquerda no azimute de **272°28'53"** com uma distância de **6,70 m** do lado direito até o vértice **6** de coordenada (EX: **531.882,5532** NY: **8.613.134,9302**), confrontando com **Área Remanescente**, daí deflete à direita no azimute de **7°57'02"** com uma distância de **21,14 m** do lado direito até o vértice **1** de coordenada (EX: **531.885,4773** NY: **8.613.155,8676**), confrontando com **Lote 38**.

Descrição Perimétrica

Pontos	Coordenadas X	Coordenadas Y	Azimute	Distância
001 002	531.895,8344	8.613.154,6399	96°45'36"	10,430 m
002 003	531.896,1692	8.613.123,7026	179°22'48"	30,939 m
003 004	531.888,8478	8.613.123,1669	265°48'54"	7,341 m
004 005	531.889,2496	8.613.134,6400	2°00'20"	11,480 m
005 006	531.882,5532	8.613.134,9302	272°28'53"	6,703 m
006 001	531.885,4773	8.613.155,8676	7°57'02"	21,141 m

Santo Amaro - Ba, Segunda-feira, 22 de Janeiro de 2024.



Fabio de Mello Lopes

Engenheiro Agrimensor

CREA:72566/D BA

ART: BA20230479011

Memorial Descritivo

Quadra 83 A	Lote 38	Área Total: 120,57 metros ²	Perímetro: 54,17 metros
Beneficiário: Município de Santo Amaro			Município: Santo Amaro BA

O Lote de terreno sob nº 38, localizado no Bairro Candolândia, na quadra formada pela **Travessa L, Caminho R, Caminho U, Rua O, Rua G, Caminho X e Rua L** de formato irregular, abrangendo uma área de **120,57** (cento e vinte metros quadrados e cinquenta e sete décimos quadrados) e um perímetro de **54,17 m**.

Para quem da Rua O olha para o lote 38 inicia-se a descrição no vértice **1** na coordenada (EX: **531.879,6983** NY: **8.613.156,3210**), no azimute de **94°29'11"** com uma distância de **5,80 m** de frente até o vértice **2** de coordenada (EX: **531.885,4773** NY: **8.613.155,8676**), confrontando com **Rua O**, daí deflete à direita no azimute de **187°57'02"** com uma distância de **21,14 m** do lado esquerdo até o vértice **3** de coordenada (EX: **531.882,5532** NY: **8.613.134,9302**), confrontando com **Lote 37**, daí deflete à direita no azimute de **275°13'56"** com uma distância de **6,12 m** ao fundo até o vértice **4** de coordenada (EX: **531.876,4595** NY: **8.613.135,4882**), confrontando com **Área Remanescente**, daí deflete à direita no azimute de **11°18'36"** com uma distância de **10,93 m** do lado direito até o vértice **5** de coordenada (EX: **531.878,6023** NY: **8.613.146,2024**), confrontando com **Lote 39**, daí deflete à esquerda no azimute de **6°10'55"** com uma distância de **10,18 m** do lado direito até o vértice **1** de coordenada (EX: **531.879,6983** NY: **8.613.156,3210**), confrontando com **Lote 39**.

Descrição Perimétrica

Pontos	Coordenadas X	Coordenadas Y	Azimute	Distância	
001	002	531.885,4773	8.613.155,8676	94°29'11"	5,797 m
002	003	531.882,5532	8.613.134,9302	187°57'02"	21,141 m
003	004	531.876,4595	8.613.135,4882	275°13'56"	6,119 m
004	005	531.878,6023	8.613.146,2024	11°18'36"	10,926 m
005	001	531.879,6983	8.613.156,3210	6°10'55"	10,178 m

Santo Amaro - Ba, Segunda-feira, 22 de Janeiro de 2024.



Fabio de Mello Lopes

Engenheiro Agrimensor

CREA:72566/D BA

ART: BA20230479011

Memorial Descritivo

Quadra 83 A	Lote 39	Área Total: 117,46 metros ²	Perímetro: 55,58 metros
Beneficiário: Município de Santo Amaro			Município: Santo Amaro BA

O Lote de terreno sob nº 39, localizado no Bairro Candolândia, na quadra formada pela **Travessa L, Caminho R, Caminho U, Rua O, Rua G, Caminho X e Rua L** localizado na esquina da Rua O, de formato irregular, abrangendo uma área de **117,46** (cento e dezessete metros quadrados e quarenta e seis décimos quadrados) e um perímetro de **55,58 m**.

Para quem da Rua O olha para o lote 39 inicia-se a descrição no vértice **1** na coordenada (EX: **531.874,7631** NY: **8.613.158,3452**), no azimute de **96°45'12"** com uma distância de **5,12 m** de frente até o vértice **2** de coordenada (EX: **531.879,8523** NY: **8.613.157,7426**), confrontando com **Rua O**, daí deflete à direita no azimute de **186°10'59"** com uma distância de **1,43 m** do lado esquerdo até o vértice **3** de coordenada (EX: **531.879,6983** NY: **8.613.156,3210**), confrontando com **Rua O**, daí deflete à esquerda no azimute de **186°10'55"** com uma distância de **10,18 m** do lado esquerdo até o vértice **4** de coordenada (EX: **531.878,6023** NY: **8.613.146,2024**), confrontando com **Lote 38**, daí deflete à direita no azimute de **191°18'36"** com uma distância de **10,93 m** do lado esquerdo até o vértice **5** de coordenada (EX: **531.876,4595** NY: **8.613.135,4882**), confrontando com **Lote 38**, daí deflete à direita no azimute de **272°47'11"** com uma distância de **5,05 m** ao fundo até o vértice **6** de coordenada (EX: **531.871,4149** NY: **8.613.135,7338**), confrontando com **Lote 48**, daí deflete à direita no azimute de **9°58'24"** com uma distância de **10,70 m** do lado direito até o vértice **7** de coordenada (EX: **531.873,2675** NY: **8.613.146,2694**), confrontando com **Lote 40**, daí deflete à esquerda no azimute de **7°03'36"** com uma distância de **12,17 m** do lado direito até o vértice **1** de coordenada (EX: **531.874,7631** NY: **8.613.158,3452**), confrontando com **Lote 40**.

Descrição Perimétrica

Pontos	Coordenadas X	Coordenadas Y	Azimute	Distância	
001	002	531.879,8523	8.613.157,7426	96°45'12"	5,125 m
002	003	531.879,6983	8.613.156,3210	186°10'59"	1,430 m
003	004	531.878,6023	8.613.146,2024	186°10'55"	10,178 m
004	005	531.876,4595	8.613.135,4882	191°18'36"	10,926 m
005	006	531.876,0971	8.613.135,5059	272°47'10"	0,363 m
006	007	531.871,4149	8.613.135,7338	272°47'11"	4,688 m
007	008	531.873,2675	8.613.146,2694	9°58'24"	10,697 m
008	001	531.874,7631	8.613.158,3452	7°03'36"	12,168 m

Santo Amaro - Ba, Segunda-feira, 22 de Janeiro de 2024.


Fabio de Mello Lopes

Engenheiro Agrimensor
CREA:72566/D BA
ART: BA20230479011

Memorial Descritivo

Quadra 83 A	Lote 40	Área Total: 111,23 metros ²	Perímetro: 55,57 metros
Beneficiário: Município de Santo Amaro			Município: Santo Amaro BA

O Lote de terreno sob nº 40, localizado no Bairro Candolândia, na quadra formada pela **Travessa L, Caminho R, Caminho U, Rua O, Rua G, Caminho X e Rua L** de formato irregular, abrangendo uma área de **111,23** (cento e onze metros quadrados e vinte e três decímetros quadrados) e um perímetro de **55,57 m**.

Para quem da Rua O olha para o lote 40 inicia-se a descrição no vértice **1** na coordenada (EX: **531.870,0086** NY: **8.613.158,8363**), no azimute de **95°53'50"** com uma distância de **4,78 m** de frente até o vértice **2** de coordenada (EX: **531.874,7631** NY: **8.613.158,3452**), confrontando com **Rua O**, daí deflete à direita no azimute de **187°03'36"** com uma distância de **12,17 m** do lado esquerdo até o vértice **3** de coordenada (EX: **531.873,2675** NY: **8.613.146,2694**), confrontando com **Lote 39**, daí deflete à direita no azimute de **189°58'24"** com uma distância de **10,70 m** do lado esquerdo até o vértice **4** de coordenada (EX: **531.871,4149** NY: **8.613.135,7338**), confrontando com **Lote 39**, daí deflete à direita no azimute de **273°10'47"** com uma distância de **4,83 m** ao fundo até o vértice **5** de coordenada (EX: **531.866,5935** NY: **8.613.136,0016**), confrontando com **Lote 48**, daí deflete à direita no azimute de **9°31'20"** com uma distância de **10,52 m** do lado direito até o vértice **6** de coordenada (EX: **531.868,3345** NY: **8.613.146,3810**), confrontando com **Lote 47**, daí deflete à esquerda no azimute de **7°39'19"** com uma distância de **12,57 m** do lado direito até o vértice **1** de coordenada (EX: **531.870,0086** NY: **8.613.158,8363**), confrontando com **Lote 41**.

Descrição Perimétrica

Pontos	Coordenadas X	Coordenadas Y	Azimute	Distância	
001	002	531.874,7631	8.613.158,3452	95°53'50"	4,780 m
002	003	531.873,2675	8.613.146,2694	187°03'36"	12,168 m
003	004	531.871,4149	8.613.135,7338	189°58'24"	10,697 m
004	005	531.866,5935	8.613.136,0016	273°10'47"	4,829 m
005	006	531.868,3345	8.613.146,3810	9°31'20"	10,524 m
006	001	531.870,0086	8.613.158,8363	7°39'19"	12,567 m

Santo Amaro - Ba, Segunda-feira, 22 de Janeiro de 2024.



Fabio de Mello Lopes

Engenheiro Agrimensor

CREA:72566/D BA

ART: BA20230479011

Memorial Descritivo

Quadra 83 A	Lote 41	Área Total: 77,79 metros ²	Perímetro: 37,54 metros
Beneficiário: Município de Santo Amaro			Município: Santo Amaro BA

O Lote de terreno sob nº 41, localizado no Bairro Candolândia, na quadra formada pela **Travessa L, Caminho R, Caminho U, Rua O, Rua G, Caminho X e Rua L** distante 0,00 m da esquina da Área Remanescente (Lote 39), de formato irregular, abrangendo uma área de **77,79** (setenta e sete metros quadrados e setenta e nove décimos quadrados) e um perímetro de **37,54 m**.

Para quem da Rua O olha para o lote 41 inicia-se a descrição no vértice **1** na coordenada (EX: **531.863,7587** NY: **8.613.159,6622**), no azimute de **97°31'39"** com uma distância de **6,30 m** de frente até o vértice **2** de coordenada (EX: **531.870,0086** NY: **8.613.158,8363**), confrontando com **Rua O**, daí deflete à direita no azimute de **187°39'19"** com uma distância de **12,57 m** do lado esquerdo até o vértice **3** de coordenada (EX: **531.868,3345** NY: **8.613.146,3810**), confrontando com **Lote 40**, daí deflete à direita no azimute de **277°08'01"** com uma distância de **6,06 m** ao fundo até o vértice **4** de coordenada (EX: **531.862,3264** NY: **8.613.147,1330**), confrontando com **Lote 47**, daí deflete à direita no azimute de **6°31'18"** com uma distância de **12,61 m** do lado direito até o vértice **1** de coordenada (EX: **531.863,7587** NY: **8.613.159,6622**), confrontando com **Lote 42**.

Descrição Perimétrica

Pontos	Coordenadas X	Coordenadas Y	Azimute	Distância
001 002	531.870,0086	8.613.158,8363	97°31'39"	6,304 m
002 003	531.868,3345	8.613.146,3810	187°39'19"	12,567 m
003 004	531.862,3264	8.613.147,1330	277°08'01"	6,055 m
004 001	531.863,7587	8.613.159,6622	6°31'18"	12,611 m

Santo Amaro - Ba, Segunda-feira, 22 de Janeiro de 2024.


Fabio de Mello Lopes

Engenheiro Agrimensor

CREA:72566/D BA

ART: BA20230479011

Memorial Descritivo

Quadra 83 A	Lote 42	Área Total: 86,58 metros ²	Perímetro: 47,46 metros
Beneficiário: Município de Santo Amaro			Município: Santo Amaro BA

O Lote de terreno sob nº 42, localizado no Bairro Candolândia, na quadra formada pela **Travessa L, Caminho R, Caminho U, Rua O, Rua G, Caminho X e Rua L** de formato irregular, abrangendo uma área de **86,58** (oitenta e seis metros quadrados e cinquenta e oito décimos quadrados) e um perímetro de **47,46 m**.

Para quem da Rua O olha para o lote 42 inicia-se a descrição no vértice **1** na coordenada (EX: **531.858,0221** NY: **8.613.160,2425**), no azimute de **95°46'36"** com uma distância de **5,77 m** de frente até o vértice **2** de coordenada (EX: **531.863,7587** NY: **8.613.159,6622**), confrontando com **Rua O**, daí deflete à direita no azimute de **186°31'18"** com uma distância de **12,61 m** do lado esquerdo até o vértice **3** de coordenada (EX: **531.862,3264** NY: **8.613.147,1330**), confrontando com **Lote 41**, daí deflete à direita no azimute de **189°22'13"** com uma distância de **6,15 m** do lado esquerdo até o vértice **4** de coordenada (EX: **531.861,3256** NY: **8.613.141,0685**), confrontando com **Lote 47**, daí deflete à direita no azimute de **268°35'40"** com uma distância de **3,64 m** ao fundo até o vértice **5** de coordenada (EX: **531.857,6873** NY: **8.613.140,9793**), confrontando com **Lote 46**, daí deflete à direita no azimute de **4°42'13"** com uma distância de **7,08 m** do lado direito até o vértice **6** de coordenada (EX: **531.858,2676** NY: **8.613.148,0328**), confrontando com **Lote 43**, daí deflete à esquerda no azimute de **358°50'52"** com uma distância de **12,21 m** do lado direito até o vértice **1** de coordenada (EX: **531.858,0221** NY: **8.613.160,2425**), confrontando com **Lote 43**.

Descrição Perimétrica

Pontos	Coordenadas X	Coordenadas Y	Azimute	Distância	
001	002	531.863,7587	8.613.159,6622	95°46'36"	5,766 m
002	003	531.862,3264	8.613.147,1330	186°31'18"	12,611 m
003	004	531.861,3256	8.613.141,0685	189°22'13"	6,146 m
004	005	531.857,6873	8.613.140,9793	268°35'40"	3,639 m
005	006	531.858,2676	8.613.148,0328	4°42'13"	7,077 m
006	001	531.858,0221	8.613.160,2425	358°50'52"	12,212 m

Santo Amaro - Ba, Segunda-feira, 22 de Janeiro de 2024.



Fabio de Mello Lopes

Engenheiro Agrimensor

CREA: 72566/D BA

ART: BA20230479011

Memorial Descritivo

Quadra 83 A	Lote 43	Área Total: 110,01 metros ²	Perímetro: 49,63 metros
Beneficiário: Município de Santo Amaro			Município: Santo Amaro BA

O Lote de terreno sob nº 43, localizado no Bairro Candolândia, na quadra formada pela **Travessa L, Caminho R, Caminho U, Rua O, Rua G, Caminho X e Rua L** de formato irregular, abrangendo uma área de **110,01** (cento e dez metros quadrados e um décimos quadrados) e um perímetro de **49,63 m**.

Para quem da Rua O olha para o lote 43 inicia-se a descrição no vértice **1** na coordenada (EX: **531.851,8921** NY: **8.613.160,3821**), no azimute de **91°18'14"** com uma distância de **6,13 m** de frente até o vértice **2** de coordenada (EX: **531.858,0221** NY: **8.613.160,2425**), confrontando com **Rua O**, daí deflete à direita no azimute de **178°50'52"** com uma distância de **12,21 m** do lado esquerdo até o vértice **3** de coordenada (EX: **531.858,2676** NY: **8.613.148,0328**), confrontando com **Lote 42**, daí deflete à direita no azimute de **184°42'13"** com uma distância de **7,08 m** do lado esquerdo até o vértice **4** de coordenada (EX: **531.857,6873** NY: **8.613.140,9793**), confrontando com **Lote 42**, daí deflete à direita no azimute de **270°11'59"** com uma distância de **4,80 m** ao fundo até o vértice **5** de coordenada (EX: **531.852,8854** NY: **8.613.140,9960**), confrontando com **Lote 45**, daí deflete à direita no azimute de **357°04'01"** com uma distância de **19,41 m** do lado direito até o vértice **1** de coordenada (EX: **531.851,8921** NY: **8.613.160,3821**), confrontando com **Lote 44**.

Descrição Perimétrica

Pontos	Coordenadas X	Coordenadas Y	Azimute	Distância	
001	002	531.858,0221	8.613.160,2425	91°18'14"	6,132 m
002	003	531.858,2676	8.613.148,0328	178°50'52"	12,212 m
003	004	531.857,6873	8.613.140,9793	184°42'13"	7,077 m
004	005	531.852,8854	8.613.140,9960	270°11'59"	4,802 m
005	001	531.851,8921	8.613.160,3821	357°04'01"	19,411 m

Santo Amaro - Ba, Segunda-feira, 22 de Janeiro de 2024.



Fabio de Mello Lopes

Engenheiro Agrimensor

CREA:72566/D BA

ART: BA20230479011

Memorial Descritivo

Quadra 83 A	Lote 44	Área Total: 81,93 metros ²	Perímetro: 46,54 metros
Beneficiário: Município de Santo Amaro			Município: Santo Amaro BA

O Lote de terreno sob nº 44, localizado no Bairro Candolândia, na quadra formada pela **Travessa L, Caminho R, Caminho U, Rua O, Rua G, Caminho X e Rua L** localizado na esquina da Rua O, de formato irregular, abrangendo uma área de **81,93** (oitenta e um metros quadrados e noventa e três decímetros quadrados) e um perímetro de **46,54 m**.

Para quem da Rua O olha para o lote 44 inicia-se a descrição no vértice **1** na coordenada (EX: **531.847,7404** NY: **8.613.160,1812**), no azimute de **87°13'47"** com uma distância de **4,16 m** de frente até o vértice **2** de coordenada (EX: **531.851,8921** NY: **8.613.160,3821**), confrontando com **Rua O**, daí deflete à direita no azimute de **177°04'01"** com uma distância de **19,41 m** do lado esquerdo até o vértice **3** de coordenada (EX: **531.852,8854** NY: **8.613.140,9960**), confrontando com **Lote 43**, daí deflete à direita no azimute de **268°34'04"** com uma distância de **3,57 m** ao fundo até o vértice **4** de coordenada (EX: **531.849,3140** NY: **8.613.140,9067**), confrontando com **Lote 45**, daí deflete à direita no azimute de **347°53'08"** com uma distância de **4,52 m** do lado direito até o vértice **5** de coordenada (EX: **531.848,3653** NY: **8.613.145,3263**), confrontando com **Rua G**, daí deflete à direita no azimute de **354°02'40"** com uma distância de **3,12 m** do lado direito até o vértice **6** de coordenada (EX: **531.848,0417** NY: **8.613.148,4290**), confrontando com **Rua G**, daí deflete à direita no azimute de **358°31'53"** com uma distância de **11,76 m** do lado direito até o vértice **1** de coordenada (EX: **531.847,7404** NY: **8.613.160,1812**), confrontando com **Rua G**.

Descrição Perimétrica

Pontos	Coordenadas X	Coordenadas Y	Azimute	Distância	
001	002	531.851,8921	8.613.160,3821	87°13'47"	4,157 m
002	003	531.852,8854	8.613.140,9960	177°04'01"	19,411 m
003	004	531.849,3140	8.613.140,9067	268°34'04"	3,573 m
004	005	531.848,3653	8.613.145,3263	347°53'08"	4,520 m
005	006	531.848,0417	8.613.148,4290	354°02'40"	3,120 m
006	001	531.847,7404	8.613.160,1812	358°31'53"	11,756 m

Santo Amaro - Ba, Segunda-feira, 22 de Janeiro de 2024.



Fabio de Mello Lopes

Engenheiro Agrimensor

CREA:72566/D BA

ART: BA20230479011

Memorial Descritivo

Quadra 83 A	Lote 45	Área Total: 66,75 metros ²	Perímetro: 33,11 metros
Beneficiário: Município de Santo Amaro			Município: Santo Amaro BA

O Lote de terreno sob nº 45, localizado no Bairro Candolândia, na quadra formada pela **Travessa L, Caminho R, Caminho U, Rua O, Rua G, Caminho X e Rua L** localizado na esquina da Rua G, de formato irregular, abrangendo uma área de **66,75** (sessenta e seis metros quadrados e setenta e cinco decímetros quadrados) e um perímetro de **33,11 m**.

Para quem da **Rua G** olha para o lote 45 inicia-se a descrição no vértice **1** na coordenada (EX: **531.857,0846** NY: **8.613.131,6936**), no azimute de **268°28'31"** com uma distância de **5,87 m** de frente até o vértice **2** de coordenada (EX: **531.851,2141** NY: **8.613.131,5373**), confrontando com **Rua G**, daí deflete à direita no azimute de **348°32'09"** com uma distância de **9,56 m** do lado esquerdo até o vértice **3** de coordenada (EX: **531.849,3140** NY: **8.613.140,9067**), confrontando com **Área Remanescente**, daí deflete à direita no azimute de **88°34'04"** com uma distância de **3,57 m** ao fundo até o vértice **4** de coordenada (EX: **531.852,8854** NY: **8.613.140,9960**), confrontando com **Lote 44**, daí deflete à direita no azimute de **90°11'59"** com uma distância de **4,80 m** ao fundo até o vértice **5** de coordenada (EX: **531.857,6873** NY: **8.613.140,9793**), confrontando com **Lote 43**, daí deflete à direita no azimute de **183°42'49"** com uma distância de **9,31 m** do lado direito até o vértice **1** de coordenada (EX: **531.857,0846** NY: **8.613.131,6936**), confrontando com **Lote 46**.

Descrição Perimétrica

Pontos	Coordenadas X	Coordenadas Y	Azimute	Distância
001 002	531.851,2141	8.613.131,5373	268°28'31"	5,873 m
002 003	531.849,3140	8.613.140,9067	348°32'09"	9,560 m
003 004	531.852,8854	8.613.140,9960	88°34'04"	3,573 m
004 005	531.857,6873	8.613.140,9793	90°11'59"	4,802 m
005 001	531.857,0846	8.613.131,6936	183°42'49"	9,305 m

Santo Amaro - Ba, Segunda-feira, 22 de Janeiro de 2024.


Fabio de Mello Lopes

Engenheiro Agrimensor
CREA:72566/D BA
ART: BA20230479011

Memorial Descritivo

Quadra 83 A	Lote 46	Área Total: 36,34 metros ²	Perímetro: 26,45 metros
Beneficiário: Município de Santo Amaro			Município: Santo Amaro BA

O Lote de terreno sob nº 46, localizado no Bairro Candolândia, na quadra formada pela **Travessa L, Caminho R, Caminho U, Rua O, Rua G, Caminho X e Rua L** localizado na esquina da , de formato irregular, abrangendo uma área de **36,34** (trinta e seis metros quadrados e trinta e quatro décimos quadrados) e um perímetro de **26,45 m**.

Para quem do **Caminho X** olha para o lote 46 inicia-se a descrição no vértice **1** na coordenada (EX: **531.861,2587** NY: **8.613.131,7383**), no azimute de **269°23'13"** com uma distância de **4,17 m** de frente até o vértice **2** de coordenada (EX: **531.857,0846** NY: **8.613.131,6936**), confrontando com **Caminho X**, daí deflete à direita no azimute de **3°42'49"** com uma distância de **9,31 m** do lado esquerdo até o vértice **3** de coordenada (EX: **531.857,6873** NY: **8.613.140,9793**), confrontando com **Lote 45**, daí deflete à direita no azimute de **88°35'40"** com uma distância de **3,64 m** ao fundo até o vértice **4** de coordenada (EX: **531.861,3256** NY: **8.613.141,0685**), confrontando com **Lote 42**, daí deflete à direita no azimute de **180°24'40"** com uma distância de **4,60 m** do lado direito até o vértice **5** de coordenada (EX: **531.861,2926** NY: **8.613.136,4712**), confrontando com **Lote 47**, daí deflete à esquerda no azimute de **180°24'40"** com uma distância de **4,73 m** do lado direito até o vértice **1** de coordenada (EX: **531.861,2587** NY: **8.613.131,7383**), confrontando com **Caminho X**.

Descrição Perimétrica

Pontos	Coordenadas X	Coordenadas Y	Azimute	Distância	
001	002	531.857,0846	8.613.131,6936	269°23'13"	4,174 m
002	003	531.857,6873	8.613.140,9793	3°42'49"	9,305 m
003	004	531.861,3256	8.613.141,0685	88°35'40"	3,639 m
004	005	531.861,2926	8.613.136,4712	180°24'40"	4,597 m
005	001	531.861,2587	8.613.131,7383	180°24'40"	4,733 m

Santo Amaro - Ba, Segunda-feira, 22 de Janeiro de 2024.



Fabio de Mello Lopes

Engenheiro Agrimensor

CREA:72566/D BA

ART: BA20230479011

Memorial Descritivo

Quadra 83 A	Lote 47	Área Total: 62,54 metros ²	Perímetro: 32,65 metros
Beneficiário: Município de Santo Amaro			Município: Santo Amaro BA

O Lote de terreno sob nº 47, localizado no Bairro Candolândia, na quadra formada pela **Travessa L, Caminho R, Caminho U, Rua O, Rua G, Caminho X e Rua L** de formato irregular, abrangendo uma área de **62,54** (sessenta e dois metros quadrados e cinquenta e quatro décimos quadrados) e um perímetro de **32,65 m**.

Para quem do **Caminho X** olha para o lote 47 inicia-se a descrição no vértice **1** na coordenada (EX: **531.863,0687** NY: **8.613.136,3139**), no azimute de **275°03'46"** com uma distância de **1,78 m** de frente até o vértice **2** de coordenada (EX: **531.861,2926** NY: **8.613.136,4712**), confrontando com **Caminho X**, daí deflete à direita no azimute de **0°24'40"** com uma distância de **4,60 m** do lado esquerdo até o vértice **3** de coordenada (EX: **531.861,3256** NY: **8.613.141,0685**), confrontando com **Lote 46**, daí deflete à direita no azimute de **9°22'13"** com uma distância de **6,15 m** do lado esquerdo até o vértice **4** de coordenada (EX: **531.862,3264** NY: **8.613.147,1330**), confrontando com **Lote 42**, daí deflete à direita no azimute de **97°08'01"** com uma distância de **6,06 m** ao fundo até o vértice **5** de coordenada (EX: **531.868,3345** NY: **8.613.146,3810**), confrontando com **Lote 41**, daí deflete à direita no azimute de **189°31'20"** com uma distância de **10,52 m** do lado direito até o vértice **6** de coordenada (EX: **531.866,5935** NY: **8.613.136,0016**), confrontando com **Lote 40**, daí deflete à direita no azimute de **275°03'47"** com uma distância de **3,54 m** do lado direito até o vértice **1** de coordenada (EX: **531.863,0687** NY: **8.613.136,3139**), confrontando com **Lote 48**.

Descrição Perimétrica

Pontos	Coordenadas X	Coordenadas Y	Azimute	Distância	
001	002	531.863,0687	8.613.136,3139	95°03'46"	1,783 m
002	003	531.866,5935	8.613.136,0016	95°03'47"	3,539 m
003	004	531.868,3345	8.613.146,3810	9°31'20"	10,524 m
004	005	531.862,3264	8.613.147,1330	277°08'01"	6,055 m
005	006	531.861,3256	8.613.141,0685	189°22'13"	6,146 m
006	001	531.861,2926	8.613.136,4712	180°24'40"	4,597 m

Santo Amaro - Ba, Segunda-feira, 22 de Janeiro de 2024.


Fabio de Mello Lopes

Engenheiro Agrimensor
CREA: 72566/D BA
ART: BA20230479011

Memorial Descritivo

Quadra 83 A	Lote 48	Área Total: 45,93 metros ²	Perímetro: 33,29 metros
Beneficiário: Município de Santo Amaro			Município: Santo Amaro BA

O Lote de terreno sob nº 48, localizado no Bairro Candolândia, na quadra formada pela **Travessa L, Caminho R, Caminho U, Rua O, Rua G, Caminho X e Rua L** localizado na esquina do Caminho X, de formato irregular, abrangendo uma área de **45,93** (quarenta e cinco metros quadrados e noventa e três decímetros quadrados) e um perímetro de **33,29 m**.

Para quem do **Caminho X** olha para o lote 48 inicia-se a descrição no vértice **1** na coordenada (EX: **531.862,7989** NY: **8.613.132,6757**), no azimute de **4°14'29"** com uma distância de **3,65 m** de frente até o vértice **2** de coordenada (EX: **531.863,0687** NY: **8.613.136,3139**), confrontando com **Caminho X**, daí deflete à direita no azimute de **95°03'47"** com uma distância de **3,54 m** do lado esquerdo até o vértice **3** de coordenada (EX: **531.866,5935** NY: **8.613.136,0016**), confrontando com **Lote 47**, daí deflete à esquerda no azimute de **93°10'47"** com uma distância de **4,83 m** do lado esquerdo até o vértice **4** de coordenada (EX: **531.871,4149** NY: **8.613.135,7338**), confrontando com **Lote 40**, daí deflete à esquerda no azimute de **92°47'11"** com uma distância de **4,69 m** do lado esquerdo até o vértice **5** de coordenada (EX: **531.876,0971** NY: **8.613.135,5059**), confrontando com **Lote 39**, daí deflete à direita no azimute de **183°35'10"** com uma distância de **3,48 m** ao fundo até o vértice **6** de coordenada (EX: **531.875,8791** NY: **8.613.132,0284**), confrontando com **Área Remanescente**, daí deflete à direita no azimute de **272°49'53"** com uma distância de **0,96 m** do lado direito até o vértice **7** de coordenada (EX: **531.874,9216** NY: **8.613.132,0758**), confrontando com **Área Remanescente**, daí deflete à direita no azimute de **272°50'00"** com uma distância de **12,14 m** do lado direito até o vértice **1** de coordenada (EX: **531.862,7989** NY: **8.613.132,6757**), confrontando com **Lote 49**.

Descrição Perimétrica

Pontos	Coordenadas X	Coordenadas Y	Azimute	Distância	
001	002	531.863,0687	8.613.136,3139	4°14'29"	3,648 m
002	003	531.866,5935	8.613.136,0016	95°03'47"	3,539 m
003	004	531.871,4149	8.613.135,7338	93°10'47"	4,829 m
004	005	531.876,0971	8.613.135,5059	92°47'11"	4,688 m
005	006	531.875,8791	8.613.132,0284	183°35'10"	3,484 m
006	007	531.874,9216	8.613.132,0758	272°49'53"	0,959 m
007	001	531.862,7989	8.613.132,6757	272°50'00"	12,138 m

Santo Amaro - Ba, Segunda-feira, 22 de Janeiro de 2024.


Fabio de Mello Lopes

Engenheiro Agrimensor

CREA:72566/D BA

ART: BA20230479011

Memorial Descritivo

Quadra 83 A	Lote 49	Área Total: 43,54 metros ²	Perímetro: 116,38 metros
Beneficiário: Município de Santo Amaro			Município: Santo Amaro BA

O Lote de terreno sob nº 49, localizado no Bairro Candolândia, na quadra formada pela **Travessa L, Caminho R, Caminho U, Rua O, Rua G, Caminho X e Rua L** localizado na esquina do **Caminho X**, de formato irregular, abrangendo uma área de **116,38** (cento e dezesseis metros quadrados e trinta e oito décimos quadrados) e um perímetro de **43,54 m**.

Para quem do **Caminho X** olha para o lote 49 inicia-se a descrição no vértice **1** na coordenada (EX: **531.862,1069** NY: **8.613.123,0776**), no azimute de **4°07'25"** com uma distância de **9,62 m** de frente até o vértice **2** de coordenada (EX: **531.862,7989** NY: **8.613.132,6757**), confrontando com **Caminho X**, daí deflete à direita no azimute de **92°50'00"** com uma distância de **12,14 m** do lado esquerdo até o vértice **3** de coordenada (EX: **531.874,9216** NY: **8.613.132,0758**), confrontando com **Lote 48**, daí deflete à direita no azimute de **182°06'45"** com uma distância de **9,30 m** ao fundo até o vértice **4** de coordenada (EX: **531.874,5789** NY: **8.613.122,7846**), confrontando com **Área Remanescente**, daí deflete à direita no azimute de **271°20'44"** com uma distância de **12,48 m** do lado direito até o vértice **1** de coordenada (EX: **531.862,1069** NY: **8.613.123,0776**), confrontando com **Caminho X**.

Descrição Perimétrica

Pontos	Coordenadas X	Coordenadas Y	Azimute	Distância
001 002	531.862,7989	8.613.132,6757	4°07'25"	9,623 m
002 003	531.874,9216	8.613.132,0758	92°50'00"	12,138 m
003 004	531.874,5789	8.613.122,7846	182°06'45"	9,298 m
004 001	531.862,1069	8.613.123,0776	271°20'44"	12,475 m

Santo Amaro - Ba, Segunda-feira, 22 de Janeiro de 2024.


Fabio de Mello Lopes

Engenheiro Agrimensor

CREA:72566/D BA

ART: BA20230479011

Memorial Descritivo

Quadra 83 A	Lote 50	Área Total: 37,68 metros ²	Perímetro: 24,65 metros
Beneficiário: Município de Santo Amaro			Município: Santo Amaro BA

O Lote de terreno sob nº 50, localizado no Bairro Candolândia, na quadra formada pela **Travessa L, Caminho R, Caminho U, Rua O, Rua G, Caminho X e Rua L** localizado na esquina do Caminho X, de formato irregular, abrangendo uma área de **37,68** (trinta e sete metros quadrados e sessenta e oito décimos quadrados) e um perímetro de **24,65 m**.

Para quem do **Caminho X** olha para o lote 50 inicia-se a descrição no vértice **1** na coordenada (EX: **531.950,6527** NY: **8.613.119,6122**), no azimute de **277°11'50"** com uma distância de **5,48 m** de frente até o vértice **2** de coordenada (EX: **531.945,2175** NY: **8.613.120,2986**), confrontando com **Caminho X**, daí deflete à direita no azimute de **6°56'15"** com uma distância de **3,60 m** do lado esquerdo até o vértice **3** de coordenada (EX: **531.945,6527** NY: **8.613.123,8756**), confrontando com **Caminho X**, daí deflete à direita no azimute de **9°09'02"** com uma distância de **3,37 m** do lado esquerdo até o vértice **4** de coordenada (EX: **531.946,1885** NY: **8.613.127,2015**), confrontando com **Lote 32**, daí deflete à direita no azimute de **99°02'04"** com uma distância de **5,40 m** ao fundo até o vértice **5** de coordenada (EX: **531.951,5232** NY: **8.613.126,3532**), confrontando com **Lote 31**, daí deflete à direita no azimute de **187°21'30"** com uma distância de **6,80 m** do lado direito até o vértice **1** de coordenada (EX: **531.950,6527** NY: **8.613.119,6122**), confrontando com **Lote 30**.

Descrição Perimétrica

Pontos	Coordenadas X	Coordenadas Y	Azimute	Distância	
001	002	531.945,2175	8.613.120,2986	277°11'50"	5,478 m
002	003	531.945,6527	8.613.123,8756	6°56'15"	3,603 m
003	004	531.946,1885	8.613.127,2015	9°09'02"	3,369 m
004	005	531.951,5232	8.613.126,3532	99°02'04"	5,402 m
005	001	531.950,6527	8.613.119,6122	187°21'30"	6,797 m

Santo Amaro - Ba, Segunda-feira, 22 de Janeiro de 2024.



Fabio de Mello Lopes

Engenheiro Agrimensor

CREA:72566/D BA

ART: BA20230479011

Memorial Descritivo

Quadra 83 A	Lote 51	Área Total: 56,08 metros ²	Perímetro: 30,31 metros
Beneficiário: Município de Santo Amaro			Município: Santo Amaro BA

O Lote de terreno sob nº 51, localizado no Bairro Candolândia, na quadra formada pela **Travessa L, Caminho R, Caminho U, Rua O, Rua G, Caminho X e Rua L** localizado na esquina da Área Remanescente, de formato irregular, abrangendo uma área de **56,08** (cinquenta e seis metros quadrados e oito décimos quadrados) e um perímetro de **30,31 m**.

Para quem do Caminho X olha para o lote 51 inicia-se a descrição no vértice **1** na coordenada (EX: **531.939,4921** NY: **8.613.113,7696**), no azimute de **93°46'11"** com uma distância de **6,49 m** de frente até o vértice **2** de coordenada (EX: **531.945,9708** NY: **8.613.113,3427**), confrontando com **Caminho X**, daí deflete à direita no azimute de **178°58'15"** com uma distância de **8,39 m** do lado esquerdo até o vértice **3** de coordenada (EX: **531.946,1215** NY: **8.613.104,9555**), confrontando com **Área Remanescente**, daí deflete à direita no azimute de **268°39'45"** com uma distância de **6,46 m** ao fundo até o vértice **4** de coordenada (EX: **531.939,6679** NY: **8.613.104,8048**), confrontando com **Área Remanescente**, daí deflete à direita no azimute de **358°52'36"** com uma distância de **8,97 m** do lado direito até o vértice **1** de coordenada (EX: **531.939,4921** NY: **8.613.113,7696**), confrontando com **Área Remanescente**.

Descrição Perimétrica

Pontos	Coordenadas X	Coordenadas Y	Azimute	Distância
001 002	531.945,9708	8.613.113,3427	93°46'11"	6,493 m
002 003	531.946,1215	8.613.104,9555	178°58'15"	8,389 m
003 004	531.939,6679	8.613.104,8048	268°39'45"	6,455 m
004 001	531.939,4921	8.613.113,7696	358°52'36"	8,967 m

Santo Amaro - Ba, Segunda-feira, 22 de Janeiro de 2024.



Fabio de Mello Lopes

Engenheiro Agrimensor

CREA:72566/D BA

ART: BA20230479011

Memorial Descritivo

Quadra 83 A	Lote 52	Área Total: 113,44 metros ²	Perímetro: 48,06 metros
Beneficiário: Município de Santo Amaro			Município: Santo Amaro BA

O Lote de terreno sob nº 52, localizado no Bairro Candolândia, na quadra formada pela **Travessa L, Caminho R, Caminho U, Rua O, Rua G, Caminho X e Rua L** localizado na esquina da Rua G com o Caminho X, de formato irregular, abrangendo uma área de **113,44** (cento e treze metros quadrados e quarenta e quatro décimos quadrados) e um perímetro de **48,06 m**.

Para quem da Rua G olha para o lote 52 inicia-se a descrição no vértice **1** na coordenada (EX: **531.855,1426** NY: **8.613.106,0604**), no azimute de **357°46'49"** com uma distância de **6,48 m** de frente até o vértice **2** de coordenada (EX: **531.854,8915** NY: **8.613.112,5391**), confrontando com **Rua G**, daí deflete à direita no azimute de **90°09'45"** com uma distância de **17,70 m** do lado esquerdo até o vértice **3** de coordenada (EX: **531.872,5951** NY: **8.613.112,4889**), confrontando com **Caminho X**, daí deflete à direita no azimute de **180°00'00"** com uma distância de **6,43 m** ao fundo até o vértice **4** de coordenada (EX: **531.872,5951** NY: **8.613.106,0604**), confrontando com **Área Remanescente**, daí deflete à direita no azimute de **269°59'52"** com uma distância de **0,43 m** do lado direito até o vértice **5** de coordenada (EX: **531.872,1682** NY: **8.613.106,0604**), confrontando com **Área Remanescente**, daí deflete à direita no azimute de **270°00'00"** com uma distância de **16,07 m** do lado direito até o vértice **6** de coordenada (EX: **531.856,0969** NY: **8.613.106,0604**), confrontando com **Lote 53**, daí deflete à direita no azimute de **270°00'04"** com uma distância de **0,95 m** do lado direito até o vértice **1** de coordenada (EX: **531.855,1426** NY: **8.613.106,0604**), confrontando com **Rua G**.

Descrição Perimétrica

Pontos	Coordenadas X	Coordenadas Y	Azimute	Distância	
001	002	531.854,8915	8.613.112,5391	357°46'49"	6,484 m
002	003	531.872,5951	8.613.112,4889	90°09'45"	17,704 m
003	004	531.872,5951	8.613.106,0604	180°00'00"	6,429 m
004	005	531.872,1682	8.613.106,0604	269°59'52"	0,427 m
005	006	531.856,0969	8.613.106,0604	270°00'00"	16,071 m
006	001	531.855,1426	8.613.106,0604	270°00'04"	0,954 m

Santo Amaro - Ba, Segunda-feira, 22 de Janeiro de 2024.



Fabio de Mello Lopes

Engenheiro Agrimensor

CREA:72566/D BA

ART: BA20230479011

Memorial Descritivo

Quadra 83 A	Lote 53	Área Total: 98,40 metros ²	Perímetro: 44,06 metros
Beneficiário: Município de Santo Amaro			Município: Santo Amaro BA

O Lote de terreno sob nº 53, localizado no Bairro Candolândia, na quadra formada pela **Travessa L, Caminho R, Caminho U, Rua O, Rua G, Caminho X e Rua L** distante 6,55 m da esquina da Rua G, de formato irregular, abrangendo uma área de **98,40** (noventa e oito metros quadrados e quarenta decímetros quadrados) e um perímetro de **44,06 m**.

Para quem da Rua G olha para o lote 53 inicia-se a descrição no vértice **1** na coordenada (EX: **531.856,3737** NY: **8.613.099,9284**), no azimute de **357°24'56"** com uma distância de **6,14 m** de frente até o vértice **2** de coordenada (EX: **531.856,0969** NY: **8.613.106,0604**), confrontando com **Rua G**, daí deflete à direita no azimute de **90°00'00"** com uma distância de **16,07 m** do lado esquerdo até o vértice **3** de coordenada (EX: **531.872,1682** NY: **8.613.106,0604**), confrontando com **Lote 52**, daí deflete à direita no azimute de **182°29'58"** com uma distância de **6,33 m** ao fundo até o vértice **4** de coordenada (EX: **531.871,8920** NY: **8.613.099,7323**), confrontando com **Área Remanescente**, daí deflete à direita no azimute de **270°43'26"** com uma distância de **15,52 m** do lado direito até o vértice **1** de coordenada (EX: **531.856,3737** NY: **8.613.099,9284**), confrontando com **Lote 54**.

Descrição Perimétrica

Pontos	Coordenadas X	Coordenadas Y	Azimute	Distância
001 002	531.856,0969	8.613.106,0604	357°24'56"	6,138 m
002 003	531.872,1682	8.613.106,0604	90°00'00"	16,071 m
003 004	531.871,8920	8.613.099,7323	182°29'58"	6,334 m
004 001	531.856,3737	8.613.099,9284	270°43'26"	15,520 m

Santo Amaro - Ba, Segunda-feira, 22 de Janeiro de 2024.


Fabio de Mello Lopes

Engenheiro Agrimensor
CREA:72566/D BA
ART: BA20230479011

Memorial Descritivo

Quadra 83 A	Lote 54	Área Total: 93,82 metros ²	Perímetro: 42,90 metros
Beneficiário: Município de Santo Amaro			Município: Santo Amaro BA

O Lote de terreno sob nº 54, localizado no Bairro Candolândia, na quadra formada pela **Travessa L, Caminho R, Caminho U, Rua O, Rua G, Caminho X e Rua L** localizado na esquina da Rua G, de formato irregular, abrangendo uma área de **93,82** (noventa e três metros quadrados e oitenta e dois décimos quadrados) e um perímetro de **42,90 m**.

Para quem da Rua G olha para o lote 54 inicia-se a descrição no vértice **1** na coordenada (EX: **531.856,9217** NY: **8.613.093,3970**), no azimute de **355°12'13"** com uma distância de **6,55 m** de frente até o vértice **2** de coordenada (EX: **531.856,3737** NY: **8.613.099,9284**), confrontando com **Rua G**, daí deflete à direita no azimute de **90°43'26"** com uma distância de **15,52 m** do lado esquerdo até o vértice **3** de coordenada (EX: **531.871,8920** NY: **8.613.099,7323**), confrontando com **Lote 53**, daí deflete à direita no azimute de **178°36'55"** com uma distância de **5,71 m** ao fundo até o vértice **4** de coordenada (EX: **531.872,0301** NY: **8.613.094,0194**), confrontando com **Área Remanescente**, daí deflete à direita no azimute de **267°38'29"** com uma distância de **1,15 m** do lado direito até o vértice **5** de coordenada (EX: **531.870,8828** NY: **8.613.093,9722**), confrontando com **Área Remanescente**, daí deflete à esquerda no azimute de **267°38'28"** com uma distância de **13,57 m** do lado direito até o vértice **6** de coordenada (EX: **531.857,3259** NY: **8.613.093,4137**), confrontando com **Lote 55**, daí deflete à direita no azimute de **267°38'38"** com uma distância de **0,40 m** do lado direito até o vértice **1** de coordenada (EX: **531.856,9217** NY: **8.613.093,3970**), confrontando com **Rua G**.

Descrição Perimétrica

Pontos	Coordenadas X	Coordenadas Y	Azimute	Distância	
001	002	531.856,3737	8.613.099,9284	355°12'13"	6,554 m
002	003	531.871,8920	8.613.099,7323	90°43'26"	15,520 m
003	004	531.872,0301	8.613.094,0194	178°36'55"	5,715 m
004	005	531.870,8828	8.613.093,9722	267°38'29"	1,148 m
005	006	531.857,3259	8.613.093,4137	267°38'28"	13,568 m
006	001	531.856,9217	8.613.093,3970	267°38'38"	0,405 m

Santo Amaro - Ba, Segunda-feira, 22 de Janeiro de 2024.



Fabio de Mello Lopes

Engenheiro Agrimensor

CREA:72566/D BA

ART: BA20230479011

Memorial Descritivo

Quadra 83 A	Lote 55	Área Total: 66,96 metros ²	Perímetro: 37,02 metros
Beneficiário: Município de Santo Amaro			Município: Santo Amaro BA

O Lote de terreno sob nº 55, localizado no Bairro Candolândia, na quadra formada pela **Travessa L, Caminho R, Caminho U, Rua O, Rua G, Caminho X e Rua L** localizado na esquina da Rua G, de formato irregular, abrangendo uma área de **66,96** (sessenta e seis metros quadrados e noventa e seis décimos quadrados) e um perímetro de **37,02 m**.

Para quem da Rua G olha para o lote 55 inicia-se a descrição no vértice **1** na coordenada (EX: **531.857,6915** NY: **8.613.088,3317**), no azimute de **355°53'09"** com uma distância de **5,10 m** de frente até o vértice **2** de coordenada (EX: **531.857,3259** NY: **8.613.093,4137**), confrontando com **Rua G**, daí deflete à direita no azimute de **87°38'28"** com uma distância de **13,57 m** do lado esquerdo até o vértice **3** de coordenada (EX: **531.870,8828** NY: **8.613.093,9722**), confrontando com **Lote 54**, daí deflete à direita no azimute de **175°43'12"** com uma distância de **4,77 m** ao fundo até o vértice **4** de coordenada (EX: **531.871,2391** NY: **8.613.089,2106**), confrontando com **Área Remanescente**, daí deflete à direita no azimute de **266°17'21"** com uma distância de **1,22 m** do lado direito até o vértice **5** de coordenada (EX: **531.870,0214** NY: **8.613.089,1316**), confrontando com **Área Remanescente**, daí deflete à esquerda no azimute de **266°17'17"** com uma distância de **11,77 m** do lado direito até o vértice **6** de coordenada (EX: **531.858,2783** NY: **8.613.088,3697**), confrontando com **Lote 56**, daí deflete à direita no azimute de **266°17'24"** com uma distância de **0,59 m** do lado direito até o vértice **1** de coordenada (EX: **531.857,6915** NY: **8.613.088,3317**), confrontando com **Rua G**.

Descrição Perimétrica

Pontos	Coordenadas X	Coordenadas Y	Azimute	Distância	
001	002	531.857,3259	8.613.093,4137	355°53'09"	5,095 m
002	003	531.870,8828	8.613.093,9722	87°38'28"	13,568 m
003	004	531.871,2391	8.613.089,2106	175°43'12"	4,775 m
004	005	531.870,0214	8.613.089,1316	266°17'21"	1,220 m
005	006	531.858,2783	8.613.088,3697	266°17'17"	11,768 m
006	001	531.857,6915	8.613.088,3317	266°17'24"	0,588 m

Santo Amaro - Ba, Segunda-feira, 22 de Janeiro de 2024.



Fabio de Mello Lopes

Engenheiro Agrimensor

CREA:72566/D BA

ART: BA20230479011

Memorial Descritivo

Quadra 83 A	Lote 56	Área Total: 60,09 metros ²	Perímetro: 33,48 metros
Beneficiário: Município de Santo Amaro			Município: Santo Amaro BA

O Lote de terreno sob nº 56, localizado no Bairro Candolândia, na quadra formada pela **Travessa L, Caminho R, Caminho U, Rua O, Rua G, Caminho X e Rua L** na esquina da Rua G, de formato irregular, abrangendo uma área de **60,09** (sessenta metros quadrados e nove décimos quadrados) e um perímetro de **33,48 m**.

Para quem da Rua G olha para o lote 56 inicia-se a descrição no vértice **1** na coordenada (EX: **531.858,8340** NY: **8.613.083,0080**), no azimute de **354°04'56"** com uma distância de **5,39 m** de frente até o vértice **2** de coordenada (EX: **531.858,2783** NY: **8.613.088,3697**), confrontando com **Rua G**, daí deflete à direita no azimute de **86°17'17"** com uma distância de **11,77 m** do lado esquerdo até o vértice **3** de coordenada (EX: **531.870,0214** NY: **8.613.089,1316**), confrontando com **Lote 55**, daí deflete à direita no azimute de **174°39'44"** com uma distância de **4,59 m** ao fundo até o vértice **4** de coordenada (EX: **531.870,4481** NY: **8.613.084,5650**), confrontando com **Área Remanescente**, daí deflete à direita no azimute de **259°49'29"** com uma distância de **5,97 m** do lado direito até o vértice **5** de coordenada (EX: **531.864,5720** NY: **8.613.083,5103**), confrontando com **Lote 57**, daí deflete à direita no azimute de **264°59'52"** com uma distância de **5,76 m** do lado direito até o vértice **1** de coordenada (EX: **531.858,8340** NY: **8.613.083,0080**), confrontando com **Lote 57**.

Descrição Perimétrica

Pontos	Coordenadas X	Coordenadas Y	Azimute	Distância	
001	002	531.858,2783	8.613.088,3697	354°04'56"	5,390 m
002	003	531.870,0214	8.613.089,1316	86°17'17"	11,768 m
003	004	531.870,4481	8.613.084,5650	174°39'44"	4,587 m
004	005	531.864,5720	8.613.083,5103	259°49'29"	5,970 m
005	001	531.858,8340	8.613.083,0080	264°59'52"	5,760 m

Santo Amaro - Ba, Segunda-feira, 22 de Janeiro de 2024.



Fabio de Mello Lopes

Engenheiro Agrimensor

CREA:72566/D BA

ART: BA20230479011

Memorial Descritivo

Quadra 83 A	Lote 57	Área Total: 101,03 metros ²	Perímetro: 49,48 metros
Beneficiário: Município de Santo Amaro			Município: Santo Amaro BA

O Lote de terreno sob nº 57 ,localizado no Bairro Candolândia, na quadra formada pela **Travessa L, Caminho R, Caminho U, Rua O, Rua G, Caminho X e Rua L** localizado na esquina da Rua G, de formato irregular, abrangendo uma área de **101,03** (cento e um metros quadrados e três decímetros quadrados) e um perímetro de **49,48 m**.

Para quem da Rua G olha para o lote 57 inicia-se a descrição no vértice **1** na coordenada (EX: **531.859,5999** NY: **8.613.077,6468**), no azimute de **351°52'11"** com uma distância de **5,42 m** de frente até o vértice **2** de coordenada (EX: **531.858,8340** NY: **8.613.083,0080**), confrontando com **Rua G**, daí deflete à direita no azimute de **84°59'52"** com uma distância de **5,76 m** do lado esquerdo até o vértice **3** de coordenada (EX: **531.864,5720** NY: **8.613.083,5103**), confrontando com **Lote 56**, daí deflete à esquerda no azimute de **79°49'29"** com uma distância de **5,97 m** do lado esquerdo até o vértice **4** de coordenada (EX: **531.870,4481** NY: **8.613.084,5650**), confrontando com **Lote 56**, daí deflete à direita no azimute de **81°49'46"** com uma distância de **7,51 m** do lado esquerdo até o vértice **5** de coordenada (EX: **531.877,8811** NY: **8.613.085,6322**), confrontando com **Área Remanescente**, daí deflete à direita no azimute de **173°35'26"** com uma distância de **5,74 m** ao fundo até o vértice **6** de coordenada (EX: **531.878,5214** NY: **8.613.079,9319**), confrontando com **Área Remanescente**, daí deflete à direita no azimute de **267°20'07"** com uma distância de **4,63 m** do lado direito até o vértice **7** de coordenada (EX: **531.873,9003** NY: **8.613.079,7168**), confrontando com **Lote 59**, daí deflete à esquerda no azimute de **264°30'13"** com uma distância de **1,42 m** do lado direito até o vértice **8** de coordenada (EX: **531.872,4821** NY: **8.613.079,5803**), confrontando com **Lote 58**, daí deflete à esquerda no azimute de **261°27'49"** com uma distância de **11,67 m** do lado direito até o vértice **9** de coordenada (EX: **531.860,9445** NY: **8.613.077,8486**), confrontando com **Lote 58**, daí deflete à direita no azimute de **261°27'53"** com uma distância de **1,36 m** do lado direito até o vértice **1** de coordenada (EX: **531.859,5999** NY: **8.613.077,6468**), confrontando com **Rua G**.

Descrição Perimétrica

Pontos	Coordenadas X	Coordenadas Y	Azimute	Distância	
001	002	531.858,8340	8.613.083,0080	351°52'11"	5,416 m
002	003	531.864,5720	8.613.083,5103	84°59'52"	5,760 m
003	004	531.870,4481	8.613.084,5650	79°49'29"	5,970 m
004	005	531.877,8811	8.613.085,6322	81°49'46"	7,509 m
005	006	531.878,5214	8.613.079,9319	173°35'26"	5,736 m
006	007	531.873,9003	8.613.079,7168	267°20'07"	4,626 m
007	008	531.872,4821	8.613.079,5803	264°30'13"	1,425 m
008	009	531.860,9445	8.613.077,8486	261°27'49"	11,667 m
009	001	531.859,5999	8.613.077,6468	261°27'53"	1,360 m

Santo Amaro - Ba, Segunda-feira, 22 de Janeiro de 2024.


Fabio de Mello Lopes
Engenheiro Agrimensor
CREA:72566/D BA ART: BA20230479011

Memorial Descritivo

Quadra 83 A	Lote 58	Área Total: 86,52 metros ²	Perímetro: 39,43 metros
Beneficiário: Município de Santo Amaro			Município: Santo Amaro BA

O Lote de terreno sob nº 58, localizado no Bairro Candolândia, na quadra formada pela **Travessa L, Caminho R, Caminho U, Rua O, Rua G, Caminho X e Rua L** localizado na esquina da Rua G com a Rua L, de formato irregular, abrangendo uma área de **86,52** (oitenta e seis metros quadrados e cinquenta e dois decímetros quadrados) e um perímetro de **39,43 m**.

Para quem da Rua G olha para o lote 58 inicia-se a descrição no vértice **1** na coordenada (EX: **531.861,3262** NY: **8.613.071,6392**), no azimute de **356°28'56"** com uma distância de **6,22 m** de frente até o vértice **2** de coordenada (EX: **531.860,9445** NY: **8.613.077,8486**), confrontando com **Rua G**, daí deflete à direita no azimute de **81°27'49"** com uma distância de **11,67 m** do lado esquerdo até o vértice **3** de coordenada (EX: **531.872,4821** NY: **8.613.079,5803**), confrontando com **Lote 57**, daí deflete à direita no azimute de **84°30'13"** com uma distância de **1,42 m** do lado esquerdo até o vértice **4** de coordenada (EX: **531.873,9003** NY: **8.613.079,7168**), confrontando com **Lote 57**, daí deflete à direita no azimute de **174°51'23"** com uma distância de **6,87 m** ao fundo até o vértice **5** de coordenada (EX: **531.874,5162** NY: **8.613.072,8756**), confrontando com **Lote 59**, daí deflete à direita no azimute de **264°38'43"** com uma distância de **13,25 m** do lado direito até o vértice **1** de coordenada (EX: **531.861,3262** NY: **8.613.071,6392**), confrontando com **Rua L**.

Descrição Perimétrica

Pontos		Coordenadas X	Coordenadas Y	Azimute	Distância
001	002	531.860,9445	8.613.077,8486	356°28'56"	6,221 m
002	003	531.872,4821	8.613.079,5803	81°27'49"	11,667 m
003	004	531.873,9003	8.613.079,7168	84°30'13"	1,425 m
004	005	531.874,5162	8.613.072,8756	174°51'23"	6,869 m
005	001	531.861,3262	8.613.071,6392	264°38'43"	13,248 m

Santo Amaro - Ba, Segunda-feira, 22 de Janeiro de 2024.



Fabio de Mello Lopes

Engenheiro Agrimensor

CREA:72566/D BA

ART: BA20230479011

Memorial Descritivo

Quadra 83 A	Lote 59	Área Total: 42,47 metros ²	Perímetro: 26,07 metros
Beneficiário: Município de Santo Amaro			Município: Santo Amaro BA

O Lote de terreno sob nº 59, localizado no Bairro Candolândia, na quadra formada pela **Travessa L, Caminho R, Caminho U, Rua O, Rua G, Caminho X e Rua L** distante 0,00 m da esquina da Rua L, de formato irregular, abrangendo uma área de **42,47** (quarenta e dois metros quadrados e quarenta e sete décimos quadrados) e um perímetro de **26,07 m**.

Para quem da Rua L olha para o lote 59 inicia-se a descrição no vértice **1** na coordenada (EX: **531.880,9447** NY: **8.613.073,5787**), no azimute de **263°45'29"** com uma distância de **6,47 m** de frente até o vértice **2** de coordenada (EX: **531.874,5162** NY: **8.613.072,8756**), confrontando com **Rua L**, daí deflete à direita no azimute de **354°51'23"** com uma distância de **6,87 m** do lado esquerdo até o vértice **3** de coordenada (EX: **531.873,9003** NY: **8.613.079,7168**), confrontando com **Lote 58**, daí deflete à direita no azimute de **87°20'07"** com uma distância de **4,63 m** ao fundo até o vértice **4** de coordenada (EX: **531.878,5214** NY: **8.613.079,9319**), confrontando com **Lote 57**, daí deflete à direita no azimute de **88°38'07"** com uma distância de **1,66 m** ao fundo até o vértice **5** de coordenada (EX: **531.880,1819** NY: **8.613.079,9714**), confrontando com **Área Remanescente**, daí deflete à direita no azimute de **173°11'44"** com uma distância de **6,44 m** do lado direito até o vértice **1** de coordenada (EX: **531.880,9447** NY: **8.613.073,5787**), confrontando com **Lote 60**.

Descrição Perimétrica

Pontos	Coordenadas X	Coordenadas Y	Azimute	Distância	
001	002	531.874,5162	8.613.072,8756	263°45'29"	6,467 m
002	003	531.873,9003	8.613.079,7168	354°51'23"	6,869 m
003	004	531.878,5214	8.613.079,9319	87°20'07"	4,626 m
004	005	531.880,1819	8.613.079,9714	88°38'07"	1,661 m
005	001	531.880,9447	8.613.073,5787	173°11'44"	6,438 m

Santo Amaro - Ba, Segunda-feira, 22 de Janeiro de 2024.



Fabio de Mello Lopes

Engenheiro Agrimensor

CREA:72566/D BA

ART: BA20230479011

Memorial Descritivo

Quadra 83 A	Lote 60	Área Total: 54,28 metros ²	Perímetro: 29,87 metros
Beneficiário: Município de Santo Amaro			Município: Santo Amaro BA

O Lote de terreno sob nº 60, localizado no Bairro Candolândia, na quadra formada pela **Travessa L, Caminho R, Caminho U, Rua O, Rua G, Caminho X e Rua L** localizado na esquina da Rua L, de formato irregular, abrangendo uma área de **54,28** (cinquenta e quatro metros quadrados e vinte e oito décimos quadrados) e um perímetro de **29,87 m**.

Para quem da Rua L olha para o lote 60 inicia-se a descrição no vértice **1** na coordenada (EX: **531.886,9463** NY: **8.613.074,3320**), no azimute de **262°50'44"** com uma distância de **6,05 m** de frente até o vértice **2** de coordenada (EX: **531.880,9447** NY: **8.613.073,5787**), confrontando com **Rua L**, daí deflete à direita no azimute de **353°11'44"** com uma distância de **6,44 m** do lado esquerdo até o vértice **3** de coordenada (EX: **531.880,1819** NY: **8.613.079,9714**), confrontando com **Lote 59**, daí deflete à direita no azimute de **353°11'46"** com uma distância de **2,46 m** do lado esquerdo até o vértice **4** de coordenada (EX: **531.879,8900** NY: **8.613.082,4179**), confrontando com **Área Remanescente**, daí deflete à direita no azimute de **87°20'50"** com uma distância de **6,51 m** ao fundo até o vértice **5** de coordenada (EX: **531.886,3939** NY: **8.613.082,7193**), confrontando com **Área Remanescente**, daí deflete à direita no azimute de **176°13'54"** com uma distância de **8,41 m** do lado direito até o vértice **1** de coordenada (EX: **531.886,9463** NY: **8.613.074,3320**), confrontando com **Lote 61**.

Descrição Perimétrica

Pontos	Coordenadas X	Coordenadas Y	Azimute	Distância	
001	002	531.880,9447	8.613.073,5787	262°50'44"	6,049 m
002	003	531.880,1819	8.613.079,9714	353°11'44"	6,438 m
003	004	531.879,8900	8.613.082,4179	353°11'46"	2,464 m
004	005	531.886,3939	8.613.082,7193	87°20'50"	6,511 m
005	001	531.886,9463	8.613.074,3320	176°13'54"	8,405 m

Santo Amaro - Ba, Segunda-feira, 22 de Janeiro de 2024.



Fabio de Mello Lopes

Engenheiro Agrimensor

CREA:72566/D BA

ART: BA20230479011

Memorial Descritivo

Quadra 83 A	Lote 61	Área Total: 73,17 metros ²	Perímetro: 35,70 metros
Beneficiário: Município de Santo Amaro			Município: Santo Amaro BA

O Lote de terreno sob nº 61, localizado no Bairro Candolândia, na quadra formada pela **Travessa L, Caminho R, Caminho U, Rua O, Rua G, Caminho X e Rua L** localizado na esquina da Rua L, de formato irregular, abrangendo uma área de **73,17** (setenta e três metros quadrados e dezessete décimos quadrados) e um perímetro de 35,70 m.

Para quem da Rua L olha para o lote 61 inicia-se a descrição no vértice **1** na coordenada (EX: **531.893,4544** NY: **8.613.074,9640**), no azimute de **264°27'13"** com uma distância de **6,54 m** de frente até o vértice **2** de coordenada (EX: **531.886,9463** NY: **8.613.074,3320**), confrontando com **Rua L**, daí deflete à direita no azimute de **356°13'54"** com uma distância de **8,41 m** do lado esquerdo até o vértice **3** de coordenada (EX: **531.886,3939** NY: **8.613.082,7193**), confrontando com **Lote 60**, daí deflete à direita no azimute de **356°23'54"** com uma distância de **3,00 m** do lado esquerdo até o vértice **4** de coordenada (EX: **531.886,2055** NY: **8.613.085,7117**), confrontando com **Área Remanescente**, daí deflete à direita no azimute de **83°12'01"** com uma distância de **6,22 m** ao fundo até o vértice **5** de coordenada (EX: **531.892,3830** NY: **8.613.086,4483**), confrontando com **Área Remanescente**, daí deflete à direita no azimute de **174°40'12"** com uma distância de **11,53 m** do lado direito até o vértice **1** de coordenada (EX: **531.893,4544** NY: **8.613.074,9640**), confrontando com **Lote 62**.

Descrição Perimétrica

Pontos	Coordenadas X	Coordenadas Y	Azimute	Distância	
001	002	531.886,9463	8.613.074,3320	264°27'13"	6,539 m
002	003	531.886,3939	8.613.082,7193	356°13'54"	8,405 m
003	004	531.886,2055	8.613.085,7117	356°23'54"	2,998 m
004	005	531.892,3830	8.613.086,4483	83°12'01"	6,221 m
005	001	531.893,4544	8.613.074,9640	174°40'12"	11,534 m

Santo Amaro - Ba, Segunda-feira, 22 de Janeiro de 2024.



Fabio de Mello Lopes

Engenheiro Agrimensor

CREA:72566/D BA

ART: BA20230479011

Memorial Descritivo

Quadra 83 A	Lote 62	Área Total: 84,52 metros ²	Perímetro: 39,00 metros
Beneficiário: Município de Santo Amaro			Município: Santo Amaro BA

O Lote de terreno sob nº 62, localizado no Bairro Candolândia, na quadra formada pela **Travessa L, Caminho R, Caminho U, Rua O, Rua G, Caminho X e Rua L** localizado na esquina da Rua L, de formato irregular, abrangendo uma área de **84,52** (oitenta e quatro metros quadrados e cinquenta e dois decímetros quadrados) e um perímetro de **39,00 m**.

Para quem da Rua L olha para o lote 62 inicia-se a descrição no vértice **1** na coordenada (EX: **531.899,4142** NY: **8.613.075,5332**), no azimute de **264°32'40"** com uma distância de **5,99 m** de frente até o vértice **2** de coordenada (EX: **531.893,4544** NY: **8.613.074,9640**), confrontando com **Rua L**, daí deflete à direita no azimute de **354°40'12"** com uma distância de **11,53 m** do lado esquerdo até o vértice **3** de coordenada (EX: **531.892,3830** NY: **8.613.086,4483**), confrontando com **Lote 61**, daí deflete à esquerda no azimute de **353°43'44"** com uma distância de **1,53 m** do lado esquerdo até o vértice **4** de coordenada (EX: **531.892,2156** NY: **8.613.087,9718**), confrontando com **Área Remanescente**, daí deflete à direita no azimute de **86°45'37"** com uma distância de **7,11 m** ao fundo até o vértice **5** de coordenada (EX: **531.899,3137** NY: **8.613.088,3735**), confrontando com **Área Remanescente**, daí deflete à direita no azimute de **179°34'49"** com uma distância de **11,65 m** do lado direito até o vértice **6** de coordenada (EX: **531.899,3991** NY: **8.613.076,7208**), confrontando com **Lote 63**, daí deflete à esquerda no azimute de **179°16'18"** com uma distância de **1,19 m** do lado direito até o vértice **1** de coordenada (EX: **531.899,4142** NY: **8.613.075,5332**), confrontando com **Rua L**.

Descrição Perimétrica

Pontos	Coordenadas X	Coordenadas Y	Azimute	Distância	
001	002	531.893,4544	8.613.074,9640	264°32'40"	5,987 m
002	003	531.892,3830	8.613.086,4483	354°40'12"	11,534 m
003	004	531.892,2156	8.613.087,9718	353°43'44"	1,533 m
004	005	531.899,3137	8.613.088,3735	86°45'37"	7,110 m
005	006	531.899,3991	8.613.076,7208	179°34'49"	11,653 m
006	001	531.899,4142	8.613.075,5332	179°16'18"	1,188 m

Santo Amaro - Ba, Segunda-feira, 22 de Janeiro de 2024.



Fabio de Mello Lopes

Engenheiro Agrimensor

CREA:72566/D BA

ART: BA20230479011

Memorial Descritivo

Quadra 83 A	Lote 63	Área Total: 153,58 metros ²	Perímetro: 53,21 metros
Beneficiário: Município de Santo Amaro			Município: Santo Amaro BA

O Lote de terreno sob nº 63, localizado no Bairro Candolândia, na quadra formada pela **Travessa L, Caminho R, Caminho U, Rua O, Rua G, Caminho X e Rua L** localizado na esquina da Rua L, de formato irregular, abrangendo uma área de **153,58** (cento e cinquenta e três metros quadrados e cinquenta e oito décimos quadrados) e um perímetro de **53,21 m**.

Para quem da Rua L olha para o lote 63 inicia-se a descrição no vértice **1** na coordenada (EX: **531.908,4543** NY: **8.613.077,3914**), no azimute de **265°45'51"** com uma distância de **9,08 m** de frente até o vértice **2** de coordenada (EX: **531.899,3991** NY: **8.613.076,7208**), confrontando com **Rua L**, daí deflete à direita no azimute de **359°34'49"** com uma distância de **11,65 m** do lado esquerdo até o vértice **3** de coordenada (EX: **531.899,3137** NY: **8.613.088,3735**), confrontando com **Lote 62**, daí deflete à direita no azimute de **2°44'22"** com uma distância de **7,01 m** do lado esquerdo até o vértice **4** de coordenada (EX: **531.899,6485** NY: **8.613.095,3713**), confrontando com **Área Remanescente**, daí deflete à direita no azimute de **90°15'25"** com uma distância de **7,47 m** ao fundo até o vértice **5** de coordenada (EX: **531.907,1150** NY: **8.613.095,3378**), confrontando com **Área Remanescente**, daí deflete à direita no azimute de **175°43'55"** com uma distância de **18,00 m** do lado direito até o vértice **1** de coordenada (EX: **531.908,4543** NY: **8.613.077,3914**), confrontando com **Lote 64**.

Descrição Perimétrica

Pontos	Coordenadas X	Coordenadas Y	Azimute	Distância	
001	002	531.899,3991	8.613.076,7208	265°45'53"	9,080 m
002	003	531.899,3137	8.613.088,3735	359°34'48"	11,653 m
003	004	531.899,6485	8.613.095,3713	2°44'21"	7,006 m
004	005	531.907,1150	8.613.095,3378	90°15'25"	7,467 m
005	001	531.908,4543	8.613.077,3914	175°43'55"	17,996 m

Santo Amaro - Ba, Segunda-feira, 22 de Janeiro de 2024.



Fabio de Mello Lopes

Engenheiro Agrimensor

CREA:72566/D BA

ART: BA20230479011

Memorial Descritivo

Quadra 83 A	Lote 64	Área Total: 183,53 metros ²	Perímetro: 67,04 metros
Beneficiário: Município de Santo Amaro			Município: Santo Amaro BA

O Lote de terreno sob nº 64, localizado no Bairro Candolândia, na quadra formada pela **Travessa L, Caminho R, Caminho U, Rua O, Rua G, Caminho X e Rua L** localizado na esquina da Rua L (Trv. João Mello, de formato irregular, abrangendo uma área de **183,53** (cento e oitenta e três metros quadrados e cinquenta e três decímetros quadrados) e um perímetro de **67,04 m**.

Para quem da Rua L olha para o lote 64 inicia-se a descrição no vértice **1** na coordenada (EX: **531.915,1172** NY: **8.613.077,9941**), no azimute de **264°49'54"** com uma distância de **6,69 m** de frente até o vértice **2** de coordenada (EX: **531.908,4543** NY: **8.613.077,3914**), confrontando com **Rua L**, daí deflete à direita no azimute de **355°43'55"** com uma distância de **18,00 m** do lado esquerdo até o vértice **3** de coordenada (EX: **531.907,1150** NY: **8.613.095,3378**), confrontando com **Lote 63**, daí deflete à direita no azimute de **356°05'05"** com uma distância de **8,83 m** do lado esquerdo até o vértice **4** de coordenada (EX: **531.906,5123** NY: **8.613.104,1435**), confrontando com **Área Remanescente**, daí deflete à direita no azimute de **89°44'14"** com uma distância de **7,30 m** ao fundo até o vértice **5** de coordenada (EX: **531.913,8114** NY: **8.613.104,1770**), confrontando com **Área Remanescente**, daí deflete à direita no azimute de **178°11'35"** com uma distância de **9,36 m** do lado direito até o vértice **6** de coordenada (EX: **531.914,1065** NY: **8.613.094,8237**), confrontando com **Área Remanescente**, daí deflete à esquerda no azimute de **176°33'47"** com uma distância de **16,86 m** do lado direito até o vértice **1** de coordenada (EX: **531.915,1172** NY: **8.613.077,9941**), confrontando com **Lote 65**.

Descrição Perimétrica

Pontos	Coordenadas X	Coordenadas Y	Azimute	Distância	
001	002	531.908,4543	8.613.077,3914	264°49'54"	6,690 m
002	003	531.907,1150	8.613.095,3378	355°43'55"	17,996 m
003	004	531.906,5123	8.613.104,1435	356°05'05"	8,826 m
004	005	531.913,8114	8.613.104,1770	89°44'14"	7,299 m
005	006	531.914,1065	8.613.094,8237	178°11'35"	9,358 m
006	001	531.915,1172	8.613.077,9941	176°33'47"	16,860 m

Santo Amaro - Ba, Segunda-feira, 22 de Janeiro de 2024.



Fabio de Mello Lopes

Engenheiro Agrimensor

CREA:72566/D BA

ART: BA20230479011

Memorial Descritivo

Quadra 83 A	Lote 65	Área Total: 107,90 metros ²	Perímetro: 46,65 metros
Beneficiário: Município de Santo Amaro			Município: Santo Amaro BA

O Lote de terreno sob nº 65, localizado no Bairro Candolândia, na quadra formada pela **Travessa L, Caminho R, Caminho U, Rua O, Rua G, Caminho X e Rua L** distante 5,36 m da esquina da Rua L, de formato irregular, abrangendo uma área de **107,90** (cento e sete metros quadrados e noventa décimos quadrados) e um perímetro de **46,65 m**.

Para quem da Rua L olha para o lote 65 inicia-se a descrição no vértice **1** na coordenada (EX: **531.921,3448** NY: **8.613.078,3289**), no azimute de **266°55'21"** com uma distância de **6,24 m** de frente até o vértice **2** de coordenada (EX: **531.915,1172** NY: **8.613.077,9941**), confrontando com **Rua L**, daí deflete à direita no azimute de **356°33'47"** com uma distância de **16,86 m** do lado esquerdo até o vértice **3** de coordenada (EX: **531.914,1065** NY: **8.613.094,8237**), confrontando com **Lote 64**, daí deflete à direita no azimute de **85°09'42"** com uma distância de **6,49 m** ao fundo até o vértice **4** de coordenada (EX: **531.920,5748** NY: **8.613.095,3713**), confrontando com **Área Remanescente**, daí deflete à direita no azimute de **177°24'46"** com uma distância de **17,06 m** do lado direito até o vértice **1** de coordenada (EX: **531.921,3448** NY: **8.613.078,3289**), confrontando com **Lote 66**.

Descrição Perimétrica

Pontos	Coordenadas X	Coordenadas Y	Azimute	Distância
001 002	531.915,1172	8.613.077,9941	266°55'21"	6,237 m
002 003	531.914,1065	8.613.094,8237	356°33'47"	16,860 m
003 004	531.920,5748	8.613.095,3713	85°09'42"	6,491 m
004 001	531.921,3448	8.613.078,3289	177°24'46"	17,060 m

Santo Amaro - Ba, Segunda-feira, 22 de Janeiro de 2024.



Fabio de Mello Lopes

Engenheiro Agrimensor

CREA:72566/D BA

ART: BA20230479011

Memorial Descritivo

Quadra 83 A	Lote 66	Área Total: 87,10 metros ²	Perímetro: 44,48 metros
Beneficiário: Município de Santo Amaro			Município: Santo Amaro BA

O Lote de terreno sob nº 66, localizado no Bairro Candolândia, na quadra formada pela **Travessa L, Caminho R, Caminho U, Rua O, Rua G, Caminho X e Rua L** localizado na esquina da Rua L, de formato irregular, abrangendo uma área de **87,10** (oitenta e sete metros quadrados e dez décimos quadrados) e um perímetro de **44,48 m**.

Para quem da Rua L olha para o lote 66 inicia-se a descrição no vértice **1** na coordenada (EX: **531.926,7020** NY: **8.613.078,4629**), no azimute de **268°34'05"** com uma distância de **5,36 m** de frente até o vértice **2** de coordenada (EX: **531.921,3448** NY: **8.613.078,3289**), confrontando com **Rua L**, daí deflete à direita no azimute de **357°24'46"** com uma distância de **17,06 m** do lado esquerdo até o vértice **3** de coordenada (EX: **531.920,5748** NY: **8.613.095,3713**), confrontando com **Lote 65**, daí deflete à direita no azimute de **86°23'56"** com uma distância de **4,80 m** ao fundo até o vértice **4** de coordenada (EX: **531.925,3627** NY: **8.613.095,6726**), confrontando com **Área Remanescente**, daí deflete à direita no azimute de **175°33'01"** com uma distância de **3,33 m** do lado direito até o vértice **5** de coordenada (EX: **531.925,6209** NY: **8.613.092,3545**), confrontando com **Área Remanescente**, daí deflete à esquerda no azimute de **175°33'01"** com uma distância de **13,93 m** do lado direito até o vértice **1** de coordenada (EX: **531.926,7020** NY: **8.613.078,4629**), confrontando com **Lote 67**.

Descrição Perimétrica

Pontos	Coordenadas X	Coordenadas Y	Azimute	Distância	
001	002	531.921,3448	8.613.078,3289	268°34'05"	5,359 m
002	003	531.920,5748	8.613.095,3713	357°24'46"	17,060 m
003	004	531.925,3627	8.613.095,6726	86°23'56"	4,797 m
004	005	531.925,6209	8.613.092,3545	175°33'01"	3,328 m
005	001	531.926,7020	8.613.078,4629	175°33'01"	13,934 m

Santo Amaro - Ba, Segunda-feira, 22 de Janeiro de 2024.



Fabio de Mello Lopes

Engenheiro Agrimensor

CREA:72566/D BA

ART: BA20230479011

Memorial Descritivo

Quadra 83 A	Lote 67	Área Total: 76,56 metros ²	Perímetro: 38,88 metros
Beneficiário: Município de Santo Amaro			Município: Santo Amaro BA

O Lote de terreno sob nº 67, localizado no Bairro Candolândia, na quadra formada pela **Travessa L, Caminho R, Caminho U, Rua O, Rua G, Caminho X e Rua L** na esquina da Rua L, de formato irregular, abrangendo uma área de **76,56** (setenta e seis metros quadrados e cinquenta e seis décimos quadrados) e um perímetro de **38,88 m**.

Para quem da Rua L olha para o lote 67 inicia-se a descrição no vértice **1** na coordenada (EX: **531.932,0926** NY: **8.613.078,5633**), no azimute de **268°55'56"** com uma distância de **5,39 m** de frente até o vértice **2** de coordenada (EX: **531.926,7020** NY: **8.613.078,4629**), confrontando com **Rua L**, daí deflete à direita no azimute de **355°33'01"** com uma distância de **13,93 m** do lado esquerdo até o vértice **3** de coordenada (EX: **531.925,6209** NY: **8.613.092,3545**), confrontando com **Lote 66**, daí deflete à direita no azimute de **88°35'46"** com uma distância de **5,60 m** ao fundo até o vértice **4** de coordenada (EX: **531.931,2220** NY: **8.613.092,4918**), confrontando com **Área Remanescente**, daí deflete à direita no azimute de **176°25'25"** com uma distância de **13,96 m** do lado direito até o vértice **1** de coordenada (EX: **531.932,0926** NY: **8.613.078,5633**), confrontando com **Lote 68**.

Descrição Perimétrica

Pontos	Coordenadas X	Coordenadas Y	Azimute	Distância
001 002	531.926,7020	8.613.078,4629	268°55'56"	5,392 m
002 003	531.925,6209	8.613.092,3545	355°33'01"	13,934 m
003 004	531.931,2220	8.613.092,4918	88°35'46"	5,603 m
004 001	531.932,0926	8.613.078,5633	176°25'25"	13,956 m

Santo Amaro - Ba, Segunda-feira, 22 de Janeiro de 2024.



Fabio de Mello Lopes

Engenheiro Agrimensor

CREA:72566/D BA

ART: BA20230479011

Memorial Descritivo

Quadra 83 A	Lote 68	Área Total: 36,83 metros ²	Perímetro: 62,88 metros
Beneficiário: Município de Santo Amaro			Município: Santo Amaro BA

O Lote de terreno sob nº 68, localizado no Bairro Candolândia, na quadra formada pela **Travessa L, Caminho R, Caminho U, Rua O, Rua G, Caminho X e Rua L** distante 5,39 m da esquina da Rua L, de formato irregular, abrangendo uma área de **62,88** (sessenta e dois metros quadrados e oitenta e oito décimos quadrados) e um perímetro de **36,83 m**.

Para quem da Rua L olha para o lote 68 inicia-se a descrição no vértice **1** na coordenada (EX: **531.936,8470** NY: **8.613.078,8981**), no azimute de **265°58'19"** com uma distância de **4,77 m** de frente até o vértice **2** de coordenada (EX: **531.932,0926** NY: **8.613.078,5633**), confrontando com **Rua L**, daí deflete à direita no azimute de **356°25'25"** com uma distância de **13,96 m** do lado esquerdo até o vértice **3** de coordenada (EX: **531.931,2220** NY: **8.613.092,4918**), confrontando com **Lote 67**, daí deflete à direita no azimute de **88°02'29"** com uma distância de **4,30 m** ao fundo até o vértice **4** de coordenada (EX: **531.935,5194** NY: **8.613.092,6388**), confrontando com **Área Remanescente**, daí deflete à direita no azimute de **174°28'53"** com uma distância de **13,80 m** do lado direito até o vértice **1** de coordenada (EX: **531.936,8470** NY: **8.613.078,8981**), confrontando com **Lote 69**.

Descrição Perimétrica

Pontos	Coordenadas X	Coordenadas Y	Azimute	Distância
001 002	531.932,0926	8.613.078,5633	265°58'19"	4,766 m
002 003	531.931,2220	8.613.092,4918	356°25'25"	13,956 m
003 004	531.935,5194	8.613.092,6388	88°02'29"	4,300 m
004 001	531.936,8470	8.613.078,8981	174°28'53"	13,805 m

Santo Amaro - Ba, Segunda-feira, 22 de Janeiro de 2024.



Fabio de Mello Lopes

Engenheiro Agrimensor

CREA:72566/D BA

ART: BA20230479011

Memorial Descritivo

Quadra 83 A	Lote 69	Área Total: 73,44 metros ²	Perímetro: 38,20 metros
Beneficiário: Município de Santo Amaro			Município: Santo Amaro BA

O Lote de terreno sob nº 69, localizado no Bairro Candolândia, na quadra formada pela **Travessa L, Caminho R, Caminho U, Rua O, Rua G, Caminho X e Rua L** distante 4,58 m da esquina da Rua L, de formato irregular, abrangendo uma área de **73,44** (setenta e três metros quadrados e quarenta e quatro décimos quadrados) e um perímetro de **38,20 m**.

Para quem da Rua L olha para o lote 69 inicia-se a descrição no vértice **1** na coordenada (EX: **531.942,2125** NY: **8.613.079,1744**), no azimute de **267°03'11"** com uma distância de **5,37 m** de frente até o vértice **2** de coordenada (EX: **531.936,8470** NY: **8.613.078,8981**), confrontando com **Rua L**, daí deflete à direita no azimute de **354°28'53"** com uma distância de **13,80 m** do lado esquerdo até o vértice **3** de coordenada (EX: **531.935,5194** NY: **8.613.092,6388**), confrontando com **Lote 68**, daí deflete à direita no azimute de **88°13'41"** com uma distância de **5,33 m** ao fundo até o vértice **4** de coordenada (EX: **531.940,8431** NY: **8.613.092,8035**), confrontando com **Área Remanescente**, daí deflete à direita no azimute de **174°15'44"** com uma distância de **13,70 m** do lado direito até o vértice **1** de coordenada (EX: **531.942,2125** NY: **8.613.079,1744**), confrontando com **Lote 70**.

Descrição Perimétrica

Pontos	Coordenadas X	Coordenadas Y	Azimute	Distância
001 002	531.936,8470	8.613.078,8981	267°03'11"	5,373 m
002 003	531.935,5194	8.613.092,6388	354°28'53"	13,805 m
003 004	531.940,8431	8.613.092,8035	88°13'41"	5,326 m
004 001	531.942,2125	8.613.079,1744	174°15'44"	13,698 m

Santo Amaro - Ba, Segunda-feira, 22 de Janeiro de 2024.



Fabio de Mello Lopes

Engenheiro Agrimensor

CREA:72566/D BA

ART: BA20230479011

Memorial Descritivo

Quadra 83 A	Lote 70	Área Total: 73,44 metros ²	Perímetro: 64,29 metros
Beneficiário: Município de Santo Amaro			Município: Santo Amaro BA

O Lote de terreno sob nº 70, localizado no Bairro Candolândia, na quadra formada pela **Travessa L, Caminho R, Caminho U, Rua O, Rua G, Caminho X e Rua L** localizado na esquina da Rua L com a Rua L, de formato irregular, abrangendo uma área de **64,29** (sessenta e quatro metros quadrados e vinte e nove decímetros quadrados) e um perímetro de **36,65 m**.

Para quem da Rua L olha para o lote 70 inicia-se a descrição no vértice **1** na coordenada (EX: **531.946,7828** NY: **8.613.079,4590**), no azimute de **266°26'12"** com uma distância de **4,58 m** de frente até o vértice **2** de coordenada (EX: **531.942,2125** NY: **8.613.079,1744**), confrontando com **Rua L**, daí deflete à direita no azimute de **354°15'44"** com uma distância de **13,70 m** do lado esquerdo até o vértice **3** de coordenada (EX: **531.940,8431** NY: **8.613.092,8035**), confrontando com **Lote 69**, daí deflete à direita no azimute de **89°02'41"** com uma distância de **4,90 m** ao fundo até o vértice **4** de coordenada (EX: **531.945,7448** NY: **8.613.092,8852**), confrontando com **Área Remanescente**, daí deflete à direita no azimute de **175°34'46"** com uma distância de **11,81 m** do lado direito até o vértice **5** de coordenada (EX: **531.946,6550** NY: **8.613.081,1116**), confrontando com **Lote 71**, daí deflete à esquerda no azimute de **175°34'45"** com uma distância de **1,66 m** do lado direito até o vértice **1** de coordenada (EX: **531.946,7828** NY: **8.613.079,4590**), confrontando com **Rua L**.

Descrição Perimétrica

Pontos	Coordenadas X	Coordenadas Y	Azimute	Distância
001 002	531.942,2125	8.613.079,1744	266°26'12"	4,579 m
002 003	531.940,8431	8.613.092,8035	354°15'44"	13,698 m
003 004	531.945,7448	8.613.092,8852	89°02'41"	4,902 m
004 005	531.946,6550	8.613.081,1116	175°34'46"	11,809 m
005 001	531.946,7828	8.613.079,4590	175°34'45"	1,658 m

Santo Amaro - Ba, Segunda-feira, 22 de Janeiro de 2024.



Fabio de Mello Lopes

Engenheiro Agrimensor

CREA:72566/D BA

ART: BA20230479011

Memorial Descritivo

Quadra 83 A	Lote 71	Área Total: 115,72 metros ²	Perímetro: 44,19 metros
Beneficiário: Município de Santo Amaro			Município: Santo Amaro BA

O Lote de terreno sob nº 71, localizado no Bairro Candolândia, na quadra formada pela **Travessa L, Caminho R, Caminho U, Rua O, Rua G, Caminho X e Rua L** localizado na esquina da Rua L, de formato irregular, abrangendo uma área de **115,72** (cento e quinze metros quadrados e setenta e dois decímetros quadrados) e um perímetro de **44,19** m.

Para quem da Rua L olha para o lote 71 inicia-se a descrição no vértice **1** na coordenada (EX: **531.954,7850** NY: **8.613.081,4679**), no azimute de **267°29'27"** com uma distância de **8,14 m** de frente até o vértice **2** de coordenada (EX: **531.946,6550** NY: **8.613.081,1116**), confrontando com **Rua L**, daí deflete à direita no azimute de **355°34'46"** com uma distância de **11,81 m** do lado esquerdo até o vértice **3** de coordenada (EX: **531.945,7448** NY: **8.613.092,8852**), confrontando com **Lote 70**, daí deflete à direita no azimute de **357°26'35"** com uma distância de **1,88 m** do lado esquerdo até o vértice **4** de coordenada (EX: **531.945,6611** NY: **8.613.094,7602**), confrontando com **Área Remanescente**, daí deflete à direita no azimute de **88°28'42"** com uma distância de **8,83 m** ao fundo até o vértice **5** de coordenada (EX: **531.954,4836** NY: **8.613.094,9946**), confrontando com **Área Remanescente**, daí deflete à direita no azimute de **178°43'26"** com uma distância de **13,53 m** do lado direito até o vértice **1** de coordenada (EX: **531.954,7850** NY: **8.613.081,4679**), confrontando com **Lote 72**.

Descrição Perimétrica

Pontos	Coordenadas X	Coordenadas Y	Azimute	Distância
001 002	531.946,6550	8.613.081,1116	267°29'27"	8,138 m
002 003	531.945,7448	8.613.092,8852	355°34'46"	11,809 m
003 004	531.945,6611	8.613.094,7602	357°26'35"	1,877 m
004 005	531.954,4836	8.613.094,9946	88°28'42"	8,826 m
005 001	531.954,7850	8.613.081,4679	178°43'26"	13,530 m

Santo Amaro - Ba, Segunda-feira, 22 de Janeiro de 2024.



Fabio de Mello Lopes

Engenheiro Agrimensor

CREA:72566/D BA

ART: BA20230479011

Memorial Descritivo

Quadra 83 A	Lote 72	Área Total: 77,65 metros ²	Perímetro: 40,66 metros
Beneficiário: Município de Santo Amaro			Município: Santo Amaro BA

O Lote de terreno sob nº 72, localizado no Bairro Candolândia, na quadra formada pela **Travessa L, Caminho R, Caminho U, Rua O, Rua G, Caminho X e Rua L** localizado na esquina da Rua L, de formato irregular, abrangendo uma área de **77,65** (setenta e sete metros quadrados e sessenta e cinco décimos quadrados) e um perímetro de **40,66 m**.

Para quem da Rua L olha para o lote 72 inicia-se a descrição no vértice **1** na coordenada (EX: **531.960,0249** NY: **8.613.079,9361**), no azimute de **267°13'31"** com uma distância de **5,19 m** de frente até o vértice **2** de coordenada (EX: **531.954,8436** NY: **8.613.079,6850**), confrontando com **Rua L**, daí deflete à direita no azimute de **358°07'02"** com uma distância de **1,78 m** do lado esquerdo até o vértice **3** de coordenada (EX: **531.954,7850** NY: **8.613.081,4679**), confrontando com **Rua L**, daí deflete à direita no azimute de **358°43'26"** com uma distância de **13,53 m** do lado esquerdo até o vértice **4** de coordenada (EX: **531.954,4836** NY: **8.613.094,9946**), confrontando com **Lote 71**, daí deflete à direita no azimute de **88°46'22"** com uma distância de **4,98 m** ao fundo até o vértice **5** de coordenada (EX: **531.959,4669** NY: **8.613.095,1013**), confrontando com **Área Remanescente**, daí deflete à direita no azimute de **177°53'34"** com uma distância de **15,18 m** do lado direito até o vértice **1** de coordenada (EX: **531.960,0249** NY: **8.613.079,9361**), confrontando com **Lote 73**.

Descrição Perimétrica

Pontos	Coordenadas X	Coordenadas Y	Azimute	Distância	
001	002	531.954,8436	8.613.079,6850	267°13'31"	5,187 m
002	003	531.954,7850	8.613.081,4679	358°07'02"	1,784 m
003	004	531.954,4836	8.613.094,9946	358°43'26"	13,530 m
004	005	531.959,4669	8.613.095,1013	88°46'22"	4,984 m
005	001	531.960,0249	8.613.079,9361	177°53'34"	15,176 m

Santo Amaro - Ba, Segunda-feira, 22 de Janeiro de 2024.



Fábio de Mello Lopes

Engenheiro Agrimensor

CREA:72566/D BA

ART: BA20230479011

Memorial Descritivo

Quadra 83 A	Lote 73	Área Total: 96,51 metros ²	Perímetro: 42,93 metros
Beneficiário: Município de Santo Amaro			Município: Santo Amaro BA

O Lote de terreno sob nº 73, localizado no Bairro Candolândia, na quadra formada pela **Travessa L, Caminho R, Caminho U, Rua O, Rua G, Caminho X e Rua L** distante 5,19 m da esquina da Rua L, de formato irregular, abrangendo uma área de **96,51** (noventa e seis metros quadrados e cinquenta e um décimos quadrados) e um perímetro de **42,93 m**.

Para quem da Rua L olha para o lote 73 inicia-se a descrição no vértice **1** na coordenada (EX: **531.966,7388** NY: **8.613.080,5464**), no azimute de **264°48'20"** com uma distância de **6,74 m** de frente até o vértice **2** de coordenada (EX: **531.960,0249** NY: **8.613.079,9361**), confrontando com **Rua L**, daí deflete à direita no azimute de **357°53'34"** com uma distância de **15,18 m** do lado esquerdo até o vértice **3** de coordenada (EX: **531.959,4669** NY: **8.613.095,1013**), confrontando com **Lote 72**, daí deflete à direita no azimute de **87°00'31"** com uma distância de **6,09 m** ao fundo até o vértice **4** de coordenada (EX: **531.965,5513** NY: **8.613.095,4193**), confrontando com **Área Remanescente**, daí deflete à direita no azimute de **175°26'05"** com uma distância de **14,92 m** do lado direito até o vértice **1** de coordenada (EX: **531.966,7388** NY: **8.613.080,5464**), confrontando com **Lote 74**.

Descrição Perimétrica

Pontos	Coordenadas X	Coordenadas Y	Azimute	Distância
001 002	531.960,0249	8.613.079,9361	264°48'20"	6,742 m
002 003	531.959,4669	8.613.095,1013	357°53'34"	15,176 m
003 004	531.965,5513	8.613.095,4193	87°00'31"	6,093 m
004 001	531.966,7388	8.613.080,5464	175°26'05"	14,920 m

Santo Amaro - Ba, Segunda-feira, 22 de Janeiro de 2024.


Fabio de Mello Lopes

Engenheiro Agrimensor
CREA:72566/D BA
ART: BA20230479011

Memorial Descritivo

Quadra 83 A	Lote 74	Área Total: 92,48 metros ²	Perímetro: 42,10 metros
Beneficiário: Município de Santo Amaro			Município: Santo Amaro BA

O Lote de terreno sob nº 74, localizado no Bairro Candolândia, na quadra formada pela **Travessa L, Caminho R, Caminho U, Rua O, Rua G, Caminho X e Rua L** localizado na esquina da Rua L, de formato irregular, abrangendo uma área de **92,48** (noventa e dois metros quadrados e quarenta e oito décimos quadrados) e um perímetro de **42,10 m**.

Para quem da Rua L olha para o lote 74 inicia-se a descrição no vértice **1** na coordenada (EX: **531.973,0159** NY: **8.613.081,0745**), no azimute de **265°11'29"** com uma distância de **6,30 m** de frente até o vértice **2** de coordenada (EX: **531.966,7388** NY: **8.613.080,5464**), confrontando com **Rua L**, daí deflete à direita no azimute de **355°26'05"** com uma distância de **14,92 m** do lado esquerdo até o vértice **3** de coordenada (EX: **531.965,5513** NY: **8.613.095,4193**), confrontando com **Lote 73**, daí deflete à direita no azimute de **87°20'54"** com uma distância de **6,20 m** ao fundo até o vértice **4** de coordenada (EX: **531.971,7436** NY: **8.613.095,7061**), confrontando com **Área Remanescente**, daí deflete à direita no azimute de **175°01'49"** com uma distância de **13,79 m** do lado direito até o vértice **5** de coordenada (EX: **531.972,9386** NY: **8.613.081,9634**), confrontando com **Lote 75**, daí deflete à esquerda no azimute de **175°01'44"** com uma distância de **0,89 m** do lado direito até o vértice **1** de coordenada (EX: **531.973,0159** NY: **8.613.081,0745**), confrontando com **Rua L**.

Descrição Perimétrica

Pontos	Coordenadas X	Coordenadas Y	Azimute	Distância	
001	002	531.966,7388	8.613.080,5464	265°11'29"	6,299 m
002	003	531.965,5513	8.613.095,4193	355°26'05"	14,920 m
003	004	531.971,7436	8.613.095,7061	87°20'54"	6,199 m
004	005	531.972,9386	8.613.081,9634	175°01'49"	13,795 m
005	001	531.973,0159	8.613.081,0745	175°01'44"	0,892 m

Santo Amaro - Ba, Segunda-feira, 22 de Janeiro de 2024.



Fabio de Mello Lopes

Engenheiro Agrimensor

CREA:72566/D BA

ART: BA20230479011

Memorial Descritivo

Quadra 83 A	Lote 75	Área Total: 92,20 metros ²	Perímetro: 45,70 metros
Beneficiário: Município de Santo Amaro			Município: Santo Amaro BA

O Lote de terreno sob nº 75, localizado no Bairro Candolândia, na quadra formada pela **Travessa L, Caminho R, Caminho U, Rua O, Rua G, Caminho X e Rua L** localizado na esquina da Rua L, de formato irregular, abrangendo uma área de **92,20** (noventa e dois metros quadrados e vinte décimos quadrados) e um perímetro de **45,70 m**.

Para quem da Rua L olha para o lote 75 inicia-se a descrição no vértice **1** na coordenada (EX: **531.978,2056** NY: **8.613.082,4305**), no azimute de **264°55'55"** com uma distância de **5,29 m** de frente até o vértice **2** de coordenada (EX: **531.972,9386** NY: **8.613.081,9634**), confrontando com **Rua L**, daí deflete à direita no azimute de **355°01'49"** com uma distância de **13,79 m** do lado esquerdo até o vértice **3** de coordenada (EX: **531.971,7436** NY: **8.613.095,7061**), confrontando com **Lote 74**, daí deflete à direita no azimute de **355°08'07"** com uma distância de **3,95 m** do lado esquerdo até o vértice **4** de coordenada (EX: **531.971,4087** NY: **8.613.099,6402**), confrontando com **Área Remanescente**, daí deflete à direita no azimute de **87°43'54"** com uma distância de **5,18 m** ao fundo até o vértice **5** de coordenada (EX: **531.976,5859** NY: **8.613.099,8453**), confrontando com **Área Remanescente**, daí deflete à direita no azimute de **174°41'11"** com uma distância de **17,49 m** do lado direito até o vértice **1** de coordenada (EX: **531.978,2056** NY: **8.613.082,4305**), confrontando com **Lote 76**.

Descrição Perimétrica

Pontos	Coordenadas X	Coordenadas Y	Azimute	Distância	
001	002	531.972,9386	8.613.081,9634	264°55'55"	5,288 m
002	003	531.971,7436	8.613.095,7061	355°01'49"	13,795 m
003	004	531.971,4087	8.613.099,6402	355°08'07"	3,948 m
004	005	531.976,5859	8.613.099,8453	87°43'54"	5,181 m
005	001	531.978,2056	8.613.082,4305	174°41'11"	17,490 m

Santo Amaro - Ba, Segunda-feira, 22 de Janeiro de 2024.



Fabio de Mello Lopes

Engenheiro Agrimensor

CREA:72566/D BA

ART: BA20230479011

Memorial Descritivo

Quadra 83 A	Lote 76	Área Total: 93,40 metros ²	Perímetro: 45,18 metros
Beneficiário: Município de Santo Amaro			Município: Santo Amaro BA

O Lote de terreno sob nº 76, localizado no Bairro Candolândia, na quadra formada pela **Travessa L, Caminho R, Caminho U, Rua O, Rua G, Caminho X e Rua L** na esquina da Rua L, de formato irregular, abrangendo uma área de **93,40** (noventa e três metros quadrados e quarenta decímetros quadrados) e um perímetro de **45,18 m**.

Para quem da Rua L olha para o lote 76 inicia-se a descrição no vértice **1** na coordenada (EX: **531.983,4078** NY: **8.613.083,0792**), no azimute de **262°53'32"** com uma distância de **5,24 m** de frente até o vértice **2** de coordenada (EX: **531.978,2056** NY: **8.613.082,4305**), confrontando com **Rua L**, daí deflete à direita no azimute de **354°41'11"** com uma distância de **17,49 m** do lado esquerdo até o vértice **3** de coordenada (EX: **531.976,5859** NY: **8.613.099,8453**), confrontando com **Lote 75**, daí deflete à direita no azimute de **90°25'16"** com uma distância de **5,69 m** ao fundo até o vértice **4** de coordenada (EX: **531.982,2778** NY: **8.613.099,8034**), confrontando com **Área Remanescente**, daí deflete à direita no azimute de **176°08'04"** com uma distância de **16,76 m** do lado direito até o vértice **1** de coordenada (EX: **531.983,4078** NY: **8.613.083,0792**), confrontando com **Lote 77**.

Descrição Perimétrica

Pontos	Coordenadas X	Coordenadas Y	Azimute	Distância
001 002	8.613.082,4305	531.978,2056	262°53'32"	5,243 m
002 003	8.613.099,8453	531.976,5859	354°41'11"	17,490 m
003 004	8.613.099,8034	531.982,2778	90°25'16"	5,692 m
004 005	8.613.083,0792	531.983,4078	176°08'04"	16,762 m

Santo Amaro - Ba, Segunda-feira, 22 de Janeiro de 2024.



Fabio de Mello Lopes

Engenheiro Agrimensor

CREA:72566/D BA

ART: BA20230479011

Memorial Descritivo

Quadra 83 A	Lote 77	Área Total: 247,45 metros ²	Perímetro: 83,37 metros
Beneficiário: Município de Santo Amaro			Município: Santo Amaro BA

O Lote de terreno sob nº 77, localizado no Bairro Candolândia, na quadra formada pela **Travessa L, Caminho R, Caminho U, Rua O, Rua G, Caminho X e Rua L** localizado na esquina da Rua L, de formato irregular, abrangendo uma área de **247,45** (duzentos e quarenta e sete metros quadrados e quarenta e cinco décimos quadrados) e um perímetro de **83,37 m**.

Para quem da Rua L olha para o lote 77 inicia-se a descrição no vértice **1** na coordenada (EX: **531.990,1126** NY: **8.613.083,7321**), no azimute de **264°26'18"** com uma distância de **6,74 m** de frente até o vértice **2** de coordenada (EX: **531.983,4078** NY: **8.613.083,0792**), confrontando com **Rua L**, daí deflete à direita no azimute de **356°08'04"** com uma distância de **16,76 m** do lado esquerdo até o vértice **3** de coordenada (EX: **531.982,2778** NY: **8.613.099,8034**), confrontando com **Lote 76**, daí deflete à direita no azimute de **0°31'40"** com uma distância de **18,57 m** do lado esquerdo até o vértice **4** de coordenada (EX: **531.982,4489** NY: **8.613.118,3765**), confrontando com **Área Remanescente**, daí deflete à direita no azimute de **93°56'05"** com uma distância de **7,14 m** ao fundo até o vértice **5** de coordenada (EX: **531.989,5680** NY: **8.613.117,8868**), confrontando com **Área Remanescente**, daí deflete à direita no azimute de **179°56'40"** com uma distância de **17,83 m** do lado direito até o vértice **6** de coordenada (EX: **531.989,5853** NY: **8.613.100,0545**), confrontando com **Área Remanescente**, daí deflete à esquerda no azimute de **178°08'58"** com uma distância de **16,33 m** do lado direito até o vértice **1** de coordenada (EX: **531.990,1126** NY: **8.613.083,7321**), confrontando com **Lote 78**.

Descrição Perimétrica

Pontos	Coordenadas X	Coordenadas Y	Azimute	Distância	
001	002	531.983,4078	8.613.083,0792	264°26'18"	6,736 m
002	003	531.982,2778	8.613.099,8034	356°08'04"	16,762 m
003	004	531.982,4489	8.613.118,3765	0°31'40"	18,574 m
004	005	531.989,5680	8.613.117,8868	93°56'05"	7,136 m
005	006	531.989,5853	8.613.100,0545	179°56'40"	17,832 m
006	001	531.990,1126	8.613.083,7321	178°08'58"	16,331 m

Santo Amaro - Ba, Segunda-feira, 22 de Janeiro de 2024.


Fabio de Mello Lopes

Engenheiro Agrimensor
CREA: 72566/D BA
ART: BA20230479011

Memorial Descritivo

Quadra 83 A	Lote 78	Área Total: 120,51 metros ²	Perímetro: 47,41 metros
Beneficiário: Município de Santo Amaro			Município: Santo Amaro BA

O Lote de terreno sob nº 78, localizado no Bairro Candolândia, na quadra formada pela **Travessa L, Caminho R, Caminho U, Rua O, Rua G, Caminho X e Rua L** localizado na esquina da Rua L, de formato irregular, abrangendo uma área de **120,51** (cento e vinte metros quadrados e cinquenta e um decímetros quadrados) e um perímetro de **47,41 m**.

Para quem da Rua L olha para o lote 78 inicia-se a descrição no vértice **1** na coordenada (EX: **531.997,7048** NY: **8.613.084,3389**), no azimute de **265°25'49"** com uma distância de **7,62 m** de frente até o vértice **2** de coordenada (EX: **531.990,1126** NY: **8.613.083,7321**), confrontando com **Rua L**, daí deflete à direita no azimute de **358°08'58"** com uma distância de **16,33 m** do lado esquerdo até o vértice **3** de coordenada (EX: **531.989,5853** NY: **8.613.100,0545**), confrontando com **Lote 77**, daí deflete à direita no azimute de **86°26'09"** com uma distância de **7,27 m** ao fundo até o vértice **4** de coordenada (EX: **531.996,8425** NY: **8.613.100,5066**), confrontando com **Área Remanescente**, daí deflete à direita no azimute de **177°19'58"** com uma distância de **8,65 m** do lado direito até o vértice **5** de coordenada (EX: **531.997,2451** NY: **8.613.091,8636**), confrontando com **Área Remanescente**, daí deflete à esquerda no azimute de **176°30'14"** com uma distância de **7,54 m** do lado direito até o vértice **1** de coordenada (EX: **531.997,7048** NY: **8.613.084,3389**), confrontando com **Lote 79**.

Descrição Perimétrica

Pontos	Coordenadas X	Coordenadas Y	Azimute	Distância
001 002	531.990,1126	8.613.083,7321	265°25'49"	7,616 m
002 003	531.989,5853	8.613.100,0545	358°08'58"	16,331 m
003 004	531.996,8425	8.613.100,5066	86°26'09"	7,271 m
004 005	531.997,2451	8.613.091,8636	177°19'58"	8,652 m
005 001	531.997,7048	8.613.084,3389	176°30'14"	7,539 m

Santo Amaro - Ba, Segunda-feira, 22 de Janeiro de 2024.



Fabio de Mello Lopes

Engenheiro Agrimensor

CREA:72566/D BA

ART: BA20230479011

Memorial Descritivo

Quadra 83 A	Lote 79	Área Total: 43,82 metros ²	Perímetro: 27,10 metros
Beneficiário: Município de Santo Amaro			Município: Santo Amaro BA

O Lote de terreno sob nº 79, localizado no Bairro Candolândia, na quadra formada pela **Travessa L, Caminho R, Caminho U, Rua O, Rua G, Caminho X e Rua L** localizado na esquina da Rua L c, de formato irregular, abrangendo uma área de **43,82** (quarenta e três metros quadrados e oitenta e dois décimos quadrados) e um perímetro de **27,10 m**.

Para quem da Rua L olha para o lote 79 inicia-se a descrição no vértice **1** na coordenada (EX: **532.003,3903** NY: **8.613.084,3034**), no azimute de **263°27'50"** com uma distância de **5,68 m** de frente até o vértice **2** de coordenada (EX: **531.997,7465** NY: **8.613.083,6567**), confrontando com **Rua L**, daí deflete à direita no azimute de **356°30'16"** com uma distância de **0,68 m** do lado esquerdo até o vértice **3** de coordenada (EX: **531.997,7048** NY: **8.613.084,3389**), confrontando com **Rua L**, daí deflete à esquerda no azimute de **356°30'14"** com uma distância de **7,54 m** do lado esquerdo até o vértice **4** de coordenada (EX: **531.997,2451** NY: **8.613.091,8636**), confrontando com **Lote 78**, daí deflete à direita no azimute de **83°36'22"** com uma distância de **5,00 m** ao fundo até o vértice **5** de coordenada (EX: **532.002,2163** NY: **8.613.092,4207**), confrontando com **Área Remanescente**, daí deflete à direita no azimute de **171°46'14"** com uma distância de **8,20 m** do lado direito até o vértice **1** de coordenada (EX: **532.003,3903** NY: **8.613.084,3034**), confrontando com **Lote 80**.

Descrição Perimétrica

Pontos	Coordenadas X	Coordenadas Y	Azimute	Distância	
001	002	531.997,7465	8.613.083,6567	263°27'50"	5,681 m
002	003	531.997,7048	8.613.084,3389	356°30'16"	0,683 m
003	004	531.997,2451	8.613.091,8636	356°30'14"	7,539 m
004	005	532.002,2163	8.613.092,4207	83°36'22"	5,002 m
005	001	532.003,3903	8.613.084,3034	171°46'14"	8,202 m

Santo Amaro - Ba, Segunda-feira, 22 de Janeiro de 2024.



Fábio de Mello Lopes

Engenheiro Agrimensor

CREA:72566/D BA

ART: BA20230479011

Memorial Descritivo

Quadra 83 A	Lote 80	Área Total: 117,67 metros ²	Perímetro: 45,78 metros
Beneficiário: Município de Santo Amaro			Município: Santo Amaro BA

O Lote de terreno sob nº 80, localizado no Bairro Candolândia, na quadra formada pela **Travessa L, Caminho R, Caminho U, Rua O, Rua G, Caminho X e Rua L** localizado na esquina da Rua L, de formato irregular, abrangendo uma área de **117,67** (cento e dezessete metros quadrados e sessenta e sete decímetros quadrados) e um perímetro de **45,78 m**.

Para quem da Rua L olha para o lote 80 inicia-se a descrição no vértice **1** na coordenada (EX: **532.007,9857** NY: **8.613.086,9778**), no azimute de **230°30'19"** com uma distância de **2,96 m** de frente até o vértice **2** de coordenada (EX: **532.005,7005** NY: **8.613.085,0944**), confrontando com **Rua L**, daí deflete à direita no azimute de **251°05'57"** com uma distância de **2,44 m** de frente até o vértice **3** de coordenada (EX: **532.003,3903** NY: **8.613.084,3034**), confrontando com **Rua L**, daí deflete à direita no azimute de **351°46'14"** com uma distância de **8,20 m** do lado esquerdo até o vértice **4** de coordenada (EX: **532.002,2163** NY: **8.613.092,4207**), confrontando com **Lote 79**, daí deflete à direita no azimute de **355°13'43"** com uma distância de **8,64 m** do lado esquerdo até o vértice **5** de coordenada (EX: **532.001,4973** NY: **8.613.101,0347**), confrontando com **Área Remanescente**, daí deflete à direita no azimute de **87°02'02"** com uma distância de **8,08 m** ao fundo até o vértice **6** de coordenada (EX: **532.009,5657** NY: **8.613.101,4527**), confrontando com **Lote 01**, daí deflete à esquerda no azimute de **86°19'50"** com uma distância de **0,42 m** ao fundo até o vértice **7** de coordenada (EX: **532.009,9852** NY: **8.613.101,4796**), confrontando com **Lote 01**, daí deflete à direita no azimute de **178°41'27"** com uma distância de **9,21 m** do lado direito até o vértice **8** de coordenada (EX: **532.010,1955** NY: **8.613.092,2763**), confrontando com **Travessa L**, daí deflete à direita no azimute de **192°12'01"** com uma distância de **2,85 m** do lado direito até o vértice **9** de coordenada (EX: **532.009,5928** NY: **8.613.089,4889**), confrontando com **Travessa L**, daí deflete à direita no azimute de **212°37'11"** com uma distância de **2,98 m** do lado direito até o vértice **1** de coordenada (EX: **532.007,9857** NY: **8.613.086,9778**), confrontando com **Rua L**.

Descrição Perimétrica

Pontos	Coordenadas X	Coordenadas Y	Azimute	Distância	
001	002	532.005,7005	8.613.085,0944	230°30'19"	2,961 m
002	003	532.003,3903	8.613.084,3034	251°05'57"	2,442 m
003	004	532.002,2163	8.613.092,4207	351°46'14"	8,202 m
004	005	532.001,4973	8.613.101,0347	355°13'43"	8,644 m
005	006	532.009,5657	8.613.101,4527	87°02'02"	8,079 m
006	007	532.009,9852	8.613.101,4796	86°19'50"	0,420 m
007	008	532.010,1955	8.613.092,2763	178°41'27"	9,206 m
008	009	532.009,5928	8.613.089,4889	192°12'01"	2,852 m
009	001	532.007,9857	8.613.086,9778	212°37'11"	2,981 m

Santo Amaro - Ba, Segunda-feira, 22 de Janeiro de 2024.


Fabio de Mello Lopes
Engenheiro Agrimensor
CREA:72566/D BA ART: BA20230479011

ANEXO 9



Memorial Descritivo

Quadra 62	Lote 22	Área Total: 60,68 metros ²	Perímetro: 31,72 metros
Beneficiário: Município de Santo Amaro			Município: Santo Amaro BA

O Lote de terreno sob nº 22, localizado no Bairro Candolândia, na quadra formada pelas, **Travessa B, Rua A, Travessa A, Escadaria 04 e Travessa C**, distante 4,87 m da esquina da Travessa C, de formato irregular, abrangendo uma área de **60,68** (sessenta metros quadrados e sessenta e oito décimos quadrados) e um perímetro de **31,72 m**.

Para quem da Travessa C olha para o lote 22 inicia-se a descrição no vértice **1** na coordenada (EX: **532.157,4954** NY: **8.612.852,0404**), no azimute de **140°28'40"** com uma distância de **6,24 m** de frente até o vértice **2** de coordenada (EX: **532.161,4687** NY: **8.612.847,2242**), confrontando com **Travessa C**, daí deflete à direita no azimute de **226°21'29"** com uma distância de **9,25 m** do lado esquerdo até o vértice **3** de coordenada (EX: **532.154,7755** NY: **8.612.840,8409**), confrontando com **Lote 20**, daí deflete à direita no azimute de **317°45'13"** com uma distância de **6,68 m** ao fundo até o vértice **4** de coordenada (EX: **532.150,2831** NY: **8.612.845,7873**), confrontando com **Lote 19**, daí deflete à direita no azimute de **49°04'28"** com uma distância de **9,55 m** do lado direito até o vértice **5** de coordenada (EX: **532.157,4954** NY: **8.612.852,0404**), confrontando com **Lote 23**.

Descrição Perimétrica

Pontos	Coordenadas X	Coordenadas Y	Azimute	Distância
001 002	532.161,4687	8.612.847,2242	140°28'40"	6,244 m
002 003	532.154,7755	8.612.840,8409	226°21'29"	9,249 m
003 004	532.150,2831	8.612.845,7873	317°45'13"	6,682 m
004 001	532.157,4954	8.612.852,0404	49°04'28"	9,546 m

Santo Amaro - Ba, Segunda-feira, 22 de Janeiro de 2024.



Fabio de Mello Lopes

Engenheiro Agrimensor

CREA:72566/D BA

ART: BA20230479011

FABIO DE MELLO
LOPES:02684758
573

Assinado de forma digital
por FABIO DE MELLO
LOPES:02684758573
Dados: 2024.04.24
15:17:32 -03'00'

ANEXO 10



Memorial Descritivo

Quadra 63	Lote 21	Área Total: 118,81 metros ²	Perímetro: 54,05 metros
Beneficiário: Município de Santo Amaro			Município: Santo Amaro BA

O Lote de terreno sob nº 21, localizado no Bairro Candolândia, na quadra formada pela **Travessa C, Travessa A e Rua A**, distante 1,26 m da esquina da Rua A, de formato irregular, abrangendo uma área de **118,81** (cento e dezoito metros quadrados e oitenta e um decímetros quadrados) e um perímetro de **54,05 m**.

Para quem da Rua A olha para o lote 21 inicia-se a descrição no vértice **1** na coordenada (EX: **532.079,4763** NY: **8.612.808,9612**), no azimute de **1°44'40"** com uma distância de **5,45 m** de frente até o vértice **2** de coordenada (EX: **532.079,6422** NY: **8.612.814,4093**), confrontando com **Rua A**, daí deflete à direita no azimute de **96°34'55"** com uma distância de **11,94 m** do lado esquerdo até o vértice **3** de coordenada (EX: **532.091,5065** NY: **8.612.813,0403**), confrontando com **Lote 20**, daí deflete à direita no azimute de **100°40'24"** com uma distância de **10,40 m** do lado esquerdo até o vértice **4** de coordenada (EX: **532.101,7303** NY: **8.612.811,1134**), confrontando com **Lote 01**, daí deflete à direita no azimute de **187°24'50"** com uma distância de **2,83 m** ao fundo até o vértice **5** de coordenada (EX: **532.101,3657** NY: **8.612.808,3113**), confrontando com **Travessa A**, daí deflete à direita no azimute de **203°36'35"** com uma distância de **2,28 m** ao fundo até o vértice **6** de coordenada (EX: **532.100,4530** NY: **8.612.806,2233**), confrontando com **Travessa A**, daí deflete à direita no azimute de **277°26'11"** com uma distância de **21,15 m** do lado direito até o vértice **1** de coordenada (EX: **532.079,4763** NY: **8.612.808,9612**), confrontando com **Lote 22**.

Descrição Perimétrica

Pontos	Coordenadas X	Coordenadas Y	Azimute	Distância
001 002	532.079,6422	8.612.814,4093	1°44'40"	5,451 m
002 003	532.091,5065	8.612.813,0403	96°34'55"	11,943 m
003 004	532.101,7303	8.612.811,1134	100°40'24"	10,404 m
004 005	532.101,3657	8.612.808,3113	187°24'50"	2,826 m
005 001	532.100,4530	8.612.806,2233	203°36'35"	2,279 m

Santo Amaro - Ba, Segunda-feira, 22 de Janeiro de 2024.



Fabio de Mello Lopes

Engenheiro Agrimensor

CREA:72566/D BA

ART: BA20230479011

FABIO DE MELLO Assinado de forma digital
LOPES:02684758 por FABIO DE MELLO
573 LOPES:02684758573
Dados: 2024.04.25
12:55:40 -03'00'

ANEXO 11



Memorial Descritivo

Quadra 64 A	Lote 08	Área Total: 126,02 metros ²	Perímetro: 48,96 metros
Beneficiário: Município de Santo Amaro			Município: Santo Amaro BA

O Lote de terreno sob nº 08, localizado no Bairro Candolândia, na quadra formada pelas, **Rua E, Escadaria 02, Rua F e Rua C**, localizado na esquina da Rua F, de formato irregular, abrangendo uma área de **126,02** (cento e vinte e seis metros quadrados e dois décimos quadrados) e um perímetro de 48,96 m.

Para quem da Rua F olha para o lote 08 inicia-se a descrição no vértice **1** na coordenada (EX: **532.011,3561** NY: **8.612.727,4295**), no azimute de **183°12'12"** com uma distância de **6,26 m** de frente até o vértice **2** de coordenada (EX: **532.011,0061** NY: **8.612.721,1759**), confrontando com **Rua F**, daí deflete à direita no azimute de **270°31'34"** com uma distância de **0,64 m** do lado esquerdo até o vértice **3** de coordenada (EX: **532.010,3702** NY: **8.612.721,1817**), confrontando com **Rua F**, daí deflete à esquerda no azimute de **263°33'35"** com uma distância de **14,77 m** do lado esquerdo até o vértice **4** de coordenada (EX: **531.995,6929** NY: **8.612.719,5250**), confrontando com **Lote 07**, daí deflete à esquerda no azimute de **247°16'45"** com uma distância de **1,28 m** do lado esquerdo até o vértice **5** de coordenada (EX: **531.994,5087** NY: **8.612.719,0291**), confrontando com **Lote 87**, daí deflete à direita no azimute de **358°02'08"** com uma distância de **7,86 m** ao fundo até o vértice **6** de coordenada (EX: **531.994,2391** NY: **8.612.726,8885**), confrontando com **Lote 86**, daí deflete à esquerda no azimute de **358°02'03"** com uma distância de **0,98 m** ao fundo até o vértice **7** de coordenada (EX: **531.994,2054** NY: **8.612.727,8729**), confrontando com **Lote 85**, daí deflete à direita no azimute de **87°09'20"** com uma distância de **3,76 m** do lado direito até o vértice **8** de coordenada (EX: **531.997,9622** NY: **8.612.728,0595**), confrontando com **Lote 09**, daí deflete à direita no azimute de **92°41'35"** com uma distância de **13,41 m** do lado direito até o vértice **1** de coordenada (EX: **532.011,3561** NY: **8.612.727,4295**), confrontando com **Lote 09**.

Descrição Perimétrica

Pontos	Coordenadas X	Coordenadas Y	Azimute	Distância
001 002	532.011,3561	8.612.727,4295	183°12'12"	6,263 m
002 003	532.011,0061	8.612.721,1759	270°31'34"	0,636 m
003 004	532.010,3702	8.612.721,1817	263°33'35"	14,771 m
004 005	531.995,6929	8.612.719,5250	247°16'45"	1,284 m
005 006	531.994,5087	8.612.719,0291	358°02'08"	7,864 m
006 007	531.994,2391	8.612.726,8885	358°02'03"	0,985 m
007 008	531.994,2054	8.612.727,8729	87°09'20"	3,761 m
008 001	531.997,9622	8.612.728,0595	92°41'35"	13,409 m

Santo Amaro - Ba, Segunda-feira, 22 de Janeiro de 2024.


Fabio de Mello Lopes

Engenheiro Agrimensor

CREA:72566/D BA

ART: BA20230479011

FABIO DE MELLO Assinado de forma digital por
 FABIO DE MELLO
 LOPES:026847585 LOPES:02684758573
 73 Dado: 2024.01.22 08:28:12
 -03'00"

Memorial Descritivo

Quadra 64 A	Lote 34	Área Total: 75,54 metros ²	Perímetro: 40,05 metros
Beneficiário: Município de Santo Amaro		Município: Santo Amaro BA	

O Lote de terreno sob nº 34, localizado no Bairro Candolândia, na quadra formada pela **Rua E, Escadaria 02, Rua F e Rua C**, distante 0,32 m da esquina da Rua F, de formato irregular, abrangendo uma área de **75,54** (setenta e cinco metros quadrados e cinquenta e quatro decímetros quadrados) e um perímetro de **40,05 m**.

Para quem da Rua F olha para o lote 34 inicia-se a descrição no vértice **1** na coordenada (EX: **532.018,1553** NY: **8.612.878,5881**), no azimute de **86°36'46"** com uma distância de **4,83 m** de frente até o vértice **2** de coordenada (EX: **532.016,4517** NY: **8.612.874,0732**), confrontando com **Rua F**, daí deflete à direita no azimute de **95°13'21"** com uma distância de **14,98 m** do lado esquerdo até o vértice **3** de coordenada (EX: **532.002,0143** NY: **8.612.878,0638**), confrontando com **Área Remanescente**, daí deflete à direita no azimute de **84°40'16"** com uma distância de **5,31 m** ao fundo até o vértice **4** de coordenada (EX: **532.003,8970** NY: **8.612.883,0252**), confrontando com **Área Remanescente**, daí deflete à direita no azimute de **93°29'38"** com uma distância de **14,93 m** do lado direito até o vértice **1** de coordenada (EX: **532.018,1553** NY: **8.612.878,5881**), confrontando com **Lote 35**.

Descrição Perimétrica

Pontos	Coordenadas X	Coordenadas Y	Azimute	Distância
001 002	532.016,4517	8.612.874,0732	200°40'24"	4,83 m
002 003	532.002,0143	8.612.878,0638	285°27'03"	14,98 m
003 004	532.003,8970	8.612.883,0252	20°46'47"	5,31 m
004 001	532.018,1553	8.612.878,5881	107°17'10"	14,93 m

Santo Amaro - Ba, Segunda-feira, 22 de Janeiro de 2024.



Fabio de Mello Lopes

Engenheiro Agrimensor

CREA:72566/D BA

ART: BA20230479011

FABIO DE

MELLO

LOPES:026847

58573

Assinado de forma

digital por FABIO DE

MELLO

LOPES:02684758573

Dados: 2024.08.12

16:17:16 -03'00'

ANEXO 12



Memorial Descritivo

Quadra 69	Lote 10	Área Total: 106,48 metros ²	Perímetro: 44,21 metros
Beneficiário: Município de Santo Amaro			Município: Santo Amaro BA

O Lote de terreno sob nº 10, localizado no Bairro Candolândia, na quadra formada pela **Rua V, Travessa V, Rua A, Travessa B e Acesso**, localizado na esquina da Travessa B, de formato irregular, abrangendo uma área de **106,48** (cento e seis metros quadrados e quarenta e oito décimos quadrados) e um perímetro de **44,21 m**.

Para quem da Travessa B olha para o lote 10 inicia-se a descrição no vértice **1** na coordenada (EX: **532.112,5993** NY: **8.612.723,8166**), no azimute de **108°50'05"** com uma distância de **7,11 m** de frente até o vértice **2** de coordenada (EX: **532.119,3280** NY: **8.612.721,5215**), confrontando com **Travessa B**, daí deflete à direita no azimute de **200°23'09"** com uma distância de **11,79 m** do lado esquerdo até o vértice **3** de coordenada (EX: **532.115,2224** NY: **8.612.710,4732**), confrontando com **Travessa B**, daí deflete à direita no azimute de **202°27'48"** com uma distância de **3,21 m** do lado esquerdo até o vértice **4** de coordenada (EX: **532.113,9964** NY: **8.612.707,5080**), confrontando com **Lote 09**, daí deflete à direita no azimute de **287°20'25"** com uma distância de **6,93 m** ao fundo até o vértice **5** de coordenada (EX: **532.107,3779** NY: **8.612.709,5745**), confrontando com **Lote 09**, daí deflete à direita no azimute de **20°08'01"** com uma distância de **15,17 m** do lado direito até o vértice **1** de coordenada (EX: **532.112,5993** NY: **8.612.723,8166**), confrontando com **Lote 11**.

Descrição Perimétrica

Pontos	Coordenadas X	Coordenadas Y	Azimute	Distância
001 002	532.119,3280	8.612.721,5215	108°50'05"	7,109 m
002 003	532.115,2224	8.612.710,4732	200°23'09"	11,786 m
003 004	532.113,9964	8.612.707,5080	202°27'48"	3,209 m
004 005	532.107,3779	8.612.709,5745	287°20'25"	6,934 m
005 001	532.112,5993	8.612.723,8166	20°08'01"	15,169 m

Santo Amaro - Ba, Segunda-feira, 22 de Janeiro de 2024.


Fabio de Mello Lopes

Engenheiro Agrimensor

CREA:72566/D BA

ART: BA20230479011

FABIO DE

MELLO

LOPES:0268475

8573

Assinado de forma digital por FABIO DE MELLO
LOPES:02684758573
Dados: 2024.07.08 15:03:55 -03'00'

ANEXO 13



Memorial Descritivo

Quadra 77	Lote 49	Área Total: 126,34 metros ²	Perímetro: 50,91 metros
Beneficiário: Município de Santo Amaro			Município: Santo Amaro BA

O Lote de terreno sob nº 49, localizado no Bairro Candolândia, na quadra formada pelo **Beco do Funil, Rua M, e Rua C**, distante 28,12 m da esquina da Rua M, de formato irregular, abrangendo uma área de **126,34** (cento e vinte e seis metros quadrados e trinta e quatro décimos quadrados) e um perímetro de **50,91 m**.

Para quem do Beco do Funil, olha para o lote 49 inicia-se a descrição no vértice **1** na coordenada (EX: **531.947,2240** NY: **8.612.724,0372**), no azimute de **252°07'59"** com uma distância de **7,05 m** de frente até o vértice **2** de coordenada (EX: **531.940,5109** NY: **8.612.721,8732**), confrontando com **Beco do Funil**, daí deflete à direita no azimute de **342°44'59"** com uma distância de **18,86 m** do lado esquerdo até o vértice **3** de coordenada (EX: **531.934,9176** NY: **8.612.739,8863**), confrontando com **Lote 48**, daí deflete à direita no azimute de **75°09'38"** com uma distância de **6,48 m** ao fundo até o vértice **4** de coordenada (EX: **531.941,1789** NY: **8.612.741,5452**), confrontando com **Área Remanescente**, daí deflete à direita no azimute de **160°57'05"** com uma distância de **18,52 m** do lado direito até o vértice **1** de coordenada (EX: **531.947,2240** NY: **8.612.724,0372**), confrontando com **Lote 50**.

Descrição Perimétrica

Pontos	Coordenadas X	Coordenadas Y	Azimute	Distância
001 002	531.940,5109	8.612.721,8732	252°07'59"	7,053 m
002 003	531.934,9176	8.612.739,8863	342°44'59"	18,861 m
003 004	531.941,1789	8.612.741,5452	75°09'38"	6,477 m
004 001	531.947,2240	8.612.724,0372	160°57'05"	18,522 m

Santo Amaro - Ba, Segunda-feira, 22 de Janeiro de 2024.


Fabio de Mello Lopes

Engenheiro Agrimensor

CREA:72566/D BA

ART: BA20230479011

FABIO DE MELLO Assinado de forma digital

LOPES:02684758 por FABIO DE MELLO

573 LOPES:02684758573

Dados: 2024.07.09

14:14:26 -03'00'

Memorial Descritivo

Quadra 69	Lote 10	Área Total: 106,48 metros ²	Perímetro: 44,21 metros
Beneficiário: Município de Santo Amaro			Município: Santo Amaro BA

O Lote de terreno sob nº 10, localizado no Bairro Candolândia, na quadra formada pela **Rua V, Travessa V, Rua A, Travessa B e Acesso**, localizado na esquina da Travessa B, de formato irregular, abrangendo uma área de **106,48** (cento e seis metros quadrados e quarenta e oito décimos quadrados) e um perímetro de **44,21 m**.

Para quem da Travessa B olha para o lote 10 inicia-se a descrição no vértice **1** na coordenada (EX: **532.112,5993** NY: **8.612.723,8166**), no azimute de **108°50'05"** com uma distância de **7,11 m** de frente até o vértice **2** de coordenada (EX: **532.119,3280** NY: **8.612.721,5215**), confrontando com **Travessa B**, daí deflete à direita no azimute de **200°23'09"** com uma distância de **11,79 m** do lado esquerdo até o vértice **3** de coordenada (EX: **532.115,2224** NY: **8.612.710,4732**), confrontando com **Travessa B**, daí deflete à direita no azimute de **202°27'48"** com uma distância de **3,21 m** do lado esquerdo até o vértice **4** de coordenada (EX: **532.113,9964** NY: **8.612.707,5080**), confrontando com **Lote 09**, daí deflete à direita no azimute de **287°20'25"** com uma distância de **6,93 m** ao fundo até o vértice **5** de coordenada (EX: **532.107,3779** NY: **8.612.709,5745**), confrontando com **Lote 09**, daí deflete à direita no azimute de **20°08'01"** com uma distância de **15,17 m** do lado direito até o vértice **1** de coordenada (EX: **532.112,5993** NY: **8.612.723,8166**), confrontando com **Lote 11**.

Descrição Perimétrica

Pontos	Coordenadas X	Coordenadas Y	Azimute	Distância
001 002	532.119,3280	8.612.721,5215	108°50'05"	7,109 m
002 003	532.115,2224	8.612.710,4732	200°23'09"	11,786 m
003 004	532.113,9964	8.612.707,5080	202°27'48"	3,209 m
004 005	532.107,3779	8.612.709,5745	287°20'25"	6,934 m
005 001	532.112,5993	8.612.723,8166	20°08'01"	15,169 m

Santo Amaro - Ba, Segunda-feira, 22 de Janeiro de 2024.


Fabio de Mello Lopes

Engenheiro Agrimensor

CREA:72566/D BA

ART: BA20230479011

FABIO DE
MELLO
LOPES:0268475
8573

Assinado de forma
digital por FABIO DE
MELLO
LOPES:02684758573
Dados: 2024.07.08
15:03:55 -03'00'

Memorial Descritivo

Quadra 77	Lote 47	Área Total: 72,78 metros ²	Perímetro: 41,60 metros
Beneficiário: Município de Santo Amaro			Município: Santo Amaro BA

O Lote de terreno sob nº 47, localizado no Bairro Candolândia, na quadra formada pelo **Beco do Funil, Rua M e Rua C**, localizado na esquina da Rua M, de formato irregular, abrangendo uma área de **72,78** (setenta e dois metros quadrados e setenta e oito décimos quadrados) e um perímetro de **41,60 m**.

Para quem da Rua M olha para o lote 47 inicia-se a descrição no vértice **1** na coordenada (EX: **531.915,3070** NY: **8.612.709,6444**), no azimute de **327°40'27"** com uma distância de **4,23 m** de frente até o vértice **2** de coordenada (EX: **531.913,0461** NY: **8.612.713,2173**), confrontando com **Rua M**, daí deflete à direita no azimute de **57°07'21"** com uma distância de **16,15 m** do lado esquerdo até o vértice **3** de coordenada (EX: **531.926,6132** NY: **8.612.721,9866**), confrontando com **Lote 46**, daí deflete à direita no azimute de **148°12'32"** com uma distância de **5,08 m** ao fundo até o vértice **4** de coordenada (EX: **531.929,2871** NY: **8.612.717,6725**), confrontando com **Área Remanescente**, daí deflete à direita no azimute de **248°05'18"** com uma distância de **2,02 m** do lado direito até o vértice **5** de coordenada (EX: **531.927,4096** NY: **8.612.716,9173**), confrontando com **Beco do Funil**, daí deflete à esquerda no azimute de **238°59'48"** com uma distância de **14,12 m** do lado direito até o vértice **1** de coordenada (EX: **531.915,3070** NY: **8.612.709,6444**), confrontando com **Beco do Funil**.

Descrição Perimétrica

Pontos	Coordenadas X	Coordenadas Y	Azimute	Distância
001 002	531.913,0461	8.612.713,2173	327°40'27"	4,228 m
002 003	531.926,6132	8.612.721,9866	57°07'21"	16,154 m
003 004	531.929,2871	8.612.717,6725	148°12'32"	5,076 m
004 005	531.927,4096	8.612.716,9173	248°05'18"	2,024 m
005 001	531.915,3070	8.612.709,6444	238°59'48"	14,120 m

Santo Amaro - Ba, Segunda-feira, 22 de Janeiro de 2024.

Fábio de Mello Lopes
Fábio de Mello Lopes

Engenheiro Agrimensor

CREA:72566/D BA

ART: BA20230479011

FABIO DE

MELLO

LOPES:0268

4758573

Assinado de forma digital por FABIO DE MELLO

LOPES:02684758573

Dados: 2024.07.09 14:12:01 -03'00'

Memorial Descritivo

Quadra 77	Lote 48	Área Total: 95,80 metros ²	Perímetro: 48,23 metros
Beneficiário: Município de Santo Amaro			Município: Santo Amaro BA

O Lote de terreno sob nº 48, localizado no Bairro Candolândia, na quadra formada pelo **Beco do Funil, Rua M e Rua C**, distante 23,37 m da esquina da Rua M, de formato irregular, abrangendo uma área de **95,80** (noventa e cinco metros quadrados e oitenta décimos quadrados) e um perímetro de **48,23 m**.

Para quem do Beco do Funil olha para o lote 48 inicia-se a descrição no vértice **1** na coordenada (EX: **531.940,5109** NY: **8.612.721,8732**), no azimute de **251°16'00"** com uma distância de **4,75 m** de frente até o vértice **2** de coordenada (EX: **531.936,0089** NY: **8.612.720,3464**), confrontando com **Beco do Funil**, daí deflete à direita no azimute de **341°09'41"** com uma distância de **19,32 m** do lado esquerdo até o vértice **3** de coordenada (EX: **531.929,7696** NY: **8.612.738,6336**), confrontando com **Área Remanescente**, daí deflete à direita no azimute de **76°19'24"** com uma distância de **5,30 m** ao fundo até o vértice **4** de coordenada (EX: **531.934,9176** NY: **8.612.739,8863**), confrontando com **Área Remanescente**, daí deflete à direita no azimute de **162°44'59"** com uma distância de **18,86 m** do lado direito até o vértice **1** de coordenada (EX: **531.940,5109** NY: **8.612.721,8732**), confrontando com **Lote 49**.

Descrição Perimétrica

Pontos		Coordenadas X	Coordenadas Y	Azimute	Distância
001	002	531.936,0089	8.612.720,3464	251°16'00"	4,754 m
002	003	531.929,7696	8.612.738,6336	341°09'41"	19,322 m
003	004	531.934,9176	8.612.739,8863	76°19'24"	5,298 m
004	001	531.940,5109	8.612.721,8732	162°44'59"	18,861 m

Santo Amaro - Ba, Segunda-feira, 22 de Janeiro de 2024.



Fabio de Mello Lopes

Engenheiro Agrimensor

CREA:72566/D BA

ART: BA20230479011

FABIO DE
MELLO
LOPES:026
84758573

Assinado de forma
digital por FABIO
DE MELLO
LOPES:0268475857

Dados: 2024.07.09
14:13:16 -03'00'

ANEXO 14



Memorial Descritivo

Quadra 79	Lote 28	Área Total: 72,27 metros ²	Perímetro: 35,69 metros
Beneficiário: Município de Santo Amaro			Município: Santo Amaro BA

O Lote de terreno sob nº 28, localizado no Bairro Candolândia, na quadra formada pela **Travessa B, Travessa C, Escadaria 04, Escadaria 03 e Rua E**, distante 0,60m da esquina da Rua E, de formato irregular, abrangendo uma área de **72,27** (setenta e dois metros quadrados e vinte e sete decímetros quadrados) e um perímetro de **35,69 m**.

Para quem da Rua E olha para o lote 28 inicia-se a descrição no vértice **1** na coordenada (EX: **532.095,7524** NY: **8.612.922,9023**), no azimute de **102°27'36"** com uma distância de **6,17 m** de frente até o vértice **2** de coordenada (EX: **532.101,7764** NY: **8.612.921,5713**), confrontando com **Rua E**, daí deflete à direita no azimute de **190°24'00"** com uma distância de **7,92 m** do lado esquerdo até o vértice **3** de coordenada (EX: **532.100,3475** NY: **8.612.913,7857**), confrontando com **Lote 27**, daí deflete à direita no azimute de **193°56'33"** com uma distância de **3,64 m** do lado esquerdo até o vértice **4** de coordenada (EX: **532.099,4715** NY: **8.612.910,2574**), confrontando com **Área Remanescente**, daí deflete à direita no azimute de **278°17'23"** com uma distância de **5,97 m** ao fundo até o vértice **5** de coordenada (EX: **532.093,5602** NY: **8.612.911,1187**), confrontando com **Área Remanescente**, daí deflete à direita no azimute de **10°32'22"** com uma distância de **1,42 m** do lado direito até o vértice **6** de coordenada (EX: **532.093,8192** NY: **8.612.912,5112**), confrontando com **Área Remanescente**, daí deflete à esquerda no azimute de **10°32'21"** com uma distância de **10,57 m** do lado direito até o vértice **1** de coordenada (EX: **532.095,7524** NY: **8.612.922,9023**), confrontando com **Lote 29**.

Descrição Perimétrica

Pontos	Coordenadas X	Coordenadas Y	Azimute	Distância
001 002	532.101,7764	8.612.921,5713	102°27'36"	6,169 m
002 003	532.100,3475	8.612.913,7857	190°24'00"	7,916 m
003 004	532.099,4715	8.612.910,2574	193°56'33"	3,635 m
004 005	532.093,5602	8.612.911,1187	278°17'23"	5,974 m
005 006	532.093,8192	8.612.912,5112	10°32'22"	1,416 m
006 001	532.095,7524	8.612.922,9023	10°32'21"	10,569 m

Santo Amaro - Ba, Segunda-feira, 22 de Janeiro de 2024.



Fabio de Mello Lopes

Engenheiro Agrimensor

CREA:72566/D BA

ART: BA20230479011

FABIO DE MELLO
 LOPES:026847585
 Assinado de forma digital por FABIO DE MELLO LOPES:026847585
 Dados: 2024.01.22 14:10:19 -03'00'

ANEXO 15



Memorial Descritivo

Quadra 83 B	Lote 43	Área Total: 21,68 metros ²	Perímetro: 19,27 metros
Beneficiário: Município de Santo Amaro			Município: Santo Amaro BA

O Lote de terreno sob nº 43, localizado no Bairro Candolândia, na quadra formada pela **Rua G, Caminho R, Caminho U e Rua O**, localizado na esquina da Rua O, de formato irregular, abrangendo uma área de **21,68** (vinte e um metros quadrados e sessenta e oito decímetros quadrados) e um perímetro de **19,27 m**.

Para quem da Rua O olha para o lote 43 inicia-se a descrição no vértice **1** na coordenada (EX: **531.970,1513** NY: **8.613.154,0623**), no azimute de **275°12'38"** com uma distância de **3,56 m** de frente até o vértice **2** de coordenada (EX: **531.966,6095** NY: **8.613.154,3852**), confrontando com **Rua O**, daí deflete à direita no azimute de **3°09'49"** com uma distância de **5,98 m** do lado esquerdo até o vértice **3** de coordenada (EX: **531.966,9397** NY: **8.613.160,3595**), confrontando com **Lote 42**, daí deflete à direita no azimute de **93°05'43"** com uma distância de **3,61 m** ao fundo até o vértice **4** de coordenada (EX: **531.970,5486** NY: **8.613.160,1643**), confrontando com **Área Remanescente**, daí deflete à direita no azimute de **183°43'30"** com uma distância de **6,12 m** do lado direito até o vértice **1** de coordenada (EX: **531.970,1513** NY: **8.613.154,0623**), confrontando com **Área Remanescente**.

Descrição Perimétrica

Pontos	Coordenadas X	Coordenadas Y	Azimute	Distância
001 002	531.966,6095	8.613.154,3852	275°12'38"	3,557 m
002 003	531.966,9397	8.613.160,3595	3°09'49"	5,983 m
003 004	531.970,5486	8.613.160,1643	93°05'43"	3,614 m
004 001	531.970,1513	8.613.154,0623	183°43'30"	6,115 m

Santo Amaro - Ba, Segunda-feira, 22 de Janeiro de 2024.



Fabio de Mello Lopes

Engenheiro Agrimensor

CREA:72566/D BA

ART: BA20230479011

FABIO DE MELLO Assinado de forma digital
LOPES:02684758 LOPES:02684758573
573 Dados: 2024.07.09 16:18:52
-03'00'

Memorial Descritivo

Quadra 83 B	Lote 25	Área Total: 31,21 metros ²	Perímetro: 26,20 metros
Beneficiário: Município de Santo Amaro			Município: Santo Amaro BA

O Lote de terreno sob nº 25, localizado no Bairro Candolândia, na quadra formada pela **Rua G, Caminho R, Caminho U e Rua O**, localizado na esquina da Rua O, de formato irregular, abrangendo uma área de **31,21** (trinta e um metros quadrados e vinte e um decímetros quadrados) e um perímetro de **26,20 m**.

Para quem da Rua O olha para o lote 25 inicia-se a descrição no vértice **1** na coordenada (EX: **531.880,8659** NY: **8.613.162,3308**), no azimute de **276°54'20"** com uma distância de **3,08 m** de frente até o vértice **2** de coordenada (EX: **531.877,8043** NY: **8.613.162,7016**), confrontando com **Rua O**, daí deflete à direita no azimute de **7°14'03"** com uma distância de **9,85 m** do lado esquerdo até o vértice **3** de coordenada (EX: **531.879,0444** NY: **8.613.172,4711**), confrontando com **Lote 24**, daí deflete à esquerda no azimute de **0°00'00"** com uma distância de **0,00 m** do lado esquerdo até o vértice **4** de coordenada (EX: **531.879,0444** NY: **8.613.172,4711**), confrontando com **Lote 24**, daí deflete à esquerda no azimute de **92°41'52"** com uma distância de **3,19 m** do lado esquerdo até o vértice **5** de coordenada (EX: **531.882,2326** NY: **8.613.172,3208**), confrontando com **Área Remanescente**, daí deflete à direita no azimute de **187°47'23"** com uma distância de **10,08 m** ao fundo até o vértice **1** de coordenada (EX: **531.880,8659** NY: **8.613.162,3308**), confrontando com **Lote 26**.

Descrição Perimétrica

Pontos	Coordenadas X	Coordenadas Y	Azimute	Distância
001 002	531.877,8043	8.613.162,7016	276°54'20"	3,084 m
002 003	531.879,0444	8.613.172,4711	7°14'03"	9,848 m
003 004	531.882,2326	8.613.172,3208	92°41'57"	3,192 m
004 005	531.880,8659	8.613.162,3308	187°47'24"	10,083 m
005 001	531.882,2326	8.613.172,3208	187°47'23"	10,08 m

Santo Amaro - Ba, Segunda-feira, 22 de Janeiro de 2024.


Fábio de Mello Lopes

Engenheiro Agrimensor

CREA: 72566/D BA

ART: BA20230479011

FABIO DE MELLO
LOPES: 02684758
573

Assinado de forma digital
por FABIO DE MELLO
LOPES: 02684758573
Dados: 2024.07.09 16:02:56
-03'00'

ANEXO 16



Memorial Descritivo

Quadra 85	Lote 01	Área Total: 73,62 metros ²	Perímetro: 44,50 metros
Beneficiário: Município Santo Amaro			Município: Santo Amaro BA

O Lote de terreno sob nº 01, localizado no Bairro Candolândia, na quadra formada pela **Travessa João Mello, Rua G**, localizado na esquina da Rua G, de formato irregular, abrangendo uma área de **73,62** (setenta e três metros quadrados e sessenta e dois decímetros quadrados) e um perímetro de **44,50 m**.

Para quem da Rua G olha para o lote 01 inicia-se a descrição no vértice **1** na coordenada (EX: **531.842,2136** NY: **8.613.039,2881**), no azimute de **262°08'48"** com uma distância de **6,98 m** de frente até o vértice **2** de coordenada (EX: **531.835,3011** NY: **8.613.038,3347**), confrontando com **Rua G**, daí deflete à direita no azimute de **356°23'28"** com uma distância de **3,31 m** do lado esquerdo até o vértice **3** de coordenada (EX: **531.835,0925** NY: **8.613.041,6419**), confrontando com **Área Remanescente**, daí deflete à direita no azimute de **90°00'01"** com uma distância de **0,80 m** do lado esquerdo até o vértice **4** de coordenada (EX: **531.835,8970** NY: **8.613.041,6419**), confrontando com **Área Remanescente**, daí deflete à esquerda no azimute de **357°58'22"** com uma distância de **3,37 m** do lado esquerdo até o vértice **5** de coordenada (EX: **531.835,7778** NY: **8.613.045,0088**), confrontando com **Área Remanescente**, daí deflete à direita no azimute de **84°36'38"** com uma distância de **1,59 m** do lado esquerdo até o vértice **6** de coordenada (EX: **531.837,3570** NY: **8.613.045,1578**), confrontando com **Área Remanescente**, daí deflete à esquerda no azimute de **357°08'16"** com uma distância de **2,98 m** do lado esquerdo até o vértice **7** de coordenada (EX: **531.837,2080** NY: **8.613.048,1373**), confrontando com **Área Remanescente**, daí deflete à direita no azimute de **87°47'51"** com uma distância de **0,78 m** do lado esquerdo até o vértice **8** de coordenada (EX: **531.837,9827** NY: **8.613.048,1671**), confrontando com **Área Remanescente**, daí deflete à esquerda no azimute de **357°26'09"** com uma distância de **2,00 m** do lado esquerdo até o vértice **9** de coordenada (EX: **531.837,8933** NY: **8.613.050,1634**), confrontando com **Área Remanescente**, daí deflete à direita no azimute de **79°02'41"** com uma distância de **0,94 m** do lado esquerdo até o vértice **10** de coordenada (EX: **531.838,8169** NY: **8.613.050,3422**), confrontando com **Área Remanescente**, daí deflete à esquerda no azimute de **355°48'54"** com uma distância de **3,67 m** do lado esquerdo até o vértice **11** de coordenada (EX: **531.838,5488** NY: **8.613.054,0070**), confrontando com **Área Remanescente**, daí deflete à direita no azimute de **82°13'15"** com uma distância de **2,94 m** ao fundo até o vértice **12** de coordenada (EX: **531.841,4632** NY: **8.613.054,4051**), confrontando com **Área Remanescente**, daí deflete à direita no azimute de **177°38'52"** com uma distância de **12,48 m** do lado direito até o vértice **13** de coordenada (EX: **531.841,9752** NY: **8.613.041,9399**), confrontando com **Lote 02**, daí deflete à esquerda no azimute de **174°51'48"** com uma distância de **2,66 m** do lado direito até o vértice **1** de coordenada (EX: **531.842,2136** NY: **8.613.039,2881**), confrontando com **Rua G**.

Descrição Perimétrica

Pontos	Coordenadas X	Coordenadas Y	Azimute	Distância	
001	002	531.835,3011	8.613.038,3347	262°08'48"	6,978 m
002	003	531.835,0925	8.613.041,6419	356°23'28"	3,314 m
003	004	531.835,8970	8.613.041,6419	90°00'01"	0,804 m
004	005	531.835,7778	8.613.045,0088	357°58'22"	3,369 m
005	006	531.837,3570	8.613.045,1578	84°36'38"	1,586 m
006	007	531.837,2080	8.613.048,1373	357°08'16"	2,983 m

007	008	531.837,9827	8.613.048,1671	87°47'51"	0,775 m
008	009	531.837,8933	8.613.050,1634	357°26'09"	1,998 m
009	010	531.838,8169	8.613.050,3422	79°02'41"	0,941 m
010	011	531.838,5488	8.613.054,0070	355°48'54"	3,675 m
011	012	531.841,4632	8.613.054,4051	82°13'15"	2,942 m
012	013	531.841,9752	8.613.041,9399	177°38'52"	12,476 m
013	001	531.842,2136	8.613.039,2881	174°51'48"	2,662 m

Santo Amaro - Ba, Segunda-feira, 22 de Janeiro de 2024.



Fabio de Mello Lopes

Engenheiro Agrimensor

CREA:72566/D BA

ART: BA20230479011

Memorial Descritivo

Quadra 85	Lote 02	Área Total: 105,95 metros ²	Perímetro: 43,56 metros
Beneficiário: Município Santo Amaro			Município: Santo Amaro BA

O Lote de terreno sob nº 02, localizado no Bairro Candolândia, na quadra formada pela **Travessa João Mello, Rua G**, localizado na esquina da Rua G, de formato irregular, abrangendo uma área de **105,95** (cento e cinco metros quadrados e noventa e cinco decímetros quadrados) e um perímetro de **43,56 m**.

Para quem da Rua G olha para o lote 02 inicia-se a descrição no vértice **1** na coordenada (EX: **531.847,8449** NY: **8.613.041,9697**), no azimute de **269°42'33"** com uma distância de **5,87 m** de frente até o vértice **2** de coordenada (EX: **531.841,9752** NY: **8.613.041,9399**), confrontando com **Rua G**, daí deflete à direita no azimute de **357°38'52"** com uma distância de **12,48 m** do lado esquerdo até o vértice **3** de coordenada (EX: **531.841,4632** NY: **8.613.054,4051**), confrontando com **Lote 01**, daí deflete à esquerda no azimute de **357°38'51"** com uma distância de **2,45 m** do lado esquerdo até o vértice **4** de coordenada (EX: **531.841,3625** NY: **8.613.056,8577**), confrontando com **Área Remanescente**, daí deflete à direita no azimute de **99°12'54"** com uma distância de **9,10 m** ao fundo até o vértice **5** de coordenada (EX: **531.850,3477** NY: **8.613.055,3999**), confrontando com **Lote 03**, daí deflete à direita no azimute de **190°33'23"** com uma distância de **13,66 m** do lado direito até o vértice **1** de coordenada (EX: **531.847,8449** NY: **8.613.041,9697**), confrontando com **Rua G**.

Descrição Perimétrica

Pontos	Coordenadas X	Coordenadas Y	Azimute	Distância	
001	002	531.841,9752	8.613.041,9399	269°42'33"	5,870 m
002	003	531.841,4632	8.613.054,4051	357°38'52"	12,476 m
003	004	531.841,3625	8.613.056,8577	357°38'51"	2,455 m
004	005	531.850,3477	8.613.055,3999	99°12'54"	9,103 m
005	001	531.847,8449	8.613.041,9697	190°33'23"	13,661 m

Santo Amaro - Ba, Segunda-feira, 22 de Janeiro de 2024.



Fabio de Mello Lopes

Engenheiro Agrimensor

CREA:72566/D BA

ART: BA20230479011

Memorial Descritivo

Quadra 85	Lote 03	Área Total: 66,82 metros ²	Perímetro: 34,13 metros
Beneficiário: Município Santo Amaro			Município: Santo Amaro BA

O Lote de terreno sob nº 03, localizado no Bairro Candolândia, na quadra formada pela **Travessa João Mello, Rua G**, localizado na esquina da Rua G, de formato irregular, abrangendo uma área de **66,82** (sessenta e seis metros quadrados e oitenta e dois décimos quadrados) e um perímetro de **34,13 m**.

Para quem da Rua G olha para o lote 03 inicia-se a descrição no vértice **1** na coordenada (EX: **531.851,2153** NY: **8.613.061,5920**), no azimute de **187°58'32"** com uma distância de **6,25 m** de frente até o vértice **2** de coordenada (EX: **531.850,3477** NY: **8.613.055,3999**), confrontando com **Rua G**, daí deflete à direita no azimute de **279°12'54"** com uma distância de **9,10 m** do lado esquerdo até o vértice **3** de coordenada (EX: **531.841,3625** NY: **8.613.056,8577**), confrontando com **Lote 02**, daí deflete à esquerda no azimute de **279°12'52"** com uma distância de **2,25 m** do lado esquerdo até o vértice **4** de coordenada (EX: **531.839,1447** NY: **8.613.057,2174**), confrontando com **Área Remanescente**, daí deflete à direita no azimute de **16°56'20"** com uma distância de **6,14 m** ao fundo até o vértice **5** de coordenada (EX: **531.840,9324** NY: **8.613.063,0871**), confrontando com **Área Remanescente**, daí deflete à direita no azimute de **99°30'01"** com uma distância de **1,48 m** do lado direito até o vértice **6** de coordenada (EX: **531.842,3924** NY: **8.613.062,8428**), confrontando com **Área Remanescente**, daí deflete à esquerda no azimute de **98°04'10"** com uma distância de **8,91 m** do lado direito até o vértice **1** de coordenada (EX: **531.851,2153** NY: **8.613.061,5920**), confrontando com **Lote 04**.

Descrição Perimétrica

Pontos	Coordenadas X	Coordenadas Y	Azimute	Distância	
001	002	531.850,3477	8.613.055,3999	187°58'32"	6,252 m
002	003	531.841,3625	8.613.056,8577	279°12'54"	9,103 m
003	004	531.839,1447	8.613.057,2174	279°12'52"	2,247 m
004	005	531.840,9324	8.613.063,0871	16°56'20"	6,136 m
005	006	531.842,3924	8.613.062,8428	99°30'01"	1,480 m
006	001	531.851,2153	8.613.061,5920	98°04'10"	8,911 m

Santo Amaro - Ba, Segunda-feira, 22 de Janeiro de 2024.



Fabio de Mello Lopes

Engenheiro Agrimensor

CREA:72566/D BA

ART: BA20230479011

Memorial Descritivo

Quadra 85	Lote 04	Área Total: 53,11 metros ²	Perímetro: 30,15 metros
Beneficiário: Município Santo Amaro			Município: Santo Amaro BA

O Lote de terreno sob nº 04, localizado no Bairro Candolândia, na quadra formada pela **Travessa João Mello, Rua G**, localizado na esquina da Rua G, de formato irregular, abrangendo uma área de **53,11** (cinquenta e três metros quadrados e onze décimos quadrados) e um perímetro de **30,15 m**.

Para quem da Rua G olha para o lote 04 inicia-se a descrição no vértice **1** na coordenada (EX: **531.852,2844** NY: **8.613.066,9188**), no azimute de **185°02'07"** com uma distância de **5,43 m** de frente até o vértice **2** de coordenada (EX: **531.851,8077** NY: **8.613.061,5080**), confrontando com **Rua G**, daí deflete à direita no azimute de **278°04'01"** com uma distância de **0,60 m** do lado esquerdo até o vértice **3** de coordenada (EX: **531.851,2153** NY: **8.613.061,5920**), confrontando com **Rua G**, daí deflete à direita no azimute de **278°04'10"** com uma distância de **8,91 m** do lado esquerdo até o vértice **4** de coordenada (EX: **531.842,3924** NY: **8.613.062,8428**), confrontando com **Lote 03**, daí deflete à direita no azimute de **6°41'10"** com uma distância de **5,84 m** ao fundo até o vértice **5** de coordenada (EX: **531.843,0728** NY: **8.613.068,6474**), confrontando com **Área Remanescente**, daí deflete à direita no azimute de **100°37'59"** com uma distância de **8,88 m** do lado direito até o vértice **6** de coordenada (EX: **531.851,8007** NY: **8.613.067,0088**), confrontando com **Lote 05**, daí deflete à esquerda no azimute de **0°03'44"** com uma distância de **0,00 m** do lado direito até o vértice **7** de coordenada (EX: **531.851,8007** NY: **8.613.067,0096**), confrontando com **Lote 05**, daí deflete à direita no azimute de **100°37'34"** com uma distância de **0,49 m** do lado direito até o vértice **1** de coordenada (EX: **531.852,2844** NY: **8.613.066,9188**), confrontando com **Rua G**.

Descrição Perimétrica

Pontos	Coordenadas X	Coordenadas Y	Azimute	Distância	
001	002	531.851,8077	8.613.061,5080	185°02'07"	5,432 m
002	003	531.851,2153	8.613.061,5920	278°04'01"	0,598 m
003	004	531.842,3924	8.613.062,8428	278°04'10"	8,911 m
004	005	531.843,0728	8.613.068,6474	6°41'10"	5,844 m
005	006	531.851,8007	8.613.067,0088	100°37'59"	8,880 m
006	007	531.851,8007	8.613.067,0096	0°03'45"	0,001 m
007	001	531.852,2844	8.613.066,9188	100°37'34"	0,49 m

Santo Amaro - Ba, Segunda-feira, 22 de Janeiro de 2024.


Fabio de Mello Lopes

Engenheiro Agrimensor

CREA:72566/D BA

ART: BA20230479011

Memorial Descritivo

Quadra 85	Lote 05	Área Total: 50,74 metros ²	Perímetro: 30,48 metros
Beneficiário: Município Santo Amaro			Município: Santo Amaro BA

O Lote de terreno sob nº 05, localizado no Bairro Candolândia, na quadra formada pela **Travessa João Mello, Rua G**, localizado na esquina da Rua G, de formato irregular, abrangendo uma área de **50,74** (cinquenta metros quadrados e setenta e quatro decímetros quadrados) e um perímetro de **30,48 m**.

Para quem da Rua G olha para o lote 05 inicia-se a descrição no vértice **1** na coordenada (EX: **531.851,7701** NY: **8.613.073,3373**), no azimute de **179°43'22"** com uma distância de **6,33 m** de frente até o vértice **2** de coordenada (EX: **531.851,8007** NY: **8.613.067,0088**), confrontando com **Rua G**, daí deflete à direita no azimute de **280°37'59"** com uma distância de **8,88 m** do lado esquerdo até o vértice **3** de coordenada (EX: **531.843,0728** NY: **8.613.068,6474**), confrontando com **Lote 04**, daí deflete à esquerda no azimute de **278°50'15"** com uma distância de **1,32 m** do lado esquerdo até o vértice **4** de coordenada (EX: **531.841,7726** NY: **8.613.068,8495**), confrontando com **Área Remanescente**, daí deflete à direita no azimute de **357°46'08"** com uma distância de **3,78 m** ao fundo até o vértice **5** de coordenada (EX: **531.841,6254** NY: **8.613.072,6279**), confrontando com **Área Remanescente**, daí deflete à direita no azimute de **86°00'00"** com uma distância de **10,17 m** do lado direito até o vértice **1** de coordenada (EX: **531.851,7701** NY: **8.613.073,3373**), confrontando com **Lote 06**.

Descrição Perimétrica

Pontos	Coordenadas X	Coordenadas Y	Azimute	Distância
001 002	531.851,8007	8.613.067,0088	179°43'22"	6,329 m
002 003	531.843,0728	8.613.068,6474	280°37'59"	8,880 m
003 004	531.841,7726	8.613.068,8495	278°50'15"	1,316 m
004 005	531.841,6254	8.613.072,6279	357°46'08"	3,781 m
005 001	531.851,7701	8.613.073,3373	86°00'00"	10,169 m

Santo Amaro - Ba, Segunda-feira, 22 de Janeiro de 2024.



Fabio de Mello Lopes

Engenheiro Agrimensor

CREA:72566/D BA

ART: BA20230479011

Memorial Descritivo

Quadra 85	Lote 06	Área Total: 57,64 metros ²	Perímetro: 36,74 metros
Beneficiário: Município Santo Amaro			Município: Santo Amaro BA

O Lote de terreno sob nº 06, localizado no Bairro Candolândia, na quadra formada pela **Travessa João Mello, Rua G**, localizado na esquina da Rua G, de formato irregular, abrangendo uma área de **57,64** (cinquenta e sete metros quadrados e sessenta e quatro décimos quadrados) e um perímetro de **36,74 m**.

Para quem da Rua G olha para o lote 06 inicia-se a descrição no vértice **1** na coordenada (EX: **531.852,9833** NY: **8.613.077,5689**), no azimute de **174°51'55"** com uma distância de **4,14 m** de frente até o vértice **2** de coordenada (EX: **531.853,3536** NY: **8.613.073,4480**), confrontando com **Rua G**, daí deflete à direita no azimute de **266°00'04"** com uma distância de **1,59 m** do lado esquerdo até o vértice **3** de coordenada (EX: **531.851,7701** NY: **8.613.073,3373**), confrontando com **Rua G**, daí deflete à esquerda no azimute de **266°00'00"** com uma distância de **10,17 m** do lado esquerdo até o vértice **4** de coordenada (EX: **531.841,6254** NY: **8.613.072,6279**), confrontando com **Lote 05**, daí deflete à direita no azimute de **266°00'01"** com uma distância de **2,60 m** do lado esquerdo até o vértice **5** de coordenada (EX: **531.839,0359** NY: **8.613.072,4468**), confrontando com **Área Remanescente**, daí deflete à direita no azimute de **357°04'13"** com uma distância de **4,04 m** ao fundo até o vértice **6** de coordenada (EX: **531.838,8294** NY: **8.613.076,4831**), confrontando com **Área Remanescente**, daí deflete à direita no azimute de **86°40'57"** com uma distância de **5,49 m** do lado direito até o vértice **7** de coordenada (EX: **531.844,3117** NY: **8.613.076,8009**), confrontando com **Área Remanescente**, daí deflete à esquerda no azimute de **84°56'06"** com uma distância de **8,28 m** do lado direito até o vértice **8** de coordenada (EX: **531.852,5591** NY: **8.613.077,5319**), confrontando com **Lote 07**, daí deflete à direita no azimute de **85°01'09"** com uma distância de **0,43 m** do lado direito até o vértice **1** de coordenada (EX: **531.852,9833** NY: **8.613.077,5689**), confrontando com **Rua G**.

Descrição Perimétrica

Pontos	Coordenadas X	Coordenadas Y	Azimute	Distância	
001	002	531.853,3536	8.613.073,4480	174°51'55"	4,138 m
002	003	531.851,7701	8.613.073,3373	266°00'04"	1,587 m
003	004	531.841,6254	8.613.072,6279	266°00'00"	10,169 m
004	005	531.839,0359	8.613.072,4468	266°00'01"	2,596 m
005	006	531.838,8294	8.613.076,4831	357°04'13"	4,042 m
006	007	531.844,3117	8.613.076,8009	86°40'57"	5,492 m
007	008	531.852,5591	8.613.077,5319	84°56'06"	8,280 m
008	001	531.852,9833	8.613.077,5689	85°01'09"	0,426 m

Santo Amaro - Ba, Segunda-feira, 22 de Janeiro de 2024.


Fabio de Mello Lopes

Engenheiro Agrimensor
CREA:72566/D BA
ART: BA20230479011

Memorial Descritivo

Quadra 85	Lote 07	Área Total: 39,06 metros ²	Perímetro: 25,93 metros
Beneficiário: Município Santo Amaro			Município: Santo Amaro BA

O Lote de terreno sob nº 07, localizado no Bairro Candolândia, na quadra formada pela **Travessa João Mello, Rua G**, distante 0,29 m da esquina da Rua G, de formato irregular, abrangendo uma área de **39,06** (trinta e nove metros quadrados e seis décimos quadrados) e um perímetro de **25,93 m**.

Para quem da Rua G olha para o lote 07 inicia-se a descrição no vértice **1** na coordenada (EX: **531.852,1863** NY: **8.613.082,2586**), no azimute de **175°29'26"** com uma distância de **4,74 m** de frente até o vértice **2** de coordenada (EX: **531.852,5591** NY: **8.613.077,5319**), confrontando com **Rua G**, daí deflete à direita no azimute de **264°56'06"** com uma distância de **8,28 m** do lado esquerdo até o vértice **3** de coordenada (EX: **531.844,3117** NY: **8.613.076,8009**), confrontando com **Lote 06**, daí deflete à direita no azimute de **357°14'40"** com uma distância de **4,78 m** ao fundo até o vértice **4** de coordenada (EX: **531.844,0819** NY: **8.613.081,5763**), confrontando com **Área Remanescente**, daí deflete à direita no azimute de **85°11'17"** com uma distância de **8,13 m** do lado direito até o vértice **1** de coordenada (EX: **531.852,1863** NY: **8.613.082,2586**), confrontando com **Lote 08**.

Descrição Perimétrica

Pontos	Coordenadas X	Coordenadas Y	Azimute	Distância
001 002	531.852,5591	8.613.077,5319	175°29'26"	4,741 m
002 003	531.844,3117	8.613.076,8009	264°56'06"	8,280 m
003 004	531.844,0819	8.613.081,5763	357°14'40"	4,781 m
004 001	531.852,1863	8.613.082,2586	85°11'17"	8,133 m

Santo Amaro - Ba, Segunda-feira, 22 de Janeiro de 2024.


Fabio de Mello Lopes

Engenheiro Agrimensor
CREA:72566/D BA
ART: BA20230479011

Memorial Descritivo

Quadra 85	Lote 08	Área Total: 70,27 metros ²	Perímetro: 38,08 metros
Beneficiário: Município Santo Amaro			Município: Santo Amaro BA

O Lote de terreno sob nº 08, localizado no Bairro Candolândia, na quadra formada pela **Travessa João Mello, Rua G**, localizado na esquina da Rua G, de formato irregular, abrangendo uma área de **70,27** (setenta metros quadrados e vinte e sete decímetros quadrados) e um perímetro de **38,08 m**.

Para quem da Rua G olha para o lote 08 inicia-se a descrição no vértice **1** na coordenada (EX: **531.851,8758** NY: **8.613.087,6544**), no azimute de **173°35'08"** com uma distância de **5,40 m** de frente até o vértice **2** de coordenada (EX: **531.852,4796** NY: **8.613.082,2833**), confrontando com **Rua G**, daí deflete à direita no azimute de **265°11'05"** com uma distância de **0,29 m** do lado esquerdo até o vértice **3** de coordenada (EX: **531.852,1863** NY: **8.613.082,2586**), confrontando com **Rua G**, daí deflete à direita no azimute de **0°00'00"** com uma distância de **0,00 m** do lado esquerdo até o vértice **4** de coordenada (EX: **531.852,1863** NY: **8.613.082,2586**), confrontando com **Lote 07**, daí deflete à direita no azimute de **265°11'17"** com uma distância de **8,13 m** do lado esquerdo até o vértice **5** de coordenada (EX: **531.844,0819** NY: **8.613.081,5763**), confrontando com **Lote 07**, daí deflete à esquerda no azimute de **265°11'16"** com uma distância de **5,59 m** do lado esquerdo até o vértice **6** de coordenada (EX: **531.838,5115** NY: **8.613.081,1074**), confrontando com **Área Remanescente**, daí deflete à direita no azimute de **353°04'16"** com uma distância de **4,61 m** ao fundo até o vértice **7** de coordenada (EX: **531.837,9554** NY: **8.613.085,6839**), confrontando com **Área Remanescente**, daí deflete à direita no azimute de **81°56'35"** com uma distância de **14,06 m** do lado direito até o vértice **1** de coordenada (EX: **531.851,8758** NY: **8.613.087,6544**), confrontando com **Lote 09**.

Descrição Perimétrica

Pontos	Coordenadas X	Coordenadas Y	Azimute	Distância
001 002	531.852,4796	8.613.082,2833	173°35'09"	5,405 m
002 003	531.852,1863	8.613.082,2586	265°11'10"	0,294 m
003 004	531.844,0819	8.613.081,5763	265°11'16"	8,133 m
004 005	531.838,5115	8.613.081,1074	265°11'18"	5,590 m
005 006	531.837,9554	8.613.085,6839	353°04'19"	4,610 m
006 001	531.851,8758	8.613.087,6544	81°56'35"	14,059 m

Santo Amaro - Ba, Segunda-feira, 22 de Janeiro de 2024.



Fabio de Mello Lopes

Engenheiro Agrimensor

Memorial Descritivo

Quadra 85	Lote 09	Área Total: 71,54 metros ²	Perímetro: 38,13 metros
Beneficiário: Município Santo Amaro			Município: Santo Amaro BA

O Lote de terreno sob nº 09, localizado no Bairro Candolândia, na quadra formada pela **Travessa João Mello, Rua G**, localizado na esquina da Rua G, de formato irregular, abrangendo uma área de **71,54** (setenta e um metros quadrados e cinquenta e quatro décimos quadrados) e um perímetro de **38,13 m**.

Para quem da Rua G olha para o lote 09 inicia-se a descrição no vértice **1** na coordenada (EX: **531.851,0335** NY: **8.613.092,9619**), no azimute de **170°59'00"** com uma distância de **5,37 m** de frente até o vértice **2** de coordenada (EX: **531.851,8758** NY: **8.613.087,6544**), confrontando com **Rua G**, daí deflete à direita no azimute de **261°56'35"** com uma distância de **14,06 m** do lado esquerdo até o vértice **3** de coordenada (EX: **531.837,9554** NY: **8.613.085,6839**), confrontando com **Lote 08**, daí deflete à direita no azimute de **353°37'06"** com uma distância de **4,86 m** ao fundo até o vértice **4** de coordenada (EX: **531.837,4151** NY: **8.613.090,5148**), confrontando com **Área Remanescente**, daí deflete à direita no azimute de **79°40'07"** com uma distância de **3,87 m** do lado direito até o vértice **5** de coordenada (EX: **531.841,2225** NY: **8.613.091,2088**), confrontando com **Área Remanescente**, daí deflete à esquerda no azimute de **79°40'06"** com uma distância de **8,36 m** do lado direito até o vértice **6** de coordenada (EX: **531.849,4444** NY: **8.613.092,7077**), confrontando com **Lote 10**, daí deflete à direita no azimute de **80°54'37"** com uma distância de **1,61 m** do lado direito até o vértice **1** de coordenada (EX: **531.851,0335** NY: **8.613.092,9619**), confrontando com **Rua G**.

Descrição Perimétrica

Pontos	Coordenadas X	Coordenadas Y	Azimute	Distância
001 002	531.851,8758	8.613.087,6544	170°59'00"	5,374 m
002 003	531.837,9554	8.613.085,6839	261°56'35"	14,059 m
003 004	531.837,4151	8.613.090,5148	353°37'06"	4,861 m
004 005	531.841,2225	8.613.091,2088	79°40'07"	3,870 m
005 006	531.849,4444	8.613.092,7077	79°40'06"	8,357 m
006 001	531.851,0335	8.613.092,9619	80°54'37"	1,609 m

Santo Amaro - Ba, Segunda-feira, 22 de Janeiro de 2024.


Fabio de Mello Lopes

Engenheiro Agrimensor

CREA:72566/D BA

Memorial Descritivo

Quadra 85	Lote 10	Área Total: 44,24 metros ²	Perímetro: 27,35 metros
Beneficiário: Município Santo Amaro			Município: Santo Amaro BA

O Lote de terreno sob nº 10, localizado no Bairro Candolândia, na quadra formada pela **Travessa João Mello, Rua G**, distante 1,45 m da esquina da Rua G, de formato irregular, abrangendo uma área de **44,24** (quarenta e quatro metros quadrados e vinte e quatro décimos quadrados) e um perímetro de **27,35 m**.

Para quem da Rua G olha para o lote 10 inicia-se a descrição no vértice **1** na coordenada (EX: **531.848,9128** NY: **8.613.097,7429**), no azimute de **173°58'21"** com uma distância de **5,06 m** de frente até o vértice **2** de coordenada (EX: **531.849,4444** NY: **8.613.092,7077**), confrontando com **Rua G**, daí deflete à direita no azimute de **259°40'06"** com uma distância de **8,36 m** do lado esquerdo até o vértice **3** de coordenada (EX: **531.841,2225** NY: **8.613.091,2088**), confrontando com **Lote 09**, daí deflete à direita no azimute de **352°25'15"** com uma distância de **5,45 m** ao fundo até o vértice **4** de coordenada (EX: **531.840,5032** NY: **8.613.096,6150**), confrontando com **Área Remanescente**, daí deflete à direita no azimute de **82°21'38"** com uma distância de **8,48 m** do lado direito até o vértice **1** de coordenada (EX: **531.848,9128** NY: **8.613.097,7429**), confrontando com **Lote 11**.

Descrição Perimétrica

Pontos	Coordenadas X	Coordenadas Y	Azimute	Distância
001 002	531.849,4444	8.613.092,7077	173°58'21"	5,063 m
002 003	531.841,2225	8.613.091,2088	259°40'06"	8,357 m
003 004	531.840,5032	8.613.096,6150	352°25'15"	5,454 m
004 001	531.848,9128	8.613.097,7429	82°21'38"	8,485 m

Santo Amaro - Ba, Segunda-feira, 22 de Janeiro de 2024.



Fabio de Mello Lopes

Engenheiro Agrimensor

CREA:72566/D BA

ART: BA20230479011

Memorial Descritivo

Quadra 85	Lote 11	Área Total: 46,39 metros ²	Perímetro: 35,71 metros
Beneficiário: Município Santo Amaro			Município: Santo Amaro BA

O Lote de terreno sob nº 11, localizado no Bairro Candolândia, na quadra formada pela **Travessa João Mello, Rua G**, localizado na esquina da Rua G, de formato irregular, abrangendo uma área de **46,39** (quarenta e seis metros quadrados e trinta e nove décimos quadrados) e um perímetro de **35,71 m**.

Para quem da Rua G olha para o lote 11 inicia-se a descrição no vértice **1** na coordenada (EX: **531.850,0006** NY: **8.613.101,4953**), no azimute de **174°23'27"** com uma distância de **3,58 m** de frente até o vértice **2** de coordenada (EX: **531.850,3502** NY: **8.613.097,9358**), confrontando com **Rua G**, daí deflete à direita no azimute de **262°21'36"** com uma distância de **1,45 m** do lado esquerdo até o vértice **3** de coordenada (EX: **531.848,9128** NY: **8.613.097,7429**), confrontando com **Rua G**, daí deflete à direita no azimute de **262°21'38"** com uma distância de **8,48 m** do lado esquerdo até o vértice **4** de coordenada (EX: **531.840,5032** NY: **8.613.096,6150**), confrontando com **Lote 10**, daí deflete à esquerda no azimute de **262°21'37"** com uma distância de **4,77 m** do lado esquerdo até o vértice **5** de coordenada (EX: **531.835,7783** NY: **8.613.095,9812**), confrontando com **Área Remanescente**, daí deflete à direita no azimute de **354°55'42"** com uma distância de **2,70 m** ao fundo até o vértice **6** de coordenada (EX: **531.835,5400** NY: **8.613.098,6667**), confrontando com **Área Remanescente**, daí deflete à direita no azimute de **78°43'05"** com uma distância de **13,14 m** do lado direito até o vértice **7** de coordenada (EX: **531.848,4284** NY: **8.613.101,2379**), confrontando com **Lote 12**, daí deflete à direita no azimute de **80°42'06"** com uma distância de **1,59 m** do lado direito até o vértice **1** de coordenada (EX: **531.850,0006** NY: **8.613.101,4953**), confrontando com **Rua G**.

Descrição Perimétrica

Pontos	Coordenadas X	Coordenadas Y	Azimute	Distância
001 002	531.850,3502	8.613.097,9358	174°23'27"	3,577 m
002 003	531.848,9128	8.613.097,7429	262°21'36"	1,450 m
003 004	531.840,5032	8.613.096,6150	262°21'38"	8,485 m
004 005	531.835,7783	8.613.095,9812	262°21'37"	4,767 m
005 006	531.835,5400	8.613.098,6667	354°55'42"	2,696 m
006 007	531.848,4284	8.613.101,2379	78°43'05"	13,142 m
007 001	531.850,0006	8.613.101,4953	80°42'06"	1,593 m

Santo Amaro - Ba, Segunda-feira, 22 de Janeiro de 2024.



Fabio de Mello Lopes

Engenheiro Agrimensor

CREA:72566/D BA

ART: BA20230479011

Memorial Descritivo

Quadra 85	Lote 12	Área Total: 72,76 metros ²	Perímetro: 37,22 metros
Beneficiário: Município Santo Amaro			Município: Santo Amaro BA

O Lote de terreno sob nº 12, localizado no Bairro Candolândia, na quadra formada pela **Travessa João Mello, Rua G**, localizado na esquina da Rua G, de formato irregular, abrangendo uma área de **72,76** (setenta e dois metros quadrados e setenta e seis decímetros quadrados) e um perímetro de **37,22 m**.

Para quem da Rua G olha para o lote 12 inicia-se a descrição no vértice **1** na coordenada (EX: **531.847,6646** NY: **8.613.106,7552**), no azimute de **172°07'09"** com uma distância de **5,57 m** de frente até o vértice **2** de coordenada (EX: **531.848,4284** NY: **8.613.101,2379**), confrontando com **Rua G**, daí deflete à direita no azimute de **258°43'05"** com uma distância de **13,14 m** do lado esquerdo até o vértice **3** de coordenada (EX: **531.835,5400** NY: **8.613.098,6667**), confrontando com **Lote 11**, daí deflete à direita no azimute de **352°32'22"** com uma distância de **5,38 m** ao fundo até o vértice **4** de coordenada (EX: **531.834,8407** NY: **8.613.104,0061**), confrontando com **Área Remanescente**, daí deflete à direita no azimute de **76°32'48"** com uma distância de **4,17 m** do lado direito até o vértice **5** de coordenada (EX: **531.838,8929** NY: **8.613.104,9754**), confrontando com **Área Remanescente**, daí deflete à direita no azimute de **77°54'19"** com uma distância de **7,74 m** do lado direito até o vértice **6** de coordenada (EX: **531.846,4569** NY: **8.613.106,5963**), confrontando com **Lote 13**, daí deflete à direita no azimute de **82°30'14"** com uma distância de **1,22 m** do lado direito até o vértice **1** de coordenada (EX: **531.847,6646** NY: **8.613.106,7552**), confrontando com **Rua G**.

Descrição Perimétrica

Pontos	Coordenadas X	Coordenadas Y	Azimute	Distância	
001	002	531.848,4284	8.613.101,2379	172°07'09"	5,570 m
002	003	531.835,5400	8.613.098,6667	258°43'05"	13,142 m
003	004	531.834,8407	8.613.104,0061	352°32'22"	5,385 m
004	005	531.838,8929	8.613.104,9754	76°32'48"	4,166 m
005	006	531.846,4569	8.613.106,5963	77°54'19"	7,736 m
006	001	531.847,6646	8.613.106,7552	82°30'14"	1,218 m

Santo Amaro - Ba, Segunda-feira, 22 de Janeiro de 2024.



Fabio de Mello Lopes

Engenheiro Agrimensor

Memorial Descritivo

Quadra 85	Lote 13	Área Total: 72,76 metros ²	Perímetro: 37,22 metros
Beneficiário: Município Santo Amaro			Município: Santo Amaro BA

O Lote de terreno sob nº 13, localizado no Bairro Candolândia, na quadra formada pela **Travessa João Mello, Rua G**, distante 1,22 m da esquina da Rua G, de formato irregular, abrangendo uma área de **47,42** (quarenta e sete metros quadrados e quarenta e dois décimos quadrados) e um perímetro de **27,82 m**.

Para quem da Rua G olha para o lote 13 inicia-se a descrição no vértice **1** na coordenada (EX: **531.845,5906** NY: **8.613.112,5639**), no azimute de **171°44'22"** com uma distância de **6,03 m** de frente até o vértice **2** de coordenada (EX: **531.846,4569** NY: **8.613.106,5963**), confrontando com **Rua G**, daí deflete à direita no azimute de **257°54'19"** com uma distância de **7,74 m** do lado esquerdo até o vértice **3** de coordenada (EX: **531.838,8929** NY: **8.613.104,9754**), confrontando com **Lote 12**, daí deflete à direita no azimute de **348°33'44"** com uma distância de **5,98 m** ao fundo até o vértice **4** de coordenada (EX: **531.837,7062** NY: **8.613.110,8407**), confrontando com **Área Remanescente**, daí deflete à direita no azimute de **77°40'17"** com uma distância de **8,07 m** do lado direito até o vértice **1** de coordenada (EX: **531.845,5906** NY: **8.613.112,5639**), confrontando com **Lote 14**.

Descrição Perimétrica

Pontos	Coordenadas X	Coordenadas Y	Azimute	Distância
001 002	531.846,4569	8.613.106,5963	171°44'22"	6,030 m
002 003	531.838,8929	8.613.104,9754	257°54'19"	7,736 m
003 004	531.837,7062	8.613.110,8407	348°33'44"	5,984 m
004 001	531.845,5906	8.613.112,5639	77°40'17"	8,070 m

Santo Amaro - Ba, Segunda-feira, 22 de Janeiro de 2024.


Fabio de Mello Lopes

Engenheiro Agrimensor

CREA:72566/D BA

ART: BA20230479011

Memorial Descritivo

Quadra 85	Lote 14	Área Total: 74,49 metros ²	Perímetro: 35,17 metros
Beneficiário: Município Santo Amaro			Município: Santo Amaro BA

O Lote de terreno sob nº 14, localizado no Bairro Candolândia, na quadra formada pela **Travessa João Mello, Rua G**, localizado na esquina da Rua G, de formato irregular, abrangendo uma área de **74,49** (setenta e quatro metros quadrados e quarenta e nove décimos quadrados) e um perímetro de **35,17 m**.

Para quem da Rua G olha para o lote 14 inicia-se a descrição no vértice **1** na coordenada (EX: **531.847,1244** NY: **8.613.119,3089**), no azimute de **172°26'37"** com uma distância de **6,28 m** de frente até o vértice **2** de coordenada (EX: **531.847,9507** NY: **8.613.113,0798**), confrontando com **Rua G**, daí deflete à direita no azimute de **257°40'14"** com uma distância de **2,42 m** do lado esquerdo até o vértice **3** de coordenada (EX: **531.845,5906** NY: **8.613.112,5639**), confrontando com **Rua G**, daí deflete à direita no azimute de **257°40'17"** com uma distância de **8,07 m** do lado esquerdo até o vértice **4** de coordenada (EX: **531.837,7062** NY: **8.613.110,8407**), confrontando com **Lote 13**, daí deflete à direita no azimute de **352°59'33"** com uma distância de **7,99 m** ao fundo até o vértice **5** de coordenada (EX: **531.836,7318** NY: **8.613.118,7687**), confrontando com **Área Remanescente**, daí deflete à direita no azimute de **85°06'04"** com uma distância de **1,12 m** do lado direito até o vértice **6** de coordenada (EX: **531.837,8441** NY: **8.613.118,8640**), confrontando com **Área Remanescente**, daí deflete à direita no azimute de **87°15'19"** com uma distância de **9,29 m** do lado direito até o vértice **1** de coordenada (EX: **531.847,1244** NY: **8.613.119,3089**), confrontando com **Lote 15**.

Descrição Perimétrica

Pontos		Coordenadas X	Coordenadas Y	Azimute	Distância
001	002	531.847,9507	8.613.113,0798	172°26'37"	6,284 m
002	003	531.845,5906	8.613.112,5639	257°40'14"	2,416 m
003	004	531.837,7062	8.613.110,8407	257°40'17"	8,070 m
004	005	531.836,7318	8.613.118,7687	352°59'33"	7,988 m
005	006	531.837,8441	8.613.118,8640	85°06'04"	1,116 m
006	001	531.847,1244	8.613.119,3089	87°15'19"	9,291 m

Santo Amaro - Ba, Segunda-feira, 22 de Janeiro de 2024.



Fabio de Mello Lopes

Engenheiro Agrimensor

CREA:72566/D BA

ART: BA20230479011

Memorial Descritivo

Quadra 85	Lote 15	Área Total: 90,07 metros ²	Perímetro: 38,76 metros
Beneficiário: Município Santo Amaro			Município: Santo Amaro BA

O Lote de terreno sob nº 15, localizado no Bairro Candolândia, na quadra formada pela **Travessa João Mello, Rua G**, localizado na esquina da Rua G com a Travessa João Mello, de formato irregular, abrangendo uma área de **90,07** (noventa metros quadrados e sete décimos quadrados) e um perímetro de **38,76 m**.

Para quem da Rua G olha para o lote 15 inicia-se a descrição no vértice **1** na coordenada (EX: **531.844,9314** NY: **8.613.130,4643**), no azimute de **168°52'43"** com uma distância de **11,37 m** de frente até o vértice **2** de coordenada (EX: **531.847,1244** NY: **8.613.119,3089**), confrontando com **Rua G**, daí deflete à direita no azimute de **267°15'19"** com uma distância de **9,29 m** do lado esquerdo até o vértice **3** de coordenada (EX: **531.837,8441** NY: **8.613.118,8640**), confrontando com **Lote 14**, daí deflete à direita no azimute de **2°31'50"** com uma distância de **1,45 m** ao fundo até o vértice **4** de coordenada (EX: **531.837,9080** NY: **8.613.120,3082**), confrontando com **Área Remanescente**, daí deflete à direita no azimute de **2°31'50"** com uma distância de **9,63 m** ao fundo até o vértice **5** de coordenada (EX: **531.838,3330** NY: **8.613.129,9245**), confrontando com **Lote 16**, daí deflete à direita no azimute de **2°31'56"** com uma distância de **0,44 m** ao fundo até o vértice **6** de coordenada (EX: **531.838,3526** NY: **8.613.130,3690**), confrontando com **Travessa João Mello**, daí deflete à direita no azimute de **89°10'12"** com uma distância de **6,58 m** do lado direito até o vértice **1** de coordenada (EX: **531.844,9314** NY: **8.613.130,4643**), confrontando com **Travessa João Mello**.

Descrição Perimétrica

Pontos	Coordenadas X	Coordenadas Y	Azimute	Distância
001 002	531.847,1244	8.613.119,3089	168°52'43"	11,369 m
002 003	531.837,8441	8.613.118,8640	267°15'19"	9,291 m
003 004	531.837,9080	8.613.120,3082	2°31'50"	1,446 m
004 005	531.838,3330	8.613.129,9245	2°31'50"	9,626 m
005 006	531.838,3526	8.613.130,3690	2°31'56"	0,445 m
006 001	531.844,9314	8.613.130,4643	89°10'12"	6,580 m

Santo Amaro - Ba, Segunda-feira, 22 de Janeiro de 2024.



Fabio de Mello Lopes

Engenheiro Agrimensor

CREA:72566/D BA

ART: BA20230479011

Memorial Descritivo

Quadra 85	Lote 16	Área Total: 74,84 metros ²	Perímetro: 34,87 metros
Beneficiário: Município Santo Amaro			Município: Santo Amaro BA

O Lote de terreno sob nº 16, localizado no Bairro Candolândia, na quadra formada pela **Travessa João Mello, Rua G**, distante 0,00 m da esquina da Travessa João Mello, de formato irregular, abrangendo uma área de **74,84** (setenta e quatro metros quadrados e oitenta e quatro décimos quadrados) e um perímetro de **34,87 m**.

Para quem da Travessa João Mello olha para o lote 16 inicia-se a descrição no vértice **1** na coordenada (EX: **531.830,1912** NY: **8.613.129,9255**), no azimute de **90°00'25"** com uma distância de **8,14 m** de frente até o vértice **2** de coordenada (EX: **531.838,3330** NY: **8.613.129,9245**), confrontando com **Travessa João Mello**, daí deflete à direita no azimute de **182°31'50"** com uma distância de **9,63 m** do lado esquerdo até o vértice **3** de coordenada (EX: **531.837,9080** NY: **8.613.120,3082**), confrontando com **Lote 15**, daí deflete à direita no azimute de **268°20'34"** com uma distância de **7,26 m** ao fundo até o vértice **4** de coordenada (EX: **531.830,6533** NY: **8.613.120,0984**), confrontando com **Área Remanescente**, daí deflete à direita no azimute de **357°18'28"** com uma distância de **9,84 m** do lado direito até o vértice **1** de coordenada (EX: **531.830,1912** NY: **8.613.129,9255**), confrontando com **Lote 17**.

Descrição Perimétrica

Pontos	Coordenadas X	Coordenadas Y	Azimute	Distância
001 002	531.838,3330	8.613.129,9245	90°00'25"	8,142 m
002 003	531.837,9080	8.613.120,3082	182°31'50"	9,626 m
003 004	531.830,6533	8.613.120,0984	268°20'34"	7,258 m
004 001	531.830,1912	8.613.129,9255	357°18'28"	9,838 m

Santo Amaro - Ba, Segunda-feira, 22 de Janeiro de 2024.



Fabio de Mello Lopes

Engenheiro Agrimensor

Memorial Descritivo

Quadra 85	Lote 17	Área Total: 51,44 metros ²	Perímetro: 33,94 metros
Beneficiário: Município Santo Amaro			Município: Santo Amaro BA

O Lote de terreno sob nº 17, localizado no Bairro Candolândia, na quadra formada pela **Travessa João Mello, Rua G**, localizado na esquina da Travessa João Mello, de formato irregular, abrangendo uma área de **51,44** (cinquenta e um metros quadrados e quarenta e quatro décimos quadrados) e um perímetro de **33,94 m**.

Para quem da Travessa João Mello olha para o lote 17 inicia-se a descrição no vértice **1** na coordenada (EX: **531.826,5928** NY: **8.613.129,9555**), no azimute de **90°28'39"** com uma distância de **3,60 m** de frente até o vértice **2** de coordenada (EX: **531.830,1912** NY: **8.613.129,9255**), confrontando com **Travessa João Mello**, daí deflete à direita no azimute de **177°18'28"** com uma distância de **9,84 m** do lado esquerdo até o vértice **3** de coordenada (EX: **531.830,6533** NY: **8.613.120,0984**), confrontando com **Lote 16**, daí deflete à direita no azimute de **177°58'23"** com uma distância de **3,13 m** do lado esquerdo até o vértice **4** de coordenada (EX: **531.830,7638** NY: **8.613.116,9752**), confrontando com **Área Remanescente**, daí deflete à direita no azimute de **268°27'44"** com uma distância de **4,27 m** ao fundo até o vértice **5** de coordenada (EX: **531.826,4915** NY: **8.613.116,8605**), confrontando com **Área Remanescente**, daí deflete à direita no azimute de **0°26'36"** com uma distância de **13,10 m** do lado direito até o vértice **1** de coordenada (EX: **531.826,5928** NY: **8.613.129,9555**), confrontando com **Lote 18**.

Descrição Perimétrica

Pontos		Coordenadas X	Coordenadas Y	Azimute	Distância
001	002	531.830,1912	8.613.129,9255	90°28'39"	3,599 m
002	003	531.830,6533	8.613.120,0984	177°18'28"	9,838 m
003	004	531.830,7638	8.613.116,9752	177°58'23"	3,125 m
004	005	531.826,4915	8.613.116,8605	268°27'44"	4,274 m
005	001	531.826,5928	8.613.129,9555	0°26'36"	13,095 m

Santo Amaro - Ba, Segunda-feira, 22 de Janeiro de 2024.



Fabio de Mello Lopes

Engenheiro Agrimensor

CREA:72566/D BA

ART: BA20230479011

Memorial Descritivo

Quadra 85	Lote 18	Área Total: 98,98 metros ²	Perímetro: 42,23 metros
Beneficiário: Município Santo Amaro			Município: Santo Amaro BA

O Lote de terreno sob nº 18, localizado no Bairro Candolândia, na quadra formada pela **Travessa João Mello, Rua G**, localizado na esquina da Travessa João Mello, de formato irregular, abrangendo uma área de **98,98** (noventa e oito metros quadrados e noventa e oito decímetros quadrados) e um perímetro de **42,23 m**.

Para quem da Travessa João Mello olha para o lote 18 inicia-se a descrição no vértice **1** na coordenada (EX: **531.820,1651** NY: **8.613.129,9553**), no azimute de **89°59'53"** com uma distância de **6,43 m** de frente até o vértice **2** de coordenada (EX: **531.826,5928** NY: **8.613.129,9555**), confrontando com **Travessa João Mello**, daí deflete à direita no azimute de **180°26'36"** com uma distância de **13,10 m** do lado esquerdo até o vértice **3** de coordenada (EX: **531.826,4915** NY: **8.613.116,8605**), confrontando com **Lote 17**, daí deflete à esquerda no azimute de **180°26'35"** com uma distância de **1,27 m** do lado esquerdo até o vértice **4** de coordenada (EX: **531.826,4817** NY: **8.613.115,5940**), confrontando com **Área Remanescente**, daí deflete à direita no azimute de **275°06'51"** com uma distância de **7,69 m** ao fundo até o vértice **5** de coordenada (EX: **531.818,8243** NY: **8.613.116,2793**), confrontando com **Área Remanescente**, daí deflete à direita no azimute de **5°35'57"** com uma distância de **1,95 m** do lado direito até o vértice **6** de coordenada (EX: **531.819,0149** NY: **8.613.118,2239**), confrontando com **Área Remanescente**, daí deflete à direita no azimute de **5°35'58"** com uma distância de **11,79 m** do lado direito até o vértice **1** de coordenada (EX: **531.820,1651** NY: **8.613.129,9553**), confrontando com **Lote 19**.

Descrição Perimétrica

Pontos	Coordenadas X	Coordenadas Y	Azimute	Distância	
001	002	531.826,5928	8.613.129,9555	89°59'53"	6,428 m
002	003	531.826,4915	8.613.116,8605	180°26'36"	13,095 m
003	004	531.826,4817	8.613.115,5940	180°26'35"	1,267 m

004	005	531.818,8243	8.613.116,2793	275°06'51"	7,688 m
005	006	531.819,0149	8.613.118,2239	5°35'57"	1,954 m
006	001	531.820,1651	8.613.129,9553	5°35'58"	11,788 m

Santo Amaro - Ba, Segunda-feira, 22 de Janeiro de 2024.


Fabio de Mello Lopes

Engenheiro Agrimensor

CREA:72566/D BA

ART: BA20230479011

Memorial Descritivo

Quadra 85	Lote 19	Área Total: 70,14 metros ²	Perímetro: 35,24 metros
Beneficiário: Município Santo Amaro			Município: Santo Amaro BA

O Lote de terreno sob nº 19, localizado no Bairro Candolândia, na quadra formada pela **Travessa João Mello, Rua G**, distante 0,00 m da esquina da Travessa João Mello, de formato irregular, abrangendo uma área de **70,14** (setenta metros quadrados e quatorze décimos quadrados) e um perímetro de **35,24 m**.

Para quem da Travessa João Mello olha para o lote 19 inicia-se a descrição no vértice **1** na coordenada (EX: **531.814,2954** NY: **8.613.130,1192**), no azimute de **91°35'57"** com uma distância de **5,87 m** de frente até o vértice **2** de coordenada (EX: **531.820,1651** NY: **8.613.129,9553**), confrontando com **Travessa João Mello**, daí deflete à direita no azimute de **185°35'58"** com uma distância de **11,79 m** do lado esquerdo até o vértice **3** de coordenada (EX: **531.819,0149** NY: **8.613.118,2239**), confrontando com **Lote 18**, daí deflete à direita no azimute de **277°04'28"** com uma distância de **6,35 m** ao fundo até o vértice **4** de coordenada (EX: **531.812,7162** NY: **8.613.119,0056**), confrontando com **Área Remanescente**, daí deflete à direita no azimute de **8°05'14"** com uma distância de **11,23 m** do lado direito até o vértice **1** de coordenada (EX: **531.814,2954** NY: **8.613.130,1192**), confrontando com **Lote 20**.

Descrição Perimétrica

Pontos	Coordenadas X	Coordenadas Y	Azimute	Distância	
001	002	531.820,1651	8.613.129,9553	91°35'57"	5,872 m
002	003	531.819,0149	8.613.118,2239	185°35'58"	11,788 m
003	004	531.812,7162	8.613.119,0056	277°04'28"	6,347 m
004	001	531.814,2954	8.613.130,1192	8°05'14"	11,225 m

Santo Amaro - Ba, Segunda-feira, 22 de Janeiro de 2024.



Fabio de Mello Lopes

Engenheiro Agrimensor

CREA:72566/D BA

ART: BA20230479011

Memorial Descritivo

Quadra 85	Lote 20	Área Total: 99,29 metros ²	Perímetro: 41,20 metros
Beneficiário: Município Santo Amaro			Município: Santo Amaro BA

O Lote de terreno sob nº 20, localizado no Bairro Candolândia, na quadra formada pela **Travessa João Mello, Rua G**, localizado na esquina da Travessa João Mello, de formato irregular, abrangendo uma área de **99,29** (noventa e nove metros quadrados e vinte e nove décimos quadrados) e um perímetro de **41,20 m**.

Para quem da Travessa João Mello olha para o lote 20 inicia-se a descrição no vértice **1** na coordenada (EX: **531.807,5616** NY: **8.613.130,2980**), no azimute de **91°31'15"** com uma distância de **6,74 m** de frente até o vértice **2** de coordenada (EX: **531.814,2954** NY: **8.613.130,1192**), confrontando com **Travessa João Mello**, daí deflete à direita no azimute de **188°05'14"** com uma distância de **11,23 m** do lado esquerdo até o vértice **3** de coordenada (EX: **531.812,7162** NY: **8.613.119,0056**), confrontando com **Lote 19**, daí deflete à direita no azimute de **189°46'57"** com uma distância de **1,75 m** do lado esquerdo até o vértice **4** de coordenada (EX: **531.812,4183** NY: **8.613.117,2774**), confrontando com **Área Remanescente**, daí deflete à direita no azimute de **279°38'40"** com uma distância de **9,25 m** ao fundo até o vértice **5** de coordenada (EX: **531.803,3009** NY: **8.613.118,8268**), confrontando com **Área Remanescente**, daí deflete à direita no azimute de **20°22'35"** com uma distância de **11,87 m** do lado direito até o vértice **6** de coordenada (EX: **531.807,4351** NY: **8.613.129,9574**), confrontando com **Lote 21**, daí deflete à esquerda no azimute de **20°22'28"** com uma distância de **0,36 m** do lado direito até o vértice **1** de coordenada (EX: **531.807,5616** NY: **8.613.130,2980**), confrontando com **Travessa João Mello**.

Descrição Perimétrica

Pontos	Coordenadas X	Coordenadas Y	Azimute	Distância
--------	---------------	---------------	---------	-----------

001	002	531.814,2954	8.613.130,1192	91°31'15"	6,736 m
002	003	531.812,7162	8.613.119,0056	188°05'14"	11,225 m
003	004	531.812,4183	8.613.117,2774	189°46'57"	1,754 m
004	005	531.803,3009	8.613.118,8268	279°38'40"	9,248 m
005	006	531.807,4351	8.613.129,9574	20°22'35"	11,874 m
006	001	531.807,5616	8.613.130,2980	20°22'28"	0,363 m

Santo Amaro - Ba, Segunda-feira, 22 de Janeiro de 2024.



Fabio de Mello Lopes

Engenheiro Agrimensor

CREA:72566/D BA

ART: BA20230479011

Memorial Descritivo

Quadra 85	Lote 21	Área Total: 60,58 metros ²	Perímetro: 35,99 metros
Beneficiário: Município Santo Amaro			Município: Santo Amaro BA

O Lote de terreno sob nº 21, localizado no Bairro Candolândia, na quadra formada pela **Travessa João Mello, Rua G**, localizado na esquina da Travessa João Mello, de formato irregular, abrangendo uma área de **60,58** (sessenta metros quadrados e cinquenta e oito décimos quadrados) e um perímetro de **35,99 m**.

Para quem da Travessa João Mello olha para o lote 21 inicia-se a descrição no vértice **1** na coordenada (EX: **531.803,1296** NY: **8.613.130,9535**), no azimute de **103°01'33"** com uma distância de **4,42 m** de frente até o vértice **2** de coordenada (EX: **531.807,4351** NY: **8.613.129,9574**), confrontando com **Travessa João Mello**, daí deflete à direita no azimute de **200°22'35"** com uma distância de **11,87 m** do lado esquerdo até o vértice **3** de coordenada (EX: **531.803,3009** NY: **8.613.118,8268**), confrontando com **Lote 20**, daí deflete à esquerda no azimute de **194°18'58"** com uma distância de **1,48 m** do lado esquerdo até o vértice **4** de coordenada (EX: **531.802,9359** NY: **8.613.117,3966**), confrontando com **Área Remanescente**, daí deflete à direita no azimute de **283°46'53"** com uma distância de **4,88 m** ao fundo até o vértice **5** de coordenada (EX: **531.798,1984** NY: **8.613.118,5586**), confrontando com **Área Remanescente**, daí deflete à direita no azimute de **21°41'40"** com uma distância de **13,34 m** do lado direito até o vértice **1** de coordenada (EX: **531.803,1296** NY: **8.613.130,9535**), confrontando com **Lote 22**.

Descrição Perimétrica

Pontos	Coordenadas X	Coordenadas Y	Azimute	Distância	
001	002	531.807,4351	8.613.129,9574	103°01'33"	4,419 m

002	003	531.803,3009	8.613.118,8268	200°22'35"	11,874 m
003	004	531.802,9359	8.613.117,3966	194°18'58"	1,476 m
004	005	531.798,1984	8.613.118,5586	283°46'53"	4,878 m
005	001	531.803,1296	8.613.130,9535	21°41'40"	13,340 m

Santo Amaro - Ba, Segunda-feira, 22 de Janeiro de 2024.



Fabio de Mello Lopes

Engenheiro Agrimensor

CREA:72566/D BA

ART: BA20230479011

Memorial Descritivo

Quadra 85	Lote 22	Área Total: 195,23 metros ²	Perímetro: 55,23 metros
Beneficiário: Município Santo Amaro			Município: Santo Amaro BA

O Lote de terreno sob nº 22, localizado no Bairro Candolândia, na quadra formada pela **Travessa João Mello, Rua G**, distante 0,58 m da esquina da Travessa João Mello, de formato irregular, abrangendo uma área de **195,23** (cento e noventa e cinco metros quadrados e vinte e três decímetros quadrados) e um perímetro de **55,23 m**.

Para quem da Travessa João Mello olha para o lote 22 inicia-se a descrição no vértice **1** na coordenada (EX: **531.794,5038** NY: **8.613.136,9126**), no azimute de **124°38'19"** com uma distância de **10,48 m** de frente até o vértice **2** de coordenada (EX: **531.803,1296** NY: **8.613.130,9535**), confrontando com **Travessa João Mello**, daí deflete à direita no azimute de **201°41'40"** com uma distância de **13,34 m** do lado esquerdo até o vértice **3** de coordenada (EX: **531.798,1984** NY: **8.613.118,5586**), confrontando com **Lote 21**, daí deflete à direita no azimute de **259°14'32"** com uma distância de **3,03 m** ao fundo até o vértice **4** de coordenada (EX: **531.795,2189** NY: **8.613.117,9925**), confrontando com **Área Remanescente**, daí deflete à direita no azimute de **302°19'11"** com uma distância de **12,65 m** ao fundo até o vértice **5** de coordenada (EX: **531.784,5313** NY: **8.613.124,7541**), confrontando com **Área Remanescente**, daí deflete à direita no azimute de **39°21'32"** com uma distância de **15,73 m** do lado direito até o vértice **1** de coordenada (EX: **531.794,5038** NY: **8.613.136,9126**), confrontando com **Lote 23**.

Descrição Perimétrica

Pontos	Coordenadas X	Coordenadas Y	Azimute	Distância
--------	---------------	---------------	---------	-----------

001	002	531.803,1296	8.613.130,9535	124°38'19"	10,484 m
002	003	531.798,1984	8.613.118,5586	201°41'40"	13,340 m
003	004	531.795,2189	8.613.117,9925	259°14'32"	3,033 m
004	005	531.784,5313	8.613.124,7541	302°19'11"	12,647 m
005	001	531.794,5038	8.613.136,9126	39°21'32"	15,725 m

Santo Amaro - Ba, Segunda-feira, 22 de Janeiro de 2024.



Fabio de Mello Lopes

Engenheiro Agrimensor

CREA:72566/D BA

ART: BA20230479011

Memorial Descritivo

Quadra 85	Lote 23	Área Total: 125,73 metros ²	Perímetro: 48,62 metros
Beneficiário: Município Santo Amaro			Município: Santo Amaro BA

O Lote de terreno sob nº 23, localizado no Bairro Candolândia, na quadra formada pela **Travessa João Mello, Rua G**, localizado na esquina da Travessa João Mello, de formato irregular, abrangendo uma área de **125,73** (cento e vinte e cinco metros quadrados e setenta e três decímetros quadrados) e um perímetro de **48,62 m**.

Para quem da Travessa João Mello olha para o lote 23 inicia-se a descrição no vértice **1** na coordenada (EX: **531.789,5876** NY: **8.613.142,1118**), no azimute de **131°56'01"** com uma distância de **7,09 m** de frente até o vértice **2** de coordenada (EX: **531.794,8613** NY: **8.613.137,3744**), confrontando com **Travessa João Mello**, daí deflete à direita no azimute de **217°44'49"** com uma distância de **0,58 m** do lado esquerdo até o vértice **3** de coordenada (EX: **531.794,5038** NY: **8.613.136,9126**), confrontando com **Travessa João Mello**, daí deflete à direita no azimute de **219°21'32"** com uma distância de **15,73 m** do lado esquerdo até o vértice **4** de coordenada (EX: **531.784,5313** NY: **8.613.124,7541**), confrontando com **Lote 22**, daí deflete à direita no azimute de **219°21'34"** com uma distância de **0,67 m** do lado esquerdo até o vértice **5** de coordenada (EX: **531.784,1052** NY: **8.613.124,2346**), confrontando com **Área Remanescente**, daí deflete à direita no azimute de **313°46'05"** com uma distância de **7,84 m** ao fundo até o vértice **6** de coordenada (EX: **531.778,4441** NY: **8.613.129,6574**), confrontando com **Área Remanescente**, daí deflete à direita no azimute de **41°49'13"** com uma distância de **1,37 m** do lado direito até o vértice **7** de coordenada (EX: **531.779,3582** NY: **8.613.130,6790**), confrontando com **Área Remanescente**, daí deflete à esquerda no azimute

de **41°49'13"** com uma distância de **15,34 m** do lado direito até o vértice **1** de coordenada (EX: **531.789,5876** NY: **8.613.142,1118**), confrontando com **Lote 24**.

Descrição Perimétrica

Pontos	Coordenadas X	Coordenadas Y	Azimute	Distância
001 002	531.794,8613	8.613.137,3744	131°56'01"	7,089 m
002 003	531.794,5038	8.613.136,9126	217°44'49"	0,584 m
003 004	531.784,5313	8.613.124,7541	219°21'32"	15,725 m
004 005	531.784,1052	8.613.124,2346	219°21'34"	0,672 m
005 006	531.778,4441	8.613.129,6574	313°46'05"	7,839 m
006 007	531.779,3582	8.613.130,6790	41°49'13"	1,371 m
007 001	531.789,5876	8.613.142,1118	41°49'13"	15,341 m

Santo Amaro - Ba, Segunda-feira, 22 de Janeiro de 2024.



Fabio de Mello Lopes

Engenheiro Agrimensor

CREA:72566/D BA

ART: BA20230479011

Memorial Descritivo

Quadra 85	Lote 24	Área Total: 61,32 metros ²	Perímetro: 38,66 metros
Beneficiário: Município Santo Amaro			Município: Santo Amaro BA

O Lote de terreno sob nº 24, localizado no Bairro Candolândia, na quadra formada pela **Travessa João Mello, Rua G**, distante 0,00 m da esquina da Travessa João Mello, de formato irregular, abrangendo uma área de **61,32** (sessenta e um metros quadrados e trinta e dois décimos quadrados) e um perímetro de **38,66 m**.

Para quem da Travessa João Mello olha para o lote 24 inicia-se a descrição no vértice **1** na coordenada (EX: **531.786,4889** NY: **8.613.144,7040**), no azimute de **129°54'50"** com uma distância de **4,04 m** de frente até o vértice **2** de coordenada (EX: **531.789,5876** NY: **8.613.142,1118**), confrontando com **Travessa João Mello**, daí deflete à direita no azimute de **221°49'13"** com uma distância de **15,34 m** do lado esquerdo até o vértice **3** de coordenada (EX: **531.779,3582** NY: **8.613.130,6790**), confrontando com **Lote 23**, daí deflete à direita no azimute de **310°07'48"** com uma distância de **3,96 m** ao fundo até o vértice **4** de coordenada (EX: **531.776,3286** NY: **8.613.133,2328**), confrontando com **Área Remanescente**, daí deflete à direita no azimute de **41°31'54"** com uma distância de **15,32 m** do lado direito até o vértice **1** de coordenada (EX: **531.786,4889** NY: **8.613.144,7040**), confrontando com **Lote 25**.

Descrição Perimétrica

Pontos		Coordenadas X	Coordenadas Y	Azimute	Distância
001	002	531.789,5876	8.613.142,1118	129°54'50"	4,040 m
002	003	531.779,3582	8.613.130,6790	221°49'13"	15,341 m
003	004	531.776,3286	8.613.133,2328	310°07'48"	3,962 m
004	001	531.786,4889	8.613.144,7040	41°31'54"	15,324 m

Santo Amaro - Ba, Segunda-feira, 22 de Janeiro de 2024.



Fabio de Mello Lopes

Engenheiro Agrimensor

CREA:72566/D BA

ART: BA20230479011

Memorial Descritivo

Quadra 85	Lote 25	Área Total: 106,49 metros ²	Perímetro: 45,17 metros
Beneficiário: Município Santo Amaro			Município: Santo Amaro BA

O Lote de terreno sob nº 25, localizado no Bairro Candolândia, na quadra formada pela **Travessa João Mello, Rua G**, localizado na esquina da Travessa João Mello, de formato irregular, abrangendo uma área de **106,49** (cento e seis metros quadrados e quarenta e nove decímetros quadrados) e um perímetro de **45,17 m**.

Para quem da Travessa João Mello olha para o lote 25 inicia-se a descrição no vértice **1** na coordenada (EX: **531.781,7216** NY: **8.613.149,3223**), no azimute de **134°05'26"** com uma distância de **6,64 m** de frente até o vértice **2** de coordenada (EX: **531.786,4889** NY: **8.613.144,7040**), confrontando com **Travessa João Mello**, daí deflete à direita no azimute de **221°31'54"** com uma distância de **15,32 m** do lado esquerdo até o vértice **3** de coordenada (EX: **531.776,3286** NY: **8.613.133,2328**), confrontando com **Lote 24**, daí deflete à esquerda no azimute de **221°20'45"** com uma distância de **0,50 m** do lado esquerdo até o vértice **4** de coordenada (EX: **531.776,0009** NY: **8.613.132,8604**), confrontando com **Área Remanescente**, daí deflete à direita no azimute de **313°18'45"** com uma distância de **6,80 m** ao fundo até o vértice **5** de coordenada (EX: **531.771,0549** NY: **8.613.137,5233**), confrontando com **Área Remanescente**, daí deflete à direita no azimute de **42°06'53"** com

uma distância de **15,91 m** do lado direito até o vértice **1** de coordenada (EX: **531.781,7216** NY: **8.613.149,3223**), confrontando com **Lote 26**.

Descrição Perimétrica

Pontos		Coordenadas X	Coordenadas Y	Azimute	Distância
001	002	531.786,4889	8.613.144,7040	134°05'26"	6,637 m
002	003	531.776,3286	8.613.133,2328	221°31'54"	15,324 m
003	004	531.776,0009	8.613.132,8604	221°20'45"	0,496 m
004	005	531.771,0549	8.613.137,5233	313°18'45"	6,798 m
005	001	531.781,7216	8.613.149,3223	42°06'53"	15,906 m

Santo Amaro - Ba, Segunda-feira, 22 de Janeiro de 2024.


Fabio de Mello Lopes

Engenheiro Agrimensor

CREA:72566/D BA

ART: BA20230479011

Memorial Descritivo

Quadra 85	Lote 26	Área Total: 90,09 metros ²	Perímetro: 44,22 metros
Beneficiário: Município Santo Amaro			Município: Santo Amaro BA

O Lote de terreno sob nº 26, localizado no Bairro Candolândia, na quadra formada pela **Travessa João Mello, Rua G**, localizado na esquina da Travessa João Mello, de formato irregular, abrangendo uma área de **90,09** (noventa metros quadrados e nove décimos quadrados) e um perímetro de **44,22 m**.

Para quem da Travessa João Mello olha para o lote 26 inicia-se a descrição no vértice **1** na coordenada (EX: **531.777,5801** NY: **8.613.152,6966**), no azimute de **129°10'17"** com uma distância de **5,34 m** de frente até o vértice **2** de coordenada (EX: **531.781,7216** NY: **8.613.149,3223**), confrontando com **Travessa João Mello**, daí deflete à direita no azimute de **222°06'53"** com uma distância de **15,91 m** do lado esquerdo até o vértice **3** de coordenada (EX: **531.771,0549** NY: **8.613.137,5233**), confrontando com **Lote 25**, daí deflete à direita no azimute de **223°06'42"** com uma distância de **0,96 m** do lado esquerdo até o vértice **4** de coordenada (EX: **531.770,3994** NY: **8.613.136,8232**), confrontando com **Área Remanescente**, daí deflete à direita no azimute de **312°06'16"** com uma distância de **5,42 m** ao fundo até o vértice **5** de coordenada (EX: **531.766,3770** NY: **8.613.140,4582**),

confrontando com **Área Remanescente**, daí deflete à direita no azimute de **42°28'15"** com uma distância de **2,74 m** do lado direito até o vértice **6** de coordenada (EX: **531.768,2278** NY: **8.613.142,4801**), confrontando com **Área Remanescente**, daí deflete à direita no azimute de **42°28'15"** com uma distância de **13,10 m** do lado direito até o vértice **7** de coordenada (EX: **531.777,0714** NY: **8.613.152,1410**), confrontando com **Lote 27**, daí deflete à direita no azimute de **42°28'18"** com uma distância de **0,75 m** do lado direito até o vértice **1** de coordenada (EX: **531.777,5801** NY: **8.613.152,6966**), confrontando com **Travessa João Mello**.

Descrição Perimétrica

Pontos	Coordenadas X	Coordenadas Y	Azimute	Distância	
001	002	531.781,7216	8.613.149,3223	129°10'17"	5,342 m
002	003	531.771,0549	8.613.137,5233	222°06'53"	15,906 m
003	004	531.770,3994	8.613.136,8232	223°06'42"	0,959 m
004	005	531.766,3770	8.613.140,4582	312°06'16"	5,422 m
005	006	531.768,2278	8.613.142,4801	42°28'15"	2,741 m
006	007	531.777,0714	8.613.152,1410	42°28'15"	13,097 m
007	001	531.777,5801	8.613.152,6966	42°28'18"	0,753 m

Santo Amaro - Ba, Segunda-feira, 22 de Janeiro de 2024.



Fabio de Mello Lopes

Engenheiro Agrimensor

CREA:72566/D BA

ART: BA20230479011

Memorial Descritivo

Quadra 85	Lote 27	Área Total: 82,15 metros ²	Perímetro: 38,49 metros
Beneficiário: Município Santo Amaro			Município: Santo Amaro BA

O Lote de terreno sob nº 27, localizado no Bairro Candolândia, na quadra formada pela **Travessa João Mello, Rua G**, localizado na esquina da Travessa João Mello, de formato irregular, abrangendo uma área de **82,15** (oitenta e dois metros quadrados e quinze decímetros quadrados) e um perímetro de **38,49 m**.

Para quem da Travessa João Mello olha para o lote 27 inicia-se a descrição no vértice **1** na coordenada (EX: **531.772,4999** NY: **8.613.156,1901**), no azimute de **131°31'59"** com uma distância de **6,11 m** de frente até o vértice **2** de coordenada (EX: **531.777,0714** NY: **8.613.152,1410**), confrontando com **Travessa João Mello**, daí deflete à direita no azimute de **222°28'15"** com uma distância de **13,10 m** do lado esquerdo até o vértice **3** de coordenada (EX: **531.768,2278** NY: **8.613.142,4801**), confrontando com **Lote 26**, daí deflete à direita no azimute de **316°21'08"** com uma distância de **6,72 m** ao fundo até o vértice **4** de coordenada (EX: **531.763,5911** NY: **8.613.147,3409**), confrontando com **Área Remanescente**, daí

deflete à direita no azimute de **45°11'32"** com uma distância de **11,57 m** do lado direito até o vértice **5** de coordenada (EX: **531.771,7973** NY: **8.613.155,4922**), confrontando com **Lote 28**, daí deflete à esquerda no azimute de **45°11'28"** com uma distância de **0,99 m** do lado direito até o vértice **1** de coordenada (EX: **531.772,4999** NY: **8.613.156,1901**), confrontando com **Travessa João Mello**.

Descrição Perimétrica

Pontos		Coordenadas X	Coordenadas Y	Azimute	Distância
001	002	531.777,0714	8.613.152,1410	131°31'59"	6,107 m
002	003	531.768,2278	8.613.142,4801	222°28'15"	13,097 m
003	004	531.763,5911	8.613.147,3409	316°21'08"	6,718 m
004	005	531.771,7973	8.613.155,4922	45°11'32"	11,566 m
005	001	531.772,4999	8.613.156,1901	45°11'28"	0,990 m

Santo Amaro - Ba, Segunda-feira, 22 de Janeiro de 2024.



Fabio de Mello Lopes

Engenheiro Agrimensor

CREA:72566/D BA

ART: BA20230479011

Memorial Descritivo

Quadra 85	Lote 28	Área Total: 117,32 metros ²	Perímetro: 45,56 metros
Beneficiário: Município Santo Amaro			Município: Santo Amaro BA

O Lote de terreno sob nº 28, localizado no Bairro Candolândia, na quadra formada pela **Travessa João Mello, Rua G**, localizado na esquina da Travessa João Mello, de formato irregular, abrangendo uma área de **117,32** (cento e dezessete metros quadrados e trinta e dois decímetros quadrados) e um perímetro de **45,56 m**.

Para quem da Travessa João Mello olha para o lote 28 inicia-se a descrição no vértice **1** na coordenada (EX: **531.766,2429** NY: **8.613.160,7488**), no azimute de **133°25'22"** com uma distância de **7,65 m** de frente até o vértice **2** de coordenada (EX: **531.771,7973** NY: **8.613.155,4922**), confrontando com **Travessa João Mello**, daí deflete à direita no azimute de **225°11'32"** com uma distância de **11,57 m** do lado esquerdo até o vértice **3** de coordenada (EX: **531.763,5911** NY: **8.613.147,3409**), confrontando com **Lote 27**, daí deflete à esquerda no azimute de **223°14'34"** com uma distância de **3,44 m** do lado esquerdo até o vértice **4** de

coordenada (EX: **531.761,2373** NY: **8.613.144,8381**), confrontando com **Área Remanescente**, daí deflete à direita no azimute de **316°35'43"** com uma distância de **8,33 m** ao fundo até o vértice **5** de coordenada (EX: **531.755,5166** NY: **8.613.150,8866**), confrontando com **Área Remanescente**, daí deflete à direita no azimute de **47°24'09"** com uma distância de **0,51 m** do lado direito até o vértice **6** de coordenada (EX: **531.755,8955** NY: **8.613.151,2350**), confrontando com **Área Remanescente**, daí deflete à direita no azimute de **47°24'11"** com uma distância de **14,06 m** do lado direito até o vértice **1** de coordenada (EX: **531.766,2429** NY: **8.613.160,7488**), confrontando com **Lote 29**.

Descrição Perimétrica

Pontos	Coordenadas X	Coordenadas Y	Azimute	Distância
001 002	531.771,7973	8.613.155,4922	133°25'22"	7,647 m
002 003	531.763,5911	8.613.147,3409	225°11'32"	11,566 m
003 004	531.761,2373	8.613.144,8381	223°14'34"	3,436 m
004 005	531.755,5166	8.613.150,8866	316°35'43"	8,325 m
005 006	531.755,8955	8.613.151,2350	47°24'09"	0,515 m
006 001	531.766,2429	8.613.160,7488	47°24'11"	14,056 m

Santo Amaro - Ba, Segunda-feira, 22 de Janeiro de 2024.



Fabio de Mello Lopes

Engenheiro Agrimensor

CREA:72566/D BA

ART: BA20230479011

Memorial Descritivo

Quadra 85	Lote 29	Área Total: 140,04 metros ²	Perímetro: 49,43 metros
Beneficiário: Município Santo Amaro			Município: Santo Amaro BA

O Lote de terreno sob nº 29, localizado no Bairro Candolândia, na quadra formada pela **Travessa João Mello, Rua G**, localizado na esquina da Travessa João Mello, de formato irregular, abrangendo uma área de **140,04** (cento e quarenta metros quadrados e quatro décimos quadrados) e um perímetro de **49,43 m**.

Para quem da Travessa João Mello olha para o lote 29 inicia-se a descrição no vértice **1** na coordenada (EX: **531.762,9952** NY: **8.613.168,4062**), no azimute de **143°15'34"** com uma distância de **7,92 m** de frente até o vértice **2** de coordenada (EX: **531.767,7327** NY: **8.613.162,0598**), confrontando com **Travessa João Mello**, daí deflete à direita no azimute de **228°39'10"** com uma distância de **1,98 m** do lado esquerdo até o vértice **3** de coordenada (EX: **531.766,2429** NY: **8.613.160,7488**), confrontando com **Travessa João Mello**, daí deflete à

esquerda no azimute de **227°24'11"** com uma distância de **14,06 m** do lado esquerdo até o vértice **4** de coordenada (EX: **531.755,8955** NY: **8.613.151,2350**), confrontando com **Lote 28**, daí deflete à direita no azimute de **325°42'42"** com uma distância de **9,93 m** ao fundo até o vértice **5** de coordenada (EX: **531.750,3024** NY: **8.613.159,4378**), confrontando com **Área Remanescente**, daí deflete à direita no azimute de **54°45'22"** com uma distância de **15,54 m** do lado direito até o vértice **1** de coordenada (EX: **531.762,9952** NY: **8.613.168,4062**), confrontando com **Lote 30**.

Descrição Perimétrica

Pontos	Coordenadas X	Coordenadas Y	Azimute	Distância	
001	002	531.767,7327	8.613.162,0598	143°15'34"	7,920 m
002	003	531.766,2429	8.613.160,7488	228°39'10"	1,984 m
003	004	531.755,8955	8.613.151,2350	227°24'11"	14,056 m
004	005	531.750,3024	8.613.159,4378	325°42'42"	9,928 m
005	001	531.762,9952	8.613.168,4062	54°45'22"	15,542 m

Santo Amaro - Ba, Segunda-feira, 22 de Janeiro de 2024.



Fabio de Mello Lopes

Engenheiro Agrimensor

CREA:72566/D BA

ART: BA20230479011

Memorial Descritivo

Quadra 85	Lote 30	Área Total: 78,92 metros ²	Perímetro: 40,61 metros
Beneficiário: Município Santo Amaro			Município: Santo Amaro BA

O Lote de terreno sob nº 30, localizado no Bairro Candolândia, na quadra formada pela **Travessa João Mello, Rua G**, localizado na esquina da Travessa João Mello, de formato irregular, abrangendo uma área de **78,92** (setenta e oito metros quadrados e noventa e dois décimos quadrados) e um perímetro de **40,61 m**.

Para quem da Travessa João Mello olha para o lote 30 inicia-se a descrição no vértice **1** na coordenada (EX: **531.760,0157** NY: **8.613.172,5180**), no azimute de **144°04'18"** com uma distância de **5,08 m** de frente até o vértice **2** de coordenada (EX: **531.762,9952** NY: **8.613.168,4062**), confrontando com **Travessa João Mello**, daí deflete à direita no azimute de **234°45'22"** com uma distância de **15,54 m** do lado esquerdo até o vértice **3** de coordenada

(EX: **531.750,3024** NY: **8.613.159,4378**), confrontando com **Lote 29**, daí deflete à direita no azimute de **335°30'18"** com uma distância de **5,53 m** ao fundo até o vértice **4** de coordenada (EX: **531.748,0082** NY: **8.613.164,4732**), confrontando com **Área Remanescente**, daí deflete à direita no azimute de **56°10'44"** com uma distância de **3,11 m** do lado direito até o vértice **5** de coordenada (EX: **531.750,5898** NY: **8.613.166,2029**), confrontando com **Área Remanescente**, daí deflete à direita no azimute de **56°10'44"** com uma distância de **11,35 m** do lado direito até o vértice **1** de coordenada (EX: **531.760,0157** NY: **8.613.172,5180**), confrontando com **Lote 31**.

Descrição Perimétrica

Pontos	Coordenadas X	Coordenadas Y	Azimute	Distância
001 002	531.762,9952	8.613.168,4062	144°04'18"	5,078 m
002 003	531.750,3024	8.613.159,4378	234°45'22"	15,542 m
003 004	531.748,0082	8.613.164,4732	335°30'18"	5,533 m
004 005	531.750,5898	8.613.166,2029	56°10'44"	3,108 m
005 001	531.760,0157	8.613.172,5180	56°10'44"	11,346 m

Santo Amaro - Ba, Segunda-feira, 22 de Janeiro de 2024.



Fabio de Mello Lopes

Engenheiro Agrimensor

CREA:72566/D BA

ART: BA20230479011

Memorial Descritivo

Quadra 85	Lote 31	Área Total: 80,13 metros ²	Perímetro: 36,46 metros
Beneficiário: Município Santo Amaro			Município: Santo Amaro BA

O Lote de terreno sob nº 31, localizado no Bairro Candolândia, na quadra formada pela **Travessa João Mello, Rua G**, localizado na esquina da Travessa João Mello, de formato irregular, abrangendo uma área de **80,13** (oitenta metros quadrados e treze decímetros quadrados) e um perímetro de **36,46 m**.

Para quem da Travessa João Mello olha para o lote 31 inicia-se a descrição no vértice **1** na coordenada (EX: **531.756,1423** NY: **8.613.178,8942**), no azimute de **148°43'20"** com uma distância de **7,46 m** de frente até o vértice **2** de coordenada (EX: **531.760,0157** NY: **8.613.172,5180**), confrontando com **Travessa João Mello**, daí deflete à direita no azimute de

236°10'44" com uma distância de **11,35 m** do lado esquerdo até o vértice **3** de coordenada (EX: **531.750,5898** NY: **8.613.166,2029**), confrontando com **Lote 30**, daí deflete à direita no azimute de **343°13'50"** com uma distância de **8,43 m** ao fundo até o vértice **4** de coordenada (EX: **531.748,1572** NY: **8.613.174,2759**), confrontando com **Área Remanescente**, daí deflete à direita no azimute de **59°57'12"** com uma distância de **0,45 m** do lado direito até o vértice **5** de coordenada (EX: **531.748,5507** NY: **8.613.174,5035**), confrontando com **Área Remanescente**, daí deflete à direita no azimute de **59°57'25"** com uma distância de **8,77 m** do lado direito até o vértice **1** de coordenada (EX: **531.756,1423** NY: **8.613.178,8942**), confrontando com **Lote 32**.

Descrição Perimétrica

Pontos	Coordenadas X	Coordenadas Y	Azimute	Distância	
001	002	531.760,0157	8.613.172,5180	148°43'20"	7,460 m
002	003	531.750,5898	8.613.166,2029	236°10'44"	11,346 m
003	004	531.748,1572	8.613.174,2759	343°13'50"	8,432 m
004	005	531.748,5507	8.613.174,5035	59°57'12"	0,455 m
005	001	531.756,1423	8.613.178,8942	59°57'25"	8,770 m

Santo Amaro - Ba, Segunda-feira, 22 de Janeiro de 2024.



Fabio de Mello Lopes

Engenheiro Agrimensor

CREA:72566/D BA

ART: BA20230479011

Memorial Descritivo

Quadra 85	Lote 32	Área Total: 38,11 metros ²	Perímetro: 25,57 metros
Beneficiário: Município Santo Amaro			Município: Santo Amaro BA

O Lote de terreno sob nº 32, localizado no Bairro Candolândia, na quadra formada pela **Travessa João Mello, Rua G**, distante 0,00 m da esquina da Travessa João Mello, de formato irregular, abrangendo uma área de **38,11** (trinta e oito metros quadrados e onze decímetros quadrados) e um perímetro de **25,57 m**.

Para quem da Travessa João Mello olha para o lote 32 inicia-se a descrição no vértice **1** na coordenada (EX: **531.753,1926** NY: **8.613.183,0358**), no azimute de **144°32'25"** com uma distância de **5,08 m** de frente até o vértice **2** de coordenada (EX: **531.756,1423** NY:

8.613.178,8942), confrontando com **Travessa João Mello**, daí deflete à direita no azimute de **239°57'25"** com uma distância de **8,77 m** do lado esquerdo até o vértice **3** de coordenada (EX: **531.748,5507** NY: **8.613.174,5035**), confrontando com **Lote 31**, daí deflete à direita no azimute de **353°18'39"** com uma distância de **5,68 m** ao fundo até o vértice **4** de coordenada (EX: **531.747,8890** NY: **8.613.180,1456**), confrontando com **Área Remanescente**, daí deflete à direita no azimute de **61°24'43"** com uma distância de **6,04 m** do lado direito até o vértice **1** de coordenada (EX: **531.753,1926** NY: **8.613.183,0358**), confrontando com **Lote 33**.

Descrição Perimétrica

Pontos		Coordenadas X	Coordenadas Y	Azimute	Distância
001	002	531.756,1423	8.613.178,8942	144°32'25"	5,085 m
002	003	531.748,5507	8.613.174,5035	239°57'25"	8,770 m
003	004	531.747,8890	8.613.180,1456	353°18'39"	5,681 m
004	001	531.753,1926	8.613.183,0358	61°24'43"	6,040 m

Santo Amaro - Ba, Segunda-feira, 22 de Janeiro de 2024.



Fabio de Mello Lopes

Engenheiro Agrimensor

CREA:72566/D BA

ART: BA20230479011

Memorial Descritivo

Quadra 85	Lote 33	Área Total: 17,82 metros ²	Perímetro: 17,58 metros
Beneficiário: Município Santo Amaro			Município: Santo Amaro BA

O Lote de terreno sob nº 33, localizado no Bairro Candolândia, na quadra formada pela **Travessa João Mello, Rua G**, localizado na esquina da Travessa João Mello, de formato irregular, abrangendo uma área de **17,82** (dezessete metros quadrados e oitenta e dois décimos quadrados) e um perímetro de **17,58 m**.

Para quem da Travessa João Mello olha para o lote 33 inicia-se a descrição no vértice **1** na coordenada (EX: **531.751,4048** NY: **8.613.185,8961**), no azimute de **147°59'41"** com uma distância de **3,37 m** de frente até o vértice **2** de coordenada (EX: **531.753,1926** NY: **8.613.183,0358**), confrontando com **Travessa João Mello**, daí deflete à direita no azimute de **241°24'43"** com uma distância de **6,04 m** do lado esquerdo até o vértice **3** de coordenada (EX: **531.747,8890** NY: **8.613.180,1456**), confrontando com **Lote 32**, daí deflete à direita no azimute de **350°37'08"** com uma distância de **3,47 m** ao fundo até o vértice **4** de coordenada (EX: **531.747,3229** NY: **8.613.183,5721**), confrontando com **Área Remanescente**, daí deflete à direita no azimute de **60°20'43"** com uma distância de **4,70 m** do lado direito até o vértice **1** de coordenada (EX: **531.751,4048** NY: **8.613.185,8961**), confrontando com **Área Remanescente**.

Descrição Perimétrica

Pontos		Coordenadas X	Coordenadas Y	Azimute	Distância
001	002	531.753,1926	8.613.183,0358	147°59'41"	3,373 m
002	003	531.747,8890	8.613.180,1456	241°24'43"	6,040 m
003	004	531.747,3229	8.613.183,5721	350°37'08"	3,473 m
004	001	531.751,4048	8.613.185,8961	60°20'43"	4,697 m

Santo Amaro - Ba, Segunda-feira, 22 de Janeiro de 2024.



Fabio de Mello Lopes

Engenheiro Agrimensor

CREA:72566/D BA

ART: BA20230479011

ANEXO 13



Memorial Descritivo

Quadra 60	Lote 92	Área Total: 22,53 metros ²	Perímetro: 33,37 metros
Beneficiário: Município de Santo Amaro			Município: Santo Amaro BA

O Lote de terreno sob nº 92, localizado no Bairro Candolândia, na quadra formada pela **Rua 2 de Julho, Rua 2 de Julho de Baixo, Rua E, Travessa B, Travessa C, Escadaria 05, Rua V, Travessa V, Seguimento da Rua A, Rua A e Rua Barão de Vila Viçosa**, distante 6,34 m da esquina da Travessa B, de formato irregular, abrangendo uma área de **22,53** (vinte e dois metros quadrados e cinquenta e três decímetros quadrados) e um perímetro de **33,37 m**.

Para quem da Travessa B olha para o lote 92 inicia-se a descrição no vértice **1** na coordenada (EX: **532.180,5890** NY: **8.612.848,2912**), no azimute de **39°52'45"** com uma distância de **2,47 m** de frente até o vértice **2** de coordenada (EX: **532.182,1697** NY: **8.612.850,1831**), confrontando com **Travessa B**, daí deflete à direita no azimute de **126°44'26"** com uma distância de **8,99 m** do lado esquerdo até o vértice **3** de coordenada (EX: **532.189,3774** NY: **8.612.844,8027**), confrontando com **Lote 91**, daí deflete à direita no azimute de **221°25'59"** com uma distância de **2,58 m** ao fundo até o vértice **4** de coordenada (EX: **532.187,6729** NY: **8.612.842,8716**), confrontando com **Área Remanescente**, daí deflete à direita no azimute de **307°25'05"** com uma distância de **6,29 m** do lado direito até o vértice **5** de coordenada (EX: **532.182,6771** NY: **8.612.846,6937**), confrontando com **Lote 94**, daí deflete à esquerda no azimute de **307°25'04"** com uma distância de **2,63 m** do lado direito até o vértice **1** de coordenada (EX: **532.180,5890** NY: **8.612.848,2912**), confrontando com **Lote 93**.

Descrição Perimétrica

Pontos	Coordenadas X	Coordenadas Y	Azimute	Distância
001 002	532.182,1697	8.612.850,1831	39°52'45"	2,465 m
002 003	532.189,3774	8.612.844,8027	126°44'26"	8,994 m
003 004	532.187,6729	8.612.842,8716	221°25'59"	2,576 m
004 005	532.182,6771	8.612.846,6937	307°25'05"	6,290 m
005 001	532.180,5890	8.612.848,2912	307°25'04"	2,629 m

Santo Amaro - Ba, Segunda-feira, 22 de Janeiro de 2024.



Fabio de Mello Lopes

Engenheiro Agrimensor

CREA:72566/D BA

ART: BA20230479011

ANEXO 17



Mapa temático do bairro Candolândia



Responsável Técnico:
Fábio de Melo Lopes CREA: 050990706-7
 Projeto:
Naron Silva Tranzillo CREA: 052161281-0
 Desenhista:
Vinicius da Silva Machado Borges

Finalidade:
 Parcelamento do bairro Candolândia
 Local:
 Bairro Candolândia, Santo Amaro - BA
 Área: 332.871,90 m² Perímetro: 2.569,65 m

Cliente:
 Prefeitura de Santo Amaro - Bahia
 Secretaria Municipal de Desenvolvimento Social e Habitação
 Secretaria Municipal de Infra-Estrutura e Desenvolvimento Urbano

Escala Numérica: 1:1.200
 Data: 09/2024
 Folha: A1

Escala Gráfica: 0 10 20 30 40 50 m
 Fonte de dados:
 Sistema de referência: SIRGAS 2000
 Sistema de Projeção: UTM zona 24S
 Base de dados: Ortofoto GDS 7,5 cm

ANEXO 19



Nota Técnica

Referente: Áreas Remanescentes

Completando os dados geográficos representados nos mapas da cartografia do núcleo urbano da Candolândia, esclarecemos que às áreas remanescentes são grande faixas de áreas verde no interior das quadras sem ocupações e cobertas por vegetação antropizada, posicionada no fundo das parcelas registradas na quadra, assim sendo os confrontantes das áreas remanescentes são os lotes presentes na quadra.

Quadra 60 - Área Remanescente A

Confrontantes:

Lote 026 - Lote 028 - Lote 029 - Lote 030 - Lote 031 - Lote 032 - Lote 033 - Lote 034
Lote 035 - Lote 036 - Lote 037 - Lote 038 - Lote 039 - Lote 040 - Lote 041 - Lote 042
Lote 043 - Lote 044 - Lote 045 - Lote 046 - Lote 047 - Lote 048 - Lote 049 - Lote 050
Lote 051 - Lote 052 - Lote 053 - Lote 054 - Lote 055 - Lote 056 - Lote 057 - Lote 058
Lote 059 - Lote 060 - Lote 061 - Lote 062 - Lote 063 - Lote 064 - Lote 065 - Lote 066
Lote 067 - Lote 068 - Lote 069 - Lote 070 - Lote 071 - Lote 072 - Lote 073 - Lote 074
Lote 075 - Lote 076 - Lote 077 - Lote 078 - Lote 079 - Lote 101 - Lote 102 - Lote 103
Lote 104 - Lote 105 - Lote 107 - Lote 108 - Lote 109 - Lote 110 - Lote 111 - Lote 112
Lote 113 - Lote 114 - Lote 122 - Lote 123 - Lote 124 - Lote 125 - Lote 126 - Lote 127
Lote 128 - Lote 129 - Lote 130 - Lote 131 - Lote 140 - Lote 141 - Lote 142 - Lote 143
Lote 144 - Lote 145 - Lote 146 - Lote 147 - Lote 148 - Lote 149 - Lote 150 - Lote 151
Lote 152 - Lote 153 - Lote 154 - Lote 155 - Lote 156 - Lote 157 - Lote 158 - Lote 159
Lote 160 - Lote 161.

Quadra 60 - Área Remanescente B

Confrontantes:

Lote 080 - Lote 081 - Lote 082 - Lote 083 - Lote 084 - Lote 085 - Lote 086 - Lote 087
Lote 088 - Lote 091 - Lote 092 - Lote 094 - Lote 095 - Lote 096 - Lote 097 - Lote 098
Lote 099 - Lote 100 - Lote 101.

Quadra 64A

Confrontantes:

Lote 019 - Lote 020 - Lote 021 - Lote 022 - Lote 023 - Lote 024 - Lote 025 - Lote 026
Lote 027 - Lote 028 - Lote 029 - Lote 030 - Lote 031 - Lote 032 - Lote 033 - Lote 034
Lote 035 - Lote 036 - Lote 037 - Lote 038 - Lote 039 - Lote 040 - Lote 041 - Lote 042

Lote 043 - Lote 044 - Lote 045 - Lote 046 - Lote 047 - Lote 048 - Lote 049 - Lote 050
Lote 051 - Lote 052 - Lote 053 - Lote 054 - Lote 055 - Lote 056 - Lote 057 - Lote 058
Lote 059 - Lote 060 - Lote 061 - Lote 062 - Lote 063 - Lote 064 - Lote 065 - Lote 066
Lote 067 - Lote 068 - Lote 069 - Lote 070 - Lote 071 - Lote 072 - Lote 073.

Quadra 64B - Área Remanescente A

Confrontantes:

Lote 051 - Lote 053 - Lote 054 - Lote 055 - Lote 062 - Lote 063 - Lote 064 - Lote 065
Lote 066 - Lote 067 - Lote 068 - Lote 069 - Lote 070 - Lote 071.

Quadra 64B - Área Remanescente B

Confrontantes:

Lote 022 - Lote 023 - Lote 024 - Lote 025 - Lote 026 - Lote 027 - Lote 028 - Lote 029
Lote 030 - Lote 031 - Lote 032 - Lote 033 - Lote 034 - Lote 035 - Lote 036 - Lote 037
Lote 038 - Lote 039 - Lote 040 - Lote 041 - Lote 042 - Lote 043 - Lote 080 - Lote 082
Lote 083 - Lote 084 - Lote 085 - Lote 086 - Lote 087 - Lote 088 - Lote 089 - Lote 090
Lote 091 - Lote 092 - Lote 093 - Lote 094 - Lote 095 - Lote 096 - Lote 097 - Lote 098.

Quadra 66

Confrontantes:

Lote 001 - Lote 002 - Lote 023 - Lote 024 - Lote 025 - Lote 026 - Lote 027 - Lote 028
Lote 029 - Lote 030 - Lote 031 - Lote 032 - Lote 033 - Lote 034 - Lote 035 - Lote 036
Lote 037 - Lote 038 - Lote 039 - Lote 040 - Lote 041 - Lote 042 - Lote 043 - Lote 044
Lote 045 - Lote 046 - Lote 047 - Lote 048 - Lote 049 - Lote 050 - Lote 051 - Lote 052
Lote 053 - Lote 054 - Lote 055 - Lote 056 - Lote 057 - Lote 058 - Lote 059 - Lote 060
Lote 061 - Lote 062 - Lote 063 - Lote 064 - Lote 065 - Lote 066 - Lote 067 - Lote 068
Lote 069 - Lote 070 - Lote 071 - Lote 072 - Lote 073 - Lote 074 - Lote 075 - Lote 076
Lote 077 - Lote 078 - Lote 079 - Lote 080 - Lote 081 - Lote 082 - Lote 083 - Lote 084
Lote 085 - Lote 086 - Lote 087 - Lote 088 - Lote 089 - Lote 090 - Lote 091 - Lote 092
Lote 093 - Lote 094 - Lote 095 - Lote 096 - Lote 097 - Lote 098 - Lote 099 - Lote 100
Lote 101 - Lote 102 - Lote 103 - Lote 104 - Lote 105 - Lote 106 - Lote 107.

Quadra 67

Confrontantes:

Lote 005 - Lote 006 - Lote 007 - Lote 008 - Lote 009 - Lote 010 - Lote 011 - Lote 012
Lote 013 - Lote 014 - Lote 015 - Lote 016 - Lote 057 - Lote 058 - Lote 059 - Lote 060
Lote 061 - Lote 062 - Lote 063 - Lote 064 - Lote 065 - Lote 066 - Lote 067 - Lote 068
Lote 069.

Quadra 70

Confrontantes:

Lote 023 - Lote 024 - Lote 025 - Lote 026 - Lote 027 - Lote 028 - Lote 030 - Lote 031
Lote 032 - Lote 033.

Quadra 71

Confrontantes:

Lote 001 - Lote 002 - Lote 003 - Lote 004 - Lote 005 - Lote 006 - Lote 007 - Lote 008
Lote 009 - Lote 010 - Lote 011 - Lote 012 - Lote 013 - Lote 014 - Lote 015 - Lote 016
Lote 017 - Lote 018 - Lote 019 - Lote 020 - Lote 021 - Lote 022 - Lote 023 - Lote 024
Lote 025 - Lote 026 - Lote 027 - Lote 028 - Lote 029 - Lote 030 - Lote 031 - Lote 032
Lote 033 - Lote 034 - Lote 035 - Lote 036 - Lote 037 - Lote 038 - Lote 039 - Lote 040
Lote 041 - Lote 042 - Lote 043 - Lote 044 - Lote 045 - Lote 046 - Lote 047 - Lote 048
Lote 049 - Lote 050 - Lote 051 - Lote 052 - Lote 053 - Lote 054 - Lote 055 - Lote 056
Lote 057 - Lote 058 - Lote 059 - Lote 062 - Lote 063 - Lote 064 - Lote 065 - Lote 066
Lote 067 - Lote 068 - Lote 069 - Lote 070 - Lote 071 - Lote 072 - Lote 073 - Lote 074
Lote 075 - Lote 076 - Lote 077 - Lote 078 - Lote 079 - Lote 080 - Lote 081 - Lote 082
Lote 083 - Lote 084 - Lote 085 - Lote 086 - Lote 087.

Quadra 72

Confrontantes:

Lote 001 - Lote 002 - Lote 003 - Lote 004 - Lote 005 - Lote 006 - Lote 007 - Lote 008
Lote 009 - Lote 010 - Lote 011 - Lote 012 - Lote 013 - Lote 014 - Lote 015 - Lote 016
Lote 017 - Lote 018 - Lote 019 - Lote 020 - Lote 021 - Lote 022 - Lote 023 - Lote 024
Lote 025 - Lote 026 - Lote 027 - Lote 028 - Lote 029 - Lote 030 - Lote 031 - Lote 032
Lote 033 - Lote 034 - Lote 035 - Lote 036 - Lote 037 - Lote 038 - Lote 039 - Lote 040
Lote 041 - Lote 042 - Lote 043 - Lote 044 - Lote 045 - Lote 046 - Lote 047 - Lote 048
Lote 049 - Lote 050 - Lote 051 - Lote 052 - Lote 053 - Lote 054 - Lote 055 - Lote 056
Lote 057 - Lote 058 - Lote 059 - Lote 060 - Lote 061 - Lote 062 - Lote 063 - Lote 064
Lote 065 - Lote 066 - Lote 067 - Lote 068 - Lote 069 - Lote 070 - Lote 071 - Lote 072

Lote 073 - Lote 074 - Lote 075 - Lote 076 - Lote 077 - Lote 078 - Lote 079 - Lote 080
Lote 081 - Lote 082 - Lote 083 - Lote 084 - Lote 085 - Lote 086 - Lote 087 - Lote 088
Lote 089 - Lote 090 - Lote 091 - Lote 092 - Lote 093 - Lote 094 - Lote 095 - Lote 096
Lote 097 - Lote 098 - Lote 099 - Lote 100 - Lote 101 - Lote 102 - Lote 103 - Lote 104
Lote 105 - Lote 106 - Lote 107 - Lote 108 - Lote 109 - Lote 110 - Lote 111 - Lote 112
Lote 113 - Lote 114 - Lote 115 - Lote 116 - Lote 117 - Lote 118 - Lote 119 - Lote 120
Lote 121 - Lote 122 - Lote 123 - Lote 124 - Lote 125 - Lote 126 - Lote 127 - Lote 128
Lote 129 - Lote 130 - Lote 131 - Lote 132 - Lote 133 - Lote 134 - Lote 135 - Lote 136
Lote 137 - Lote 138 - Lote 139 - Lote 140 - Lote 141 - Lote 142 - Lote 143 - Lote 144
Lote 145 - Lote 146 - Lote 147 - Lote 148 - Lote 149 - Lote 150 - Lote 151 - Lote 152
Lote 153 - Lote 154 - Lote 155 - Lote 156 - Lote 157 - Lote 158 - Lote 159 - Lote 160
Lote 161 - Lote 162 - Lote 163 - Lote 164.

Quadra 73

Confrontantes:

Lote 015 - Lote 016 - Lote 017 - Lote 018 - Lote 019 - Lote 033 - Lote 034 - Lote 035
Lote 036 - Lote 040 - Lote 041 - Lote 042 - Lote 043 - Lote 044 - Lote 045 - Lote 046
Lote 047 - Lote 048 - Lote 049.

Quadra 77 - Área Remanescente A

Confrontantes:

Lote 003 - Lote 004 - Lote 005 - Lote 006 - Lote 007 - Lote 008 - Lote 009 - Lote 010
Lote 011 - Lote 012 - Lote 013 - Lote 014 - Lote 015 - Lote 032 - Lote 033 - Lote 034
Lote 035 - Lote 036 - Lote 037 - Lote 038 - Lote 039 - Lote 040 - Lote 041 - Lote 042
Lote 043 - Lote 044 - Lote 045 - Lote 046 - Lote 047 - Lote 048 - Lote 049 - Lote 050.

Quadra 77 - Área Remanescente B

Confrontantes:

Lote 015 - Lote 016 - Lote 017 - Lote 018 - Lote 024 - Lote 025 - Lote 026 - Lote 027
Lote 028 - Lote 029 - Lote 030 - Lote 031.

Quadra 78

Confrontantes:

Lote 013 - Lote 014 - Lote 015 - Lote 016 - Lote 017 - Lote 018 - Lote 019 - Lote 020
Lote 021 - Lote 022 - Lote 023 - Lote 024.

Quadra 79

Confrontantes:

Lote 001 - Lote 002 - Lote 016 - Lote 017 - Lote 018 - Lote 019 - Lote 020 - Lote 021
Lote 022 - Lote 023 - Lote 025 - Lote 026 - Lote 027 - Lote 028 - Lote 029 - Lote 030
Lote 032 - Lote 033 - Lote 034 - Lote 035 - Lote 036 - Lote 037 - Lote 038 - Lote 039
Lote 040 - Lote 041 - Lote 042 - Lote 043 - Lote 044 - Lote 045 - Lote 046 - Lote 047
Lote 048 - Lote 049 - Lote 050.

Quadra 83A - Área Remanescente A

Confrontantes:

Lote 001 - Lote 002 - Lote 003 - Lote 004 - Lote 005 - Lote 006 - Lote 007 - Lote 008
Lote 009 - Lote 010 - Lote 011 - Lote 012 - Lote 013 - Lote 014 - Lote 015 - Lote 016
Lote 017 - Lote 018 - Lote 019 - Lote 020 - Lote 021 - Lote 022 - Lote 023 - Lote 024
Lote 025 - Lote 026 - Lote 027 - Lote 028 - Lote 029 - Lote 030 - Lote 051 - Lote 052
Lote 053 - Lote 054 - Lote 055 - Lote 056 - Lote 057 - Lote 058 - Lote 059 - Lote 060
Lote 061 - Lote 062 - Lote 063 - Lote 064 - Lote 065 - Lote 066 - Lote 067 - Lote 068
Lote 069 - Lote 070 - Lote 071 - Lote 072 - Lote 073 - Lote 074 - Lote 075 - Lote 076
Lote 077 - Lote 078 - Lote 079 - Lote 080.

Quadra 83A - Área Remanescente B

Confrontantes:

Lote 034 - Lote 035 - Lote 036 - Lote 037.

Quadra 83A - Área Remanescente C

Confrontantes:

Lote 037 - Lote 038 - Lote 039 - Lote 048 - Lote 049.

Quadra 83B

Confrontantes:

Lote 001 - Lote 002 - Lote 003 - Lote 004 - Lote 005 - Lote 006 - Lote 007 - Lote 008
Lote 009 - Lote 010 - Lote 011 - Lote 012 - Lote 013 - Lote 014 - Lote 015 - Lote 016
Lote 017 - Lote 018 - Lote 021 - Lote 022 - Lote 023 - Lote 024 - Lote 025 - Lote 026
Lote 027 - Lote 028 - Lote 029 - Lote 030 - Lote 031 - Lote 032 - Lote 033 - Lote 034

Lote 035 - Lote 036 - Lote 037 - Lote 038 - Lote 039 - Lote 040 - Lote 041 - Lote 042
Lote 043.

Comunicamos que os documentos das referidas Áreas Remanescentes estão disponíveis na Pasta de número 06. Área Remanescente.



já foi citado anteriormente em nota técnica da ocupação do solo, disponibilizado no drive pasta 07 Adicionais Item 02 Uso do Solo.

estão localizadas no interior das quadras

Internamente contidos

Quadra 60, Quadra 64A, Quadra 64B, Quadra 66, Quadra 67, Quadra 70, Quadra 71, Quadra 72, Quadra 73, Quadra 77, Quadra 78, Quadra 79, Quadra 83A, Quadra 83B, totalizando 19 áreas de

Como pode ser vista nos mapas das quadras na cor verde as referidas áreas estão encravadas dentro das quadras e posicionada no fundo das parcelas do solo assim sendo os tendo como confrontantes os - Lotes apontados existentes da quadra e

Salientamos que áreas de terra não parcelada e serão consideradas áreas remanescentes, pois se trata de grande faixas de áreas verde no interior das quadras sem ocupações e cobertas por vegetação antropizada, como já foi citado em nota técnica da ocupação do solo.

Quadra 60: 2 ares

Quadra 64A, Quadra 64B, Quadra 66, Quadra 67, Quadra 70, Quadra 71, Quadra 72, Quadra 73, Quadra 77, Quadra 78, Quadra 79, Quadra 83A, Quadra 83B

01 Na cor preta, representa área de domínio federal, ocupando a linha férrea.

02 Na cor azul, representa o leito do riacho botafogo.

03 Na cor cinza, representa as vias públicas com as pistas de rolamento, calçadas e escadarias.

04 Na cor vermelha, estão as áreas ocupadas que serão objetos da Regularização Fundiária, nesse mesmo seguimento, estão os prédios públicos conforme descrição em peças técnicas em anexo.

05 Na cor amarela, estão as áreas ocupadas por praças conforme descrição em peças técnicas em anexo.

06 Na cor verde, estão as áreas de terra não parcelada e serão consideradas áreas remanescentes, pois se trata de grande faixas de áreas verde no interior das quadras sem ocupações e cobertas por vegetação antropizada.



ANEXO 20





Peça Técnica de Engenharia

Lotes Encravados

Núcleo Candolândia

Índice:

01 Nota Técnica

02 Mapa de Ortofoto

03 Mapa dos Caminhos dos Lotes Encravados

Nota Técnica

Referente: Lotes Encravados

Completando os dados geográficos representados no mapa dos lotes encravados no Núcleo Urbano da Candolândia, em anexo, esclarecemos que as representações gráficas das áreas têm a seguinte característica de acesso.

Quadra 60:

Na quadra 60, foram identificados 04 lotes sem acesso direto a rua V, passando por dentro de outras parcelas por um corredor conforme descrição a seguir.

Lote 123 a parcela está recuada com o acesso ao referido lote por meio do corredor entre os lotes 122, 124 e 111.

Lotes 141 e 142 as parcelas estão recuadas com o acesso aos referidos lotes por meio do corredor entre os lotes 140 e 143.

Quadra 66:

Foram identificados 02 lotes sem acesso direto a rua passando por dentro de outras parcelas por um corredor conforme descrição a seguir.

Os 02 lotes da parcela estão recuados com o acesso aos referidos lotes por meio do corredor entre o lote 03 e ao fundo dos lotes 20, 21, 22, 23.

Na Quadra 71:

Foram identificados 05 lotes sem acesso direto a rua, passando por dentro de outras parcelas por um corredor conforme descrição a seguir.

Lote 44 o terreno fica no nível a baixo do greide da pista de rolamento, sendo assim foi criado pelo morador um acesso lateral ao lote 45.

Lotes 84, 85, 86, 87 as parcelas estão recuadas o acesso aos referidos lotes por meio corredor entre os lotes 82 e 83.

Mapa temático do bairro Candolândia



--- Caminho de acesso às casas



Responsável Técnico:
Fabio de Melo Lopes CREA: 050990706-7

Projetista:
Naron Silva Tranzillo CREA: 052161281-0

Desenhista:
Vinícius da Silva Machado Borges

Finalidade:
Acesso aos lotes dentro das quadras

Local:
Bairro Candolândia, Santo Amaro - BA

Área: 332.871,90 m² Perímetro: 2.569,65 m

Cliente:
Prefeitura de Santo Amaro - Bahia
Secretaria Municipal de Desenvolvimento Social e Habitação
Secretaria Municipal de Infra-Estrutura e Desenvolvimento Urbano

Escala Numérica: 1:800

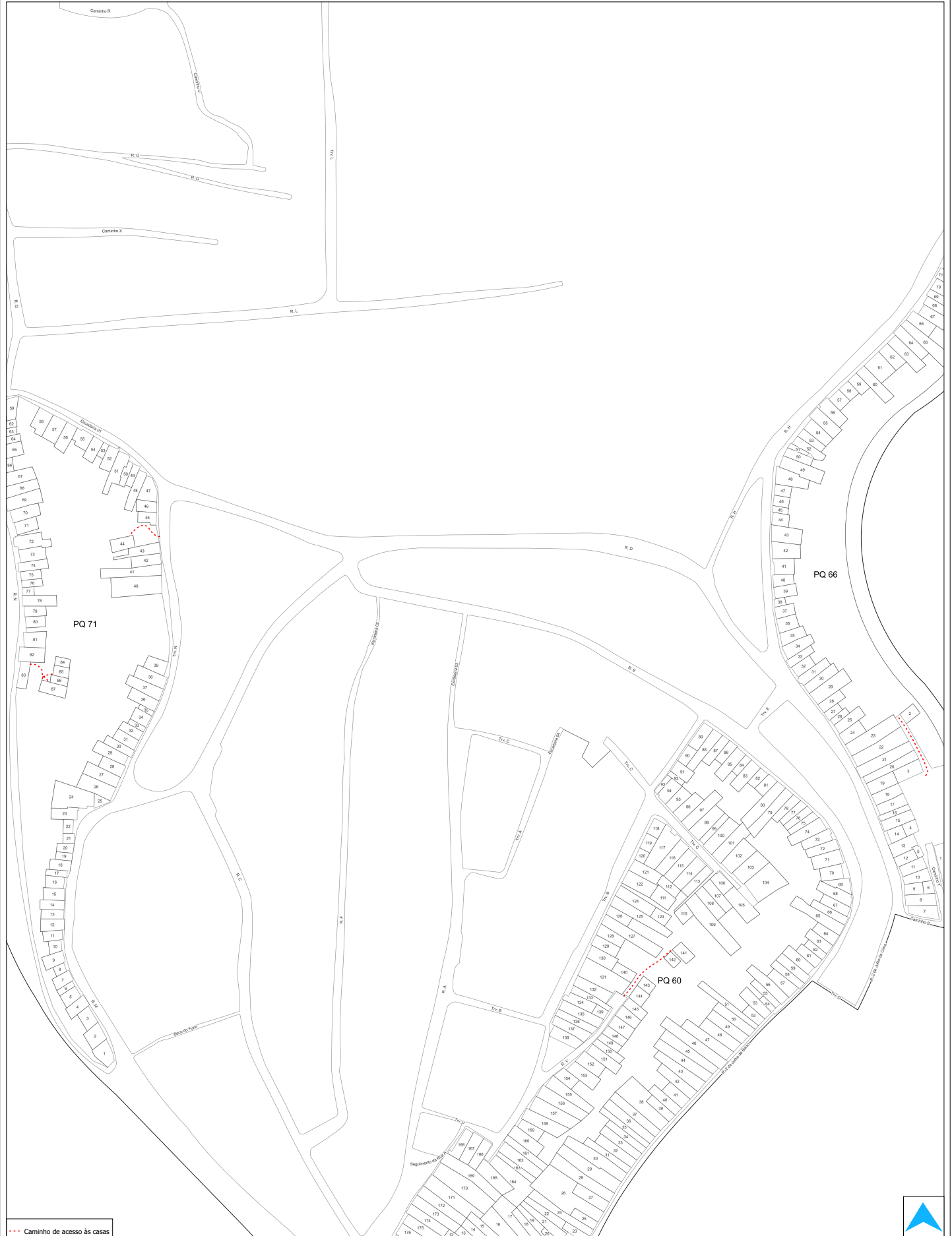
Data: 00/2024

Folha: A1

Escala Gráfica: 0 5 10 15 20 25 m

Fonte de dados:
Sistema de referência: SRGAS 2000
Sistema de Projeção: UTM zona 24S
Base de dados: Ortofoto GDS 7,5 cm

Mapa temático do bairro Candolândia



--- Caminho de acesso às casas



Responsável Técnico:
Fabio de Melo Lopes CREA: 050990706-7

Projetista:
Naron Silva Tranzillo CREA: 052161281-0

Desenhista:
Vinicius da Silva Machado Borges

Finalidade:
Acesso das lotes dentro das quadras

Local:
Bairro Candolândia, Santo Amaro - BA

Área: 332.871,90 m² Perímetro: 2.569,65 m

Cliente:
Prefeitura de Santo Amaro - Bahia
Secretaria Municipal de Desenvolvimento Social e Habitação
Secretaria Municipal de Infra-Estrutura e Desenvolvimento Urbano

Escala Numérica: 1:810

Data: 08/2024

Folha: A1

Escala Gráfica: 0 5 10 15 20 25 m

Fonte de dados:
Sistema de referência: SRGAS 2000
Sistema de Projeção: UTM zona 24S
Base de dados: Ortofoto GDS 7,5 cm

ANEXO 21





LISTA DE BENEFICIÁRIOS DO NÚCLEO URBANO INFORMAL CONSOLIDADO CANDOLÂNDIA

Quadra	Lote	Endereço imóvel	Inscrição imobiliária	Matrícula antiga	Área Total (m2)	Perímetro (m)	Ocupante	Valor imóvel	Classificação	Direito real outorgado
PQ - 64 B	001	Rua 2 de julho, s/n, Candolândia, Santo Amaro/BA	Não tem	Não Tem	88,71	54,00	Proprietário antigo: Ocupante de lote será identificado posteriormente. Ocupante atual não identificado; futuro(a) proprietário(a) será oportunamente citado na matrícula quando do envio de lista complementar de beneficiário(a).	R\$2243,4759 (25,29)	REURB-S	não foi outorgado direito
PQ - 64 B	002	Rua 2 de julho, s/n, Candolândia, Santo Amaro/BA	Não tem	Não Tem	77,32	38,29	Proprietário antigo: Ocupante de lote será identificado posteriormente. Ocupante atual não identificado; futuro(a) proprietário(a) será oportunamente citado na matrícula quando do envio de lista complementar de beneficiário(a).	R\$1955,4228 (25,29)	REURB-S	não foi outorgado direito
PQ - 64 B	003	Rua 2 de julho, s/n, Candolândia, Santo Amaro/BA	01040640271001	Não Tem	84,56	44,15	Raidalva Maturino dos Santos, brasileiro(a), solteiro(a), outros, CPF 242.157.405-68, residência e domicílio em	R\$2138,5224 (25,29)	REURB-S	legitimação fundiária
PQ - 64 B	004	Rua 2 de julho, s/n, Candolândia, Santo Amaro/BA	Não tem	Não Tem	91,31	42,31	Proprietário antigo: Ocupante de lote será identificado posteriormente. Ocupante atual não identificado; futuro(a) proprietário(a) será oportunamente citado na matrícula quando do envio de lista complementar de beneficiário(a).	R\$2309,2299 (25,29)	REURB-S	não foi outorgado direito

PQ - 64 B	005	Rua 2 de julho, s/n, Candoândia, Santo Amaro/BA	Não tem	Não tem	Não Tem	78,30	40,89	Proprietário antigo: Ocupante de lote será identificado posteriormente. Ocupante atual não identificado; futuro(a) proprietário(a) será oportunamente citado na matrícula quando do envio de lista complementar de beneficiário(a).	R\$1980,207 (25,29)	REURB-S	não foi outorgado direito
PQ - 64 B	006	Rua 2 de julho, s/n, Candoândia, Santo Amaro/BA	Não tem	Não tem	Não Tem	67,03	40,44	Proprietário antigo: Ocupante de lote será identificado posteriormente. Ocupante atual não identificado; futuro(a) proprietário(a) será oportunamente citado na matrícula quando do envio de lista complementar de beneficiário(a).	R\$1695,1887 (25,29)	REURB-S	não foi outorgado direito
PQ - 64 B	007	Rua 2 de julho, s/n, Candoândia, Santo Amaro/BA	Não tem	Não tem	Não Tem	128,35	52,31	Proprietário antigo: Ocupante de lote será identificado posteriormente. Ocupante atual não identificado; futuro(a) proprietário(a) será oportunamente citado na matrícula quando do envio de lista complementar de beneficiário(a).	R\$3245,9715 (25,29)	REURB-S	não foi outorgado direito
PQ - 64 B	008	Rua 2 de julho, s/n, Candoândia, Santo Amaro/BA	Não tem	Não tem	Não Tem	59,07	34,72	Proprietário antigo: Ocupante de lote será identificado posteriormente. Ocupante atual não identificado; futuro(a) proprietário(a) será oportunamente citado na matrícula quando do envio de lista complementar de beneficiário(a).	R\$1493,8803 (25,29)	REURB-S	não foi outorgado direito
PQ - 64 B	009	Rua 2 de julho, s/n, Candoândia, Santo Amaro/BA	Não tem	Não tem	Não Tem	50,36	32,49	Proprietário antigo: Ocupante de lote será identificado posteriormente. Ocupante atual não identificado; futuro(a) proprietário(a) será oportunamente citado na matrícula quando do envio de lista complementar de beneficiário(a).	R\$1273,6044 (25,29)	REURB-S	não foi outorgado direito
PQ - 64 B	010	Rua 2 de julho, s/n, Candoândia, Santo Amaro/BA	Não tem	Não tem	Não Tem	65,52	36,11	Proprietário antigo: Ocupante de lote será identificado posteriormente. Ocupante atual não identificado; futuro(a) proprietário(a) será oportunamente citado na matrícula quando do envio de lista complementar de beneficiário(a).	R\$1657,0008 (25,29)	REURB-S	não foi outorgado direito

PQ - 64 B 011	Rua 2 de julho, s/n, Candoândia, Santo Amaro/BA	Não tem	Não tem	Não Tem	75,55	39,61	Proprietário antigo: Ocupante de lote será identificado posteriormente. Ocupante atual não identificado; futuro(a) proprietário(a) será oportunamente citado na matrícula quando do envio de lista complementar de beneficiário(a).	R\$1910,6595 (25,29)	REURB-S	não foi outorgado direito
PQ - 64 B 012	Rua 2 de julho, s/n, Candoândia, Santo Amaro/BA	Não tem	Não tem	Não Tem	98,79	43,95	Proprietário antigo: Ocupante de lote será identificado posteriormente. Ocupante atual não identificado; futuro(a) proprietário(a) será oportunamente citado na matrícula quando do envio de lista complementar de beneficiário(a).	R\$2498,3991 (25,29)	REURB-S	não foi outorgado direito
PQ - 64 B 013	Rua 2 de julho, s/n, Candoândia, Santo Amaro/BA	Não tem	Não tem	Não Tem	107,14	49,14	Proprietário antigo: Ocupante de lote será identificado posteriormente. Ocupante atual não identificado; futuro(a) proprietário(a) será oportunamente citado na matrícula quando do envio de lista complementar de beneficiário(a).	R\$2709,5706 (25,29)	REURB-S	não foi outorgado direito
PQ - 64 B 014	Rua 2 de julho, s/n, Candoândia, Santo Amaro/BA	Não tem	Não tem	Não Tem	92,04	47,28	Proprietário antigo: Ocupante de lote será identificado posteriormente. Ocupante atual não identificado; futuro(a) proprietário(a) será oportunamente citado na matrícula quando do envio de lista complementar de beneficiário(a).	R\$2327,6916 (25,29)	REURB-S	não foi outorgado direito
PQ - 64 B 015	Rua 2 de julho, s/n, Candoândia, Santo Amaro/BA	Não tem	Não tem	Não Tem	52,75	37,06	Proprietário antigo: Ocupante de lote será identificado posteriormente. Ocupante atual não identificado; futuro(a) proprietário(a) será oportunamente citado na matrícula quando do envio de lista complementar de beneficiário(a).	R\$1334,0475 (25,29)	REURB-S	não foi outorgado direito
PQ - 64 B 016	Rua 2 de julho, s/n, Candoândia, Santo Amaro/BA	Não tem	Não tem	Não Tem	91,99	48,58	Proprietário antigo: Ocupante de lote será identificado posteriormente. Ocupante atual não identificado; futuro(a) proprietário(a) será oportunamente citado na matrícula quando do envio de lista complementar de beneficiário(a).	R\$2326,4271 (25,29)	REURB-S	não foi outorgado direito

PQ - 64 B 017	Rua 2 de julho, s/n, Candoândia, Santo Amaro/BA	Não tem	Não tem	Não Tem	135,62	60,45	Proprietário antigo: Ocupante de lote será identificado posteriormente. Ocupante atual não identificado; futuro(a) proprietário(a) será oportunamente citado na matrícula quando do envio de lista complementar de beneficiário(a).	R\$3429,8298 (25,29)	REURB-S	não foi outorgado direito
PQ - 64 B 018	Rua 2 de julho, s/n, Candoândia, Santo Amaro/BA	01040640192001	Não tem	Não Tem	80,07	41,96	Nelson Puridade, brasileiro(a), autônomo, CPF 287.980.155-91, casado(a) sob o regime de comunhão parcial de bens, desde 20/11/2015, com Anita Conceicao Alves Puridade, brasileiro(a), do lar, CPF 440.623.895-68, residentes e domiciliados em	R\$2024,9703 (25,29)	REURB-S	Legitimação Fundiária - Propriedade Autônoma em Condomínio
PQ - 64 B 019	Rua 2 de julho, s/n, Candoândia, Santo Amaro/BA	Não tem	Não tem	Não Tem	84,75	43,93	Proprietário antigo: ocupante de lote será identificado posteriormente. Ocupante atual não identificado; futuro(a) proprietário(a) será oportunamente citado na matrícula quando do envio de lista complementar de beneficiário(a).	R\$2143,3275 (25,29)	REURB-S	não foi outorgado direito
PQ - 64 B 020	Rua 2 de julho, s/n, Candoândia, Santo Amaro/BA	Não tem	Não tem	Não Tem	84,75	43,93	Proprietário antigo: ocupante de lote será identificado posteriormente. Ocupante atual não identificado; futuro(a) proprietário(a) será oportunamente citado na matrícula quando do envio de lista complementar de beneficiário(a).	R\$2143,3275 (25,29)	REURB-S	não foi outorgado direito
PQ - 64 B 021	Rua 2 de julho, s/n, Candoândia, Santo Amaro/BA	Não tem	Não tem	Não Tem	135,41	53,99	Proprietário antigo: ocupante de lote será identificado posteriormente. Ocupante atual não identificado; futuro(a) proprietário(a) será oportunamente citado na matrícula quando do envio de lista complementar de beneficiário(a).	R\$3424,5189 (25,29)	REURB-S	não foi outorgado direito
PQ - 64 B 022	Rua 2 de julho, s/n, Candoândia, Santo Amaro/BA	Não tem	Não tem	Não Tem	98,52	50,93	Proprietário antigo: ocupante de lote será identificado posteriormente. Ocupante atual não identificado; futuro(a) proprietário(a) será oportunamente citado na matrícula quando do envio de lista complementar de beneficiário(a).	R\$2491,5708 (25,29)	REURB-S	não foi outorgado direito

PQ - 64 B	023	Rua 2 de julho de Baixo, s/n, Candelândia, Santo Amaro/BA	Não tem	Não Tem	91,94	50,49	Proprietário antigo: ocupante de lote será identificado posteriormente. Ocupante atual não identificado; futuro(a) proprietário(a) será oportunamente citado na matrícula quando do envio de lista complementar de beneficiário(a).	R\$2325,1626 (25,29)	REURB-S	não foi outorgado direito
PQ - 64 B	024	Rua 2 de julho de Baixo, s/n, Candelândia, Santo Amaro/BA	Não tem	Não Tem	84,05	49,67	Proprietário antigo: ocupante de lote será identificado posteriormente. Ocupante atual não identificado; futuro(a) proprietário(a) será oportunamente citado na matrícula quando do envio de lista complementar de beneficiário(a).	R\$2125,6245 (25,29)	REURB-S	não foi outorgado direito
PQ - 64 B	025	Rua 2 de julho de Baixo, s/n, Candelândia, Santo Amaro/BA	Não tem	Não Tem	84,05	49,67	Proprietário antigo: ocupante de lote será identificado posteriormente. Ocupante atual não identificado; futuro(a) proprietário(a) será oportunamente citado na matrícula quando do envio de lista complementar de beneficiário(a).	R\$2125,6245 (25,29)	REURB-S	não foi outorgado direito
PQ - 64 B	026	Rua 2 de julho de Baixo, s/n, Candelândia, Santo Amaro/BA	Não tem	Não Tem	87,07	43,29	Proprietário antigo: ocupante de lote será identificado posteriormente. Ocupante atual não identificado; futuro(a) proprietário(a) será oportunamente citado na matrícula quando do envio de lista complementar de beneficiário(a).	R\$2202,0003 (25,29)	REURB-S	não foi outorgado direito
PQ - 64 B	027	Rua 2 de julho de Baixo, s/n, Candelândia, Santo Amaro/BA	Não tem	Não Tem	94,72	46,17	Proprietário antigo: ocupante de lote será identificado posteriormente. Ocupante atual não identificado; futuro(a) proprietário(a) será oportunamente citado na matrícula quando do envio de lista complementar de beneficiário(a).	R\$2395,4688 (25,29)	REURB-S	não foi outorgado direito
PQ - 64 B	028	Rua 2 de julho de Baixo, s/n, Candelândia, Santo Amaro/BA	Não tem	Não Tem	108,36	50,06	Proprietário antigo: ocupante de lote será identificado posteriormente. Ocupante atual não identificado; futuro(a) proprietário(a) será oportunamente citado na matrícula quando do envio de lista complementar de beneficiário(a).	R\$2740,4244 (25,29)	REURB-S	não foi outorgado direito

PQ - 64 B 029	Rua 2 de julho de Baixo, s/n, Candelândia, Santo Amaro/BA	Não tem	Não tem	Não Tem	83,82	40,99	Proprietário antigo: ocupante de lote será identificado posteriormente. Ocupante atual não identificado; futuro(a) proprietário(a) será oportunamente citado na matrícula quando do envio de lista complementar de beneficiário(a).	R\$2119,8078 (25,29)	REURB-S	não foi outorgado direito
PQ - 64 B 030	Rua 2 de julho de Baixo, s/n, Candelândia, Santo Amaro/BA	Não tem	Não tem	Não Tem	98,91	44,39	Proprietário antigo: ocupante de lote será identificado posteriormente. Ocupante atual não identificado; futuro(a) proprietário(a) será oportunamente citado na matrícula quando do envio de lista complementar de beneficiário(a).	R\$2501,4339 (25,29)	REURB-S	não foi outorgado direito
PQ - 64 B 031	Rua 2 de julho de Baixo, s/n, Candelândia, Santo Amaro/BA	Não tem	Não tem	Não Tem	72,31	52,30	Kátia Cristina Bernardo de Jesus, brasileiro(a), outros, CPF 627.234.215-20, casado(a) sob o regime de comunhão parcial de bens, desde 18/03/2008, com Daniel De Jesus, brasileiro(a), outros, CPF 091.892.905-00, residentes e domiciliados em	R\$1828,7199 (25,29)	REURB-S	Legitimação Fundiária - Propriedade Autônoma em Condomínio
PQ - 64 B 032	Rua 2 de julho de Baixo, s/n, Candelândia, Santo Amaro/BA	Não tem	Não tem	Não Tem	124,83	58,42	Proprietário antigo: ocupante de lote será identificado posteriormente. Ocupante atual não identificado; futuro(a) proprietário(a) será oportunamente citado na matrícula quando do envio de lista complementar de beneficiário(a).	R\$3156,9507 (25,29)	REURB-S	não foi outorgado direito
PQ - 64 B 033	Rua 2 de julho de Baixo, s/n, Candelândia, Santo Amaro/BA	010406401 22001	010406401 22001	Não Tem	131,52	59,47	Cosme dos Santos, brasileiro(a), solteiro(a), outros, CPF 283.254.605-63, residência e domicílio em	R\$3326,1408 (25,29)	REURB-S	Legitimação Fundiária - Propriedade de Unidade Autônoma
PQ - 64 B 034	Rua 2 de julho de Baixo, s/n, Candelândia, Santo Amaro/BA	010406412 28001	010406412 28001	Não Tem	132,98	47,66	Aracy do Carmo Ferreira, brasileiro(a), viúvo(a), aposentada, CPF 632.703.825-53, residência e domicílio em	R\$3363,0642 (25,29)	REURB-S	Legitimação Fundiária - Propriedade Autônoma em Condomínio

PQ - 64 B 034	Rua 2 de julho de Baixo, s/n, Candelândia, Santo Amaro/BA	Não tem	Não tem	Não Tem	132,98	47,66	Rosemides Ferreira dos Santos, brasileiro(a), outros, CPF 632.826.405-44, casado(a) sob o regime de comunhão parcial de bens, desde 19/07/1986, com Valmir Freitas Dos Santos, brasileiro(a), outros, CPF 184.058.515-34, residentes e domiciliados em	R\$3363,0642 (25,29)	REURB-S	Legitimação Fundiária - Propriedade Autônoma em Condomínio
PQ - 64 B 035	Rua 2 de julho de Baixo, s/n, Candelândia, Santo Amaro/BA	Não tem	Não tem	Não Tem	110,28	49,06	Proprietário antigo: ocupante de lote será identificado posteriormente. Ocupante atual não identificado; futuro(a) proprietário(a) será oportunamente citado na matrícula quando do envio de lista complementar de beneficiário(a).	R\$2788,9812 (25,29)	REURB-S	não foi outorgado direito
PQ - 64 B 036	Rua 2 de julho de Baixo, s/n, Candelândia, Santo Amaro/BA	Não tem	Não tem	Não Tem	112,41	49,69	Maria Rita do Carmo Ferreira Santos, brasileiro(a), viúvo(a), aposentada, CPF 473.599.945-00, residência e domicílio em	R\$2842,8489 (25,29)	REURB-S	Legitimação Fundiária - Propriedade de Unidade Autônoma
PQ - 64 B 037	Rua 2 de julho de Baixo, s/n, Candelândia, Santo Amaro/BA	Não tem	Não tem	Não Tem	57,93	31,63	Proprietário antigo: ocupante de lote será identificado posteriormente. Ocupante atual não identificado; futuro(a) proprietário(a) será oportunamente citado na matrícula quando do envio de lista complementar de beneficiário(a).	R\$1465,0497 (25,29)	REURB-S	não foi outorgado direito
PQ - 64 B 038	Rua 2 de julho de Baixo, s/n, Candelândia, Santo Amaro/BA	Não tem	Não tem	Não Tem	76,88	37,73	Proprietário antigo: ocupante de lote será identificado posteriormente. Ocupante atual não identificado; futuro(a) proprietário(a) será oportunamente citado na matrícula quando do envio de lista complementar de beneficiário(a).	R\$1944,2952 (25,29)	REURB-S	não foi outorgado direito
PQ - 64 B 039	Rua 2 de julho de Baixo, s/n, Candelândia, Santo Amaro/BA	Não tem	Não tem	Não Tem	54,64	33,63	Proprietário antigo: ocupante de lote será identificado posteriormente. Ocupante atual não identificado; futuro(a) proprietário(a) será oportunamente citado na matrícula quando do envio de lista complementar de beneficiário(a).	R\$1381,8456 (25,29)	REURB-S	não foi outorgado direito

PQ - 64 B	040	Rua 2 de julho de Baixo, s/n, Candelândia, Santo Amaro/BA	Não tem	Não Tem	86,31	41,99	Proprietário antigo: ocupante de lote será identificado posteriormente. Ocupante atual não identificado; futuro(a) proprietário(a) será oportunamente citado na matrícula quando do envio de lista complementar de beneficiário(a).	R\$2182,7799 (25,29)	REURB-S	não foi outorgado direito
PQ - 64 B	041	Rua 2 de julho de Baixo, s/n, Candelândia, Santo Amaro/BA	Não tem	Não Tem	126,07	67,36	Proprietário antigo: ocupante de lote será identificado posteriormente. Ocupante atual não identificado; futuro(a) proprietário(a) será oportunamente citado na matrícula quando do envio de lista complementar de beneficiário(a).	R\$3188,3103 (25,29)	REURB-S	não foi outorgado direito
PQ - 64 B	042	Rua 2 de julho de Baixo, s/n, Candelândia, Santo Amaro/BA	Não tem	Não Tem	108,73	60,12	Proprietário antigo: ocupante de lote será identificado posteriormente. Ocupante atual não identificado; futuro(a) proprietário(a) será oportunamente citado na matrícula quando do envio de lista complementar de beneficiário(a).	R\$2749,7817 (25,29)	REURB-S	não foi outorgado direito
PQ - 64 B	043	Rua 2 de julho de Baixo, s/n, Candelândia, Santo Amaro/BA	Não tem	Não Tem	108,73	60,12	Proprietário antigo: ocupante de lote será identificado posteriormente. Ocupante atual não identificado; futuro(a) proprietário(a) será oportunamente citado na matrícula quando do envio de lista complementar de beneficiário(a).	R\$2749,7817 (25,29)	REURB-S	não foi outorgado direito
PQ - 64 B	044	Rua 2 de julho de Baixo, s/n, Candelândia, Santo Amaro/BA	Não tem	Não Tem	186,14	81,76	Proprietário antigo: ocupante de lote será identificado posteriormente. Ocupante atual não identificado; futuro(a) proprietário(a) será oportunamente citado na matrícula quando do envio de lista complementar de beneficiário(a).	R\$4707,4806 (25,29)	REURB-S	não foi outorgado direito
PQ - 64 B	045	Rua 2 de julho de Baixo, s/n, Candelândia, Santo Amaro/BA	Não tem	Não Tem	144,83	61,42	Proprietário antigo: ocupante de lote será identificado posteriormente. Ocupante atual não identificado; futuro(a) proprietário(a) será oportunamente citado na matrícula quando do envio de lista complementar de beneficiário(a).	R\$3662,7507 (25,29)	REURB-S	não foi outorgado direito

PQ - 64 B	046	Rua 2 de julho de Baixo, s/n, Candelândia, Santo Amaro/BA	Não tem	Não Tem	155,98	66,95	Proprietário antigo: ocupante de lote será identificado posteriormente. Ocupante atual não identificado; futuro(a) proprietário(a) será oportunamente citado na matrícula quando do envio de lista complementar de beneficiário(a).	R\$3944,7342 (25,29)	REURB-S	não foi outorgado direito
PQ - 64 B	047	Rua 2 de julho de Baixo, s/n, Candelândia, Santo Amaro/BA	Não tem	Não Tem	59,72	96,95	Proprietário antigo: ocupante de lote será identificado posteriormente. Ocupante atual não identificado; futuro(a) proprietário(a) será oportunamente citado na matrícula quando do envio de lista complementar de beneficiário(a).	R\$1510,3188 (25,29)	REURB-S	não foi outorgado direito
PQ - 64 B	048	Rua 2 de julho de Baixo, s/n, Candelândia, Santo Amaro/BA	Não tem	Não Tem	61,10	121,90	Proprietário antigo: ocupante de lote será identificado posteriormente. Ocupante atual não identificado; futuro(a) proprietário(a) será oportunamente citado na matrícula quando do envio de lista complementar de beneficiário(a).	R\$1545,219 (25,29)	REURB-S	não foi outorgado direito
PQ - 64 B	049	Rua 2 de julho de Baixo, s/n, Candelândia, Santo Amaro/BA	Não tem	Não Tem	62,04	149,47	Proprietário antigo: ocupante de lote será identificado posteriormente. Ocupante atual não identificado; futuro(a) proprietário(a) será oportunamente citado na matrícula quando do envio de lista complementar de beneficiário(a).	R\$1568,9916 (25,29)	REURB-S	não foi outorgado direito
PQ - 64 B	050	Rua 2 de julho de Baixo, s/n, Candelândia, Santo Amaro/BA	Não tem	Não Tem	63,91	177,42	Proprietário antigo: ocupante de lote será identificado posteriormente. Ocupante atual não identificado; futuro(a) proprietário(a) será oportunamente citado na matrícula quando do envio de lista complementar de beneficiário(a).	R\$1616,2839 (25,29)	REURB-S	não foi outorgado direito
PQ - 64 B	051	Rua 2 de julho de Baixo, s/n, Candelândia, Santo Amaro/BA	Não tem	Não Tem	193,81	70,56	Proprietário antigo: ocupante de lote será identificado posteriormente. Ocupante atual não identificado; futuro(a) proprietário(a) será oportunamente citado na matrícula quando do envio de lista complementar de beneficiário(a).	R\$4901,4549 (25,29)	REURB-S	não foi outorgado direito

PQ - 64 B	052	Rua 2 de julho de Baixo, s/n, Candelândia, Santo Amaro/BA	Não tem	Não Tem	63,54	39,11	Proprietário antigo: ocupante de lote será identificado posteriormente. Ocupante atual não identificado; futuro(a) proprietário(a) será oportunamente citado na matrícula quando do envio de lista complementar de beneficiário(a).	R\$1606,9266 (25,29)	REURB-S	não foi outorgado direito
PQ - 64 B	053	Rua 2 de julho de Baixo, s/n, Candelândia, Santo Amaro/BA	Não tem	Não Tem	69,38	48,49	Proprietário antigo: ocupante de lote será identificado posteriormente. Ocupante atual não identificado; futuro(a) proprietário(a) será oportunamente citado na matrícula quando do envio de lista complementar de beneficiário(a).	R\$1754,6202 (25,29)	REURB-S	não foi outorgado direito
PQ - 64 B	054	Rua 2 de julho de Baixo, s/n, Candelândia, Santo Amaro/BA	Não tem	Não Tem	81,72	47,00	Proprietário antigo: ocupante de lote será identificado posteriormente. Ocupante atual não identificado; futuro(a) proprietário(a) será oportunamente citado na matrícula quando do envio de lista complementar de beneficiário(a).	R\$2066,6988 (25,29)	REURB-S	não foi outorgado direito
PQ - 64 B	055	Rua 2 de julho de Baixo, s/n, Candelândia, Santo Amaro/BA	Não tem	Não Tem	80,96	47,73	Proprietário antigo: ocupante de lote será identificado posteriormente. Ocupante atual não identificado; futuro(a) proprietário(a) será oportunamente citado na matrícula quando do envio de lista complementar de beneficiário(a).	R\$2047,4784 (25,29)	REURB-S	não foi outorgado direito
PQ - 64 B	056	Rua 2 de julho de Baixo, s/n, Candelândia, Santo Amaro/BA	Não tem	Não Tem	35,55	24,71	Proprietário antigo: ocupante de lote será identificado posteriormente. Ocupante atual não identificado; futuro(a) proprietário(a) será oportunamente citado na matrícula quando do envio de lista complementar de beneficiário(a).	R\$899,0595 (25,29)	REURB-S	não foi outorgado direito
PQ - 64 B	057	Rua 2 de julho de Baixo, s/n, Candelândia, Santo Amaro/BA	Não tem	Não Tem	28,38	23,74	Proprietário antigo: ocupante de lote será identificado posteriormente. Ocupante atual não identificado; futuro(a) proprietário(a) será oportunamente citado na matrícula quando do envio de lista complementar de beneficiário(a).	R\$717,7302 (25,29)	REURB-S	não foi outorgado direito

PQ - 64 B	058	Rua 2 de julho de Baixo, s/n, Candelândia, Santo Amaro/BA	Não tem	Não Tem	47,49	28,94	Proprietário antigo: ocupante de lote será identificado posteriormente. Ocupante atual não identificado; futuro(a) proprietário(a) será oportunamente citado na matrícula quando do envio de lista complementar de beneficiário(a).	R\$1201,0221 (25,29)	REURB-S	não foi outorgado direito
PQ - 64 B	059	Rua 2 de julho de Baixo, s/n, Candelândia, Santo Amaro/BA	Não tem	Não Tem	49,47	29,43	Proprietário antigo: ocupante de lote será identificado posteriormente. Ocupante atual não identificado; futuro(a) proprietário(a) será oportunamente citado na matrícula quando do envio de lista complementar de beneficiário(a).	R\$1251,0963 (25,29)	REURB-S	não foi outorgado direito
PQ - 64 B	060	Rua 2 de julho de Baixo, s/n, Candelândia, Santo Amaro/BA	Não tem	Não Tem	49,47	29,43	Proprietário antigo: ocupante de lote será identificado posteriormente. Ocupante atual não identificado; futuro(a) proprietário(a) será oportunamente citado na matrícula quando do envio de lista complementar de beneficiário(a).	R\$1251,0963 (25,29)	REURB-S	não foi outorgado direito
PQ - 64 B	061	Rua 2 de julho de Baixo, s/n, Candelândia, Santo Amaro/BA	Não tem	Não Tem	71,65	38,55	Proprietário antigo: ocupante de lote será identificado posteriormente. Ocupante atual não identificado; futuro(a) proprietário(a) será oportunamente citado na matrícula quando do envio de lista complementar de beneficiário(a).	R\$1812,0285 (25,29)	REURB-S	não foi outorgado direito
PQ - 64 B	062	Rua 2 de julho de Baixo, s/n, Candelândia, Santo Amaro/BA	Não tem	Não Tem	383,90	97,30	Proprietário antigo: ocupante de lote será identificado posteriormente. Ocupante atual não identificado; futuro(a) proprietário(a) será oportunamente citado na matrícula quando do envio de lista complementar de beneficiário(a).	R\$9708,831 (25,29)	REURB-S	não foi outorgado direito
PQ - 64 B	063	Rua 2 de julho de Baixo, s/n, Candelândia, Santo Amaro/BA	Não tem	Não Tem	46,50	31,95	Proprietário antigo: ocupante de lote será identificado posteriormente. Ocupante atual não identificado; futuro(a) proprietário(a) será oportunamente citado na matrícula quando do envio de lista complementar de beneficiário(a).	R\$1175,985 (25,29)	REURB-S	não foi outorgado direito

PQ - 64 B	064	Rua 2 de julho de Baixo, s/n, Candolândia, Santo Amaro/BA	Não tem	Não tem	Não Tem	45,99	31,78	Proprietário antigo: ocupante de lote será identificado posteriormente. Ocupante atual não identificado; futuro(a) proprietário(a) será oportunamente citado na matrícula quando do envio de lista complementar de beneficiário(a).	R\$1163,0871 (25,29)	REURB-S	não foi outorgado direito
PQ - 64 B	065	Rua 2 de julho de Baixo, s/n, Candolândia, Santo Amaro/BA	010406412 28001	Não tem	Não Tem	55,10	31,16	Luzia Ferreira Dos Santos, brasileiro(a), solteiro(a), outros, CPF 007.369.425-80, residência e domicílio em	R\$1393,479 (25,29)	REURB-S	Legitimação Fundiária - Propriedade de Unidade Autônoma
PQ - 64 B	066	Rua 2 de julho de Baixo, s/n, 1º Andar, Candolândia, Santo Amaro/BA	Não tem	Não tem	Não Tem	88,00	53,36	Evanildes da Conceição Costa, brasileiro(a), divorciado(a), autônoma, CPF 018.001.045-02, residência e domicílio em	R\$2225,52 (25,29)	REURB-S	Legitimação Fundiária - Propriedade Autônoma em Condomínio
PQ - 64 B	066	Rua 2 de julho de Baixo, s/n, Terrço, Candolândia, Santo Amaro/BA	010406412 19001	Não tem	Não Tem	88,00	53,36	Raimunda da Conceição, brasileiro(a), divorciado(a), aposentada, CPF 670.501.315-04, residência e domicílio em	R\$2225,52 (25,29)	REURB-S	Legitimação Fundiária - Propriedade Autônoma em Condomínio
PQ - 64 B	067	Rua 2 de julho de Baixo, s/n, Candolândia, Santo Amaro/BA	Não tem	Não tem	Não Tem	41,35	28,05	Proprietário antigo: ocupante de lote será identificado posteriormente. Ocupante atual não identificado; futuro(a) proprietário(a) será oportunamente citado na matrícula quando do envio de lista complementar de beneficiário(a).	R\$1045,7415 (25,29)	REURB-S	não foi outorgado direito
PQ - 64 B	068	Rua 2 de julho de Baixo, s/n, Candolândia, Santo Amaro/BA	Não tem	Não tem	Não Tem	54,89	35,72	Proprietário antigo: ocupante de lote será identificado posteriormente. Ocupante atual não identificado; futuro(a) proprietário(a) será oportunamente citado na matrícula quando do envio de lista complementar de beneficiário(a).	R\$1388,1681 (25,29)	REURB-S	não foi outorgado direito

PQ - 64 B	069	Rua 2 de julho de Baixo, s/n, Candolândia, Santo Amaro/BA	Não tem	Não Tem	103,66	44,69	Proprietário antigo: ocupante de lote será identificado posteriormente. Ocupante atual não identificado; futuro(a) proprietário(a) será oportunamente citado na matrícula quando do envio de lista complementar de beneficiário(a).	R\$2621,5614 (25,29)	REURB-S	não foi outorgado direito
PQ - 64 B	070	Rua E, s/n, Candolândia, Santo Amaro/BA	Não tem	Não Tem	69,65	38,63	Proprietário antigo: ocupante de lote será identificado posteriormente. Ocupante atual não identificado; futuro(a) proprietário(a) será oportunamente citado na matrícula quando do envio de lista complementar de beneficiário(a).	R\$1761,4485 (25,29)	REURB-S	não foi outorgado direito
PQ - 64 B	071	Rua E, s/n, Candolândia, Santo Amaro/BA	Não tem	Não Tem	131,62	50,33	Proprietário antigo: ocupante de lote será identificado posteriormente. Ocupante atual não identificado; futuro(a) proprietário(a) será oportunamente citado na matrícula quando do envio de lista complementar de beneficiário(a).	R\$3328,6698 (25,29)	REURB-S	não foi outorgado direito
PQ - 64 B	072	Rua E, s/n, Candolândia, Santo Amaro/BA	Não tem	Não Tem	111,53	49,37	Proprietário antigo: ocupante de lote será identificado posteriormente. Ocupante atual não identificado; futuro(a) proprietário(a) será oportunamente citado na matrícula quando do envio de lista complementar de beneficiário(a).	R\$2820,5937 (25,29)	REURB-S	não foi outorgado direito
PQ - 64 B	073	Rua E, s/n, Candolândia, Santo Amaro/BA	Não tem	Não Tem	104,33	48,52	Proprietário antigo: ocupante de lote será identificado posteriormente. Ocupante atual não identificado; futuro(a) proprietário(a) será oportunamente citado na matrícula quando do envio de lista complementar de beneficiário(a).	R\$2638,5057 (25,29)	REURB-S	não foi outorgado direito
PQ - 64 B	074	Rua E, s/n, Candolândia, Santo Amaro/BA	Não tem	Não Tem	98,93	47,77	Proprietário antigo: ocupante de lote será identificado posteriormente. Ocupante atual não identificado; futuro(a) proprietário(a) será oportunamente citado na matrícula quando do envio de lista complementar de beneficiário(a).	R\$2501,9397 (25,29)	REURB-S	não foi outorgado direito

PQ - 64 B	075	Rua E, s/n, Terrço, Candolândia, Santo Amaro/BA	Não tem	Não tem	Não Tem	118,07	50,05	Berenice Gonçalves José , brasileiro(a), outros, CPF 479.344.175-00, casado(a) sob o regime de comunhão parcial de bens, desde 23/10/1982, com Antônio José, brasileiro(a), outros, CPF 357.412.525-91, residentes e domiciliados em	R\$2985,9903 (25,29)	REURB-S	Legitimacã o Fundiária - Propriedade de Unidade Autônoma
PQ - 64 B	076	Rua E, s/n, Candolândia, Santo Amaro/BA	Não tem	Não tem	Não Tem	114,18	50,19	Proprietário antigo: ocupante de lote será identificado posteriormente. Ocupante atual não identificado; futuro(a) proprietário(a) será oportunamente citado na matrícula quando do envio de lista complementar de beneficiário(a).	R\$2887,6122 (25,29)	REURB-S	não foi outorgado direito
PQ - 64 B	077	Rua E, s/n, Candolândia, Santo Amaro/BA	Não tem	Não tem	Não Tem	109,03	49,64	Proprietário antigo: ocupante de lote será identificado posteriormente. Ocupante atual não identificado; futuro(a) proprietário(a) será oportunamente citado na matrícula quando do envio de lista complementar de beneficiário(a).	R\$2757,3687 (25,29)	REURB-S	não foi outorgado direito
PQ - 64 B	078	Rua E, s/n, Candolândia, Santo Amaro/BA	Não tem	Não tem	Não Tem	127,14	57,61	Proprietário antigo: ocupante de lote será identificado posteriormente. Ocupante atual não identificado; futuro(a) proprietário(a) será oportunamente citado na matrícula quando do envio de lista complementar de beneficiário(a).	R\$3215,3706 (25,29)	REURB-S	não foi outorgado direito
PQ - 64 B	079	Rua E, s/n, Candolândia, Santo Amaro/BA	Não tem	Não tem	Não Tem	83,29	38,16	Proprietário antigo: ocupante de lote será identificado posteriormente. Ocupante atual não identificado; futuro(a) proprietário(a) será oportunamente citado na matrícula quando do envio de lista complementar de beneficiário(a).	R\$2106,4041 (25,29)	REURB-S	não foi outorgado direito
PQ - 64 B	080	Rua E, s/n, Candolândia, Santo Amaro/BA	Não tem	Não tem	Não Tem	126,18	55,42	Proprietário antigo: ocupante de lote será identificado posteriormente. Ocupante atual não identificado; futuro(a) proprietário(a) será oportunamente citado na matrícula quando do envio de lista complementar de beneficiário(a).	R\$3191,0922 (25,29)	REURB-S	não foi outorgado direito

PQ - 64 B	081	Rua E, s/n, Candolândia, Santo Amaro/BA	Não tem	Não tem	Não Tem	20,98	18,35	Proprietário antigo: ocupante de lote será identificado posteriormente. Ocupante atual não identificado; futuro(a) proprietário(a) será oportunamente citado na matrícula quando do envio de lista complementar de beneficiário(a).	R\$530,5842 (25,29)	REURB-S	não foi outorgado direito
PQ - 64 B	082	Rua E, s/n, Candolândia, Santo Amaro/BA	Não tem	Não tem	Não Tem	59,61	35,48	Proprietário antigo: ocupante de lote será identificado posteriormente. Ocupante atual não identificado; futuro(a) proprietário(a) será oportunamente citado na matrícula quando do envio de lista complementar de beneficiário(a).	R\$1507,5369 (25,29)	REURB-S	não foi outorgado direito
PQ - 64 B	083	Rua E, s/n, Candolândia, Santo Amaro/BA	010406410 56001	Não tem	Não Tem	72,78	38,05	Terezinha de Jesus Pereira, brasileiro(a), solteiro(a), aposentada, CPF 038.480.755-04, residência e domicílio em	R\$1840,6062 (25,29)	REURB-S	Legitimação Fundiária - Propriedade de Unidade Autônoma
PQ - 64 B	084	Rua E, s/n, Candolândia, Santo Amaro/BA	Não tem	Não tem	Não Tem	39,67	25,46	Leidinalva Oliveira Pereira, brasileiro(a), solteiro(a), outros, CPF 031.590.505-05, residência e domicílio em	R\$1003,2543 (25,29)	REURB-S	Legitimação Fundiária - Propriedade de Unidade Autônoma
PQ - 64 B	085	Rua E, s/n, Candolândia, Santo Amaro/BA	Não tem	Não tem	Não Tem	42,52	26,26	Telma Oliveira Pereira, brasileiro(a), solteiro(a), outros, CPF 031.590.545-00, residência e domicílio em	R\$1075,3308 (25,29)	REURB-S	Legitimação Fundiária - Propriedade Autônoma em Condomínio
PQ - 64 B	086	Rua E, s/n, Candolândia, Santo Amaro/BA	Não tem	Não tem	Não Tem	27,48	22,22	Suzete Barreto Baiano, brasileiro(a), outros, CPF 295.951.695-87, casado(a) sob o regime de comunhão parcial de bens, desde 23/07/1987, com Valtino Da Silva Baiano, brasileiro(a), autônomo, CPF 168.628.055-68, residentes e domiciliados em	R\$694,9692 (25,29)	REURB-S	Legitimação Fundiária - Propriedade de Unidade Autônoma

PQ - 64 B	087	Rua E, s/n, Candolândia, Santo Amaro/BA	Não tem	Não Tem	48,69	109,78	Proprietário antigo: ocupante de lote será identificado posteriormente. Ocupante atual não identificado; futuro(a) proprietário(a) será oportunamente citado na matrícula quando do envio de lista complementar de beneficiário(a).	R\$1231,3701 (25,29)	REURB-S	não foi outorgado direito
PQ - 64 B	088	Rua E, s/n, Candolândia, Santo Amaro/BA	Não tem	Não Tem	82,28	40,56	Proprietário antigo: ocupante de lote será identificado posteriormente. Ocupante atual não identificado; futuro(a) proprietário(a) será oportunamente citado na matrícula quando do envio de lista complementar de beneficiário(a).	R\$2080,8612 (25,29)	REURB-S	não foi outorgado direito
PQ - 64 B	089	Rua E, s/n, Candolândia, Santo Amaro/BA	Não tem	Não Tem	88,08	43,69	Proprietário antigo: ocupante de lote será identificado posteriormente. Ocupante atual não identificado; futuro(a) proprietário(a) será oportunamente citado na matrícula quando do envio de lista complementar de beneficiário(a).	R\$2227,5432 (25,29)	REURB-S	não foi outorgado direito
PQ - 64 B	090	Travessa B, s/n, Candolândia, Santo Amaro/BA	Não tem	Não Tem	69,29	38,73	Proprietário antigo: ocupante de lote será identificado posteriormente. Ocupante atual não identificado; futuro(a) proprietário(a) será oportunamente citado na matrícula quando do envio de lista complementar de beneficiário(a).	R\$1752,3441 (25,29)	REURB-S	não foi outorgado direito
PQ - 64 B	091	Travessa B I, s/n, Candolândia, Santo Amaro/BA	Não tem	Não Tem	67,69	33,43	Proprietário antigo: ocupante de lote será identificado posteriormente. Ocupante atual não identificado; futuro(a) proprietário(a) será oportunamente citado na matrícula quando do envio de lista complementar de beneficiário(a).	R\$1711,8801 (25,29)	REURB-S	não foi outorgado direito
PQ - 64 B	092	Travessa B, s/n, Candolândia, Santo Amaro/BA	Não tem	Não Tem	63,52	32,47	Proprietário antigo: ocupante de lote será identificado posteriormente. Ocupante atual não identificado; futuro(a) proprietário(a) será oportunamente citado na matrícula quando do envio de lista complementar de beneficiário(a).	R\$1606,4208 (25,29)	REURB-S	não foi outorgado direito

PQ - 64 B	093	Travessa C, 38, Candolândia, Santo Amaro/BA	010406404 70001	Não Tem	101,30	43,14	João Batista de Jesus Pereira, brasileiro(a), aposentado, CPF 129.478.065-49, casado(a) sob o regime de comunhão parcial de bens, desde 09/10/1976, com Marinalva Oliveira Pereira, brasileiro(a), aposentada, CPF 847.239.125-68, residentes e domiciliados em	R\$2561,877 (25,29)	REURB-S	Legitimação Fundiária - Propriedade de Unidade Autônoma
PQ - 64 B	094	Travessa C II, 34, Candolândia, Santo Amaro/BA	Não tem	Não Tem	101,30	43,41	João Raimundo Oliveira Pereira, brasileiro(a), solteiro(a), outros, CPF 933.711.445-34, residência e domicílio em	R\$2561,877 (25,29)	REURB-S	Legitimação Fundiária - Propriedade Autônoma em Condomínio
PQ - 64 B	095	Travessa C, s/n, Candolândia, Santo Amaro/BA	Não tem	Não Tem	98,21	42,58	Proprietário antigo: ocupante de lote será identificado posteriormente. Ocupante atual não identificado; futuro(a) proprietário(a) será oportunamente citado na matrícula quando do envio de lista complementar de beneficiário(a).	R\$2483,7309 (25,29)	REURB-S	não foi outorgado direito
PQ - 64 B	096	Travessa C, s/n, Candolândia, Santo Amaro/BA	Não tem	Não Tem	63,05	32,39	Proprietário antigo: ocupante de lote será identificado posteriormente. Ocupante atual não identificado; futuro(a) proprietário(a) será oportunamente citado na matrícula quando do envio de lista complementar de beneficiário(a).	R\$1594,5345 (25,29)	REURB-S	não foi outorgado direito
PQ - 64 B	097	Travessa C II, s/n, Candolândia, Santo Amaro/BA	Não tem	Não Tem	65,12	36,39	Proprietário antigo: ocupante de lote será identificado posteriormente. Ocupante atual não identificado; futuro(a) proprietário(a) será oportunamente citado na matrícula quando do envio de lista complementar de beneficiário(a).	R\$1646,8848 (25,29)	REURB-S	não foi outorgado direito
PQ - 64 B	098	Travessa C, s/n, Candolândia, Santo Amaro/BA	Não tem	Não Tem	138,23	57,04	Proprietário antigo: ocupante de lote será identificado posteriormente. Ocupante atual não identificado; futuro(a) proprietário(a) será oportunamente citado na matrícula quando do envio de lista complementar de beneficiário(a).	R\$3495,8367 (25,29)	REURB-S	não foi outorgado direito

PQ - 64 B	099	Travessa C, s/n, Candolândia, Santo Amaro/BA	Não tem	Não tem	Não Tem	101,66	51,76	Proprietário antigo: ocupante de lote será identificado posteriormente. Ocupante atual não identificado; futuro(a) proprietário(a) será oportunamente citado na matrícula quando do envio de lista complementar de beneficiário(a).	R\$2570,9814 (25,29)	REURB-S	não foi outorgado direito
PQ - 64 B	100	Travessa C, s/n, Candolândia, Santo Amaro/BA	Não tem	Não tem	Não Tem	121,62	53,53	Proprietário antigo: ocupante de lote será identificado posteriormente. Ocupante atual não identificado; futuro(a) proprietário(a) será oportunamente citado na matrícula quando do envio de lista complementar de beneficiário(a).	R\$3075,7698 (25,29)	REURB-S	não foi outorgado direito
PQ - 64 B	101	Travessa C, s/n, Candolândia, Santo Amaro/BA	Não tem	Não tem	Não Tem	32,88	47,23	Proprietário antigo: ocupante de lote será identificado posteriormente. Ocupante atual não identificado; futuro(a) proprietário(a) será oportunamente citado na matrícula quando do envio de lista complementar de beneficiário(a).	R\$831,5352 (25,29)	REURB-S	não foi outorgado direito
PQ - 64 B	102	Travessa C, s/n, Candolândia, Santo Amaro/BA	Não tem	Não tem	Não Tem	111,16	54,03	Proprietário antigo: ocupante de lote será identificado posteriormente. Ocupante atual não identificado; futuro(a) proprietário(a) será oportunamente citado na matrícula quando do envio de lista complementar de beneficiário(a).	R\$2811,2364 (25,29)	REURB-S	não foi outorgado direito
PQ - 64 B	103	Travessa C, s/n, Candolândia, Santo Amaro/BA	Não tem	Não tem	Não Tem	143,08	51,98	Proprietário antigo: ocupante de lote será identificado posteriormente. Ocupante atual não identificado; futuro(a) proprietário(a) será oportunamente citado na matrícula quando do envio de lista complementar de beneficiário(a).	R\$3618,4932 (25,29)	REURB-S	não foi outorgado direito
PQ - 64 B	104	Travessa C, s/n, Candolândia, Santo Amaro/BA	Não tem	Não tem	Não Tem	143,08	46,93	Proprietário antigo: ocupante de lote será identificado posteriormente. Ocupante atual não identificado; futuro(a) proprietário(a) será oportunamente citado na matrícula quando do envio de lista complementar de beneficiário(a).	R\$3618,4932 (25,29)	REURB-S	não foi outorgado direito

PQ - 64 B	105	Travessa C, s/n, Candolândia, Santo Amaro/BA	Não tem	Não Tem	115,41	48,65	Proprietário antigo: ocupante de lote será identificado posteriormente. Ocupante atual não identificado; futuro(a) proprietário(a) será oportunamente citado na matrícula quando do envio de lista complementar de beneficiário(a).	R\$2918,7189 (25,29)	REURB-S	não foi outorgado direito
PQ - 64 B	106	Escadaria 05, s/n, Candolândia, Santo Amaro/BA	Não tem	Não Tem	58,84	35,94	Proprietário antigo: ocupante de lote será identificado posteriormente. Ocupante atual não identificado; futuro(a) proprietário(a) será oportunamente citado na matrícula quando do envio de lista complementar de beneficiário(a).	R\$1488,0636 (25,29)	REURB-S	não foi outorgado direito
PQ - 64 B	107	Escadaria 05, s/n, Candolândia, Santo Amaro/BA	Não tem	Não Tem	69,84	37,56	Proprietário antigo: ocupante de lote será identificado posteriormente. Ocupante atual não identificado; futuro(a) proprietário(a) será oportunamente citado na matrícula quando do envio de lista complementar de beneficiário(a).	R\$1766,2536 (25,29)	REURB-S	não foi outorgado direito
PQ - 64 B	108	Escadaria 05, 15, Candolândia, Santo Amaro/BA	Não tem	Não Tem	72,98	39,48	Crispina Muniz das Neves, brasileiro(a), solteiro(a), outros, CPF 814.784.615-00, residência e domicílio em	R\$1845,6642 (25,29)	REURB-S	Legitimação Fundiária - Propriedade Autônoma em Condomínio
PQ - 64 B	109	Escadaria 05, 3A, Candolândia, Santo Amaro/BA	Não tem	Não Tem	94,79	41,40	Josenilton Pereira Pitanga, brasileiro(a), outros, CPF 002.743.335-36, casado(a) sob o regime de comunhão parcial de bens, desde 16/12/2015, com Sídilene Dos Santos Machado Pitanga, brasileiro(a), outros, CPF 008.011.875-59, residentes e domiciliados em	R\$2397,2391 (25,29)	REURB-S	Legitimação Fundiária - Propriedade Autônoma em Condomínio
PQ - 64 B	110	Escadaria 05, s/n, Candolândia, Santo Amaro/BA	Não tem	Não Tem	135,85	54,79	Proprietário antigo: ocupante de lote será identificado posteriormente. Ocupante atual não identificado; futuro(a) proprietário(a) será oportunamente citado na matrícula quando do envio de lista complementar de beneficiário(a).	R\$3435,6465 (25,29)	REURB-S	não foi outorgado direito

PQ - 64 B	111	Escadaria 05, s/n, Candolândia, Santo Amaro/BA	Não tem	Não Tem	67,65	42,18	Proprietário antigo: ocupante de lote será identificado posteriormente. Ocupante atual não identificado; futuro(a) proprietário(a) será oportunamente citado na matrícula quando do envio de lista complementar de beneficiário(a).	R\$1710,8685 (25,29)	REURB-S	não foi outorgado direito
PQ - 64 B	112	Escadaria 05, s/n, Candolândia, Santo Amaro/BA	Não tem	Não Tem	79,62	47,17	Proprietário antigo: ocupante de lote será identificado posteriormente. Ocupante atual não identificado; futuro(a) proprietário(a) será oportunamente citado na matrícula quando do envio de lista complementar de beneficiário(a).	R\$2013,5898 (25,29)	REURB-S	não foi outorgado direito
PQ - 64 B	113	Travessa C, s/n, Candolândia, Santo Amaro/BA	Não tem	Não Tem	96,44	47,43	Proprietário antigo: ocupante de lote será identificado posteriormente. Ocupante atual não identificado; futuro(a) proprietário(a) será oportunamente citado na matrícula quando do envio de lista complementar de beneficiário(a).	R\$2438,9676 (25,29)	REURB-S	não foi outorgado direito
PQ - 64 B	114	Travessa C II, s/n, Candolândia, Santo Amaro/BA	Não tem	Não Tem	79,28	44,08	Proprietário antigo: ocupante de lote será identificado posteriormente. Ocupante atual não identificado; futuro(a) proprietário(a) será oportunamente citado na matrícula quando do envio de lista complementar de beneficiário(a).	R\$2004,9912 (25,29)	REURB-S	não foi outorgado direito
PQ - 64 B	115	Travessa C II, s/n, Candolândia, Santo Amaro/BA	Não tem	Não Tem	61,15	45,08	Proprietário antigo: ocupante de lote será identificado posteriormente. Ocupante atual não identificado; futuro(a) proprietário(a) será oportunamente citado na matrícula quando do envio de lista complementar de beneficiário(a).	R\$1546,4835 (25,29)	REURB-S	não foi outorgado direito
PQ - 64 B	116	Travessa C II, s/n, Candolândia, Santo Amaro/BA	Não tem	Não Tem	133,55	56,77	Proprietário antigo: ocupante de lote será identificado posteriormente. Ocupante atual não identificado; futuro(a) proprietário(a) será oportunamente citado na matrícula quando do envio de lista complementar de beneficiário(a).	R\$3377,4795 (25,29)	REURB-S	não foi outorgado direito

PQ - 60	001	Travessa C, s/n, Candolândia, Santo Amaro/BA	Não tem	Não Tem	117,31	49,01	Proprietário antigo: ocupante de lote será identificado posteriormente. Ocupante atual não identificado; futuro(a) proprietário(a) será oportunamente citado na matrícula quando do envio de lista complementar de beneficiário(a).	R\$2966,7699 (25,29)	REURB-S	não foi outorgado direito
PQ - 60	002	Travessa C, s/n, Candolândia, Santo Amaro/BA	Não tem	Não Tem	128,00	66,70	Proprietário antigo: ocupante de lote será identificado posteriormente. Ocupante atual não identificado; futuro(a) proprietário(a) será oportunamente citado na matrícula quando do envio de lista complementar de beneficiário(a).	R\$3237,12 (25,29)	REURB-S	não foi outorgado direito
PQ - 60	003	Travessa C II, s/n, Candolândia, Santo Amaro/BA	Não tem	Não Tem	67,98	62,62	Proprietário antigo: ocupante de lote será identificado posteriormente. Ocupante atual não identificado; futuro(a) proprietário(a) será oportunamente citado na matrícula quando do envio de lista complementar de beneficiário(a).	R\$1719,2142 (25,29)	REURB-S	não foi outorgado direito
PQ - 60	004	Travessa B, s/n, Candolândia, Santo Amaro/BA	Não tem	Não Tem	115,64	64,47	Proprietário antigo: ocupante de lote será identificado posteriormente. Ocupante atual não identificado; futuro(a) proprietário(a) será oportunamente citado na matrícula quando do envio de lista complementar de beneficiário(a).	R\$2924,5356 (25,29)	REURB-S	não foi outorgado direito
PQ - 60	005	Travessa B, s/n, Candolândia, Santo Amaro/BA	Não tem	Não Tem	108,79	62,27	Proprietário antigo: ocupante de lote será identificado posteriormente. Ocupante atual não identificado; futuro(a) proprietário(a) será oportunamente citado na matrícula quando do envio de lista complementar de beneficiário(a).	R\$2751,2991 (25,29)	REURB-S	não foi outorgado direito
PQ - 60	006	Travessa B, 119, Candolândia, Santo Amaro/BA	Não tem	Não Tem	158,30	71,68	Iraci Damiano, brasileiro(a), solteiro(a), outros, CPF 919.657.725-87, residência e domicílio em	R\$4003,407 (25,29)	REURB-S	Legitimação Fundiária - Propriedade Autônoma em Condomínio

PQ - 60	007	Travessa B, s/n, Candolândia, Santo Amaro/BA	Não tem	Não Tem	138,95	70,66	Proprietário antigo: ocupante de lote será identificado posteriormente. Ocupante atual não identificado; futuro(a) proprietário(a) será oportunamente citado na matrícula quando do envio de lista complementar de beneficiário(a).	R\$3514,0455 (25,29)	REURB-S	não foi outorgado direito
PQ - 60	008	Travessa B I, s/n, Candolândia, Santo Amaro/BA	Não tem	Não Tem	128,74	77,88	Proprietário antigo: ocupante de lote será identificado posteriormente. Ocupante atual não identificado; futuro(a) proprietário(a) será oportunamente citado na matrícula quando do envio de lista complementar de beneficiário(a).	R\$3255,8346 (25,29)	REURB-S	não foi outorgado direito
PQ - 60	009	Travessa B, s/n, Candolândia, Santo Amaro/BA	Não tem	Não Tem	245,89	89,50	Proprietário antigo: ocupante de lote será identificado posteriormente. Ocupante atual não identificado; futuro(a) proprietário(a) será oportunamente citado na matrícula quando do envio de lista complementar de beneficiário(a).	R\$6218,5581 (25,29)	REURB-S	não foi outorgado direito
PQ - 60	010	Travessa B, s/n, Candolândia, Santo Amaro/BA	Não tem	Não Tem	83,61	80,98	Proprietário antigo: ocupante de lote será identificado posteriormente. Ocupante atual não identificado; futuro(a) proprietário(a) será oportunamente citado na matrícula quando do envio de lista complementar de beneficiário(a).	R\$2114,4969 (25,29)	REURB-S	não foi outorgado direito
PQ - 60	011	Travessa B, s/n, Candolândia, Santo Amaro/BA	Não tem	Não Tem	92,23	215,67	Proprietário antigo: ocupante de lote será identificado posteriormente. Ocupante atual não identificado; futuro(a) proprietário(a) será oportunamente citado na matrícula quando do envio de lista complementar de beneficiário(a).	R\$2332,4967 (25,29)	REURB-S	não foi outorgado direito
PQ - 60	012	Travessa B, s/n, Candolândia, Santo Amaro/BA	Não tem	Não Tem	94,06	216,03	Proprietário antigo: ocupante de lote será identificado posteriormente. Ocupante atual não identificado; futuro(a) proprietário(a) será oportunamente citado na matrícula quando do envio de lista complementar de beneficiário(a).	R\$2378,7774 (25,29)	REURB-S	não foi outorgado direito

PQ - 60	013	Travessa B I, s/n, Candolândia, Santo Amaro/BA	Não tem	Não Tem	87,13	168,91	Proprietário antigo: ocupante de lote será identificado posteriormente. Ocupante atual não identificado; futuro(a) proprietário(a) será oportunamente citado na matrícula quando do envio de lista complementar de beneficiário(a).	R\$2203,5177 (25,29)	REURB-S	não foi outorgado direito
PQ - 60	014	Travessa B I, s/n, Candolândia, Santo Amaro/BA	Não tem	Não Tem	87,66	181,44	Proprietário antigo: ocupante de lote será identificado posteriormente. Ocupante atual não identificado; futuro(a) proprietário(a) será oportunamente citado na matrícula quando do envio de lista complementar de beneficiário(a).	R\$2216,9214 (25,29)	REURB-S	não foi outorgado direito
PQ - 60	015	Travessa B, s/n, Candolândia, Santo Amaro/BA	Não tem	Não Tem	87,25	160,01	Proprietário antigo: ocupante de lote será identificado posteriormente. Ocupante atual não identificado; futuro(a) proprietário(a) será oportunamente citado na matrícula quando do envio de lista complementar de beneficiário(a).	R\$2206,5525 (25,29)	REURB-S	não foi outorgado direito
PQ - 60	016	Travessa B, s/n, Candolândia, Santo Amaro/BA	Não tem	Não Tem	82,72	231,32	Proprietário antigo: ocupante de lote será identificado posteriormente. Ocupante atual não identificado; futuro(a) proprietário(a) será oportunamente citado na matrícula quando do envio de lista complementar de beneficiário(a).	R\$2091,9888 (25,29)	REURB-S	não foi outorgado direito
PQ - 60	017	Travessa B, s/n, Candolândia, Santo Amaro/BA	Não tem	Não Tem	85,91	200,16	Proprietário antigo: ocupante de lote será identificado posteriormente. Ocupante atual não identificado; futuro(a) proprietário(a) será oportunamente citado na matrícula quando do envio de lista complementar de beneficiário(a).	R\$2172,6639 (25,29)	REURB-S	não foi outorgado direito
PQ - 60	018	Travessa B, s/n, Candolândia, Santo Amaro/BA	Não tem	Não Tem	60,98	106,67	Proprietário antigo: ocupante de lote será identificado posteriormente. Ocupante atual não identificado; futuro(a) proprietário(a) será oportunamente citado na matrícula quando do envio de lista complementar de beneficiário(a).	R\$1542,1842 (25,29)	REURB-S	não foi outorgado direito

PQ - 60	019	Travessa B, s/n, Candolândia, Santo Amaro/BA	Não tem	Não Tem	60,98	106,67	Proprietário antigo: ocupante de lote será identificado posteriormente. Ocupante atual não identificado; futuro(a) proprietário(a) será oportunamente citado na matrícula quando do envio de lista complementar de beneficiário(a).	R\$1542,1842 (25,29)	REURB-S	não foi outorgado direito
PQ - 60	020	Travessa B, s/n, Candolândia, Santo Amaro/BA	Não tem	Não Tem	31,43	31,43	Proprietário antigo: ocupante de lote será identificado posteriormente. Ocupante atual não identificado; futuro(a) proprietário(a) será oportunamente citado na matrícula quando do envio de lista complementar de beneficiário(a).	R\$794,8647 (25,29)	REURB-S	não foi outorgado direito
PQ - 60	021	Travessa B, 53, Terrço, Candolândia, Santo Amaro/BA	Não tem	Não Tem	106,57	62,20	Roberta Maria de Jesus Freitas, brasileiro(a), solteiro(a), outros, CPF 197.133.805-25, residência e domicílio em	R\$2695,1553 (25,29)	REURB-S	Legitimação Fundiária - Propriedade de Unidade Autônoma
PQ - 60	022	Travessa B, s/n, Candolândia, Santo Amaro/BA	Não tem	Não Tem	90,10	61,11	Proprietário antigo: ocupante de lote será identificado posteriormente. Ocupante atual não identificado; futuro(a) proprietário(a) será oportunamente citado na matrícula quando do envio de lista complementar de beneficiário(a).	R\$2278,629 (25,29)	REURB-S	não foi outorgado direito
PQ - 60	023	Travessa B, 55, Terrço, Candolândia, Santo Amaro/BA	Não tem	Não Tem	58,02	36,20	Sheila de Oliveira, brasileiro(a), solteiro(a), outros, CPF 046.696.165-01, residência e domicílio em	R\$1467,3258 (25,29)	REURB-S	Legitimação Fundiária - Propriedade de Unidade Autônoma
PQ - 60	024	Travessa B, s/n, Candolândia, Santo Amaro/BA	Não tem	Não Tem	144,08	81,58	Proprietário antigo: ocupante de lote será identificado posteriormente. Ocupante atual não identificado; futuro(a) proprietário(a) será oportunamente citado na matrícula quando do envio de lista complementar de beneficiário(a).	R\$3643,7832 (25,29)	REURB-S	não foi outorgado direito

PQ - 60	025	Rua V, s/n, Candolândia, Santo Amaro/BA	Não tem	Não tem	Não Tem	59,43	35,94	Proprietário antigo: ocupante de lote será identificado posteriormente. Ocupante atual não identificado; futuro(a) proprietário(a) será oportunamente citado na matrícula quando do envio de lista complementar de beneficiário(a).	R\$1502,9847 (25,29)	REURB-S	não foi outorgado direito
PQ - 60	026	Rua V, s/n, Candolândia, Santo Amaro/BA	Não tem	Não tem	Não Tem	409,99	104,44	Proprietário antigo: ocupante de lote será identificado posteriormente. Ocupante atual não identificado; futuro(a) proprietário(a) será oportunamente citado na matrícula quando do envio de lista complementar de beneficiário(a).	R\$10368,6471 (25,29)	REURB-S	não foi outorgado direito
PQ - 60	027	Rua V, s/n, Candolândia, Santo Amaro/BA	Não tem	Não tem	Não Tem	103,41	48,22	Proprietário antigo: ocupante de lote será identificado posteriormente. Ocupante atual não identificado; futuro(a) proprietário(a) será oportunamente citado na matrícula quando do envio de lista complementar de beneficiário(a).	R\$2615,2389 (25,29)	REURB-S	não foi outorgado direito
PQ - 60	028	Rua V, s/n, Candolândia, Santo Amaro/BA	Não tem	Não tem	Não Tem	201,14	82,61	Proprietário antigo: ocupante de lote será identificado posteriormente. Ocupante atual não identificado; futuro(a) proprietário(a) será oportunamente citado na matrícula quando do envio de lista complementar de beneficiário(a).	R\$5086,8306 (25,29)	REURB-S	não foi outorgado direito
PQ - 60	029	Rua V, 67, Terrço, Candolândia, Santo Amaro/BA	010406901 43001	Não tem	Não Tem	221,09	82,66	Vanessa dos Santos da Conceição, brasileiro(a), outros, CPF 042.283.795-40, casado(a) sob o regime de comunhão parcial de bens, desde 19/10/2018, com Moises Dos Santos Das Doreis, brasileiro(a), outros, CPF 015.500.845-50, residentes e domiciliados em	R\$5591,3661 (25,29)	REURB-S	Legitimação Fundiária - Propriedade de Unidade Autônoma
PQ - 60	030	Rua V, s/n, Candolândia, Santo Amaro/BA	Não tem	Não tem	Não Tem	197,12	80,33	Proprietário antigo: ocupante de lote será identificado posteriormente. Ocupante atual não identificado; futuro(a) proprietário(a) será oportunamente citado na matrícula quando do envio de lista complementar de beneficiário(a).	R\$4985,1648 (25,29)	REURB-S	não foi outorgado direito

PQ - 60	031	Rua V, s/n, Candolândia, Santo Amaro/BA	Não tem	Não tem	Não Tem	90,46	60,62	Proprietário antigo: ocupante de lote será identificado posteriormente. Ocupante atual não identificado; futuro(a) proprietário(a) será oportunamente citado na matrícula quando do envio de lista complementar de beneficiário(a).	R\$2287,7334 (25,29)	REURB-S	não foi outorgado direito
PQ - 60	032	Rua V, s/n, Candolândia, Santo Amaro/BA	Não tem	Não tem	Não Tem	110,03	54,53	Proprietário antigo: ocupante de lote será identificado posteriormente. Ocupante atual não identificado; futuro(a) proprietário(a) será oportunamente citado na matrícula quando do envio de lista complementar de beneficiário(a).	R\$2782,6587 (25,29)	REURB-S	não foi outorgado direito
PQ - 60	033	Rua V, s/n, Candolândia, Santo Amaro/BA	Não tem	Não tem	Não Tem	101,19	55,25	Proprietário antigo: ocupante de lote será identificado posteriormente. Ocupante atual não identificado; futuro(a) proprietário(a) será oportunamente citado na matrícula quando do envio de lista complementar de beneficiário(a).	R\$2559,0951 (25,29)	REURB-S	não foi outorgado direito
PQ - 60	034	Rua V, s/n, Candolândia, Santo Amaro/BA	Não tem	Não tem	Não Tem	83,52	53,45	Proprietário antigo: ocupante de lote será identificado posteriormente. Ocupante atual não identificado; futuro(a) proprietário(a) será oportunamente citado na matrícula quando do envio de lista complementar de beneficiário(a).	R\$2112,2208 (25,29)	REURB-S	não foi outorgado direito
PQ - 60	035	Rua V, s/n, Candolândia, Santo Amaro/BA	Não tem	Não tem	Não Tem	87,14	65,48	Proprietário antigo: ocupante de lote será identificado posteriormente. Ocupante atual não identificado; futuro(a) proprietário(a) será oportunamente citado na matrícula quando do envio de lista complementar de beneficiário(a).	R\$2203,7706 (25,29)	REURB-S	não foi outorgado direito
PQ - 60	036	Rua V, s/n, Candolândia, Santo Amaro/BA	Não tem	Não tem	Não Tem	136,89	68,68	Proprietário antigo: ocupante de lote será identificado posteriormente. Ocupante atual não identificado; futuro(a) proprietário(a) será oportunamente citado na matrícula quando do envio de lista complementar de beneficiário(a).	R\$3461,9481 (25,29)	REURB-S	não foi outorgado direito

PQ - 60	037	Rua V, s/n, Candolândia, Santo Amaro/BA	Não tem	Não tem	Não Tem	131,07	68,24	Proprietário antigo: ocupante de lote será identificado posteriormente. Ocupante atual não identificado; futuro(a) proprietário(a) será oportunamente citado na matrícula quando do envio de lista complementar de beneficiário(a).	R\$3314,7603 (25,29)	REURB-S	não foi outorgado direito
PQ - 60	038	Rua V, s/n, Candolândia, Santo Amaro/BA	Não tem	Não tem	Não Tem	251,98	80,59	Proprietário antigo: ocupante de lote será identificado posteriormente. Ocupante atual não identificado; futuro(a) proprietário(a) será oportunamente citado na matrícula quando do envio de lista complementar de beneficiário(a).	R\$6372,5742 (25,29)	REURB-S	não foi outorgado direito
PQ - 60	039	Rua V, s/n, Candolândia, Santo Amaro/BA	Não tem	Não tem	Não Tem	67,91	39,51	Proprietário antigo: ocupante de lote será identificado posteriormente. Ocupante atual não identificado; futuro(a) proprietário(a) será oportunamente citado na matrícula quando do envio de lista complementar de beneficiário(a).	R\$1717,4439 (25,29)	REURB-S	não foi outorgado direito
PQ - 60	040	Rua V, s/n, Candolândia, Santo Amaro/BA	Não tem	Não tem	Não Tem	84,59	45,44	Proprietário antigo: ocupante de lote será identificado posteriormente. Ocupante atual não identificado; futuro(a) proprietário(a) será oportunamente citado na matrícula quando do envio de lista complementar de beneficiário(a).	R\$2139,2811 (25,29)	REURB-S	não foi outorgado direito
PQ - 60	041	Rua V, s/n, Candolândia, Santo Amaro/BA	Não tem	Não tem	Não Tem	81,84	38,84	Proprietário antigo: ocupante de lote será identificado posteriormente. Ocupante atual não identificado; futuro(a) proprietário(a) será oportunamente citado na matrícula quando do envio de lista complementar de beneficiário(a).	R\$2069,7336 (25,29)	REURB-S	não foi outorgado direito
PQ - 60	042	Rua V, s/n, Candolândia, Santo Amaro/BA	Não tem	Não tem	Não Tem	108,67	54,50	Proprietário antigo: ocupante de lote será identificado posteriormente. Ocupante atual não identificado; futuro(a) proprietário(a) será oportunamente citado na matrícula quando do envio de lista complementar de beneficiário(a).	R\$2748,2643 (25,29)	REURB-S	não foi outorgado direito

PQ - 60	043	Rua V, s/n, Candolândia, Santo Amaro/BA	Não tem	Não Tem	145,38	66,81	Proprietário antigo: ocupante de lote será identificado posteriormente. Ocupante atual não identificado; futuro(a) proprietário(a) será oportunamente citado na matrícula quando do envio de lista complementar de beneficiário(a).	R\$3676,6602 (25,29)	REURB-S	não foi outorgado direito
PQ - 60	044	Rua V, s/n, Candolândia, Santo Amaro/BA	Não tem	Não Tem	163,80	74,00	Proprietário antigo: ocupante de lote será identificado posteriormente. Ocupante atual não identificado; futuro(a) proprietário(a) será oportunamente citado na matrícula quando do envio de lista complementar de beneficiário(a).	R\$4142,502 (25,29)	REURB-S	não foi outorgado direito
PQ - 60	045	Rua V, s/n, Candolândia, Santo Amaro/BA	Não tem	Não Tem	157,42	74,35	Proprietário antigo: ocupante de lote será identificado posteriormente. Ocupante atual não identificado; futuro(a) proprietário(a) será oportunamente citado na matrícula quando do envio de lista complementar de beneficiário(a).	R\$3981,1518 (25,29)	REURB-S	não foi outorgado direito
PQ - 60	046	Rua V, 103, 1º Andar, Candolândia, Santo Amaro/BA	Não tem	Não Tem	192,14	83,38	Cécia Cintra dos Santos, brasileiro(a), solteiro(a), outros, CPF 006.555.265-28, residência e domicílio em	R\$4859,2206 (25,29)	REURB-S	Legitimação Fundiária - Propriedade Autônoma em Condomínio
PQ - 60	046	Rua V, 103, Terrço, Candolândia, Santo Amaro/BA	Não tem	Não Tem	192,14	83,38	José Alvaro dos Santos , brasileiro(a), aposentado, CPF 097.697.175-49, casado(a) sob o regime de comunhão parcial de bens, desde 30/09/1961, com Dária Maria Cintra Dos Santos , brasileiro(a), outros, CPF 013.280.865-00, residentes e domiciliados em	R\$4859,2206 (25,29)	REURB-S	Legitimação Fundiária - Propriedade Autônoma em Condomínio
PQ - 60	047	Rua V, 105, 1º Andar, Candolândia, Santo Amaro/BA	Não tem	Não Tem	151,11	67,32	Marco Antonio Borges da Silva , brasileiro(a), outros, CPF 910.627.485-49, casado(a) sob o regime de comunhão parcial de bens, desde 19/04/2011, com Jucimeire Dos Santos , brasileiro(a), outros, CPF 029.914.275-02, residentes e domiciliados em	R\$3821,5719 (25,29)	REURB-S	Legitimação Fundiária - Propriedade Autônoma em Condomínio

PQ - 60	047	Rua V, 105, Terrço, Candolândia, Santo Amaro/BA	Não tem	Não Tem	151,11	67,32	Ruth Suellen dos Santos Souza, brasileiro(a), solteiro(a), autônoma, CPF 021.299.295-32, residência e domicílio em	R\$3821,5719 (25,29)	REURB-S	Legitimação Fundiária - Propriedade Autônoma em Condomínio
PQ - 60	048	Rua V, 107A, Terrço, Candolândia, Santo Amaro/BA	Não tem	Não Tem	125,20	54,75	Fernando de Jesus Cerqueira, brasileiro(a), solteiro(a), outros, CPF 650.356.905-04, residência e domicílio em	R\$3166,308 (25,29)	REURB-S	Legitimação Fundiária - Propriedade Autônoma em Condomínio
PQ - 60	049	Rua V, 109, Terrço, Candolândia, Santo Amaro/BA	Não tem	Não Tem	116,57	54,79	Maria Anunsiada Ferreira Silva, brasileiro(a), solteiro(a), outros, CPF 269.291.578-05, residência e domicílio em	R\$2948,0553 (25,29)	REURB-S	Legitimação Fundiária - Propriedade de Unidade Autônoma
PQ - 60	050	Rua V, s/n, Candolândia, Santo Amaro/BA	Não tem	Não Tem	106,35	55,08	Proprietário antigo: ocupante de lote será identificado posteriormente. Ocupante atual não identificado; futuro(a) proprietário(a) será oportunamente citado na matrícula quando do envio de lista complementar de beneficiário(a).	R\$2689,5915 (25,29)	REURB-S	não foi outorgado direito
PQ - 60	051	Travessa V I, s/n, Candolândia, Santo Amaro/BA	Não tem	Não Tem	107,05	78,01	Proprietário antigo: ocupante de lote será identificado posteriormente. Ocupante atual não identificado; futuro(a) proprietário(a) será oportunamente citado na matrícula quando do envio de lista complementar de beneficiário(a).	R\$2707,2945 (25,29)	REURB-S	não foi outorgado direito
PQ - 60	052	Travessa V I, s/n, Candolândia, Santo Amaro/BA	Não tem	Não Tem	93,71	45,71	Proprietário antigo: ocupante de lote será identificado posteriormente. Ocupante atual não identificado; futuro(a) proprietário(a) será oportunamente citado na matrícula quando do envio de lista complementar de beneficiário(a).	R\$2369,9259 (25,29)	REURB-S	não foi outorgado direito

PQ - 60	053	Travessa V I , s/n, Candolândia, Santo Amaro/BA	Não tem	Não Tem	93,70	45,70	Proprietário antigo: ocupante de lote será identificado posteriormente. Ocupante atual não identificado; futuro(a) proprietário(a) será oportunamente citado na matrícula quando do envio de lista complementar de beneficiário(a).	R\$2369,673 (25,29)	REURB-S	não foi outorgado direito
PQ - 60	054	Acesso a Rua A, s/n, Candolândia, Santo Amaro/BA	Não tem	Não Tem	25,57	23,46	Proprietário antigo: ocupante de lote será identificado posteriormente. Ocupante atual não identificado; futuro(a) proprietário(a) será oportunamente citado na matrícula quando do envio de lista complementar de beneficiário(a).	R\$646,6653 (25,29)	REURB-S	não foi outorgado direito
PQ - 60	055	Rua A, s/n, Candolândia, Santo Amaro/BA	Não tem	Não Tem	58,29	41,78	Proprietário antigo: ocupante de lote será identificado posteriormente. Ocupante atual não identificado; futuro(a) proprietário(a) será oportunamente citado na matrícula quando do envio de lista complementar de beneficiário(a).	R\$1474,1541 (25,29)	REURB-S	não foi outorgado direito
PQ - 60	056	Rua A, s/n, Candolândia, Santo Amaro/BA	Não tem	Não Tem	119,58	58,13	Proprietário antigo: ocupante de lote será identificado posteriormente. Ocupante atual não identificado; futuro(a) proprietário(a) será oportunamente citado na matrícula quando do envio de lista complementar de beneficiário(a).	R\$3024,1782 (25,29)	REURB-S	não foi outorgado direito
PQ - 60	057	Rua A, s/n, Candolândia, Santo Amaro/BA	Não tem	Não Tem	90,63	43,08	Proprietário antigo: ocupante de lote será identificado posteriormente. Ocupante atual não identificado; futuro(a) proprietário(a) será oportunamente citado na matrícula quando do envio de lista complementar de beneficiário(a).	R\$2292,0327 (25,29)	REURB-S	não foi outorgado direito
PQ - 60	058	Rua A, s/n, Candolândia, Santo Amaro/BA	Não tem	Não Tem	70,79	44,91	Proprietário antigo: ocupante de lote será identificado posteriormente. Ocupante atual não identificado; futuro(a) proprietário(a) será oportunamente citado na matrícula quando do envio de lista complementar de beneficiário(a).	R\$1790,2791 (25,29)	REURB-S	não foi outorgado direito

PQ - 60	059	Rua A, s/n, Candolândia, Santo Amaro/BA	Não tem	Não Tem	84,99	46,13	Proprietário antigo: ocupante de lote será identificado posteriormente. Ocupante atual não identificado; futuro(a) proprietário(a) será oportunamente citado na matrícula quando do envio de lista complementar de beneficiário(a).	R\$2149,3971 (25,29)	REURB-S	não foi outorgado direito
PQ - 60	060	Rua A, s/n, Candolândia, Santo Amaro/BA	Não tem	Não Tem	86,05	43,87	Proprietário antigo: ocupante de lote será identificado posteriormente. Ocupante atual não identificado; futuro(a) proprietário(a) será oportunamente citado na matrícula quando do envio de lista complementar de beneficiário(a).	R\$2176,2045 (25,29)	REURB-S	não foi outorgado direito
PQ - 60	061	Rua A, s/n, Candolândia, Santo Amaro/BA	Não tem	Não Tem	64,30	35,90	Proprietário antigo: ocupante de lote será identificado posteriormente. Ocupante atual não identificado; futuro(a) proprietário(a) será oportunamente citado na matrícula quando do envio de lista complementar de beneficiário(a).	R\$1626,147 (25,29)	REURB-S	não foi outorgado direito
PQ - 60	062	Rua A, s/n, Candolândia, Santo Amaro/BA	Não tem	Não Tem	44,14	30,83	Proprietário antigo: ocupante de lote será identificado posteriormente. Ocupante atual não identificado; futuro(a) proprietário(a) será oportunamente citado na matrícula quando do envio de lista complementar de beneficiário(a).	R\$1116,3006 (25,29)	REURB-S	não foi outorgado direito
PQ - 60	063	Rua A, 106, 1º Andar, Candolândia, Santo Amaro/BA	Não tem	Não Tem	69,53	38,16	Silvana Lucia Alves Santos Cruz, brasileiro(a), divorciado(a), outros, CPF 029.683.755-55, residência e domicílio em	R\$1758,4137 (25,29)	REURB-S	Legitimação Fundiária - Propriedade Autônoma em Condomínio
PQ - 60	064	Rua A, s/n, Candolândia, Santo Amaro/BA	Não tem	Não Tem	69,53	38,16	Proprietário antigo: ocupante de lote será identificado posteriormente. Ocupante atual não identificado; futuro(a) proprietário(a) será oportunamente citado na matrícula quando do envio de lista complementar de beneficiário(a).	R\$1758,4137 (25,29)	REURB-S	não foi outorgado direito

PQ - 60	065	Rua A, s/n, Candolândia, Santo Amaro/BA	Não tem	Não tem	Não Tem	149,31	68,88	Proprietário antigo: ocupante de lote será identificado posteriormente. Ocupante atual não identificado; futuro(a) proprietário(a) será oportunamente citado na matrícula quando do envio de lista complementar de beneficiário(a).	R\$3776,0499 (25,29)	REURB-S	não foi outorgado direito
PQ - 60	066	Rua A, s/n, Candolândia, Santo Amaro/BA	Não tem	Não tem	Não Tem	78,34	47,33	Proprietário antigo: ocupante de lote será identificado posteriormente. Ocupante atual não identificado; futuro(a) proprietário(a) será oportunamente citado na matrícula quando do envio de lista complementar de beneficiário(a).	R\$1981,2186 (25,29)	REURB-S	não foi outorgado direito
PQ - 60	067	Rua A, 101, 1º Andar, Candolândia, Santo Amaro/BA	Não tem	Não tem	Não Tem	74,21	40,25	Sirlene de Jesus Conceição, brasileiro(a), solteiro(a), outros, CPF 022.370.985-90, residência e domicílio em	R\$1876,7709 (25,29)	REURB-S	Legitimação Fundiária - Propriedade Autônoma em Condomínio
PQ - 60	068	Rua A, s/n, Candolândia, Santo Amaro/BA	Não tem	Não tem	Não Tem	100,17	48,69	Proprietário antigo: ocupante de lote será identificado posteriormente. Ocupante atual não identificado; futuro(a) proprietário(a) será oportunamente citado na matrícula quando do envio de lista complementar de beneficiário(a).	R\$2533,2993 (25,29)	REURB-S	não foi outorgado direito
PQ - 60	069	Rua Barão de Vila Viçosa, s/n, Candolândia, Santo Amaro/BA	Não tem	Não tem	Não Tem	58,73	39,55	Proprietário antigo: ocupante de lote será identificado posteriormente. Ocupante atual não identificado; futuro(a) proprietário(a) será oportunamente citado na matrícula quando do envio de lista complementar de beneficiário(a).	R\$1485,2817 (25,29)	REURB-S	não foi outorgado direito
PQ - 60	070	Rua Barão de Vila Viçosa, s/n, Candolândia, Santo Amaro/BA	Não tem	Não tem	Não Tem	78,04	36,35	Proprietário antigo: ocupante de lote será identificado posteriormente. Ocupante atual não identificado; futuro(a) proprietário(a) será oportunamente citado na matrícula quando do envio de lista complementar de beneficiário(a).	R\$1973,6316 (25,29)	REURB-S	não foi outorgado direito

PQ - 60	071	Rua Barão de Vila Viçosa, s/n, Candolândia, Santo Amaro/BA	Não tem	Não Tem	104,19	43,93	Maria Angélica dos Santos, brasileiro(a), outros, CPF 611.056.195-91, casado(a) sob o regime de comunhão parcial de bens, desde 26/10/2017, com José Roberto De Deus Neves, brasileiro(a), outros, CPF 508.843.445-68, residentes e domiciliados em	R\$2634,9651 (25,29)	REURB-S	Legitimação o Fundiária - Propriedade de Unidade Autônoma
PQ - 60	072	Rua Barão de Vila Viçosa, 101, 1º Andar, Candolândia, Santo Amaro/BA	Não tem	Não Tem	104,19	43,93	Ronaldo Moraes Costa, brasileiro(a), solteiro(a), outros, CPF 004.392.175-77, residência e domicílio em	R\$2634,9651 (25,29)	REURB-S	Legitimação o Fundiária - Propriedade Autônoma em Condomínio
PQ - 60	072	Acesso a Rua A, 101, Térreo, Candolândia, Santo Amaro/BA	01040600605001	Não Tem	104,19	43,93	Valdir Otávio Mascarenhas dos Santos, brasileiro(a), solteiro(a), aposentado, CPF 034.239.825-15, residência e domicílio em	R\$2634,9651 (25,29)	REURB-S	Legitimação o Fundiária - Propriedade Autônoma em Condomínio
PQ - 60	073	Rua A, s/n, Candolândia, Santo Amaro/BA	Não tem	Não Tem	82,32	42,59	Miriam Gonçalves José de Oliveira, brasileiro(a), outros, CPF 016.871.145-10, casado(a) sob o regime de comunhão parcial de bens, desde 04/08/2006, com Rogério Da Silva De Oliveira, brasileiro(a), outros, CPF 007.045.145-16, residentes e domiciliados em	R\$2081,8728 (25,29)	REURB-S	Legitimação o Fundiária - Propriedade Autônoma em Condomínio
PQ - 60	073	Acesso a Rua A, 99, Térreo, Candolândia, Santo Amaro/BA	01040600600001	Não Tem	82,32	42,59	Rosa Pereira da Silva, brasileiro(a), solteiro(a), outros, CPF 176.024.675-15, residência e domicílio em	R\$2081,8728 (25,29)	REURB-S	Legitimação o Fundiária - Propriedade Autônoma em Condomínio
PQ - 60	074	Acesso a Rua A, s/n, Candolândia, Santo Amaro/BA	Não tem	Não Tem	115,56	50,43	Proprietário antigo: ocupante de lote será identificado posteriormente. Ocupante atual não identificado; futuro(a) proprietário(a) será oportunamente citado na matrícula quando do envio de lista complementar de beneficiário(a).	R\$2922,5124 (25,29)	REURB-S	não foi outorgado direito

PQ - 60	075	Travessa B I, 95, Terró, Candolândia, Santo Amaro/BA	Não tem	Não Tem	54,99	38,98	Carlito Egídio Gonçalves Filho, brasileiro(a), outros, CPF 372.502.805-20, casado(a) sob o regime de comunhão parcial de bens, desde 26/01/1989, com Edna Lima Gonçalves, brasileiro(a), outros, CPF 951.265.545-49, residentes e domiciliados em	R\$1390,6971 (25,29)	REURB-S	Legitimaçã o Fundiária - Propriedade de Unidade Autônoma
PQ - 60	076	Travessa B, 80, Terró, Candolândia, Santo Amaro/BA	Não tem	Não Tem	55,97	38,43	Hildete Dias Brito Gonçalves, brasileiro(a), viúvo(a), aposentada, CPF 513.793.765-72, residência e domicílio em	R\$1415,4813 (25,29)	REURB-S	Legitimaçã o Fundiária - Propriedade de Unidade Autônoma
PQ - 60	077	Travessa B I, s/n, Candolândia, Santo Amaro/BA	Não tem	Não Tem	56,10	37,63	Proprietário antigo: ocupante de lote será identificado posteriormente. Ocupante atual não identificado; futuro(a) proprietário(a) será oportunamente citado na matrícula quando do envio de lista complementar de beneficiário(a).	R\$1418,769 (25,29)	REURB-S	não foi outorgado direito
PQ - 60	078	Travessa B, s/n, Candolândia, Santo Amaro/BA	Não tem	Não Tem	66,93	40,64	Proprietário antigo: ocupante de lote será identificado posteriormente. Ocupante atual não identificado; futuro(a) proprietário(a) será oportunamente citado na matrícula quando do envio de lista complementar de beneficiário(a).	R\$1692,6597 (25,29)	REURB-S	não foi outorgado direito
PQ - 60	079	Travessa B, s/n, Candolândia, Santo Amaro/BA	Não tem	Não Tem	139,55	67,95	Proprietário antigo: ocupante de lote será identificado posteriormente. Ocupante atual não identificado; futuro(a) proprietário(a) será oportunamente citado na matrícula quando do envio de lista complementar de beneficiário(a).	R\$3529,2195 (25,29)	REURB-S	não foi outorgado direito
PQ - 60	080	Travessa B, s/n, Candolândia, Santo Amaro/BA	Não tem	Não Tem	154,89	65,68	Proprietário antigo: ocupante de lote será identificado posteriormente. Ocupante atual não identificado; futuro(a) proprietário(a) será oportunamente citado na matrícula quando do envio de lista complementar de beneficiário(a).	R\$3917,1681 (25,29)	REURB-S	não foi outorgado direito

PQ - 60	081	Travessa B, s/n, Candolândia, Santo Amaro/BA	Não tem	Não tem	59,11	32,23	Proprietário antigo: ocupante de lote será identificado posteriormente. Ocupante atual não identificado; futuro(a) proprietário(a) será oportunamente citado na matrícula quando do envio de lista complementar de beneficiário(a).	R\$1494,8919 (25,29)	REURB-S	não foi outorgado direito
PQ - 60	082	Travessa B, s/n, Candolândia, Santo Amaro/BA	Não tem	Não tem	47,73	29,40	Proprietário antigo: ocupante de lote será identificado posteriormente. Ocupante atual não identificado; futuro(a) proprietário(a) será oportunamente citado na matrícula quando do envio de lista complementar de beneficiário(a).	R\$1207,0917 (25,29)	REURB-S	não foi outorgado direito
PQ - 60	083	Travessa B, s/n, Candolândia, Santo Amaro/BA	Não tem	Não tem	98,32	44,75	Proprietário antigo: ocupante de lote será identificado posteriormente. Ocupante atual não identificado; futuro(a) proprietário(a) será oportunamente citado na matrícula quando do envio de lista complementar de beneficiário(a).	R\$2486,5128 (25,29)	REURB-S	não foi outorgado direito
PQ - 60	084	Travessa B, s/n, Candolândia, Santo Amaro/BA	Não tem	Não tem	39,95	28,87	Proprietário antigo: ocupante de lote será identificado posteriormente. Ocupante atual não identificado; futuro(a) proprietário(a) será oportunamente citado na matrícula quando do envio de lista complementar de beneficiário(a).	R\$1010,3355 (25,29)	REURB-S	não foi outorgado direito
PQ - 60	085	Travessa B, s/n, Candolândia, Santo Amaro/BA	Não tem	Não tem	101,32	46,60	Proprietário antigo: ocupante de lote será identificado posteriormente. Ocupante atual não identificado; futuro(a) proprietário(a) será oportunamente citado na matrícula quando do envio de lista complementar de beneficiário(a).	R\$2562,3828 (25,29)	REURB-S	não foi outorgado direito
PQ - 60	086	Travessa B, s/n, Candolândia, Santo Amaro/BA	Não tem	Não tem	56,70	33,39	Proprietário antigo: ocupante de lote será identificado posteriormente. Ocupante atual não identificado; futuro(a) proprietário(a) será oportunamente citado na matrícula quando do envio de lista complementar de beneficiário(a).	R\$1433,943 (25,29)	REURB-S	não foi outorgado direito

PQ - 60	087	Travessa B, s/n, Candolândia, Santo Amaro/BA	Não tem	Não Tem	73,90	41,63	Proprietário antigo: ocupante de lote será identificado posteriormente. Ocupante atual não identificado; futuro(a) proprietário(a) será oportunamente citado na matrícula quando do envio de lista complementar de beneficiário(a).	R\$1868,931 (25,29)	REURB-S	não foi outorgado direito
PQ - 60	088	Travessa B, s/n, Candolândia, Santo Amaro/BA	Não tem	Não Tem	112,14	56,66	Proprietário antigo: ocupante de lote será identificado posteriormente. Ocupante atual não identificado; futuro(a) proprietário(a) será oportunamente citado na matrícula quando do envio de lista complementar de beneficiário(a).	R\$2836,0206 (25,29)	REURB-S	não foi outorgado direito
PQ - 60	089	Travessa B, s/n, Candolândia, Santo Amaro/BA	Não tem	Não Tem	76,74	38,55	Proprietário antigo: ocupante de lote será identificado posteriormente. Ocupante atual não identificado; futuro(a) proprietário(a) será oportunamente citado na matrícula quando do envio de lista complementar de beneficiário(a).	R\$1940,7546 (25,29)	REURB-S	não foi outorgado direito
PQ - 60	090	Travessa B, s/n, Candolândia, Santo Amaro/BA	Não tem	Não Tem	50,94	29,74	Proprietário antigo: ocupante de lote será identificado posteriormente. Ocupante atual não identificado; futuro(a) proprietário(a) será oportunamente citado na matrícula quando do envio de lista complementar de beneficiário(a).	R\$1288,2726 (25,29)	REURB-S	não foi outorgado direito
PQ - 60	091	Travessa B, s/n, Candolândia, Santo Amaro/BA	Não tem	Não Tem	65,70	33,37	Proprietário antigo: ocupante de lote será identificado posteriormente. Ocupante atual não identificado; futuro(a) proprietário(a) será oportunamente citado na matrícula quando do envio de lista complementar de beneficiário(a).	R\$1661,553 (25,29)	REURB-S	não foi outorgado direito
PQ - 60	092	Travessa B, s/n, Candolândia, Santo Amaro/BA	Não tem	Não Tem	22,53	33,37	Proprietário antigo: ocupante de lote será identificado posteriormente. Ocupante atual não identificado; futuro(a) proprietário(a) será oportunamente citado na matrícula quando do envio de lista complementar de beneficiário(a).	R\$569,7837 (25,29)	REURB-S	não foi outorgado direito

PQ - 60	093	Travessa B, s/n, Candolândia, Santo Amaro/BA	Não tem	Não tem	Não Tem	25,82	26,20	Proprietário antigo: ocupante de lote será identificado posteriormente. Ocupante atual não identificado; futuro(a) proprietário(a) será oportunamente citado na matrícula quando do envio de lista complementar de beneficiário(a).	R\$652,9878 (25,29)	REURB-S	não foi outorgado direito
PQ - 60	094	Travessa B, 19, Candolândia, Santo Amaro/BA	010406005 07001	Não tem	Não Tem	75,96	36,63	Edna Souza Santana, brasileiro(a), Aposentada, CPF 202.289.375-15, casado(a) sob o regime de comunhão parcial de bens, desde 18/08/2011, com Armando Dos Reis Pain, brasileiro(a), outros, CPF 489.194.545-15, residentes e domiciliados em	R\$1921,0284 (25,29)	REURB-S	Legitimação Fundiária - Propriedade de Unidade Autônoma
PQ - 60	095	Travessa C, s/n, Candolândia, Santo Amaro/BA	Não tem	Não tem	Não Tem	75,76	37,26	Proprietário antigo: ocupante de lote será identificado posteriormente. Ocupante atual não identificado; futuro(a) proprietário(a) será oportunamente citado na matrícula quando do envio de lista complementar de beneficiário(a).	R\$1915,9704 (25,29)	REURB-S	não foi outorgado direito
PQ - 60	096	Travessa C, s/n, Candolândia, Santo Amaro/BA	Não tem	Não tem	Não Tem	94,36	43,13	Proprietário antigo: ocupante de lote será identificado posteriormente. Ocupante atual não identificado; futuro(a) proprietário(a) será oportunamente citado na matrícula quando do envio de lista complementar de beneficiário(a).	R\$2386,3644 (25,29)	REURB-S	não foi outorgado direito
PQ - 60	097	Travessa C II, s/n, Candolândia, Santo Amaro/BA	010406004 76001	Não tem	Não Tem	130,40	57,98	Raimundo Ferreira dos Santos, brasileiro(a), solteiro(a), outros, CPF 479.348.405-00, residência e domicílio em	R\$3297,816 (25,29)	REURB-S	Legitimação Fundiária - Propriedade Autônoma em Condomínio
PQ - 60	098	Travessa C, s/n, Candolândia, Santo Amaro/BA	Não tem	Não tem	Não Tem	126,62	51,07	Proprietário antigo: ocupante de lote será identificado posteriormente. Ocupante atual não identificado; futuro(a) proprietário(a) será oportunamente citado na matrícula quando do envio de lista complementar de beneficiário(a).	R\$3202,2198 (25,29)	REURB-S	não foi outorgado direito

PQ - 60	099	Escadaria 04, s/n, Candolândia, Santo Amaro/BA	Não tem	Não Tem	57,45	43,28	Proprietário antigo: ocupante de lote será identificado posteriormente. Ocupante atual não identificado; futuro(a) proprietário(a) será oportunamente citado na matrícula quando do envio de lista complementar de beneficiário(a).	R\$1452,9105 (25,29)	REURB-S	não foi outorgado direito
PQ - 60	100	Escadaria 04, s/n, Candolândia, Santo Amaro/BA	Não tem	Não Tem	127,22	52,58	Proprietário antigo: ocupante de lote será identificado posteriormente. Ocupante atual não identificado; futuro(a) proprietário(a) será oportunamente citado na matrícula quando do envio de lista complementar de beneficiário(a).	R\$3217,3938 (25,29)	REURB-S	não foi outorgado direito
PQ - 60	101	Travessa A, s/n, Candolândia, Santo Amaro/BA	Não tem	Não Tem	134,02	57,45	Proprietário antigo: ocupante de lote será identificado posteriormente. Ocupante atual não identificado; futuro(a) proprietário(a) será oportunamente citado na matrícula quando do envio de lista complementar de beneficiário(a).	R\$3389,3658 (25,29)	REURB-S	não foi outorgado direito
PQ - 60	102	Travessa A I, s/n, Candolândia, Santo Amaro/BA	Não tem	Não Tem	141,03	50,75	Proprietário antigo: ocupante de lote será identificado posteriormente. Ocupante atual não identificado; futuro(a) proprietário(a) será oportunamente citado na matrícula quando do envio de lista complementar de beneficiário(a).	R\$3566,6487 (25,29)	REURB-S	não foi outorgado direito
PQ - 60	103	Travessa A I, s/n, Candolândia, Santo Amaro/BA	Não tem	Não Tem	140,02	50,48	Proprietário antigo: ocupante de lote será identificado posteriormente. Ocupante atual não identificado; futuro(a) proprietário(a) será oportunamente citado na matrícula quando do envio de lista complementar de beneficiário(a).	R\$3541,1058 (25,29)	REURB-S	não foi outorgado direito
PQ - 60	104	Travessa A I, s/n, Candolândia, Santo Amaro/BA	Não tem	Não Tem	221,41	60,95	Proprietário antigo: ocupante de lote será identificado posteriormente. Ocupante atual não identificado; futuro(a) proprietário(a) será oportunamente citado na matrícula quando do envio de lista complementar de beneficiário(a).	R\$5599,4589 (25,29)	REURB-S	não foi outorgado direito

PQ - 60	105	Travessa A I, s/n, Candolândia, Santo Amaro/BA	Não tem	Não tem	Não Tem	138,80	52,34	Proprietário antigo: ocupante de lote será identificado posteriormente. Ocupante atual não identificado; futuro(a) proprietário(a) será oportunamente citado na matrícula quando do envio de lista complementar de beneficiário(a).	R\$3510,252 (25,29)	REURB-S	não foi outorgado direito
PQ - 60	106	Travessa A I, s/n, Candolândia, Santo Amaro/BA	Não tem	Não tem	Não Tem	68,38	34,30	Proprietário antigo: ocupante de lote será identificado posteriormente. Ocupante atual não identificado; futuro(a) proprietário(a) será oportunamente citado na matrícula quando do envio de lista complementar de beneficiário(a).	R\$1729,3302 (25,29)	REURB-S	não foi outorgado direito
PQ - 60	107	Travessa A I, s/n, Candolândia, Santo Amaro/BA	010406004 20001	Não tem	Não Tem	88,23	45,80	Edna Silva, brasileiro(a), solteiro(a), outros, CPF 561.447.685-72, residência e domicílio em	R\$2231,3367 (25,29)	REURB-S	Legitimação Fundiária - Propriedade de Unidade Autônoma
PQ - 60	108	Travessa A I, s/n, Candolândia, Santo Amaro/BA	Não tem	Não tem	Não Tem	94,21	46,18	Proprietário antigo: ocupante de lote será identificado posteriormente. Ocupante atual não identificado; futuro(a) proprietário(a) será oportunamente citado na matrícula quando do envio de lista complementar de beneficiário(a).	R\$2382,5709 (25,29)	REURB-S	não foi outorgado direito
PQ - 60	109	Travessa A I, s/n, Candolândia, Santo Amaro/BA	Não tem	Não tem	Não Tem	250,59	84,21	Proprietário antigo: ocupante de lote será identificado posteriormente. Ocupante atual não identificado; futuro(a) proprietário(a) será oportunamente citado na matrícula quando do envio de lista complementar de beneficiário(a).	R\$6337,4211 (25,29)	REURB-S	não foi outorgado direito
PQ - 60	110	Travessa A I, s/n, Candolândia, Santo Amaro/BA	Não tem	Não tem	Não Tem	55,18	29,83	Proprietário antigo: ocupante de lote será identificado posteriormente. Ocupante atual não identificado; futuro(a) proprietário(a) será oportunamente citado na matrícula quando do envio de lista complementar de beneficiário(a).	R\$1395,5022 (25,29)	REURB-S	não foi outorgado direito

PQ - 60	111	Travessa A I, s/n, Candolândia, Santo Amaro/BA	Não tem	Não tem	Não Tem	84,29	37,47	Proprietário antigo: ocupante de lote será identificado posteriormente. Ocupante atual não identificado; futuro(a) proprietário(a) será oportunamente citado na matrícula quando do envio de lista complementar de beneficiário(a).	R\$2131,6941 (25,29)	REURB-S	não foi outorgado direito
PQ - 60	112	Travessa A I, s/n, Candolândia, Santo Amaro/BA	Não tem	Não tem	Não Tem	58,07	33,49	Proprietário antigo: ocupante de lote será identificado posteriormente. Ocupante atual não identificado; futuro(a) proprietário(a) será oportunamente citado na matrícula quando do envio de lista complementar de beneficiário(a).	R\$1468,5903 (25,29)	REURB-S	não foi outorgado direito
PQ - 60	113	Travessa A I, s/n, Candolândia, Santo Amaro/BA	Não tem	Não tem	Não Tem	81,96	44,76	Proprietário antigo: ocupante de lote será identificado posteriormente. Ocupante atual não identificado; futuro(a) proprietário(a) será oportunamente citado na matrícula quando do envio de lista complementar de beneficiário(a).	R\$2072,7684 (25,29)	REURB-S	não foi outorgado direito
PQ - 60	114	Travessa A I, 30, 1º andar, Candolândia, Santo Amaro/BA	010406004 02001	Não tem	Não Tem	110,54	48,30	Doralice Lima, brasileiro(a), outros, CPF 932.700.545-72, casado(a) sob o regime de comunhão parcial de bens, desde 16/12/2015, com Brazilio Dos Santos, brasileiro(a), outros, CPF, residentes e domiciliados em	R\$2795,5566 (25,29)	REURB-S	Legitimação Fundiária - Propriedade Autônoma em Condomínio
PQ - 60	115	Travessa A I, s/n, Candolândia, Santo Amaro/BA	Não tem	Não tem	Não Tem	104,02	48,11	Proprietário antigo: ocupante de lote será identificado posteriormente. Ocupante atual não identificado; futuro(a) proprietário(a) será oportunamente citado na matrícula quando do envio de lista complementar de beneficiário(a).	R\$2630,6658 (25,29)	REURB-S	não foi outorgado direito
PQ - 60	116	Travessa C, 26, Candolândia, Santo Amaro/BA	010406003 69001	Não tem	Não Tem	110,63	50,42	Humberto de Sena, brasileiro(a), solteiro(a), outros, CPF 632.798.195-04, residência e domicílio em	R\$2797,8327 (25,29)	REURB-S	Legitimação Fundiária - Propriedade de Unidade Autônoma

PQ - 60	117	Travessa C II, s/n, Candolândia, Santo Amaro/BA	Não tem	Não Tem	175,00	63,37	Lucia Maria Sidronio da Silva, brasileiro(a), solteiro(a), outros, CPF 285.660.765-91, residência e domicílio em	R\$4425,75 (25,29)	REURB-S	Legitimação - Fundatória - Propriedade Autônoma em Condomínio
PQ - 60	117	Travessa B, s/n, Candolândia, Santo Amaro/BA	Não tem	Não Tem	175,00	63,37	Rosani Sidrônio da Silva, brasileiro(a), solteiro(a), outros, CPF 007.678.575-00, residência e domicílio em	R\$4425,75 (25,29)	REURB-S	Legitimação - Fundatória - Propriedade Autônoma em Condomínio
PQ - 60	118	Travessa B, s/n, Candolândia, Santo Amaro/BA	Não tem	Não Tem	53,38	29,49	Joseane Oliveira de Jesus, brasileiro(a), solteiro(a), outros, CPF 030.196.855-16, residência e domicílio em	R\$1349,9802 (25,29)	REURB-S	Legitimação - Fundatória - Propriedade de Unidade Autônoma
PQ - 60	119	Travessa B, s/n, Candolândia, Santo Amaro/BA	Não tem	Não Tem	48,71	28,26	Proprietário antigo: ocupante de lote será identificado posteriormente. Ocupante atual não identificado; futuro(a) proprietário(a) será oportunamente citado na matrícula quando do envio de lista complementar de beneficiário(a).	R\$1231,8759 (25,29)	REURB-S	não foi outorgado direito
PQ - 60	120	Travessa B, s/n, Candolândia, Santo Amaro/BA	Não tem	Não Tem	33,99	23,39	Proprietário antigo: ocupante de lote será identificado posteriormente. Ocupante atual não identificado; futuro(a) proprietário(a) será oportunamente citado na matrícula quando do envio de lista complementar de beneficiário(a).	R\$859,6071 (25,29)	REURB-S	não foi outorgado direito
PQ - 60	121	Travessa B I, s/n, Candolândia, Santo Amaro/BA	Não tem	Não Tem	96,89	45,37	Proprietário antigo: ocupante de lote será identificado posteriormente. Ocupante atual não identificado; futuro(a) proprietário(a) será oportunamente citado na matrícula quando do envio de lista complementar de beneficiário(a).	R\$2450,3481 (25,29)	REURB-S	não foi outorgado direito

PQ - 60	122	Travessa B, s/n, Candolândia, Santo Amaro/BA	Não tem	Não Tem	117,87	47,02	Proprietário antigo: ocupante de lote será identificado posteriormente. Ocupante atual não identificado; futuro(a) proprietário(a) será oportunamente citado na matrícula quando do envio de lista complementar de beneficiário(a).	R\$2980,9323 (25,29)	REURB-S	não foi outorgado direito
PQ - 60	123	Travessa B, s/n, Candolândia, Santo Amaro/BA	Não tem	Não Tem	51,29	29,24	Proprietário antigo: ocupante de lote será identificado posteriormente. Ocupante atual não identificado; futuro(a) proprietário(a) será oportunamente citado na matrícula quando do envio de lista complementar de beneficiário(a).	R\$1297,1241 (25,29)	REURB-S	não foi outorgado direito
PQ - 60	124	Travessa B, s/n, Candolândia, Santo Amaro/BA	Não tem	Não Tem	117,34	52,56	Proprietário antigo: ocupante de lote será identificado posteriormente. Ocupante atual não identificado; futuro(a) proprietário(a) será oportunamente citado na matrícula quando do envio de lista complementar de beneficiário(a).	R\$2967,5286 (25,29)	REURB-S	não foi outorgado direito
PQ - 60	125	Travessa B, s/n, Candolândia, Santo Amaro/BA	Não tem	Não Tem	161,68	76,47	Proprietário antigo: ocupante de lote será identificado posteriormente. Ocupante atual não identificado; futuro(a) proprietário(a) será oportunamente citado na matrícula quando do envio de lista complementar de beneficiário(a).	R\$4088,8872 (25,29)	REURB-S	não foi outorgado direito
PQ - 60	126	Travessa B I, s/n, Candolândia, Santo Amaro/BA	Não tem	Não Tem	63,63	35,49	Proprietário antigo: ocupante de lote será identificado posteriormente. Ocupante atual não identificado; futuro(a) proprietário(a) será oportunamente citado na matrícula quando do envio de lista complementar de beneficiário(a).	R\$1609,2027 (25,29)	REURB-S	não foi outorgado direito
PQ - 60	127	Travessa B I, s/n, Candolândia, Santo Amaro/BA	Não tem	Não Tem	181,60	76,63	Proprietário antigo: ocupante de lote será identificado posteriormente. Ocupante atual não identificado; futuro(a) proprietário(a) será oportunamente citado na matrícula quando do envio de lista complementar de beneficiário(a).	R\$4592,664 (25,29)	REURB-S	não foi outorgado direito

PQ - 60	128	Travessa B, 37, Candolândia, Santo Amaro/BA	Não tem	Não Tem	77,83	39,25	Maria de Fátima Batista, brasileiro(a), viúvo(a), outros, CPF 681.684.975-20, residência e domicílio em	R\$1968,3207 (25,29)	REURB-S	Legitimação Fundiária - Propriedade de Unidade Autônoma
PQ - 60	129	Travessa B, s/n, Candolândia, Santo Amaro/BA	Não tem	Não Tem	77,81	38,94	Proprietário antigo: ocupante de lote será identificado posteriormente. Ocupante atual não identificado; futuro(a) proprietário(a) será oportunamente citado na matrícula quando do envio de lista complementar de beneficiário(a).	R\$1967,8149 (25,29)	REURB-S	não foi outorgado direito
PQ - 60	130	Travessa B, s/n, Candolândia, Santo Amaro/BA	Não tem	Não Tem	97,31	42,50	Proprietário antigo: ocupante de lote será identificado posteriormente. Ocupante atual não identificado; futuro(a) proprietário(a) será oportunamente citado na matrícula quando do envio de lista complementar de beneficiário(a).	R\$2460,9699 (25,29)	REURB-S	não foi outorgado direito
PQ - 60	131	Travessa B, s/n, Candolândia, Santo Amaro/BA	Não tem	Não Tem	229,74	68,57	Proprietário antigo: ocupante de lote será identificado posteriormente. Ocupante atual não identificado; futuro(a) proprietário(a) será oportunamente citado na matrícula quando do envio de lista complementar de beneficiário(a).	R\$5810,1246 (25,29)	REURB-S	não foi outorgado direito
PQ - 60	132	Travessa B, s/n, Candolândia, Santo Amaro/BA	Não tem	Não Tem	107,92	50,23	Proprietário antigo: ocupante de lote será identificado posteriormente. Ocupante atual não identificado; futuro(a) proprietário(a) será oportunamente citado na matrícula quando do envio de lista complementar de beneficiário(a).	R\$2729,2968 (25,29)	REURB-S	não foi outorgado direito
PQ - 60	133	Travessa B, 30, Candolândia, Santo Amaro/BA	010406002 65001	Não Tem	65,51	49,18	Maria Elisa dos Reis Damião, brasileiro(a), solteiro(a), outros, CPF 064.367.487-04, residência e domicílio em	R\$1656,7479 (25,29)	REURB-S	Legitimação Fundiária - Propriedade de Unidade Autônoma

PQ - 60	134	Travessa B, s/n, Candolândia, Santo Amaro/BA	Não tem	Não tem	Não Tem	78,36	42,82	Maria Evangelista dos Santos Damião, brasileiro(a), solteiro(a), outros, CPF 269.105.605-82, residência e domicílio em	R\$1981,7244 (25,29)	REURB-S	Legitimação Fundiária - Propriedade Autônoma em Condomínio
PQ - 60	134	Travessa B, s/n, 1º andar, Candolândia, Santo Amaro/BA	Não tem	Não tem	Não Tem	78,36	42,82	Simone dos Santos Damião, brasileiro(a), solteiro(a), outros, CPF 028.609.635-88, residência e domicílio em	R\$1981,7244 (25,29)	REURB-S	Legitimação Fundiária - Propriedade Autônoma em Condomínio
PQ - 60	135	Travessa B, s/n, Candolândia, Santo Amaro/BA	Não tem	Não tem	Não Tem	113,47	#REF!	Proprietário antigo: ocupante de lote será identificado posteriormente. Ocupante atual não identificado; futuro(a) proprietário(a) será oportunamente citado na matrícula quando do envio de lista complementar de beneficiário(a).	R\$2869,6563 (25,29)	REURB-S	não foi outorgado direito
PQ - 60	136	Travessa B, s/n, Candolândia, Santo Amaro/BA	Não tem	Não tem	Não Tem	79,48	54,32	Proprietário antigo: ocupante de lote será identificado posteriormente. Ocupante atual não identificado; futuro(a) proprietário(a) será oportunamente citado na matrícula quando do envio de lista complementar de beneficiário(a).	R\$2010,0492 (25,29)	REURB-S	não foi outorgado direito
PQ - 60	137	Rua V, s/n, Candolândia, Santo Amaro/BA	Não tem	Não tem	Não Tem	97,51	49,80	Proprietário antigo: ocupante de lote será identificado posteriormente. Ocupante atual não identificado; futuro(a) proprietário(a) será oportunamente citado na matrícula quando do envio de lista complementar de beneficiário(a).	R\$2466,0279 (25,29)	REURB-S	não foi outorgado direito
PQ - 60	138	Rua V, 22, 10º andar, Candolândia, Santo Amaro/BA	Não tem	Não tem	Não Tem	86,88	42,35	Maria Eliana Pinheiro dos Santos, brasileiro(a), outros, CPF 006.330.745-60, casado(a) sob o regime de comunhão parcial de bens, desde 01/05/2004, com André Luis Dos Santos, brasileiro(a), outros, CPF 899.439.533-00, residentes e domiciliados em	R\$2197,1952 (25,29)	REURB-S	Legitimação Fundiária - Propriedade Autônoma em Condomínio

PQ - 60	139	#REF!	Não tem	Não tem	Não Tem	33,56	23,42	Cledson de Jesus dos Santos, brasileiro(a), outros, CPF 023.061.375-60, casado(a) sob o regime de comunhão parcial de bens, desde 31/08/2007, com Rosineide Ferreira Dos Santos, brasileiro(a), outros, CPF 048.381.215-39, residentes e domiciliados em	R\$848,7324 (25,29)	REURB-S	Legitimação Fundiária - Propriedade Autônoma em Condomínio
PQ - 60	139	#REF!	Não tem	Não tem	Não Tem	33,56	23,42	Ivonete dos Santos Damião, brasileiro(a), solteiro(a), outros, CPF 012.671.685-44, residência e domicílio em	R\$848,7324 (25,29)	REURB-S	Legitimação Fundiária - Propriedade Autônoma em Condomínio
PQ - 60	140	Rua V, s/n, Candolândia, Santo Amaro/BA	Não tem	Não tem	Não Tem	61,55	33,73	Proprietário antigo: ocupante de lote será identificado posteriormente. Ocupante atual não identificado; futuro(a) proprietário(a) será oportunamente citado na matrícula quando do envio de lista complementar de beneficiário(a).	R\$1556,5995 (25,29)	REURB-S	não foi outorgado direito
PQ - 60	141	Rua V, s/n, Candolândia, Santo Amaro/BA	Não tem	Não tem	Não Tem	58,20	31,65	Proprietário antigo: ocupante de lote será identificado posteriormente. Ocupante atual não identificado; futuro(a) proprietário(a) será oportunamente citado na matrícula quando do envio de lista complementar de beneficiário(a).	R\$1471,878 (25,29)	REURB-S	não foi outorgado direito
PQ - 60	142	Rua V, s/n, Candolândia, Santo Amaro/BA	Não tem	Não tem	Não Tem	34,22	23,84	Proprietário antigo: ocupante de lote será identificado posteriormente. Ocupante atual não identificado; futuro(a) proprietário(a) será oportunamente citado na matrícula quando do envio de lista complementar de beneficiário(a).	R\$865,4238 (25,29)	REURB-S	não foi outorgado direito
PQ - 60	143	Rua V, s/n, Candolândia, Santo Amaro/BA	Não tem	Não tem	Não Tem	43,90	26,87	Proprietário antigo: ocupante de lote será identificado posteriormente. Ocupante atual não identificado; futuro(a) proprietário(a) será oportunamente citado na matrícula quando do envio de lista complementar de beneficiário(a).	R\$1110,231 (25,29)	REURB-S	não foi outorgado direito

PQ - 60	144	Rua V, s/n, Candolândia, Santo Amaro/BA	Não tem	Não Tem	59,32	30,87	Proprietário antigo: ocupante de lote será identificado posteriormente. Ocupante atual não identificado; futuro(a) proprietário(a) será oportunamente citado na matrícula quando do envio de lista complementar de beneficiário(a).	R\$1.500,2028 (25,29)	REURB-S	não foi outorgado direito
PQ - 60	145	Rua V, s/n, Candolândia, Santo Amaro/BA	Não tem	Não Tem	60,75	34,15	Proprietário antigo: ocupante de lote será identificado posteriormente. Ocupante atual não identificado; futuro(a) proprietário(a) será oportunamente citado na matrícula quando do envio de lista complementar de beneficiário(a).	R\$1.536,3675 (25,29)	REURB-S	não foi outorgado direito
PQ - 60	146	Rua V, s/n, Candolândia, Santo Amaro/BA	Não tem	Não Tem	69,27	35,66	Proprietário antigo: ocupante de lote será identificado posteriormente. Ocupante atual não identificado; futuro(a) proprietário(a) será oportunamente citado na matrícula quando do envio de lista complementar de beneficiário(a).	R\$1.751,8383 (25,29)	REURB-S	não foi outorgado direito
PQ - 60	147	Rua V, s/n, Terrço, Candolândia, Santo Amaro/BA	Não tem	Não Tem	76,74	36,88	Rosângela Jesus de Almeida Damião, brasileiro(a), outros, CPF 045.509.345-81, casado(a) sob o regime de comunhão parcial de bens, desde 16/05/2008, com Hélio Dos Reis Damião, brasileiro(a), outros, CPF 913.774.395-34, residentes e domiciliados em	R\$1.940,7546 (25,29)	REURB-S	Legitimação Fundiária - Propriedade Autônoma em Condomínio
PQ - 60	148	Rua V, s/n, Candolândia, Santo Amaro/BA	Não tem	Não Tem	55,45	33,38	Proprietário antigo: ocupante de lote será identificado posteriormente. Ocupante atual não identificado; futuro(a) proprietário(a) será oportunamente citado na matrícula quando do envio de lista complementar de beneficiário(a).	R\$1.402,3305 (25,29)	REURB-S	não foi outorgado direito
PQ - 60	149	Rua V, s/n, Candolândia, Santo Amaro/BA	Não tem	Não Tem	46,99	32,07	Proprietário antigo: ocupante de lote será identificado posteriormente. Ocupante atual não identificado; futuro(a) proprietário(a) será oportunamente citado na matrícula quando do envio de lista complementar de beneficiário(a).	R\$1.188,3771 (25,29)	REURB-S	não foi outorgado direito

PQ - 60	150	Rua V, s/n, Candolândia, Santo Amaro/BA	Não tem	Não tem	Não Tem	59,93	40,58	Proprietário antigo: ocupante de lote será identificado posteriormente. Ocupante atual não identificado; futuro(a) proprietário(a) será oportunamente citado na matrícula quando do envio de lista complementar de beneficiário(a).	R\$1515.6297 (25,29)	REURB-S	não foi outorgado direito
PQ - 60	151	Rua V, 66, Candolândia, Santo Amaro/BA	010406002 17001	Não tem	Não Tem	97,38	47,23	Eraldo Barbosa, brasileiro(a), outros, CPF 046.168.878-61, casado(a) sob o regime de comunhão parcial de bens, desde 03/06/1985, com Maria Santos Barbosa, brasileiro(a), outros, CPF 369.600.555-04, residentes e domiciliados em	R\$2462.7402 (25,29)	REURB-S	Legitimação Fundiária - Propriedade Autônoma em Condomínio
PQ - 60	152	Rua V, s/n, Candolândia, Santo Amaro/BA	Não tem	Não tem	Não Tem	91,18	40,78	Proprietário antigo: ocupante de lote será identificado posteriormente. Ocupante atual não identificado; futuro(a) proprietário(a) será oportunamente citado na matrícula quando do envio de lista complementar de beneficiário(a).	R\$2305.9422 (25,29)	REURB-S	não foi outorgado direito
PQ - 60	153	Rua V, 18, Fundo, Candolândia, Santo Amaro/BA	Não tem	Não tem	Não Tem	105,79	45,63	Maria José dos Reis Damião Santos, brasileiro(a), outros, CPF 632.718.695-53, casado(a) sob o regime de comunhão parcial de bens, desde 30/11/1995, com Domingos Dos Santos, brasileiro(a), outros, CPF 369.651.895-68, residentes e domiciliados em	R\$2675.4291 (25,29)	REURB-S	Legitimação Fundiária - Propriedade Autônoma em Condomínio
PQ - 60	154	Rua V, s/n, Candolândia, Santo Amaro/BA	Não tem	Não tem	Não Tem	64,87	33,57	Proprietário antigo: ocupante de lote será identificado posteriormente. Ocupante atual não identificado; futuro(a) proprietário(a) será oportunamente citado na matrícula quando do envio de lista complementar de beneficiário(a).	R\$1640.5623 (25,29)	REURB-S	não foi outorgado direito
PQ - 60	155	Rua V, s/n, Candolândia, Santo Amaro/BA	Não tem	Não tem	Não Tem	137,98	62,62	Proprietário antigo: ocupante de lote será identificado posteriormente. Ocupante atual não identificado; futuro(a) proprietário(a) será oportunamente citado na matrícula quando do envio de lista complementar de beneficiário(a).	R\$3489.5142 (25,29)	REURB-S	não foi outorgado direito

PQ - 60	156	Rua V, s/n, Candolândia, Santo Amaro/BA	Não tem	Não tem	Não Tem	152,30	64,41	Proprietário antigo: ocupante de lote será identificado posteriormente. Ocupante atual não identificado; futuro(a) proprietário(a) será oportunamente citado na matrícula quando do envio de lista complementar de beneficiário(a).	R\$3851,667 (25,29)	REURB-S	não foi outorgado direito
PQ - 60	157	Rua V, s/n, Candolândia, Santo Amaro/BA	Não tem	Não tem	Não Tem	168,70	64,05	Proprietário antigo: ocupante de lote será identificado posteriormente. Ocupante atual não identificado; futuro(a) proprietário(a) será oportunamente citado na matrícula quando do envio de lista complementar de beneficiário(a).	R\$4266,423 (25,29)	REURB-S	não foi outorgado direito
PQ - 60	158	Rua V, 10, Candolândia, Santo Amaro/BA	Não tem	Não tem	Não Tem	136,12	56,48	Celina de Jesus , brasileiro(a), solteiro(a), outros, CPF 643.625.665-20, residência e domicílio em	R\$3442,4748 (25,29)	REURB-S	Legitimação Fundiária - Propriedade Autônoma em Condomínio
PQ - 60	159	Rua V, s/n, Candolândia, Santo Amaro/BA	Não tem	Não tem	Não Tem	67,73	35,80	Proprietário antigo: ocupante de lote será identificado posteriormente. Ocupante atual não identificado; futuro(a) proprietário(a) será oportunamente citado na matrícula quando do envio de lista complementar de beneficiário(a).	R\$1712,8917 (25,29)	REURB-S	não foi outorgado direito
PQ - 60	160	Rua V, s/n, Candolândia, Santo Amaro/BA	Não tem	Não tem	Não Tem	113,51	48,83	Proprietário antigo: ocupante de lote será identificado posteriormente. Ocupante atual não identificado; futuro(a) proprietário(a) será oportunamente citado na matrícula quando do envio de lista complementar de beneficiário(a).	R\$2870,6679 (25,29)	REURB-S	não foi outorgado direito
PQ - 60	161	Rua V, s/n, Candolândia, Santo Amaro/BA	Não tem	Não tem	Não Tem	90,87	57,74	Proprietário antigo: ocupante de lote será identificado posteriormente. Ocupante atual não identificado; futuro(a) proprietário(a) será oportunamente citado na matrícula quando do envio de lista complementar de beneficiário(a).	R\$2298,1023 (25,29)	REURB-S	não foi outorgado direito

PQ - 60	162	Rua V, s/n, Candolândia, Santo Amaro/BA	010406001 39001	Não Tem	128,57	58,43	Maria Quintiliana dos Santos, brasileiro(a), solteiro(a), outros, CPF 287.985.205-63, residência e domicílio em	R\$3251,5353 (25,29)	REURB-S	Legitimação Fundiária - Propriedade Autônoma em Condomínio
PQ - 60	163	Rua V, s/n, Candolândia, Santo Amaro/BA	Não tem	Não Tem	61,44	51,46	Laisa Karoline do Reis Luna, brasileiro(a), solteiro(a), outros, CPF 066.964.295-90, residência e domicílio em	R\$1553,8176 (25,29)	REURB-S	Legitimação Fundiária - Propriedade Autônoma em Condomínio
PQ - 60	164	Rua V, s/n, Candolândia, Santo Amaro/BA	Não tem	Não Tem	225,34	79,91	Proprietário antigo: ocupante de lote será identificado posteriormente. Ocupante atual não identificado; futuro(a) proprietário(a) será oportunamente citado na matrícula quando do envio de lista complementar de beneficiário(a).	R\$5698,8486 (25,29)	REURB-S	não foi outorgado direito
PQ - 60	165	Rua V, s/n, Candolândia, Santo Amaro/BA	Não tem	Não Tem	136,30	53,29	Proprietário antigo: ocupante de lote será identificado posteriormente. Ocupante atual não identificado; futuro(a) proprietário(a) será oportunamente citado na matrícula quando do envio de lista complementar de beneficiário(a).	R\$3447,027 (25,29)	REURB-S	não foi outorgado direito
PQ - 60	166	Travessa V I, s/n, Candolândia, Santo Amaro/BA	Não tem	Não Tem	76,94	40,61	Proprietário antigo: ocupante de lote será identificado posteriormente. Ocupante atual não identificado; futuro(a) proprietário(a) será oportunamente citado na matrícula quando do envio de lista complementar de beneficiário(a).	R\$1945,8126 (25,29)	REURB-S	não foi outorgado direito
PQ - 60	167	Travessa V I, s/n, Candolândia, Santo Amaro/BA	Não tem	Não Tem	86,18	42,24	Proprietário antigo: ocupante de lote será identificado posteriormente. Ocupante atual não identificado; futuro(a) proprietário(a) será oportunamente citado na matrícula quando do envio de lista complementar de beneficiário(a).	R\$2179,4922 (25,29)	REURB-S	não foi outorgado direito

PQ - 60	168	Travessa VI, s/n, Candolândia, Santo Amaro/BA	Não tem	Não tem	Não Tem	75,53	42,52	Proprietário antigo: ocupante de lote será identificado posteriormente. Ocupante atual não identificado; futuro(a) proprietário(a) será oportunamente citado na matrícula quando do envio de lista complementar de beneficiário(a).	R\$1910,1537 (25,29)	REURB-S	não foi outorgado direito
PQ - 60	169	Acesso a Rua A, s/n, Candolândia, Santo Amaro/BA	010406000 78001	Não tem	Não Tem	187,95	79,76	Lúcia Evangelista de Souza, brasileiro(a), outros, CPF 487.508.325-49, casado(a) sob o regime de comunhão parcial de bens, desde 20/03/1986, com José Cerqueira De Souza, brasileiro(a), outros, CPF 140.412.005-04, residentes e domiciliados em	R\$4753,2555 (25,29)	REURB-S	Legitimação Fundiária - Propriedade de Unidade Autônoma
PQ - 60	170	Rua A, 13, Terrço, Candolândia, Santo Amaro/BA	010406000 70001	Não tem	Não Tem	282,69	81,97	Gilson Paulo Carvalho de Souza, brasileiro(a), outros, CPF 420.480.105-63, casado(a) sob o regime de comunhão parcial de bens, desde 20/02/1992, com Maria Raimunda Vinhas Dos Reis, brasileiro(a), outros, CPF 316.004.765-20, residentes e domiciliados em	R\$7149,2301 (25,29)	REURB-S	Legitimação Fundiária - Propriedade Autônoma em Condomínio
PQ - 60	170	Rua A, s/n, 10º andar, Candolândia, Santo Amaro/BA	Não tem	Não tem	Não Tem	282,69	81,97	Maria Raimunda Vinhas dos Reis de Souza, brasileiro(a), outros, CPF 316.004.765-20, casado(a) sob o regime de comunhão parcial de bens, desde 14/01/2003, com Gilson Alves De Souza, brasileiro(a), outros, CPF 420.480.105-63, residentes e domiciliados em	R\$7149,2301 (25,29)	REURB-S	Legitimação Fundiária - Propriedade Autônoma em Condomínio
PQ - 60	171	Rua A, s/n, Candolândia, Santo Amaro/BA	Não tem	Não tem	Não Tem	204,38	79,76	Neide Nunes Cruz, brasileiro(a), solteiro(a), outros, CPF 611.102.135-49, residência e domicílio em	R\$5168,7702 (25,29)	REURB-S	Legitimação Fundiária - Propriedade Autônoma em Condomínio
PQ - 60	172	Rua A, s/n, Candolândia, Santo Amaro/BA	Não tem	Não tem	Não Tem	139,24	64,06	Proprietário antigo: ocupante de lote será identificado posteriormente. Ocupante atual não identificado; futuro(a) proprietário(a) será oportunamente citado na matrícula quando do envio de lista complementar de beneficiário(a).	R\$3521,3796 (25,29)	REURB-S	não foi outorgado direito

PQ - 60	173	Rua A, s/n, Candolândia, Santo Amaro/BA	Não tem	Não Tem	132,76	62,98	Proprietário antigo: ocupante de lote será identificado posteriormente. Ocupante atual não identificado; futuro(a) proprietário(a) será oportunamente citado na matrícula quando do envio de lista complementar de beneficiário(a).	R\$3357,5004 (25,29)	REURB-S	não foi outorgado direito
PQ - 60	174	Rua A, s/n, Candolândia, Santo Amaro/BA	Não tem	Não Tem	113,12	55,28	Proprietário antigo: ocupante de lote será identificado posteriormente. Ocupante atual não identificado; futuro(a) proprietário(a) será oportunamente citado na matrícula quando do envio de lista complementar de beneficiário(a).	R\$2860,8048 (25,29)	REURB-S	não foi outorgado direito
PQ - 60	175	Rua A, s/n, Candolândia, Santo Amaro/BA	Não tem	Não Tem	113,96	53,37	Proprietário antigo: ocupante de lote será identificado posteriormente. Ocupante atual não identificado; futuro(a) proprietário(a) será oportunamente citado na matrícula quando do envio de lista complementar de beneficiário(a).	R\$2882,0484 (25,29)	REURB-S	não foi outorgado direito
PQ - 60	176	Rua A, s/n, Candolândia, Santo Amaro/BA	Não tem	Não Tem	147,42	58,83	Proprietário antigo: ocupante de lote será identificado posteriormente. Ocupante atual não identificado; futuro(a) proprietário(a) será oportunamente citado na matrícula quando do envio de lista complementar de beneficiário(a).	R\$3728,2518 (25,29)	REURB-S	não foi outorgado direito
PQ - 60	177	Rua A, s/n, Candolândia, Santo Amaro/BA	Não tem	Não Tem	185,02	95,02	Proprietário antigo: ocupante de lote será identificado posteriormente. Ocupante atual não identificado; futuro(a) proprietário(a) será oportunamente citado na matrícula quando do envio de lista complementar de beneficiário(a).	R\$4679,1558 (25,29)	REURB-S	não foi outorgado direito
PQ - 60	178	Rua A, s/n, Candolândia, Santo Amaro/BA	Não tem	Não Tem	104,99	52,08	Proprietário antigo: ocupante de lote será identificado posteriormente. Ocupante atual não identificado; futuro(a) proprietário(a) será oportunamente citado na matrícula quando do envio de lista complementar de beneficiário(a).	R\$2655,1971 (25,29)	REURB-S	não foi outorgado direito

PQ - 60	179	Rua A, s/n, Candolândia, Santo Amaro/BA	Não tem	Não tem	Não Tem	108,39	51,09	Proprietário antigo: ocupante de lote será identificado posteriormente. Ocupante atual não identificado; futuro(a) proprietário(a) será oportunamente citado na matrícula quando do envio de lista complementar de beneficiário(a).	R\$2741,1831 (25,29)	REURB-S	não foi outorgado direito
PQ - 60	180	Rua A, s/n, Candolândia, Santo Amaro/BA	Não tem	Não tem	Não Tem	118,34	51,13	Proprietário antigo: ocupante de lote será identificado posteriormente. Ocupante atual não identificado; futuro(a) proprietário(a) será oportunamente citado na matrícula quando do envio de lista complementar de beneficiário(a).	R\$2992,8186 (25,29)	REURB-S	não foi outorgado direito
PQ - 60	181	Rua A, s/n, Candolândia, Santo Amaro/BA	Não tem	Não tem	Não Tem	71,00	32,27	Proprietário antigo: ocupante de lote será identificado posteriormente. Ocupante atual não identificado; futuro(a) proprietário(a) será oportunamente citado na matrícula quando do envio de lista complementar de beneficiário(a).	R\$1795,59 (25,29)	REURB-S	não foi outorgado direito
PQ - 60	182	Rua A, s/n, Candolândia, Santo Amaro/BA	Não tem	Não tem	Não Tem	93,61	40,34	Proprietário antigo: ocupante de lote será identificado posteriormente. Ocupante atual não identificado; futuro(a) proprietário(a) será oportunamente citado na matrícula quando do envio de lista complementar de beneficiário(a).	R\$2367,3969 (25,29)	REURB-S	não foi outorgado direito
PQ - 60	183	Rua Barão de Vila Viçosa, s/n, Candolândia, Santo Amaro/BA	Não tem	Não tem	Não Tem	106,43	46,65	Proprietário antigo: ocupante de lote será identificado posteriormente. Ocupante atual não identificado; futuro(a) proprietário(a) será oportunamente citado na matrícula quando do envio de lista complementar de beneficiário(a).	R\$2691,6147 (25,29)	REURB-S	não foi outorgado direito
PQ - 60	184	Rua Barão de Vila Viçosa, s/n, Candolândia, Santo Amaro/BA	Não tem	Não tem	Não Tem	40,86	39,95	Proprietário antigo: ocupante de lote será identificado posteriormente. Ocupante atual não identificado; futuro(a) proprietário(a) será oportunamente citado na matrícula quando do envio de lista complementar de beneficiário(a).	R\$1033,3494 (25,29)	REURB-S	não foi outorgado direito

PQ - 60	185	Rua Barão de Vila Viçosa, s/n, Candelândia, Santo Amaro/BA	Não tem	Não Tem	48,62	28,06	Proprietário antigo: ocupante de lote será identificado posteriormente. Ocupante atual não identificado; futuro(a) proprietário(a) será oportunamente citado na matrícula quando do envio de lista complementar de beneficiário(a).	R\$1229,5998 (25,29)	REURB-S	não foi outorgado direito
PQ - 60	186	Rua Barão de Vila Viçosa, s/n, Candelândia, Santo Amaro/BA	Não tem	Não Tem	20,79	19,39	Proprietário antigo: ocupante de lote será identificado posteriormente. Ocupante atual não identificado; futuro(a) proprietário(a) será oportunamente citado na matrícula quando do envio de lista complementar de beneficiário(a).	R\$525,7791 (25,29)	REURB-S	não foi outorgado direito
PQ - 61	001	Acesso a Rua A, s/n, Candelândia, Santo Amaro/BA	Não tem	Não Tem	43,78	27,05	Proprietário antigo: ocupante de lote será identificado posteriormente. Ocupante atual não identificado; futuro(a) proprietário(a) será oportunamente citado na matrícula quando do envio de lista complementar de beneficiário(a).	R\$1107,1962 (25,29)	REURB-S	não foi outorgado direito
PQ - 61	002	Rua A, s/n, Candelândia, Santo Amaro/BA	Não tem	Não Tem	159,90	56,81	Proprietário antigo: ocupante de lote será identificado posteriormente. Ocupante atual não identificado; futuro(a) proprietário(a) será oportunamente citado na matrícula quando do envio de lista complementar de beneficiário(a).	R\$4043,871 (25,29)	REURB-S	não foi outorgado direito
PQ - 61	003	Acesso a Rua A, s/n, Candelândia, Santo Amaro/BA	Não tem	Não Tem	72,45	35,00	Proprietário antigo: ocupante de lote será identificado posteriormente. Ocupante atual não identificado; futuro(a) proprietário(a) será oportunamente citado na matrícula quando do envio de lista complementar de beneficiário(a).	R\$1832,2605 (25,29)	REURB-S	não foi outorgado direito
PQ - 61	004	Acesso a Rua A, s/n, Candelândia, Santo Amaro/BA	Não tem	Não Tem	43,84	29,79	Proprietário antigo: ocupante de lote será identificado posteriormente. Ocupante atual não identificado; futuro(a) proprietário(a) será oportunamente citado na matrícula quando do envio de lista complementar de beneficiário(a).	R\$1108,7136 (25,29)	REURB-S	não foi outorgado direito

PQ - 62	001	Travessa B I, s/n, Terrço, Candolândia, Santo Amaro/BA	010406201 26001	Não Tem	46,49	27,58	Domingas Miranda de Souza, brasileiro(a), solteiro(a), desempregada, CPF 037.524.035-78, residência e domicílio em	R\$1175,7321 (25,29)	REURB-S	Legitimação o Fundiária - Propriedade Autônoma em Condomíni
PQ - 62	002	Travessa B, s/n, Candolândia, Santo Amaro/BA	Não tem	Não Tem	107,87	48,57	Proprietário antigo: ocupante de lote será identificado posteriormente. Ocupante atual não identificado; futuro(a) proprietário(a) será oportunamente citado na matrícula quando do envio de lista complementar de beneficiário(a).	R\$2728,0323 (25,29)	REURB-S	não foi outorgado direito
PQ - 62	003	Travessa B I, s/n, Terrço, Candolândia, Santo Amaro/BA	010406201 02001	Não Tem	107,12	49,31	Gilma de Jesus Lopes, brasileiro(a), solteiro(a), outros, CPF 004.993.063-05, residência e domicílio em	R\$2709,0648 (25,29)	REURB-S	Legitimação o Fundiária - Propriedade Autônoma em Condomíni
PQ - 62	004	Travessa B, s/n, Candolândia, Santo Amaro/BA	Não tem	Não Tem	101,29	50,38	Proprietário antigo: ocupante de lote será identificado posteriormente. Ocupante atual não identificado; futuro(a) proprietário(a) será oportunamente citado na matrícula quando do envio de lista complementar de beneficiário(a).	R\$2561,6241 (25,29)	REURB-S	não foi outorgado direito
PQ - 62	005	Travessa B, s/n, Candolândia, Santo Amaro/BA	Não tem	Não Tem	147,15	66,70	Proprietário antigo: ocupante de lote será identificado posteriormente. Ocupante atual não identificado; futuro(a) proprietário(a) será oportunamente citado na matrícula quando do envio de lista complementar de beneficiário(a).	R\$3721,4235 (25,29)	REURB-S	não foi outorgado direito
PQ - 62	006	Travessa B, s/n, Candolândia, Santo Amaro/BA	Não tem	Não Tem	150,97	65,64	Proprietário antigo: ocupante de lote será identificado posteriormente. Ocupante atual não identificado; futuro(a) proprietário(a) será oportunamente citado na matrícula quando do envio de lista complementar de beneficiário(a).	R\$3818,0313 (25,29)	REURB-S	não foi outorgado direito

PQ - 62	007	Travessa B, s/n, Candolândia, Santo Amaro/BA	Não tem	Não Tem	202,77	70,69	Proprietário antigo: ocupante de lote será identificado posteriormente. Ocupante atual não identificado; futuro(a) proprietário(a) será oportunamente citado na matrícula quando do envio de lista complementar de beneficiário(a).	R\$5128,0533 (25,29)	REURB-S	não foi outorgado direito
PQ - 62	008	Travessa B, s/n, Candolândia, Santo Amaro/BA	Não tem	Não Tem	188,95	68,83	Proprietário antigo: ocupante de lote será identificado posteriormente. Ocupante atual não identificado; futuro(a) proprietário(a) será oportunamente citado na matrícula quando do envio de lista complementar de beneficiário(a).	R\$4778,5455 (25,29)	REURB-S	não foi outorgado direito
PQ - 62	009	Travessa B, s/n, Candolândia, Santo Amaro/BA	Não tem	Não Tem	134,74	55,70	Proprietário antigo: ocupante de lote será identificado posteriormente. Ocupante atual não identificado; futuro(a) proprietário(a) será oportunamente citado na matrícula quando do envio de lista complementar de beneficiário(a).	R\$3407,5746 (25,29)	REURB-S	não foi outorgado direito
PQ - 62	010	Travessa B, s/n, Candolândia, Santo Amaro/BA	Não tem	Não Tem	169,52	64,29	Proprietário antigo: ocupante de lote será identificado posteriormente. Ocupante atual não identificado; futuro(a) proprietário(a) será oportunamente citado na matrícula quando do envio de lista complementar de beneficiário(a).	R\$4287,1608 (25,29)	REURB-S	não foi outorgado direito
PQ - 62	011	Travessa B, s/n, Candolândia, Santo Amaro/BA	Não tem	Não Tem	142,53	61,97	Proprietário antigo: ocupante de lote será identificado posteriormente. Ocupante atual não identificado; futuro(a) proprietário(a) será oportunamente citado na matrícula quando do envio de lista complementar de beneficiário(a).	R\$3604,5837 (25,29)	REURB-S	não foi outorgado direito
PQ - 62	012	Travessa B, s/n, Candolândia, Santo Amaro/BA	Não tem	Não Tem	114,82	53,11	Proprietário antigo: ocupante de lote será identificado posteriormente. Ocupante atual não identificado; futuro(a) proprietário(a) será oportunamente citado na matrícula quando do envio de lista complementar de beneficiário(a).	R\$2903,7978 (25,29)	REURB-S	não foi outorgado direito

PQ - 62	013	Travessa B, s/n, Candolândia, Santo Amaro/BA	Não tem	Não Tem	100,94	52,31	Proprietário antigo: ocupante de lote será identificado posteriormente. Ocupante atual não identificado; futuro(a) proprietário(a) será oportunamente citado na matrícula quando do envio de lista complementar de beneficiário(a).	R\$2552,7726 (25,29)	REURB-S	não foi outorgado direito
PQ - 62	014	Travessa B, s/n, Candolândia, Santo Amaro/BA	Não tem	Não Tem	146,39	63,53	Proprietário antigo: ocupante de lote será identificado posteriormente. Ocupante atual não identificado; futuro(a) proprietário(a) será oportunamente citado na matrícula quando do envio de lista complementar de beneficiário(a).	R\$3702,2031 (25,29)	REURB-S	não foi outorgado direito
PQ - 62	015	Travessa B, s/n, Candolândia, Santo Amaro/BA	Não tem	Não Tem	134,03	54,02	Proprietário antigo: ocupante de lote será identificado posteriormente. Ocupante atual não identificado; futuro(a) proprietário(a) será oportunamente citado na matrícula quando do envio de lista complementar de beneficiário(a).	R\$3389,6187 (25,29)	REURB-S	não foi outorgado direito
PQ - 62	016	Travessa B, s/n, Candolândia, Santo Amaro/BA	Não tem	Não Tem	150,48	65,09	Proprietário antigo: ocupante de lote será identificado posteriormente. Ocupante atual não identificado; futuro(a) proprietário(a) será oportunamente citado na matrícula quando do envio de lista complementar de beneficiário(a).	R\$3805,6392 (25,29)	REURB-S	não foi outorgado direito
PQ - 62	017	Travessa B, s/n, Candolândia, Santo Amaro/BA	Não tem	Não Tem	157,94	65,01	Proprietário antigo: ocupante de lote será identificado posteriormente. Ocupante atual não identificado; futuro(a) proprietário(a) será oportunamente citado na matrícula quando do envio de lista complementar de beneficiário(a).	R\$3994,3026 (25,29)	REURB-S	não foi outorgado direito
PQ - 62	018	Travessa B, s/n, Candolândia, Santo Amaro/BA	Não tem	Não Tem	272,80	73,50	Proprietário antigo: ocupante de lote será identificado posteriormente. Ocupante atual não identificado; futuro(a) proprietário(a) será oportunamente citado na matrícula quando do envio de lista complementar de beneficiário(a).	R\$6899,112 (25,29)	REURB-S	não foi outorgado direito

PQ - 62	019	Travessa B, s/n, Candolândia, Santo Amaro/BA	Não tem	Não Tem	189,92	67,38	Proprietário antigo: ocupante de lote será identificado posteriormente. Ocupante atual não identificado; futuro(a) proprietário(a) será oportunamente citado na matrícula quando do envio de lista complementar de beneficiário(a).	R\$4803,0768 (25,29)	REURB-S	não foi outorgado direito
PQ - 62	020	Travessa B, s/n, Candolândia, Santo Amaro/BA	Não tem	Não Tem	107,72	42,03	Proprietário antigo: ocupante de lote será identificado posteriormente. Ocupante atual não identificado; futuro(a) proprietário(a) será oportunamente citado na matrícula quando do envio de lista complementar de beneficiário(a).	R\$2724,2388 (25,29)	REURB-S	não foi outorgado direito
PQ - 62	021	Travessa C, s/n, Candolândia, Santo Amaro/BA	Não tem	Não Tem	6,23	11,28	Proprietário antigo: ocupante de lote será identificado posteriormente. Ocupante atual não identificado; futuro(a) proprietário(a) será oportunamente citado na matrícula quando do envio de lista complementar de beneficiário(a).	R\$157,5567 (25,29)	REURB-S	não foi outorgado direito
PQ - 62	022	Travessa C, 181, Candolândia, Santo Amaro/BA	Não tem	Não Tem	60,68	31,72	Ivan da Silva Aleixo, brasileiro(a), solteiro(a), outros, CPF 005.116.495-76, residência e domicílio em	R\$1534,5972 (25,29)	REURB-S	Legitimação Fundiária - Propriedade Autônoma em Condomínio
PQ - 62	023	Travessa C II, s/n, Terreiro, Candolândia, Santo Amaro/BA	Não tem	Não Tem	70,81	39,40	Caio Sales Teles, brasileiro(a), solteiro(a), estagiário, CPF 054.593.645-40, residência e domicílio em	R\$1790,7849 (25,29)	REURB-S	Legitimação Fundiária - Propriedade de Unidade Autônoma
PQ - 62	024	Travessa C, s/n, Candolândia, Santo Amaro/BA	Não tem	Não Tem	50,80	31,19	Proprietário antigo: ocupante de lote será identificado posteriormente. Ocupante atual não identificado; futuro(a) proprietário(a) será oportunamente citado na matrícula quando do envio de lista complementar de beneficiário(a).	R\$1284,732 (25,29)	REURB-S	não foi outorgado direito

PQ - 62	025	Escadaria 04, s/n, Candolândia, Santo Amaro/BA	Não tem	Não Tem	87,77	39,79	Proprietário antigo: ocupante de lote será identificado posteriormente. Ocupante atual não identificado; futuro(a) proprietário(a) será oportunamente citado na matrícula quando do envio de lista complementar de beneficiário(a).	R\$2219,7033 (25,29)	REURB-S	não foi outorgado direito
PQ - 62	026	Escadaria 04, s/n, Candolândia, Santo Amaro/BA	Não tem	Não Tem	82,32	40,52	Proprietário antigo: ocupante de lote será identificado posteriormente. Ocupante atual não identificado; futuro(a) proprietário(a) será oportunamente citado na matrícula quando do envio de lista complementar de beneficiário(a).	R\$2081,8728 (25,29)	REURB-S	não foi outorgado direito
PQ - 62	027	Travessa A, s/n, Candolândia, Santo Amaro/BA	Não tem	Não Tem	77,81	40,45	Elisabete Lima de Jesus, brasileiro(a), solteiro(a), desempregada, CPF 012.119.755-76, residência e domicílio em	R\$1967,8149 (25,29)	REURB-S	Legitimação Fundiária - Propriedade de Unidade Autônoma
PQ - 62	028	Travessa A I, s/n, Candolândia, Santo Amaro/BA	Não tem	Não Tem	120,36	55,50	Proprietário antigo: ocupante de lote será identificado posteriormente. Ocupante atual não identificado; futuro(a) proprietário(a) será oportunamente citado na matrícula quando do envio de lista complementar de beneficiário(a).	R\$3043,9044 (25,29)	REURB-S	não foi outorgado direito
PQ - 62	029	Travessa A I, s/n, Candolândia, Santo Amaro/BA	Não tem	Não Tem	111,29	54,02	Proprietário antigo: ocupante de lote será identificado posteriormente. Ocupante atual não identificado; futuro(a) proprietário(a) será oportunamente citado na matrícula quando do envio de lista complementar de beneficiário(a).	R\$2814,5241 (25,29)	REURB-S	não foi outorgado direito
PQ - 62	030	Travessa A I, s/n, Candolândia, Santo Amaro/BA	Não tem	Não Tem	152,58	57,98	Proprietário antigo: ocupante de lote será identificado posteriormente. Ocupante atual não identificado; futuro(a) proprietário(a) será oportunamente citado na matrícula quando do envio de lista complementar de beneficiário(a).	R\$3858,7482 (25,29)	REURB-S	não foi outorgado direito

PQ - 62	031	Travessa A I, s/n, Candolândia, Santo Amaro/BA	Não tem	Não tem	Não Tem	107,50	53,17	Proprietário antigo: ocupante de lote será identificado posteriormente. Ocupante atual não identificado; futuro(a) proprietário(a) será oportunamente citado na matrícula quando do envio de lista complementar de beneficiário(a).	R\$2718,675 (25,29)	REURB-S	não foi outorgado direito
PQ - 62	032	Travessa A I, s/n, Candolândia, Santo Amaro/BA	Não tem	Não tem	Não Tem	110,35	52,69	Proprietário antigo: ocupante de lote será identificado posteriormente. Ocupante atual não identificado; futuro(a) proprietário(a) será oportunamente citado na matrícula quando do envio de lista complementar de beneficiário(a).	R\$2790,7515 (25,29)	REURB-S	não foi outorgado direito
PQ - 62	033	Travessa A I, s/n, Candolândia, Santo Amaro/BA	Não tem	Não tem	Não Tem	167,91	64,23	Proprietário antigo: ocupante de lote será identificado posteriormente. Ocupante atual não identificado; futuro(a) proprietário(a) será oportunamente citado na matrícula quando do envio de lista complementar de beneficiário(a).	R\$4246,4439 (25,29)	REURB-S	não foi outorgado direito
PQ - 62	034	Travessa A I, s/n, Candolândia, Santo Amaro/BA	Não tem	Não tem	Não Tem	128,25	55,28	Proprietário antigo: ocupante de lote será identificado posteriormente. Ocupante atual não identificado; futuro(a) proprietário(a) será oportunamente citado na matrícula quando do envio de lista complementar de beneficiário(a).	R\$3243,4425 (25,29)	REURB-S	não foi outorgado direito
PQ - 62	035	Travessa A I, s/n, Candolândia, Santo Amaro/BA	Não tem	Não tem	Não Tem	86,53	39,61	Proprietário antigo: ocupante de lote será identificado posteriormente. Ocupante atual não identificado; futuro(a) proprietário(a) será oportunamente citado na matrícula quando do envio de lista complementar de beneficiário(a).	R\$2188,3437 (25,29)	REURB-S	não foi outorgado direito
PQ - 62	036	Travessa A I, s/n, Candolândia, Santo Amaro/BA	Não tem	Não tem	Não Tem	86,53	39,61	Proprietário antigo: ocupante de lote será identificado posteriormente. Ocupante atual não identificado; futuro(a) proprietário(a) será oportunamente citado na matrícula quando do envio de lista complementar de beneficiário(a).	R\$2188,3437 (25,29)	REURB-S	não foi outorgado direito

PQ - 62	037	Travessa A I, s/n, Candolândia, Santo Amaro/BA	Não tem	Não Tem	71,57	45,36	Proprietário antigo: ocupante de lote será identificado posteriormente. Ocupante atual não identificado; futuro(a) proprietário(a) será oportunamente citado na matrícula quando do envio de lista complementar de beneficiário(a).	R\$1810,0053 (25,29)	REURB-S	não foi outorgado direito
PQ - 62	038	Travessa A I, s/n, Candolândia, Santo Amaro/BA	Não tem	Não Tem	92,10	47,93	Proprietário antigo: ocupante de lote será identificado posteriormente. Ocupante atual não identificado; futuro(a) proprietário(a) será oportunamente citado na matrícula quando do envio de lista complementar de beneficiário(a).	R\$2329,209 (25,29)	REURB-S	não foi outorgado direito
PQ - 62	039	Travessa A I, s/n, Candolândia, Santo Amaro/BA	Não tem	Não Tem	88,68	46,61	Proprietário antigo: ocupante de lote será identificado posteriormente. Ocupante atual não identificado; futuro(a) proprietário(a) será oportunamente citado na matrícula quando do envio de lista complementar de beneficiário(a).	R\$2242,7172 (25,29)	REURB-S	não foi outorgado direito
PQ - 62	040	Travessa A I, s/n, Candolândia, Santo Amaro/BA	Não tem	Não Tem	72,34	44,57	Proprietário antigo: ocupante de lote será identificado posteriormente. Ocupante atual não identificado; futuro(a) proprietário(a) será oportunamente citado na matrícula quando do envio de lista complementar de beneficiário(a).	R\$1829,4786 (25,29)	REURB-S	não foi outorgado direito
PQ - 62	041	Travessa A I, s/n, Candolândia, Santo Amaro/BA	Não tem	Não Tem	135,19	65,91	Proprietário antigo: ocupante de lote será identificado posteriormente. Ocupante atual não identificado; futuro(a) proprietário(a) será oportunamente citado na matrícula quando do envio de lista complementar de beneficiário(a).	R\$3418,9551 (25,29)	REURB-S	não foi outorgado direito
PQ - 62	042	Rua A, s/n, Candolândia, Santo Amaro/BA	Não tem	Não Tem	79,94	38,89	Proprietário antigo: ocupante de lote será identificado posteriormente. Ocupante atual não identificado; futuro(a) proprietário(a) será oportunamente citado na matrícula quando do envio de lista complementar de beneficiário(a).	R\$2021,6826 (25,29)	REURB-S	não foi outorgado direito

PQ - 62	043	Rua A, s/n, Candolândia, Santo Amaro/BA	Não tem	Não tem	Não Tem	197,76	72,05	Proprietário antigo: ocupante de lote será identificado posteriormente. Ocupante atual não identificado; futuro(a) proprietário(a) será oportunamente citado na matrícula quando do envio de lista complementar de beneficiário(a).	R\$5001,3504 (25,29)	REURB-S	não foi outorgado direito
PQ - 62	044	Rua A, s/n, Candolândia, Santo Amaro/BA	Não tem	Não tem	Não Tem	180,40	66,19	Proprietário antigo: ocupante de lote será identificado posteriormente. Ocupante atual não identificado; futuro(a) proprietário(a) será oportunamente citado na matrícula quando do envio de lista complementar de beneficiário(a).	R\$4562,316 (25,29)	REURB-S	não foi outorgado direito
PQ - 62	045	Rua A, s/n, Candolândia, Santo Amaro/BA	Não tem	Não tem	Não Tem	148,66	61,75	Hilda Dias, brasileiro(a), solteiro(a), outros, CPF 670.552.175-34, residência e domicílio em	R\$3759,6114 (25,29)	REURB-S	Legitimação Fundiária - Propriedade de Unidade Autônoma
PQ - 62	046	Rua A, s/n, Candolândia, Santo Amaro/BA	Não tem	Não tem	Não Tem	200,06	65,71	Proprietário antigo: ocupante de lote será identificado posteriormente. Ocupante atual não identificado; futuro(a) proprietário(a) será oportunamente citado na matrícula quando do envio de lista complementar de beneficiário(a).	R\$5059,5174 (25,29)	REURB-S	não foi outorgado direito
PQ - 62	047	Rua A, s/n, Candolândia, Santo Amaro/BA	Não tem	Não tem	Não Tem	206,67	71,09	Proprietário antigo: ocupante de lote será identificado posteriormente. Ocupante atual não identificado; futuro(a) proprietário(a) será oportunamente citado na matrícula quando do envio de lista complementar de beneficiário(a).	R\$5226,6843 (25,29)	REURB-S	não foi outorgado direito
PQ - 62	048	Rua A, s/n, Candolândia, Santo Amaro/BA	Não tem	Não tem	Não Tem	109,70	47,88	Proprietário antigo: ocupante de lote será identificado posteriormente. Ocupante atual não identificado; futuro(a) proprietário(a) será oportunamente citado na matrícula quando do envio de lista complementar de beneficiário(a).	R\$2774,313 (25,29)	REURB-S	não foi outorgado direito

PQ - 62	049	Rua A, s/n, Candolândia, Santo Amaro/BA	Não tem	Não Tem	96,22	46,09	Maria Alda Rodrigues Sena, brasileiro(a), outros, CPF 034.422.785-54, casado(a) sob o regime de comunhão parcial de bens, desde 05/07/1984, com Valmir De Jesus Sena , brasileiro(a), outros, CPF 310.776.175-34, residentes e domiciliados em	R\$2433,4038 (25,29)	REURB-S	Legitimacã o Fundiária - Propriedade de Unidade Autônoma
PQ - 62	050	Rua A, s/n, Candolândia, Santo Amaro/BA	Não tem	Não Tem	55,40	30,67	Proprietário antigo: ocupante de lote será identificado posteriormente. Ocupante atual não identificado; futuro(a) proprietário(a) será oportunamente citado na matrícula quando do envio de lista complementar de beneficiário(a).	R\$1401,066 (25,29)	REURB-S	não foi outorgado direito
PQ - 62	051	Travessa B, s/n, Candolândia, Santo Amaro/BA	Não tem	Não Tem	46,23	27,39	Proprietário antigo: ocupante de lote será identificado posteriormente. Ocupante atual não identificado; futuro(a) proprietário(a) será oportunamente citado na matrícula quando do envio de lista complementar de beneficiário(a).	R\$1169,1567 (25,29)	REURB-S	não foi outorgado direito
PQ - 62	052	Travessa B, s/n, Candolândia, Santo Amaro/BA	Não tem	Não Tem	130,95	56,06	Proprietário antigo: ocupante de lote será identificado posteriormente. Ocupante atual não identificado; futuro(a) proprietário(a) será oportunamente citado na matrícula quando do envio de lista complementar de beneficiário(a).	R\$3311,7255 (25,29)	REURB-S	não foi outorgado direito
PQ - 62	053	Travessa B, s/n, Candolândia, Santo Amaro/BA	Não tem	Não Tem	44,23	31,53	Proprietário antigo: ocupante de lote será identificado posteriormente. Ocupante atual não identificado; futuro(a) proprietário(a) será oportunamente citado na matrícula quando do envio de lista complementar de beneficiário(a).	R\$1118,5767 (25,29)	REURB-S	não foi outorgado direito
PQ - 62	054	Travessa B, s/n, Candolândia, Santo Amaro/BA	Não tem	Não Tem	28,59	22,79	Proprietário antigo: ocupante de lote será identificado posteriormente. Ocupante atual não identificado; futuro(a) proprietário(a) será oportunamente citado na matrícula quando do envio de lista complementar de beneficiário(a).	R\$723,0411 (25,29)	REURB-S	não foi outorgado direito

PQ - 62	055	Travessa B, s/n, Candolândia, Santo Amaro/BA	Não tem	Não Tem	44,09	26,67	Proprietário antigo: ocupante de lote será identificado posteriormente. Ocupante atual não identificado; futuro(a) proprietário(a) será oportunamente citado na matrícula quando do envio de lista complementar de beneficiário(a).	R\$115,0361 (25,29)	REURB-S	não foi outorgado direito
PQ - 63	001	Travessa A I, s/n, Candolândia, Santo Amaro/BA	Não tem	Não Tem	65,67	34,44	Proprietário antigo: ocupante de lote será identificado posteriormente. Ocupante atual não identificado; futuro(a) proprietário(a) será oportunamente citado na matrícula quando do envio de lista complementar de beneficiário(a).	R\$1660,7943 (25,29)	REURB-S	não foi outorgado direito
PQ - 63	002	Travessa A I, s/n, Candolândia, Santo Amaro/BA	Não tem	Não Tem	50,30	28,84	Proprietário antigo: ocupante de lote será identificado posteriormente. Ocupante atual não identificado; futuro(a) proprietário(a) será oportunamente citado na matrícula quando do envio de lista complementar de beneficiário(a).	R\$1272,087 (25,29)	REURB-S	não foi outorgado direito
PQ - 63	003	Travessa A I, s/n, Candolândia, Santo Amaro/BA	Não tem	Não Tem	63,06	32,49	Proprietário antigo: ocupante de lote será identificado posteriormente. Ocupante atual não identificado; futuro(a) proprietário(a) será oportunamente citado na matrícula quando do envio de lista complementar de beneficiário(a).	R\$1594,7874 (25,29)	REURB-S	não foi outorgado direito
PQ - 63	004	Travessa A I, s/n, Candolândia, Santo Amaro/BA	Não tem	Não Tem	71,72	35,41	Proprietário antigo: ocupante de lote será identificado posteriormente. Ocupante atual não identificado; futuro(a) proprietário(a) será oportunamente citado na matrícula quando do envio de lista complementar de beneficiário(a).	R\$1813,7988 (25,29)	REURB-S	não foi outorgado direito
PQ - 63	005	Travessa A I, s/n, Candolândia, Santo Amaro/BA	Não tem	Não Tem	31,40	29,67	Proprietário antigo: ocupante de lote será identificado posteriormente. Ocupante atual não identificado; futuro(a) proprietário(a) será oportunamente citado na matrícula quando do envio de lista complementar de beneficiário(a).	R\$794,106 (25,29)	REURB-S	não foi outorgado direito

PQ - 63	006	Travessa A I, s/n, Candolândia, Santo Amaro/BA	Não tem	Não Tem	36,97	30,43	Maria Lúcia da Boa Morte dos Santos , brasileiro(a), solteiro(a), outros, CPF 003.765.295-32, residência e domicílio em	R\$934,9713 (25,29)	REURB-S	Legitimação Fundiária
PQ - 63	007	Travessa A I, s/n, Candolândia, Santo Amaro/BA	Não tem	Não Tem	50,18	33,90	Proprietário antigo: ocupante de lote será identificado posteriormente. Ocupante atual não identificado; futuro(a) proprietário(a) será oportunamente citado na matrícula quando do envio de lista complementar de beneficiário(a).	R\$1269,0522 (25,29)	REURB-S	não foi outorgado direito
PQ - 63	008	Travessa A I, s/n, Candolândia, Santo Amaro/BA	Não tem	Não Tem	68,71	37,84	Proprietário antigo: ocupante de lote será identificado posteriormente. Ocupante atual não identificado; futuro(a) proprietário(a) será oportunamente citado na matrícula quando do envio de lista complementar de beneficiário(a).	R\$1737,6759 (25,29)	REURB-S	não foi outorgado direito
PQ - 63	009	Travessa A I, s/n, Candolândia, Santo Amaro/BA	Não tem	Não Tem	81,52	42,86	Proprietário antigo: ocupante de lote será identificado posteriormente. Ocupante atual não identificado; futuro(a) proprietário(a) será oportunamente citado na matrícula quando do envio de lista complementar de beneficiário(a).	R\$2061,6408 (25,29)	REURB-S	não foi outorgado direito
PQ - 63	010	Travessa A I, s/n, Candolândia, Santo Amaro/BA	Não tem	Não Tem	62,73	32,13	Proprietário antigo: ocupante de lote será identificado posteriormente. Ocupante atual não identificado; futuro(a) proprietário(a) será oportunamente citado na matrícula quando do envio de lista complementar de beneficiário(a).	R\$1586,4417 (25,29)	REURB-S	não foi outorgado direito
PQ - 63	011	Travessa C I, s/n, Candolândia, Santo Amaro/BA	Não tem	Não Tem	33,57	23,25	Proprietário antigo: ocupante de lote será identificado posteriormente. Ocupante atual não identificado; futuro(a) proprietário(a) será oportunamente citado na matrícula quando do envio de lista complementar de beneficiário(a).	R\$848,9853 (25,29)	REURB-S	não foi outorgado direito

PQ - 63	012	Rua A, s/n, Candolândia, Santo Amaro/BA	Não tem	Não tem	Não Tem	124,64	52,09	Proprietário antigo: ocupante de lote será identificado posteriormente. Ocupante atual não identificado; futuro(a) proprietário(a) será oportunamente citado na matrícula quando do envio de lista complementar de beneficiário(a).	R\$3152.1456 (25,29)	REURB-S	não foi outorgado direito
PQ - 63	013	Rua A, s/n, 1º Andar, Candolândia, Santo Amaro/BA	Não tem	Não tem	Não Tem	83,21	42,73	Débora Nascimento dos Santos , brasileiro(a), solteiro(a), outros, CPF 023.640.745-76, residência e domicílio em	R\$2104.3809 (25,29)	REURB-S	Legitimação Fundiária - Propriedade Autônoma em Condomínio
PQ - 63	013	Rua A, s/n, Candolândia, Santo Amaro/BA	Não tem	Não tem	Não Tem	83,21	42,73	Maria Lúcia Nascimento , brasileiro(a), solteiro(a), outros, CPF 030.917.385-07, residência e domicílio em	R\$2104.3809 (25,29)	REURB-S	Legitimação Fundiária - Propriedade Autônoma em Condomínio
PQ - 63	014	Rua A, s/n, Candolândia, Santo Amaro/BA	Não tem	Não tem	Não Tem	77,93	45,51	Proprietário antigo: ocupante de lote será identificado posteriormente. Ocupante atual não identificado; futuro(a) proprietário(a) será oportunamente citado na matrícula quando do envio de lista complementar de beneficiário(a).	R\$1970.8497 (25,29)	REURB-S	não foi outorgado direito
PQ - 63	015	Rua A, s/n, Candolândia, Santo Amaro/BA	Não tem	Não tem	Não Tem	103,94	49,18	Proprietário antigo: ocupante de lote será identificado posteriormente. Ocupante atual não identificado; futuro(a) proprietário(a) será oportunamente citado na matrícula quando do envio de lista complementar de beneficiário(a).	R\$2628.6426 (25,29)	REURB-S	não foi outorgado direito
PQ - 63	016	Rua A, 88, Candolândia, Santo Amaro/BA	010406301 14001	Não tem	Não Tem	90,73	47,18	Rosalina Evangelista Conceição, brasileiro(a), solteiro(a), outros, CPF 226.713.665-15, residência e domicílio em	R\$2294.5617 (25,29)	REURB-S	Legitimação Fundiária - Propriedade Autônoma em Condomínio

PQ - 63	017	Rua A, s/n, Candolândia, Santo Amaro/BA	Não tem	Não tem	Não Tem	111,44	48,21	Proprietário antigo: ocupante de lote será identificado posteriormente. Ocupante atual não identificado; futuro(a) proprietário(a) será oportunamente citado na matrícula quando do envio de lista complementar de beneficiário(a).	R\$2818,3176 (25,29)	REURB-S	não foi outorgado direito
PQ - 63	018	Rua A, s/n, Candolândia, Santo Amaro/BA	Não tem	Não tem	Não Tem	119,27	51,36	Elane Maria dos Santos Bernardo, brasileiro(a), solteiro(a), autônoma, CPF 887.564.325-34, residência e domicílio em	R\$3016,3383 (25,29)	REURB-S	Legitimação Fundiária - Propriedade Autônoma em Condomínio
PQ - 63	019	Rua A, 44, Candolândia, Santo Amaro/BA	010406301 03001	Não tem	Não Tem	115,99	47,89	José Reinaldo de Jesus , brasileiro(a), outros, CPF 113.790.305-87, casado(a) sob o regime de comunhão parcial de bens, desde 17/11/1971, com Maria da Conceição Santos de Jesus, brasileiro(a), outros, CPF 420.488.185-87, residentes e domiciliados em	R\$2933,3871 (25,29)	REURB-S	Legitimação Fundiária - Propriedade Autônoma em Condomínio
PQ - 63	020	Rua A, s/n, Candolândia, Santo Amaro/BA	Não tem	Não tem	Não Tem	81,88	39,36	Proprietário antigo: ocupante de lote será identificado posteriormente. Ocupante atual não identificado; futuro(a) proprietário(a) será oportunamente citado na matrícula quando do envio de lista complementar de beneficiário(a).	R\$2070,7452 (25,29)	REURB-S	não foi outorgado direito
PQ - 63	021	Rua A, s/n, Candolândia, Santo Amaro/BA	Não tem	Não tem	Não Tem	118,81	54,05	Proprietário antigo: ocupante de lote será identificado posteriormente. Ocupante atual não identificado; futuro(a) proprietário(a) será oportunamente citado na matrícula quando do envio de lista complementar de beneficiário(a).	R\$3004,7049 (25,29)	REURB-S	não foi outorgado direito
PQ - 63	022	Rua A, s/n, Candolândia, Santo Amaro/BA	Não tem	Não tem	Não Tem	111,51	51,51	Proprietário antigo: ocupante de lote será identificado posteriormente. Ocupante atual não identificado; futuro(a) proprietário(a) será oportunamente citado na matrícula quando do envio de lista complementar de beneficiário(a).	R\$2820,0879 (25,29)	REURB-S	não foi outorgado direito

PQ - 64 A 001	Rua F, s/n, Candolândia, Santo Amaro/BA	Não tem	Não Tem	59,20	33,59	Proprietário antigo: ocupante de lote será identificado posteriormente. Ocupante atual não identificado; futuro(a) proprietário(a) será oportunamente citado na matrícula quando do envio de lista complementar de beneficiário(a).	R\$1497,168 (25,29)	REURB-S	não foi outorgado direito
PQ - 64 A 002	Rua F, s/n, Candolândia, Santo Amaro/BA	Não tem	Não Tem	78,51	38,22	Proprietário antigo: ocupante de lote será identificado posteriormente. Ocupante atual não identificado; futuro(a) proprietário(a) será oportunamente citado na matrícula quando do envio de lista complementar de beneficiário(a).	R\$1985,5179 (25,29)	REURB-S	não foi outorgado direito
PQ - 64 A 003	Rua F, s/n, Candolândia, Santo Amaro/BA	Não tem	Não Tem	69,28	37,73	Proprietário antigo: ocupante de lote será identificado posteriormente. Ocupante atual não identificado; futuro(a) proprietário(a) será oportunamente citado na matrícula quando do envio de lista complementar de beneficiário(a).	R\$1752,0912 (25,29)	REURB-S	não foi outorgado direito
PQ - 64 A 004	Rua F, s/n, Candolândia, Santo Amaro/BA	Não tem	Não Tem	74,18	41,70	Proprietário antigo: ocupante de lote será identificado posteriormente. Ocupante atual não identificado; futuro(a) proprietário(a) será oportunamente citado na matrícula quando do envio de lista complementar de beneficiário(a).	R\$1876,0122 (25,29)	REURB-S	não foi outorgado direito
PQ - 64 A 005	Rua F, 97, Candolândia, Santo Amaro/BA	010408302 13001	Não Tem	36,42	28,10	Antônio dos Santos , brasileiro(a), outros, CPF 241.417.555-91, casado(a) sob o regime de comunhão parcial de bens, desde 28/07/2008, com Raimunda Silva , brasileiro(a), outros, CPF 032.771.535-23, residentes e domiciliados em	R\$921,0618 (25,29)	REURB-S	Legitimação Fundiária - Propriedade de Unidade Autônoma
PQ - 64 A 006	Rua F, s/n, Candolândia, Santo Amaro/BA	Não tem	Não Tem	60,73	36,24	Proprietário antigo: ocupante de lote será identificado posteriormente. Ocupante atual não identificado; futuro(a) proprietário(a) será oportunamente citado na matrícula quando do envio de lista complementar de beneficiário(a).	R\$1535,8617 (25,29)	REURB-S	não foi outorgado direito

PQ - 64 A 007	Rua F, s/n, Candolândia, Santo Amaro/BA	Não tem	Não tem	Não Tem	50,13	35,73	Proprietário antigo: ocupante de lote será identificado posteriormente. Ocupante atual não identificado; futuro(a) proprietário(a) será oportunamente citado na matrícula quando do envio de lista complementar de beneficiário(a).	R\$1267,7877 (25,29)	REURB-S	não foi outorgado direito
PQ - 64 A 008	Rua F, s/n, Candolândia, Santo Amaro/BA	Não tem	Não tem	Não Tem	108,86	47,39	Proprietário antigo: ocupante de lote será identificado posteriormente. Ocupante atual não identificado; futuro(a) proprietário(a) será oportunamente citado na matrícula quando do envio de lista complementar de beneficiário(a).	R\$2753,0694 (25,29)	REURB-S	não foi outorgado direito
PQ - 64 A 009	Rua F, s/n, Candolândia, Santo Amaro/BA	Não tem	Não tem	Não Tem	108,86	47,39	Proprietário antigo: ocupante de lote será identificado posteriormente. Ocupante atual não identificado; futuro(a) proprietário(a) será oportunamente citado na matrícula quando do envio de lista complementar de beneficiário(a).	R\$2753,0694 (25,29)	REURB-S	não foi outorgado direito
PQ - 64 A 010	Rua F, s/n, Candolândia, Santo Amaro/BA	Não tem	Não tem	Não Tem	101,16	46,89	Proprietário antigo: ocupante de lote será identificado posteriormente. Ocupante atual não identificado; futuro(a) proprietário(a) será oportunamente citado na matrícula quando do envio de lista complementar de beneficiário(a).	R\$2558,3364 (25,29)	REURB-S	não foi outorgado direito
PQ - 64 A 011	Rua F, s/n, Candolândia, Santo Amaro/BA	Não tem	Não tem	Não Tem	109,72	48,59	Proprietário antigo: ocupante de lote será identificado posteriormente. Ocupante atual não identificado; futuro(a) proprietário(a) será oportunamente citado na matrícula quando do envio de lista complementar de beneficiário(a).	R\$2774,8188 (25,29)	REURB-S	não foi outorgado direito
PQ - 64 A 012	Rua F, s/n, Candolândia, Santo Amaro/BA	Não tem	Não tem	Não Tem	134,21	51,55	Proprietário antigo: ocupante de lote será identificado posteriormente. Ocupante atual não identificado; futuro(a) proprietário(a) será oportunamente citado na matrícula quando do envio de lista complementar de beneficiário(a).	R\$3394,1709 (25,29)	REURB-S	não foi outorgado direito

PQ - 64 A 013	Rua F, 37, Candolândia, Santo Amaro/BA	Não tem	Não tem	Não Tem	129,17	51,58	Bianca Dias Carvalho , brasileiro(a), solteiro(a), outros, CPF 016.508.375-18, convivente em união estável com Ivo Carlos Pinheiro De Jesus , brasileiro(a), outros, solteiro(a), CPF 860.299.205-15, residentes e domiciliados em	R\$3266,7093 (25,29)	REURB-S	Legitimação Fundiária - Propriedade Autônoma em Condomínio
PQ - 64 A 014	Rua F, 39, Candolândia, Santo Amaro/BA	Não tem	Não tem	Não Tem	46,85	101,70	Edna Oliveira Pereira , brasileiro(a), solteiro(a), outros, CPF 037.642.535-09, residência e domicílio em	R\$1184,8365 (25,29)	REURB-S	Legitimação Fundiária - Propriedade de Unidade Autônoma
PQ - 64 A 015	Rua F, s/n, Candolândia, Santo Amaro/BA	Não tem	Não tem	Não Tem	126,97	49,87	Hosana Maria de Araújo Pereira, brasileiro(a), solteiro(a), outros, CPF 006.952.445-90, residência e domicílio em	R\$3211,0713 (25,29)	REURB-S	Legitimação Fundiária - Propriedade Autônoma em Condomínio
PQ - 64 A 016	Rua F, s/n, Candolândia, Santo Amaro/BA	Não tem	Não tem	Não Tem	120,15	49,60	Proprietário antigo: ocupante de lote será identificado posteriormente. Ocupante atual não identificado; futuro(a) proprietário(a) será oportunamente citado na matrícula quando do envio de lista complementar de beneficiário(a).	R\$3038,5935 (25,29)	REURB-S	não foi outorgado direito
PQ - 64 A 017	Rua F, 32, Candolândia, Santo Amaro/BA	Não tem	Não tem	Não Tem	134,05	51,48	Margarida Dias Carvalho , brasileiro(a), viúvo(a), aposentada, CPF 684.878.355-20, residência e domicílio em	R\$3390,1245 (25,29)	REURB-S	Legitimação Fundiária - Propriedade Autônoma em Condomínio
PQ - 64 A 017	Rua F, s/n, Terrço, Candolândia, Santo Amaro/BA	Não tem	Não tem	Não Tem	134,05	51,48	Vagner Dias de Carvalho , brasileiro(a), solteiro(a), outros, CPF 018.108.135-06, residência e domicílio em	R\$3390,1245 (25,29)	REURB-S	Legitimação Fundiária - Propriedade Autônoma em Condomínio

PQ - 64 A 018	Rua F, s/n, Candolândia, Santo Amaro/BA	Não tem	Não Tem	104,52	47,85	Proprietário antigo: ocupante de lote será identificado posteriormente. Ocupante atual não identificado; futuro(a) proprietário(a) será oportunamente citado na matrícula quando do envio de lista complementar de beneficiário(a).	R\$2643,3108 (25,29)	REURB-S	não foi outorgado direito
PQ - 64 A 019	Rua F, s/n, Candolândia, Santo Amaro/BA	Não tem	Não Tem	70,50	43,17	Proprietário antigo: ocupante de lote será identificado posteriormente. Ocupante atual não identificado; futuro(a) proprietário(a) será oportunamente citado na matrícula quando do envio de lista complementar de beneficiário(a).	R\$1782,945 (25,29)	REURB-S	não foi outorgado direito
PQ - 64 A 020	Rua F, s/n, Candolândia, Santo Amaro/BA	Não tem	Não Tem	94,26	45,08	Proprietário antigo: ocupante de lote será identificado posteriormente. Ocupante atual não identificado; futuro(a) proprietário(a) será oportunamente citado na matrícula quando do envio de lista complementar de beneficiário(a).	R\$2383,8354 (25,29)	REURB-S	não foi outorgado direito
PQ - 64 A 021	Rua F, s/n, Candolândia, Santo Amaro/BA	Não tem	Não Tem	83,33	41,82	José Carlos das Virgens , brasileiro(a), solteiro(a), outros, CPF 184.108.555-34, residência e domicílio em	R\$2107,4157 (25,29)	REURB-S	Legitimação Fundiária - Propriedade Autônoma em Condomínio
PQ - 64 A 022	Rua F, s/n, Candolândia, Santo Amaro/BA	Não tem	Não Tem	73,27	40,63	Proprietário antigo: ocupante de lote será identificado posteriormente. Ocupante atual não identificado; futuro(a) proprietário(a) será oportunamente citado na matrícula quando do envio de lista complementar de beneficiário(a).	R\$1852,9983 (25,29)	REURB-S	não foi outorgado direito
PQ - 64 A 023	Rua F, s/n, Candolândia, Santo Amaro/BA	Não tem	Não Tem	64,25	33,22	Proprietário antigo: ocupante de lote será identificado posteriormente. Ocupante atual não identificado; futuro(a) proprietário(a) será oportunamente citado na matrícula quando do envio de lista complementar de beneficiário(a).	R\$1624,8825 (25,29)	REURB-S	não foi outorgado direito

PQ - 64 A	024	Rua F, s/n, Candolândia, Santo Amaro/BA	Não tem	Não Tem	77,28	39,91	Proprietário antigo: ocupante de lote será identificado posteriormente. Ocupante atual não identificado; futuro(a) proprietário(a) será oportunamente citado na matrícula quando do envio de lista complementar de beneficiário(a).	R\$1954,4112 (25,29)	REURB-S	não foi outorgado direito
PQ - 64 A	025	Rua F, s/n, Candolândia, Santo Amaro/BA	Não tem	Não Tem	72,98	41,97	Proprietário antigo: ocupante de lote será identificado posteriormente. Ocupante atual não identificado; futuro(a) proprietário(a) será oportunamente citado na matrícula quando do envio de lista complementar de beneficiário(a).	R\$1845,6642 (25,29)	REURB-S	não foi outorgado direito
PQ - 64 A	026	Rua F, s/n, Candolândia, Santo Amaro/BA	Não tem	Não Tem	84,09	42,31	Proprietário antigo: ocupante de lote será identificado posteriormente. Ocupante atual não identificado; futuro(a) proprietário(a) será oportunamente citado na matrícula quando do envio de lista complementar de beneficiário(a).	R\$2126,6361 (25,29)	REURB-S	não foi outorgado direito
PQ - 64 A	027	Rua F, s/n, Candolândia, Santo Amaro/BA	Não tem	Não Tem	93,31	45,88	Proprietário antigo: ocupante de lote será identificado posteriormente. Ocupante atual não identificado; futuro(a) proprietário(a) será oportunamente citado na matrícula quando do envio de lista complementar de beneficiário(a).	R\$2359,8099 (25,29)	REURB-S	não foi outorgado direito
PQ - 64 A	028	Rua F, s/n, Candolândia, Santo Amaro/BA	Não tem	Não Tem	39,14	25,45	Proprietário antigo: ocupante de lote será identificado posteriormente. Ocupante atual não identificado; futuro(a) proprietário(a) será oportunamente citado na matrícula quando do envio de lista complementar de beneficiário(a).	R\$989,8506 (25,29)	REURB-S	não foi outorgado direito
PQ - 64 A	029	Rua F, s/n, Candolândia, Santo Amaro/BA	Não tem	Não Tem	71,42	37,47	Proprietário antigo: ocupante de lote será identificado posteriormente. Ocupante atual não identificado; futuro(a) proprietário(a) será oportunamente citado na matrícula quando do envio de lista complementar de beneficiário(a).	R\$1806,2118 (25,29)	REURB-S	não foi outorgado direito

PQ - 64 A 030	Rua F, s/n, Candolândia, Santo Amaro/BA	Não tem	Não Tem	91,34	41,28	Proprietário antigo: ocupante de lote será identificado posteriormente. Ocupante atual não identificado; futuro(a) proprietário(a) será oportunamente citado na matrícula quando do envio de lista complementar de beneficiário(a).	R\$2309,9886 (25,29)	REURB-S	não foi outorgado direito
PQ - 64 A 031	Rua F, s/n, Candolândia, Santo Amaro/BA	Não tem	Não Tem	53,14	29,85	Proprietário antigo: ocupante de lote será identificado posteriormente. Ocupante atual não identificado; futuro(a) proprietário(a) será oportunamente citado na matrícula quando do envio de lista complementar de beneficiário(a).	R\$1343,9106 (25,29)	REURB-S	não foi outorgado direito
PQ - 64 A 032	Rua F, s/n, Candolândia, Santo Amaro/BA	Não tem	Não Tem	186,98	62,85	Proprietário antigo: ocupante de lote será identificado posteriormente. Ocupante atual não identificado; futuro(a) proprietário(a) será oportunamente citado na matrícula quando do envio de lista complementar de beneficiário(a).	R\$4728,7242 (25,29)	REURB-S	não foi outorgado direito
PQ - 64 A 033	Rua F, 69, Terréo, Candolândia, Santo Amaro/BA	Não tem	Não Tem	62,93	32,98	Maria da Conceição Oliveira Pereira, brasileiro(a), solteiro(a), outros, CPF 033.460.715-96, residência e domicílio em	R\$1591,4997 (25,29)	REURB-S	Legitimação Fundiária - Propriedade Autônoma em Condomínio
PQ - 64 A 034	Rua F, s/n, Candolândia, Santo Amaro/BA	Não tem	Não Tem	67,15	33,70	Proprietário antigo: ocupante de lote será identificado posteriormente. Ocupante atual não identificado; futuro(a) proprietário(a) será oportunamente citado na matrícula quando do envio de lista complementar de beneficiário(a).	R\$1698,2235 (25,29)	REURB-S	não foi outorgado direito
PQ - 64 A 035	Rua F, s/n, Candolândia, Santo Amaro/BA	Não tem	Não Tem	85,44	41,48	Proprietário antigo: ocupante de lote será identificado posteriormente. Ocupante atual não identificado; futuro(a) proprietário(a) será oportunamente citado na matrícula quando do envio de lista complementar de beneficiário(a).	R\$2160,7776 (25,29)	REURB-S	não foi outorgado direito

PQ - 64 A 036	Rua F, s/n, Candolândia, Santo Amaro/BA	Não tem	Não Tem	67,15	33,70	Proprietário antigo: ocupante de lote será identificado posteriormente. Ocupante atual não identificado; futuro(a) proprietário(a) será oportunamente citado na matrícula quando do envio de lista complementar de beneficiário(a).	R\$1698,2235 (25,29)	REURB-S	não foi outorgado direito
PQ - 64 A 037	Rua F, s/n, Candolândia, Santo Amaro/BA	Não tem	Não Tem	50,16	29,74	Proprietário antigo: ocupante de lote será identificado posteriormente. Ocupante atual não identificado; futuro(a) proprietário(a) será oportunamente citado na matrícula quando do envio de lista complementar de beneficiário(a).	R\$1268,5464 (25,29)	REURB-S	não foi outorgado direito
PQ - 64 A 038	Rua F, s/n, Candolândia, Santo Amaro/BA	Não tem	Não Tem	78,35	36,37	Proprietário antigo: ocupante de lote será identificado posteriormente. Ocupante atual não identificado; futuro(a) proprietário(a) será oportunamente citado na matrícula quando do envio de lista complementar de beneficiário(a).	R\$1981,4715 (25,29)	REURB-S	não foi outorgado direito
PQ - 64 A 039	Escadaria 02, s/n, Candolândia, Santo Amaro/BA	Não tem	Não Tem	32,01	23,36	Proprietário antigo: ocupante de lote será identificado posteriormente. Ocupante atual não identificado; futuro(a) proprietário(a) será oportunamente citado na matrícula quando do envio de lista complementar de beneficiário(a).	R\$809,5329 (25,29)	REURB-S	não foi outorgado direito
PQ - 64 A 040	Escadaria 02, s/n, Candolândia, Santo Amaro/BA	Não tem	Não Tem	52,66	29,67	Proprietário antigo: ocupante de lote será identificado posteriormente. Ocupante atual não identificado; futuro(a) proprietário(a) será oportunamente citado na matrícula quando do envio de lista complementar de beneficiário(a).	R\$1331,7714 (25,29)	REURB-S	não foi outorgado direito
PQ - 64 A 041	Escadaria 02, s/n, Candolândia, Santo Amaro/BA	Não tem	Não Tem	28,35	21,37	Proprietário antigo: ocupante de lote será identificado posteriormente. Ocupante atual não identificado; futuro(a) proprietário(a) será oportunamente citado na matrícula quando do envio de lista complementar de beneficiário(a).	R\$716,9715 (25,29)	REURB-S	não foi outorgado direito

PQ - 64 A 042	Escadaria 02, s/n, Candolândia, Santo Amaro/BA	Não tem	Não tem	Não Tem	67,08	36,06	Rosimeire dos Santos, brasileiro(a), solteiro(a), outros, CPF 063.232.465-11, residência e domicílio em	R\$1696,4532 (25,29)	REURB-S	Legitimação Fundiária - Propriedade Autônoma em Condomínio
PQ - 64 A 043	Rua C, 49, Candolândia, Santo Amaro/BA	Não tem	Não tem	Não Tem	67,08	36,06	José Querino Carvalho, brasileiro(a), divorciado(a), outros, CPF 242.247.665-15, residência e domicílio em	R\$2255,9004 (33,63)	REURB-S	Legitimação Fundiária - Propriedade Autônoma em Condomínio
PQ - 64 A 044	Rua C, s/n, Candolândia, Santo Amaro/BA	Não tem	Não tem	Não Tem	30,66	22,23	Proprietário antigo: ocupante de lote será identificado posteriormente. Ocupante atual não identificado; futuro(a) proprietário(a) será oportunamente citado na matrícula quando do envio de lista complementar de beneficiário(a).	R\$1031,0958 (33,63)	REURB-S	não foi outorgado direito
PQ - 64 A 045	Rua C, 126, Candolândia, Santo Amaro/BA	Não tem	Não tem	Não Tem	30,66	22,23	Evanilson Amaro dos Santos Santana, brasileiro(a), solteiro(a), autônomo, CPF 935.686.065-34, residência e domicílio em	R\$1031,0958 (33,63)	REURB-S	Legitimação Fundiária - Propriedade Autônoma em Condomínio
PQ - 64 A 046	Rua C, s/n, Candolândia, Santo Amaro/BA	Não tem	Não tem	Não Tem	34,21	36,71	Proprietário antigo: ocupante de lote será identificado posteriormente. Ocupante atual não identificado; futuro(a) proprietário(a) será oportunamente citado na matrícula quando do envio de lista complementar de beneficiário(a).	R\$1150,4823 (33,63)	REURB-S	não foi outorgado direito
PQ - 64 A 047	Rua C, s/n, Candolândia, Santo Amaro/BA	Não tem	Não tem	Não Tem	27,55	21,56	Proprietário antigo: ocupante de lote será identificado posteriormente. Ocupante atual não identificado; futuro(a) proprietário(a) será oportunamente citado na matrícula quando do envio de lista complementar de beneficiário(a).	R\$926,5065 (33,63)	REURB-S	não foi outorgado direito

PQ - 64 A 048	Rua C, s/n, Candolândia, Santo Amaro/BA	Não tem	Não tem	Não Tem	66,12	36,38	Proprietário antigo: ocupante de lote será identificado posteriormente. Ocupante atual não identificado; futuro(a) proprietário(a) será oportunamente citado na matrícula quando do envio de lista complementar de beneficiário(a).	R\$2223.6156 (33,63)	REURB-S	não foi outorgado direito
PQ - 64 A 049	Rua C, s/n, Candolândia, Santo Amaro/BA	Não tem	Não tem	Não Tem	58,90	35,78	Proprietário antigo: ocupante de lote será identificado posteriormente. Ocupante atual não identificado; futuro(a) proprietário(a) será oportunamente citado na matrícula quando do envio de lista complementar de beneficiário(a).	R\$1980.807 (33,63)	REURB-S	não foi outorgado direito
PQ - 64 A 050	Rua C, s/n, Terréo, Candolândia, Santo Amaro/BA	010406411 29001	Não tem	Não Tem	109,29	44,71	Maria Julieta dos Santos, brasileiro(a), viúvo(a), outros, CPF 412.306.475-20, residência e domicílio em	R\$3675.4227 (33,63)	REURB-S	Legitimação Fundiária - Propriedade de Unidade Autônoma
PQ - 64 A 051	Rua C, s/n, Candolândia, Santo Amaro/BA	Não tem	Não tem	Não Tem	121,19	48,23	Proprietário antigo: ocupante de lote será identificado posteriormente. Ocupante atual não identificado; futuro(a) proprietário(a) será oportunamente citado na matrícula quando do envio de lista complementar de beneficiário(a).	R\$4075.6197 (33,63)	REURB-S	não foi outorgado direito
PQ - 64 A 052	Rua C, s/n, Candolândia, Santo Amaro/BA	Não tem	Não tem	Não Tem	93,00	41,76	Proprietário antigo: ocupante de lote será identificado posteriormente. Ocupante atual não identificado; futuro(a) proprietário(a) será oportunamente citado na matrícula quando do envio de lista complementar de beneficiário(a).	R\$3127,59 (33,63)	REURB-S	não foi outorgado direito
PQ - 64 A 053	Rua C, s/n, Candolândia, Santo Amaro/BA	Não tem	Não tem	Não Tem	92,01	43,11	Proprietário antigo: ocupante de lote será identificado posteriormente. Ocupante atual não identificado; futuro(a) proprietário(a) será oportunamente citado na matrícula quando do envio de lista complementar de beneficiário(a).	R\$3094,2963 (33,63)	REURB-S	não foi outorgado direito

PQ - 64 A 054	Rua C, s/n, Candolândia, Santo Amaro/BA	Não tem	Não Tem	192,23	63,77	Proprietário antigo: ocupante de lote será identificado posteriormente. Ocupante atual não identificado; futuro(a) proprietário(a) será oportunamente citado na matrícula quando do envio de lista complementar de beneficiário(a).	R\$6464,6949 (33,63)	REURB-S	não foi outorgado direito
PQ - 64 A 055	Rua C, s/n, Candolândia, Santo Amaro/BA	Não tem	Não Tem	64,91	35,71	Proprietário antigo: ocupante de lote será identificado posteriormente. Ocupante atual não identificado; futuro(a) proprietário(a) será oportunamente citado na matrícula quando do envio de lista complementar de beneficiário(a).	R\$2182,9233 (33,63)	REURB-S	não foi outorgado direito
PQ - 64 A 056	Rua C, s/n, Candolândia, Santo Amaro/BA	Não tem	Não Tem	110,05	54,81	Proprietário antigo: ocupante de lote será identificado posteriormente. Ocupante atual não identificado; futuro(a) proprietário(a) será oportunamente citado na matrícula quando do envio de lista complementar de beneficiário(a).	R\$3700,9815 (33,63)	REURB-S	não foi outorgado direito
PQ - 64 A 057	Rua C, 9999, Terreo, Candolândia, Santo Amaro/BA	Não tem	Não Tem	104,72	43,20	Denise Silva Rosa, brasileiro(a), viúvo(a), outros, CPF 928.338.455-53, residência e domicílio em	R\$3521,7336 (33,63)	REURB-S	Legitimação Fundiária - Propriedade de Unidade Autônoma
PQ - 64 A 058	Rua C, s/n, Candolândia, Santo Amaro/BA	Não tem	Não Tem	63,98	36,15	Proprietário antigo: ocupante de lote será identificado posteriormente. Ocupante atual não identificado; futuro(a) proprietário(a) será oportunamente citado na matrícula quando do envio de lista complementar de beneficiário(a).	R\$2151,6474 (33,63)	REURB-S	não foi outorgado direito
PQ - 64 A 059	Rua C, s/n, Candolândia, Santo Amaro/BA	Não tem	Não Tem	51,56	37,94	Proprietário antigo: ocupante de lote será identificado posteriormente. Ocupante atual não identificado; futuro(a) proprietário(a) será oportunamente citado na matrícula quando do envio de lista complementar de beneficiário(a).	R\$1733,9628 (33,63)	REURB-S	não foi outorgado direito

PQ - 64 A 060	Rua C, s/n, Candolândia, Santo Amaro/BA	Não tem	Não tem	Não Tem	102,53	50,17	Proprietário antigo: ocupante de lote será identificado posteriormente. Ocupante atual não identificado; futuro(a) proprietário(a) será oportunamente citado na matrícula quando do envio de lista complementar de beneficiário(a).	R\$3448,0839 (33,63)	REURB-S	não foi outorgado direito
PQ - 64 A 061	Rua C, s/n, Candolândia, Santo Amaro/BA	Não tem	Não tem	Não Tem	120,44	50,35	Proprietário antigo: ocupante de lote será identificado posteriormente. Ocupante atual não identificado; futuro(a) proprietário(a) será oportunamente citado na matrícula quando do envio de lista complementar de beneficiário(a).	R\$4050,3972 (33,63)	REURB-S	não foi outorgado direito
PQ - 64 A 062	Rua C, s/n, Candolândia, Santo Amaro/BA	Não tem	Não tem	Não Tem	156,11	77,61	Proprietário antigo: ocupante de lote será identificado posteriormente. Ocupante atual não identificado; futuro(a) proprietário(a) será oportunamente citado na matrícula quando do envio de lista complementar de beneficiário(a).	R\$5249,9793 (33,63)	REURB-S	não foi outorgado direito
PQ - 64 A 063	Rua C, s/n, Candolândia, Santo Amaro/BA	Não tem	Não tem	Não Tem	91,78	48,68	Proprietário antigo: ocupante de lote será identificado posteriormente. Ocupante atual não identificado; futuro(a) proprietário(a) será oportunamente citado na matrícula quando do envio de lista complementar de beneficiário(a).	R\$3086,5614 (33,63)	REURB-S	não foi outorgado direito
PQ - 64 A 064	Rua C, s/n, Candolândia, Santo Amaro/BA	Não tem	Não tem	Não Tem	50,10	29,17	Proprietário antigo: ocupante de lote será identificado posteriormente. Ocupante atual não identificado; futuro(a) proprietário(a) será oportunamente citado na matrícula quando do envio de lista complementar de beneficiário(a).	R\$1684,863 (33,63)	REURB-S	não foi outorgado direito
PQ - 64 A 065	Rua C, 84, Terrço, Candolândia, Santo Amaro/BA	Não tem	Não tem	Não Tem	179,56	74,27	Elizete Almeida Moreira , brasileiro(a), solteiro(a), autônoma, CPF 241.408.645-91, residência e domicílio em	R\$6038,6028 (33,63)	REURB-S	Legitimação Fundiária - Propriedade Autônoma em Condomínio

PQ - 64 A 065	Rua C, 84, 1º Andar, Candolândia, Santo Amaro/BA	Não tem	Não tem	Não Tem	179,56	74,27	Jonas Conceição Moreira Lopes, brasileiro(a), outros, CPF 903.529.805-59, casado(a) sob o regime de comunhão parcial de bens, desde 02/06/2017, com Gleicilene De Jesus Lopes, brasileiro(a), outros, CPF 044.669.535-11, residentes e domiciliados em	R\$6038,6028 (33,63)	REURB-S	Legitimação Fundiária - Propriedade Autônoma em Condomínio
PQ - 64 A 066	Rua C, 86, Candolândia, Santo Amaro/BA	01040641035001	Não tem	Não Tem	183,77	80,53	Marlene Pereira, brasileiro(a), viúvo(a), outros, CPF 875.546.825-04, residência e domicílio em	R\$6180,1851 (33,63)	REURB-S	Legitimação Fundiária - Propriedade Autônoma em Condomínio
PQ - 64 A 067	Rua C, s/n, Candolândia, Santo Amaro/BA	Não tem	Não tem	Não Tem	79,10	39,38	Proprietário antigo: ocupante de lote será identificado posteriormente. Ocupante atual não identificado; futuro(a) proprietário(a) será oportunamente citado na matrícula quando do envio de lista complementar de beneficiário(a).	R\$2660,133 (33,63)	REURB-S	não foi outorgado direito
PQ - 64 A 068	Rua C, s/n, Candolândia, Santo Amaro/BA	Não tem	Não tem	Não Tem	96,53	44,05	Proprietário antigo: ocupante de lote será identificado posteriormente. Ocupante atual não identificado; futuro(a) proprietário(a) será oportunamente citado na matrícula quando do envio de lista complementar de beneficiário(a).	R\$3246,3039 (33,63)	REURB-S	não foi outorgado direito
PQ - 64 A 069	Rua C, s/n, Candolândia, Santo Amaro/BA	Não tem	Não tem	Não Tem	96,92	42,62	Proprietário antigo: ocupante de lote será identificado posteriormente. Ocupante atual não identificado; futuro(a) proprietário(a) será oportunamente citado na matrícula quando do envio de lista complementar de beneficiário(a).	R\$3259,4196 (33,63)	REURB-S	não foi outorgado direito
PQ - 64 A 070	Rua C, s/n, Candolândia, Santo Amaro/BA	Não tem	Não tem	Não Tem	143,94	60,68	Proprietário antigo: ocupante de lote será identificado posteriormente. Ocupante atual não identificado; futuro(a) proprietário(a) será oportunamente citado na matrícula quando do envio de lista complementar de beneficiário(a).	R\$4840,7022 (33,63)	REURB-S	não foi outorgado direito

PQ - 64 A 071	Rua C, s/n, Candolândia, Santo Amaro/BA	Não tem	Não tem	Não Tem	129,84	59,25	Proprietário antigo: ocupante de lote será identificado posteriormente. Ocupante atual não identificado; futuro(a) proprietário(a) será oportunamente citado na matrícula quando do envio de lista complementar de beneficiário(a).	R\$4366,5192 (33,63)	REURB-S	não foi outorgado direito
PQ - 64 A 072	Rua C, 68, Candolândia, Santo Amaro/BA	010406409 99001	Não tem	Não Tem	110,85	47,62	Izete Moreira dos Santos, brasileiro(a), solteiro(a), outros, CPF 408.905.545-87, residência e domicílio em	R\$3727,8855 (33,63)	REURB-S	Legitimação Fundiária - Propriedade de Unidade Autônoma
PQ - 64 A 073	Rua C, s/n, Candolândia, Santo Amaro/BA	Não tem	Não tem	Não Tem	145,22	54,94	Proprietário antigo: ocupante de lote será identificado posteriormente. Ocupante atual não identificado; futuro(a) proprietário(a) será oportunamente citado na matrícula quando do envio de lista complementar de beneficiário(a).	R\$4883,7486 (33,63)	REURB-S	não foi outorgado direito
PQ - 64 A 074	Rua C, s/n, Candolândia, Santo Amaro/BA	Não tem	Não tem	Não Tem	151,50	57,29	Proprietário antigo: ocupante de lote será identificado posteriormente. Ocupante atual não identificado; futuro(a) proprietário(a) será oportunamente citado na matrícula quando do envio de lista complementar de beneficiário(a).	R\$5094,945 (33,63)	REURB-S	não foi outorgado direito
PQ - 64 A 075	Rua C, s/n, Candolândia, Santo Amaro/BA	Não tem	Não tem	Não Tem	103,19	50,74	Proprietário antigo: ocupante de lote será identificado posteriormente. Ocupante atual não identificado; futuro(a) proprietário(a) será oportunamente citado na matrícula quando do envio de lista complementar de beneficiário(a).	R\$3470,2797 (33,63)	REURB-S	não foi outorgado direito
PQ - 64 A 076	Rua C, s/n, Candolândia, Santo Amaro/BA	Não tem	Não tem	Não Tem	105,49	51,32	Proprietário antigo: ocupante de lote será identificado posteriormente. Ocupante atual não identificado; futuro(a) proprietário(a) será oportunamente citado na matrícula quando do envio de lista complementar de beneficiário(a).	R\$3547,6287 (33,63)	REURB-S	não foi outorgado direito

PQ - 64 A 077	Rua C, s/n, Candolândia, Santo Amaro/BA	Não tem	Não tem	Não Tem	97,48	50,79	Proprietário antigo: ocupante de lote será identificado posteriormente. Ocupante atual não identificado; futuro(a) proprietário(a) será oportunamente citado na matrícula quando do envio de lista complementar de beneficiário(a).	R\$3278,2524 (33,63)	REURB-S	não foi outorgado direito
PQ - 64 A 078	Rua C, s/n, Candolândia, Santo Amaro/BA	Não tem	Não tem	Não Tem	114,78	52,90	Proprietário antigo: ocupante de lote será identificado posteriormente. Ocupante atual não identificado; futuro(a) proprietário(a) será oportunamente citado na matrícula quando do envio de lista complementar de beneficiário(a).	R\$3860,0514 (33,63)	REURB-S	não foi outorgado direito
PQ - 64 A 079	Rua C, s/n, Candolândia, Santo Amaro/BA	Não tem	Não tem	Não Tem	152,61	56,92	Proprietário antigo: ocupante de lote será identificado posteriormente. Ocupante atual não identificado; futuro(a) proprietário(a) será oportunamente citado na matrícula quando do envio de lista complementar de beneficiário(a).	R\$5132,2743 (33,63)	REURB-S	não foi outorgado direito
PQ - 64 A 080	Rua C, s/n, Candolândia, Santo Amaro/BA	Não tem	Não tem	Não Tem	152,61	56,92	Proprietário antigo: ocupante de lote será identificado posteriormente. Ocupante atual não identificado; futuro(a) proprietário(a) será oportunamente citado na matrícula quando do envio de lista complementar de beneficiário(a).	R\$5132,2743 (33,63)	REURB-S	não foi outorgado direito
PQ - 64 A 081	Rua C, s/n, Candolândia, Santo Amaro/BA	Não tem	Não tem	Não Tem	120,71	53,50	Proprietário antigo: ocupante de lote será identificado posteriormente. Ocupante atual não identificado; futuro(a) proprietário(a) será oportunamente citado na matrícula quando do envio de lista complementar de beneficiário(a).	R\$4059,4773 (33,63)	REURB-S	não foi outorgado direito
PQ - 64 A 082	Rua C, s/n, Candolândia, Santo Amaro/BA	Não tem	Não tem	Não Tem	136,04	54,47	Proprietário antigo: ocupante de lote será identificado posteriormente. Ocupante atual não identificado; futuro(a) proprietário(a) será oportunamente citado na matrícula quando do envio de lista complementar de beneficiário(a).	R\$4575,0252 (33,63)	REURB-S	não foi outorgado direito

PQ - 64 A 083	Rua C, s/n, Candolândia, Santo Amaro/BA	Não tem	Não tem	Não Tem	82,94	49,50	Proprietário antigo: ocupante de lote será identificado posteriormente. Ocupante atual não identificado; futuro(a) proprietário(a) será oportunamente citado na matrícula quando do envio de lista complementar de beneficiário(a).	R\$2789,2722 (33,63)	REURB-S	não foi outorgado direito
PQ - 64 A 084	Rua C, s/n, Candolândia, Santo Amaro/BA	Não tem	Não tem	Não Tem	103,78	51,16	Proprietário antigo: ocupante de lote será identificado posteriormente. Ocupante atual não identificado; futuro(a) proprietário(a) será oportunamente citado na matrícula quando do envio de lista complementar de beneficiário(a).	R\$3490,1214 (33,63)	REURB-S	não foi outorgado direito
PQ - 64 A 085	Rua C, s/n, Candolândia, Santo Amaro/BA	Não tem	Não tem	Não Tem	125,20	52,02	Proprietário antigo: ocupante de lote será identificado posteriormente. Ocupante atual não identificado; futuro(a) proprietário(a) será oportunamente citado na matrícula quando do envio de lista complementar de beneficiário(a).	R\$4210,476 (33,63)	REURB-S	não foi outorgado direito
PQ - 64 A 086	Rua C, s/n, Candolândia, Santo Amaro/BA	Não tem	Não tem	Não Tem	151,02	53,99	Proprietário antigo: ocupante de lote será identificado posteriormente. Ocupante atual não identificado; futuro(a) proprietário(a) será oportunamente citado na matrícula quando do envio de lista complementar de beneficiário(a).	R\$5078,8026 (33,63)	REURB-S	não foi outorgado direito
PQ - 64 A 087	Rua C, s/n, Candolândia, Santo Amaro/BA	Não tem	Não tem	Não Tem	108,95	50,22	Proprietário antigo: ocupante de lote será identificado posteriormente. Ocupante atual não identificado; futuro(a) proprietário(a) será oportunamente citado na matrícula quando do envio de lista complementar de beneficiário(a).	R\$3663,9885 (33,63)	REURB-S	não foi outorgado direito
PQ - 64 A 088	Rua C, s/n, Candolândia, Santo Amaro/BA	Não tem	Não tem	Não Tem	74,37	45,18	Proprietário antigo: ocupante de lote será identificado posteriormente. Ocupante atual não identificado; futuro(a) proprietário(a) será oportunamente citado na matrícula quando do envio de lista complementar de beneficiário(a).	R\$2501,0631 (33,63)	REURB-S	não foi outorgado direito

PQ - 64 A	089	Rua C, s/n, Candolândia, Santo Amaro/BA	Não tem	Não Tem	96,85	48,87	Proprietário antigo: ocupante de lote será identificado posteriormente. Ocupante atual não identificado; futuro(a) proprietário(a) será oportunamente citado na matrícula quando do envio de lista complementar de beneficiário(a).	R\$3257.0655 (33,63)	REURB-S	não foi outorgado direito
PQ - 64 A	090	Rua C, s/n, Candolândia, Santo Amaro/BA	Não tem	Não Tem	54,22	34,71	Proprietário antigo: ocupante de lote será identificado posteriormente. Ocupante atual não identificado; futuro(a) proprietário(a) será oportunamente citado na matrícula quando do envio de lista complementar de beneficiário(a).	R\$1823.4186 (33,63)	REURB-S	não foi outorgado direito
PQ - 64 A	091	Rua C, s/n, Candolândia, Santo Amaro/BA	Não tem	Não Tem	55,01	34,64	Proprietário antigo: ocupante de lote será identificado posteriormente. Ocupante atual não identificado; futuro(a) proprietário(a) será oportunamente citado na matrícula quando do envio de lista complementar de beneficiário(a).	R\$1849.9863 (33,63)	REURB-S	não foi outorgado direito
PQ - 64 A	092	Rua C, s/n, Candolândia, Santo Amaro/BA	Não tem	Não Tem	66,65	35,61	Maria Crispina das Virgens, brasileiro(a), solteiro(a), outros, CPF 991.880.665-68, residência e domicílio em	R\$2241.4395 (33,63)	REURB-S	Legitimação Fundiária - Propriedade Autônoma em Condomínio
PQ - 64 A	093	Rua C, s/n, Candolândia, Santo Amaro/BA	Não tem	Não Tem	21,69	28,23	Proprietário antigo: ocupante de lote será identificado posteriormente. Ocupante atual não identificado; futuro(a) proprietário(a) será oportunamente citado na matrícula quando do envio de lista complementar de beneficiário(a).	R\$729.4347 (33,63)	REURB-S	não foi outorgado direito
PQ - 64 A	094	Rua C, s/n, Candolândia, Santo Amaro/BA	Não tem	Não Tem	65,34	35,25	Proprietário antigo: ocupante de lote será identificado posteriormente. Ocupante atual não identificado; futuro(a) proprietário(a) será oportunamente citado na matrícula quando do envio de lista complementar de beneficiário(a).	R\$2197.3842 (33,63)	REURB-S	não foi outorgado direito

PQ - 64 A	095	Rua C, s/n, Candolândia, Santo Amaro/BA	Não tem	Não Tem	195,43	62,08	Proprietário antigo: ocupante de lote será identificado posteriormente. Ocupante atual não identificado; futuro(a) proprietário(a) será oportunamente citado na matrícula quando do envio de lista complementar de beneficiário(a).	R\$6572,3109 (33,63)	REURB-S	não foi outorgado direito
PQ - 65	001	Rua 2 de julho de cima, s/n, Candolândia, Santo Amaro/BA	Não tem	Não Tem	30,61	22,59	Proprietário antigo: ocupante de lote será identificado posteriormente. Ocupante atual não identificado; futuro(a) proprietário(a) será oportunamente citado na matrícula quando do envio de lista complementar de beneficiário(a).	R\$774,1269 (25,29)	REURB-S	não foi outorgado direito
PQ - 65	002	Rua 2 de julho de cima, s/n, Candolândia, Santo Amaro/BA	Não tem	Não Tem	61,85	31,88	Proprietário antigo: ocupante de lote será identificado posteriormente. Ocupante atual não identificado; futuro(a) proprietário(a) será oportunamente citado na matrícula quando do envio de lista complementar de beneficiário(a).	R\$1564,1865 (25,29)	REURB-S	não foi outorgado direito
PQ - 65	003	Rua 2 de julho de cima, s/n, Candolândia, Santo Amaro/BA	Não tem	Não Tem	46,31	30,07	Proprietário antigo: ocupante de lote será identificado posteriormente. Ocupante atual não identificado; futuro(a) proprietário(a) será oportunamente citado na matrícula quando do envio de lista complementar de beneficiário(a).	R\$1171,1799 (25,29)	REURB-S	não foi outorgado direito
PQ - 65	004	Rua 2 de julho de cima, s/n, Candolândia, Santo Amaro/BA	Não tem	Não Tem	42,59	27,41	Proprietário antigo: ocupante de lote será identificado posteriormente. Ocupante atual não identificado; futuro(a) proprietário(a) será oportunamente citado na matrícula quando do envio de lista complementar de beneficiário(a).	R\$1077,1011 (25,29)	REURB-S	não foi outorgado direito
PQ - 65	005	Rua 2 de julho de cima, s/n, Candolândia, Santo Amaro/BA	Não tem	Não Tem	44,07	28,85	Proprietário antigo: ocupante de lote será identificado posteriormente. Ocupante atual não identificado; futuro(a) proprietário(a) será oportunamente citado na matrícula quando do envio de lista complementar de beneficiário(a).	R\$1114,5303 (25,29)	REURB-S	não foi outorgado direito

PQ - 65	006	Rua 2 de julho de cima, s/n, Candolândia, Santo Amaro/BA	Não tem	Não Tem	59,39	31,91	Proprietário antigo: ocupante de lote será identificado posteriormente. Ocupante atual não identificado; futuro(a) proprietário(a) será oportunamente citado na matrícula quando do envio de lista complementar de beneficiário(a).	R\$1501,9731 (25,29)	REURB-S	não foi outorgado direito
PQ - 65	007	Rua 2 de julho de cima, s/n, Candolândia, Santo Amaro/BA	010406501 23001	Não Tem	46,19	27,26	Maria Luiza Santana de Deus, brasileiro(a), solteiro(a), outros, CPF 274.541.505-00, residência e domicílio em	R\$1168,1451 (25,29)	REURB-S	Legitimação Fundiária - Propriedade de Unidade Autônoma
PQ - 65	008	Rua 2 de julho de cima, s/n, Candolândia, Santo Amaro/BA	Não tem	Não Tem	73,72	35,33	Proprietário antigo: ocupante de lote será identificado posteriormente. Ocupante atual não identificado; futuro(a) proprietário(a) será oportunamente citado na matrícula quando do envio de lista complementar de beneficiário(a).	R\$1864,3788 (25,29)	REURB-S	não foi outorgado direito
PQ - 65	009	Rua 2 de julho de cima, s/n, Candolândia, Santo Amaro/BA	Não tem	Não Tem	46,60	29,07	Naiara dos Santos de Oliveira, brasileiro(a), solteiro(a), outros, CPF 000.432.930-85, residência e domicílio em	R\$1178,514 (25,29)	REURB-S	Legitimação Fundiária - Propriedade Autônoma em Condomínio
PQ - 65	010	Rua 2 de julho de cima, s/n, Candolândia, Santo Amaro/BA	Não tem	Não Tem	38,92	25,55	Proprietário antigo: ocupante de lote será identificado posteriormente. Ocupante atual não identificado; futuro(a) proprietário(a) será oportunamente citado na matrícula quando do envio de lista complementar de beneficiário(a).	R\$984,2868 (25,29)	REURB-S	não foi outorgado direito
PQ - 65	011	Rua 2 de julho de cima, s/n, Candolândia, Santo Amaro/BA	Não tem	Não Tem	56,20	32,96	Proprietário antigo: ocupante de lote será identificado posteriormente. Ocupante atual não identificado; futuro(a) proprietário(a) será oportunamente citado na matrícula quando do envio de lista complementar de beneficiário(a).	R\$1421,298 (25,29)	REURB-S	não foi outorgado direito

PQ - 65	012	Rua D, s/n, Candolândia, Santo Amaro/BA	Não tem	Não Tem	69,90	37,72	Proprietário antigo: ocupante de lote será identificado posteriormente. Ocupante atual não identificado; futuro(a) proprietário(a) será oportunamente citado na matrícula quando do envio de lista complementar de beneficiário(a).	R\$1767,771 (25,29)	REURB-S	não foi outorgado direito
PQ - 65	013	Rua D, s/n, Candolândia, Santo Amaro/BA	Não tem	Não Tem	25,93	30,79	Proprietário antigo: ocupante de lote será identificado posteriormente. Ocupante atual não identificado; futuro(a) proprietário(a) será oportunamente citado na matrícula quando do envio de lista complementar de beneficiário(a).	R\$655,7697 (25,29)	REURB-S	não foi outorgado direito
PQ - 65	014	Rua D, s/n, Candolândia, Santo Amaro/BA	Não tem	Não Tem	24,73	20,32	Proprietário antigo: ocupante de lote será identificado posteriormente. Ocupante atual não identificado; futuro(a) proprietário(a) será oportunamente citado na matrícula quando do envio de lista complementar de beneficiário(a).	R\$625,4217 (25,29)	REURB-S	não foi outorgado direito
PQ - 65	015	Rua D, s/n, Candolândia, Santo Amaro/BA	Não tem	Não Tem	40,32	25,44	Proprietário antigo: ocupante de lote será identificado posteriormente. Ocupante atual não identificado; futuro(a) proprietário(a) será oportunamente citado na matrícula quando do envio de lista complementar de beneficiário(a).	R\$1019,6928 (25,29)	REURB-S	não foi outorgado direito
PQ - 65	016	Rua D, s/n, Candolândia, Santo Amaro/BA	Não tem	Não Tem	31,97	23,19	Proprietário antigo: ocupante de lote será identificado posteriormente. Ocupante atual não identificado; futuro(a) proprietário(a) será oportunamente citado na matrícula quando do envio de lista complementar de beneficiário(a).	R\$808,5213 (25,29)	REURB-S	não foi outorgado direito
PQ - 65	017	Rua D, 72, Terrço, Candolândia, Santo Amaro/BA	Não tem	Não Tem	56,80	30,67	Ataide dos Santos Longuinho, brasileiro(a), solteiro(a), outros, CPF 030.422.975-00, residência e domicílio em	R\$1436,472 (25,29)	REURB-S	Legitimação Fundiária - Propriedade Autônoma em Condomínio

PQ - 65	018	Rua D, s/n, Candolândia, Santo Amaro/BA	Não tem	Não tem	Não Tem	59,83	31,57	Proprietário antigo: ocupante de lote será identificado posteriormente. Ocupante atual não identificado; futuro(a) proprietário(a) será oportunamente citado na matrícula quando do envio de lista complementar de beneficiário(a).	R\$1513,1007 (25,29)	REURB-S	não foi outorgado direito
PQ - 65	019	Travessa E I, 18, Candolândia, Santo Amaro/BA	010406500 05001	Não tem	Não Tem	49,50	28,95	Renilde Pedrosa Santos, brasileiro(a), solteiro(a), outros, CPF 681.704.325-53, convivente em união estável com Raimundo Bispo, brasileiro(a), outros, solteiro(a), CPF 059.352.295-87, residentes e domiciliados em	R\$1251,855 (25,29)	REURB-S	Legitimação Fundiária - Propriedade de Unidade Autônoma
PQ - 65	020	Travessa E I, s/n, Candolândia, Santo Amaro/BA	Não tem	Não tem	Não Tem	74,62	36,06	Proprietário antigo: ocupante de lote será identificado posteriormente. Ocupante atual não identificado; futuro(a) proprietário(a) será oportunamente citado na matrícula quando do envio de lista complementar de beneficiário(a).	R\$1887,1398 (25,29)	REURB-S	não foi outorgado direito
PQ - 65	021	Rua E, s/n, Candolândia, Santo Amaro/BA	Não tem	Não tem	Não Tem	41,65	25,84	Proprietário antigo: ocupante de lote será identificado posteriormente. Ocupante atual não identificado; futuro(a) proprietário(a) será oportunamente citado na matrícula quando do envio de lista complementar de beneficiário(a).	R\$1053,3285 (25,29)	REURB-S	não foi outorgado direito
PQ - 65	022	Rua E, s/n, Candolândia, Santo Amaro/BA	Não tem	Não tem	Não Tem	59,41	31,56	Proprietário antigo: ocupante de lote será identificado posteriormente. Ocupante atual não identificado; futuro(a) proprietário(a) será oportunamente citado na matrícula quando do envio de lista complementar de beneficiário(a).	R\$1502,4789 (25,29)	REURB-S	não foi outorgado direito
PQ - 65	023	Rua E, s/n, Candolândia, Santo Amaro/BA	Não tem	Não tem	Não Tem	59,33	31,21	Celso Brito Gonçalves, brasileiro(a), outros, CPF 473.599.865-91, casado(a) sob o regime de comunhão parcial de bens, desde 19/12/2018, com Cleonice Moreira Bispo Gonçalves, brasileiro(a), outros, CPF 934.111.115-34, residentes e domiciliados em	R\$1500,4557 (25,29)	REURB-S	Legitimação Fundiária - Propriedade Autônoma em Condomínio

PQ - 65	024	Rua E, s/n, Candolândia, Santo Amaro/BA	Não tem	Não tem	Não Tem	127,00	50,66	Romilda Portela Cruz , brasileiro(a), viúvo(a), outros, CPF 361.233.155-87, residência e domicílio em	R\$3211,83 (25,29)	REURB-S	Legitimação Fundiária - Propriedade Autônoma em Condomínio
PQ - 65	025	Rua E, s/n, Candolândia, Santo Amaro/BA	Não tem	Não tem	Não Tem	112,48	48,43	Proprietário antigo: ocupante de lote será identificado posteriormente. Ocupante atual não identificado; futuro(a) proprietário(a) será oportunamente citado na matrícula quando do envio de lista complementar de beneficiário(a).	R\$2844,6192 (25,29)	REURB-S	não foi outorgado direito
PQ - 65	026	Rua E, s/n, Candolândia, Santo Amaro/BA	Não tem	Não tem	Não Tem	49,88	28,54	Proprietário antigo: ocupante de lote será identificado posteriormente. Ocupante atual não identificado; futuro(a) proprietário(a) será oportunamente citado na matrícula quando do envio de lista complementar de beneficiário(a).	R\$1261,4652 (25,29)	REURB-S	não foi outorgado direito
PQ - 65	027	Rua E, s/n, Candolândia, Santo Amaro/BA	Não tem	Não tem	Não Tem	45,07	28,42	Proprietário antigo: ocupante de lote será identificado posteriormente. Ocupante atual não identificado; futuro(a) proprietário(a) será oportunamente citado na matrícula quando do envio de lista complementar de beneficiário(a).	R\$1139,8203 (25,29)	REURB-S	não foi outorgado direito
PQ - 65	028	Rua E, s/n, Candolândia, Santo Amaro/BA	Não tem	Não tem	Não Tem	52,03	29,72	Proprietário antigo: ocupante de lote será identificado posteriormente. Ocupante atual não identificado; futuro(a) proprietário(a) será oportunamente citado na matrícula quando do envio de lista complementar de beneficiário(a).	R\$1315,8387 (25,29)	REURB-S	não foi outorgado direito
PQ - 65	029	Rua E, s/n, Candolândia, Santo Amaro/BA	Não tem	Não tem	Não Tem	31,48	23,29	Proprietário antigo: ocupante de lote será identificado posteriormente. Ocupante atual não identificado; futuro(a) proprietário(a) será oportunamente citado na matrícula quando do envio de lista complementar de beneficiário(a).	R\$796,1292 (25,29)	REURB-S	não foi outorgado direito

PQ - 65	030	Rua E, s/n, Candolândia, Santo Amaro/BA	Não tem	Não tem	Não Tem	14,67	15,83	Proprietário antigo: ocupante de lote será identificado posteriormente. Ocupante atual não identificado; futuro(a) proprietário(a) será oportunamente citado na matrícula quando do envio de lista complementar de beneficiário(a).	R\$371,0043 (25,29)	REURB-S	não foi outorgado direito
PQ - 65	031	Rua E, s/n, Candolândia, Santo Amaro/BA	010406502 66001	Não tem	Não Tem	37,66	26,27	Ednalva Lima Gonçalves, brasileiro(a), outros, CPF 951.265.545-49, casado(a) sob o regime de comunhão parcial de bens, desde 26/01/1989, com Carlito Egidio Gonçalves Filho, brasileiro(a), outros, CPF 372.502.805-20, residentes e domiciliados em	R\$952,4214 (25,29)	REURB-S	Legitimação Fundiária - Propriedade de Unidade Autônoma
PQ - 65	032	Rua E, 85, Terrço, Candolândia, Santo Amaro/BA	010406502 62001	Não tem	Não Tem	56,84	31,95	Anatálio Santana , brasileiro(a), solteiro(a), outros, CPF 296.834.245-20, residência e domicílio em	R\$1437,4836 (25,29)	REURB-S	Legitimação Fundiária - Propriedade Autônoma em Condomínio
PQ - 65	033	Rua E, s/n, Candolândia, Santo Amaro/BA	Não tem	Não tem	Não Tem	51,13	30,86	Proprietário antigo: ocupante de lote será identificado posteriormente. Ocupante atual não identificado; futuro(a) proprietário(a) será oportunamente citado na matrícula quando do envio de lista complementar de beneficiário(a).	R\$1293,0777 (25,29)	REURB-S	não foi outorgado direito
PQ - 65	034	Rua E, 134, Candolândia, Santo Amaro/BA	Não tem	Não tem	Não Tem	56,51	31,91	Marlene Almeida Alves, brasileiro(a), outros, CPF 218.013.205-00, casado(a) sob o regime de comunhão parcial de bens, desde 13/07/2012, com Ivanildo Roque Da Silva Santos, brasileiro(a), outros, CPF 076.098.175-20, residentes e domiciliados em	R\$1429,1379 (25,29)	REURB-S	Legitimação Fundiária - Propriedade de Unidade Autônoma
PQ - 65	035	Rua E, s/n, Candolândia, Santo Amaro/BA	Não tem	Não tem	Não Tem	42,31	29,73	Proprietário antigo: ocupante de lote será identificado posteriormente. Ocupante atual não identificado; futuro(a) proprietário(a) será oportunamente citado na matrícula quando do envio de lista complementar de beneficiário(a).	R\$1070,0199 (25,29)	REURB-S	não foi outorgado direito

PQ - 65	036	Rua 2 de Julho de baixo, s/n, Candelândia, Santo Amaro/BA	Não tem	Não Tem	60,30	34,04	Proprietário antigo: ocupante de lote será identificado posteriormente. Ocupante atual não identificado; futuro(a) proprietário(a) será oportunamente citado na matrícula quando do envio de lista complementar de beneficiário(a).	R\$1524,987 (25,29)	REURB-S	não foi outorgado direito
PQ - 65	037	Rua 2 de Julho de baixo, s/n, Candelândia, Santo Amaro/BA	Não tem	Não Tem	65,55	37,43	Proprietário antigo: ocupante de lote será identificado posteriormente. Ocupante atual não identificado; futuro(a) proprietário(a) será oportunamente citado na matrícula quando do envio de lista complementar de beneficiário(a).	R\$1657,7595 (25,29)	REURB-S	não foi outorgado direito
PQ - 65	038	Rua 2 de Julho de baixo, s/n, Candelândia, Santo Amaro/BA	Não tem	Não Tem	22,31	19,52	Proprietário antigo: ocupante de lote será identificado posteriormente. Ocupante atual não identificado; futuro(a) proprietário(a) será oportunamente citado na matrícula quando do envio de lista complementar de beneficiário(a).	R\$564,2199 (25,29)	REURB-S	não foi outorgado direito
PQ - 65	039	Rua 2 de Julho de baixo, s/n, Candelândia, Santo Amaro/BA	Não tem	Não Tem	45,63	27,05	Ana Paula de Deus, brasileiro(a), solteiro(a), outros, CPF 004.970.835-07, residência e domicílio em	R\$1153,9827 (25,29)	REURB-S	Legitimação Fundiária - Propriedade de Unidade Autônoma
PQ - 65	040	Rua 2 de Julho de baixo, s/n, Candelândia, Santo Amaro/BA	Não tem	Não Tem	26,70	20,82	Proprietário antigo: ocupante de lote será identificado posteriormente. Ocupante atual não identificado; futuro(a) proprietário(a) será oportunamente citado na matrícula quando do envio de lista complementar de beneficiário(a).	R\$675,243 (25,29)	REURB-S	não foi outorgado direito
PQ - 65	041	Rua 2 de Julho de baixo, s/n, Candelândia, Santo Amaro/BA	Não tem	Não Tem	26,70	20,82	Proprietário antigo: ocupante de lote será identificado posteriormente. Ocupante atual não identificado; futuro(a) proprietário(a) será oportunamente citado na matrícula quando do envio de lista complementar de beneficiário(a).	R\$675,243 (25,29)	REURB-S	não foi outorgado direito

PQ - 65	042	Rua 2 de Julho de baixo, s/n, Candelândia, Santo Amaro/BA	Não tem	Não Tem	21,41	18,64	Proprietário antigo: ocupante de lote será identificado posteriormente. Ocupante atual não identificado; futuro(a) proprietário(a) será oportunamente citado na matrícula quando do envio de lista complementar de beneficiário(a).	R\$541,4589 (25,29)	REURB-S	não foi outorgado direito
PQ - 65	043	Rua 2 de Julho de baixo, s/n, Candelândia, Santo Amaro/BA	Não tem	Não Tem	30,60	22,49	Proprietário antigo: ocupante de lote será identificado posteriormente. Ocupante atual não identificado; futuro(a) proprietário(a) será oportunamente citado na matrícula quando do envio de lista complementar de beneficiário(a).	R\$773,874 (25,29)	REURB-S	não foi outorgado direito
PQ - 65	044	Rua 2 de Julho de baixo, s/n, Candelândia, Santo Amaro/BA	Não tem	Não Tem	50,25	28,86	Proprietário antigo: ocupante de lote será identificado posteriormente. Ocupante atual não identificado; futuro(a) proprietário(a) será oportunamente citado na matrícula quando do envio de lista complementar de beneficiário(a).	R\$1270,8225 (25,29)	REURB-S	não foi outorgado direito
PQ - 65	045	Rua 2 de Julho de baixo, s/n, Candelândia, Santo Amaro/BA	Não tem	Não Tem	52,22	33,43	Proprietário antigo: ocupante de lote será identificado posteriormente. Ocupante atual não identificado; futuro(a) proprietário(a) será oportunamente citado na matrícula quando do envio de lista complementar de beneficiário(a).	R\$1320,6438 (25,29)	REURB-S	não foi outorgado direito
PQ - 65	046	Rua 2 de Julho de baixo, s/n, Candelândia, Santo Amaro/BA	Não tem	Não Tem	156,62	57,13	Proprietário antigo: ocupante de lote será identificado posteriormente. Ocupante atual não identificado; futuro(a) proprietário(a) será oportunamente citado na matrícula quando do envio de lista complementar de beneficiário(a).	R\$3960,9198 (25,29)	REURB-S	não foi outorgado direito
PQ - 66	001	Caminho T, s/n, Candelândia, Santo Amaro/BA	Não tem	Não Tem	838,29	119,69	Proprietário antigo: ocupante de lote será identificado posteriormente. Ocupante atual não identificado; futuro(a) proprietário(a) será oportunamente citado na matrícula quando do envio de lista complementar de beneficiário(a).	R\$21200,3541 (25,29)	REURB-S	não foi outorgado direito

PQ - 66	002	Caminho T, s/n, Candolândia, Santo Amaro/BA	Não tem	Não Tem	49,83	28,79	Proprietário antigo: ocupante de lote será identificado posteriormente. Ocupante atual não identificado; futuro(a) proprietário(a) será oportunamente citado na matrícula quando do envio de lista complementar de beneficiário(a).	R\$1260,2007 (25,29)	REURB-S	não foi outorgado direito
PQ - 66	003	Caminho T, s/n, Candolândia, Santo Amaro/BA	Não tem	Não Tem	94,86	41,65	Proprietário antigo: ocupante de lote será identificado posteriormente. Ocupante atual não identificado; futuro(a) proprietário(a) será oportunamente citado na matrícula quando do envio de lista complementar de beneficiário(a).	R\$2399,0094 (25,29)	REURB-S	não foi outorgado direito
PQ - 66	004	Caminho T, s/n, Candolândia, Santo Amaro/BA	Não tem	Não Tem	44,05	26,63	Proprietário antigo: ocupante de lote será identificado posteriormente. Ocupante atual não identificado; futuro(a) proprietário(a) será oportunamente citado na matrícula quando do envio de lista complementar de beneficiário(a).	R\$1114,0245 (25,29)	REURB-S	não foi outorgado direito
PQ - 66	005	Caminho T, s/n, Candolândia, Santo Amaro/BA	Não tem	Não Tem	20,82	20,33	Proprietário antigo: ocupante de lote será identificado posteriormente. Ocupante atual não identificado; futuro(a) proprietário(a) será oportunamente citado na matrícula quando do envio de lista complementar de beneficiário(a).	R\$526,5378 (25,29)	REURB-S	não foi outorgado direito
PQ - 66	006	Caminho T, s/n, Candolândia, Santo Amaro/BA	Não tem	Não Tem	32,48	22,97	Proprietário antigo: ocupante de lote será identificado posteriormente. Ocupante atual não identificado; futuro(a) proprietário(a) será oportunamente citado na matrícula quando do envio de lista complementar de beneficiário(a).	R\$821,4192 (25,29)	REURB-S	não foi outorgado direito
PQ - 66	007	Rua D, s/n, Candolândia, Santo Amaro/BA	Não tem	Não Tem	83,78	41,26	Proprietário antigo: ocupante de lote será identificado posteriormente. Ocupante atual não identificado; futuro(a) proprietário(a) será oportunamente citado na matrícula quando do envio de lista complementar de beneficiário(a).	R\$2118,7962 (25,29)	REURB-S	não foi outorgado direito

PQ - 66	008	Rua D, s/n, Candolândia, Santo Amaro/BA	Não tem	Não Tem	87,66	42,17	Proprietário antigo: ocupante de lote será identificado posteriormente. Ocupante atual não identificado; futuro(a) proprietário(a) será oportunamente citado na matrícula quando do envio de lista complementar de beneficiário(a).	R\$2216,9214 (25,29)	REURB-S	não foi outorgado direito
PQ - 66	009	Rua D, s/n, Candolândia, Santo Amaro/BA	Não tem	Não Tem	52,94	30,00	Proprietário antigo: ocupante de lote será identificado posteriormente. Ocupante atual não identificado; futuro(a) proprietário(a) será oportunamente citado na matrícula quando do envio de lista complementar de beneficiário(a).	R\$1338,8526 (25,29)	REURB-S	não foi outorgado direito
PQ - 66	010	Rua D, s/n, Candolândia, Santo Amaro/BA	Não tem	Não Tem	70,05	37,35	Proprietário antigo: ocupante de lote será identificado posteriormente. Ocupante atual não identificado; futuro(a) proprietário(a) será oportunamente citado na matrícula quando do envio de lista complementar de beneficiário(a).	R\$1771,5645 (25,29)	REURB-S	não foi outorgado direito
PQ - 66	011	Rua D, s/n, Candolândia, Santo Amaro/BA	Não tem	Não Tem	74,03	37,28	Proprietário antigo: ocupante de lote será identificado posteriormente. Ocupante atual não identificado; futuro(a) proprietário(a) será oportunamente citado na matrícula quando do envio de lista complementar de beneficiário(a).	R\$1872,2187 (25,29)	REURB-S	não foi outorgado direito
PQ - 66	012	Rua D, s/n, Candolândia, Santo Amaro/BA	Não tem	Não Tem	57,32	32,40	Nerildo Luciano Oliveira, brasileiro(a), solteiro(a), outros, CPF 914.634.405-53, residência e domicílio em	R\$1449,6228 (25,29)	REURB-S	Legitimação Fundiária - Propriedade de Unidade Autônoma
PQ - 66	013	Rua D, s/n, Candolândia, Santo Amaro/BA	Não tem	Não Tem	91,68	41,47	Proprietário antigo: ocupante de lote será identificado posteriormente. Ocupante atual não identificado; futuro(a) proprietário(a) será oportunamente citado na matrícula quando do envio de lista complementar de beneficiário(a).	R\$2318,5872 (25,29)	REURB-S	não foi outorgado direito

PQ - 66	014	Rua D, s/n, Candolândia, Santo Amaro/BA	Não tem	Não tem	Não Tem	54,29	29,63	Proprietário antigo: ocupante de lote será identificado posteriormente. Ocupante atual não identificado; futuro(a) proprietário(a) será oportunamente citado na matrícula quando do envio de lista complementar de beneficiário(a).	R\$1372,9941 (25,29)	REURB-S	não foi outorgado direito
PQ - 66	015	Rua D, s/n, Candolândia, Santo Amaro/BA	Não tem	Não tem	Não Tem	88,27	43,34	Proprietário antigo: ocupante de lote será identificado posteriormente. Ocupante atual não identificado; futuro(a) proprietário(a) será oportunamente citado na matrícula quando do envio de lista complementar de beneficiário(a).	R\$2232,3483 (25,29)	REURB-S	não foi outorgado direito
PQ - 66	016	Rua D, s/n, Candolândia, Santo Amaro/BA	Não tem	Não tem	Não Tem	46,61	37,82	Proprietário antigo: ocupante de lote será identificado posteriormente. Ocupante atual não identificado; futuro(a) proprietário(a) será oportunamente citado na matrícula quando do envio de lista complementar de beneficiário(a).	R\$1178,7669 (25,29)	REURB-S	não foi outorgado direito
PQ - 66	017	Rua D, s/n, Candolândia, Santo Amaro/BA	Não tem	Não tem	Não Tem	82,48	41,09	Proprietário antigo: ocupante de lote será identificado posteriormente. Ocupante atual não identificado; futuro(a) proprietário(a) será oportunamente citado na matrícula quando do envio de lista complementar de beneficiário(a).	R\$2085,9192 (25,29)	REURB-S	não foi outorgado direito
PQ - 66	018	Rua D, s/n, Candolândia, Santo Amaro/BA	Não tem	Não tem	Não Tem	84,04	40,48	Proprietário antigo: ocupante de lote será identificado posteriormente. Ocupante atual não identificado; futuro(a) proprietário(a) será oportunamente citado na matrícula quando do envio de lista complementar de beneficiário(a).	R\$2125,3716 (25,29)	REURB-S	não foi outorgado direito
PQ - 66	019	Rua D, s/n, Candolândia, Santo Amaro/BA	Não tem	Não tem	Não Tem	94,23	42,13	Proprietário antigo: ocupante de lote será identificado posteriormente. Ocupante atual não identificado; futuro(a) proprietário(a) será oportunamente citado na matrícula quando do envio de lista complementar de beneficiário(a).	R\$2383,0767 (25,29)	REURB-S	não foi outorgado direito

PQ - 66	020	Rua D, s/n, Candolândia, Santo Amaro/BA	Não tem	Não Tem	120,08	66,53	Proprietário antigo: ocupante de lote será identificado posteriormente. Ocupante atual não identificado; futuro(a) proprietário(a) será oportunamente citado na matrícula quando do envio de lista complementar de beneficiário(a).	R\$3036,8232 (25,29)	REURB-S	não foi outorgado direito
PQ - 66	021	Rua D, s/n, Candolândia, Santo Amaro/BA	Não tem	Não Tem	168,24	70,74	Proprietário antigo: ocupante de lote será identificado posteriormente. Ocupante atual não identificado; futuro(a) proprietário(a) será oportunamente citado na matrícula quando do envio de lista complementar de beneficiário(a).	R\$4254,7896 (25,29)	REURB-S	não foi outorgado direito
PQ - 66	022	Rua D, s/n, Candolândia, Santo Amaro/BA	Não tem	Não Tem	197,62	71,84	Proprietário antigo: ocupante de lote será identificado posteriormente. Ocupante atual não identificado; futuro(a) proprietário(a) será oportunamente citado na matrícula quando do envio de lista complementar de beneficiário(a).	R\$4997,8098 (25,29)	REURB-S	não foi outorgado direito
PQ - 66	023	Rua D, 34, Candolândia, Santo Amaro/BA	Não tem	Não Tem	200,93	70,43	Maria Francisca Santos Marques, brasileiro(a), viúvo(a), outros, CPF 844.359.412-20, residência e domicílio em	R\$5081,5197 (25,29)	REURB-S	Legitimação Fundiária - Propriedade de Unidade Autônoma
PQ - 66	024	Rua D, s/n, Candolândia, Santo Amaro/BA	Não tem	Não Tem	80,26	37,82	Proprietário antigo: ocupante de lote será identificado posteriormente. Ocupante atual não identificado; futuro(a) proprietário(a) será oportunamente citado na matrícula quando do envio de lista complementar de beneficiário(a).	R\$2029,7754 (25,29)	REURB-S	não foi outorgado direito
PQ - 66	025	Rua D, s/n, Candolândia, Santo Amaro/BA	Não tem	Não Tem	85,34	42,35	Proprietário antigo: ocupante de lote será identificado posteriormente. Ocupante atual não identificado; futuro(a) proprietário(a) será oportunamente citado na matrícula quando do envio de lista complementar de beneficiário(a).	R\$2158,2486 (25,29)	REURB-S	não foi outorgado direito

PQ - 66	026	Rua D, s/n, Candolândia, Santo Amaro/BA	Não tem	Não tem	Não Tem	33,61	26,55	Proprietário antigo: ocupante de lote será identificado posteriormente. Ocupante atual não identificado; futuro(a) proprietário(a) será oportunamente citado na matrícula quando do envio de lista complementar de beneficiário(a).	R\$849,9969 (25,29)	REURB-S	não foi outorgado direito
PQ - 66	027	Rua D, s/n, Candolândia, Santo Amaro/BA	Não tem	Não tem	Não Tem	37,61	25,85	Proprietário antigo: ocupante de lote será identificado posteriormente. Ocupante atual não identificado; futuro(a) proprietário(a) será oportunamente citado na matrícula quando do envio de lista complementar de beneficiário(a).	R\$951,1569 (25,29)	REURB-S	não foi outorgado direito
PQ - 66	028	Rua D, s/n, Candolândia, Santo Amaro/BA	Não tem	Não tem	Não Tem	66,30	36,41	Proprietário antigo: ocupante de lote será identificado posteriormente. Ocupante atual não identificado; futuro(a) proprietário(a) será oportunamente citado na matrícula quando do envio de lista complementar de beneficiário(a).	R\$1.676,727 (25,29)	REURB-S	não foi outorgado direito
PQ - 66	029	Rua D, s/n, Candolândia, Santo Amaro/BA	Não tem	Não tem	Não Tem	150,61	56,17	Proprietário antigo: ocupante de lote será identificado posteriormente. Ocupante atual não identificado; futuro(a) proprietário(a) será oportunamente citado na matrícula quando do envio de lista complementar de beneficiário(a).	R\$3808,9269 (25,29)	REURB-S	não foi outorgado direito
PQ - 66	030	Rua D, s/n, Candolândia, Santo Amaro/BA	Não tem	Não tem	Não Tem	93,08	47,05	Proprietário antigo: ocupante de lote será identificado posteriormente. Ocupante atual não identificado; futuro(a) proprietário(a) será oportunamente citado na matrícula quando do envio de lista complementar de beneficiário(a).	R\$2353,9932 (25,29)	REURB-S	não foi outorgado direito
PQ - 66	031	Rua D, s/n, Candolândia, Santo Amaro/BA	Não tem	Não tem	Não Tem	83,00	44,63	Proprietário antigo: ocupante de lote será identificado posteriormente. Ocupante atual não identificado; futuro(a) proprietário(a) será oportunamente citado na matrícula quando do envio de lista complementar de beneficiário(a).	R\$2099,07 (25,29)	REURB-S	não foi outorgado direito

PQ - 66	032	Rua D, s/n, Candolândia, Santo Amaro/BA	Não tem	Não tem	Não Tem	62,82	33,21	Proprietário antigo: ocupante de lote será identificado posteriormente. Ocupante atual não identificado; futuro(a) proprietário(a) será oportunamente citado na matrícula quando do envio de lista complementar de beneficiário(a).	R\$1588,7178 (25,29)	REURB-S	não foi outorgado direito
PQ - 66	033	Rua H, s/n, Candolândia, Santo Amaro/BA	Não tem	Não tem	Não Tem	58,53	37,28	Proprietário antigo: ocupante de lote será identificado posteriormente. Ocupante atual não identificado; futuro(a) proprietário(a) será oportunamente citado na matrícula quando do envio de lista complementar de beneficiário(a).	R\$1480,2237 (25,29)	REURB-S	não foi outorgado direito
PQ - 66	034	Rua H, s/n, Candolândia, Santo Amaro/BA	Não tem	Não tem	Não Tem	93,69	43,06	Proprietário antigo: ocupante de lote será identificado posteriormente. Ocupante atual não identificado; futuro(a) proprietário(a) será oportunamente citado na matrícula quando do envio de lista complementar de beneficiário(a).	R\$2369,4201 (25,29)	REURB-S	não foi outorgado direito
PQ - 66	035	Rua H, s/n, Candolândia, Santo Amaro/BA	Não tem	Não tem	Não Tem	75,00	37,76	Proprietário antigo: ocupante de lote será identificado posteriormente. Ocupante atual não identificado; futuro(a) proprietário(a) será oportunamente citado na matrícula quando do envio de lista complementar de beneficiário(a).	R\$1896,75 (25,29)	REURB-S	não foi outorgado direito
PQ - 66	036	Rua H, s/n, Candolândia, Santo Amaro/BA	Não tem	Não tem	Não Tem	71,40	34,41	Proprietário antigo: ocupante de lote será identificado posteriormente. Ocupante atual não identificado; futuro(a) proprietário(a) será oportunamente citado na matrícula quando do envio de lista complementar de beneficiário(a).	R\$1805,706 (25,29)	REURB-S	não foi outorgado direito
PQ - 66	037	Rua H, s/n, Térreo, Candolândia, Santo Amaro/BA	010406601 68001	Não Tem	Não Tem	56,12	31,15	Givanildo dos Santos Marques, brasileiro(a), solteiro(a), outros, CPF 986.797.245-72, residência e domicílio em	R\$1419,2748 (25,29)	REURB-S	Legitimação Fundiária - Propriedade Autônoma em Condomínio

PQ - 66	038	Rua H, s/n, Candolândia, Santo Amaro/BA	Não tem	Não Tem	21,81	18,94	Proprietário antigo: ocupante de lote será identificado posteriormente. Ocupante atual não identificado; futuro(a) proprietário(a) será oportunamente citado na matrícula quando do envio de lista complementar de beneficiário(a).	R\$551,5749 (25,29)	REURB-S	não foi outorgado direito
PQ - 66	039	Rua H, s/n, Candolândia, Santo Amaro/BA	Não tem	Não Tem	64,83	33,98	Proprietário antigo: ocupante de lote será identificado posteriormente. Ocupante atual não identificado; futuro(a) proprietário(a) será oportunamente citado na matrícula quando do envio de lista complementar de beneficiário(a).	R\$1639,5507 (25,29)	REURB-S	não foi outorgado direito
PQ - 66	040	Rua H, s/n, Candolândia, Santo Amaro/BA	Não tem	Não Tem	54,41	31,57	Proprietário antigo: ocupante de lote será identificado posteriormente. Ocupante atual não identificado; futuro(a) proprietário(a) será oportunamente citado na matrícula quando do envio de lista complementar de beneficiário(a).	R\$1376,0289 (25,29)	REURB-S	não foi outorgado direito
PQ - 66	041	Rua H, s/n, Candolândia, Santo Amaro/BA	Não tem	Não Tem	81,57	37,10	Proprietário antigo: ocupante de lote será identificado posteriormente. Ocupante atual não identificado; futuro(a) proprietário(a) será oportunamente citado na matrícula quando do envio de lista complementar de beneficiário(a).	R\$2062,9053 (25,29)	REURB-S	não foi outorgado direito
PQ - 66	042	Rua H, 72, Candolândia, Santo Amaro/BA	Não tem	Não Tem	109,13	43,87	Ednalva Miranda Santos Costa, brasileiro(a), desempregada, CPF 055.124.025-36, casado(a) sob o regime de comunhão parcial de bens, desde 27/04/2018, com Paulo Cesar Da Cruz Costa, brasileiro(a), outros, CPF 035.126.785-99, residentes e domiciliados em	R\$2759,8977 (25,29)	REURB-S	Legitimação Fundiária - Propriedade Autônoma em Condomínio
PQ - 66	043	Rua H, s/n, Candolândia, Santo Amaro/BA	Não tem	Não Tem	120,25	46,37	Proprietário antigo: ocupante de lote será identificado posteriormente. Ocupante atual não identificado; futuro(a) proprietário(a) será oportunamente citado na matrícula quando do envio de lista complementar de beneficiário(a).	R\$3041,1225 (25,29)	REURB-S	não foi outorgado direito

PQ - 66	044	Rua H, s/n, Candolândia, Santo Amaro/BA	Não tem	Não tem	Não Tem	52,36	29,28	Proprietário antigo: ocupante de lote será identificado posteriormente. Ocupante atual não identificado; futuro(a) proprietário(a) será oportunamente citado na matrícula quando do envio de lista complementar de beneficiário(a).	R\$1324,1844 (25,29)	REURB-S	não foi outorgado direito
PQ - 66	045	Rua H, s/n, Candolândia, Santo Amaro/BA	Não tem	Não tem	Não Tem	26,13	22,52	Proprietário antigo: ocupante de lote será identificado posteriormente. Ocupante atual não identificado; futuro(a) proprietário(a) será oportunamente citado na matrícula quando do envio de lista complementar de beneficiário(a).	R\$660,8277 (25,29)	REURB-S	não foi outorgado direito
PQ - 66	046	Rua H, 104, Candolândia, Santo Amaro/BA	010406602 26001	Não tem	Não Tem	26,13	22,52	Maria Ednalva da Silva Ornelas, brasileiro(a), solteiro(a), outros, CPF 599.834.695-53, residência e domicílio em	R\$660,8277 (25,29)	REURB-S	Legitimação Fundiária - Propriedade de Unidade Autônoma
PQ - 66	047	Rua H, s/n, Candolândia, Santo Amaro/BA	Não tem	Não tem	Não Tem	45,74	27,58	Proprietário antigo: ocupante de lote será identificado posteriormente. Ocupante atual não identificado; futuro(a) proprietário(a) será oportunamente citado na matrícula quando do envio de lista complementar de beneficiário(a).	R\$1156,7646 (25,29)	REURB-S	não foi outorgado direito
PQ - 66	048	Rua H, s/n, Candolândia, Santo Amaro/BA	Não tem	Não tem	Não Tem	116,66	48,98	Proprietário antigo: ocupante de lote será identificado posteriormente. Ocupante atual não identificado; futuro(a) proprietário(a) será oportunamente citado na matrícula quando do envio de lista complementar de beneficiário(a).	R\$2950,3314 (25,29)	REURB-S	não foi outorgado direito
PQ - 66	049	Rua H, s/n, Candolândia, Santo Amaro/BA	Não tem	Não tem	Não Tem	141,37	57,86	Proprietário antigo: ocupante de lote será identificado posteriormente. Ocupante atual não identificado; futuro(a) proprietário(a) será oportunamente citado na matrícula quando do envio de lista complementar de beneficiário(a).	R\$3575,2473 (25,29)	REURB-S	não foi outorgado direito

PQ - 66	050	Rua H, 17, Candolândia, Santo Amaro/BA	Não tem	Não tem	Não Tem	61,30	37,04	Jacidalva Ferreira de Alcântara, brasileiro(a), outros, CPF 967.981.145-04, casado(a) sob o regime de comunhão parcial de bens, desde 19/03/2009, com Jose Maciel De Alcântara, brasileiro(a), outros, CPF 310.666.315-49, residentes e domiciliados em	R\$1550,277 (25,29)	REURB-S	Legitimação Fundiária - Propriedade de Unidade Autônoma
PQ - 66	051	Rua H, s/n, Candolândia, Santo Amaro/BA	Não tem	Não tem	Não Tem	23,19	25,41	Proprietário antigo: ocupante de lote será identificado posteriormente. Ocupante atual não identificado; futuro(a) proprietário(a) será oportunamente citado na matrícula quando do envio de lista complementar de beneficiário(a).	R\$586,4751 (25,29)	REURB-S	não foi outorgado direito
PQ - 66	052	Rua H, s/n, Candolândia, Santo Amaro/BA	Não tem	Não tem	Não Tem	71,32	43,21	Proprietário antigo: ocupante de lote será identificado posteriormente. Ocupante atual não identificado; futuro(a) proprietário(a) será oportunamente citado na matrícula quando do envio de lista complementar de beneficiário(a).	R\$1803,6828 (25,29)	REURB-S	não foi outorgado direito
PQ - 66	053	Rua H, s/n, Candolândia, Santo Amaro/BA	Não tem	Não tem	Não Tem	60,11	36,90	Proprietário antigo: ocupante de lote será identificado posteriormente. Ocupante atual não identificado; futuro(a) proprietário(a) será oportunamente citado na matrícula quando do envio de lista complementar de beneficiário(a).	R\$1520,1819 (25,29)	REURB-S	não foi outorgado direito
PQ - 66	054	Rua H, s/n, Candolândia, Santo Amaro/BA	Não tem	Não tem	Não Tem	85,48	40,74	João Pereira Vasconcelos , brasileiro(a), solteiro(a), outros, CPF 177.675.125-68, residência e domicílio em	R\$2161,7892 (25,29)	REURB-S	Legitimação Fundiária - Propriedade de Unidade Autônoma
PQ - 66	055	Rua H, s/n, Candolândia, Santo Amaro/BA	Não tem	Não tem	Não Tem	102,21	45,75	Proprietário antigo: ocupante de lote será identificado posteriormente. Ocupante atual não identificado; futuro(a) proprietário(a) será oportunamente citado na matrícula quando do envio de lista complementar de beneficiário(a).	R\$2584,8909 (25,29)	REURB-S	não foi outorgado direito

PQ - 66	056	Rua H, s/n, Candolândia, Santo Amaro/BA	Não tem	Não tem	Não Tem	95,92	43,15	Proprietário antigo: ocupante de lote será identificado posteriormente. Ocupante atual não identificado; futuro(a) proprietário(a) será oportunamente citado na matrícula quando do envio de lista complementar de beneficiário(a).	R\$2425,8168 (25,29)	REURB-S	não foi outorgado direito
PQ - 66	057	Rua H, 31, Candolândia, Santo Amaro/BA	Não tem	Não tem	Não Tem	56,92	30,23	Ana Lucia Araujo, brasileiro(a), solteiro(a), outros, CPF 002.003.265-03, residência e domicílio em	R\$1439,5068 (25,29)	REURB-S	Legitimação Fundiária - Propriedade de Unidade Autônoma
PQ - 66	058	Rua H, s/n, Candolândia, Santo Amaro/BA	Não tem	Não tem	Não Tem	49,69	28,52	Proprietário antigo: ocupante de lote será identificado posteriormente. Ocupante atual não identificado; futuro(a) proprietário(a) será oportunamente citado na matrícula quando do envio de lista complementar de beneficiário(a).	R\$1256,6601 (25,29)	REURB-S	não foi outorgado direito
PQ - 66	059	Rua H, s/n, Candolândia, Santo Amaro/BA	Não tem	Não tem	Não Tem	58,03	31,57	Proprietário antigo: ocupante de lote será identificado posteriormente. Ocupante atual não identificado; futuro(a) proprietário(a) será oportunamente citado na matrícula quando do envio de lista complementar de beneficiário(a).	R\$1467,5787 (25,29)	REURB-S	não foi outorgado direito
PQ - 66	060	Rua H, s/n, Candolândia, Santo Amaro/BA	Não tem	Não tem	Não Tem	114,52	53,40	Proprietário antigo: ocupante de lote será identificado posteriormente. Ocupante atual não identificado; futuro(a) proprietário(a) será oportunamente citado na matrícula quando do envio de lista complementar de beneficiário(a).	R\$2896,2108 (25,29)	REURB-S	não foi outorgado direito
PQ - 66	061	Rua H, s/n, Candolândia, Santo Amaro/BA	Não tem	Não tem	Não Tem	125,31	45,11	Proprietário antigo: ocupante de lote será identificado posteriormente. Ocupante atual não identificado; futuro(a) proprietário(a) será oportunamente citado na matrícula quando do envio de lista complementar de beneficiário(a).	R\$3169,0899 (25,29)	REURB-S	não foi outorgado direito

PQ - 66	062	Rua H, s/n, Candolândia, Santo Amaro/BA	Não tem	Não tem	Não Tem	83,05	38,86	Proprietário antigo: ocupante de lote será identificado posteriormente. Ocupante atual não identificado; futuro(a) proprietário(a) será oportunamente citado na matrícula quando do envio de lista complementar de beneficiário(a).	R\$2100,3345 (25,29)	REURB-S	não foi outorgado direito
PQ - 66	063	Rua H, 2, Candolândia, Santo Amaro/BA	010406603 27001	Não tem	Não Tem	122,12	54,02	Raimunda Maria Coutinho Souza, brasileiro(a), viúvo(a), outros, CPF 614.119.665-65, residência e domicílio em	R\$3088,4148 (25,29)	REURB-S	Legitimação Fundiária - Propriedade de Unidade Autônoma
PQ - 66	064	Rua H, s/n, Candolândia, Santo Amaro/BA	Não tem	Não tem	Não Tem	103,40	49,72	Proprietário antigo: ocupante de lote será identificado posteriormente. Ocupante atual não identificado; futuro(a) proprietário(a) será oportunamente citado na matrícula quando do envio de lista complementar de beneficiário(a).	R\$2614,986 (25,29)	REURB-S	não foi outorgado direito
PQ - 66	065	Rua H, s/n, Candolândia, Santo Amaro/BA	Não tem	Não tem	Não Tem	164,47	70,29	Proprietário antigo: ocupante de lote será identificado posteriormente. Ocupante atual não identificado; futuro(a) proprietário(a) será oportunamente citado na matrícula quando do envio de lista complementar de beneficiário(a).	R\$4159,4463 (25,29)	REURB-S	não foi outorgado direito
PQ - 66	066	Rua H, s/n, Candolândia, Santo Amaro/BA	Não tem	Não tem	Não Tem	87,78	40,63	Proprietário antigo: ocupante de lote será identificado posteriormente. Ocupante atual não identificado; futuro(a) proprietário(a) será oportunamente citado na matrícula quando do envio de lista complementar de beneficiário(a).	R\$2219,9562 (25,29)	REURB-S	não foi outorgado direito
PQ - 66	067	Rua H, s/n, Candolândia, Santo Amaro/BA	Não tem	Não tem	Não Tem	90,12	42,03	Proprietário antigo: ocupante de lote será identificado posteriormente. Ocupante atual não identificado; futuro(a) proprietário(a) será oportunamente citado na matrícula quando do envio de lista complementar de beneficiário(a).	R\$2279,1348 (25,29)	REURB-S	não foi outorgado direito

PQ - 66	068	Rua H, s/n, Candolândia, Santo Amaro/BA	Não tem	Não tem	Não Tem	57,34	34,61	Proprietário antigo: ocupante de lote será identificado posteriormente. Ocupante atual não identificado; futuro(a) proprietário(a) será oportunamente citado na matrícula quando do envio de lista complementar de beneficiário(a).	R\$1450,1286 (25,29)	REURB-S	não foi outorgado direito
PQ - 66	069	Rua H, 57, Candolândia, Santo Amaro/BA	010406603 54001	Não tem	Não Tem	109,88	60,84	Cristina Maria Teixeira de Almeida, brasileiro(a), divorciado(a), outros, CPF 039.172.925-05, residência e domicílio em	R\$2778,8652 (25,29)	REURB-S	Legitimação Fundiária - Propriedade Autônoma em Condomínio
PQ - 66	070	Rua H, s/n, Candolândia, Santo Amaro/BA	Não tem	Não tem	Não Tem	83,58	39,46	Proprietário antigo: ocupante de lote será identificado posteriormente. Ocupante atual não identificado; futuro(a) proprietário(a) será oportunamente citado na matrícula quando do envio de lista complementar de beneficiário(a).	R\$2113,7382 (25,29)	REURB-S	não foi outorgado direito
PQ - 66	071	Rua H, s/n, Candolândia, Santo Amaro/BA	Não tem	Não tem	Não Tem	137,20	60,32	Antônio dos Santos, brasileiro(a), solteiro(a), outros, CPF 479.348.245-72, residência e domicílio em	R\$3469,788 (25,29)	REURB-S	Legitimação Fundiária - Propriedade Autônoma em Condomínio
PQ - 66	072	Rua H, s/n, Candolândia, Santo Amaro/BA	Não tem	Não tem	Não Tem	57,45	31,83	Proprietário antigo: ocupante de lote será identificado posteriormente. Ocupante atual não identificado; futuro(a) proprietário(a) será oportunamente citado na matrícula quando do envio de lista complementar de beneficiário(a).	R\$1452,9105 (25,29)	REURB-S	não foi outorgado direito
PQ - 66	073	Rua H, s/n, Candolândia, Santo Amaro/BA	Não tem	Não tem	Não Tem	71,10	36,53	Proprietário antigo: ocupante de lote será identificado posteriormente. Ocupante atual não identificado; futuro(a) proprietário(a) será oportunamente citado na matrícula quando do envio de lista complementar de beneficiário(a).	R\$1798,119 (25,29)	REURB-S	não foi outorgado direito

PQ - 66	074	Rua H, s/n, Candolândia, Santo Amaro/BA	Não tem	Não Tem	80,39	58,95	Proprietário antigo: ocupante de lote será identificado posteriormente. Ocupante atual não identificado; futuro(a) proprietário(a) será oportunamente citado na matrícula quando do envio de lista complementar de beneficiário(a).	R\$2033,0631 (25,29)	REURB-S	não foi outorgado direito
PQ - 66	075	Rua H, s/n, Candolândia, Santo Amaro/BA	Não tem	Não Tem	110,10	60,38	Proprietário antigo: ocupante de lote será identificado posteriormente. Ocupante atual não identificado; futuro(a) proprietário(a) será oportunamente citado na matrícula quando do envio de lista complementar de beneficiário(a).	R\$2784,429 (25,29)	REURB-S	não foi outorgado direito
PQ - 66	076	Rua H, s/n, Candolândia, Santo Amaro/BA	Não tem	Não Tem	88,02	38,60	Proprietário antigo: ocupante de lote será identificado posteriormente. Ocupante atual não identificado; futuro(a) proprietário(a) será oportunamente citado na matrícula quando do envio de lista complementar de beneficiário(a).	R\$2226,0258 (25,29)	REURB-S	não foi outorgado direito
PQ - 66	077	Rua H, s/n, Candolândia, Santo Amaro/BA	Não tem	Não Tem	93,37	48,18	Proprietário antigo: ocupante de lote será identificado posteriormente. Ocupante atual não identificado; futuro(a) proprietário(a) será oportunamente citado na matrícula quando do envio de lista complementar de beneficiário(a).	R\$2361,3273 (25,29)	REURB-S	não foi outorgado direito
PQ - 66	078	Rua H, s/n, Candolândia, Santo Amaro/BA	Não tem	Não Tem	59,70	33,32	Proprietário antigo: ocupante de lote será identificado posteriormente. Ocupante atual não identificado; futuro(a) proprietário(a) será oportunamente citado na matrícula quando do envio de lista complementar de beneficiário(a).	R\$1509,813 (25,29)	REURB-S	não foi outorgado direito
PQ - 66	079	Rua H, s/n, Candolândia, Santo Amaro/BA	Não tem	Não Tem	62,28	31,95	Proprietário antigo: ocupante de lote será identificado posteriormente. Ocupante atual não identificado; futuro(a) proprietário(a) será oportunamente citado na matrícula quando do envio de lista complementar de beneficiário(a).	R\$1575,0612 (25,29)	REURB-S	não foi outorgado direito

PQ - 66	080	Rua H, s/n, Candolândia, Santo Amaro/BA	Não tem	Não Tem	103,59	45,14	Proprietário antigo: ocupante de lote será identificado posteriormente. Ocupante atual não identificado; futuro(a) proprietário(a) será oportunamente citado na matrícula quando do envio de lista complementar de beneficiário(a).	R\$2619,7911 (25,29)	REURB-S	não foi outorgado direito
PQ - 66	081	Rua H, s/n, Candolândia, Santo Amaro/BA	Não tem	Não Tem	210,46	58,15	Proprietário antigo: ocupante de lote será identificado posteriormente. Ocupante atual não identificado; futuro(a) proprietário(a) será oportunamente citado na matrícula quando do envio de lista complementar de beneficiário(a).	R\$5322,5334 (25,29)	REURB-S	não foi outorgado direito
PQ - 66	082	Rua H, s/n, Candolândia, Santo Amaro/BA	Não tem	Não Tem	98,88	49,22	Proprietário antigo: ocupante de lote será identificado posteriormente. Ocupante atual não identificado; futuro(a) proprietário(a) será oportunamente citado na matrícula quando do envio de lista complementar de beneficiário(a).	R\$2500,6752 (25,29)	REURB-S	não foi outorgado direito
PQ - 66	083	Rua H, s/n, Candolândia, Santo Amaro/BA	Não tem	Não Tem	67,29	43,33	Proprietário antigo: ocupante de lote será identificado posteriormente. Ocupante atual não identificado; futuro(a) proprietário(a) será oportunamente citado na matrícula quando do envio de lista complementar de beneficiário(a).	R\$1701,7641 (25,29)	REURB-S	não foi outorgado direito
PQ - 66	084	Rua H, s/n, Candolândia, Santo Amaro/BA	Não tem	Não Tem	81,15	50,47	Proprietário antigo: ocupante de lote será identificado posteriormente. Ocupante atual não identificado; futuro(a) proprietário(a) será oportunamente citado na matrícula quando do envio de lista complementar de beneficiário(a).	R\$2052,2835 (25,29)	REURB-S	não foi outorgado direito
PQ - 66	085	Rua H, s/n, Candolândia, Santo Amaro/BA	Não tem	Não Tem	75,02	49,45	Proprietário antigo: ocupante de lote será identificado posteriormente. Ocupante atual não identificado; futuro(a) proprietário(a) será oportunamente citado na matrícula quando do envio de lista complementar de beneficiário(a).	R\$1897,2558 (25,29)	REURB-S	não foi outorgado direito

PQ - 66	086	Rua H, s/n, Candolândia, Santo Amaro/BA	Não tem	Não Tem	81,68	49,45	Proprietário antigo: ocupante de lote será identificado posteriormente. Ocupante atual não identificado; futuro(a) proprietário(a) será oportunamente citado na matrícula quando do envio de lista complementar de beneficiário(a).	R\$2065,6872 (25,29)	REURB-S	não foi outorgado direito
PQ - 66	087	Rua H, s/n, Candolândia, Santo Amaro/BA	Não tem	Não Tem	86,96	49,02	Proprietário antigo: ocupante de lote será identificado posteriormente. Ocupante atual não identificado; futuro(a) proprietário(a) será oportunamente citado na matrícula quando do envio de lista complementar de beneficiário(a).	R\$2199,2184 (25,29)	REURB-S	não foi outorgado direito
PQ - 66	088	Rua H, s/n, Candolândia, Santo Amaro/BA	Não tem	Não Tem	98,21	52,98	Proprietário antigo: ocupante de lote será identificado posteriormente. Ocupante atual não identificado; futuro(a) proprietário(a) será oportunamente citado na matrícula quando do envio de lista complementar de beneficiário(a).	R\$2483,7309 (25,29)	REURB-S	não foi outorgado direito
PQ - 66	089	Rua H, s/n, Candolândia, Santo Amaro/BA	Não tem	Não Tem	69,80	39,63	Proprietário antigo: ocupante de lote será identificado posteriormente. Ocupante atual não identificado; futuro(a) proprietário(a) será oportunamente citado na matrícula quando do envio de lista complementar de beneficiário(a).	R\$1765,242 (25,29)	REURB-S	não foi outorgado direito
PQ - 66	090	Rua H, s/n, Candolândia, Santo Amaro/BA	Não tem	Não Tem	87,00	45,24	Irenilda Pereira , brasileiro(a), solteiro(a), outros, CPF 903.522.035-87, residência e domicílio em	R\$2200,23 (25,29)	REURB-S	Legitimação Fundiária - Propriedade Autônoma em Condomínio
PQ - 66	091	Rua H, s/n, Candolândia, Santo Amaro/BA	Não tem	Não Tem	51,01	32,90	Proprietário antigo: ocupante de lote será identificado posteriormente. Ocupante atual não identificado; futuro(a) proprietário(a) será oportunamente citado na matrícula quando do envio de lista complementar de beneficiário(a).	R\$1290,0429 (25,29)	REURB-S	não foi outorgado direito

PQ - 66	092	Rua H, s/n, Candolândia, Santo Amaro/BA	Não tem	Não Tem	102,45	50,59	Proprietário antigo: ocupante de lote será identificado posteriormente. Ocupante atual não identificado; futuro(a) proprietário(a) será oportunamente citado na matrícula quando do envio de lista complementar de beneficiário(a).	R\$2590,9605 (25,29)	REURB-S	não foi outorgado direito
PQ - 66	093	Rua H, s/n, Candolândia, Santo Amaro/BA	Não tem	Não Tem	161,99	58,61	Proprietário antigo: ocupante de lote será identificado posteriormente. Ocupante atual não identificado; futuro(a) proprietário(a) será oportunamente citado na matrícula quando do envio de lista complementar de beneficiário(a).	R\$4096,7271 (25,29)	REURB-S	não foi outorgado direito
PQ - 66	094	Rua H, s/n, Térreo, Candolândia, Santo Amaro/BA	Não tem	Não Tem	144,73	54,13	Carla Braga Bispo da Cruz, brasileiro(a), outros, CPF 025.386.295-78, casado(a) sob o regime de comunhão parcial de bens, desde 11/03/2005, com Serapião Ferreira da Cruz, brasileiro(a), outros, CPF 098.221.728-45, residentes e domiciliados em	R\$3660,2217 (25,29)	REURB-S	Legitimação Fundiária - Propriedade Autônoma em Condomínio
PQ - 66	095	Rua H, s/n, Candolândia, Santo Amaro/BA	Não tem	Não Tem	67,37	38,22	Proprietário antigo: ocupante de lote será identificado posteriormente. Ocupante atual não identificado; futuro(a) proprietário(a) será oportunamente citado na matrícula quando do envio de lista complementar de beneficiário(a).	R\$1703,7873 (25,29)	REURB-S	não foi outorgado direito
PQ - 66	096	Rua H, s/n, Candolândia, Santo Amaro/BA	Não tem	Não Tem	51,17	37,46	Proprietário antigo: ocupante de lote será identificado posteriormente. Ocupante atual não identificado; futuro(a) proprietário(a) será oportunamente citado na matrícula quando do envio de lista complementar de beneficiário(a).	R\$1294,0893 (25,29)	REURB-S	não foi outorgado direito
PQ - 66	097	Rua H, 86, Candolândia, Santo Amaro/BA	Não tem	Não Tem	70,60	35,34	Maria Antônia dos Santos Evangelista, brasileiro(a), solteiro(a), outros, CPF 650.361.155-20, residência e domicílio em	R\$1785,474 (25,29)	REURB-S	Legitimação Fundiária - Propriedade de Unidade Autônoma

PQ - 66	098	Rua H, s/n, Candolândia, Santo Amaro/BA	Não tem	Não tem	Não Tem	47,83	29,06	Proprietário antigo: ocupante de lote será identificado posteriormente. Ocupante atual não identificado; futuro(a) proprietário(a) será oportunamente citado na matrícula quando do envio de lista complementar de beneficiário(a).	R\$1209,6207 (25,29)	REURB-S	não foi outorgado direito
PQ - 66	099	Rua H, s/n, Candolândia, Santo Amaro/BA	Não tem	Não tem	Não Tem	51,63	30,06	Proprietário antigo: ocupante de lote será identificado posteriormente. Ocupante atual não identificado; futuro(a) proprietário(a) será oportunamente citado na matrícula quando do envio de lista complementar de beneficiário(a).	R\$1305,7227 (25,29)	REURB-S	não foi outorgado direito
PQ - 66	100	Rua H, s/n, Candolândia, Santo Amaro/BA	Não tem	Não tem	Não Tem	62,80	31,99	Proprietário antigo: ocupante de lote será identificado posteriormente. Ocupante atual não identificado; futuro(a) proprietário(a) será oportunamente citado na matrícula quando do envio de lista complementar de beneficiário(a).	R\$1588,212 (25,29)	REURB-S	não foi outorgado direito
PQ - 66	101	Rua H, s/n, Candolândia, Santo Amaro/BA	Não tem	Não tem	Não Tem	85,02	39,39	Proprietário antigo: ocupante de lote será identificado posteriormente. Ocupante atual não identificado; futuro(a) proprietário(a) será oportunamente citado na matrícula quando do envio de lista complementar de beneficiário(a).	R\$2150,1558 (25,29)	REURB-S	não foi outorgado direito
PQ - 66	102	Rua H, s/n, Candolândia, Santo Amaro/BA	Não tem	Não tem	Não Tem	74,83	36,58	Proprietário antigo: ocupante de lote será identificado posteriormente. Ocupante atual não identificado; futuro(a) proprietário(a) será oportunamente citado na matrícula quando do envio de lista complementar de beneficiário(a).	R\$1892,4507 (25,29)	REURB-S	não foi outorgado direito
PQ - 66	103	Rua H, s/n, Candolândia, Santo Amaro/BA	Não tem	Não tem	Não Tem	66,78	32,28	Proprietário antigo: ocupante de lote será identificado posteriormente. Ocupante atual não identificado; futuro(a) proprietário(a) será oportunamente citado na matrícula quando do envio de lista complementar de beneficiário(a).	R\$1688,8662 (25,29)	REURB-S	não foi outorgado direito

PQ - 66	104	Rua H, s/n, Candolândia, Santo Amaro/BA	Não tem	Não Tem	74,90	37,97	Proprietário antigo: ocupante de lote será identificado posteriormente. Ocupante atual não identificado; futuro(a) proprietário(a) será oportunamente citado na matrícula quando do envio de lista complementar de beneficiário(a).	R\$1894,221 (25,29)	REURB-S	não foi outorgado direito
PQ - 66	105	Rua H, s/n, Candolândia, Santo Amaro/BA	Não tem	Não Tem	100,19	44,47	Proprietário antigo: ocupante de lote será identificado posteriormente. Ocupante atual não identificado; futuro(a) proprietário(a) será oportunamente citado na matrícula quando do envio de lista complementar de beneficiário(a).	R\$2533,8051 (25,29)	REURB-S	não foi outorgado direito
PQ - 66	106	Rua H, s/n, Candolândia, Santo Amaro/BA	Não tem	Não Tem	73,52	49,42	Ilzete dos Santos Avelino, brasileiro(a), autônoma, CPF 036.951.025-94, casado(a) sob o regime de comunhão parcial de bens, desde 17/05/2007, com Joel Rocha Avelino, brasileiro(a), outros, CPF 913.953.725-00, residentes e domiciliados em	R\$1859,3208 (25,29)	REURB-S	Legitimação Fundiária - Propriedade Autônoma em Condomínio
PQ - 66	107	Rua H, s/n, Candolândia, Santo Amaro/BA	Não tem	Não Tem	204,92	65,52	Jaciara dos Santos Marques, brasileiro(a), solteiro(a), outros, CPF 032.598.925-75, residência e domicílio em	R\$5182,4268 (25,29)	REURB-S	Legitimação Fundiária - Propriedade de Unidade Autônoma
PQ - 67	001	Travessa E I, s/n, Candolândia, Santo Amaro/BA	Não tem	Não Tem	253,96	70,96	Proprietário antigo: ocupante de lote será identificado posteriormente. Ocupante atual não identificado; futuro(a) proprietário(a) será oportunamente citado na matrícula quando do envio de lista complementar de beneficiário(a).	R\$6422,6484 (25,29)	REURB-S	não foi outorgado direito
PQ - 67	002	Rua D, s/n, Candolândia, Santo Amaro/BA	Não tem	Não Tem	123,15	51,08	Proprietário antigo: ocupante de lote será identificado posteriormente. Ocupante atual não identificado; futuro(a) proprietário(a) será oportunamente citado na matrícula quando do envio de lista complementar de beneficiário(a).	R\$3114,4635 (25,29)	REURB-S	não foi outorgado direito

PQ - 67	003	Rua D, s/n, Candolândia, Santo Amaro/BA	Não tem	Não Tem	81,19	37,92	Proprietário antigo: ocupante de lote será identificado posteriormente. Ocupante atual não identificado; futuro(a) proprietário(a) será oportunamente citado na matrícula quando do envio de lista complementar de beneficiário(a).	R\$2053,2951 (25,29)	REURB-S	não foi outorgado direito
PQ - 67	004	Rua D, s/n, Candolândia, Santo Amaro/BA	Não tem	Não Tem	83,25	42,98	Joana Meiry da Cruz Costa, brasileiro(a), outros, CPF 052.322.195-96, casado(a) sob o regime de comunhão parcial de bens, desde 05/09/1996, com Paulo Cesar Ferreira Costa, brasileiro(a), outros, CPF 189.021.625-91, residentes e domiciliados em	R\$2105,3925 (25,29)	REURB-S	Legitimação Fundiária - Propriedade de Unidade Autônoma
PQ - 67	005	Rua M (Rua do Funil), s/n, Candolândia, Santo Amaro/BA	Não tem	Não Tem	87,76	42,52	Proprietário antigo: ocupante de lote será identificado posteriormente. Ocupante atual não identificado; futuro(a) proprietário(a) será oportunamente citado na matrícula quando do envio de lista complementar de beneficiário(a).	R\$2219,4504 (25,29)	REURB-S	não foi outorgado direito
PQ - 67	006	Rua D, s/n, Candolândia, Santo Amaro/BA	Não tem	Não Tem	90,04	44,74	Proprietário antigo: ocupante de lote será identificado posteriormente. Ocupante atual não identificado; futuro(a) proprietário(a) será oportunamente citado na matrícula quando do envio de lista complementar de beneficiário(a).	R\$2277,1116 (25,29)	REURB-S	não foi outorgado direito
PQ - 67	007	Rua D, 69, Candolândia, Santo Amaro/BA	010406701 92001	Não Tem	121,98	49,49	José Paulo das Neves, brasileiro(a), outros, CPF 295.106.285-15, casado(a) sob o regime de comunhão parcial de bens, desde 12/12/2007, com Angelica Silva Das Neves, brasileiro(a), outros, CPF 668.051.805-97, residentes e domiciliados em	R\$3084,8742 (25,29)	REURB-S	Legitimação Fundiária - Propriedade Autônoma em Condomínio
PQ - 67	008	Rua D, s/n, Candolândia, Santo Amaro/BA	Não tem	Não Tem	100,36	46,82	Proprietário antigo: ocupante de lote será identificado posteriormente. Ocupante atual não identificado; futuro(a) proprietário(a) será oportunamente citado na matrícula quando do envio de lista complementar de beneficiário(a).	R\$2538,1044 (25,29)	REURB-S	não foi outorgado direito

PQ - 67	009	Rua D, s/n, Candolândia, Santo Amaro/BA	Não tem	Não Tem	69,66	44,65	Proprietário antigo: ocupante de lote será identificado posteriormente. Ocupante atual não identificado; futuro(a) proprietário(a) será oportunamente citado na matrícula quando do envio de lista complementar de beneficiário(a).	R\$1761,7014 (25,29)	REURB-S	não foi outorgado direito
PQ - 67	010	Rua D, s/n, Candolândia, Santo Amaro/BA	Não tem	Não Tem	138,88	58,86	Proprietário antigo: ocupante de lote será identificado posteriormente. Ocupante atual não identificado; futuro(a) proprietário(a) será oportunamente citado na matrícula quando do envio de lista complementar de beneficiário(a).	R\$3512,2752 (25,29)	REURB-S	não foi outorgado direito
PQ - 67	011	Rua D, 116, Candolândia, Santo Amaro/BA	Não tem	Não Tem	79,03	40,34	Marilene Costa da Silva Fraga, brasileiro(a), outros, CPF 005.219.785-99, casado(a) sob o regime de comunhão parcial de bens, desde 10/04/1984, com Deusdedit Ribeiro Fraga, brasileiro(a), outros, CPF 407.923.825-87, residentes e domiciliados em	R\$1998,6687 (25,29)	REURB-S	Legitimação Fundiária - Propriedade de Unidade Autônoma
PQ - 67	012	Rua D, s/n, Candolândia, Santo Amaro/BA	Não tem	Não Tem	227,04	60,38	Proprietário antigo: ocupante de lote será identificado posteriormente. Ocupante atual não identificado; futuro(a) proprietário(a) será oportunamente citado na matrícula quando do envio de lista complementar de beneficiário(a).	R\$5741,8416 (25,29)	REURB-S	não foi outorgado direito
PQ - 67	013	Rua D, s/n, Candolândia, Santo Amaro/BA	Não tem	Não Tem	63,33	32,95	Maria Madalena dos Santos, brasileiro(a), divorciado(a), outros, CPF 281.925.165-04, residência e domicílio em	R\$1601,6157 (25,29)	REURB-S	Legitimação Fundiária - Propriedade de Unidade Autônoma
PQ - 67	014	Rua D, s/n, Candolândia, Santo Amaro/BA	Não tem	Não Tem	59,51	33,31	Proprietário antigo: ocupante de lote será identificado posteriormente. Ocupante atual não identificado; futuro(a) proprietário(a) será oportunamente citado na matrícula quando do envio de lista complementar de beneficiário(a).	R\$1505,0079 (25,29)	REURB-S	não foi outorgado direito

PQ - 67	015	Rua D, s/n, Candolândia, Santo Amaro/BA	Não tem	Não tem	Não Tem	41,97	27,04	Proprietário antigo: ocupante de lote será identificado posteriormente. Ocupante atual não identificado; futuro(a) proprietário(a) será oportunamente citado na matrícula quando do envio de lista complementar de beneficiário(a).	R\$1061,4213 (25,29)	REURB-S	não foi outorgado direito
PQ - 67	016	Rua D, s/n, Candolândia, Santo Amaro/BA	Não tem	Não tem	Não Tem	132,47	61,15	Proprietário antigo: ocupante de lote será identificado posteriormente. Ocupante atual não identificado; futuro(a) proprietário(a) será oportunamente citado na matrícula quando do envio de lista complementar de beneficiário(a).	R\$3350,1663 (25,29)	REURB-S	não foi outorgado direito
PQ - 67	017	Rua D, s/n, Candolândia, Santo Amaro/BA	Não tem	Não tem	Não Tem	130,87	60,68	Proprietário antigo: ocupante de lote será identificado posteriormente. Ocupante atual não identificado; futuro(a) proprietário(a) será oportunamente citado na matrícula quando do envio de lista complementar de beneficiário(a).	R\$3309,7023 (25,29)	REURB-S	não foi outorgado direito
PQ - 67	018	Rua D, s/n, Candolândia, Santo Amaro/BA	Não tem	Não tem	Não Tem	132,75	58,66	Proprietário antigo: ocupante de lote será identificado posteriormente. Ocupante atual não identificado; futuro(a) proprietário(a) será oportunamente citado na matrícula quando do envio de lista complementar de beneficiário(a).	R\$3357,2475 (25,29)	REURB-S	não foi outorgado direito
PQ - 67	019	Rua D, s/n, Candolândia, Santo Amaro/BA	Não tem	Não tem	Não Tem	85,10	54,04	Proprietário antigo: ocupante de lote será identificado posteriormente. Ocupante atual não identificado; futuro(a) proprietário(a) será oportunamente citado na matrícula quando do envio de lista complementar de beneficiário(a).	R\$2152,179 (25,29)	REURB-S	não foi outorgado direito
PQ - 67	020	Rua D, 50, Candolândia, Santo Amaro/BA	Não tem	Não tem	Não Tem	136,14	57,94	José Domingos da Cruz, brasileiro(a), outros, CPF 139.272.999-53, casado(a) sob o regime de comunhão parcial de bens, desde 02/08/1951, com Maria José AlvesDa Cruz, brasileiro(a), outros, CPF 890.490.475-72, residentes e domiciliados em	R\$3442,9806 (25,29)	REURB-S	Legitimação Fundiária - Propriedade de Unidade Autônoma

PQ - 67	021	Rua D, 94A, Candolândia, Santo Amaro/BA	Não tem	Não tem	Não Tem	147,75	56,97	Maria do Rosário Santos, brasileiro(a), outros, CPF 632.799.595-00, casado(a) sob o regime de comunhão parcial de bens, desde 18/04/2023, com Carlos Da Conceicao Dos Santos, brasileiro(a), outros, CPF 586.520.785-72, residentes e domiciliados em	R\$3736,5975 (25,29)	REURB-S	Legitimação o Fundiária - Propriedade Autônoma em Condomínio
PQ - 67	021	Rua D, s/n, Candolândia, Santo Amaro/BA	010406700 97001	Não tem	Não Tem	96,64	47,23	Maria Raimunda Rosa Santos, brasileiro(a), viúvo(a), outros, CPF 879.394.955-34, residência e domicílio em	R\$2444,0256 (25,29)	REURB-S	Legitimação o Fundiária - Propriedade Autônoma em Condomínio
PQ - 67	022	Rua D, s/n, Candolândia, Santo Amaro/BA	Não tem	Não tem	Não Tem	96,64	47,23	Antonieta da Silva dos Santos, brasileiro(a), outros, CPF 986.525.755-68, casado(a) sob o regime de comunhão parcial de bens, desde 20/09/2012, com José Do Rosário Rosa Santos, brasileiro(a), outros, CPF 542.850.385-87, residentes e domiciliados em	R\$2444,0256 (25,29)	REURB-S	Legitimação o Fundiária - Propriedade Autônoma em Condomínio
PQ - 67	023	Rua D, s/n, Candolândia, Santo Amaro/BA	Não tem	Não tem	Não Tem	103,05	47,26	Proprietário antigo: ocupante de lote será identificado posteriormente. Ocupante atual não identificado; futuro(a) proprietário(a) será oportunamente citado na matrícula quando do envio de lista complementar de beneficiário(a).	R\$2606,1345 (25,29)	REURB-S	não foi outorgado direito
PQ - 67	024	Rua D, s/n, Candolândia, Santo Amaro/BA	Não tem	Não tem	Não Tem	45,94	39,71	Proprietário antigo: ocupante de lote será identificado posteriormente. Ocupante atual não identificado; futuro(a) proprietário(a) será oportunamente citado na matrícula quando do envio de lista complementar de beneficiário(a).	R\$1161,8226 (25,29)	REURB-S	não foi outorgado direito
PQ - 67	025	Rua D, s/n, Candolândia, Santo Amaro/BA	Não tem	Não tem	Não Tem	86,08	44,24	Noemia da Silva, brasileiro(a), solteiro(a), outros, CPF 886.895.575-04, residência e domicílio em	R\$2176,9632 (25,29)	REURB-S	Legitimação o Fundiária - Propriedade de Unidade Autônoma

PQ - 67	026	Rua D, s/n, Candolândia, Santo Amaro/BA	Não tem	Não Tem	95,69	43,15	Proprietário antigo: ocupante de lote será identificado posteriormente. Ocupante atual não identificado; futuro(a) proprietário(a) será oportunamente citado na matrícula quando do envio de lista complementar de beneficiário(a).	R\$2420,0001 (25,29)	REURB-S	não foi outorgado direito
PQ - 67	027	Rua D, s/n, Candolândia, Santo Amaro/BA	Não tem	Não Tem	86,41	39,14	Proprietário antigo: ocupante de lote será identificado posteriormente. Ocupante atual não identificado; futuro(a) proprietário(a) será oportunamente citado na matrícula quando do envio de lista complementar de beneficiário(a).	R\$2185,3089 (25,29)	REURB-S	não foi outorgado direito
PQ - 67	028	Rua D, s/n, Candolândia, Santo Amaro/BA	Não tem	Não Tem	68,38	34,18	Proprietário antigo: ocupante de lote será identificado posteriormente. Ocupante atual não identificado; futuro(a) proprietário(a) será oportunamente citado na matrícula quando do envio de lista complementar de beneficiário(a).	R\$1729,3302 (25,29)	REURB-S	não foi outorgado direito
PQ - 67	029	Rua D, s/n, Candolândia, Santo Amaro/BA	Não tem	Não Tem	117,22	44,47	Proprietário antigo: ocupante de lote será identificado posteriormente. Ocupante atual não identificado; futuro(a) proprietário(a) será oportunamente citado na matrícula quando do envio de lista complementar de beneficiário(a).	R\$2964,4938 (25,29)	REURB-S	não foi outorgado direito
PQ - 67	030	Rua D, s/n, Candolândia, Santo Amaro/BA	Não tem	Não Tem	99,05	42,06	Proprietário antigo: ocupante de lote será identificado posteriormente. Ocupante atual não identificado; futuro(a) proprietário(a) será oportunamente citado na matrícula quando do envio de lista complementar de beneficiário(a).	R\$2504,9745 (25,29)	REURB-S	não foi outorgado direito
PQ - 67	031	Rua D, s/n, Candolândia, Santo Amaro/BA	Não tem	Não Tem	70,19	36,21	Maria das Graças dos Santos Silva , brasileiro(a), outros, CPF 802.228.895-00, casado(a) sob o regime de , desde , com , outros, CPF, residentes e domiciliados em	R\$1775,1051 (25,29)	REURB-S	Legitimação Fundiária - Propriedade de Unidade Autônoma

PQ - 67	032	Rua D, 9E, Candolândia, Santo Amaro/BA	Não tem	Não Tem	84,92	38,29	Maria José de Matos, brasileiro(a), solteiro(a), outros, CPF 846.022.365-53, residência e domicílio em	R\$2147,6268 (25,29)	REURB-S	Legitimação Fundiária - Propriedade Autônoma em Condomínio
PQ - 67	033	Rua D, 34, Candolândia, Santo Amaro/BA	010406700 22001	Não Tem	90,99	40,64	Maria do Carmo Conceição, brasileiro(a), outros, CPF 649.469.405-53, casado(a) sob o regime de comunhão parcial de bens, desde 16/06/2004, com Edmilson Santos Da Silva, brasileiro(a), outros, CPF 901.999.605-34, residentes e domiciliados em	R\$2301,1371 (25,29)	REURB-S	Legitimação Fundiária - Propriedade Autônoma em Condomínio
PQ - 67	034	Rua D, s/n, Candolândia, Santo Amaro/BA	Não tem	Não Tem	90,99	40,64	Proprietário antigo: ocupante de lote será identificado posteriormente. Ocupante atual não identificado; futuro(a) proprietário(a) será oportunamente citado na matrícula quando do envio de lista complementar de beneficiário(a).	R\$2301,1371 (25,29)	REURB-S	não foi outorgado direito
PQ - 67	035	Rua D, s/n, Candolândia, Santo Amaro/BA	Não tem	Não Tem	34,13	28,71	Proprietário antigo: ocupante de lote será identificado posteriormente. Ocupante atual não identificado; futuro(a) proprietário(a) será oportunamente citado na matrícula quando do envio de lista complementar de beneficiário(a).	R\$863,1477 (25,29)	REURB-S	não foi outorgado direito
PQ - 67	036	Rua D, s/n, Candolândia, Santo Amaro/BA	Não tem	Não Tem	38,79	26,12	Proprietário antigo: ocupante de lote será identificado posteriormente. Ocupante atual não identificado; futuro(a) proprietário(a) será oportunamente citado na matrícula quando do envio de lista complementar de beneficiário(a).	R\$980,9991 (25,29)	REURB-S	não foi outorgado direito
PQ - 67	037	Rua D, s/n, Candolândia, Santo Amaro/BA	Não tem	Não Tem	27,02	22,58	Proprietário antigo: ocupante de lote será identificado posteriormente. Ocupante atual não identificado; futuro(a) proprietário(a) será oportunamente citado na matrícula quando do envio de lista complementar de beneficiário(a).	R\$683,3358 (25,29)	REURB-S	não foi outorgado direito

PQ - 67	038	Rua D, 54, Candolândia, Santo Amaro/BA	010406704 97001	Não Tem	57,59	34,50	Maria Antônia da Conceição Santos, brasileiro(a), solteiro(a), outros, CPF 627.238.395-91, residência e domicílio em	R\$1456,4511 (25,29)	REURB-S	Legitimação - Fundária - Propriedade de Unidade Autônoma
PQ - 67	039	Rua D, s/n, Candolândia, Santo Amaro/BA	Não tem	Não Tem	70,55	34,92	Proprietário antigo: ocupante de lote será identificado posteriormente. Ocupante atual não identificado; futuro(a) proprietário(a) será oportunamente citado na matrícula quando do envio de lista complementar de beneficiário(a).	R\$1784,2095 (25,29)	REURB-S	não foi outorgado direito
PQ - 67	040	Rua D, s/n, Candolândia, Santo Amaro/BA	Não tem	Não Tem	34,35	23,70	Proprietário antigo: ocupante de lote será identificado posteriormente. Ocupante atual não identificado; futuro(a) proprietário(a) será oportunamente citado na matrícula quando do envio de lista complementar de beneficiário(a).	R\$868,7115 (25,29)	REURB-S	não foi outorgado direito
PQ - 67	041	Rua E, s/n, Candolândia, Santo Amaro/BA	Não tem	Não Tem	49,27	28,18	Proprietário antigo: ocupante de lote será identificado posteriormente. Ocupante atual não identificado; futuro(a) proprietário(a) será oportunamente citado na matrícula quando do envio de lista complementar de beneficiário(a).	R\$1246,0383 (25,29)	REURB-S	não foi outorgado direito
PQ - 67	042	Rua E, s/n, Candolândia, Santo Amaro/BA	Não tem	Não Tem	47,71	27,83	Proprietário antigo: ocupante de lote será identificado posteriormente. Ocupante atual não identificado; futuro(a) proprietário(a) será oportunamente citado na matrícula quando do envio de lista complementar de beneficiário(a).	R\$1206,5859 (25,29)	REURB-S	não foi outorgado direito
PQ - 67	043	Rua F, s/n, Candolândia, Santo Amaro/BA	Não tem	Não Tem	63,00	34,02	Juliana dos Santos Silva , brasileiro(a), solteiro(a), outros, CPF 846.022.365-53, residência e domicílio em	R\$1593,27 (25,29)	REURB-S	Legitimação - Fundária - Propriedade de Unidade Autônoma

PQ - 67	044	Rua E, s/n, Candolândia, Santo Amaro/BA	Não tem	Não Tem	60,54	32,50	Proprietário antigo: ocupante de lote será identificado posteriormente. Ocupante atual não identificado; futuro(a) proprietário(a) será oportunamente citado na matrícula quando do envio de lista complementar de beneficiário(a).	R\$1531,0566 (25,29)	REURB-S	não foi outorgado direito
PQ - 67	045	Rua E, s/n, Candolândia, Santo Amaro/BA	Não tem	Não Tem	63,52	33,91	Proprietário antigo: ocupante de lote será identificado posteriormente. Ocupante atual não identificado; futuro(a) proprietário(a) será oportunamente citado na matrícula quando do envio de lista complementar de beneficiário(a).	R\$1606,4208 (25,29)	REURB-S	não foi outorgado direito
PQ - 67	046	Rua E, s/n, Candolândia, Santo Amaro/BA	Não tem	Não Tem	40,35	30,81	Proprietário antigo: ocupante de lote será identificado posteriormente. Ocupante atual não identificado; futuro(a) proprietário(a) será oportunamente citado na matrícula quando do envio de lista complementar de beneficiário(a).	R\$1020,4515 (25,29)	REURB-S	não foi outorgado direito
PQ - 67	047	Rua E, s/n, Candolândia, Santo Amaro/BA	Não tem	Não Tem	111,79	47,30	Proprietário antigo: ocupante de lote será identificado posteriormente. Ocupante atual não identificado; futuro(a) proprietário(a) será oportunamente citado na matrícula quando do envio de lista complementar de beneficiário(a).	R\$2827,1691 (25,29)	REURB-S	não foi outorgado direito
PQ - 67	048	Rua E, s/n, Candolândia, Santo Amaro/BA	Não tem	Não Tem	87,40	42,86	Proprietário antigo: ocupante de lote será identificado posteriormente. Ocupante atual não identificado; futuro(a) proprietário(a) será oportunamente citado na matrícula quando do envio de lista complementar de beneficiário(a).	R\$2210,346 (25,29)	REURB-S	não foi outorgado direito
PQ - 67	049	Rua E, s/n, Candolândia, Santo Amaro/BA	Não tem	Não Tem	79,02	39,98	Proprietário antigo: ocupante de lote será identificado posteriormente. Ocupante atual não identificado; futuro(a) proprietário(a) será oportunamente citado na matrícula quando do envio de lista complementar de beneficiário(a).	R\$1998,4158 (25,29)	REURB-S	não foi outorgado direito

PQ - 67	050	Rua E, s/n, Candolândia, Santo Amaro/BA	Não tem	Não Tem	95,27	41,38	Proprietário antigo: ocupante de lote será identificado posteriormente. Ocupante atual não identificado; futuro(a) proprietário(a) será oportunamente citado na matrícula quando do envio de lista complementar de beneficiário(a).	R\$2409,3783 (25,29)	REURB-S	não foi outorgado direito
PQ - 67	051	Rua E, s/n, Candolândia, Santo Amaro/BA	Não tem	Não Tem	90,59	42,09	Proprietário antigo: ocupante de lote será identificado posteriormente. Ocupante atual não identificado; futuro(a) proprietário(a) será oportunamente citado na matrícula quando do envio de lista complementar de beneficiário(a).	R\$2291,0211 (25,29)	REURB-S	não foi outorgado direito
PQ - 67	052	Rua E, s/n, Candolândia, Santo Amaro/BA	Não tem	Não Tem	107,28	46,00	Proprietário antigo: ocupante de lote será identificado posteriormente. Ocupante atual não identificado; futuro(a) proprietário(a) será oportunamente citado na matrícula quando do envio de lista complementar de beneficiário(a).	R\$2713,1112 (25,29)	REURB-S	não foi outorgado direito
PQ - 67	053	Rua E, s/n, Candolândia, Santo Amaro/BA	Não tem	Não Tem	46,61	35,74	Proprietário antigo: ocupante de lote será identificado posteriormente. Ocupante atual não identificado; futuro(a) proprietário(a) será oportunamente citado na matrícula quando do envio de lista complementar de beneficiário(a).	R\$1178,7669 (25,29)	REURB-S	não foi outorgado direito
PQ - 67	054	Rua E, s/n, Candolândia, Santo Amaro/BA	Não tem	Não Tem	50,74	36,86	Proprietário antigo: ocupante de lote será identificado posteriormente. Ocupante atual não identificado; futuro(a) proprietário(a) será oportunamente citado na matrícula quando do envio de lista complementar de beneficiário(a).	R\$1283,2146 (25,29)	REURB-S	não foi outorgado direito
PQ - 67	055	Rua E, s/n, Candolândia, Santo Amaro/BA	Não tem	Não Tem	73,63	39,07	Proprietário antigo: ocupante de lote será identificado posteriormente. Ocupante atual não identificado; futuro(a) proprietário(a) será oportunamente citado na matrícula quando do envio de lista complementar de beneficiário(a).	R\$1862,1027 (25,29)	REURB-S	não foi outorgado direito

PQ - 67	056	Rua E, s/n, Candolândia, Santo Amaro/BA	Não tem	Não tem	Não Tem	107,19	44,93	Proprietário antigo: ocupante de lote será identificado posteriormente. Ocupante atual não identificado; futuro(a) proprietário(a) será oportunamente citado na matrícula quando do envio de lista complementar de beneficiário(a).	R\$2710,8351 (25,29)	REURB-S	não foi outorgado direito
PQ - 67	057	Rua E, 27, Candolândia, Santo Amaro/BA	010406703 58001	Não tem	Não Tem	90,79	42,58	Celina Maria da Cruz Santos, brasileiro(a), viúvo(a), aposentada, CPF 513.782.995-15, residência e domicílio em	R\$2296,0791 (25,29)	REURB-S	Legitimação Fundiária - Propriedade de Unidade Autônoma
PQ - 67	058	Rua E, 2316, Candolândia, Santo Amaro/BA	Não tem	Não tem	Não Tem	92,88	42,55	Reginaldo da Cruz Santos, brasileiro(a), outros, CPF 326.439.265-87, casado(a) sob o regime de comunhão parcial de bens, desde 01/11/2011, com Betania Inoneez Soletto, estrangeiro(a); outros, CPF 863.513.245-99, residentes e domiciliados em	R\$2348,9352 (25,29)	REURB-S	Legitimação Fundiária - Propriedade Autônoma em Condomínio
PQ - 67	059	Rua E, s/n, Candolândia, Santo Amaro/BA	Não tem	Não tem	Não Tem	75,29	40,29	Andréa Natalicia do Nascimento, brasileiro(a), solteiro(a), outros, CPF 609.209.385-07, residência e domicílio em	R\$1904,0841 (25,29)	REURB-S	Legitimação Fundiária - Propriedade de Unidade Autônoma
PQ - 67	060	Rua E, s/n, Candolândia, Santo Amaro/BA	Não tem	Não tem	Não Tem	89,69	45,38	João Damasio dos Santos, brasileiro(a), outros, CPF 272.379.075-49, casado(a) sob o regime de comunhão parcial de bens, desde 05/05/1986, com Maria das Graças Góis dos Santos, brasileiro(a), outros, CPF 928.101.875-68, residentes e domiciliados em	R\$2268,2601 (25,29)	REURB-S	Legitimação Fundiária - Propriedade Autônoma em Condomínio
PQ - 67	061	Rua E, s/n, Candolândia, Santo Amaro/BA	Não tem	Não tem	Não Tem	76,58	37,11	Maria Aurelina de Jesus Santos, brasileiro(a), solteiro(a), outros, CPF 611.133.365-87, residência e domicílio em	R\$1936,7082 (25,29)	REURB-S	Legitimação Fundiária - Propriedade de Unidade Autônoma

PQ - 67	062	Rua E, 50, Candolândia, Santo Amaro/BA	Não tem	Não tem	Não Tem	64,04	36,05	Georgina Betania da Cruz Ibañez, brasileiro(a), solteiro(a), outros, CPF 862.422.055-64, residência e domicílio em	R\$1619,5716 (25,29)	REURB-S	Legitimação Fundiária - Propriedade de Unidade Autônoma
PQ - 67	063	Rua E, s/n, Candolândia, Santo Amaro/BA	Não tem	Não tem	Não Tem	136,14	59,53	Proprietário antigo: ocupante de lote será identificado posteriormente. Ocupante atual não identificado; futuro(a) proprietário(a) será oportunamente citado na matrícula quando do envio de lista complementar de beneficiário(a).	R\$3442,9806 (25,29)	REURB-S	não foi outorgado direito
PQ - 67	064	Rua E, s/n, Candolândia, Santo Amaro/BA	Não tem	Não tem	Não Tem	82,19	39,66	Proprietário antigo: ocupante de lote será identificado posteriormente. Ocupante atual não identificado; futuro(a) proprietário(a) será oportunamente citado na matrícula quando do envio de lista complementar de beneficiário(a).	R\$2078,5851 (25,29)	REURB-S	não foi outorgado direito
PQ - 67	065	Rua E, s/n, Candolândia, Santo Amaro/BA	Não tem	Não tem	Não Tem	87,10	43,94	Proprietário antigo: ocupante de lote será identificado posteriormente. Ocupante atual não identificado; futuro(a) proprietário(a) será oportunamente citado na matrícula quando do envio de lista complementar de beneficiário(a).	R\$2202,759 (25,29)	REURB-S	não foi outorgado direito
PQ - 67	066	Rua E, s/n, Candolândia, Santo Amaro/BA	Não tem	Não tem	Não Tem	48,14	31,64	Proprietário antigo: ocupante de lote será identificado posteriormente. Ocupante atual não identificado; futuro(a) proprietário(a) será oportunamente citado na matrícula quando do envio de lista complementar de beneficiário(a).	R\$1217,4606 (25,29)	REURB-S	não foi outorgado direito
PQ - 67	067	Rua E, s/n, Candolândia, Santo Amaro/BA	Não tem	Não tem	Não Tem	91,81	40,71	Proprietário antigo: ocupante de lote será identificado posteriormente. Ocupante atual não identificado; futuro(a) proprietário(a) será oportunamente citado na matrícula quando do envio de lista complementar de beneficiário(a).	R\$2321,8749 (25,29)	REURB-S	não foi outorgado direito

PQ - 67	068	Rua E, 49, Candolândia, Santo Amaro/BA	Não tem	Não tem	Não Tem	79,05	39,28	Tânia Rodrigues Nascimento, brasileiro(a), outros, CPF 586.527.365-53, casado(a) sob o regime de comunhão parcial de bens, desde 29/05/1989, com Manoel Santos Nascimento, brasileiro(a), outros, CPF 280.937.715-49, residentes e domiciliados em	R\$1999,1745 (25,29)	REURB-S	Legitimaçã o Fundiária - Propriedade de Unidade Autônoma
PQ - 67	069	Rua E, s/n, Candolândia, Santo Amaro/BA	Não tem	Não tem	Não Tem	105,54	46,81	Proprietário antigo: ocupante de lote será identificado posteriormente. Ocupante atual não identificado; futuro(a) proprietário(a) será oportunamente citado na matrícula quando do envio de lista complementar de beneficiário(a).	R\$2669,1066 (25,29)	REURB-S	não foi outorgado direito
PQ - 67	070	Rua E, s/n, Candolândia, Santo Amaro/BA	Não tem	Não tem	Não Tem	92,55	41,87	Proprietário antigo: ocupante de lote será identificado posteriormente. Ocupante atual não identificado; futuro(a) proprietário(a) será oportunamente citado na matrícula quando do envio de lista complementar de beneficiário(a).	R\$2340,5895 (25,29)	REURB-S	não foi outorgado direito
PQ - 67	071	Rua E, s/n, Candolândia, Santo Amaro/BA	Não tem	Não tem	Não Tem	54,35	29,54	Proprietário antigo: ocupante de lote será identificado posteriormente. Ocupante atual não identificado; futuro(a) proprietário(a) será oportunamente citado na matrícula quando do envio de lista complementar de beneficiário(a).	R\$1374,5115 (25,29)	REURB-S	não foi outorgado direito
PQ - 69	001	Rua V, s/n, Candolândia, Santo Amaro/BA	Não tem	Não tem	Não Tem	78,81	38,22	Proprietário antigo: ocupante de lote será identificado posteriormente. Ocupante atual não identificado; futuro(a) proprietário(a) será oportunamente citado na matrícula quando do envio de lista complementar de beneficiário(a).	R\$1993,1049 (25,29)	REURB-S	não foi outorgado direito
PQ - 69	002	Rua V, s/n, Candolândia, Santo Amaro/BA	Não tem	Não tem	Não Tem	81,39	37,77	Proprietário antigo: ocupante de lote será identificado posteriormente. Ocupante atual não identificado; futuro(a) proprietário(a) será oportunamente citado na matrícula quando do envio de lista complementar de beneficiário(a).	R\$2058,3531 (25,29)	REURB-S	não foi outorgado direito

PQ - 69	003	Rua V, s/n, Candolândia, Santo Amaro/BA	Não tem	Não Tem	63,37	40,47	Proprietário antigo: ocupante de lote será identificado posteriormente. Ocupante atual não identificado; futuro(a) proprietário(a) será oportunamente citado na matrícula quando do envio de lista complementar de beneficiário(a).	R\$1602.6273 (25,29)	REURB-S	não foi outorgado direito
PQ - 69	004	Rua V, s/n, Candolândia, Santo Amaro/BA	Não tem	Não Tem	128,54	48,70	Proprietário antigo: ocupante de lote será identificado posteriormente. Ocupante atual não identificado; futuro(a) proprietário(a) será oportunamente citado na matrícula quando do envio de lista complementar de beneficiário(a).	R\$3250.7766 (25,29)	REURB-S	não foi outorgado direito
PQ - 69	005	Rua V, s/n, Candolândia, Santo Amaro/BA	Não tem	Não Tem	68,45	40,09	Proprietário antigo: ocupante de lote será identificado posteriormente. Ocupante atual não identificado; futuro(a) proprietário(a) será oportunamente citado na matrícula quando do envio de lista complementar de beneficiário(a).	R\$1731.1005 (25,29)	REURB-S	não foi outorgado direito
PQ - 69	006	Rua V, s/n, Candolândia, Santo Amaro/BA	Não tem	Não Tem	95,97	58,56	Proprietário antigo: ocupante de lote será identificado posteriormente. Ocupante atual não identificado; futuro(a) proprietário(a) será oportunamente citado na matrícula quando do envio de lista complementar de beneficiário(a).	R\$2427.0813 (25,29)	REURB-S	não foi outorgado direito
PQ - 69	007	Rua V, s/n, Candolândia, Santo Amaro/BA	Não tem	Não Tem	70,28	33,58	Proprietário antigo: ocupante de lote será identificado posteriormente. Ocupante atual não identificado; futuro(a) proprietário(a) será oportunamente citado na matrícula quando do envio de lista complementar de beneficiário(a).	R\$1777.3812 (25,29)	REURB-S	não foi outorgado direito
PQ - 69	008	Travessa B, s/n, Candolândia, Santo Amaro/BA	Não tem	Não Tem	51,61	29,13	Proprietário antigo: ocupante de lote será identificado posteriormente. Ocupante atual não identificado; futuro(a) proprietário(a) será oportunamente citado na matrícula quando do envio de lista complementar de beneficiário(a).	R\$1305.2169 (25,29)	REURB-S	não foi outorgado direito

PQ - 69	009	Travessa B, s/n, Candolândia, Santo Amaro/BA	Não tem	Não Tem	54,72	34,88	Proprietário antigo: ocupante de lote será identificado posteriormente. Ocupante atual não identificado; futuro(a) proprietário(a) será oportunamente citado na matrícula quando do envio de lista complementar de beneficiário(a).	R\$1383,8688 (25,29)	REURB-S	não foi outorgado direito
PQ - 69	010	Travessa B I, s/n, Candolândia, Santo Amaro/BA	Não tem	Não Tem	156,27	59,18	Proprietário antigo: ocupante de lote será identificado posteriormente. Ocupante atual não identificado; futuro(a) proprietário(a) será oportunamente citado na matrícula quando do envio de lista complementar de beneficiário(a).	R\$3952,0683 (25,29)	REURB-S	não foi outorgado direito
PQ - 69	011	Travessa B I, s/n, Candolândia, Santo Amaro/BA	Não tem	Não Tem	156,27	59,18	Proprietário antigo: ocupante de lote será identificado posteriormente. Ocupante atual não identificado; futuro(a) proprietário(a) será oportunamente citado na matrícula quando do envio de lista complementar de beneficiário(a).	R\$3952,0683 (25,29)	REURB-S	não foi outorgado direito
PQ - 69	012	Travessa B I, s/n, Candolândia, Santo Amaro/BA	Não tem	Não Tem	96,02	53,26	Proprietário antigo: ocupante de lote será identificado posteriormente. Ocupante atual não identificado; futuro(a) proprietário(a) será oportunamente citado na matrícula quando do envio de lista complementar de beneficiário(a).	R\$2428,3458 (25,29)	REURB-S	não foi outorgado direito
PQ - 69	013	Travessa B I, s/n, Candolândia, Santo Amaro/BA	Não tem	Não Tem	112,73	55,35	Proprietário antigo: ocupante de lote será identificado posteriormente. Ocupante atual não identificado; futuro(a) proprietário(a) será oportunamente citado na matrícula quando do envio de lista complementar de beneficiário(a).	R\$2850,9417 (25,29)	REURB-S	não foi outorgado direito
PQ - 69	014	Travessa B I, s/n, Candolândia, Santo Amaro/BA	Não tem	Não Tem	95,59	44,19	Proprietário antigo: ocupante de lote será identificado posteriormente. Ocupante atual não identificado; futuro(a) proprietário(a) será oportunamente citado na matrícula quando do envio de lista complementar de beneficiário(a).	R\$2417,4711 (25,29)	REURB-S	não foi outorgado direito

PQ - 69	015	Travessa B I, s/n, Candolândia, Santo Amaro/BA	Não tem	Não Tem	53,34	32,69	Proprietário antigo: ocupante de lote será identificado posteriormente. Ocupante atual não identificado; futuro(a) proprietário(a) será oportunamente citado na matrícula quando do envio de lista complementar de beneficiário(a).	R\$1.348,9686 (25,29)	REURB-S	não foi outorgado direito
PQ - 69	016	Travessa B I, s/n, Candolândia, Santo Amaro/BA	Não tem	Não Tem	42,67	26,48	Proprietário antigo: ocupante de lote será identificado posteriormente. Ocupante atual não identificado; futuro(a) proprietário(a) será oportunamente citado na matrícula quando do envio de lista complementar de beneficiário(a).	R\$1.079,1243 (25,29)	REURB-S	não foi outorgado direito
PQ - 69	017	Rua A, s/n, Candolândia, Santo Amaro/BA	Não tem	Não Tem	65,52	32,42	Proprietário antigo: ocupante de lote será identificado posteriormente. Ocupante atual não identificado; futuro(a) proprietário(a) será oportunamente citado na matrícula quando do envio de lista complementar de beneficiário(a).	R\$1.657,0008 (25,29)	REURB-S	não foi outorgado direito
PQ - 69	018	Rua A, s/n, Candolândia, Santo Amaro/BA	Não tem	Não Tem	65,97	37,53	Proprietário antigo: ocupante de lote será identificado posteriormente. Ocupante atual não identificado; futuro(a) proprietário(a) será oportunamente citado na matrícula quando do envio de lista complementar de beneficiário(a).	R\$1.668,3813 (25,29)	REURB-S	não foi outorgado direito
PQ - 69	019	Rua A, 18, Candolândia, Santo Amaro/BA	Não tem	Não Tem	71,03	45,22	Ivani Nunes dos Santos, brasileiro(a), outros, CPF 785.047.165-20, casado(a) sob o regime de comunhão parcial de bens, desde 17/06/2000, com Antonio Jesus Mascarenhas Dos Santos, brasileiro(a), outros, CPF 448.823.275-20, residentes e domiciliados em	R\$1.796,3487 (25,29)	REURB-S	Legitimação Fundiária - Propriedade Autônoma em Condomínio
PQ - 69	020	Rua A, s/n, Candolândia, Santo Amaro/BA	Não tem	Não Tem	90,53	52,84	Proprietário antigo: ocupante de lote será identificado posteriormente. Ocupante atual não identificado; futuro(a) proprietário(a) será oportunamente citado na matrícula quando do envio de lista complementar de beneficiário(a).	R\$2.289,5037 (25,29)	REURB-S	não foi outorgado direito

PQ - 69	021	Rua A, 44, Candolândia, Santo Amaro/BA	010406900 27001	Não Tem	129,18	54,05	Roque Bispo Cerqueira, brasileiro(a), outros, CPF 508.613.105-78, casado(a) sob o regime de comunhão parcial de bens, desde 17/12/1994, com Elci De Jesus Dos Santos Cerqueira, brasileiro(a), outros, CPF 893.317.885-68, residentes e domiciliados em	R\$3266,9622 (25,29)	REURB-S	Legitimação Fundiária - Propriedade Autônoma em Condomínio
PQ - 69	022	Rua A, s/n, Candolândia, Santo Amaro/BA	Não tem	Não Tem	120,12	53,24	Proprietário antigo: ocupante de lote será identificado posteriormente. Ocupante atual não identificado; futuro(a) proprietário(a) será oportunamente citado na matrícula quando do envio de lista complementar de beneficiário(a).	R\$3037,8348 (25,29)	REURB-S	não foi outorgado direito
PQ - 69	023	Rua A, 26, Candolândia, Santo Amaro/BA	Não tem	Não Tem	150,05	57,37	Luiz Carlos Chaves Lopes, brasileiro(a), outros, CPF 896.070.235-87, casado(a) sob o regime de comunhão parcial de bens, desde 09/01/2004, com Renilda De Jesus Lopes, brasileiro(a), outros, CPF 004.144.598-81, residentes e domiciliados em	R\$3794,7645 (25,29)	REURB-S	Legitimação Fundiária - Propriedade de Unidade Autônoma
PQ - 69	024	Rua A, s/n, Candolândia, Santo Amaro/BA	Não tem	Não Tem	72,57	50,24	Proprietário antigo: ocupante de lote será identificado posteriormente. Ocupante atual não identificado; futuro(a) proprietário(a) será oportunamente citado na matrícula quando do envio de lista complementar de beneficiário(a).	R\$1835,2953 (25,29)	REURB-S	não foi outorgado direito
PQ - 69	025	Rua A, 24, Candolândia, Santo Amaro/BA	010406900 05001	Não Tem	90,39	51,43	Maria José Puridade Barbosa, brasileiro(a), viúvo(a), outros, CPF 511.737.195-04, residência e domicílio em	R\$2285,9631 (25,29)	REURB-S	Legitimação Fundiária - Propriedade Autônoma em Condomínio
PQ - 69	026	Rua A, s/n, Candolândia, Santo Amaro/BA	Não tem	Não Tem	124,05	52,50	Proprietário antigo: ocupante de lote será identificado posteriormente. Ocupante atual não identificado; futuro(a) proprietário(a) será oportunamente citado na matrícula quando do envio de lista complementar de beneficiário(a).	R\$3137,2245 (25,29)	REURB-S	não foi outorgado direito

PQ - 69	027	Travessa V I, s/n, Candolândia, Santo Amaro/BA	Não tem	Não Tem	115,47	49,87	Proprietário antigo: ocupante de lote será identificado posteriormente. Ocupante atual não identificado; futuro(a) proprietário(a) será oportunamente citado na matrícula quando do envio de lista complementar de beneficiário(a).	R\$2920,2363 (25,29)	REURB-S	não foi outorgado direito
PQ - 70	001	Rua A, s/n, Candolândia, Santo Amaro/BA	Não tem	Não Tem	50,51	30,74	Proprietário antigo: ocupante de lote será identificado posteriormente. Ocupante atual não identificado; futuro(a) proprietário(a) será oportunamente citado na matrícula quando do envio de lista complementar de beneficiário(a).	R\$1277,3979 (25,29)	REURB-S	não foi outorgado direito
PQ - 70	002	Rua A, s/n, Candolândia, Santo Amaro/BA	Não tem	Não Tem	49,34	28,17	Proprietário antigo: ocupante de lote será identificado posteriormente. Ocupante atual não identificado; futuro(a) proprietário(a) será oportunamente citado na matrícula quando do envio de lista complementar de beneficiário(a).	R\$1247,8086 (25,29)	REURB-S	não foi outorgado direito
PQ - 70	003	Rua C, s/n, Candolândia, Santo Amaro/BA	Não tem	Não Tem	56,48	35,35	Proprietário antigo: ocupante de lote será identificado posteriormente. Ocupante atual não identificado; futuro(a) proprietário(a) será oportunamente citado na matrícula quando do envio de lista complementar de beneficiário(a).	R\$1899,4224 (33,63)	REURB-S	não foi outorgado direito
PQ - 70	004	Rua C, s/n, Candolândia, Santo Amaro/BA	Não tem	Não Tem	62,87	33,13	Proprietário antigo: ocupante de lote será identificado posteriormente. Ocupante atual não identificado; futuro(a) proprietário(a) será oportunamente citado na matrícula quando do envio de lista complementar de beneficiário(a).	R\$2114,3181 (33,63)	REURB-S	não foi outorgado direito
PQ - 70	005	Rua C, s/n, Candolândia, Santo Amaro/BA	Não tem	Não Tem	92,71	43,40	Proprietário antigo: ocupante de lote será identificado posteriormente. Ocupante atual não identificado; futuro(a) proprietário(a) será oportunamente citado na matrícula quando do envio de lista complementar de beneficiário(a).	R\$3117,8373 (33,63)	REURB-S	não foi outorgado direito

PQ - 70	006	Rua C, s/n, Candolândia, Santo Amaro/BA	Não tem	Não tem	Não Tem	23,87	19,59	Proprietário antigo: ocupante de lote será identificado posteriormente. Ocupante atual não identificado; futuro(a) proprietário(a) será oportunamente citado na matrícula quando do envio de lista complementar de beneficiário(a).	R\$802,7481 (33,63)	REURB-S	não foi outorgado direito
PQ - 70	007	Rua C, s/n, Candolândia, Santo Amaro/BA	Não tem	Não tem	Não Tem	72,05	35,39	Proprietário antigo: ocupante de lote será identificado posteriormente. Ocupante atual não identificado; futuro(a) proprietário(a) será oportunamente citado na matrícula quando do envio de lista complementar de beneficiário(a).	R\$2423,0415 (33,63)	REURB-S	não foi outorgado direito
PQ - 70	008	Rua C, s/n, Candolândia, Santo Amaro/BA	Não tem	Não tem	Não Tem	95,26	47,88	Ivone Pereira Dias de Araújo, brasileiro(a), viúvo(a), outros, CPF 231.205.845-68, residência e domicílio em	R\$3203,5938 (33,63)	REURB-S	Legitimação Fundiária - Propriedade de Unidade Autônoma
PQ - 70	009	Rua C, s/n, Candolândia, Santo Amaro/BA	Não tem	Não tem	Não Tem	18,92	18,97	Proprietário antigo: ocupante de lote será identificado posteriormente. Ocupante atual não identificado; futuro(a) proprietário(a) será oportunamente citado na matrícula quando do envio de lista complementar de beneficiário(a).	R\$636,2796 (33,63)	REURB-S	não foi outorgado direito
PQ - 70	010	Rua C, s/n, Candolândia, Santo Amaro/BA	Não tem	Não tem	Não Tem	48,62	31,91	Proprietário antigo: ocupante de lote será identificado posteriormente. Ocupante atual não identificado; futuro(a) proprietário(a) será oportunamente citado na matrícula quando do envio de lista complementar de beneficiário(a).	R\$1635,0906 (33,63)	REURB-S	não foi outorgado direito
PQ - 70	011	Rua C, s/n, Candolândia, Santo Amaro/BA	Não tem	Não tem	Não Tem	18,92	18,97	Proprietário antigo: ocupante de lote será identificado posteriormente. Ocupante atual não identificado; futuro(a) proprietário(a) será oportunamente citado na matrícula quando do envio de lista complementar de beneficiário(a).	R\$636,2796 (33,63)	REURB-S	não foi outorgado direito

PQ - 70	012	Rua C, s/n, Candolândia, Santo Amaro/BA	Não tem	Não tem	Não Tem	41,47	26,15	Proprietário antigo: ocupante de lote será identificado posteriormente. Ocupante atual não identificado; futuro(a) proprietário(a) será oportunamente citado na matrícula quando do envio de lista complementar de beneficiário(a).	R\$1394,6361 (33,63)	REURB-S	não foi outorgado direito
PQ - 70	013	Rua C, s/n, Candolândia, Santo Amaro/BA	Não tem	Não tem	Não Tem	67,82	44,91	Proprietário antigo: ocupante de lote será identificado posteriormente. Ocupante atual não identificado; futuro(a) proprietário(a) será oportunamente citado na matrícula quando do envio de lista complementar de beneficiário(a).	R\$2280,7866 (33,63)	REURB-S	não foi outorgado direito
PQ - 70	014	Rua C, s/n, Candolândia, Santo Amaro/BA	Não tem	Não tem	Não Tem	69,53	35,76	Proprietário antigo: ocupante de lote será identificado posteriormente. Ocupante atual não identificado; futuro(a) proprietário(a) será oportunamente citado na matrícula quando do envio de lista complementar de beneficiário(a).	R\$2338,2939 (33,63)	REURB-S	não foi outorgado direito
PQ - 70	015	Rua C, s/n, Candolândia, Santo Amaro/BA	Não tem	Não tem	Não Tem	75,20	38,20	Proprietário antigo: ocupante de lote será identificado posteriormente. Ocupante atual não identificado; futuro(a) proprietário(a) será oportunamente citado na matrícula quando do envio de lista complementar de beneficiário(a).	R\$2528,976 (33,63)	REURB-S	não foi outorgado direito
PQ - 70	016	Rua C, s/n, Candolândia, Santo Amaro/BA	Não tem	Não tem	Não Tem	92,29	41,39	Proprietário antigo: ocupante de lote será identificado posteriormente. Ocupante atual não identificado; futuro(a) proprietário(a) será oportunamente citado na matrícula quando do envio de lista complementar de beneficiário(a).	R\$3103,7127 (33,63)	REURB-S	não foi outorgado direito
PQ - 70	017	Rua C, s/n, Candolândia, Santo Amaro/BA	Não tem	Não tem	Não Tem	108,40	47,67	Proprietário antigo: ocupante de lote será identificado posteriormente. Ocupante atual não identificado; futuro(a) proprietário(a) será oportunamente citado na matrícula quando do envio de lista complementar de beneficiário(a).	R\$3645,492 (33,63)	REURB-S	não foi outorgado direito

PQ - 70	018	Rua C, s/n, Candolândia, Santo Amaro/BA	Não tem	Não Tem	109,0	51,07	Maria Clara de Oliveira Barreto , brasileiro(a), solteiro(a), outros, CPF 168.622.445-15, residência e domicílio em	R\$3665,67 (33,63)	REURB-S	Legitimação Fundiária - Propriedade Autônoma em Condomínio
PQ - 70	019	Rua C, 39, Candolândia, Santo Amaro/BA	Não tem	Não Tem	116,04	52,39	Helena Rolim de Lima, brasileiro(a), outros, CPF 037.469.865-16, casado(a) sob o regime de comunhão parcial de bens, desde 31/01/1983, com Heleno Goncalves De Lima , brasileiro(a), outros, CPF 100.419.665-20, residentes e domiciliados em	R\$3902,4252 (33,63)	REURB-S	Legitimação Fundiária - Propriedade Autônoma em Condomínio
PQ - 70	020	Rua C, s/n, Candolândia, Santo Amaro/BA	Não tem	Não Tem	116,15	54,09	Proprietário antigo: ocupante de lote será identificado posteriormente. Ocupante atual não identificado; futuro(a) proprietário(a) será oportunamente citado na matrícula quando do envio de lista complementar de beneficiário(a).	R\$3906,1245 (33,63)	REURB-S	não foi outorgado direito
PQ - 70	021	Rua C, s/n, Candolândia, Santo Amaro/BA	Não tem	Não Tem	126,33	56,49	Proprietário antigo: ocupante de lote será identificado posteriormente. Ocupante atual não identificado; futuro(a) proprietário(a) será oportunamente citado na matrícula quando do envio de lista complementar de beneficiário(a).	R\$4248,4779 (33,63)	REURB-S	não foi outorgado direito
PQ - 70	022	Rua C, s/n, Candolândia, Santo Amaro/BA	Não tem	Não Tem	132,85	59,74	Proprietário antigo: ocupante de lote será identificado posteriormente. Ocupante atual não identificado; futuro(a) proprietário(a) será oportunamente citado na matrícula quando do envio de lista complementar de beneficiário(a).	R\$4467,7455 (33,63)	REURB-S	não foi outorgado direito
PQ - 70	023	Rua C, s/n, Candolândia, Santo Amaro/BA	Não tem	Não Tem	224,76	70,33	Proprietário antigo: ocupante de lote será identificado posteriormente. Ocupante atual não identificado; futuro(a) proprietário(a) será oportunamente citado na matrícula quando do envio de lista complementar de beneficiário(a).	R\$7558,6788 (33,63)	REURB-S	não foi outorgado direito

PQ - 70	024	Rua C, s/n, Candolândia, Santo Amaro/BA	Não tem	Não Tem	126,33	56,49	Proprietário antigo: ocupante de lote será identificado posteriormente. Ocupante atual não identificado; futuro(a) proprietário(a) será oportunamente citado na matrícula quando do envio de lista complementar de beneficiário(a).	R\$4248,4779 (33,63)	REURB-S	não foi outorgado direito
PQ - 70	025	Rua C, s/n, Candolândia, Santo Amaro/BA	Não tem	Não Tem	116,15	54,09	Proprietário antigo: ocupante de lote será identificado posteriormente. Ocupante atual não identificado; futuro(a) proprietário(a) será oportunamente citado na matrícula quando do envio de lista complementar de beneficiário(a).	R\$3906,1245 (33,63)	REURB-S	não foi outorgado direito
PQ - 70	026	Rua C, s/n, Candolândia, Santo Amaro/BA	Não tem	Não Tem	89,79	41,13	Proprietário antigo: ocupante de lote será identificado posteriormente. Ocupante atual não identificado; futuro(a) proprietário(a) será oportunamente citado na matrícula quando do envio de lista complementar de beneficiário(a).	R\$3019,6377 (33,63)	REURB-S	não foi outorgado direito
PQ - 70	027	Beco do Funil, s/n, Candolândia, Santo Amaro/BA	Não tem	Não Tem	73,10	35,82	Proprietário antigo: ocupante de lote será identificado posteriormente. Ocupante atual não identificado; futuro(a) proprietário(a) será oportunamente citado na matrícula quando do envio de lista complementar de beneficiário(a).	R\$1848,699 (25,29)	REURB-S	não foi outorgado direito
PQ - 70	028	Beco do Funil, s/n, Candolândia, Santo Amaro/BA	Não tem	Não Tem	33,23	23,20	Proprietário antigo: ocupante de lote será identificado posteriormente. Ocupante atual não identificado; futuro(a) proprietário(a) será oportunamente citado na matrícula quando do envio de lista complementar de beneficiário(a).	R\$840,3867 (25,29)	REURB-S	não foi outorgado direito
PQ - 70	029	Rua M, s/n, Candolândia, Santo Amaro/BA	Não tem	Não Tem	99,14	53,30	Proprietário antigo: ocupante de lote será identificado posteriormente. Ocupante atual não identificado; futuro(a) proprietário(a) será oportunamente citado na matrícula quando do envio de lista complementar de beneficiário(a).	R\$2507,2506 (25,29)	REURB-S	não foi outorgado direito

PQ - 70	030	Rua M, s/n, Candolândia, Santo Amaro/BA	Não tem	Não Tem	136,84	56,72	Proprietário antigo: ocupante de lote será identificado posteriormente. Ocupante atual não identificado; futuro(a) proprietário(a) será oportunamente citado na matrícula quando do envio de lista complementar de beneficiário(a).	R\$3460,6836 (25,29)	REURB-S	não foi outorgado direito
PQ - 70	031	Rua M, s/n, Candolândia, Santo Amaro/BA	Não tem	Não Tem	146,59	53,94	Proprietário antigo: ocupante de lote será identificado posteriormente. Ocupante atual não identificado; futuro(a) proprietário(a) será oportunamente citado na matrícula quando do envio de lista complementar de beneficiário(a).	R\$3707,2611 (25,29)	REURB-S	não foi outorgado direito
PQ - 70	032	Rua M, s/n, Candolândia, Santo Amaro/BA	Não tem	Não Tem	107,48	49,19	Proprietário antigo: ocupante de lote será identificado posteriormente. Ocupante atual não identificado; futuro(a) proprietário(a) será oportunamente citado na matrícula quando do envio de lista complementar de beneficiário(a).	R\$2718,1692 (25,29)	REURB-S	não foi outorgado direito
PQ - 70	033	Rua M, s/n, Candolândia, Santo Amaro/BA	Não tem	Não Tem	79,16	45,46	Proprietário antigo: ocupante de lote será identificado posteriormente. Ocupante atual não identificado; futuro(a) proprietário(a) será oportunamente citado na matrícula quando do envio de lista complementar de beneficiário(a).	R\$2001,9564 (25,29)	REURB-S	não foi outorgado direito
PQ - 70	034	Rua M, s/n, Candolândia, Santo Amaro/BA	Não tem	Não Tem	87,45	46,02	Proprietário antigo: ocupante de lote será identificado posteriormente. Ocupante atual não identificado; futuro(a) proprietário(a) será oportunamente citado na matrícula quando do envio de lista complementar de beneficiário(a).	R\$2211,6105 (25,29)	REURB-S	não foi outorgado direito
PQ - 70	035	Rua M, s/n, Candolândia, Santo Amaro/BA	Não tem	Não Tem	101,36	47,20	Proprietário antigo: ocupante de lote será identificado posteriormente. Ocupante atual não identificado; futuro(a) proprietário(a) será oportunamente citado na matrícula quando do envio de lista complementar de beneficiário(a).	R\$2563,3944 (25,29)	REURB-S	não foi outorgado direito

PQ - 70	036	Rua M, s/n, Candolândia, Santo Amaro/BA	Não tem	Não tem	Não Tem	80,38	41,43	Proprietário antigo: ocupante de lote será identificado posteriormente. Ocupante atual não identificado; futuro(a) proprietário(a) será oportunamente citado na matrícula quando do envio de lista complementar de beneficiário(a).	R\$2032.8102 (25,29)	REURB-S	não foi outorgado direito
PQ - 70	037	Rua M, s/n, Candolândia, Santo Amaro/BA	Não tem	Não tem	Não Tem	110,69	51,24	Proprietário antigo: ocupante de lote será identificado posteriormente. Ocupante atual não identificado; futuro(a) proprietário(a) será oportunamente citado na matrícula quando do envio de lista complementar de beneficiário(a).	R\$2799,3501 (25,29)	REURB-S	não foi outorgado direito
PQ - 70	038	Rua M, s/n, Candolândia, Santo Amaro/BA	Não tem	Não tem	Não Tem	57,12	41,57	Proprietário antigo: ocupante de lote será identificado posteriormente. Ocupante atual não identificado; futuro(a) proprietário(a) será oportunamente citado na matrícula quando do envio de lista complementar de beneficiário(a).	R\$1444,5648 (25,29)	REURB-S	não foi outorgado direito
PQ - 70	039	Rua M, s/n, Candolândia, Santo Amaro/BA	Não tem	Não tem	Não Tem	128,78	51,96	Proprietário antigo: ocupante de lote será identificado posteriormente. Ocupante atual não identificado; futuro(a) proprietário(a) será oportunamente citado na matrícula quando do envio de lista complementar de beneficiário(a).	R\$3256,8462 (25,29)	REURB-S	não foi outorgado direito
PQ - 70	040	Rua M, s/n, Candolândia, Santo Amaro/BA	Não tem	Não tem	Não Tem	102,05	47,58	Proprietário antigo: ocupante de lote será identificado posteriormente. Ocupante atual não identificado; futuro(a) proprietário(a) será oportunamente citado na matrícula quando do envio de lista complementar de beneficiário(a).	R\$2580,8445 (25,29)	REURB-S	não foi outorgado direito
PQ - 70	041	Rua M, s/n, Candolândia, Santo Amaro/BA	Não tem	Não tem	Não Tem	133,28	52,07	Proprietário antigo: ocupante de lote será identificado posteriormente. Ocupante atual não identificado; futuro(a) proprietário(a) será oportunamente citado na matrícula quando do envio de lista complementar de beneficiário(a).	R\$3370,6512 (25,29)	REURB-S	não foi outorgado direito

PQ - 70	042	Rua M, s/n, Candolândia, Santo Amaro/BA	Não tem	Não Tem	83,67	43,28	Proprietário antigo: ocupante de lote será identificado posteriormente. Ocupante atual não identificado; futuro(a) proprietário(a) será oportunamente citado na matrícula quando do envio de lista complementar de beneficiário(a).	R\$2116,0143 (25,29)	REURB-S	não foi outorgado direito
PQ - 70	043	Rua M, s/n, Candolândia, Santo Amaro/BA	Não tem	Não Tem	74,64	38,70	Proprietário antigo: ocupante de lote será identificado posteriormente. Ocupante atual não identificado; futuro(a) proprietário(a) será oportunamente citado na matrícula quando do envio de lista complementar de beneficiário(a).	R\$1887,6456 (25,29)	REURB-S	não foi outorgado direito
PQ - 70	044	Rua M, s/n, Candolândia, Santo Amaro/BA	Não tem	Não Tem	72,05	35,39	Proprietário antigo: ocupante de lote será identificado posteriormente. Ocupante atual não identificado; futuro(a) proprietário(a) será oportunamente citado na matrícula quando do envio de lista complementar de beneficiário(a).	R\$1822,1445 (25,29)	REURB-S	não foi outorgado direito
PQ - 70	045	Rua M, s/n, Candolândia, Santo Amaro/BA	Não tem	Não Tem	41,94	29,67	Anísio Silva Pereira , brasileiro(a), outros, CPF 357.408.685-72, casado(a) sob o regime de comunhão parcial de bens, desde 30/04/2004, com Roqueliana Lopes Lima Pereira , brasileiro(a), outros, CPF 522.317.395-34, residentes e domiciliados em	R\$1060,6626 (25,29)	REURB-S	Legitimação Fundiária - Propriedade Autônoma em Condomínio
PQ - 70	046	Rua M, s/n, Candolândia, Santo Amaro/BA	Não tem	Não Tem	151,86	65,89	Proprietário antigo: ocupante de lote será identificado posteriormente. Ocupante atual não identificado; futuro(a) proprietário(a) será oportunamente citado na matrícula quando do envio de lista complementar de beneficiário(a).	R\$3840,5394 (25,29)	REURB-S	não foi outorgado direito
PQ - 70	047	Rua M, s/n, Candolândia, Santo Amaro/BA	Não tem	Não Tem	120,27	50,10	Proprietário antigo: ocupante de lote será identificado posteriormente. Ocupante atual não identificado; futuro(a) proprietário(a) será oportunamente citado na matrícula quando do envio de lista complementar de beneficiário(a).	R\$3041,6283 (25,29)	REURB-S	não foi outorgado direito

PQ - 70	048	Rua M, s/n, Candolândia, Santo Amaro/BA	Não tem	Não Tem	89,12	43,20	Proprietário antigo: ocupante de lote será identificado posteriormente. Ocupante atual não identificado; futuro(a) proprietário(a) será oportunamente citado na matrícula quando do envio de lista complementar de beneficiário(a).	R\$2253,8448 (25,29)	REURB-S	não foi outorgado direito
PQ - 70	049	Rua M, s/n, Candolândia, Santo Amaro/BA	Não tem	Não Tem	43,96	29,96	Proprietário antigo: ocupante de lote será identificado posteriormente. Ocupante atual não identificado; futuro(a) proprietário(a) será oportunamente citado na matrícula quando do envio de lista complementar de beneficiário(a).	R\$1111,7484 (25,29)	REURB-S	não foi outorgado direito
PQ - 70	050	Rua M, s/n, Candolândia, Santo Amaro/BA	Não tem	Não Tem	47,97	33,44	Proprietário antigo: ocupante de lote será identificado posteriormente. Ocupante atual não identificado; futuro(a) proprietário(a) será oportunamente citado na matrícula quando do envio de lista complementar de beneficiário(a).	R\$1213,1613 (25,29)	REURB-S	não foi outorgado direito
PQ - 70	051	Rua M, s/n, Candolândia, Santo Amaro/BA	Não tem	Não Tem	41,64	25,84	Proprietário antigo: ocupante de lote será identificado posteriormente. Ocupante atual não identificado; futuro(a) proprietário(a) será oportunamente citado na matrícula quando do envio de lista complementar de beneficiário(a).	R\$1053,0756 (25,29)	REURB-S	não foi outorgado direito
PQ - 70	052	Rua M, s/n, Candolândia, Santo Amaro/BA	Não tem	Não Tem	56,77	32,45	Proprietário antigo: ocupante de lote será identificado posteriormente. Ocupante atual não identificado; futuro(a) proprietário(a) será oportunamente citado na matrícula quando do envio de lista complementar de beneficiário(a).	R\$1435,7133 (25,29)	REURB-S	não foi outorgado direito
PQ - 70	053	Rua M, s/n, Candolândia, Santo Amaro/BA	Não tem	Não Tem	23,18	19,84	Proprietário antigo: ocupante de lote será identificado posteriormente. Ocupante atual não identificado; futuro(a) proprietário(a) será oportunamente citado na matrícula quando do envio de lista complementar de beneficiário(a).	R\$586,2222 (25,29)	REURB-S	não foi outorgado direito

PQ - 71	001	Rua M, s/n, Candolândia, Santo Amaro/BA	Não tem	Não Tem	86,84	37,30	Proprietário antigo: ocupante de lote será identificado posteriormente. Ocupante atual não identificado; futuro(a) proprietário(a) será oportunamente citado na matrícula quando do envio de lista complementar de beneficiário(a).	R\$2196,1836 (25,29)	REURB-S	não foi outorgado direito
PQ - 71	002	Rua M, s/n, Candolândia, Santo Amaro/BA	Não tem	Não Tem	86,84	37,30	Proprietário antigo: ocupante de lote será identificado posteriormente. Ocupante atual não identificado; futuro(a) proprietário(a) será oportunamente citado na matrícula quando do envio de lista complementar de beneficiário(a).	R\$2196,1836 (25,29)	REURB-S	não foi outorgado direito
PQ - 71	003	Rua M, s/n, Candolândia, Santo Amaro/BA	Não tem	Não Tem	66,32	33,15	Proprietário antigo: ocupante de lote será identificado posteriormente. Ocupante atual não identificado; futuro(a) proprietário(a) será oportunamente citado na matrícula quando do envio de lista complementar de beneficiário(a).	R\$1677,2328 (25,29)	REURB-S	não foi outorgado direito
PQ - 71	004	Rua M, 22A, Candolândia, Santo Amaro/BA	Não tem	Não Tem	67,63	34,92	Tacira Pereira Rocha, brasileiro(a), solteiro(a), outros, CPF 632.805.075-53, residência e domicílio em	R\$1710,3627 (25,29)	REURB-S	Legitimação Fundiária - Propriedade de Unidade Autônoma
PQ - 71	005	Rua M, s/n, Candolândia, Santo Amaro/BA	Não tem	Não Tem	59,11	31,29	Proprietário antigo: ocupante de lote será identificado posteriormente. Ocupante atual não identificado; futuro(a) proprietário(a) será oportunamente citado na matrícula quando do envio de lista complementar de beneficiário(a).	R\$1494,8919 (25,29)	REURB-S	não foi outorgado direito
PQ - 71	006	Rua M, s/n, Candolândia, Santo Amaro/BA	Não tem	Não Tem	27,06	24,01	Proprietário antigo: ocupante de lote será identificado posteriormente. Ocupante atual não identificado; futuro(a) proprietário(a) será oportunamente citado na matrícula quando do envio de lista complementar de beneficiário(a).	R\$684,3474 (25,29)	REURB-S	não foi outorgado direito

PQ - 71	007	Rua M, s/n, Candolândia, Santo Amaro/BA	Não tem	Não tem	Não Tem	56,40	31,10	Proprietário antigo: ocupante de lote será identificado posteriormente. Ocupante atual não identificado; futuro(a) proprietário(a) será oportunamente citado na matrícula quando do envio de lista complementar de beneficiário(a).	R\$1426,356 (25,29)	REURB-S	não foi outorgado direito
PQ - 71	008	Rua M, s/n, Candolândia, Santo Amaro/BA	Não tem	Não tem	Não Tem	27,38	21,01	Proprietário antigo: ocupante de lote será identificado posteriormente. Ocupante atual não identificado; futuro(a) proprietário(a) será oportunamente citado na matrícula quando do envio de lista complementar de beneficiário(a).	R\$692,4402 (25,29)	REURB-S	não foi outorgado direito
PQ - 71	009	Rua M, s/n, Candolândia, Santo Amaro/BA	010407104 61001	Não tem	Não Tem	68,32	34,29	Maria do Rosário Ferreira Pereira , brasileiro(a), solteiro(a), outros, CPF 017.897.515-00, residência e domicílio em	R\$1727,8128 (25,29)	REURB-S	Legitimação Fundiária - Propriedade Autônoma em Condomínio
PQ - 71	010	Rua M, s/n, Candolândia, Santo Amaro/BA	Não tem	Não tem	Não Tem	38,58	24,96	Proprietário antigo: ocupante de lote será identificado posteriormente. Ocupante atual não identificado; futuro(a) proprietário(a) será oportunamente citado na matrícula quando do envio de lista complementar de beneficiário(a).	R\$975,6882 (25,29)	REURB-S	não foi outorgado direito
PQ - 71	011	Rua M, s/n, Candolândia, Santo Amaro/BA	Não tem	Não tem	Não Tem	47,91	29,25	Proprietário antigo: ocupante de lote será identificado posteriormente. Ocupante atual não identificado; futuro(a) proprietário(a) será oportunamente citado na matrícula quando do envio de lista complementar de beneficiário(a).	R\$1211,6439 (25,29)	REURB-S	não foi outorgado direito
PQ - 71	012	Rua M, s/n, Candolândia, Santo Amaro/BA	Não tem	Não tem	Não Tem	70,81	35,75	Proprietário antigo: ocupante de lote será identificado posteriormente. Ocupante atual não identificado; futuro(a) proprietário(a) será oportunamente citado na matrícula quando do envio de lista complementar de beneficiário(a).	R\$1790,7849 (25,29)	REURB-S	não foi outorgado direito

PQ - 71	013	Rua M, s/n, Candolândia, Santo Amaro/BA	Não tem	Não Tem	51,99	31,94	Proprietário antigo: ocupante de lote será identificado posteriormente. Ocupante atual não identificado; futuro(a) proprietário(a) será oportunamente citado na matrícula quando do envio de lista complementar de beneficiário(a).	R\$1314,8271 (25,29)	REURB-S	não foi outorgado direito
PQ - 71	014	Rua M, s/n, Candolândia, Santo Amaro/BA	Não tem	Não Tem	57,77	33,68	Danilo Gomes Santos , brasileiro(a), solteiro(a), outros, CPF 041.486.215-58, residência e domicílio em	R\$1461,0033 0000001 (25,29000000 00001)	REURB-S	Legitimação Fundiária - Propriedade Autônoma em Condomínio
PQ - 71	015	Rua M, s/n, Candolândia, Santo Amaro/BA	Não tem	Não Tem	64,44	33,39	Proprietário antigo: ocupante de lote será identificado posteriormente. Ocupante atual não identificado; futuro(a) proprietário(a) será oportunamente citado na matrícula quando do envio de lista complementar de beneficiário(a).	R\$1629,6876 0000001 (25,29000000 00001)	REURB-S	não foi outorgado direito
PQ - 71	016	Rua M, s/n, Candolândia, Santo Amaro/BA	Não tem	Não Tem	55,50	30,63	Proprietário antigo: ocupante de lote será identificado posteriormente. Ocupante atual não identificado; futuro(a) proprietário(a) será oportunamente citado na matrícula quando do envio de lista complementar de beneficiário(a).	R\$1403,5950 0000001 (25,29000000 00001)	REURB-S	não foi outorgado direito
PQ - 71	017	Rua M, s/n, Candolândia, Santo Amaro/BA	Não tem	Não Tem	33,95	27,54	Proprietário antigo: ocupante de lote será identificado posteriormente. Ocupante atual não identificado; futuro(a) proprietário(a) será oportunamente citado na matrícula quando do envio de lista complementar de beneficiário(a).	R\$858,59550 0000003 (25,29000000 00001)	REURB-S	não foi outorgado direito
PQ - 71	018	Rua M, s/n, Candolândia, Santo Amaro/BA	Não tem	Não Tem	55,29	31,74	Proprietário antigo: ocupante de lote será identificado posteriormente. Ocupante atual não identificado; futuro(a) proprietário(a) será oportunamente citado na matrícula quando do envio de lista complementar de beneficiário(a).	R\$1398,2841 0000001 (25,29000000 00001)	REURB-S	não foi outorgado direito

PQ - 71	019	Rua M, s/n, Candolândia, Santo Amaro/BA	Não tem	Não Tem	32,36	24,43	Proprietário antigo: ocupante de lote será identificado posteriormente. Ocupante atual não identificado; futuro(a) proprietário(a) será oportunamente citado na matrícula quando do envio de lista complementar de beneficiário(a).	R\$818,38440 0000003 (25,29000000 00001)	REURB-S	não foi outorgado direito
PQ - 71	020	Rua M, s/n, Candolândia, Santo Amaro/BA	Não tem	Não Tem	38,26	25,94	Proprietário antigo: ocupante de lote será identificado posteriormente. Ocupante atual não identificado; futuro(a) proprietário(a) será oportunamente citado na matrícula quando do envio de lista complementar de beneficiário(a).	R\$967,59540 0000004 (25,29000000 00001)	REURB-S	não foi outorgado direito
PQ - 71	021	Rua M, s/n, Candolândia, Santo Amaro/BA	Não tem	Não Tem	28,82	21,50	Proprietário antigo: ocupante de lote será identificado posteriormente. Ocupante atual não identificado; futuro(a) proprietário(a) será oportunamente citado na matrícula quando do envio de lista complementar de beneficiário(a).	R\$728,85780 0000003 (25,29000000 00001)	REURB-S	não foi outorgado direito
PQ - 71	022	Rua M, s/n, Candolândia, Santo Amaro/BA	Não tem	Não Tem	33,98	23,62	Proprietário antigo: ocupante de lote será identificado posteriormente. Ocupante atual não identificado; futuro(a) proprietário(a) será oportunamente citado na matrícula quando do envio de lista complementar de beneficiário(a).	R\$859,35420 0000003 (25,29000000 00001)	REURB-S	não foi outorgado direito
PQ - 71	023	Rua M, s/n, Candolândia, Santo Amaro/BA	Não tem	Não Tem	76,81	40,12	Proprietário antigo: ocupante de lote será identificado posteriormente. Ocupante atual não identificado; futuro(a) proprietário(a) será oportunamente citado na matrícula quando do envio de lista complementar de beneficiário(a).	R\$1942,5249 0000001 (25,29000000 00001)	REURB-S	não foi outorgado direito
PQ - 71	024	Rua M, s/n, Candolândia, Santo Amaro/BA	Não tem	Não Tem	217,29	64,23	Proprietário antigo: ocupante de lote será identificado posteriormente. Ocupante atual não identificado; futuro(a) proprietário(a) será oportunamente citado na matrícula quando do envio de lista complementar de beneficiário(a).	R\$5495,2641 0000002 (25,29000000 00001)	REURB-S	não foi outorgado direito

PQ - 71	025	Rua M, s/n, Candolândia, Santo Amaro/BA	Não tem	Não Tem	32,41	25,29	Proprietário antigo: ocupante de lote será identificado posteriormente. Ocupante atual não identificado; futuro(a) proprietário(a) será oportunamente citado na matrícula quando do envio de lista complementar de beneficiário(a).	R\$819,64890 0000003 (25,29000000 00001)	REURB-S	não foi outorgado direito
PQ - 71	026	Travessa N, s/n, Candolândia, Santo Amaro/BA	Não tem	Não Tem	130,50	51,45	Proprietário antigo: ocupante de lote será identificado posteriormente. Ocupante atual não identificado; futuro(a) proprietário(a) será oportunamente citado na matrícula quando do envio de lista complementar de beneficiário(a).	R\$3300,3450 0000001 (25,29000000 00001)	REURB-S	não foi outorgado direito
PQ - 71	027	Travessa N, s/n, Candolândia, Santo Amaro/BA	Não tem	Não Tem	109,65	48,51	Proprietário antigo: ocupante de lote será identificado posteriormente. Ocupante atual não identificado; futuro(a) proprietário(a) será oportunamente citado na matrícula quando do envio de lista complementar de beneficiário(a).	R\$2773,0485 0000001 (25,29000000 00001)	REURB-S	não foi outorgado direito
PQ - 71	028	Travessa N, s/n, Candolândia, Santo Amaro/BA	Não tem	Não Tem	75,89	37,12	Proprietário antigo: ocupante de lote será identificado posteriormente. Ocupante atual não identificado; futuro(a) proprietário(a) será oportunamente citado na matrícula quando do envio de lista complementar de beneficiário(a).	R\$1919,2581 0000001 (25,29000000 00001)	REURB-S	não foi outorgado direito
PQ - 71	029	Travessa N, s/n, Candolândia, Santo Amaro/BA	Não tem	Não Tem	96,40	45,78	Proprietário antigo: ocupante de lote será identificado posteriormente. Ocupante atual não identificado; futuro(a) proprietário(a) será oportunamente citado na matrícula quando do envio de lista complementar de beneficiário(a).	R\$2437,9560 0000001 (25,29000000 00001)	REURB-S	não foi outorgado direito
PQ - 71	030	Travessa N, s/n, Candolândia, Santo Amaro/BA	Não tem	Não Tem	64,53	39,62	Proprietário antigo: ocupante de lote será identificado posteriormente. Ocupante atual não identificado; futuro(a) proprietário(a) será oportunamente citado na matrícula quando do envio de lista complementar de beneficiário(a).	R\$1631,9637 0000001 (25,29000000 00001)	REURB-S	não foi outorgado direito

PQ - 71	031	Travessa N, s/n, Candolândia, Santo Amaro/BA	010407103 55001	Não Tem	66,05	35,08	Neide Rufino dos Santos, brasileiro(a), solteiro(a), outros, CPF 007.009.535-60, residência e domicílio em	R\$1670,4045 0000001 (25,29000000 00001)	REURB-S	Legitimação Fundiária - Propriedade de Unidade Autônoma
PQ - 71	032	Travessa N, s/n, Candolândia, Santo Amaro/BA	Não tem	Não Tem	53,70	32,49	Proprietário antigo: ocupante de lote será identificado posteriormente. Ocupante atual não identificado; futuro(a) proprietário(a) será oportunamente citado na matrícula quando do envio de lista complementar de beneficiário(a).	R\$1358,0730 0000001 (25,29000000 00001)	REURB-S	não foi outorgado direito
PQ - 71	033	Travessa N, s/n, Candolândia, Santo Amaro/BA	Não tem	Não Tem	23,74	23,74	Proprietário antigo: ocupante de lote será identificado posteriormente. Ocupante atual não identificado; futuro(a) proprietário(a) será oportunamente citado na matrícula quando do envio de lista complementar de beneficiário(a).	R\$600,38460 0000002 (25,29000000 00001)	REURB-S	não foi outorgado direito
PQ - 71	034	Travessa N, s/n, Candolândia, Santo Amaro/BA	Não tem	Não Tem	57,98	30,91	Proprietário antigo: ocupante de lote será identificado posteriormente. Ocupante atual não identificado; futuro(a) proprietário(a) será oportunamente citado na matrícula quando do envio de lista complementar de beneficiário(a).	R\$1466,3142 0000001 (25,29000000 00001)	REURB-S	não foi outorgado direito
PQ - 71	035	Travessa N, s/n, Candolândia, Santo Amaro/BA	Não tem	Não Tem	19,32	20,66	Proprietário antigo: ocupante de lote será identificado posteriormente. Ocupante atual não identificado; futuro(a) proprietário(a) será oportunamente citado na matrícula quando do envio de lista complementar de beneficiário(a).	R\$488,60280 0000002 (25,29000000 00001)	REURB-S	não foi outorgado direito
PQ - 71	036	Travessa N, s/n, Candolândia, Santo Amaro/BA	Não tem	Não Tem	86,01	41,56	Proprietário antigo: ocupante de lote será identificado posteriormente. Ocupante atual não identificado; futuro(a) proprietário(a) será oportunamente citado na matrícula quando do envio de lista complementar de beneficiário(a).	R\$2175,1929 0000001 (25,29000000 00001)	REURB-S	não foi outorgado direito

PQ - 71	037	Travessa N, s/n, Candolândia, Santo Amaro/BA	Não tem	Não Tem	105,24	48,65	Proprietário antigo: ocupante de lote será identificado posteriormente. Ocupante atual não identificado; futuro(a) proprietário(a) será oportunamente citado na matrícula quando do envio de lista complementar de beneficiário(a).	R\$2661,5196 0000001 (25,29000000 00001)	REURB-S	não foi outorgado direito
PQ - 71	038	Travessa N, s/n, Candolândia, Santo Amaro/BA	Não tem	Não Tem	98,51	44,47	Proprietário antigo: ocupante de lote será identificado posteriormente. Ocupante atual não identificado; futuro(a) proprietário(a) será oportunamente citado na matrícula quando do envio de lista complementar de beneficiário(a).	R\$2491,3179 0000001 (25,29000000 00001)	REURB-S	não foi outorgado direito
PQ - 71	039	Travessa N, s/n, Candolândia, Santo Amaro/BA	Não tem	Não Tem	73,69	35,33	Proprietário antigo: ocupante de lote será identificado posteriormente. Ocupante atual não identificado; futuro(a) proprietário(a) será oportunamente citado na matrícula quando do envio de lista complementar de beneficiário(a).	R\$1863,6201 0000001 (25,29000000 00001)	REURB-S	não foi outorgado direito
PQ - 71	040	Travessa N, s/n, Candolândia, Santo Amaro/BA	Não tem	Não Tem	239,53	69,53	Proprietário antigo: ocupante de lote será identificado posteriormente. Ocupante atual não identificado; futuro(a) proprietário(a) será oportunamente citado na matrícula quando do envio de lista complementar de beneficiário(a).	R\$6057,7137 0000002 (25,29000000 00001)	REURB-S	não foi outorgado direito
PQ - 71	041	Travessa N, s/n, Candolândia, Santo Amaro/BA	Não tem	Não Tem	146,00	71,38	Proprietário antigo: ocupante de lote será identificado posteriormente. Ocupante atual não identificado; futuro(a) proprietário(a) será oportunamente citado na matrícula quando do envio de lista complementar de beneficiário(a).	R\$3692,3400 0000001 (25,29000000 00001)	REURB-S	não foi outorgado direito
PQ - 71	042	Travessa N, s/n, Candolândia, Santo Amaro/BA	Não tem	Não Tem	80,77	40,56	Proprietário antigo: ocupante de lote será identificado posteriormente. Ocupante atual não identificado; futuro(a) proprietário(a) será oportunamente citado na matrícula quando do envio de lista complementar de beneficiário(a).	R\$2042,6733 0000001 (25,29000000 00001)	REURB-S	não foi outorgado direito

PQ - 71	043	Travessa N, s/n, Candolândia, Santo Amaro/BA	Não tem	Não Tem	88,30	56,89	Proprietário antigo: ocupante de lote será identificado posteriormente. Ocupante atual não identificado; futuro(a) proprietário(a) será oportunamente citado na matrícula quando do envio de lista complementar de beneficiário(a).	R\$2233,1070 0000001 (25,29000000 00001)	REURB-S	não foi outorgado direito
PQ - 71	044	Travessa N, s/n, Candolândia, Santo Amaro/BA	Não tem	Não Tem	71,87	35,93	Proprietário antigo: ocupante de lote será identificado posteriormente. Ocupante atual não identificado; futuro(a) proprietário(a) será oportunamente citado na matrícula quando do envio de lista complementar de beneficiário(a).	R\$1817,5923 0000001 (25,29000000 00001)	REURB-S	não foi outorgado direito
PQ - 71	045	Travessa N, s/n, Candolândia, Santo Amaro/BA	Não tem	Não Tem	52,30	31,40	Proprietário antigo: ocupante de lote será identificado posteriormente. Ocupante atual não identificado; futuro(a) proprietário(a) será oportunamente citado na matrícula quando do envio de lista complementar de beneficiário(a).	R\$1322,6670 0000001 (25,29000000 00001)	REURB-S	não foi outorgado direito
PQ - 71	046	Travessa N, s/n, Candolândia, Santo Amaro/BA	Não tem	Não Tem	56,63	31,54	Proprietário antigo: ocupante de lote será identificado posteriormente. Ocupante atual não identificado; futuro(a) proprietário(a) será oportunamente citado na matrícula quando do envio de lista complementar de beneficiário(a).	R\$1432,1727 0000001 (25,29000000 00001)	REURB-S	não foi outorgado direito
PQ - 71	047	Escadaria 01, s/n, Candolândia, Santo Amaro/BA	Não tem	Não Tem	87,03	38,70	Proprietário antigo: ocupante de lote será identificado posteriormente. Ocupante atual não identificado; futuro(a) proprietário(a) será oportunamente citado na matrícula quando do envio de lista complementar de beneficiário(a).	R\$2200,9887 0000001 (25,29000000 00001)	REURB-S	não foi outorgado direito
PQ - 71	048	Escadaria 01, s/n, Candolândia, Santo Amaro/BA	Não tem	Não Tem	92,58	50,11	Proprietário antigo: ocupante de lote será identificado posteriormente. Ocupante atual não identificado; futuro(a) proprietário(a) será oportunamente citado na matrícula quando do envio de lista complementar de beneficiário(a).	R\$2341,3482 0000001 (25,29000000 00001)	REURB-S	não foi outorgado direito

PQ - 71	049	Escadaria 01, s/n, Candolândia, Santo Amaro/BA	Não tem	Não Tem	40,23	29,83	Proprietário antigo: ocupante de lote será identificado posteriormente. Ocupante atual não identificado; futuro(a) proprietário(a) será oportunamente citado na matrícula quando do envio de lista complementar de beneficiário(a).	R\$1017,4167 (25,29000000 00001)	REURB-S	não foi outorgado direito
PQ - 71	050	Escadaria 01, s/n, Candolândia, Santo Amaro/BA	Não tem	Não Tem	41,89	33,03	Proprietário antigo: ocupante de lote será identificado posteriormente. Ocupante atual não identificado; futuro(a) proprietário(a) será oportunamente citado na matrícula quando do envio de lista complementar de beneficiário(a).	R\$1059,3981 (25,29000000 00001)	REURB-S	não foi outorgado direito
PQ - 71	051	Escadaria 01, s/n, Candolândia, Santo Amaro/BA	Não tem	Não Tem	114,15	59,08	Proprietário antigo: ocupante de lote será identificado posteriormente. Ocupante atual não identificado; futuro(a) proprietário(a) será oportunamente citado na matrícula quando do envio de lista complementar de beneficiário(a).	R\$2886,8535 0000001 (25,29000000 00001)	REURB-S	não foi outorgado direito
PQ - 71	052	Escadaria 01, s/n, Candolândia, Santo Amaro/BA	Não tem	Não Tem	71,20	38,44	Proprietário antigo: ocupante de lote será identificado posteriormente. Ocupante atual não identificado; futuro(a) proprietário(a) será oportunamente citado na matrícula quando do envio de lista complementar de beneficiário(a).	R\$1800,6480 0000001 (25,29000000 00001)	REURB-S	não foi outorgado direito
PQ - 71	053	Escadaria 01, s/n, Candolândia, Santo Amaro/BA	Não tem	Não Tem	24,65	21,56	Proprietário antigo: ocupante de lote será identificado posteriormente. Ocupante atual não identificado; futuro(a) proprietário(a) será oportunamente citado na matrícula quando do envio de lista complementar de beneficiário(a).	R\$623,39850 0000002 (25,29000000 00001)	REURB-S	não foi outorgado direito
PQ - 71	054	Escadaria 01, 113, Candolândia, Santo Amaro/BA	Não tem	Não Tem	69,56	35,53	Maria Vitalina Ferreira, brasileiro(a), solteiro(a), outros, CPF 879.408.765-20, residência e domicílio em	R\$1759,1724 0000001 (25,29000000 00001)	REURB-S	Legitimação Fundiária - Propriedade Autônoma em Condomínio

PQ - 71	055	Escadaria 01, s/n, Candolândia, Santo Amaro/BA	Não tem	Não Tem	72,34	35,43	Proprietário antigo: ocupante de lote será identificado posteriormente. Ocupante atual não identificado; futuro(a) proprietário(a) será oportunamente citado na matrícula quando do envio de lista complementar de beneficiário(a).	R\$1.829,4786 0000001 (25,29000000 00001)	REURB-S	não foi outorgado direito
PQ - 71	056	Escadaria 01, s/n, Candolândia, Santo Amaro/BA	Não tem	Não Tem	85,99	40,44	Proprietário antigo: ocupante de lote será identificado posteriormente. Ocupante atual não identificado; futuro(a) proprietário(a) será oportunamente citado na matrícula quando do envio de lista complementar de beneficiário(a).	R\$2174,6871 0000001 (25,29000000 00001)	REURB-S	não foi outorgado direito
PQ - 71	057	Escadaria 01, s/n, Candolândia, Santo Amaro/BA	Não tem	Não Tem	96,76	40,54	Proprietário antigo: ocupante de lote será identificado posteriormente. Ocupante atual não identificado; futuro(a) proprietário(a) será oportunamente citado na matrícula quando do envio de lista complementar de beneficiário(a).	R\$2447,0604 0000001 (25,29000000 00001)	REURB-S	não foi outorgado direito
PQ - 71	058	Escadaria 01, s/n, Candolândia, Santo Amaro/BA	Não tem	Não Tem	89,01	40,19	Proprietário antigo: ocupante de lote será identificado posteriormente. Ocupante atual não identificado; futuro(a) proprietário(a) será oportunamente citado na matrícula quando do envio de lista complementar de beneficiário(a).	R\$2251,0629 0000001 (25,29000000 00001)	REURB-S	não foi outorgado direito
PQ - 71	063	Rua N, s/n, Candolândia, Santo Amaro/BA	Não tem	Não Tem	55,92	36,32	Proprietário antigo: ocupante de lote será identificado posteriormente. Ocupante atual não identificado; futuro(a) proprietário(a) será oportunamente citado na matrícula quando do envio de lista complementar de beneficiário(a).	R\$1.682,7966 0000001 (25,29000000 00001)	REURB-S	não foi outorgado direito
PQ - 71	064	Rua N, s/n, Candolândia, Santo Amaro/BA	Não tem	Não Tem	57,79	38,50	Proprietário antigo: ocupante de lote será identificado posteriormente. Ocupante atual não identificado; futuro(a) proprietário(a) será oportunamente citado na matrícula quando do envio de lista complementar de beneficiário(a).	R\$1.434,1959 0000001 (25,29000000 00001)	REURB-S	não foi outorgado direito

PQ - 71	065	Rua N, s/n, Candolândia, Santo Amaro/BA	Não tem	Não Tem	108,39	45,06	Proprietário antigo: ocupante de lote será identificado posteriormente. Ocupante atual não identificado; futuro(a) proprietário(a) será oportunamente citado na matrícula quando do envio de lista complementar de beneficiário(a).	R\$1109,7252 (25,29000000 000001)	REURB-S	não foi outorgado direito
PQ - 71	066	Rua N, s/n, Candolândia, Santo Amaro/BA	Não tem	Não Tem	55,86	30,05	Proprietário antigo: ocupante de lote será identificado posteriormente. Ocupante atual não identificado; futuro(a) proprietário(a) será oportunamente citado na matrícula quando do envio de lista complementar de beneficiário(a).	R\$1673,1864 0000001 (25,29000000 000001)	REURB-S	não foi outorgado direito
PQ - 71	067	Rua N, s/n, Candolândia, Santo Amaro/BA	Não tem	Não Tem	127,00	52,09	Proprietário antigo: ocupante de lote será identificado posteriormente. Ocupante atual não identificado; futuro(a) proprietário(a) será oportunamente citado na matrícula quando do envio de lista complementar de beneficiário(a).	R\$1414,2168 0000001 (25,29000000 000001)	REURB-S	não foi outorgado direito
PQ - 71	068	Rua N, s/n, Candolândia, Santo Amaro/BA	Não tem	Não Tem	99,59	47,63	Proprietário antigo: ocupante de lote será identificado posteriormente. Ocupante atual não identificado; futuro(a) proprietário(a) será oportunamente citado na matrícula quando do envio de lista complementar de beneficiário(a).	R\$1461,5091 0000001 (25,29000000 000001)	REURB-S	não foi outorgado direito
PQ - 71	069	Rua N, s/n, Candolândia, Santo Amaro/BA	Não tem	Não Tem	121,11	50,38	Proprietário antigo: ocupante de lote será identificado posteriormente. Ocupante atual não identificado; futuro(a) proprietário(a) será oportunamente citado na matrícula quando do envio de lista complementar de beneficiário(a).	R\$2741,1831 0000001 (25,29000000 000001)	REURB-S	não foi outorgado direito
PQ - 71	070	Rua N, s/n, Candolândia, Santo Amaro/BA	Não tem	Não Tem	91,51	41,48	Proprietário antigo: ocupante de lote será identificado posteriormente. Ocupante atual não identificado; futuro(a) proprietário(a) será oportunamente citado na matrícula quando do envio de lista complementar de beneficiário(a).	R\$1412,6994 0000001 (25,29000000 000001)	REURB-S	não foi outorgado direito

PQ - 71	071	Rua N, s/n, Candolândia, Santo Amaro/BA	Não tem	Não Tem	70,65	35,03	Proprietário antigo: ocupante de lote será identificado posteriormente. Ocupante atual não identificado; futuro(a) proprietário(a) será oportunamente citado na matrícula quando do envio de lista complementar de beneficiário(a).	R\$3211,8300 0000001 (25,29000000 00001)	REURB-S	não foi outorgado direito
PQ - 71	072	Rua N, s/n, Candolândia, Santo Amaro/BA	Não tem	Não Tem	111,80	52,29	Proprietário antigo: ocupante de lote será identificado posteriormente. Ocupante atual não identificado; futuro(a) proprietário(a) será oportunamente citado na matrícula quando do envio de lista complementar de beneficiário(a).	R\$2518,6311 0000001 (25,29000000 00001)	REURB-S	não foi outorgado direito
PQ - 71	073	Rua N, s/n, Candolândia, Santo Amaro/BA	Não tem	Não Tem	85,19	39,38	Proprietário antigo: ocupante de lote será identificado posteriormente. Ocupante atual não identificado; futuro(a) proprietário(a) será oportunamente citado na matrícula quando do envio de lista complementar de beneficiário(a).	R\$3062,8719 0000001 (25,29000000 00001)	REURB-S	não foi outorgado direito
PQ - 71	074	Rua N, s/n, Candolândia, Santo Amaro/BA	Não tem	Não Tem	69,14	39,10	Proprietário antigo: ocupante de lote será identificado posteriormente. Ocupante atual não identificado; futuro(a) proprietário(a) será oportunamente citado na matrícula quando do envio de lista complementar de beneficiário(a).	R\$2314,2879 0000001 (25,29000000 00001)	REURB-S	não foi outorgado direito
PQ - 71	075	Rua N, s/n, Candolândia, Santo Amaro/BA	Não tem	Não Tem	45,94	29,42	Proprietário antigo: ocupante de lote será identificado posteriormente. Ocupante atual não identificado; futuro(a) proprietário(a) será oportunamente citado na matrícula quando do envio de lista complementar de beneficiário(a).	R\$1786,7385 0000001 (25,29000000 00001)	REURB-S	não foi outorgado direito
PQ - 71	076	Rua N, s/n, Candolândia, Santo Amaro/BA	Não tem	Não Tem	38,40	28,20	Proprietário antigo: ocupante de lote será identificado posteriormente. Ocupante atual não identificado; futuro(a) proprietário(a) será oportunamente citado na matrícula quando do envio de lista complementar de beneficiário(a).	R\$2827,4220 0000001 (25,29000000 00001)	REURB-S	não foi outorgado direito

PQ - 71	077	Rua N, s/n, Candolândia, Santo Amaro/BA	Não tem	Não tem	Não Tem	24,21	20,04	Proprietário antigo: ocupante de lote será identificado posteriormente. Ocupante atual não identificado; futuro(a) proprietário(a) será oportunamente citado na matrícula quando do envio de lista complementar de beneficiário(a).	R\$2154,4551 0000001 (25,29000000 00001)	REURB-S	não foi outorgado direito
PQ - 71	078	Rua N, s/n, Candolândia, Santo Amaro/BA	Não tem	Não tem	Não Tem	92,70	45,10	Proprietário antigo: ocupante de lote será identificado posteriormente. Ocupante atual não identificado; futuro(a) proprietário(a) será oportunamente citado na matrícula quando do envio de lista complementar de beneficiário(a).	R\$1748,5506 0000001 (25,29000000 00001)	REURB-S	não foi outorgado direito
PQ - 71	079	Rua N, s/n, Candolândia, Santo Amaro/BA	Não tem	Não tem	Não Tem	55,88	32,16	Proprietário antigo: ocupante de lote será identificado posteriormente. Ocupante atual não identificado; futuro(a) proprietário(a) será oportunamente citado na matrícula quando do envio de lista complementar de beneficiário(a).	R\$1161,8226 (25,29000000 00001)	REURB-S	não foi outorgado direito
PQ - 71	080	Rua N, s/n, Candolândia, Santo Amaro/BA	Não tem	Não tem	Não Tem	53,32	30,80	Proprietário antigo: ocupante de lote será identificado posteriormente. Ocupante atual não identificado; futuro(a) proprietário(a) será oportunamente citado na matrícula quando do envio de lista complementar de beneficiário(a).	R\$971,13600 0000004 (25,29000000 00001)	REURB-S	não foi outorgado direito
PQ - 71	081	Rua N, s/n, Candolândia, Santo Amaro/BA	Não tem	Não tem	Não Tem	86,16	37,78	Proprietário antigo: ocupante de lote será identificado posteriormente. Ocupante atual não identificado; futuro(a) proprietário(a) será oportunamente citado na matrícula quando do envio de lista complementar de beneficiário(a).	R\$612,27090 0000002 (25,29000000 00001)	REURB-S	não foi outorgado direito
PQ - 71	082	Rua N, s/n, Candolândia, Santo Amaro/BA	Não tem	Não tem	Não Tem	95,05	40,54	Proprietário antigo: ocupante de lote será identificado posteriormente. Ocupante atual não identificado; futuro(a) proprietário(a) será oportunamente citado na matrícula quando do envio de lista complementar de beneficiário(a).	R\$2344,3830 0000001 (25,29000000 00001)	REURB-S	não foi outorgado direito

PQ - 71	083	Rua N, s/n, Candolândia, Santo Amaro/BA	Não tem	Não Tem	65,58	36,57	Proprietário antigo: ocupante de lote será identificado posteriormente. Ocupante atual não identificado; futuro(a) proprietário(a) será oportunamente citado na matrícula quando do envio de lista complementar de beneficiário(a).	R\$1413,2052 0000001 (25,29000000 00001)	REURB-S	não foi outorgado direito
PQ - 71	084	Rua N, s/n, Candolândia, Santo Amaro/BA	Não tem	Não Tem	32,72	23,74	Proprietário antigo: ocupante de lote será identificado posteriormente. Ocupante atual não identificado; futuro(a) proprietário(a) será oportunamente citado na matrícula quando do envio de lista complementar de beneficiário(a).	R\$1348,4628 0000001 (25,29000000 00001)	REURB-S	não foi outorgado direito
PQ - 71	085	Rua N, s/n, Candolândia, Santo Amaro/BA	Não tem	Não Tem	40,40	26,04	Proprietário antigo: ocupante de lote será identificado posteriormente. Ocupante atual não identificado; futuro(a) proprietário(a) será oportunamente citado na matrícula quando do envio de lista complementar de beneficiário(a).	R\$2178,9864 0000001 (25,29000000 00001)	REURB-S	não foi outorgado direito
PQ - 71	086	Rua N, s/n, Candolândia, Santo Amaro/BA	Não tem	Não Tem	34,86	25,63	Proprietário antigo: ocupante de lote será identificado posteriormente. Ocupante atual não identificado; futuro(a) proprietário(a) será oportunamente citado na matrícula quando do envio de lista complementar de beneficiário(a).	R\$2403,8145 0000001 (25,29000000 00001)	REURB-S	não foi outorgado direito
PQ - 71	087	Rua N, s/n, Candolândia, Santo Amaro/BA	Não tem	Não Tem	78,40	38,64	Proprietário antigo: ocupante de lote será identificado posteriormente. Ocupante atual não identificado; futuro(a) proprietário(a) será oportunamente citado na matrícula quando do envio de lista complementar de beneficiário(a).	R\$1658,5182 0000001 (25,29000000 00001)	REURB-S	não foi outorgado direito
PQ - 72	001	Rua H, s/n, Candolândia, Santo Amaro/BA	Não tem	Não Tem	51,54	29,18	Proprietário antigo: ocupante de lote será identificado posteriormente. Ocupante atual não identificado; futuro(a) proprietário(a) será oportunamente citado na matrícula quando do envio de lista complementar de beneficiário(a).	R\$827,48880 0000003 (25,29000000 00001)	REURB-S	não foi outorgado direito

PQ - 72	002	Rua H, s/n, Candolândia, Santo Amaro/BA	Não tem	Não Tem	96,15	42,18	Proprietário antigo: ocupante de lote será identificado posteriormente. Ocupante atual não identificado; futuro(a) proprietário(a) será oportunamente citado na matrícula quando do envio de lista complementar de beneficiário(a).	R\$1021,716 (25,29000000 000001)	REURB-S	não foi outorgado direito
PQ - 72	003	Rua H, s/n, Candolândia, Santo Amaro/BA	Não tem	Não Tem	75,74	38,63	Proprietário antigo: ocupante de lote será identificado posteriormente. Ocupante atual não identificado; futuro(a) proprietário(a) será oportunamente citado na matrícula quando do envio de lista complementar de beneficiário(a).	R\$881,60940 0000004 (25,29000000 000001)	REURB-S	não foi outorgado direito
PQ - 72	004	Rua H, s/n, Candolândia, Santo Amaro/BA	Não tem	Não Tem	76,86	39,69	Proprietário antigo: ocupante de lote será identificado posteriormente. Ocupante atual não identificado; futuro(a) proprietário(a) será oportunamente citado na matrícula quando do envio de lista complementar de beneficiário(a).	R\$1982,7360 0000001 (25,29000000 000001)	REURB-S	não foi outorgado direito
PQ - 72	005	Rua H, s/n, Candolândia, Santo Amaro/BA	Não tem	Não Tem	65,65	36,20	Proprietário antigo: ocupante de lote será identificado posteriormente. Ocupante atual não identificado; futuro(a) proprietário(a) será oportunamente citado na matrícula quando do envio de lista complementar de beneficiário(a).	R\$1303,4466 0000001 (25,29000000 000001)	REURB-S	não foi outorgado direito
PQ - 72	006	Rua H, s/n, Candolândia, Santo Amaro/BA	Não tem	Não Tem	66,90	33,80	Ana Claudia de Araújo Pereira , brasileiro(a), solteiro(a), outros, CPF 024.092.565-38, residência e domicílio em	R\$2431,6335 0000001 (25,29000000 000001)	REURB-S	Legitimação Fundiária
PQ - 72	007	Rua H, s/n, Candolândia, Santo Amaro/BA	Não tem	Não Tem	163,33	53,07	Proprietário antigo: ocupante de lote será identificado posteriormente. Ocupante atual não identificado; futuro(a) proprietário(a) será oportunamente citado na matrícula quando do envio de lista complementar de beneficiário(a).	R\$1915,4646 0000001 (25,29000000 000001)	REURB-S	não foi outorgado direito

PQ - 72	008	Rua H, s/n, Candolândia, Santo Amaro/BA	Não tem	Não tem	Não Tem	63,16	36,92	Proprietário antigo: ocupante de lote será identificado posteriormente. Ocupante atual não identificado; futuro(a) proprietário(a) será oportunamente citado na matrícula quando do envio de lista complementar de beneficiário(a).	R\$1943,7894 0000001 (25,29000000 00001)	REURB-S	não foi outorgado direito
PQ - 72	009	Rua H, s/n, Candolândia, Santo Amaro/BA	010407200 65001	Não tem	Não Tem	64,58	33,79	Alda das Dores, brasileiro(a), solteiro(a), outros, CPF 175.982.145-49, residência e domicílio em	R\$1660,2885 0000001 (25,29000000 00001)	REURB-S	Legitimação Fundiária
PQ - 72	010	Rua H, s/n, Candolândia, Santo Amaro/BA	Não tem	Não tem	Não Tem	210,78	86,26	Proprietário antigo: ocupante de lote será identificado posteriormente. Ocupante atual não identificado; futuro(a) proprietário(a) será oportunamente citado na matrícula quando do envio de lista complementar de beneficiário(a).	R\$1691,9010 0000001 (25,29000000 00001)	REURB-S	não foi outorgado direito
PQ - 72	011	Rua H, s/n, Candolândia, Santo Amaro/BA	Não tem	Não tem	Não Tem	206,00	84,37	Proprietário antigo: ocupante de lote será identificado posteriormente. Ocupante atual não identificado; futuro(a) proprietário(a) será oportunamente citado na matrícula quando do envio de lista complementar de beneficiário(a).	R\$4130,6157 0000003 (25,29000000 00002)	REURB-S	não foi outorgado direito
PQ - 72	012	Rua H, s/n, Candolândia, Santo Amaro/BA	Não tem	Não tem	Não Tem	209,37	90,60	Proprietário antigo: ocupante de lote será identificado posteriormente. Ocupante atual não identificado; futuro(a) proprietário(a) será oportunamente citado na matrícula quando do envio de lista complementar de beneficiário(a).	R\$1597,3164 0000001 (25,29000000 00002)	REURB-S	não foi outorgado direito
PQ - 72	013	Rua H, s/n, Candolândia, Santo Amaro/BA	Não tem	Não tem	Não Tem	303,93	89,98	Proprietário antigo: ocupante de lote será identificado posteriormente. Ocupante atual não identificado; futuro(a) proprietário(a) será oportunamente citado na matrícula quando do envio de lista complementar de beneficiário(a).	R\$1633,2282 0000001 (25,29000000 00002)	REURB-S	não foi outorgado direito

PQ - 72	014	Rua H, s/n, Candolândia, Santo Amaro/BA	Não tem	Não Tem	65,70	34,74	Proprietário antigo: ocupante de lote será identificado posteriormente. Ocupante atual não identificado; futuro(a) proprietário(a) será oportunamente citado na matrícula quando do envio de lista complementar de beneficiário(a).	R\$5330,6262 0000004 (25,29000000 00002)	REURB-S	não foi outorgado direito
PQ - 72	015	Rua H, s/n, Candolândia, Santo Amaro/BA	Não tem	Não Tem	63,61	34,57	Proprietário antigo: ocupante de lote será identificado posteriormente. Ocupante atual não identificado; futuro(a) proprietário(a) será oportunamente citado na matrícula quando do envio de lista complementar de beneficiário(a).	R\$5209,7400 0000004 (25,29000000 00002)	REURB-S	não foi outorgado direito
PQ - 72	016	Rua H, 16, Candolândia, Santo Amaro/BA	Não tem	Não Tem	262,02	89,67	Alex Reis Pereira , brasileiro(a), outros, CPF 045.522.335-13, casado(a) sob o regime de comunhão parcial de bens, desde 24/11/2011, com Juliana Ferreira De Alcantara Ferreira , brasileiro(a), outros, CPF 044.132.035-00, residentes e domiciliados em	R\$5294,9673 0000004 (25,29000000 00002)	REURB-S	Legitimação Fundiária - Propriedade de Unidade Autônoma
PQ - 72	017	Rua H, s/n, Candolândia, Santo Amaro/BA	Não tem	Não Tem	201,43	85,50	Proprietário antigo: ocupante de lote será identificado posteriormente. Ocupante atual não identificado; futuro(a) proprietário(a) será oportunamente citado na matrícula quando do envio de lista complementar de beneficiário(a).	R\$7686,3897 0000006 (25,29000000 00002)	REURB-S	não foi outorgado direito
PQ - 72	018	Rua H, s/n, Candolândia, Santo Amaro/BA	Não tem	Não Tem	269,57	88,42	Proprietário antigo: ocupante de lote será identificado posteriormente. Ocupante atual não identificado; futuro(a) proprietário(a) será oportunamente citado na matrícula quando do envio de lista complementar de beneficiário(a).	R\$1661,5530 0000001 (25,29000000 00002)	REURB-S	não foi outorgado direito
PQ - 72	019	Rua H, s/n, Candolândia, Santo Amaro/BA	Não tem	Não Tem	99,28	44,59	Proprietário antigo: ocupante de lote será identificado posteriormente. Ocupante atual não identificado; futuro(a) proprietário(a) será oportunamente citado na matrícula quando do envio de lista complementar de beneficiário(a).	R\$1608,6969 0000001 (25,29000000 00002)	REURB-S	não foi outorgado direito

PQ - 72	020	Rua H, 29, Candolândia, Santo Amaro/BA	Não tem	Não tem	Não Tem	179,17	84,48	Maria da Purificação de Deus Goes, brasileiro(a), divorciado(a), outros, CPF 951.685.245-91, residência e domicílio em	R\$6626,4858 0000005 (25,29000000 00002)	REURB-S	Legitimação o Fundiária
PQ - 72	021	Rua H, s/n, Candolândia, Santo Amaro/BA	Não tem	Não tem	Não Tem	110,37	42,24	Proprietário antigo: ocupante de lote será identificado posteriormente. Ocupante atual não identificado; futuro(a) proprietário(a) será oportunamente citado na matrícula quando do envio de lista complementar de beneficiário(a).	R\$5094,1647 0000004 (25,29000000 00002)	REURB-S	não foi outorgado direito
PQ - 72	022	Rua H, s/n, Candolândia, Santo Amaro/BA	Não tem	Não tem	Não Tem	102,09	44,15	Proprietário antigo: ocupante de lote será identificado posteriormente. Ocupante atual não identificado; futuro(a) proprietário(a) será oportunamente citado na matrícula quando do envio de lista complementar de beneficiário(a).	R\$6817,4253 0000006 (25,29000000 00002)	REURB-S	não foi outorgado direito
PQ - 72	023	Rua H, s/n, Candolândia, Santo Amaro/BA	Não tem	Não tem	Não Tem	82,43	37,62	Domingos Batista , brasileiro(a), solteiro(a), outros, CPF 901.981.745-00, residência e domicílio em	R\$2510,7912 0000002 (25,29000000 00002)	REURB-S	Legitimação o Fundiária
PQ - 72	024	Rua H, s/n, Candolândia, Santo Amaro/BA	Não tem	Não tem	Não Tem	98,49	45,05	Proprietário antigo: ocupante de lote será identificado posteriormente. Ocupante atual não identificado; futuro(a) proprietário(a) será oportunamente citado na matrícula quando do envio de lista complementar de beneficiário(a).	R\$4531,2093 0000004 (25,29000000 00002)	REURB-S	não foi outorgado direito
PQ - 72	025	Rua H, s/n, Candolândia, Santo Amaro/BA	Não tem	Não tem	Não Tem	75,90	36,24	Gilberto Santos Sales, brasileiro(a), outros, CPF 001.947.775-96, casado(a) sob o regime de comunhão parcial de bens, desde 10/01/2004, com Adriana Da Silva Sales, brasileiro(a), outros, CPF 052.915.225-85, residentes e domiciliados em	R\$2791,2573 0000002 (25,29000000 00002)	REURB-S	Legitimação o Fundiária

PQ - 72	026	Rua H, s/n, Candolândia, Santo Amaro/BA	Não tem	Não Tem	98,18	45,07	Proprietário antigo: ocupante de lote será identificado posteriormente. Ocupante atual não identificado; futuro(a) proprietário(a) será oportunamente citado na matrícula quando do envio de lista complementar de beneficiário(a).	R\$2581,8561 0000002 (25,29000000 00002)	REURB-S	não foi outorgado direito
PQ - 72	027	Rua H, s/n, Candolândia, Santo Amaro/BA	Não tem	Não Tem	73,72	37,02	Proprietário antigo: ocupante de lote será identificado posteriormente. Ocupante atual não identificado; futuro(a) proprietário(a) será oportunamente citado na matrícula quando do envio de lista complementar de beneficiário(a).	R\$2084,6547 0000002 (25,29000000 00002)	REURB-S	não foi outorgado direito
PQ - 72	028	Rua H, s/n, Candolândia, Santo Amaro/BA	Não tem	Não Tem	33,06	23,31	Proprietário antigo: ocupante de lote será identificado posteriormente. Ocupante atual não identificado; futuro(a) proprietário(a) será oportunamente citado na matrícula quando do envio de lista complementar de beneficiário(a).	R\$2490,8121 0000002 (25,29000000 00002)	REURB-S	não foi outorgado direito
PQ - 72	029	Rua H, s/n, Candolândia, Santo Amaro/BA	Não tem	Não Tem	59,27	31,67	Proprietário antigo: ocupante de lote será identificado posteriormente. Ocupante atual não identificado; futuro(a) proprietário(a) será oportunamente citado na matrícula quando do envio de lista complementar de beneficiário(a).	R\$1919,5110 0000002 (25,29000000 00002)	REURB-S	não foi outorgado direito
PQ - 72	030	Rua H, s/n, Candolândia, Santo Amaro/BA	Não tem	Não Tem	67,78	36,57	Proprietário antigo: ocupante de lote será identificado posteriormente. Ocupante atual não identificado; futuro(a) proprietário(a) será oportunamente citado na matrícula quando do envio de lista complementar de beneficiário(a).	R\$2482,9722 0000002 (25,29000000 00002)	REURB-S	não foi outorgado direito
PQ - 72	031	Rua H, s/n, Candolândia, Santo Amaro/BA	Não tem	Não Tem	61,15	31,59	Proprietário antigo: ocupante de lote será identificado posteriormente. Ocupante atual não identificado; futuro(a) proprietário(a) será oportunamente citado na matrícula quando do envio de lista complementar de beneficiário(a).	R\$1864,3788 0000001 (25,29000000 00002)	REURB-S	não foi outorgado direito

PQ - 72	032	Rua H, s/n, Candolândia, Santo Amaro/BA	Não tem	Não Tem	47,57	27,70	Proprietário antigo: ocupante de lote será identificado posteriormente. Ocupante atual não identificado; futuro(a) proprietário(a) será oportunamente citado na matrícula quando do envio de lista complementar de beneficiário(a).	R\$836,08740 0000007 (25,29000000 00002)	REURB-S	não foi outorgado direito
PQ - 72	033	Rua H, s/n, Candolândia, Santo Amaro/BA	Não tem	Não Tem	81,71	37,43	Proprietário antigo: ocupante de lote será identificado posteriormente. Ocupante atual não identificado; futuro(a) proprietário(a) será oportunamente citado na matrícula quando do envio de lista complementar de beneficiário(a).	R\$1498,9383 0000001 (25,29000000 00002)	REURB-S	não foi outorgado direito
PQ - 72	034	Rua H, s/n, Candolândia, Santo Amaro/BA	Não tem	Não Tem	86,57	38,54	Proprietário antigo: ocupante de lote será identificado posteriormente. Ocupante atual não identificado; futuro(a) proprietário(a) será oportunamente citado na matrícula quando do envio de lista complementar de beneficiário(a).	R\$1714,1562 0000001 (25,29000000 00002)	REURB-S	não foi outorgado direito
PQ - 72	035	Rua H, s/n, Candolândia, Santo Amaro/BA	Não tem	Não Tem	106,28	47,00	Maria Alice Silva Ferreira, brasileiro(a), solteiro(a), outros, CPF 449.602.205-20, residência e domicílio em	R\$1546,4835 0000001 (25,29000000 00002)	REURB-S	Legitimação Fundiária
PQ - 72	036	Rua H, s/n, Candolândia, Santo Amaro/BA	Não tem	Não Tem	149,87	58,54	Proprietário antigo: ocupante de lote será identificado posteriormente. Ocupante atual não identificado; futuro(a) proprietário(a) será oportunamente citado na matrícula quando do envio de lista complementar de beneficiário(a).	R\$1203,0453 0000001 (25,29000000 00002)	REURB-S	não foi outorgado direito
PQ - 72	037	Rua H, s/n, Candolândia, Santo Amaro/BA	Não tem	Não Tem	42,19	26,04	Proprietário antigo: ocupante de lote será identificado posteriormente. Ocupante atual não identificado; futuro(a) proprietário(a) será oportunamente citado na matrícula quando do envio de lista complementar de beneficiário(a).	R\$2066,4459 0000002 (25,29000000 00002)	REURB-S	não foi outorgado direito

PQ - 72	038	Rua H, s/n, Candolândia, Santo Amaro/BA	Não tem	Não tem	Não Tem	54,98	30,29	Proprietário antigo: ocupante de lote será identificado posteriormente. Ocupante atual não identificado; futuro(a) proprietário(a) será oportunamente citado na matrícula quando do envio de lista complementar de beneficiário(a).	R\$2189,3553 0000002 (25,29000000 00002)	REURB-S	não foi outorgado direito
PQ - 72	039	Caminho R, s/n, Candolândia, Santo Amaro/BA	Não tem	Não tem	Não Tem	79,40	37,06	Proprietário antigo: ocupante de lote será identificado posteriormente. Ocupante atual não identificado; futuro(a) proprietário(a) será oportunamente citado na matrícula quando do envio de lista complementar de beneficiário(a).	R\$2687,8212 0000002 (25,29000000 00002)	REURB-S	não foi outorgado direito
PQ - 72	040	Caminho R, s/n, Candolândia, Santo Amaro/BA	Não tem	Não tem	Não Tem	70,71	35,51	Proprietário antigo: ocupante de lote será identificado posteriormente. Ocupante atual não identificado; futuro(a) proprietário(a) será oportunamente citado na matrícula quando do envio de lista complementar de beneficiário(a).	R\$3790,2123 0000003 (25,29000000 00002)	REURB-S	não foi outorgado direito
PQ - 72	041	Caminho R, s/n, Candolândia, Santo Amaro/BA	Não tem	Não tem	Não Tem	3.034,80	237,63	Proprietário antigo: ocupante de lote será identificado posteriormente. Ocupante atual não identificado; futuro(a) proprietário(a) será oportunamente citado na matrícula quando do envio de lista complementar de beneficiário(a).	R\$1066,9851 0000001 (25,29000000 00002)	REURB-S	não foi outorgado direito
PQ - 72	042	Caminho R, s/n, Candolândia, Santo Amaro/BA	Não tem	Não tem	Não Tem	64,38	32,77	Proprietário antigo: ocupante de lote será identificado posteriormente. Ocupante atual não identificado; futuro(a) proprietário(a) será oportunamente citado na matrícula quando do envio de lista complementar de beneficiário(a).	R\$1390,4442 0000001 (25,29000000 00002)	REURB-S	não foi outorgado direito
PQ - 72	043	Caminho R, 96, Candolândia, Santo Amaro/BA	Não tem	Não tem	Não Tem	60,56	31,26	Itamira Bispo dos Santos, brasileiro(a), outros, CPF 059.475.065-21, casado(a) sob o regime de comunhão parcial de bens, desde 20/12/2019, com Edson Teles Dos Santos, brasileiro(a), outros, CPF 040.518.205-80, residentes e domiciliados em	R\$1531,5624 0000001 (25,29000000 00002)	REURB-S	Legitimação o Fundiária

PQ - 72	044	Caminho R, s/n, Candolândia, Santo Amaro/BA	Não tem	Não Tem	399,42	88,60	Proprietário antigo: ocupante de lote será identificado posteriormente. Ocupante atual não identificado; futuro(a) proprietário(a) será oportunamente citado na matrícula quando do envio de lista complementar de beneficiário(a).	R\$10101,331 8000001 (25,29000000 00002)	REURB-S	não foi outorgado direito
PQ - 72	045	Travessa L, s/n, Candolândia, Santo Amaro/BA	Não tem	Não Tem	78,98	37,13	Proprietário antigo: ocupante de lote será identificado posteriormente. Ocupante atual não identificado; futuro(a) proprietário(a) será oportunamente citado na matrícula quando do envio de lista complementar de beneficiário(a).	R\$1997,4042 0000002 (25,29000000 00002)	REURB-S	não foi outorgado direito
PQ - 72	046	Travessa L, s/n, Candolândia, Santo Amaro/BA	Não tem	Não Tem	289,15	97,31	Proprietário antigo: ocupante de lote será identificado posteriormente. Ocupante atual não identificado; futuro(a) proprietário(a) será oportunamente citado na matrícula quando do envio de lista complementar de beneficiário(a).	R\$7312,6035 0000006 (25,29000000 00002)	REURB-S	não foi outorgado direito
PQ - 72	047	Travessa L, s/n, Candolândia, Santo Amaro/BA	Não tem	Não Tem	135,66	48,49	Proprietário antigo: ocupante de lote será identificado posteriormente. Ocupante atual não identificado; futuro(a) proprietário(a) será oportunamente citado na matrícula quando do envio de lista complementar de beneficiário(a).	R\$3430,8414 0000003 (25,29000000 00002)	REURB-S	não foi outorgado direito
PQ - 72	048	Travessa L, s/n, Candolândia, Santo Amaro/BA	Não tem	Não Tem	87,08	42,03	Proprietário antigo: ocupante de lote será identificado posteriormente. Ocupante atual não identificado; futuro(a) proprietário(a) será oportunamente citado na matrícula quando do envio de lista complementar de beneficiário(a).	R\$2202,2532 0000002 (25,29000000 00002)	REURB-S	não foi outorgado direito
PQ - 72	049	Travessa L, s/n, Candolândia, Santo Amaro/BA	Não tem	Não Tem	42,09	26,00	Proprietário antigo: ocupante de lote será identificado posteriormente. Ocupante atual não identificado; futuro(a) proprietário(a) será oportunamente citado na matrícula quando do envio de lista complementar de beneficiário(a).	R\$1064,4561 0000001 (25,29000000 00002)	REURB-S	não foi outorgado direito

PQ - 72	050	Travessa L, s/n, Candolândia, Santo Amaro/BA	Não tem	Não Tem	176,38	58,91	Proprietário antigo: ocupante de lote será identificado posteriormente. Ocupante atual não identificado; futuro(a) proprietário(a) será oportunamente citado na matrícula quando do envio de lista complementar de beneficiário(a).	R\$4460,6502 0000004 (25,29000000 00002)	REURB-S	não foi outorgado direito
PQ - 72	051	Travessa L, s/n, Candolândia, Santo Amaro/BA	Não tem	Não Tem	87,24	42,27	Proprietário antigo: ocupante de lote será identificado posteriormente. Ocupante atual não identificado; futuro(a) proprietário(a) será oportunamente citado na matrícula quando do envio de lista complementar de beneficiário(a).	R\$2206,2996 0000002 (25,29000000 00002)	REURB-S	não foi outorgado direito
PQ - 72	052	Travessa L, s/n, Candolândia, Santo Amaro/BA	Não tem	Não Tem	157,12	51,79	Proprietário antigo: ocupante de lote será identificado posteriormente. Ocupante atual não identificado; futuro(a) proprietário(a) será oportunamente citado na matrícula quando do envio de lista complementar de beneficiário(a).	R\$3973,5648 0000003 (25,29000000 00002)	REURB-S	não foi outorgado direito
PQ - 72	053	Travessa L, s/n, Candolândia, Santo Amaro/BA	Não tem	Não Tem	76,71	39,93	Proprietário antigo: ocupante de lote será identificado posteriormente. Ocupante atual não identificado; futuro(a) proprietário(a) será oportunamente citado na matrícula quando do envio de lista complementar de beneficiário(a).	R\$1939,9959 0000002 (25,29000000 00002)	REURB-S	não foi outorgado direito
PQ - 72	054	Travessa L, s/n, Candolândia, Santo Amaro/BA	Não tem	Não Tem	313,32	70,93	Proprietário antigo: ocupante de lote será identificado posteriormente. Ocupante atual não identificado; futuro(a) proprietário(a) será oportunamente citado na matrícula quando do envio de lista complementar de beneficiário(a).	R\$7923,8628 0000006 (25,29000000 00002)	REURB-S	não foi outorgado direito
PQ - 72	055	Travessa L, s/n, Candolândia, Santo Amaro/BA	Não tem	Não Tem	206,58	68,22	Proprietário antigo: ocupante de lote será identificado posteriormente. Ocupante atual não identificado; futuro(a) proprietário(a) será oportunamente citado na matrícula quando do envio de lista complementar de beneficiário(a).	R\$5224,4082 0000004 (25,29000000 00002)	REURB-S	não foi outorgado direito

PQ - 72	056	Travessa L, s/n, Candolândia, Santo Amaro/BA	Não tem	Não Tem	934,09	122,34	Proprietário antigo: ocupante de lote será identificado posteriormente. Ocupante atual não identificado; futuro(a) proprietário(a) será oportunamente citado na matrícula quando do envio de lista complementar de beneficiário(a).	R\$23623,136 1000002 (25,29000000 00002)	REURB-S	não foi outorgado direito
PQ - 72	057	Rua L, s/n, Candolândia, Santo Amaro/BA	Não tem	Não Tem	107,94	43,23	Proprietário antigo: ocupante de lote será identificado posteriormente. Ocupante atual não identificado; futuro(a) proprietário(a) será oportunamente citado na matrícula quando do envio de lista complementar de beneficiário(a).	R\$2729,8026 0000002 (25,29000000 00002)	REURB-S	não foi outorgado direito
PQ - 72	058	Rua L, s/n, Candolândia, Santo Amaro/BA	Não tem	Não Tem	88,24	44,33	Proprietário antigo: ocupante de lote será identificado posteriormente. Ocupante atual não identificado; futuro(a) proprietário(a) será oportunamente citado na matrícula quando do envio de lista complementar de beneficiário(a).	R\$2231,5896 0000002 (25,29000000 00002)	REURB-S	não foi outorgado direito
PQ - 72	059	Rua L, s/n, Candolândia, Santo Amaro/BA	Não tem	Não Tem	81,24	36,30	Proprietário antigo: ocupante de lote será identificado posteriormente. Ocupante atual não identificado; futuro(a) proprietário(a) será oportunamente citado na matrícula quando do envio de lista complementar de beneficiário(a).	R\$2054,5596 0000002 (25,29000000 00002)	REURB-S	não foi outorgado direito
PQ - 72	060	Rua L, s/n, Candolândia, Santo Amaro/BA	Não tem	Não Tem	107,92	46,33	Proprietário antigo: ocupante de lote será identificado posteriormente. Ocupante atual não identificado; futuro(a) proprietário(a) será oportunamente citado na matrícula quando do envio de lista complementar de beneficiário(a).	R\$2729,2968 0000002 (25,29000000 00002)	REURB-S	não foi outorgado direito
PQ - 72	061	Rua L, s/n, Candolândia, Santo Amaro/BA	Não tem	Não Tem	136,25	53,11	Proprietário antigo: ocupante de lote será identificado posteriormente. Ocupante atual não identificado; futuro(a) proprietário(a) será oportunamente citado na matrícula quando do envio de lista complementar de beneficiário(a).	R\$3445,7625 0000003 (25,29000000 00002)	REURB-S	não foi outorgado direito

PQ - 72	062	Rua L, s/n, Candolândia, Santo Amaro/BA	Não tem	Não Tem	187,69	62,06	Proprietário antigo: ocupante de lote será identificado posteriormente. Ocupante atual não identificado; futuro(a) proprietário(a) será oportunamente citado na matrícula quando do envio de lista complementar de beneficiário(a).	R\$4746,6801 0000004 (25,29000000 00002)	REURB-S	não foi outorgado direito
PQ - 72	063	Rua L, s/n, Candolândia, Santo Amaro/BA	Não tem	Não Tem	158,43	59,37	Proprietário antigo: ocupante de lote será identificado posteriormente. Ocupante atual não identificado; futuro(a) proprietário(a) será oportunamente citado na matrícula quando do envio de lista complementar de beneficiário(a).	R\$4006,6947 0000003 (25,29000000 00002)	REURB-S	não foi outorgado direito
PQ - 72	064	Rua L, s/n, Candolândia, Santo Amaro/BA	Não tem	Não Tem	198,54	64,28	Proprietário antigo: ocupante de lote será identificado posteriormente. Ocupante atual não identificado; futuro(a) proprietário(a) será oportunamente citado na matrícula quando do envio de lista complementar de beneficiário(a).	R\$5021,0766 0000004 (25,29000000 00002)	REURB-S	não foi outorgado direito
PQ - 72	065	Rua L, s/n, Candolândia, Santo Amaro/BA	Não tem	Não Tem	149,99	52,29	Proprietário antigo: ocupante de lote será identificado posteriormente. Ocupante atual não identificado; futuro(a) proprietário(a) será oportunamente citado na matrícula quando do envio de lista complementar de beneficiário(a).	R\$3793,2471 0000003 (25,29000000 00002)	REURB-S	não foi outorgado direito
PQ - 72	066	Rua L, s/n, Candolândia, Santo Amaro/BA	Não tem	Não Tem	125,41	52,69	Proprietário antigo: ocupante de lote será identificado posteriormente. Ocupante atual não identificado; futuro(a) proprietário(a) será oportunamente citado na matrícula quando do envio de lista complementar de beneficiário(a).	R\$3171,6189 0000003 (25,29000000 00002)	REURB-S	não foi outorgado direito
PQ - 72	067	Rua L, s/n, Candolândia, Santo Amaro/BA	Não tem	Não Tem	395,93	82,50	Proprietário antigo: ocupante de lote será identificado posteriormente. Ocupante atual não identificado; futuro(a) proprietário(a) será oportunamente citado na matrícula quando do envio de lista complementar de beneficiário(a).	R\$10013,069 7000001 (25,29000000 00002)	REURB-S	não foi outorgado direito

PQ - 72	068	Rua L, s/n, Candolândia, Santo Amaro/BA	Não tem	Não tem	Não Tem	28,96	21,81	Proprietário antigo: ocupante de lote será identificado posteriormente. Ocupante atual não identificado; futuro(a) proprietário(a) será oportunamente citado na matrícula quando do envio de lista complementar de beneficiário(a).	R\$732,39840 0000006 (25,29000000 00002)	REURB-S	não foi outorgado direito
PQ - 72	069	Rua L, s/n, Candolândia, Santo Amaro/BA	Não tem	Não tem	Não Tem	77,73	36,21	Proprietário antigo: ocupante de lote será identificado posteriormente. Ocupante atual não identificado; futuro(a) proprietário(a) será oportunamente citado na matrícula quando do envio de lista complementar de beneficiário(a).	R\$1965,7917 0000002 (25,29000000 00002)	REURB-S	não foi outorgado direito
PQ - 72	070	Rua L, s/n, Candolândia, Santo Amaro/BA	Não tem	Não tem	Não Tem	142,47	53,87	Proprietário antigo: ocupante de lote será identificado posteriormente. Ocupante atual não identificado; futuro(a) proprietário(a) será oportunamente citado na matrícula quando do envio de lista complementar de beneficiário(a).	R\$3603,0663 0000003 (25,29000000 00002)	REURB-S	não foi outorgado direito
PQ - 72	071	Rua L, s/n, Candolândia, Santo Amaro/BA	Não tem	Não tem	Não Tem	170,65	52,28	Proprietário antigo: ocupante de lote será identificado posteriormente. Ocupante atual não identificado; futuro(a) proprietário(a) será oportunamente citado na matrícula quando do envio de lista complementar de beneficiário(a).	R\$4315,7385 0000004 (25,29000000 00002)	REURB-S	não foi outorgado direito
PQ - 72	072	Rua L, s/n, Candolândia, Santo Amaro/BA	Não tem	Não tem	Não Tem	93,60	40,24	Proprietário antigo: ocupante de lote será identificado posteriormente. Ocupante atual não identificado; futuro(a) proprietário(a) será oportunamente citado na matrícula quando do envio de lista complementar de beneficiário(a).	R\$2367,1440 0000002 (25,29000000 00002)	REURB-S	não foi outorgado direito
PQ - 72	073	Rua L, s/n, Candolândia, Santo Amaro/BA	Não tem	Não tem	Não Tem	204,17	59,27	Proprietário antigo: ocupante de lote será identificado posteriormente. Ocupante atual não identificado; futuro(a) proprietário(a) será oportunamente citado na matrícula quando do envio de lista complementar de beneficiário(a).	R\$5163,4593 0000004 (25,29000000 00002)	REURB-S	não foi outorgado direito

PQ - 72	074	Rua L, s/n, Candolândia, Santo Amaro/BA	Não tem	Não tem	Não Tem	174,92	56,10	Proprietário antigo: ocupante de lote será identificado posteriormente. Ocupante atual não identificado; futuro(a) proprietário(a) será oportunamente citado na matrícula quando do envio de lista complementar de beneficiário(a).	R\$4423,7268 0000004 (25,29000000 00002)	REURB-S	não foi outorgado direito
PQ - 72	075	Rua L, s/n, Candolândia, Santo Amaro/BA	Não tem	Não tem	Não Tem	95,07	47,50	Proprietário antigo: ocupante de lote será identificado posteriormente. Ocupante atual não identificado; futuro(a) proprietário(a) será oportunamente citado na matrícula quando do envio de lista complementar de beneficiário(a).	R\$2404,3203 0000002 (25,29000000 00002)	REURB-S	não foi outorgado direito
PQ - 72	076	Rua L, s/n, Candolândia, Santo Amaro/BA	Não tem	Não tem	Não Tem	116,03	49,71	Proprietário antigo: ocupante de lote será identificado posteriormente. Ocupante atual não identificado; futuro(a) proprietário(a) será oportunamente citado na matrícula quando do envio de lista complementar de beneficiário(a).	R\$2934,3987 0000002 (25,29000000 00002)	REURB-S	não foi outorgado direito
PQ - 72	077	Rua L, s/n, Candolândia, Santo Amaro/BA	Não tem	Não tem	Não Tem	107,88	49,12	Proprietário antigo: ocupante de lote será identificado posteriormente. Ocupante atual não identificado; futuro(a) proprietário(a) será oportunamente citado na matrícula quando do envio de lista complementar de beneficiário(a).	R\$2728,2852 0000002 (25,29000000 00002)	REURB-S	não foi outorgado direito
PQ - 72	078	Rua L, s/n, Candolândia, Santo Amaro/BA	Não tem	Não tem	Não Tem	93,09	48,05	Proprietário antigo: ocupante de lote será identificado posteriormente. Ocupante atual não identificado; futuro(a) proprietário(a) será oportunamente citado na matrícula quando do envio de lista complementar de beneficiário(a).	R\$2354,2461 0000002 (25,29000000 00002)	REURB-S	não foi outorgado direito
PQ - 72	079	Rua L, s/n, Candolândia, Santo Amaro/BA	Não tem	Não tem	Não Tem	104,43	41,74	Proprietário antigo: ocupante de lote será identificado posteriormente. Ocupante atual não identificado; futuro(a) proprietário(a) será oportunamente citado na matrícula quando do envio de lista complementar de beneficiário(a).	R\$2641,0347 0000002 (25,29000000 00002)	REURB-S	não foi outorgado direito

PQ - 72	080	Rua L, s/n, Candolândia, Santo Amaro/BA	Não tem	Não Tem	88,10	40,477	Proprietário antigo: ocupante de lote será identificado posteriormente. Ocupante atual não identificado; futuro(a) proprietário(a) será oportunamente citado na matrícula quando do envio de lista complementar de beneficiário(a).	R\$2228,0490 0000002 (25,29000000 00002)	REURB-S	não foi outorgado direito
PQ - 72	081	Rua L, s/n, Candolândia, Santo Amaro/BA	Não tem	Não Tem	169,49	59,90	Proprietário antigo: ocupante de lote será identificado posteriormente. Ocupante atual não identificado; futuro(a) proprietário(a) será oportunamente citado na matrícula quando do envio de lista complementar de beneficiário(a).	R\$4286,4021 0000004 (25,29000000 00002)	REURB-S	não foi outorgado direito
PQ - 72	082	Rua L, s/n, Candolândia, Santo Amaro/BA	Não tem	Não Tem	132,28	46,67	Proprietário antigo: ocupante de lote será identificado posteriormente. Ocupante atual não identificado; futuro(a) proprietário(a) será oportunamente citado na matrícula quando do envio de lista complementar de beneficiário(a).	R\$3345,3612 0000003 (25,29000000 00002)	REURB-S	não foi outorgado direito
PQ - 72	083	Rua L, s/n, Candolândia, Santo Amaro/BA	Não tem	Não Tem	57,91	33,79	Proprietário antigo: ocupante de lote será identificado posteriormente. Ocupante atual não identificado; futuro(a) proprietário(a) será oportunamente citado na matrícula quando do envio de lista complementar de beneficiário(a).	R\$1464,5439 0000001 (25,29000000 00002)	REURB-S	não foi outorgado direito
PQ - 72	084	Rua L, s/n, Candolândia, Santo Amaro/BA	Não tem	Não Tem	113,41	42,95	Proprietário antigo: ocupante de lote será identificado posteriormente. Ocupante atual não identificado; futuro(a) proprietário(a) será oportunamente citado na matrícula quando do envio de lista complementar de beneficiário(a).	R\$2868,1389 0000002 (25,29000000 00002)	REURB-S	não foi outorgado direito
PQ - 72	085	Rua L, s/n, Candolândia, Santo Amaro/BA	Não tem	Não Tem	86,65	39,75	Proprietário antigo: ocupante de lote será identificado posteriormente. Ocupante atual não identificado; futuro(a) proprietário(a) será oportunamente citado na matrícula quando do envio de lista complementar de beneficiário(a).	R\$2191,3785 0000002 (25,29000000 00002)	REURB-S	não foi outorgado direito

PQ - 72	086	Rua L, s/n, Candolândia, Santo Amaro/BA	Não tem	Não tem	Não Tem	73,40	38,31	Proprietário antigo: ocupante de lote será identificado posteriormente. Ocupante atual não identificado; futuro(a) proprietário(a) será oportunamente citado na matrícula quando do envio de lista complementar de beneficiário(a).	R\$1856,2860 0000001 (25,29000000 00002)	REURB-S	não foi outorgado direito
PQ - 72	087	Rua L, s/n, Candolândia, Santo Amaro/BA	Não tem	Não tem	Não Tem	89,56	43,70	Proprietário antigo: ocupante de lote será identificado posteriormente. Ocupante atual não identificado; futuro(a) proprietário(a) será oportunamente citado na matrícula quando do envio de lista complementar de beneficiário(a).	R\$2264,9724 0000002 (25,29000000 00002)	REURB-S	não foi outorgado direito
PQ - 72	088	Rua L, s/n, Candolândia, Santo Amaro/BA	Não tem	Não tem	Não Tem	70,49	41,27	Proprietário antigo: ocupante de lote será identificado posteriormente. Ocupante atual não identificado; futuro(a) proprietário(a) será oportunamente citado na matrícula quando do envio de lista complementar de beneficiário(a).	R\$1782,6921 0000001 (25,29000000 00002)	REURB-S	não foi outorgado direito
PQ - 72	089	Rua L, s/n, Candolândia, Santo Amaro/BA	Não tem	Não tem	Não Tem	92,76	46,30	Proprietário antigo: ocupante de lote será identificado posteriormente. Ocupante atual não identificado; futuro(a) proprietário(a) será oportunamente citado na matrícula quando do envio de lista complementar de beneficiário(a).	R\$2345,9004 0000002 (25,29000000 00002)	REURB-S	não foi outorgado direito
PQ - 72	090	Rua L, s/n, Candolândia, Santo Amaro/BA	Não tem	Não tem	Não Tem	90,00	101,74	Proprietário antigo: ocupante de lote será identificado posteriormente. Ocupante atual não identificado; futuro(a) proprietário(a) será oportunamente citado na matrícula quando do envio de lista complementar de beneficiário(a).	R\$2276,1000 0000002 (25,29000000 00002)	REURB-S	não foi outorgado direito
PQ - 72	091	Rua L, s/n, Candolândia, Santo Amaro/BA	Não tem	Não tem	Não Tem	118,28	44,86	Proprietário antigo: ocupante de lote será identificado posteriormente. Ocupante atual não identificado; futuro(a) proprietário(a) será oportunamente citado na matrícula quando do envio de lista complementar de beneficiário(a).	R\$2991,3012 0000002 (25,29000000 00002)	REURB-S	não foi outorgado direito

PQ - 72	092	Rua L, s/n, Candolândia, Santo Amaro/BA	Não tem	Não Tem	92,92	43,23	Proprietário antigo: ocupante de lote será identificado posteriormente. Ocupante atual não identificado; futuro(a) proprietário(a) será oportunamente citado na matrícula quando do envio de lista complementar de beneficiário(a).	R\$2349,9468 0000002 (25,29000000 00002)	REURB-S	não foi outorgado direito
PQ - 72	093	Rua L, s/n, Candolândia, Santo Amaro/BA	Não tem	Não Tem	117,59	46,12	Proprietário antigo: ocupante de lote será identificado posteriormente. Ocupante atual não identificado; futuro(a) proprietário(a) será oportunamente citado na matrícula quando do envio de lista complementar de beneficiário(a).	R\$2973,8511 0000002 (25,29000000 00002)	REURB-S	não foi outorgado direito
PQ - 72	094	Rua L, s/n, Candolândia, Santo Amaro/BA	Não tem	Não Tem	90,87	40,25	Proprietário antigo: ocupante de lote será identificado posteriormente. Ocupante atual não identificado; futuro(a) proprietário(a) será oportunamente citado na matrícula quando do envio de lista complementar de beneficiário(a).	R\$2298,1023 0000002 (25,29000000 00002)	REURB-S	não foi outorgado direito
PQ - 72	095	Rua L, s/n, Candolândia, Santo Amaro/BA	Não tem	Não Tem	87,05	43,51	Proprietário antigo: ocupante de lote será identificado posteriormente. Ocupante atual não identificado; futuro(a) proprietário(a) será oportunamente citado na matrícula quando do envio de lista complementar de beneficiário(a).	R\$2201,4945 0000002 (25,29000000 00002)	REURB-S	não foi outorgado direito
PQ - 72	096	Rua L, s/n, Candolândia, Santo Amaro/BA	Não tem	Não Tem	51,91	31,04	Proprietário antigo: ocupante de lote será identificado posteriormente. Ocupante atual não identificado; futuro(a) proprietário(a) será oportunamente citado na matrícula quando do envio de lista complementar de beneficiário(a).	R\$1312,8039 0000001 (25,29000000 00002)	REURB-S	não foi outorgado direito
PQ - 72	097	Rua L, s/n, Candolândia, Santo Amaro/BA	Não tem	Não Tem	70,20	33,78	Proprietário antigo: ocupante de lote será identificado posteriormente. Ocupante atual não identificado; futuro(a) proprietário(a) será oportunamente citado na matrícula quando do envio de lista complementar de beneficiário(a).	R\$1775,3580 0000001 (25,29000000 00002)	REURB-S	não foi outorgado direito

PQ - 72	098	Rua L, s/n, Candolândia, Santo Amaro/BA	Não tem	Não Tem	86,26	40,43	Proprietário antigo: ocupante de lote será identificado posteriormente. Ocupante atual não identificado; futuro(a) proprietário(a) será oportunamente citado na matrícula quando do envio de lista complementar de beneficiário(a).	R\$2181,5154 0000002 (25,29000000 00002)	REURB-S	não foi outorgado direito
PQ - 72	099	Rua L, s/n, Candolândia, Santo Amaro/BA	Não tem	Não Tem	103,15	42,47	Proprietário antigo: ocupante de lote será identificado posteriormente. Ocupante atual não identificado; futuro(a) proprietário(a) será oportunamente citado na matrícula quando do envio de lista complementar de beneficiário(a).	R\$2608,6635 0000002 (25,29000000 00002)	REURB-S	não foi outorgado direito
PQ - 72	100	Rua L, s/n, Candolândia, Santo Amaro/BA	Não tem	Não Tem	69,84	36,86	Proprietário antigo: ocupante de lote será identificado posteriormente. Ocupante atual não identificado; futuro(a) proprietário(a) será oportunamente citado na matrícula quando do envio de lista complementar de beneficiário(a).	R\$1766,2536 0000001 (25,29000000 00002)	REURB-S	não foi outorgado direito
PQ - 72	107	Escadaria 01, s/n, Candolândia, Santo Amaro/BA	Não tem	Não Tem	36,26	24,85	Proprietário antigo: ocupante de lote será identificado posteriormente. Ocupante atual não identificado; futuro(a) proprietário(a) será oportunamente citado na matrícula quando do envio de lista complementar de beneficiário(a).	R\$1425,0915 0000001 (25,29000000 00002)	REURB-S	não foi outorgado direito
PQ - 72	108	Escadaria 01, s/n, Candolândia, Santo Amaro/BA	Não tem	Não Tem	63,70	36,41	Proprietário antigo: ocupante de lote será identificado posteriormente. Ocupante atual não identificado; futuro(a) proprietário(a) será oportunamente citado na matrícula quando do envio de lista complementar de beneficiário(a).	R\$1984,2534 0000002 (25,29000000 00002)	REURB-S	não foi outorgado direito
PQ - 72	109	Escadaria 01, s/n, Candolândia, Santo Amaro/BA	Não tem	Não Tem	267,32	69,98	Proprietário antigo: ocupante de lote será identificado posteriormente. Ocupante atual não identificado; futuro(a) proprietário(a) será oportunamente citado na matrícula quando do envio de lista complementar de beneficiário(a).	R\$3305,1501 0000003 (25,29000000 00002)	REURB-S	não foi outorgado direito

PQ - 72	110	Escadaria 01, s/n, Candolândia, Santo Amaro/BA	Não tem	Não Tem	99,42	44,24	Proprietário antigo: ocupante de lote será identificado posteriormente. Ocupante atual não identificado; futuro(a) proprietário(a) será oportunamente citado na matrícula quando do envio de lista complementar de beneficiário(a).	R\$1623,3651 0000001 (25,29000000 00002)	REURB-S	não foi outorgado direito
PQ - 72	111	Escadaria 01, s/n, Candolândia, Santo Amaro/BA	Não tem	Não Tem	120,91	45,95	Proprietário antigo: ocupante de lote será identificado posteriormente. Ocupante atual não identificado; futuro(a) proprietário(a) será oportunamente citado na matrícula quando do envio de lista complementar de beneficiário(a).	R\$1289,2842 0000001 (25,29000000 00002)	REURB-S	não foi outorgado direito
PQ - 72	112	Escadaria 01, s/n, Candolândia, Santo Amaro/BA	Não tem	Não Tem	75,08	35,32	Proprietário antigo: ocupante de lote será identificado posteriormente. Ocupante atual não identificado; futuro(a) proprietário(a) será oportunamente citado na matrícula quando do envio de lista complementar de beneficiário(a).	R\$3822,3306 0000003 (25,29000000 00002)	REURB-S	não foi outorgado direito
PQ - 72	113	Escadaria 01, s/n, Candolândia, Santo Amaro/BA	Não tem	Não Tem	82,33	37,98	Proprietário antigo: ocupante de lote será identificado posteriormente. Ocupante atual não identificado; futuro(a) proprietário(a) será oportunamente citado na matrícula quando do envio de lista complementar de beneficiário(a).	R\$917,01540 0000007 (25,29000000 00002)	REURB-S	não foi outorgado direito
PQ - 72	114	Escadaria 01, s/n, Candolândia, Santo Amaro/BA	Não tem	Não Tem	118,77	50,03	Proprietário antigo: ocupante de lote será identificado posteriormente. Ocupante atual não identificado; futuro(a) proprietário(a) será oportunamente citado na matrícula quando do envio de lista complementar de beneficiário(a).	R\$1610,9730 0000001 (25,29000000 00002)	REURB-S	não foi outorgado direito
PQ - 72	115	Escadaria 01, s/n, Candolândia, Santo Amaro/BA	Não tem	Não Tem	131,92	51,67	Proprietário antigo: ocupante de lote será identificado posteriormente. Ocupante atual não identificado; futuro(a) proprietário(a) será oportunamente citado na matrícula quando do envio de lista complementar de beneficiário(a).	R\$6760,5228 0000005 (25,29000000 00002)	REURB-S	não foi outorgado direito

PQ - 72	116	Escadaria 01, s/n, Candolândia, Santo Amaro/BA	Não tem	Não Tem	98,34	46,96	Proprietário antigo: ocupante de lote será identificado posteriormente. Ocupante atual não identificado; futuro(a) proprietário(a) será oportunamente citado na matrícula quando do envio de lista complementar de beneficiário(a).	R\$2514,3318 0000002 (25,29000000 00002)	REURB-S	não foi outorgado direito
PQ - 72	117	Escadaria 01, s/n, Candolândia, Santo Amaro/BA	Não tem	Não Tem	63,33	40,22	Proprietário antigo: ocupante de lote será identificado posteriormente. Ocupante atual não identificado; futuro(a) proprietário(a) será oportunamente citado na matrícula quando do envio de lista complementar de beneficiário(a).	R\$3057,8139 0000002 (25,29000000 00002)	REURB-S	não foi outorgado direito
PQ - 72	118	Escadaria 01, s/n, Candolândia, Santo Amaro/BA	Não tem	Não Tem	71,56	39,86	Proprietário antigo: ocupante de lote será identificado posteriormente. Ocupante atual não identificado; futuro(a) proprietário(a) será oportunamente citado na matrícula quando do envio de lista complementar de beneficiário(a).	R\$1898,7732 0000002 (25,29000000 00002)	REURB-S	não foi outorgado direito
PQ - 72	119	Escadaria 01, s/n, Candolândia, Santo Amaro/BA	Não tem	Não Tem	61,28	38,01	Proprietário antigo: ocupante de lote será identificado posteriormente. Ocupante atual não identificado; futuro(a) proprietário(a) será oportunamente citado na matrícula quando do envio de lista complementar de beneficiário(a).	R\$2082,1257 0000002 (25,29000000 00002)	REURB-S	não foi outorgado direito
PQ - 72	120	Rua D, s/n, Candolândia, Santo Amaro/BA	Não tem	Não Tem	55,65	31,72	Proprietário antigo: ocupante de lote será identificado posteriormente. Ocupante atual não identificado; futuro(a) proprietário(a) será oportunamente citado na matrícula quando do envio de lista complementar de beneficiário(a).	R\$3003,6933 0000002 (25,29000000 00002)	REURB-S	não foi outorgado direito
PQ - 72	121	Rua D, s/n, Candolândia, Santo Amaro/BA	Não tem	Não Tem	72,86	39,01	Proprietário antigo: ocupante de lote será identificado posteriormente. Ocupante atual não identificado; futuro(a) proprietário(a) será oportunamente citado na matrícula quando do envio de lista complementar de beneficiário(a).	R\$3336,2568 0000003 (25,29000000 00002)	REURB-S	não foi outorgado direito

PQ - 72	122	Rua D, s/n, Candolândia, Santo Amaro/BA	Não tem	Não Tem	78,38	39,51	Proprietário antigo: ocupante de lote será identificado posteriormente. Ocupante atual não identificado; futuro(a) proprietário(a) será oportunamente citado na matrícula quando do envio de lista complementar de beneficiário(a).	R\$2487,0186 0000002 (25,29000000 00002)	REURB-S	não foi outorgado direito
PQ - 72	123	Rua D, s/n, Candolândia, Santo Amaro/BA	Não tem	Não Tem	61,98	41,28	Proprietário antigo: ocupante de lote será identificado posteriormente. Ocupante atual não identificado; futuro(a) proprietário(a) será oportunamente citado na matrícula quando do envio de lista complementar de beneficiário(a).	R\$1601,6157 0000001 (25,29000000 00002)	REURB-S	não foi outorgado direito
PQ - 72	124	Rua D, s/n, Candolândia, Santo Amaro/BA	Não tem	Não Tem	95,55	46,25	Proprietário antigo: ocupante de lote será identificado posteriormente. Ocupante atual não identificado; futuro(a) proprietário(a) será oportunamente citado na matrícula quando do envio de lista complementar de beneficiário(a).	R\$1809,7524 0000001 (25,29000000 00002)	REURB-S	não foi outorgado direito
PQ - 72	125	Rua D, s/n, Candolândia, Santo Amaro/BA	Não tem	Não Tem	102,63	47,26	Proprietário antigo: ocupante de lote será identificado posteriormente. Ocupante atual não identificado; futuro(a) proprietário(a) será oportunamente citado na matrícula quando do envio de lista complementar de beneficiário(a).	R\$1549,7712 0000001 (25,29000000 00002)	REURB-S	não foi outorgado direito
PQ - 72	126	Rua D, s/n, Candolândia, Santo Amaro/BA	Não tem	Não Tem	57,88	31,25	Proprietário antigo: ocupante de lote será identificado posteriormente. Ocupante atual não identificado; futuro(a) proprietário(a) será oportunamente citado na matrícula quando do envio de lista complementar de beneficiário(a).	R\$1407,3885 0000001 (25,29000000 00002)	REURB-S	não foi outorgado direito
PQ - 72	127	Rua D, s/n, Candolândia, Santo Amaro/BA	Não tem	Não Tem	65,64	35,86	Proprietário antigo: ocupante de lote será identificado posteriormente. Ocupante atual não identificado; futuro(a) proprietário(a) será oportunamente citado na matrícula quando do envio de lista complementar de beneficiário(a).	R\$1842,6294 0000001 (25,29000000 00002)	REURB-S	não foi outorgado direito

PQ - 72	128	Rua D, s/n, Candolândia, Santo Amaro/BA	Não tem	Não Tem	81,46	39,84	Proprietário antigo: ocupante de lote será identificado posteriormente. Ocupante atual não identificado; futuro(a) proprietário(a) será oportunamente citado na matrícula quando do envio de lista complementar de beneficiário(a).	R\$1982,2302 0000002 (25,29000000 00002)	REURB-S	não foi outorgado direito
PQ - 72	129	Rua D, s/n, Candolândia, Santo Amaro/BA	Não tem	Não Tem	79,72	40,26	Proprietário antigo: ocupante de lote será identificado posteriormente. Ocupante atual não identificado; futuro(a) proprietário(a) será oportunamente citado na matrícula quando do envio de lista complementar de beneficiário(a).	R\$1567,4742 0000001 (25,29000000 00002)	REURB-S	não foi outorgado direito
PQ - 72	130	Rua D, s/n, Candolândia, Santo Amaro/BA	Não tem	Não Tem	107,93	47,00	Proprietário antigo: ocupante de lote será identificado posteriormente. Ocupante atual não identificado; futuro(a) proprietário(a) será oportunamente citado na matrícula quando do envio de lista complementar de beneficiário(a).	R\$2416,4595 0000002 (25,29000000 00002)	REURB-S	não foi outorgado direito
PQ - 72	131	Rua D, s/n, Candolândia, Santo Amaro/BA	Não tem	Não Tem	42,24	27,41	Proprietário antigo: ocupante de lote será identificado posteriormente. Ocupante atual não identificado; futuro(a) proprietário(a) será oportunamente citado na matrícula quando do envio de lista complementar de beneficiário(a).	R\$2595,5127 0000002 (25,29000000 00002)	REURB-S	não foi outorgado direito
PQ - 72	132	Rua D, s/n, Candolândia, Santo Amaro/BA	Não tem	Não Tem	64,83	32,99	Proprietário antigo: ocupante de lote será identificado posteriormente. Ocupante atual não identificado; futuro(a) proprietário(a) será oportunamente citado na matrícula quando do envio de lista complementar de beneficiário(a).	R\$1463,7852 0000001 (25,29000000 00002)	REURB-S	não foi outorgado direito
PQ - 72	133	Rua D, s/n, Candolândia, Santo Amaro/BA	Não tem	Não Tem	52,86	31,07	Proprietário antigo: Maria Das Graças De Jesus Souza . Ocupante atual não identificado; futuro(a) proprietário(a) será oportunamente citado na matrícula quando do envio de lista complementar de beneficiário(a).	R\$1660,0356 0000001 (25,29000000 00002)	REURB-S	não foi outorgado direito

PQ - 72	134	Rua D, s/n, Candolândia, Santo Amaro/BA	Não tem	Não tem	Não Tem	46,93	27,50	Proprietário antigo: ocupante de lote será identificado posteriormente. Ocupante atual não identificado; futuro(a) proprietário(a) será oportunamente citado na matrícula quando do envio de lista complementar de beneficiário(a).	R\$2060,1234 0000002 (25,29000000 00002)	REURB-S	não foi outorgado direito
PQ - 72	135	Rua D, s/n, Candolândia, Santo Amaro/BA	Não tem	Não tem	Não Tem	88,24	45,41	Proprietário antigo: ocupante de lote será identificado posteriormente. Ocupante atual não identificado; futuro(a) proprietário(a) será oportunamente citado na matrícula quando do envio de lista complementar de beneficiário(a).	R\$2016,1188 0000002 (25,29000000 00002)	REURB-S	não foi outorgado direito
PQ - 72	136	Rua D, s/n, Candolândia, Santo Amaro/BA	010407202 71001	Não tem	Não Tem	86,15	44,99	Proprietário antigo: Vanda Maria Florentino. Ocupante atual não identificado; futuro(a) proprietário(a) será oportunamente citado na matrícula quando do envio de lista complementar de beneficiário(a).	R\$2729,5497 0000002 (25,29000000 00002)	REURB-S	não foi outorgado direito
PQ - 72	137	Rua D, s/n, Candolândia, Santo Amaro/BA	Não tem	Não tem	Não Tem	66,18	40,75	Proprietário antigo: ocupante de lote será identificado posteriormente. Ocupante atual não identificado; futuro(a) proprietário(a) será oportunamente citado na matrícula quando do envio de lista complementar de beneficiário(a).	R\$1068,2496 0000001 (25,29000000 00002)	REURB-S	não foi outorgado direito
PQ - 72	138	Rua D, s/n, Candolândia, Santo Amaro/BA	Não tem	Não tem	Não Tem	151,72	58,38	Proprietário antigo: ocupante de lote será identificado posteriormente. Ocupante atual não identificado; futuro(a) proprietário(a) será oportunamente citado na matrícula quando do envio de lista complementar de beneficiário(a).	R\$1639,5507 0000001 (25,29000000 00002)	REURB-S	não foi outorgado direito
PQ - 72	139	Rua D, s/n, Candolândia, Santo Amaro/BA	Não tem	Não tem	Não Tem	87,78	64,29	Proprietário antigo: ocupante de lote será identificado posteriormente. Ocupante atual não identificado; futuro(a) proprietário(a) será oportunamente citado na matrícula quando do envio de lista complementar de beneficiário(a).	R\$1336,8294 0000001 (25,29000000 00002)	REURB-S	não foi outorgado direito

PQ - 72	140	Rua D, s/n, Candolândia, Santo Amaro/BA	Não tem	Não tem	Não Tem	83,89	38,11	Proprietário antigo: ocupante de lote será identificado posteriormente. Ocupante atual não identificado; futuro(a) proprietário(a) será oportunamente citado na matrícula quando do envio de lista complementar de beneficiário(a).	R\$1186,8597 0000001 (25,29000000 00002)	REURB-S	não foi outorgado direito
PQ - 72	141	Rua D, s/n, Candolândia, Santo Amaro/BA	010407202 47001	Não tem	Não Tem	105,93	44,49	Proprietário antigo: Maria Judithe Rosa Rocha Avelino. Ocupante atual não identificado; futuro(a) proprietário(a) será oportunamente citado na matrícula quando do envio de lista complementar de beneficiário(a).	R\$2231,5896 0000002 (25,29000000 00002)	REURB-S	não foi outorgado direito
PQ - 72	142	Rua D, s/n, Candolândia, Santo Amaro/BA	Não tem	Não tem	Não Tem	68,95	36,00	Proprietário antigo: ocupante de lote será identificado posteriormente. Ocupante atual não identificado; futuro(a) proprietário(a) será oportunamente citado na matrícula quando do envio de lista complementar de beneficiário(a).	R\$2178,7335 0000002 (25,29000000 00002)	REURB-S	não foi outorgado direito
PQ - 72	143	Rua D, s/n, Candolândia, Santo Amaro/BA	Não tem	Não tem	Não Tem	133,18	53,66	Proprietário antigo: ocupante de lote será identificado posteriormente. Ocupante atual não identificado; futuro(a) proprietário(a) será oportunamente citado na matrícula quando do envio de lista complementar de beneficiário(a).	R\$1673,6922 0000001 (25,29000000 00002)	REURB-S	não foi outorgado direito
PQ - 72	144	Rua D, s/n, Candolândia, Santo Amaro/BA	Não tem	Não tem	Não Tem	62,75	33,22	Proprietário antigo: ocupante de lote será identificado posteriormente. Ocupante atual não identificado; futuro(a) proprietário(a) será oportunamente citado na matrícula quando do envio de lista complementar de beneficiário(a).	R\$3836,9988 0000003 (25,29000000 00002)	REURB-S	não foi outorgado direito
PQ - 72	145	Rua D, s/n, Candolândia, Santo Amaro/BA	Não tem	Não tem	Não Tem	111,77	44,55	Proprietário antigo: ocupante de lote será identificado posteriormente. Ocupante atual não identificado; futuro(a) proprietário(a) será oportunamente citado na matrícula quando do envio de lista complementar de beneficiário(a).	R\$2219,9562 0000002 (25,29000000 00002)	REURB-S	não foi outorgado direito

PQ - 72	146	Rua D, 17, Candolândia, Santo Amaro/BA	Não tem	Não Tem	87,48	44,21	Proprietário antigo: ocupante de lote será identificado posteriormente. Ocupante atual não identificado; futuro(a) proprietário(a) será oportunamente citado na matrícula quando do envio de lista complementar de beneficiário(a).	RS\$121,5781 0000002 (25,29000000 00002)	REURB-S	não foi outorgado direito
PQ - 72	147	Rua D, s/n, Candolândia, Santo Amaro/BA	Não tem	Não Tem	61,33	36,47	Proprietário antigo: ocupante de lote será identificado posteriormente. Ocupante atual não identificado; futuro(a) proprietário(a) será oportunamente citado na matrícula quando do envio de lista complementar de beneficiário(a).	RS\$2678,9697 0000002 (25,29000000 00002)	REURB-S	não foi outorgado direito
PQ - 72	148	Rua D, s/n, Candolândia, Santo Amaro/BA	Não tem	Não Tem	79,76	45,17	Proprietário antigo: ocupante de lote será identificado posteriormente. Ocupante atual não identificado; futuro(a) proprietário(a) será oportunamente citado na matrícula quando do envio de lista complementar de beneficiário(a).	RS\$1743,7455 0000001 (25,29000000 00002)	REURB-S	não foi outorgado direito
PQ - 72	149	Rua D, s/n, Candolândia, Santo Amaro/BA	Não tem	Não Tem	112,73	49,63	Proprietário antigo: ocupante de lote será identificado posteriormente. Ocupante atual não identificado; futuro(a) proprietário(a) será oportunamente citado na matrícula quando do envio de lista complementar de beneficiário(a).	RS\$3368,1222 0000003 (25,29000000 00002)	REURB-S	não foi outorgado direito
PQ - 72	150	Rua D, s/n, Candolândia, Santo Amaro/BA	010407202 55001	Não Tem	110,20	47,07	Maria de Lourdes Ribeiro da Silva, brasileiro(a), solteiro(a), outros, CPF 511.749.605-15, residência e domicílio em	RS\$1586,9475 0000001 (25,29000000 00002)	REURB-S	Legitimação o Fundiária
PQ - 72	151	Rua D, s/n, Candolândia, Santo Amaro/BA	Não tem	Não Tem	68,43	34,40	Proprietário antigo: ocupante de lote será identificado posteriormente. Ocupante atual não identificado; futuro(a) proprietário(a) será oportunamente citado na matrícula quando do envio de lista complementar de beneficiário(a).	RS\$2826,6633 0000002 (25,29000000 00002)	REURB-S	não foi outorgado direito

PQ - 72	152	Rua D, s/n, Candolândia, Santo Amaro/BA	Não tem	Não Tem	70,14	36,51	Proprietário antigo: ocupante de lote será identificado posteriormente. Ocupante atual não identificado; futuro(a) proprietário(a) será oportunamente citado na matrícula quando do envio de lista complementar de beneficiário(a).	R\$2212,3692 0000002 (25,29000000 00002)	REURB-S	não foi outorgado direito
PQ - 72	153	Rua D, s/n, Candolândia, Santo Amaro/BA	Não tem	Não Tem	95,68	42,85	Proprietário antigo: ocupante de lote será identificado posteriormente. Ocupante atual não identificado; futuro(a) proprietário(a) será oportunamente citado na matrícula quando do envio de lista complementar de beneficiário(a).	R\$1551,0357 0000001 (25,29000000 00002)	REURB-S	não foi outorgado direito
PQ - 72	154	Rua D, s/n, Candolândia, Santo Amaro/BA	Não tem	Não Tem	53,57	32,63	Proprietário antigo: ocupante de lote será identificado posteriormente. Ocupante atual não identificado; futuro(a) proprietário(a) será oportunamente citado na matrícula quando do envio de lista complementar de beneficiário(a).	R\$2017,1304 0000002 (25,29000000 00002)	REURB-S	não foi outorgado direito
PQ - 72	155	Rua D, s/n, Candolândia, Santo Amaro/BA	Não tem	Não Tem	67,39	37,02	Proprietário antigo: ocupante de lote será identificado posteriormente. Ocupante atual não identificado; futuro(a) proprietário(a) será oportunamente citado na matrícula quando do envio de lista complementar de beneficiário(a).	R\$2850,9417 0000002 (25,29000000 00002)	REURB-S	não foi outorgado direito
PQ - 72	156	Rua D, s/n, Candolândia, Santo Amaro/BA	Não tem	Não Tem	113,13	47,13	Proprietário antigo: ocupante de lote será identificado posteriormente. Ocupante atual não identificado; futuro(a) proprietário(a) será oportunamente citado na matrícula quando do envio de lista complementar de beneficiário(a).	R\$2786,9580 0000002 (25,29000000 00002)	REURB-S	não foi outorgado direito
PQ - 72	157	Rua D, s/n, Candolândia, Santo Amaro/BA	Não tem	Não Tem	81,19	39,65	Proprietário antigo: ocupante de lote será identificado posteriormente. Ocupante atual não identificado; futuro(a) proprietário(a) será oportunamente citado na matrícula quando do envio de lista complementar de beneficiário(a).	R\$1730,5947 0000001 (25,29000000 00002)	REURB-S	não foi outorgado direito

PQ - 72	158	Rua D, s/n, Candolândia, Santo Amaro/BA	Não tem	Não Tem	96,01	43,24	Proprietário antigo: ocupante de lote será identificado posteriormente. Ocupante atual não identificado; futuro(a) proprietário(a) será oportunamente citado na matrícula quando do envio de lista complementar de beneficiário(a).	R\$1773,8406 0000001 (25,29000000 00002)	REURB-S	não foi outorgado direito
PQ - 72	159	Rua D, 95, Candolândia, Santo Amaro/BA	Não tem	Não Tem	121,89	57,35	Edilene Souza Goes, brasileiro(a), outros, CPF 006.298.235-45, casado(a) sob o regime de comunhão parcial de bens, desde 28/11/2002, com Alex De Deus Goes, brasileiro(a), outros, CPF 967.802.155-20, residentes e domiciliados em	R\$2419,7472 0000002 (25,29000000 00002)	REURB-S	Legitimação Fundiária
PQ - 72	160	Rua D, s/n, Candolândia, Santo Amaro/BA	Não tem	Não Tem	101,09	44,96	Proprietário antigo: ocupante de lote será identificado posteriormente. Ocupante atual não identificado; futuro(a) proprietário(a) será oportunamente citado na matrícula quando do envio de lista complementar de beneficiário(a).	R\$1354,7853 0000001 (25,29000000 00002)	REURB-S	não foi outorgado direito
PQ - 72	161	Rua D, s/n, Candolândia, Santo Amaro/BA	Não tem	Não Tem	132,78	50,52	Proprietário antigo: ocupante de lote será identificado posteriormente. Ocupante atual não identificado; futuro(a) proprietário(a) será oportunamente citado na matrícula quando do envio de lista complementar de beneficiário(a).	R\$1704,2931 0000001 (25,29000000 00002)	REURB-S	não foi outorgado direito
PQ - 72	162	Rua D, s/n, Candolândia, Santo Amaro/BA	Não tem	Não Tem	103,59	47,31	Proprietário antigo: ocupante de lote será identificado posteriormente. Ocupante atual não identificado; futuro(a) proprietário(a) será oportunamente citado na matrícula quando do envio de lista complementar de beneficiário(a).	R\$2861,0577 0000003 (25,29000000 00003)	REURB-S	não foi outorgado direito
PQ - 72	163	Rua D, s/n, Candolândia, Santo Amaro/BA	Não tem	Não Tem	84,75	56,15	Proprietário antigo: ocupante de lote será identificado posteriormente. Ocupante atual não identificado; futuro(a) proprietário(a) será oportunamente citado na matrícula quando do envio de lista complementar de beneficiário(a).	R\$2053,2951 0000002 (25,29000000 00003)	REURB-S	não foi outorgado direito

PQ - 72	164	Rua D, s/n, Candolândia, Santo Amaro/BA	Não tem	Não Tem	95,78	41,21	Proprietário antigo: ocupante de lote será identificado posteriormente. Ocupante atual não identificado; futuro(a) proprietário(a) será oportunamente citado na matrícula quando do envio de lista complementar de beneficiário(a).	R\$2428,0929 0000003 (25,29000000 00003)	REURB-S	não foi outorgado direito
PQ - 72	165	Rua D, s/n, Candolândia, Santo Amaro/BA	Não tem	Não Tem	78,84	38,76	Proprietário antigo: ocupante de lote será identificado posteriormente. Ocupante atual não identificado; futuro(a) proprietário(a) será oportunamente citado na matrícula quando do envio de lista complementar de beneficiário(a).	R\$3082,5981 0000004 (25,29000000 00003)	REURB-S	não foi outorgado direito
PQ - 73	001	Rua M, s/n, Candolândia, Santo Amaro/BA	Não tem	Não Tem	59,03	34,71	Proprietário antigo: ocupante de lote será identificado posteriormente. Ocupante atual não identificado; futuro(a) proprietário(a) será oportunamente citado na matrícula quando do envio de lista complementar de beneficiário(a).	R\$2556,5661 0000003 (25,29000000 00003)	REURB-S	não foi outorgado direito
PQ - 73	002	Rua M, s/n, Candolândia, Santo Amaro/BA	Não tem	Não Tem	52,09	31,43	Proprietário antigo: ocupante de lote será identificado posteriormente. Ocupante atual não identificado; futuro(a) proprietário(a) será oportunamente citado na matrícula quando do envio de lista complementar de beneficiário(a).	R\$3358,0062 0000004 (25,29000000 00003)	REURB-S	não foi outorgado direito
PQ - 73	003	Rua C, 32A, Candolândia, Santo Amaro/BA	Não tem	Não Tem	40,91	32,43	Valquiria dos Santos, brasileiro(a), solteiro(a), outros, CPF 599.773.025-53, residência e domicílio em	R\$2619,7911 0000003 (25,29000000 00003)	REURB-S	Legitimação Fundiária
PQ - 73	004	Rua C, s/n, Candolândia, Santo Amaro/BA	Não tem	Não Tem	72,63	36,51	Proprietário antigo: ocupante de lote será identificado posteriormente. Ocupante atual não identificado; futuro(a) proprietário(a) será oportunamente citado na matrícula quando do envio de lista complementar de beneficiário(a).	R\$2143,3275 0000003 (25,29000000 00003)	REURB-S	não foi outorgado direito

PQ - 73	005	Rua C, s/n, Candolândia, Santo Amaro/BA	Não tem	Não Tem	81,66	40,04	Proprietário antigo: ocupante de lote será identificado posteriormente. Ocupante atual não identificado; futuro(a) proprietário(a) será oportunamente citado na matrícula quando do envio de lista complementar de beneficiário(a).	RS\$2422,2762 0000003 (25,29000000 000003)	REURB-S	não foi outorgado direito
PQ - 73	006	Rua C, 119, Candolândia, Santo Amaro/BA	Não tem	Não Tem	71,15	34,87	Josivan do Carmo Santana, brasileiro(a), solteiro(a), outros, CPF 021.563.415-24, residência e domicílio em	RS\$1993,8636 0000002 (25,29000000 000003)	REURB-S	Legitimação Fundiária
PQ - 73	007	Rua C, s/n, Candolândia, Santo Amaro/BA	Não tem	Não Tem	73,96	38,07	Proprietário antigo: ocupante de lote será identificado posteriormente. Ocupante atual não identificado; futuro(a) proprietário(a) será oportunamente citado na matrícula quando do envio de lista complementar de beneficiário(a).	RS\$1492,8687 0000002 (25,29000000 000003)	REURB-S	não foi outorgado direito
PQ - 73	008	Rua C, s/n, Candolândia, Santo Amaro/BA	Não tem	Não Tem	101,20	44,44	Proprietário antigo: ocupante de lote será identificado posteriormente. Ocupante atual não identificado; futuro(a) proprietário(a) será oportunamente citado na matrícula quando do envio de lista complementar de beneficiário(a).	RS\$1317,3561 0000002 (25,29000000 000003)	REURB-S	não foi outorgado direito
PQ - 73	009	Rua C, s/n, Candolândia, Santo Amaro/BA	Não tem	Não Tem	60,95	34,71	Proprietário antigo: ocupante de lote será identificado posteriormente. Ocupante atual não identificado; futuro(a) proprietário(a) será oportunamente citado na matrícula quando do envio de lista complementar de beneficiário(a).	RS\$1375,8033 (33,63)	REURB-S	não foi outorgado direito
PQ - 73	010	Rua C, s/n, Candolândia, Santo Amaro/BA	Não tem	Não Tem	72,39	40,47	Proprietário antigo: ocupante de lote será identificado posteriormente. Ocupante atual não identificado; futuro(a) proprietário(a) será oportunamente citado na matrícula quando do envio de lista complementar de beneficiário(a).	RS\$2442,5469 (33,63)	REURB-S	não foi outorgado direito

PQ - 73	011	Rua C, s/n, Candolândia, Santo Amaro/BA	Não tem	Não Tem	50,57	29,70	Proprietário antigo: ocupante de lote será identificado posteriormente. Ocupante atual não identificado; futuro(a) proprietário(a) será oportunamente citado na matrícula quando do envio de lista complementar de beneficiário(a).	R\$2746,2258 (33,63)	REURB-S	não foi outorgado direito
PQ - 73	012	Rua C, s/n, Candolândia, Santo Amaro/BA	Não tem	Não Tem	98,01	44,25	Proprietário antigo: ocupante de lote será identificado posteriormente. Ocupante atual não identificado; futuro(a) proprietário(a) será oportunamente citado na matrícula quando do envio de lista complementar de beneficiário(a).	R\$2392,7745 (33,63)	REURB-S	não foi outorgado direito
PQ - 73	013	Rua C, s/n, Candolândia, Santo Amaro/BA	Não tem	Não Tem	119,67	47,30	Proprietário antigo: ocupante de lote será identificado posteriormente. Ocupante atual não identificado; futuro(a) proprietário(a) será oportunamente citado na matrícula quando do envio de lista complementar de beneficiário(a).	R\$2487,2748 (33,63)	REURB-S	não foi outorgado direito
PQ - 73	014	Rua C, s/n, Candolândia, Santo Amaro/BA	Não tem	Não Tem	114,65	50,58	Proprietário antigo: ocupante de lote será identificado posteriormente. Ocupante atual não identificado; futuro(a) proprietário(a) será oportunamente citado na matrícula quando do envio de lista complementar de beneficiário(a).	R\$3403,356 (33,63)	REURB-S	não foi outorgado direito
PQ - 73	015	Rua C, s/n, Candolândia, Santo Amaro/BA	Não tem	Não Tem	108,30	48,54	Proprietário antigo: ocupante de lote será identificado posteriormente. Ocupante atual não identificado; futuro(a) proprietário(a) será oportunamente citado na matrícula quando do envio de lista complementar de beneficiário(a).	R\$2049,7485 (33,63)	REURB-S	não foi outorgado direito
PQ - 73	016	Rua C, s/n, Candolândia, Santo Amaro/BA	Não tem	Não Tem	105,34	48,41	Proprietário antigo: ocupante de lote será identificado posteriormente. Ocupante atual não identificado; futuro(a) proprietário(a) será oportunamente citado na matrícula quando do envio de lista complementar de beneficiário(a).	R\$2434,4757 (33,63)	REURB-S	não foi outorgado direito

PQ - 73	017	Rua C, s/n, Candolândia, Santo Amaro/BA	Não tem	Não Tem	130,00	48,41	Proprietário antigo: ocupante de lote será identificado posteriormente. Ocupante atual não identificado; futuro(a) proprietário(a) será oportunamente citado na matrícula quando do envio de lista complementar de beneficiário(a).	R\$1700,6691 (33,63)	REURB-S	não foi outorgado direito
PQ - 73	018	Rua C, s/n, Candolândia, Santo Amaro/BA	Não tem	Não Tem	85,94	48,92	Proprietário antigo: ocupante de lote será identificado posteriormente. Ocupante atual não identificado; futuro(a) proprietário(a) será oportunamente citado na matrícula quando do envio de lista complementar de beneficiário(a).	R\$3296,0763 (33,63)	REURB-S	não foi outorgado direito
PQ - 73	019	Rua C, s/n, Candolândia, Santo Amaro/BA	Não tem	Não Tem	78,24	58,86	Proprietário antigo: ocupante de lote será identificado posteriormente. Ocupante atual não identificado; futuro(a) proprietário(a) será oportunamente citado na matrícula quando do envio de lista complementar de beneficiário(a).	R\$4024,5021 (33,63)	REURB-S	não foi outorgado direito
PQ - 73	020	Rua C, s/n, Candolândia, Santo Amaro/BA	Não tem	Não Tem	142,19	61,75	Proprietário antigo: ocupante de lote será identificado posteriormente. Ocupante atual não identificado; futuro(a) proprietário(a) será oportunamente citado na matrícula quando do envio de lista complementar de beneficiário(a).	R\$3855,6795 (33,63)	REURB-S	não foi outorgado direito
PQ - 73	021	Rua C, s/n, Candolândia, Santo Amaro/BA	Não tem	Não Tem	195,78	67,61	Proprietário antigo: ocupante de lote será identificado posteriormente. Ocupante atual não identificado; futuro(a) proprietário(a) será oportunamente citado na matrícula quando do envio de lista complementar de beneficiário(a).	R\$3642,129 (33,63)	REURB-S	não foi outorgado direito
PQ - 73	022	Rua C, s/n, Candolândia, Santo Amaro/BA	Não tem	Não Tem	135,37	50,29	Proprietário antigo: ocupante de lote será identificado posteriormente. Ocupante atual não identificado; futuro(a) proprietário(a) será oportunamente citado na matrícula quando do envio de lista complementar de beneficiário(a).	R\$3542,5842 (33,63)	REURB-S	não foi outorgado direito

PQ - 73	023	Rua C, s/n, Candolândia, Santo Amaro/BA	Não tem	Não tem	Não Tem	88,77	39,87	Proprietário antigo: ocupante de lote será identificado posteriormente. Ocupante atual não identificado; futuro(a) proprietário(a) será oportunamente citado na matrícula quando do envio de lista complementar de beneficiário(a).	R\$4371,9 (33,63)	REURB-S	não foi outorgado direito
PQ - 73	024	Rua C, s/n, Candolândia, Santo Amaro/BA	Não tem	Não tem	Não Tem	100,37	47,52	Proprietário antigo: ocupante de lote será identificado posteriormente. Ocupante atual não identificado; futuro(a) proprietário(a) será oportunamente citado na matrícula quando do envio de lista complementar de beneficiário(a).	R\$2890,1622 (33,63)	REURB-S	não foi outorgado direito
PQ - 73	025	Rua C, s/n, Candolândia, Santo Amaro/BA	Não tem	Não tem	Não Tem	59,19	32,77	Proprietário antigo: ocupante de lote será identificado posteriormente. Ocupante atual não identificado; futuro(a) proprietário(a) será oportunamente citado na matrícula quando do envio de lista complementar de beneficiário(a).	R\$2631,2112 (33,63)	REURB-S	não foi outorgado direito
PQ - 73	026	Rua C, s/n, Candolândia, Santo Amaro/BA	Não tem	Não tem	Não Tem	64,64	31,56	Proprietário antigo: ocupante de lote será identificado posteriormente. Ocupante atual não identificado; futuro(a) proprietário(a) será oportunamente citado na matrícula quando do envio de lista complementar de beneficiário(a).	R\$4781,8497 (33,63)	REURB-S	não foi outorgado direito
PQ - 73	027	Rua D, s/n, Candolândia, Santo Amaro/BA	Não tem	Não tem	Não Tem	23,07	23,25	Proprietário antigo: ocupante de lote será identificado posteriormente. Ocupante atual não identificado; futuro(a) proprietário(a) será oportunamente citado na matrícula quando do envio de lista complementar de beneficiário(a).	R\$6584,0814 (33,63)	REURB-S	não foi outorgado direito
PQ - 73	028	Rua D, s/n, Candolândia, Santo Amaro/BA	Não tem	Não tem	Não Tem	32,53	23,53	Proprietário antigo: ocupante de lote será identificado posteriormente. Ocupante atual não identificado; futuro(a) proprietário(a) será oportunamente citado na matrícula quando do envio de lista complementar de beneficiário(a).	R\$4552,4931 (33,63)	REURB-S	não foi outorgado direito

PQ - 73	029	Rua D, s/n, Candolândia, Santo Amaro/BA	Não tem	Não tem	Não Tem	98,51	45,34	Proprietário antigo: ocupante de lote será identificado posteriormente. Ocupante atual não identificado; futuro(a) proprietário(a) será oportunamente citado na matrícula quando do envio de lista complementar de beneficiário(a).	R\$2985,3351 (33,63)	REURB-S	não foi outorgado direito
PQ - 73	030	Rua D, s/n, Candolândia, Santo Amaro/BA	Não tem	Não tem	Não Tem	170,38	59,35	Proprietário antigo: ocupante de lote será identificado posteriormente. Ocupante atual não identificado; futuro(a) proprietário(a) será oportunamente citado na matrícula quando do envio de lista complementar de beneficiário(a).	R\$3375,4431 (33,63)	REURB-S	não foi outorgado direito
PQ - 73	031	Rua D, s/n, Candolândia, Santo Amaro/BA	Não tem	Não tem	Não Tem	84,03	44,95	Proprietário antigo: ocupante de lote será identificado posteriormente. Ocupante atual não identificado; futuro(a) proprietário(a) será oportunamente citado na matrícula quando do envio de lista complementar de beneficiário(a).	R\$1990,5597 (33,63)	REURB-S	não foi outorgado direito
PQ - 73	032	Rua D, s/n, Candolândia, Santo Amaro/BA	Não tem	Não tem	Não Tem	145,54	65,50	Proprietário antigo: ocupante de lote será identificado posteriormente. Ocupante atual não identificado; futuro(a) proprietário(a) será oportunamente citado na matrícula quando do envio de lista complementar de beneficiário(a).	R\$2173,8432 (33,63)	REURB-S	não foi outorgado direito
PQ - 73	033	Rua D, s/n, Candolândia, Santo Amaro/BA	Não tem	Não tem	Não Tem	88,54	67,52	Proprietário antigo: ocupante de lote será identificado posteriormente. Ocupante atual não identificado; futuro(a) proprietário(a) será oportunamente citado na matrícula quando do envio de lista complementar de beneficiário(a).	R\$583,44030 0000007 (25,29000000 00003)	REURB-S	não foi outorgado direito
PQ - 73	034	Rua D, s/n, Candolândia, Santo Amaro/BA	001040730 33001	Não tem	Não Tem	127,17	51,08	Isabel Nogueira Costa , brasileiro(a), solteiro(a), outros, CPF 569.946.561-87, residência e domicílio em	R\$822,68370 000001 (25,29000000 00003)	REURB-S	Legitimação Fundiária

PQ - 73	035	Rua D, s/n, Candolândia, Santo Amaro/BA	Não tem	Não Tem	97,79	47,91	Proprietário antigo: ocupante de lote será identificado posteriormente. Ocupante atual não identificado; futuro(a) proprietário(a) será oportunamente citado na matrícula quando do envio de lista complementar de beneficiário(a).	R\$2491,3179 0000003 (25,29000000 000003)	REURB-S	não foi outorgado direito
PQ - 73	036	Rua D, s/n, Candolândia, Santo Amaro/BA	Não tem	Não Tem	88,71	41,57	Proprietário antigo: ocupante de lote será identificado posteriormente. Ocupante atual não identificado; futuro(a) proprietário(a) será oportunamente citado na matrícula quando do envio de lista complementar de beneficiário(a).	R\$4308,9102 0000005 (25,29000000 000003)	REURB-S	não foi outorgado direito
PQ - 73	037	Rua D, s/n, Candolândia, Santo Amaro/BA	Não tem	Não Tem	86,16	37,69	Marcos Costa de Silva Fraga, brasileiro(a), solteiro(a), outros, CPF 037.008.575-27, residência e domicílio em	R\$2125,1187 0000003 (25,29000000 000003)	REURB-S	Legitimação Fundiária
PQ - 73	038	Rua D, s/n, Candolândia, Santo Amaro/BA	Não tem	Não Tem	51,38	30,49	Proprietário antigo: ocupante de lote será identificado posteriormente. Ocupante atual não identificado; futuro(a) proprietário(a) será oportunamente citado na matrícula quando do envio de lista complementar de beneficiário(a).	R\$3680,7066 0000004 (25,29000000 000003)	REURB-S	não foi outorgado direito
PQ - 73	039	Rua D, s/n, Candolândia, Santo Amaro/BA	Não tem	Não Tem	69,32	34,03	Proprietário antigo: ocupante de lote será identificado posteriormente. Ocupante atual não identificado; futuro(a) proprietário(a) será oportunamente citado na matrícula quando do envio de lista complementar de beneficiário(a).	R\$2239,1766 0000003 (25,29000000 000003)	REURB-S	não foi outorgado direito
PQ - 73	040	Travessa N, s/n, Candolândia, Santo Amaro/BA	Não tem	Não Tem	107,35	46,84	Proprietário antigo: ocupante de lote será identificado posteriormente. Ocupante atual não identificado; futuro(a) proprietário(a) será oportunamente citado na matrícula quando do envio de lista complementar de beneficiário(a).	R\$3216,1293 0000004 (25,29000000 000003)	REURB-S	não foi outorgado direito

PQ - 73	041	Travessa N, s/n, Candolândia, Santo Amaro/BA	Não tem	Não Tem	107,35	46,84	Proprietário antigo: ocupante de lote será identificado posteriormente. Ocupante atual não identificado; futuro(a) proprietário(a) será oportunamente citado na matrícula quando do envio de lista complementar de beneficiário(a).	RS\$2473,1091 0000003 (25,29000000 000003)	REURB-S	não foi outorgado direito
PQ - 73	042	Travessa N, s/n, Candolândia, Santo Amaro/BA	Não tem	Não Tem	77,48	42,25	Proprietário antigo: ocupante de lote será identificado posteriormente. Ocupante atual não identificado; futuro(a) proprietário(a) será oportunamente citado na matrícula quando do envio de lista complementar de beneficiário(a).	RS\$2243,4759 0000003 (25,29000000 000003)	REURB-S	não foi outorgado direito
PQ - 73	043	Travessa N, s/n, Candolândia, Santo Amaro/BA	Não tem	Não Tem	121,42	52,00	Proprietário antigo: ocupante de lote será identificado posteriormente. Ocupante atual não identificado; futuro(a) proprietário(a) será oportunamente citado na matrícula quando do envio de lista complementar de beneficiário(a).	RS\$2178,9864 0000003 (25,29000000 000003)	REURB-S	não foi outorgado direito
PQ - 73	044	Travessa N, s/n, Candolândia, Santo Amaro/BA	Não tem	Não Tem	127,17	51,08	Proprietário antigo: ocupante de lote será identificado posteriormente. Ocupante atual não identificado; futuro(a) proprietário(a) será oportunamente citado na matrícula quando do envio de lista complementar de beneficiário(a).	RS\$1299,4002 0000002 (25,29000000 000003)	REURB-S	não foi outorgado direito
PQ - 73	045	Travessa N, s/n, Candolândia, Santo Amaro/BA	Não tem	Não Tem	130,49	51,42	Proprietário antigo: ocupante de lote será identificado posteriormente. Ocupante atual não identificado; futuro(a) proprietário(a) será oportunamente citado na matrícula quando do envio de lista complementar de beneficiário(a).	RS\$1753,1028 0000002 (25,29000000 000003)	REURB-S	não foi outorgado direito
PQ - 73	046	Travessa N, 35, Candolândia, Santo Amaro/BA	010407302 35001	Não Tem	55,04	30,00	Raimunda dos Santos, brasileiro(a), solteiro(a), outros, CPF 633.848.105-04, convivente em união estável com Armando Dos Santos Gonçalves, brasileiro(a), outros, solteiro(a), CPF 399.442.045-87, residentes e domiciliados em	RS\$2714,8815 0000003 (25,29000000 000003)	REURB-S	Legitimação o Fundiária

PQ - 73	047	Travessa N, s/n, Candolândia, Santo Amaro/BA	Não tem	Não Tem	53,62	39,88	Proprietário antigo: ocupante de lote será identificado posteriormente. Ocupante atual não identificado; futuro(a) proprietário(a) será oportunamente citado na matrícula quando do envio de lista complementar de beneficiário(a).	R\$2714,8815 0000003 (25,29000000 00003)	REURB-S	não foi outorgado direito
PQ - 73	048	Travessa N, s/n, Candolândia, Santo Amaro/BA	Não tem	Não Tem	93,75	44,63	Proprietário antigo: ocupante de lote será identificado posteriormente. Ocupante atual não identificado; futuro(a) proprietário(a) será oportunamente citado na matrícula quando do envio de lista complementar de beneficiário(a).	R\$1959,4692 0000002 (25,29000000 00003)	REURB-S	não foi outorgado direito
PQ - 73	049	Travessa N, s/n, Candolândia, Santo Amaro/BA	Não tem	Não Tem	69,44	42,06	Proprietário antigo: ocupante de lote será identificado posteriormente. Ocupante atual não identificado; futuro(a) proprietário(a) será oportunamente citado na matrícula quando do envio de lista complementar de beneficiário(a).	R\$3070,7118 0000004 (25,29000000 00003)	REURB-S	não foi outorgado direito
PQ - 73	050	Travessa N, s/n, Candolândia, Santo Amaro/BA	Não tem	Não Tem	79,35	41,37	Proprietário antigo: ocupante de lote será identificado posteriormente. Ocupante atual não identificado; futuro(a) proprietário(a) será oportunamente citado na matrícula quando do envio de lista complementar de beneficiário(a).	R\$3216,1293 0000004 (25,29000000 00003)	REURB-S	não foi outorgado direito
PQ - 73	051	Travessa N, s/n, Candolândia, Santo Amaro/BA	Não tem	Não Tem	85,87	40,97	Proprietário antigo: ocupante de lote será identificado posteriormente. Ocupante atual não identificado; futuro(a) proprietário(a) será oportunamente citado na matrícula quando do envio de lista complementar de beneficiário(a).	R\$3300,0921 0000004 (25,29000000 00003)	REURB-S	não foi outorgado direito
PQ - 73	052	Travessa N, s/n, Candolândia, Santo Amaro/BA	Não tem	Não Tem	83,21	39,20	Proprietário antigo: ocupante de lote será identificado posteriormente. Ocupante atual não identificado; futuro(a) proprietário(a) será oportunamente citado na matrícula quando do envio de lista complementar de beneficiário(a).	R\$1391,9616 0000002 (25,29000000 00003)	REURB-S	não foi outorgado direito

PQ - 73	053	Travessa N, s/n, Candolândia, Santo Amaro/BA	Não tem	Não Tem	80,23	42,93	Jesenílda Almeida Silva, brasileiro(a), solteiro(a), outros, CPF 046.919.595-99, residência e domicílio em	R\$1356,0498 0000002 (25,29000000 000003)	REURB-S	Legitimação o Fundiária
PQ - 73	054	Travessa N, s/n, Candolândia, Santo Amaro/BA	Não tem	Não Tem	41,69	27,84	Proprietário antigo: ocupante de lote será identificado posteriormente. Ocupante atual não identificado; futuro(a) proprietário(a) será oportunamente citado na matrícula quando do envio de lista complementar de beneficiário(a).	R\$2370,9375 0000003 (25,29000000 000003)	REURB-S	não foi outorgado direito
PQ - 73	055	Travessa N, s/n, Candolândia, Santo Amaro/BA	Não tem	Não Tem	58,80	33,91	Manuel de Jesus, brasileiro(a), outros, CPF 139.242.815-72, casado(a) sob o regime de comunhão parcial de bens, desde 28/05/1965, com Maria Alice Souza De Jesus, brasileiro(a), outros, CPF 953.169.815-53, residentes e domiciliados em	R\$1756,1376 0000002 (25,29000000 000003)	REURB-S	Legitimação o Fundiária
PQ - 73	056	Travessa N, 35, Candolândia, Santo Amaro/BA	Não tem	Não Tem	55,04	30,00	Proprietário antigo: ocupante de lote será identificado posteriormente. Ocupante atual não identificado; futuro(a) proprietário(a) será oportunamente citado na matrícula quando do envio de lista complementar de beneficiário(a).	R\$2006,7615 0000002 (25,29000000 000003)	REURB-S	não foi outorgado direito
PQ - 73	057	Travessa N, s/n, Candolândia, Santo Amaro/BA	Não tem	Não Tem	57,62	32,14	Proprietário antigo: ocupante de lote será identificado posteriormente. Ocupante atual não identificado; futuro(a) proprietário(a) será oportunamente citado na matrícula quando do envio de lista complementar de beneficiário(a).	R\$2171,6523 0000003 (25,29000000 000003)	REURB-S	não foi outorgado direito
PQ - 73	058	Travessa N, s/n, Candolândia, Santo Amaro/BA	Não tem	Não Tem	81,15	38,79	Proprietário antigo: ocupante de lote será identificado posteriormente. Ocupante atual não identificado; futuro(a) proprietário(a) será oportunamente citado na matrícula quando do envio de lista complementar de beneficiário(a).	R\$2104,3809 0000003 (25,29000000 000003)	REURB-S	não foi outorgado direito

PQ - 73	059	Travessa N, s/n, Candolândia, Santo Amaro/BA	Não tem	Não Tem	57,77	31,92	Proprietário antigo: ocupante de lote será identificado posteriormente. Ocupante atual não identificado; futuro(a) proprietário(a) será oportunamente citado na matrícula quando do envio de lista complementar de beneficiário(a).	RS\$2029,0167 0000002 (25,29000000 000003)	REURB-S	não foi outorgado direito
PQ - 73	060	Travessa N, s/n, Candolândia, Santo Amaro/BA	Não tem	Não Tem	74,47	37,90	Proprietário antigo: ocupante de lote será identificado posteriormente. Ocupante atual não identificado; futuro(a) proprietário(a) será oportunamente citado na matrícula quando do envio de lista complementar de beneficiário(a).	RS\$1054,3401 0000001 (25,29000000 000003)	REURB-S	não foi outorgado direito
PQ - 73	061	Travessa N, s/n, Candolândia, Santo Amaro/BA	Não tem	Não Tem	63,47	34,13	Proprietário antigo: ocupante de lote será identificado posteriormente. Ocupante atual não identificado; futuro(a) proprietário(a) será oportunamente citado na matrícula quando do envio de lista complementar de beneficiário(a).	RS\$1487,0520 0000002 (25,29000000 000003)	REURB-S	não foi outorgado direito
PQ - 73	062	Travessa N, s/n, Candolândia, Santo Amaro/BA	Não tem	Não Tem	59,92	32,95	Proprietário antigo: ocupante de lote será identificado posteriormente. Ocupante atual não identificado; futuro(a) proprietário(a) será oportunamente citado na matrícula quando do envio de lista complementar de beneficiário(a).	RS\$1391,9616 0000002 (25,29000000 000003)	REURB-S	não foi outorgado direito
PQ - 73	063	Travessa N, s/n, Candolândia, Santo Amaro/BA	Não tem	Não Tem	48,87	29,66	Proprietário antigo: ocupante de lote será identificado posteriormente. Ocupante atual não identificado; futuro(a) proprietário(a) será oportunamente citado na matrícula quando do envio de lista complementar de beneficiário(a).	RS\$1457,2098 0000002 (25,29000000 000003)	REURB-S	não foi outorgado direito
PQ - 76	001	Rua H, s/n, Candolândia, Santo Amaro/BA	Não tem	Não Tem	34,40	23,57	Proprietário antigo: ocupante de lote será identificado posteriormente. Ocupante atual não identificado; futuro(a) proprietário(a) será oportunamente citado na matrícula quando do envio de lista complementar de beneficiário(a).	RS\$2052,2835 0000002 (25,29000000 000003)	REURB-S	não foi outorgado direito

PQ - 76	002	Rua H, s/n, Candolândia, Santo Amaro/BA	Não tem	Não Tem	46,82	27,98	Proprietário antigo: ocupante de lote será identificado posteriormente. Ocupante atual não identificado; futuro(a) proprietário(a) será oportunamente citado na matrícula quando do envio de lista complementar de beneficiário(a).	R\$1461,0033 0000002 (25,29000000 000003)	REURB-S	não foi outorgado direito
PQ - 76	003	Rua H, s/n, Candolândia, Santo Amaro/BA	Não tem	Não Tem	67,85	33,28	Proprietário antigo: ocupante de lote será identificado posteriormente. Ocupante atual não identificado; futuro(a) proprietário(a) será oportunamente citado na matrícula quando do envio de lista complementar de beneficiário(a).	R\$1883,3463 0000002 (25,29000000 000003)	REURB-S	não foi outorgado direito
PQ - 76	004	Rua H, s/n, Candolândia, Santo Amaro/BA	Não tem	Não Tem	73,75	35,49	Proprietário antigo: ocupante de lote será identificado posteriormente. Ocupante atual não identificado; futuro(a) proprietário(a) será oportunamente citado na matrícula quando do envio de lista complementar de beneficiário(a).	R\$1605,1563 0000002 (25,29000000 000003)	REURB-S	não foi outorgado direito
PQ - 76	005	Rua H, s/n, Candolândia, Santo Amaro/BA	Não tem	Não Tem	60,17	33,01	Proprietário antigo: ocupante de lote será identificado posteriormente. Ocupante atual não identificado; futuro(a) proprietário(a) será oportunamente citado na matrícula quando do envio de lista complementar de beneficiário(a).	R\$1515,3768 0000002 (25,29000000 000003)	REURB-S	não foi outorgado direito
PQ - 76	006	Rua H, s/n, Candolândia, Santo Amaro/BA	Não tem	Não Tem	44,04	28,13	Proprietário antigo: ocupante de lote será identificado posteriormente. Ocupante atual não identificado; futuro(a) proprietário(a) será oportunamente citado na matrícula quando do envio de lista complementar de beneficiário(a).	R\$1235,9223 0000001 (25,29000000 000003)	REURB-S	não foi outorgado direito
PQ - 76	007	Rua H, s/n, Candolândia, Santo Amaro/BA	Não tem	Não Tem	38,00	25,37	Proprietário antigo: ocupante de lote será identificado posteriormente. Ocupante atual não identificado; futuro(a) proprietário(a) será oportunamente citado na matrícula quando do envio de lista complementar de beneficiário(a).	R\$869,97600 0000001 (25,29000000 000003)	REURB-S	não foi outorgado direito

PQ - 76	008	Rua H, s/n, Candolândia, Santo Amaro/BA	Não tem	Não Tem	52,78	39,82	Proprietário antigo: ocupante de lote será identificado posteriormente. Ocupante atual não identificado; futuro(a) proprietário(a) será oportunamente citado na matrícula quando do envio de lista complementar de beneficiário(a).	R\$1184,0778 0000001 (25,29000000 000003)	REURB-S	não foi outorgado direito
PQ - 76	009	Rua H, s/n, Candolândia, Santo Amaro/BA	Não tem	Não Tem	33,91	29,29	Vera Lúcia Evangelista , brasileiro(a), solteiro(a), outros, CPF 020.752.865-90, residência e domicílio em	R\$1715,9265 0000002 (25,29000000 000003)	REURB-S	Legitimação o Fundiária
PQ - 76	010	Rua H, s/n, Candolândia, Santo Amaro/BA	Não tem	Não Tem	125,78	59,51	Lucineide Gonzaga Portugal, brasileiro(a), solteiro(a), outros, CPF 026.700.055-35, residência e domicílio em	R\$1865,1375 0000002 (25,29000000 000003)	REURB-S	Legitimação o Fundiária
PQ - 76	011	Rua H, 77, Candolândia, Santo Amaro/BA	Não tem	Não Tem	30,47	22,26	Ivana Patricia Souza Santos, brasileiro(a), solteiro(a), outros, CPF 027.323.565-65, residência e domicílio em	R\$1521,6993 0000002 (25,29000000 000003)	REURB-S	Legitimação o Fundiária
PQ - 76	012	Rua H, s/n, Candolândia, Santo Amaro/BA	Não tem	Não Tem	42,39	26,69	Proprietário antigo: ocupante de lote será identificado posteriormente. Ocupante atual não identificado; futuro(a) proprietário(a) será oportunamente citado na matrícula quando do envio de lista complementar de beneficiário(a).	R\$1113,77160 0000001 (25,29000000 000003)	REURB-S	não foi outorgado direito
PQ - 76	013	Rua H, s/n, Candolândia, Santo Amaro/BA	Não tem	Não Tem	48,74	29,40	Proprietário antigo: ocupante de lote será identificado posteriormente. Ocupante atual não identificado; futuro(a) proprietário(a) será oportunamente citado na matrícula quando do envio de lista complementar de beneficiário(a).	R\$961,02000 0000012 (25,29000000 000003)	REURB-S	não foi outorgado direito

PQ - 76	014	Rua H, s/n, Candolândia, Santo Amaro/BA	Não tem	Não Tem	64,25	31,25	Proprietário antigo: ocupante de lote será identificado posteriormente. Ocupante atual não identificado; futuro(a) proprietário(a) será oportunamente citado na matrícula quando do envio de lista complementar de beneficiário(a).	R\$1334,8062 0000002 (25,29000000 000003)	REURB-S	não foi outorgado direito
PQ - 76	015	Rua H, s/n, Candolândia, Santo Amaro/BA	Não tem	Não Tem	54,11	29,66	Proprietário antigo: ocupante de lote será identificado posteriormente. Ocupante atual não identificado; futuro(a) proprietário(a) será oportunamente citado na matrícula quando do envio de lista complementar de beneficiário(a).	R\$857,58390 0000001 (25,29000000 000003)	REURB-S	não foi outorgado direito
PQ - 76	016	Rua D, s/n, Candolândia, Santo Amaro/BA	Não tem	Não Tem	71,88	34,49	Proprietário antigo: ocupante de lote será identificado posteriormente. Ocupante atual não identificado; futuro(a) proprietário(a) será oportunamente citado na matrícula quando do envio de lista complementar de beneficiário(a).	R\$3180,9762 0000004 (25,29000000 000003)	REURB-S	não foi outorgado direito
PQ - 76	017	Rua D, s/n, Candolândia, Santo Amaro/BA	Não tem	Não Tem	55,79	30,50	Proprietário antigo: ocupante de lote será identificado posteriormente. Ocupante atual não identificado; futuro(a) proprietário(a) será oportunamente citado na matrícula quando do envio de lista complementar de beneficiário(a).	R\$770,58630 0000009 (25,29000000 000003)	REURB-S	não foi outorgado direito
PQ - 76	018	Rua D, s/n, Candolândia, Santo Amaro/BA	Não tem	Não Tem	60,35	31,30	Proprietário antigo: ocupante de lote será identificado posteriormente. Ocupante atual não identificado; futuro(a) proprietário(a) será oportunamente citado na matrícula quando do envio de lista complementar de beneficiário(a).	R\$1072,0431 0000001 (25,29000000 000003)	REURB-S	não foi outorgado direito
PQ - 76	019	Rua D, s/n, Candolândia, Santo Amaro/BA	010407600 18001	Não Tem	82,93	38,23	Osinete Souza Santos, brasileiro(a), divorciado(a), outros, CPF 406.367.475-49, residência e domicílio em	R\$1232,6346 0000001 (25,29000000 000003)	REURB-S	Legitimação Fundiária - Propriedade Autônoma em Condomínio

PQ - 76	020	Rua D, s/n, Candolândia, Santo Amaro/BA	Não tem	Não tem	Não Tem	38,96	25,69	Proprietário antigo: ocupante de lote será identificado posteriormente. Ocupante atual não identificado; futuro(a) proprietário(a) será oportunamente citado na matrícula quando do envio de lista complementar de beneficiário(a).	R\$1624,8825 0000002 (25,29000000 000003)	REURB-S	não foi outorgado direito
PQ - 77	001	Rua C, s/n, Candolândia, Santo Amaro/BA	001040770 12101	Não tem	Não Tem	88,56	41,76	Sinfrônio Lima do Carmo, brasileiro(a), outros, CPF 129.412.045-04, casado(a) sob o regime de comunhão parcial de bens, desde 23/02/1981, com Maria Rita D'utra Do Carmo, brasileiro(a), outros, CPF 349.740.835-20, residentes e domiciliados em	R\$1368,4419 0000002 (25,29000000 000003)	REURB-S	Legitimação Fundiária - Propriedade de Unidade Autônoma
PQ - 77	002	Rua C, s/n, Candolândia, Santo Amaro/BA	Não tem	Não tem	Não Tem	91,59	43,12	Proprietário antigo: ocupante de lote será identificado posteriormente. Ocupante atual não identificado; futuro(a) proprietário(a) será oportunamente citado na matrícula quando do envio de lista complementar de beneficiário(a).	R\$1817,8452 0000002 (25,29000000 000003)	REURB-S	não foi outorgado direito
PQ - 77	002	Rua C, s/n, Candolândia, Santo Amaro/BA	Não tem	Não tem	Não Tem	98,03	45,11	Proprietário antigo: ocupante de lote será identificado posteriormente. Ocupante atual não identificado; futuro(a) proprietário(a) será oportunamente citado na matrícula quando do envio de lista complementar de beneficiário(a).	R\$1410,9291 0000002 (25,29000000 000003)	REURB-S	não foi outorgado direito
PQ - 77	003	Rua C, s/n, Candolândia, Santo Amaro/BA	Não tem	Não tem	Não Tem	81,94	37,68	Proprietário antigo: ocupante de lote será identificado posteriormente. Ocupante atual não identificado; futuro(a) proprietário(a) será oportunamente citado na matrícula quando do envio de lista complementar de beneficiário(a).	R\$1526,2515 0000002 (25,29000000 000003)	REURB-S	não foi outorgado direito
PQ - 77	004	Rua C, s/n, Candolândia, Santo Amaro/BA	Não tem	Não tem	Não Tem	80,93	36,48	Proprietário antigo: ocupante de lote será identificado posteriormente. Ocupante atual não identificado; futuro(a) proprietário(a) será oportunamente citado na matrícula quando do envio de lista complementar de beneficiário(a).	R\$2097,2997 0000003 (25,29000000 000003)	REURB-S	não foi outorgado direito

PQ - 77	005	Rua C, s/n, Candolândia, Santo Amaro/BA	Não tem	Não Tem	80,93	36,48	Proprietário antigo: ocupante de lote será identificado posteriormente. Ocupante atual não identificado; futuro(a) proprietário(a) será oportunamente citado na matrícula quando do envio de lista complementar de beneficiário(a).	R\$985,29840 0000012 (25,29000000 000003)	REURB-S	não foi outorgado direito
PQ - 77	006	Rua C, s/n, Candolândia, Santo Amaro/BA	Não tem	Não Tem	45,08	46,97	Proprietário antigo: ocupante de lote será identificado posteriormente. Ocupante atual não identificado; futuro(a) proprietário(a) será oportunamente citado na matrícula quando do envio de lista complementar de beneficiário(a).	R\$2978,2728 (33,63)	REURB-S	não foi outorgado direito
PQ - 77	007	Rua C, s/n, Candolândia, Santo Amaro/BA	Não tem	Não Tem	129,72	58,26	Proprietário antigo: ocupante de lote será identificado posteriormente. Ocupante atual não identificado; futuro(a) proprietário(a) será oportunamente citado na matrícula quando do envio de lista complementar de beneficiário(a).	R\$3080,1717 (33,63)	REURB-S	não foi outorgado direito
PQ - 77	008	Rua C, s/n, Candolândia, Santo Amaro/BA	Não tem	Não Tem	63,98	36,97	Proprietário antigo: ocupante de lote será identificado posteriormente. Ocupante atual não identificado; futuro(a) proprietário(a) será oportunamente citado na matrícula quando do envio de lista complementar de beneficiário(a).	R\$3296,7489 (33,63)	REURB-S	não foi outorgado direito
PQ - 77	009	Rua C, s/n, Candolândia, Santo Amaro/BA	Não tem	Não Tem	38,02	25,52	Proprietário antigo: ocupante de lote será identificado posteriormente. Ocupante atual não identificado; futuro(a) proprietário(a) será oportunamente citado na matrícula quando do envio de lista complementar de beneficiário(a).	R\$2755,6422 (33,63)	REURB-S	não foi outorgado direito
PQ - 77	010	Rua C, 50, Candolândia, Santo Amaro/BA	Não tem	Não Tem	105,14	45,79	Proprietário antigo: ocupante de lote será identificado posteriormente. Ocupante atual não identificado; futuro(a) proprietário(a) será oportunamente citado na matrícula quando do envio de lista complementar de beneficiário(a).	R\$2721,6759 (33,63)	REURB-S	não foi outorgado direito

PQ - 77	011	Rua C, 51, 1º Andar, Candolândia, Santo Amaro/BA	Não tem	Não Tem	85,70	44,26	Geisa D'utra do Carmo Lima, brasileiro(a), outros, CPF 009.696.435-94, casado(a) sob o regime de comunhão parcial de bens, desde 14/07/2006, com Candido Rosa De Lima Neto, brasileiro(a), outros, CPF 970.996.195-00, residentes e domiciliados em	R\$2721,6759 (33,63)	REURB-S	Legitimação o Fundiária
PQ - 77	012	Rua C, 53, 1º Andar, Candolândia, Santo Amaro/BA	Não tem	Não Tem	76,06	42,46	Silvia Maria D'Utra do Carmo Santos, brasileiro(a), outros, CPF 009.696.465-00, casado(a) sob o regime de comunhão parcial de bens, desde 14/06/2006, com Joao Antonio Santos, brasileiro(a), outros, CPF 931.372.815-04, residentes e domiciliados em	R\$1516,0404 (33,63)	REURB-S	Legitimação o Fundiária
PQ - 77	013	Rua C, s/n, Candolândia, Santo Amaro/BA	Não tem	Não Tem	117,38	57,52	Proprietário antigo: ocupante de lote será identificado posteriormente. Ocupante atual não identificado; futuro(a) proprietário(a) será oportunamente citado na matrícula quando do envio de lista complementar de beneficiário(a).	R\$4362,4836 (33,63)	REURB-S	não foi outorgado direito
PQ - 77	014	Rua C, s/n, Candolândia, Santo Amaro/BA	Não tem	Não Tem	94,41	46,67	Proprietário antigo: ocupante de lote será identificado posteriormente. Ocupante atual não identificado; futuro(a) proprietário(a) será oportunamente citado na matrícula quando do envio de lista complementar de beneficiário(a).	R\$2151,6474 (33,63)	REURB-S	não foi outorgado direito
PQ - 77	015	Rua C, s/n, Candolândia, Santo Amaro/BA	Não tem	Não Tem	281,37	93,56	Proprietário antigo: ocupante de lote será identificado posteriormente. Ocupante atual não identificado; futuro(a) proprietário(a) será oportunamente citado na matrícula quando do envio de lista complementar de beneficiário(a).	R\$1278,6126 (33,63)	REURB-S	não foi outorgado direito
PQ - 77	015	Rua C, s/n, Candolândia, Santo Amaro/BA	Não tem	Não Tem	281,37	93,56	Proprietário antigo: ocupante de lote será identificado posteriormente. Ocupante atual não identificado; futuro(a) proprietário(a) será oportunamente citado na matrícula quando do envio de lista complementar de beneficiário(a).	R\$3535,8582 (33,63)	REURB-S	não foi outorgado direito

PQ - 77	016	Rua C, s/n, Candolândia, Santo Amaro/BA	Não tem	Não tem	Não Tem	110,45	51,28	Proprietário antigo: ocupante de lote será identificado posteriormente. Ocupante atual não identificado; futuro(a) proprietário(a) será oportunamente citado na matrícula quando do envio de lista complementar de beneficiário(a).	R\$2882,091 (33,63)	REURB-S	não foi outorgado direito
PQ - 77	017	Rua C, s/n, Candolândia, Santo Amaro/BA	Não tem	Não tem	Não Tem	82,57	42,09	Proprietário antigo: ocupante de lote será identificado posteriormente. Ocupante atual não identificado; futuro(a) proprietário(a) será oportunamente citado na matrícula quando do envio de lista complementar de beneficiário(a).	R\$2557,8978 (33,63)	REURB-S	não foi outorgado direito
PQ - 77	018	Rua C, s/n, Candolândia, Santo Amaro/BA	Não tem	Não tem	Não Tem	137,91	56,40	Proprietário antigo: ocupante de lote será identificado posteriormente. Ocupante atual não identificado; futuro(a) proprietário(a) será oportunamente citado na matrícula quando do envio de lista complementar de beneficiário(a).	R\$3947,4894 (33,63)	REURB-S	não foi outorgado direito
PQ - 77	019	Rua C, s/n, Candolândia, Santo Amaro/BA	Não tem	Não tem	Não Tem	103,75	49,21	Proprietário antigo: ocupante de lote será identificado posteriormente. Ocupante atual não identificado; futuro(a) proprietário(a) será oportunamente citado na matrícula quando do envio de lista complementar de beneficiário(a).	R\$3175,0083 (33,63)	REURB-S	não foi outorgado direito
PQ - 77	020	Rua C, s/n, Candolândia, Santo Amaro/BA	Não tem	Não tem	Não Tem	46,93	40,98	Proprietário antigo: ocupante de lote será identificado posteriormente. Ocupante atual não identificado; futuro(a) proprietário(a) será oportunamente citado na matrícula quando do envio de lista complementar de beneficiário(a).	R\$9462,4731 (33,63)	REURB-S	não foi outorgado direito
PQ - 77	021	Rua C, s/n, Candolândia, Santo Amaro/BA	Não tem	Não tem	Não Tem	51,87	29,36	Proprietário antigo: ocupante de lote será identificado posteriormente. Ocupante atual não identificado; futuro(a) proprietário(a) será oportunamente citado na matrícula quando do envio de lista complementar de beneficiário(a).	R\$9462,4731 (33,63)	REURB-S	não foi outorgado direito

PQ - 77	022	Rua M, s/n, Candolândia, Santo Amaro/BA	Não tem	Não Tem	55,98	30,00	Proprietário antigo: ocupante de lote será identificado posteriormente. Ocupante atual não identificado; futuro(a) proprietário(a) será oportunamente citado na matrícula quando do envio de lista complementar de beneficiário(a).	R\$3714,4335 (33,63)	REURB-S	não foi outorgado direito
PQ - 77	023	Rua M, 74, Candolândia, Santo Amaro/BA	Não tem	Não Tem	39,88	26,51	Alfredo dos Santos, brasileiro(a), solteiro(a), outros, CPF 272.693.535-49, residência e domicílio em	R\$2776,8291 (33,63)	REURB-S	Legitimação Fundiária
PQ - 77	024	Rua M, s/n, Candolândia, Santo Amaro/BA	Não tem	Não Tem	91,49	48,50	José Carlos dos Santos Ferreira , brasileiro(a), solteiro(a), outros, CPF 855.777.365-69, residência e domicílio em	R\$4637,9133 (33,63)	REURB-S	Legitimação Fundiária - Propriedade de Unidade Autônoma
PQ - 77	025	Rua M, s/n, Candolândia, Santo Amaro/BA	Não tem	Não Tem	108,28	49,33	Maria Dionisia dos Santos, brasileiro(a), solteiro(a), outros, CPF 239.119.215-00, residência e domicílio em	R\$3489,1125 (33,63)	REURB-S	Legitimação Fundiária
PQ - 77	026	Rua M, s/n, Candolândia, Santo Amaro/BA	Não tem	Não Tem	85,27	47,21	Proprietário antigo: ocupante de lote será identificado posteriormente. Ocupante atual não identificado; futuro(a) proprietário(a) será oportunamente citado na matrícula quando do envio de lista complementar de beneficiário(a).	R\$1578,2559 (33,63)	REURB-S	não foi outorgado direito
PQ - 77	027	Rua M, s/n, Candolândia, Santo Amaro/BA	Não tem	Não Tem	44,46	28,20	Proprietário antigo: ocupante de lote será identificado posteriormente. Ocupante atual não identificado; futuro(a) proprietário(a) será oportunamente citado na matrícula quando do envio de lista complementar de beneficiário(a).	R\$1744,3881 (33,63)	REURB-S	não foi outorgado direito

PQ - 77	028	Rua M, s/n, Candolândia, Santo Amaro/BA	Não tem	Não Tem	129,83	49,88	Proprietário antigo: ocupante de lote será identificado posteriormente. Ocupante atual não identificado; futuro(a) proprietário(a) será oportunamente citado na matrícula quando do envio de lista complementar de beneficiário(a).	R\$1415,7342 0000002 (25,29000000 000003)	REURB-S	não foi outorgado direito
PQ - 77	029	Rua M, s/n, Candolândia, Santo Amaro/BA	Não tem	Não Tem	106,39	48,40	Proprietário antigo: ocupante de lote será identificado posteriormente. Ocupante atual não identificado; futuro(a) proprietário(a) será oportunamente citado na matrícula quando do envio de lista complementar de beneficiário(a).	R\$1008,5652 0000001 (25,29000000 000003)	REURB-S	não foi outorgado direito
PQ - 77	030	Rua M, s/n, Candolândia, Santo Amaro/BA	Não tem	Não Tem	102,92	44,96	Proprietário antigo: ocupante de lote será identificado posteriormente. Ocupante atual não identificado; futuro(a) proprietário(a) será oportunamente citado na matrícula quando do envio de lista complementar de beneficiário(a).	R\$2313,7821 0000003 (25,29000000 000003)	REURB-S	não foi outorgado direito
PQ - 77	031	Rua M, s/n, Candolândia, Santo Amaro/BA	Não tem	Não Tem	258,25	86,74	Proprietário antigo: ocupante de lote será identificado posteriormente. Ocupante atual não identificado; futuro(a) proprietário(a) será oportunamente citado na matrícula quando do envio de lista complementar de beneficiário(a).	R\$2738,4012 0000003 (25,29000000 000003)	REURB-S	não foi outorgado direito
PQ - 77	032	Rua M, s/n, Candolândia, Santo Amaro/BA	Não tem	Não Tem	178,74	78,09	Proprietário antigo: ocupante de lote será identificado posteriormente. Ocupante atual não identificado; futuro(a) proprietário(a) será oportunamente citado na matrícula quando do envio de lista complementar de beneficiário(a).	R\$2156,4783 0000003 (25,29000000 000003)	REURB-S	não foi outorgado direito
PQ - 77	033	Rua M, s/n, Candolândia, Santo Amaro/BA	Não tem	Não Tem	161,29	65,63	Proprietário antigo: ocupante de lote será identificado posteriormente. Ocupante atual não identificado; futuro(a) proprietário(a) será oportunamente citado na matrícula quando do envio de lista complementar de beneficiário(a).	R\$1124,3934 0000001 (25,29000000 000003)	REURB-S	não foi outorgado direito

PQ - 77	033	Rua M, s/n, Candolândia, Santo Amaro/BA	Não tem	Não tem	Não Tem	161,29	65,63	Maria de Lourdes Alves de Oliveira, brasileiro(a), solteiro(a), outros, CPF 007.718.075-54, residência e domicílio em	R\$3283,4007 0000004 (25,29000000 000003)	REURB-S	Legitimação - Fundária
PQ - 77	034	Rua M, s/n, Candolândia, Santo Amaro/BA	Não tem	Não tem	Não Tem	91,87	47,16	Proprietário antigo: ocupante de lote será identificado posteriormente. Ocupante atual não identificado; futuro(a) proprietário(a) será oportunamente citado na matrícula quando do envio de lista complementar de beneficiário(a).	R\$2690,6031 0000003 (25,29000000 000003)	REURB-S	não foi outorgado direito
PQ - 77	035	Rua M, s/n, Candolândia, Santo Amaro/BA	Não tem	Não tem	Não Tem	73,41	40,75	Bruna Suelly Ferreira Conceição, brasileiro(a), solteiro(a), Atendente, CPF 079.313.735-70, residência e domicílio em	R\$2602,8468 0000003 (25,29000000 000003)	REURB-S	Legitimação - Fundária
PQ - 77	036	Rua M, s/n, Candolândia, Santo Amaro/BA	Não tem	Não tem	Não Tem	202,25	68,95	Proprietário antigo: ocupante de lote será identificado posteriormente. Ocupante atual não identificado; futuro(a) proprietário(a) será oportunamente citado na matrícula quando do envio de lista complementar de beneficiário(a).	R\$6531,1425 0000008 (25,29000000 000003)	REURB-S	não foi outorgado direito
PQ - 77	037	Rua M, s/n, Candolândia, Santo Amaro/BA	Não tem	Não tem	Não Tem	72,61	39,56	Proprietário antigo: ocupante de lote será identificado posteriormente. Ocupante atual não identificado; futuro(a) proprietário(a) será oportunamente citado na matrícula quando do envio de lista complementar de beneficiário(a).	R\$4520,3346 0000005 (25,29000000 000003)	REURB-S	não foi outorgado direito
PQ - 77	038	Rua M, s/n, Candolândia, Santo Amaro/BA	010407702 24001	Não tem	Não Tem	122,28	51,28	Vicente Santos , brasileiro(a), outros, CPF 240.064.165-04, casado(a) sob o regime de comunhão parcial de bens, desde 03/12/1983, com Marinalva Da Conceicao Gomes Santos , brasileiro(a), outros, CPF 812.046.205-04, residentes e domiciliados em	R\$4079,0241 0000005 (25,29000000 000003)	REURB-S	Legitimação - Fundária - Propriedade de Unidade Autônoma

PQ - 77	039	Rua M, s/n, Candolândia, Santo Amaro/BA	Não tem	Não Tem	297,47	96,87	Proprietário antigo: ocupante de lote será identificado posteriormente. Ocupante atual não identificado; futuro(a) proprietário(a) será oportunamente citado na matrícula quando do envio de lista complementar de beneficiário(a).	R\$4079,0241 0000005 (25,29000000 000003)	REURB-S	não foi outorgado direito
PQ - 77	040	Rua M, s/n, Candolândia, Santo Amaro/BA	Não tem	Não Tem	64,88	35,53	Proprietário antigo: ocupante de lote será identificado posteriormente. Ocupante atual não identificado; futuro(a) proprietário(a) será oportunamente citado na matrícula quando do envio de lista complementar de beneficiário(a).	R\$2323,3923 0000003 (25,29000000 000003)	REURB-S	não foi outorgado direito
PQ - 77	041	Rua M, s/n, Candolândia, Santo Amaro/BA	Não tem	Não Tem	70,67	51,83	Proprietário antigo: ocupante de lote será identificado posteriormente. Ocupante atual não identificado; futuro(a) proprietário(a) será oportunamente citado na matrícula quando do envio de lista complementar de beneficiário(a).	R\$1856,5389 0000002 (25,29000000 000003)	REURB-S	não foi outorgado direito
PQ - 77	042	Rua M, s/n, Candolândia, Santo Amaro/BA	Não tem	Não Tem	120,47	53,67	Edna de Jesus Evangelista Santos , brasileiro(a), desempregada, CPF 016.998.185-17, casado(a) sob o regime de comunhão parcial de bens, desde 17/12/2012, com Carlos Gomes Santos , brasileiro(a), outros, CPF 019.664.275-22, residentes e domiciliados em	R\$5114,9025 0000006 (25,29000000 000003)	REURB-S	Legitimação o Fundiária
PQ - 77	043	Rua M, s/n, Candolândia, Santo Amaro/BA	Não tem	Não Tem	127,46	54,70	Jailson Gomes Santos , brasileiro(a), solteiro(a), outros, CPF 142.443.352-25, residência e domicílio em	R\$1836,3069 0000002 (25,29000000 000003)	REURB-S	Legitimação o Fundiária
PQ - 77	044	Rua M, s/n, Candolândia, Santo Amaro/BA	Não tem	Não Tem	127,46	54,70	Proprietário antigo: ocupante de lote será identificado posteriormente. Ocupante atual não identificado; futuro(a) proprietário(a) será oportunamente citado na matrícula quando do envio de lista complementar de beneficiário(a).	R\$3092,4612 0000004 (25,29000000 000003)	REURB-S	não foi outorgado direito

PQ - 77	045	Rua M, s/n, Candolândia, Santo Amaro/BA	Não tem	Não Tem	88,76	44,91	Proprietário antigo: ocupante de lote será identificado posteriormente. Ocupante atual não identificado; futuro(a) proprietário(a) será oportunamente citado na matrícula quando do envio de lista complementar de beneficiário(a).	R\$7523,0163 0000009 (25,29000000 00003)	REURB-S	não foi outorgado direito
PQ - 77	046	Rua M, s/n, Candolândia, Santo Amaro/BA	Não tem	Não Tem	107,96	48,22	Proprietário antigo: ocupante de lote será identificado posteriormente. Ocupante atual não identificado; futuro(a) proprietário(a) será oportunamente citado na matrícula quando do envio de lista complementar de beneficiário(a).	R\$1640,8152 0000002 (25,29000000 00003)	REURB-S	não foi outorgado direito
PQ - 77	047	Rua M, s/n, Terrço, Candolândia, Santo Amaro/BA	Não tem	Não Tem	72,78	41,60	Maria de Fátima Jesus dos Anjos, brasileiro(a), solteiro(a), outros, CPF 019.727.275-40, residência e domicílio em	R\$1787,2443 0000002 (25,29000000 00003)	REURB-S	Legitimação o Fundiária
PQ - 77	048	Beco do Funil, s/n, Candolândia, Santo Amaro/BA	Não tem	Não Tem	95,80	48,23	Proprietário antigo: ocupante de lote será identificado posteriormente. Ocupante atual não identificado; futuro(a) proprietário(a) será oportunamente citado na matrícula quando do envio de lista complementar de beneficiário(a).	R\$3046,6863 0000004 (25,29000000 00003)	REURB-S	não foi outorgado direito
PQ - 77	049	Beco do Funil, 76, Candolândia, Santo Amaro/BA	Não tem	Não Tem	126,34	50,91	Caroline dos Santos Casaes, brasileiro(a), solteiro(a), desempregada, CPF 074.206.525-11, residência e domicílio em	R\$3223,4634 0000004 (25,29000000 00003)	REURB-S	Legitimação o Fundiária
PQ - 77	050	Beco do Funil, s/n, Candolândia, Santo Amaro/BA	Não tem	Não Tem	93,51	47,00	Proprietário antigo: ocupante de lote será identificado posteriormente. Ocupante atual não identificado; futuro(a) proprietário(a) será oportunamente citado na matrícula quando do envio de lista complementar de beneficiário(a).	R\$3223,4634 0000004 (25,29000000 00003)	REURB-S	não foi outorgado direito

PQ - 78	001	Rua G, s/n, Candolândia, Santo Amaro/BA	Não tem	Não Tem	90,32	50,39	Proprietário antigo: ocupante de lote será identificado posteriormente. Ocupante atual não identificado; futuro(a) proprietário(a) será oportunamente citado na matrícula quando do envio de lista complementar de beneficiário(a).	R\$2244,7404 0000003 (25,29000000 000003)	REURB-S	não foi outorgado direito
PQ - 78	002	Rua G, s/n, Candolândia, Santo Amaro/BA	Não tem	Não Tem	135,50	63,62	Proprietário antigo: ocupante de lote será identificado posteriormente. Ocupante atual não identificado; futuro(a) proprietário(a) será oportunamente citado na matrícula quando do envio de lista complementar de beneficiário(a).	R\$2730,3084 0000003 (25,29000000 000003)	REURB-S	não foi outorgado direito
PQ - 78	003	Rua G, s/n, Candolândia, Santo Amaro/BA	Não tem	Não Tem	162,88	78,67	Proprietário antigo: ocupante de lote será identificado posteriormente. Ocupante atual não identificado; futuro(a) proprietário(a) será oportunamente citado na matrícula quando do envio de lista complementar de beneficiário(a).	R\$1840,6062 0000002 (25,29000000 000003)	REURB-S	não foi outorgado direito
PQ - 78	004	Rua G, s/n, Candolândia, Santo Amaro/BA	Não tem	Não Tem	182,79	75,64	Proprietário antigo: ocupante de lote será identificado posteriormente. Ocupante atual não identificado; futuro(a) proprietário(a) será oportunamente citado na matrícula quando do envio de lista complementar de beneficiário(a).	R\$2422,7820 0000003 (25,29000000 000003)	REURB-S	não foi outorgado direito
PQ - 78	005	Rua G, s/n, Candolândia, Santo Amaro/BA	Não tem	Não Tem	228,83	73,44	Proprietário antigo: ocupante de lote será identificado posteriormente. Ocupante atual não identificado; futuro(a) proprietário(a) será oportunamente citado na matrícula quando do envio de lista complementar de beneficiário(a).	R\$3195,1386 0000004 (25,29000000 000003)	REURB-S	não foi outorgado direito
PQ - 78	006	Rua G, s/n, Candolândia, Santo Amaro/BA	Não tem	Não Tem	151,09	64,02	Proprietário antigo: ocupante de lote será identificado posteriormente. Ocupante atual não identificado; futuro(a) proprietário(a) será oportunamente citado na matrícula quando do envio de lista complementar de beneficiário(a).	R\$2364,8679 0000003 (25,29000000 000003)	REURB-S	não foi outorgado direito

PQ - 78	007	Rua G, s/n, Candolândia, Santo Amaro/BA	Não tem	Não Tem	159,22	62,03	Proprietário antigo: ocupante de lote será identificado posteriormente. Ocupante atual não identificado; futuro(a) proprietário(a) será oportunamente citado na matrícula quando do envio de lista complementar de beneficiário(a).	R\$2284,1928 0000003 (25,29000000 00003)	REURB-S	não foi outorgado direito
PQ - 78	008	Rua G, s/n, Candolândia, Santo Amaro/BA	Não tem	Não Tem	118,36	55,62	Proprietário antigo: ocupante de lote será identificado posteriormente. Ocupante atual não identificado; futuro(a) proprietário(a) será oportunamente citado na matrícula quando do envio de lista complementar de beneficiário(a).	R\$3426,7950 0000004 (25,29000000 00003)	REURB-S	não foi outorgado direito
PQ - 78	009	Rua G, s/n, Candolândia, Santo Amaro/BA	Não tem	Não Tem	73,17	55,62	Proprietário antigo: ocupante de lote será identificado posteriormente. Ocupante atual não identificado; futuro(a) proprietário(a) será oportunamente citado na matrícula quando do envio de lista complementar de beneficiário(a).	R\$4119,2352 0000005 (25,29000000 00003)	REURB-S	não foi outorgado direito
PQ - 78	010	Rua G, s/n, Candolândia, Santo Amaro/BA	Não tem	Não Tem	88,37	49,45	Proprietário antigo: ocupante de lote será identificado posteriormente. Ocupante atual não identificado; futuro(a) proprietário(a) será oportunamente citado na matrícula quando do envio de lista complementar de beneficiário(a).	R\$4622,7591 0000006 (25,29000000 00003)	REURB-S	não foi outorgado direito
PQ - 78	011	Rua G, s/n, Candolândia, Santo Amaro/BA	Não tem	Não Tem	72,57	41,83	Proprietário antigo: ocupante de lote será identificado posteriormente. Ocupante atual não identificado; futuro(a) proprietário(a) será oportunamente citado na matrícula quando do envio de lista complementar de beneficiário(a).	R\$5787,1107 0000007 (25,29000000 00003)	REURB-S	não foi outorgado direito
PQ - 78	012	Rua G, s/n, Candolândia, Santo Amaro/BA	Não tem	Não Tem	93,52	44,88	Proprietário antigo: ocupante de lote será identificado posteriormente. Ocupante atual não identificado; futuro(a) proprietário(a) será oportunamente citado na matrícula quando do envio de lista complementar de beneficiário(a).	R\$3821,0661 0000005 (25,29000000 00003)	REURB-S	não foi outorgado direito

PQ - 78	013	Rua G, s/n, Candolândia, Santo Amaro/BA	Não tem	Não Tem	121,76	45,99	Proprietário antigo: ocupante de lote será identificado posteriormente. Ocupante atual não identificado; futuro(a) proprietário(a) será oportunamente citado na matrícula quando do envio de lista complementar de beneficiário(a).	R\$4026,6738 0000005 (25,29000000 000003)	REURB-S	não foi outorgado direito
PQ - 78	014	Rua G, s/n, Candolândia, Santo Amaro/BA	Não tem	Não Tem	63,24	31,99	Proprietário antigo: ocupante de lote será identificado posteriormente. Ocupante atual não identificado; futuro(a) proprietário(a) será oportunamente citado na matrícula quando do envio de lista complementar de beneficiário(a).	R\$2993,3244 0000004 (25,29000000 000003)	REURB-S	não foi outorgado direito
PQ - 78	015	Rua G, s/n, Candolândia, Santo Amaro/BA	Não tem	Não Tem	52,93	30,45	Proprietário antigo: ocupante de lote será identificado posteriormente. Ocupante atual não identificado; futuro(a) proprietário(a) será oportunamente citado na matrícula quando do envio de lista complementar de beneficiário(a).	R\$1850,4693 0000002 (25,29000000 000003)	REURB-S	não foi outorgado direito
PQ - 78	016	Rua G, s/n, Candolândia, Santo Amaro/BA	Não tem	Não Tem	68,05	33,47	Proprietário antigo: ocupante de lote será identificado posteriormente. Ocupante atual não identificado; futuro(a) proprietário(a) será oportunamente citado na matrícula quando do envio de lista complementar de beneficiário(a).	R\$2234,8773 0000003 (25,29000000 000003)	REURB-S	não foi outorgado direito
PQ - 78	017	Rua G, s/n, Candolândia, Santo Amaro/BA	Não tem	Não Tem	51,36	29,62	Proprietário antigo: ocupante de lote será identificado posteriormente. Ocupante atual não identificado; futuro(a) proprietário(a) será oportunamente citado na matrícula quando do envio de lista complementar de beneficiário(a).	R\$1835,2953 0000002 (25,29000000 000003)	REURB-S	não foi outorgado direito
PQ - 78	018	Rua G, s/n, Candolândia, Santo Amaro/BA	Não tem	Não Tem	59,25	31,18	Proprietário antigo: ocupante de lote será identificado posteriormente. Ocupante atual não identificado; futuro(a) proprietário(a) será oportunamente citado na matrícula quando do envio de lista complementar de beneficiário(a).	R\$2365,1208 0000003 (25,29000000 000003)	REURB-S	não foi outorgado direito

PQ - 78	019	Rua G, s/n, Candolândia, Santo Amaro/BA	Não tem	Não tem	Não Tem	55,71	30,13	Proprietário antigo: ocupante de lote será identificado posteriormente. Ocupante atual não identificado; futuro(a) proprietário(a) será oportunamente citado na matrícula quando do envio de lista complementar de beneficiário(a).	R\$3079,3104 0000004 (25,29000000 000003)	REURB-S	não foi outorgado direito
PQ - 78	020	Rua G, s/n, Candolândia, Santo Amaro/BA	Não tem	Não tem	Não Tem	37,48	25,33	Proprietário antigo: ocupante de lote será identificado posteriormente. Ocupante atual não identificado; futuro(a) proprietário(a) será oportunamente citado na matrícula quando do envio de lista complementar de beneficiário(a).	R\$1599,3396 0000002 (25,29000000 000003)	REURB-S	não foi outorgado direito
PQ - 78	021	Rua G, s/n, Candolândia, Santo Amaro/BA	Não tem	Não tem	Não Tem	37,26	25,60	Proprietário antigo: ocupante de lote será identificado posteriormente. Ocupante atual não identificado; futuro(a) proprietário(a) será oportunamente citado na matrícula quando do envio de lista complementar de beneficiário(a).	R\$1338,5997 0000002 (25,29000000 000003)	REURB-S	não foi outorgado direito
PQ - 78	022	Rua G, s/n, Candolândia, Santo Amaro/BA	Não tem	Não tem	Não Tem	34,50	24,41	Proprietário antigo: ocupante de lote será identificado posteriormente. Ocupante atual não identificado; futuro(a) proprietário(a) será oportunamente citado na matrícula quando do envio de lista complementar de beneficiário(a).	R\$1720,9845 0000002 (25,29000000 000003)	REURB-S	não foi outorgado direito
PQ - 78	023	Rua G, s/n, Candolândia, Santo Amaro/BA	Não tem	Não tem	Não Tem	35,41	24,17	Proprietário antigo: ocupante de lote será identificado posteriormente. Ocupante atual não identificado; futuro(a) proprietário(a) será oportunamente citado na matrícula quando do envio de lista complementar de beneficiário(a).	R\$1298,8944 0000002 (25,29000000 000003)	REURB-S	não foi outorgado direito
PQ - 78	024	Rua G, s/n, Candolândia, Santo Amaro/BA	Não tem	Não tem	Não Tem	79,93	38,15	Proprietário antigo: ocupante de lote será identificado posteriormente. Ocupante atual não identificado; futuro(a) proprietário(a) será oportunamente citado na matrícula quando do envio de lista complementar de beneficiário(a).	R\$1498,4325 0000002 (25,29000000 000003)	REURB-S	não foi outorgado direito

PQ - 78	025	Rua G, s/n, Candolândia, Santo Amaro/BA	Não tem	Não Tem	123,16	43,98	Proprietário antigo: ocupante de lote será identificado posteriormente. Ocupante atual não identificado; futuro(a) proprietário(a) será oportunamente citado na matrícula quando do envio de lista complementar de beneficiário(a).	R\$1408,9059 0000002 (25,29000000 000003)	REURB-S	não foi outorgado direito
PQ - 78	026	Rua G, s/n, Candolândia, Santo Amaro/BA	Não tem	Não Tem	56,96	31,11	Proprietário antigo: ocupante de lote será identificado posteriormente. Ocupante atual não identificado; futuro(a) proprietário(a) será oportunamente citado na matrícula quando do envio de lista complementar de beneficiário(a).	R\$947,86920 0000011 (25,29000000 000003)	REURB-S	não foi outorgado direito
PQ - 78	027	Rua G, s/n, Candolândia, Santo Amaro/BA	Não tem	Não Tem	88,00	47,79	Proprietário antigo: ocupante de lote será identificado posteriormente. Ocupante atual não identificado; futuro(a) proprietário(a) será oportunamente citado na matrícula quando do envio de lista complementar de beneficiário(a).	R\$942,30540 0000011 (25,29000000 000003)	REURB-S	não foi outorgado direito
PQ - 79	001	Travessa C II, s/n, Candolândia, Santo Amaro/BA	Não tem	Não Tem	42,78	26,22	Proprietário antigo: ocupante de lote será identificado posteriormente. Ocupante atual não identificado; futuro(a) proprietário(a) será oportunamente citado na matrícula quando do envio de lista complementar de beneficiário(a).	R\$872,50500 000001 (25,29000000 000003)	REURB-S	não foi outorgado direito
PQ - 79	002	Travessa C II, s/n, Candolândia, Santo Amaro/BA	010407902 90001	Não Tem	89,89	40,81	Eronaldo dos Santos Cruz, brasileiro(a), solteiro(a), outros, CPF 998.159.665-53, residência e domicílio em	R\$895,51890 0000011 (25,29000000 000003)	REURB-S	Legitimação Fundiária - Propriedade Autônoma em Condomínio
PQ - 79	003	Travessa C II, s/n, Candolândia, Santo Amaro/BA	Não tem	Não Tem	86,98	40,47	Proprietário antigo: ocupante de lote será identificado posteriormente. Ocupante atual não identificado; futuro(a) proprietário(a) será oportunamente citado na matrícula quando do envio de lista complementar de beneficiário(a).	R\$2021,4297 0000002 (25,29000000 000003)	REURB-S	não foi outorgado direito

PQ - 79	004	Travessa C II, s/n, Candolândia, Santo Amaro/BA	Não tem	Não Tem	112,65	46,01	Proprietário antigo: ocupante de lote será identificado posteriormente. Ocupante atual não identificado; futuro(a) proprietário(a) será oportunamente citado na matrícula quando do envio de lista complementar de beneficiário(a).	R\$3114,7164 0000004 (25,29000000 000003)	REURB-S	não foi outorgado direito
PQ - 79	005	Travessa C II, s/n, Candolândia, Santo Amaro/BA	Não tem	Não Tem	96,21	43,83	Proprietário antigo: ocupante de lote será identificado posteriormente. Ocupante atual não identificado; futuro(a) proprietário(a) será oportunamente citado na matrícula quando do envio de lista complementar de beneficiário(a).	R\$1440,5184 0000002 (25,29000000 000003)	REURB-S	não foi outorgado direito
PQ - 79	006	Travessa C II, s/n, Candolândia, Santo Amaro/BA	Não tem	Não Tem	110,36	45,95	Proprietário antigo: ocupante de lote será identificado posteriormente. Ocupante atual não identificado; futuro(a) proprietário(a) será oportunamente citado na matrícula quando do envio de lista complementar de beneficiário(a).	R\$2225,5200 0000003 (25,29000000 000003)	REURB-S	não foi outorgado direito
PQ - 79	007	Travessa B I, s/n, Candolândia, Santo Amaro/BA	Não tem	Não Tem	106,76	46,33	Proprietário antigo: ocupante de lote será identificado posteriormente. Ocupante atual não identificado; futuro(a) proprietário(a) será oportunamente citado na matrícula quando do envio de lista complementar de beneficiário(a).	R\$1081,9062 0000001 (25,29000000 000003)	REURB-S	não foi outorgado direito
PQ - 79	008	Travessa B I, s/n, Candolândia, Santo Amaro/BA	Não tem	Não Tem	26,35	28,84	Proprietário antigo: ocupante de lote será identificado posteriormente. Ocupante atual não identificado; futuro(a) proprietário(a) será oportunamente citado na matrícula quando do envio de lista complementar de beneficiário(a).	R\$2273,3181 0000003 (25,29000000 000003)	REURB-S	não foi outorgado direito
PQ - 79	009	Travessa B I, s/n, Candolândia, Santo Amaro/BA	Não tem	Não Tem	78,19	41,24	Proprietário antigo: ocupante de lote será identificado posteriormente. Ocupante atual não identificado; futuro(a) proprietário(a) será oportunamente citado na matrícula quando do envio de lista complementar de beneficiário(a).	R\$2199,7242 0000003 (25,29000000 000003)	REURB-S	não foi outorgado direito

PQ - 79	010	Rua E, s/n, Candolândia, Santo Amaro/BA	Não tem	Não tem	Não Tem	91,08	40,98	Proprietário antigo: ocupante de lote será identificado posteriormente. Ocupante atual não identificado; futuro(a) proprietário(a) será oportunamente citado na matrícula quando do envio de lista complementar de beneficiário(a).	R\$2848,9185 0000003 (25,29000000 000003)	REURB-S	não foi outorgado direito
PQ - 79	011	Rua E, s/n, Candolândia, Santo Amaro/BA	Não tem	Não tem	Não Tem	97,31	42,09	Proprietário antigo: ocupante de lote será identificado posteriormente. Ocupante atual não identificado; futuro(a) proprietário(a) será oportunamente citado na matrícula quando do envio de lista complementar de beneficiário(a).	R\$2433,1509 0000003 (25,29000000 000003)	REURB-S	não foi outorgado direito
PQ - 79	012	Rua E, s/n, Candolândia, Santo Amaro/BA	Não tem	Não tem	Não Tem	104,91	48,23	Proprietário antigo: ocupante de lote será identificado posteriormente. Ocupante atual não identificado; futuro(a) proprietário(a) será oportunamente citado na matrícula quando do envio de lista complementar de beneficiário(a).	R\$2791,0044 0000003 (25,29000000 000003)	REURB-S	não foi outorgado direito
PQ - 79	013	Rua E, s/n, Candolândia, Santo Amaro/BA	Não tem	Não tem	Não Tem	108,02	48,13	Proprietário antigo: ocupante de lote será identificado posteriormente. Ocupante atual não identificado; futuro(a) proprietário(a) será oportunamente citado na matrícula quando do envio de lista complementar de beneficiário(a).	R\$2699,9604 0000003 (25,29000000 000003)	REURB-S	não foi outorgado direito
PQ - 79	014	Rua E, s/n, Candolândia, Santo Amaro/BA	Não tem	Não tem	Não Tem	109,12	47,31	Proprietário antigo: ocupante de lote será identificado posteriormente. Ocupante atual não identificado; futuro(a) proprietário(a) será oportunamente citado na matrícula quando do envio de lista complementar de beneficiário(a).	R\$666,39150 0000008 (25,29000000 000003)	REURB-S	não foi outorgado direito
PQ - 79	015	Rua E, s/n, Candolândia, Santo Amaro/BA	Não tem	Não tem	Não Tem	98,57	44,88	Proprietário antigo: ocupante de lote será identificado posteriormente. Ocupante atual não identificado; futuro(a) proprietário(a) será oportunamente citado na matrícula quando do envio de lista complementar de beneficiário(a).	R\$1977,4251 0000002 (25,29000000 000003)	REURB-S	não foi outorgado direito

PQ - 79	016	Rua E, s/n, Candolândia, Santo Amaro/BA	Não tem	Não tem	Não Tem	131,26	51,21	Proprietário antigo: ocupante de lote será identificado posteriormente. Ocupante atual não identificado; futuro(a) proprietário(a) será oportunamente citado na matrícula quando do envio de lista complementar de beneficiário(a).	R\$2303,4132 0000003 (25,29000000 00003)	REURB-S	não foi outorgado direito
PQ - 79	017	Rua E, s/n, Candolândia, Santo Amaro/BA	Não tem	Não tem	Não Tem	87,86	39,48	Proprietário antigo: ocupante de lote será identificado posteriormente. Ocupante atual não identificado; futuro(a) proprietário(a) será oportunamente citado na matrícula quando do envio de lista complementar de beneficiário(a).	R\$2460,9699 0000003 (25,29000000 00003)	REURB-S	não foi outorgado direito
PQ - 79	018	Rua E, s/n, Candolândia, Santo Amaro/BA	Não tem	Não tem	Não Tem	27,23	22,09	Proprietário antigo: ocupante de lote será identificado posteriormente. Ocupante atual não identificado; futuro(a) proprietário(a) será oportunamente citado na matrícula quando do envio de lista complementar de beneficiário(a).	R\$2653,1739 0000003 (25,29000000 00003)	REURB-S	não foi outorgado direito
PQ - 79	019	Rua E, s/n, Terréo, Candolândia, Santo Amaro/BA	Não tem	Não tem	Não Tem	89,45	39,08	Proprietário antigo: ocupante de lote será identificado posteriormente. Ocupante atual não identificado; futuro(a) proprietário(a) será oportunamente citado na matrícula quando do envio de lista complementar de beneficiário(a).	R\$2731,8258 0000003 (25,29000000 00003)	REURB-S	não foi outorgado direito
PQ - 79	020	Rua E, s/n, Candolândia, Santo Amaro/BA	Não tem	Não tem	Não Tem	39,36	30,43	Proprietário antigo: ocupante de lote será identificado posteriormente. Ocupante atual não identificado; futuro(a) proprietário(a) será oportunamente citado na matrícula quando do envio de lista complementar de beneficiário(a).	R\$2759,6448 0000003 (25,29000000 00003)	REURB-S	não foi outorgado direito
PQ - 79	021	Rua E, s/n, Candolândia, Santo Amaro/BA	010407901 58001	Não tem	Não Tem	49,60	28,63	Rita de Cassia Sidronio da Silva, brasileiro(a), solteiro(a), outros, CPF 310.672.045-04, residência e domicílio em	R\$2492,8353 0000003 (25,29000000 00003)	REURB-S	Legitimação o Fundiária

PQ - 79	022	Rua E, s/n, Candolândia, Santo Amaro/BA	Não tem	Não tem	Não Tem	90,93	41,90	Proprietário antigo: ocupante de lote será identificado posteriormente. Ocupante atual não identificado; futuro(a) proprietário(a) será oportunamente citado na matrícula quando do envio de lista complementar de beneficiário(a).	R\$3319,5654 0000004 (25,29000000 000003)	REURB-S	não foi outorgado direito
PQ - 79	023	Rua E, s/n, Candolândia, Santo Amaro/BA	Não tem	Não tem	Não Tem	43,12	27,55	Proprietário antigo: ocupante de lote será identificado posteriormente. Ocupante atual não identificado; futuro(a) proprietário(a) será oportunamente citado na matrícula quando do envio de lista complementar de beneficiário(a).	R\$2221,9794 0000003 (25,29000000 000003)	REURB-S	não foi outorgado direito
PQ - 79	024	Rua E, s/n, Candolândia, Santo Amaro/BA	Não tem	Não tem	Não Tem	34,52	25,82	Proprietário antigo: ocupante de lote será identificado posteriormente. Ocupante atual não identificado; futuro(a) proprietário(a) será oportunamente citado na matrícula quando do envio de lista complementar de beneficiário(a).	R\$688,64670 0000008 (25,29000000 000003)	REURB-S	não foi outorgado direito
PQ - 79	025	Rua E, s/n, Candolândia, Santo Amaro/BA	Não tem	Não tem	Não Tem	52,20	43,40	Proprietário antigo: ocupante de lote será identificado posteriormente. Ocupante atual não identificado; futuro(a) proprietário(a) será oportunamente citado na matrícula quando do envio de lista complementar de beneficiário(a).	R\$2262,1905 0000003 (25,29000000 000003)	REURB-S	não foi outorgado direito
PQ - 79	026	Rua E, s/n, Candolândia, Santo Amaro/BA	010407901 31001	010407901 31001	Não Tem	99,22	42,39	Claudiana dos Santos Borges , brasileiro(a), divorciado(a), outros, CPF 670.562.375-68, residência e domicílio em	R\$995,41440 0000012 (25,29000000 000003)	REURB-S	Legitimação Fundiária - Propriedade Autônoma em Condomínio
PQ - 79	027	Rua E, s/n, Candolândia, Santo Amaro/BA	Não tem	Não tem	Não Tem	58,13	30,52	Proprietário antigo: ocupante de lote será identificado posteriormente. Ocupante atual não identificado; futuro(a) proprietário(a) será oportunamente citado na matrícula quando do envio de lista complementar de beneficiário(a).	R\$1254,3840 0000002 (25,29000000 000003)	REURB-S	não foi outorgado direito

PQ - 79	028	Rua E, s/n, Candolândia, Santo Amaro/BA	Não tem	Não Tem	80,29	36,86	Proprietário antigo: ocupante de lote será identificado posteriormente. Ocupante atual não identificado; futuro(a) proprietário(a) será oportunamente citado na matrícula quando do envio de lista complementar de beneficiário(a).	R\$2299,6197 0000003 (25,29000000 000003)	REURB-S	não foi outorgado direito
PQ - 79	029	Rua E, s/n, Candolândia, Santo Amaro/BA	Não tem	Não Tem	80,29	36,86	Proprietário antigo: ocupante de lote será identificado posteriormente. Ocupante atual não identificado; futuro(a) proprietário(a) será oportunamente citado na matrícula quando do envio de lista complementar de beneficiário(a).	R\$1090,5048 0000002 (25,29000000 000004)	REURB-S	não foi outorgado direito
PQ - 79	030	Rua E, s/n, Candolândia, Santo Amaro/BA	Não tem	Não Tem	62,59	34,69	Proprietário antigo: ocupante de lote será identificado posteriormente. Ocupante atual não identificado; futuro(a) proprietário(a) será oportunamente citado na matrícula quando do envio de lista complementar de beneficiário(a).	R\$873,01080 0000014 (25,29000000 000004)	REURB-S	não foi outorgado direito
PQ - 79	031	Rua E, s/n, Candolândia, Santo Amaro/BA	Não tem	Não Tem	32,05	29,28	Proprietário antigo: ocupante de lote será identificado posteriormente. Ocupante atual não identificado; futuro(a) proprietário(a) será oportunamente citado na matrícula quando do envio de lista complementar de beneficiário(a).	R\$1320,1380 0000002 (25,29000000 000004)	REURB-S	não foi outorgado direito
PQ - 79	032	Escadaria 3, s/n, Candolândia, Santo Amaro/BA	Não tem	Não Tem	32,69	23,32	Proprietário antigo: ocupante de lote será identificado posteriormente. Ocupante atual não identificado; futuro(a) proprietário(a) será oportunamente citado na matrícula quando do envio de lista complementar de beneficiário(a).	R\$2509,2738 0000004 (25,29000000 000004)	REURB-S	não foi outorgado direito
PQ - 79	033	Escadaria 3, s/n, Candolândia, Santo Amaro/BA	Não tem	Não Tem	41,11	25,72	Proprietário antigo: ocupante de lote será identificado posteriormente. Ocupante atual não identificado; futuro(a) proprietário(a) será oportunamente citado na matrícula quando do envio de lista complementar de beneficiário(a).	R\$1470,1077 0000002 (25,29000000 000004)	REURB-S	não foi outorgado direito

PQ - 79	034	Escadaria 3, s/n, Candolândia, Santo Amaro/BA	Não tem	Não Tem	63,34	34,32	Proprietário antigo: ocupante de lote será identificado posteriormente. Ocupante atual não identificado; futuro(a) proprietário(a) será oportunamente citado na matrícula quando do envio de lista complementar de beneficiário(a).	R\$2030,5341 0000003 (25,29000000 00004)	REURB-S	não foi outorgado direito
PQ - 79	035	Escadaria 3, s/n, Candolândia, Santo Amaro/BA	Não tem	Não Tem	45,34	31,46	Proprietário antigo: ocupante de lote será identificado posteriormente. Ocupante atual não identificado; futuro(a) proprietário(a) será oportunamente citado na matrícula quando do envio de lista complementar de beneficiário(a).	R\$2030,5341 0000003 (25,29000000 00004)	REURB-S	não foi outorgado direito
PQ - 79	036	Escadaria 3, s/n, Candolândia, Santo Amaro/BA	Não tem	Não Tem	28,89	21,57	Ana Cristina Sidronio da Silva, brasileiro(a), solteiro(a), outros, CPF 893.062.525-87, residência e domicílio em	R\$1582,9011 0000003 (25,29000000 00004)	REURB-S	Legitimação Fundiária
PQ - 79	037	Escadaria 3, s/n, Candolândia, Santo Amaro/BA	Não tem	Não Tem	20,48	18,19	Williana Cristina da Silva, brasileiro(a), solteiro(a), outros, CPF 045.888.535-54, residência e domicílio em	R\$810,54450 0000013 (25,29000000 00004)	REURB-S	Legitimação Fundiária
PQ - 79	038	Travessa C II, s/n, Terrço, Candolândia, Santo Amaro/BA	Não tem	Não Tem	49,56	30,80	Eliene Pereira Gonçalves, brasileiro(a), autônoma, CPF 909.198.665-49, casado(a) sob o regime de comunhão parcial de bens, desde 21/10/2016, com Evilasio De Jesus Gonçalves, brasileiro(a), outros, CPF 926.060.165-72, residentes e domiciliados em	R\$826,73010 0000013 (25,29000000 00004)	REURB-S	Legitimação Fundiária - Propriedade de Unidade Autônoma
PQ - 79	039	Travessa C II, s/n, Candolândia, Santo Amaro/BA	Não tem	Não Tem	63,54	40,00	Proprietário antigo: ocupante de lote será identificado posteriormente. Ocupante atual não identificado; futuro(a) proprietário(a) será oportunamente citado na matrícula quando do envio de lista complementar de beneficiário(a).	R\$1039,6719 0000002 (25,29000000 00004)	REURB-S	não foi outorgado direito

PQ - 79	040	Travessa C II, s/n, Candolândia, Santo Amaro/BA	Não tem	Não tem	Não Tem	76,52	41,03	Proprietário antigo: ocupante de lote será identificado posteriormente. Ocupante atual não identificado; futuro(a) proprietário(a) será oportunamente citado na matrícula quando do envio de lista complementar de beneficiário(a).	R\$1601,8686 0000003 (25,29000000 00004)	REURB-S	não foi outorgado direito
PQ - 79	041	Travessa C II, s/n, Candolândia, Santo Amaro/BA	Não tem	Não tem	Não Tem	44,79	30,97	Proprietário antigo: ocupante de lote será identificado posteriormente. Ocupante atual não identificado; futuro(a) proprietário(a) será oportunamente citado na matrícula quando do envio de lista complementar de beneficiário(a).	R\$1146,6486 0000002 (25,29000000 00004)	REURB-S	não foi outorgado direito
PQ - 79	042	Travessa C II, s/n, Candolândia, Santo Amaro/BA	010407900 30001	Não tem	Não Tem	81,89	43,62	Eva Maria da Hora, brasileiro(a), divorciado(a), Aposentada, CPF 989.501.345-00, residência e domicílio em	R\$730,62810 0000012 (25,29000000 00004)	REURB-S	Legitimação Fundiária - Propriedade de Unidade Autônoma
PQ - 79	043	Travessa C II, 35, Candolândia, Santo Amaro/BA	Não tem	Não tem	Não Tem	113,87	46,85	Proprietário antigo: ocupante de lote será identificado posteriormente. Ocupante atual não identificado; futuro(a) proprietário(a) será oportunamente citado na matrícula quando do envio de lista complementar de beneficiário(a).	R\$517,93920 0000008 (25,29000000 00004)	REURB-S	não foi outorgado direito
PQ - 79	044	Travessa C II, s/n, Candolândia, Santo Amaro/BA	Não tem	Não tem	Não Tem	70,99	36,39	Proprietário antigo: ocupante de lote será identificado posteriormente. Ocupante atual não identificado; futuro(a) proprietário(a) será oportunamente citado na matrícula quando do envio de lista complementar de beneficiário(a).	R\$1253,3724 0000002 (25,29000000 00004)	REURB-S	não foi outorgado direito
PQ - 79	045	Travessa C II, s/n, Candolândia, Santo Amaro/BA	Não tem	Não tem	Não Tem	68,82	36,21	Proprietário antigo: ocupante de lote será identificado posteriormente. Ocupante atual não identificado; futuro(a) proprietário(a) será oportunamente citado na matrícula quando do envio de lista complementar de beneficiário(a).	R\$1606,9266 0000003 (25,29000000 00004)	REURB-S	não foi outorgado direito

PQ - 79	046	Travessa C II, s/n, Candolândia, Santo Amaro/BA	010407900 08001	Não Tem	48,41	35,13	Francisca Santos De Jesus , brasileiro(a), viúvo(a), outros, CPF 004.134.397-25, residência e domicílio em	RS\$1935,1908 0000003 (25,29000000 00004)	REURB-S	Legitimaçã o Fundiária - Propriedade de Unidade Autônoma
PQ - 79	047	Travessa C II, s/n, Candolândia, Santo Amaro/BA	Não tem	Não Tem	47,08	29,88	Maria das Graças Silva Braga, brasileiro(a), solteiro(a), outros, CPF 560.913.625-34, residência e domicílio em	RS\$1132,7391 0000002 (25,29000000 00004)	REURB-S	Legitimaçã o Fundiária
PQ - 79	048	Travessa C II, s/n, Candolândia, Santo Amaro/BA	Não tem	Não Tem	42,29	30,18	Alisson Braga Bispo, brasileiro(a), solteiro(a), outros, CPF 023.776.265-05, residência e domicílio em	RS\$2070,9981 0000003 (25,29000000 00004)	REURB-S	Legitimaçã o Fundiária
PQ - 79	049	Travessa C II, s/n, Candolândia, Santo Amaro/BA	Não tem	Não Tem	46,50	30,66	Proprietário antigo: ocupante de lote será identificado posteriormente. Ocupante atual não identificado; futuro(a) proprietário(a) será oportunamente citado na matrícula quando do envio de lista complementar de beneficiário(a).	RS\$2879,7723 0000005 (25,29000000 00004)	REURB-S	não foi outorgado direito
PQ - 79	050	Travessa C II, s/n, Candolândia, Santo Amaro/BA	Não tem	Não Tem	52,90	30,29	Proprietário antigo: ocupante de lote será identificado posteriormente. Ocupante atual não identificado; futuro(a) proprietário(a) será oportunamente citado na matrícula quando do envio de lista complementar de beneficiário(a).	RS\$1795,3371 0000003 (25,29000000 00004)	REURB-S	não foi outorgado direito
PQ - 83 A	001	Travessa L, s/n, Candolândia, Santo Amaro/BA	Não tem	Não Tem	107,70	42,71	Proprietário antigo: ocupante de lote será identificado posteriormente. Ocupante atual não identificado; futuro(a) proprietário(a) será oportunamente citado na matrícula quando do envio de lista complementar de beneficiário(a).	RS\$1740,4578 0000003 (25,29000000 00004)	REURB-S	não foi outorgado direito

PQ - 83 A 002	Travessa L, s/n, Candolândia, Santo Amaro/BA	Não tem	Não Tem	68,26	38,18	Proprietário antigo: ocupante de lote será identificado posteriormente. Ocupante atual não identificado; futuro(a) proprietário(a) será oportunamente citado na matrícula quando do envio de lista complementar de beneficiário(a).	R\$1224,2889 0000002 (25,29000000 00004)	REURB-S	não foi outorgado direito
PQ - 83 A 003	Travessa L, s/n, Candolândia, Santo Amaro/BA	Não tem	Não Tem	94,51	41,59	Proprietário antigo: ocupante de lote será identificado posteriormente. Ocupante atual não identificado; futuro(a) proprietário(a) será oportunamente citado na matrícula quando do envio de lista complementar de beneficiário(a).	R\$1190,6532 0000002 (25,29000000 00004)	REURB-S	não foi outorgado direito
PQ - 83 A 004	Travessa L, s/n, Candolândia, Santo Amaro/BA	Não tem	Não Tem	94,51	41,59	Proprietário antigo: ocupante de lote será identificado posteriormente. Ocupante atual não identificado; futuro(a) proprietário(a) será oportunamente citado na matrícula quando do envio de lista complementar de beneficiário(a).	R\$1069,5141 0000002 (25,29000000 00004)	REURB-S	não foi outorgado direito
PQ - 83 A 005	Travessa L, s/n, Candolândia, Santo Amaro/BA	Não tem	Não Tem	86,05	40,43	Proprietário antigo: ocupante de lote será identificado posteriormente. Ocupante atual não identificado; futuro(a) proprietário(a) será oportunamente citado na matrícula quando do envio de lista complementar de beneficiário(a).	R\$1175,9850 0000002 (25,29000000 00004)	REURB-S	não foi outorgado direito
PQ - 83 A 006	Travessa L, s/n, Candolândia, Santo Amaro/BA	Não tem	Não Tem	86,05	40,43	Aloisia Trindade de Oliveira, brasileiro(a), solteiro(a), outros, CPF 881.758.045-72, residência e domicílio em	R\$1337,8410 0000002 (25,29000000 00004)	REURB-S	Legitimação Fundiária
PQ - 83 A 007	Travessa L, s/n, Candolândia, Santo Amaro/BA	Não tem	Não Tem	138,95	58,61	Proprietário antigo: ocupante de lote será identificado posteriormente. Ocupante atual não identificado; futuro(a) proprietário(a) será oportunamente citado na matrícula quando do envio de lista complementar de beneficiário(a).	R\$2723,7330 0000004 (25,29000000 00004)	REURB-S	não foi outorgado direito

PQ - 83 A 008	Travessa L, s/n, Candolândia, Santo Amaro/BA	Não tem	Não Tem	113,84	50,13	Proprietário antigo: ocupante de lote será identificado posteriormente. Ocupante atual não identificado; futuro(a) proprietário(a) será oportunamente citado na matrícula quando do envio de lista complementar de beneficiário(a).	R\$1726,2954 0000003 (25,29000000 00004)	REURB-S	não foi outorgado direito
PQ - 83 A 009	Travessa L, s/n, Candolândia, Santo Amaro/BA	Não tem	Não Tem	270,53	86,02	Proprietário antigo: ocupante de lote será identificado posteriormente. Ocupante atual não identificado; futuro(a) proprietário(a) será oportunamente citado na matrícula quando do envio de lista complementar de beneficiário(a).	R\$2390,1579 0000004 (25,29000000 00004)	REURB-S	não foi outorgado direito
PQ - 83 A 010	Travessa L, s/n, Candolândia, Santo Amaro/BA	Não tem	Não Tem	113,66	42,89	Proprietário antigo: ocupante de lote será identificado posteriormente. Ocupante atual não identificado; futuro(a) proprietário(a) será oportunamente citado na matrícula quando do envio de lista complementar de beneficiário(a).	R\$2390,1579 0000004 (25,29000000 00004)	REURB-S	não foi outorgado direito
PQ - 83 A 011	Travessa L, s/n, Candolândia, Santo Amaro/BA	Não tem	Não Tem	87,46	37,47	Proprietário antigo: ocupante de lote será identificado posteriormente. Ocupante atual não identificado; futuro(a) proprietário(a) será oportunamente citado na matrícula quando do envio de lista complementar de beneficiário(a).	R\$2176,2045 0000003 (25,29000000 00004)	REURB-S	não foi outorgado direito
PQ - 83 A 012	Travessa L, s/n, Candolândia, Santo Amaro/BA	Não tem	Não Tem	67,52	38,19	Proprietário antigo: ocupante de lote será identificado posteriormente. Ocupante atual não identificado; futuro(a) proprietário(a) será oportunamente citado na matrícula quando do envio de lista complementar de beneficiário(a).	R\$2176,2045 0000003 (25,29000000 00004)	REURB-S	não foi outorgado direito
PQ - 83 A 013	Travessa L, s/n, Candolândia, Santo Amaro/BA	Não tem	Não Tem	72,60	36,84	Proprietário antigo: ocupante de lote será identificado posteriormente. Ocupante atual não identificado; futuro(a) proprietário(a) será oportunamente citado na matrícula quando do envio de lista complementar de beneficiário(a).	R\$3514,0455 0000006 (25,29000000 00004)	REURB-S	não foi outorgado direito

PQ - 83 A 014	Travessa L, s/n, Candolândia, Santo Amaro/BA	Não tem	Não Tem	109,71	42,74	Proprietário antigo: ocupante de lote será identificado posteriormente. Ocupante atual não identificado; futuro(a) proprietário(a) será oportunamente citado na matrícula quando do envio de lista complementar de beneficiário(a).	R\$2879,0136 0000005 (25,29000000 00004)	REURB-S	não foi outorgado direito
PQ - 83 A 015	Travessa L, s/n, Candolândia, Santo Amaro/BA	Não tem	Não Tem	79,75	37,69	Proprietário antigo: ocupante de lote será identificado posteriormente. Ocupante atual não identificado; futuro(a) proprietário(a) será oportunamente citado na matrícula quando do envio de lista complementar de beneficiário(a).	R\$6841,7037 0000011 (25,29000000 00004)	REURB-S	não foi outorgado direito
PQ - 83 A 016	Travessa L, s/n, Candolândia, Santo Amaro/BA	Não tem	Não Tem	89,54	41,30	Jose Nely de Lima , brasileiro(a), solteiro(a), outros, CPF 202.316.875-91, residência e domicílio em	R\$2874,4614 0000005 (25,29000000 00004)	REURB-S	Legitimação Fundiária
PQ - 83 A 017	Travessa L, s/n, Candolândia, Santo Amaro/BA	Não tem	Não Tem	101,39	45,93	Proprietário antigo: ocupante de lote será identificado posteriormente. Ocupante atual não identificado; futuro(a) proprietário(a) será oportunamente citado na matrícula quando do envio de lista complementar de beneficiário(a).	R\$2211,8634 0000003 (25,29000000 00004)	REURB-S	não foi outorgado direito
PQ - 83 A 018	Travessa L, s/n, Candolândia, Santo Amaro/BA	Não tem	Não Tem	42,47	26,84	Proprietário antigo: ocupante de lote será identificado posteriormente. Ocupante atual não identificado; futuro(a) proprietário(a) será oportunamente citado na matrícula quando do envio de lista complementar de beneficiário(a).	R\$1707,5808 0000003 (25,29000000 00004)	REURB-S	não foi outorgado direito
PQ - 83 A 019	Travessa L, s/n, Candolândia, Santo Amaro/BA	Não tem	Não Tem	46,33	27,69	Proprietário antigo: ocupante de lote será identificado posteriormente. Ocupante atual não identificado; futuro(a) proprietário(a) será oportunamente citado na matrícula quando do envio de lista complementar de beneficiário(a).	R\$1836,0540 0000003 (25,29000000 00004)	REURB-S	não foi outorgado direito

PQ - 83 A	020	Travessa L, s/n, Candolândia, Santo Amaro/BA	Não tem	Não Tem	85,49	40,11	Proprietário antigo: ocupante de lote será identificado posteriormente. Ocupante atual não identificado; futuro(a) proprietário(a) será oportunamente citado na matrícula quando do envio de lista complementar de beneficiário(a).	R\$2774,5659 0000004 (25,29000000 00004)	REURB-S	não foi outorgado direito
PQ - 83 A	021	Travessa L, s/n, Candolândia, Santo Amaro/BA	Não tem	Não Tem	133,76	59,80	Proprietário antigo: ocupante de lote será identificado posteriormente. Ocupante atual não identificado; futuro(a) proprietário(a) será oportunamente citado na matrícula quando do envio de lista complementar de beneficiário(a).	R\$2016,8775 0000003 (25,29000000 00004)	REURB-S	não foi outorgado direito
PQ - 83 A	022	Travessa L, s/n, Candolândia, Santo Amaro/BA	Não tem	Não Tem	139,41	59,73	Proprietário antigo: ocupante de lote será identificado posteriormente. Ocupante atual não identificado; futuro(a) proprietário(a) será oportunamente citado na matrícula quando do envio de lista complementar de beneficiário(a).	R\$2264,4666 0000004 (25,29000000 00004)	REURB-S	não foi outorgado direito
PQ - 83 A	023	Travessa L, s/n, Candolândia, Santo Amaro/BA	Não tem	Não Tem	192,31	64,60	Proprietário antigo: ocupante de lote será identificado posteriormente. Ocupante atual não identificado; futuro(a) proprietário(a) será oportunamente citado na matrícula quando do envio de lista complementar de beneficiário(a).	R\$2564,1531 0000004 (25,29000000 00004)	REURB-S	não foi outorgado direito
PQ - 83 A	024	Travessa L, s/n, Candolândia, Santo Amaro/BA	Não tem	Não Tem	149,38	54,15	Proprietário antigo: ocupante de lote será identificado posteriormente. Ocupante atual não identificado; futuro(a) proprietário(a) será oportunamente citado na matrícula quando do envio de lista complementar de beneficiário(a).	R\$1074,0663 0000002 (25,29000000 00004)	REURB-S	não foi outorgado direito
PQ - 83 A	025	Travessa L, s/n, Candolândia, Santo Amaro/BA	Não tem	Não Tem	58,88	31,66	Proprietário antigo: ocupante de lote será identificado posteriormente. Ocupante atual não identificado; futuro(a) proprietário(a) será oportunamente citado na matrícula quando do envio de lista complementar de beneficiário(a).	R\$1171,6857 0000002 (25,29000000 00004)	REURB-S	não foi outorgado direito

PQ - 83 A 026	Travessa L, s/n, Candolândia, Santo Amaro/BA	Não tem	Não Tem	50,97	30,50	Proprietário antigo: ocupante de lote será identificado posteriormente. Ocupante atual não identificado; futuro(a) proprietário(a) será oportunamente citado na matrícula quando do envio de lista complementar de beneficiário(a).	R\$2162,0421 0000003 (25,29000000 00004)	REURB-S	não foi outorgado direito
PQ - 83 A 027	Travessa L, s/n, Candolândia, Santo Amaro/BA	Não tem	Não Tem	101,58	42,54	Proprietário antigo: ocupante de lote será identificado posteriormente. Ocupante atual não identificado; futuro(a) proprietário(a) será oportunamente citado na matrícula quando do envio de lista complementar de beneficiário(a).	R\$3382,7904 0000005 (25,29000000 00004)	REURB-S	não foi outorgado direito
PQ - 83 A 028	Travessa L, s/n, Candolândia, Santo Amaro/BA	Não tem	Não Tem	94,95	42,05	Proprietário antigo: ocupante de lote será identificado posteriormente. Ocupante atual não identificado; futuro(a) proprietário(a) será oportunamente citado na matrícula quando do envio de lista complementar de beneficiário(a).	R\$3525,6789 0000006 (25,29000000 00004)	REURB-S	não foi outorgado direito
PQ - 83 A 029	Travessa L, s/n, Candolândia, Santo Amaro/BA	Não tem	Não Tem	68,50	37,01	Proprietário antigo: ocupante de lote será identificado posteriormente. Ocupante atual não identificado; futuro(a) proprietário(a) será oportunamente citado na matrícula quando do envio de lista complementar de beneficiário(a).	R\$4863,5199 0000008 (25,29000000 00004)	REURB-S	não foi outorgado direito
PQ - 83 A 030	Travessa L, s/n, Candolândia, Santo Amaro/BA	Não tem	Não Tem	151,74	58,24	Proprietário antigo: ocupante de lote será identificado posteriormente. Ocupante atual não identificado; futuro(a) proprietário(a) será oportunamente citado na matrícula quando do envio de lista complementar de beneficiário(a).	R\$3777,8202 0000006 (25,29000000 00004)	REURB-S	não foi outorgado direito
PQ - 83 A 031	Travessa L, s/n, Candolândia, Santo Amaro/BA	Não tem	Não Tem	89,42	44,23	Proprietário antigo: ocupante de lote será identificado posteriormente. Ocupante atual não identificado; futuro(a) proprietário(a) será oportunamente citado na matrícula quando do envio de lista complementar de beneficiário(a).	R\$1489,0752 0000002 (25,29000000 00004)	REURB-S	não foi outorgado direito

PQ - 83 A	032	Travessa L, s/n, Candolândia, Santo Amaro/BA	Não tem	Não Tem	95,00	48,95	Proprietário antigo: ocupante de lote será identificado posteriormente. Ocupante atual não identificado; futuro(a) proprietário(a) será oportunamente citado na matrícula quando do envio de lista complementar de beneficiário(a).	R\$1289,0313 0000002 (25,29000000 00004)	REURB-S	não foi outorgado direito
PQ - 83 A	033	Travessa L, s/n, Candolândia, Santo Amaro/BA	Não tem	Não Tem	143,61	62,93	Proprietário antigo: ocupante de lote será identificado posteriormente. Ocupante atual não identificado; futuro(a) proprietário(a) será oportunamente citado na matrícula quando do envio de lista complementar de beneficiário(a).	R\$2568,9582 0000004 (25,29000000 00004)	REURB-S	não foi outorgado direito
PQ - 83 A	034	Travessa L, s/n, Candolândia, Santo Amaro/BA	Não tem	Não Tem	171,32	66,06	Proprietário antigo: ocupante de lote será identificado posteriormente. Ocupante atual não identificado; futuro(a) proprietário(a) será oportunamente citado na matrícula quando do envio de lista complementar de beneficiário(a).	R\$2401,2855 0000004 (25,29000000 00004)	REURB-S	não foi outorgado direito
PQ - 83 A	035	Travessa L, s/n, Candolândia, Santo Amaro/BA	Não tem	Não Tem	51,44	30,23	Proprietário antigo: ocupante de lote será identificado posteriormente. Ocupante atual não identificado; futuro(a) proprietário(a) será oportunamente citado na matrícula quando do envio de lista complementar de beneficiário(a).	R\$1732,3650 0000003 (25,29000000 00004)	REURB-S	não foi outorgado direito
PQ - 83 A	036	Travessa L, s/n, Candolândia, Santo Amaro/BA	Não tem	Não Tem	42,33	26,22	Proprietário antigo: ocupante de lote será identificado posteriormente. Ocupante atual não identificado; futuro(a) proprietário(a) será oportunamente citado na matrícula quando do envio de lista complementar de beneficiário(a).	R\$3837,5046 0000006 (25,29000000 00004)	REURB-S	não foi outorgado direito
PQ - 83 A	037	Travessa L, s/n, Candolândia, Santo Amaro/BA	Não tem	Não Tem	325,24	88,03	Proprietário antigo: ocupante de lote será identificado posteriormente. Ocupante atual não identificado; futuro(a) proprietário(a) será oportunamente citado na matrícula quando do envio de lista complementar de beneficiário(a).	R\$2261,4318 0000004 (25,29000000 00004)	REURB-S	não foi outorgado direito

PQ - 83 A 038	Travessa L, s/n, Candolândia, Santo Amaro/BA	Não tem	Não Tem	120,57	54,17	Proprietário antigo: ocupante de lote será identificado posteriormente. Ocupante atual não identificado; futuro(a) proprietário(a) será oportunamente citado na matrícula quando do envio de lista complementar de beneficiário(a).	R\$2402,5500 0000004 (25,29000000 00004)	REURB-S	não foi outorgado direito
PQ - 83 A 039	Travessa L, s/n, Candolândia, Santo Amaro/BA	Não tem	Não Tem	117,46	55,58	Proprietário antigo: ocupante de lote será identificado posteriormente. Ocupante atual não identificado; futuro(a) proprietário(a) será oportunamente citado na matrícula quando do envio de lista complementar de beneficiário(a).	R\$3631,8969 0000006 (25,29000000 00004)	REURB-S	não foi outorgado direito
PQ - 83 A 040	Travessa L, s/n, Candolândia, Santo Amaro/BA	Não tem	Não Tem	111,23	55,57	Proprietário antigo: ocupante de lote será identificado posteriormente. Ocupante atual não identificado; futuro(a) proprietário(a) será oportunamente citado na matrícula quando do envio de lista complementar de beneficiário(a).	R\$4332,6828 0000007 (25,29000000 00004)	REURB-S	não foi outorgado direito
PQ - 83 A 041	Travessa L, s/n, Candolândia, Santo Amaro/BA	Não tem	Não Tem	77,79	37,54	Proprietário antigo: ocupante de lote será identificado posteriormente. Ocupante atual não identificado; futuro(a) proprietário(a) será oportunamente citado na matrícula quando do envio de lista complementar de beneficiário(a).	R\$1300,9176 0000002 (25,29000000 00004)	REURB-S	não foi outorgado direito
PQ - 83 A 042	Travessa L, s/n, Candolândia, Santo Amaro/BA	Não tem	Não Tem	86,58	47,46	Proprietário antigo: ocupante de lote será identificado posteriormente. Ocupante atual não identificado; futuro(a) proprietário(a) será oportunamente citado na matrícula quando do envio de lista complementar de beneficiário(a).	R\$1070,5257 0000002 (25,29000000 00004)	REURB-S	não foi outorgado direito
PQ - 83 A 043	Travessa L, s/n, Candolândia, Santo Amaro/BA	Não tem	Não Tem	110,01	49,63	Proprietário antigo: ocupante de lote será identificado posteriormente. Ocupante atual não identificado; futuro(a) proprietário(a) será oportunamente citado na matrícula quando do envio de lista complementar de beneficiário(a).	R\$8225,3196 0000013 (25,29000000 00004)	REURB-S	não foi outorgado direito

PQ - 83 A	044	Travessa L, s/n, Candolândia, Santo Amaro/BA	Não tem	Não tem	81,93	46,54	Proprietário antigo: ocupante de lote será identificado posteriormente. Ocupante atual não identificado; futuro(a) proprietário(a) será oportunamente citado na matrícula quando do envio de lista complementar de beneficiário(a).	R\$3049,2153 0000005 (25,29000000 00004)	REURB-S	não foi outorgado direito
PQ - 83 A	045	Travessa L, s/n, Candolândia, Santo Amaro/BA	Não tem	Não tem	66,75	33,11	Proprietário antigo: ocupante de lote será identificado posteriormente. Ocupante atual não identificado; futuro(a) proprietário(a) será oportunamente citado na matrícula quando do envio de lista complementar de beneficiário(a).	R\$2970,5634 0000005 (25,29000000 00004)	REURB-S	não foi outorgado direito
PQ - 83 A	046	Travessa L, s/n, Candolândia, Santo Amaro/BA	Não tem	Não tem	36,34	26,45	Proprietário antigo: ocupante de lote será identificado posteriormente. Ocupante atual não identificado; futuro(a) proprietário(a) será oportunamente citado na matrícula quando do envio de lista complementar de beneficiário(a).	R\$2813,0067 0000004 (25,29000000 00004)	REURB-S	não foi outorgado direito
PQ - 83 A	047	Travessa L, s/n, Candolândia, Santo Amaro/BA	Não tem	Não tem	62,54	32,65	Proprietário antigo: ocupante de lote será identificado posteriormente. Ocupante atual não identificado; futuro(a) proprietário(a) será oportunamente citado na matrícula quando do envio de lista complementar de beneficiário(a).	R\$1967,3091 0000003 (25,29000000 00004)	REURB-S	não foi outorgado direito
PQ - 83 A	048	Travessa L, s/n, Candolândia, Santo Amaro/BA	Não tem	Não tem	45,93	33,29	Proprietário antigo: ocupante de lote será identificado posteriormente. Ocupante atual não identificado; futuro(a) proprietário(a) será oportunamente citado na matrícula quando do envio de lista complementar de beneficiário(a).	R\$2189,6082 0000003 (25,29000000 00004)	REURB-S	não foi outorgado direito
PQ - 83 A	049	Travessa L, s/n, Candolândia, Santo Amaro/BA	Não tem	Não tem	43,54	116,38	Proprietário antigo: ocupante de lote será identificado posteriormente. Ocupante atual não identificado; futuro(a) proprietário(a) será oportunamente citado na matrícula quando do envio de lista complementar de beneficiário(a).	R\$2782,1529 0000004 (25,29000000 00004)	REURB-S	não foi outorgado direito

PQ - 83 A	050	Travessa L, s/n, Candolândia, Santo Amaro/BA	Não tem	Não Tem	37,68	34,65	Proprietário antigo: ocupante de lote será identificado posteriormente. Ocupante atual não identificado; futuro(a) proprietário(a) será oportunamente citado na matrícula quando do envio de lista complementar de beneficiário(a).	R\$2072,0097 0000003 (25,29000000 00004)	REURB-S	não foi outorgado direito
PQ - 83 A	051	Travessa L, s/n, Candolândia, Santo Amaro/BA	Não tem	Não Tem	56,08	30,31	Proprietário antigo: ocupante de lote será identificado posteriormente. Ocupante atual não identificado; futuro(a) proprietário(a) será oportunamente citado na matrícula quando do envio de lista complementar de beneficiário(a).	R\$1688,1075 0000003 (25,29000000 00004)	REURB-S	não foi outorgado direito
PQ - 83 A	052	Travessa L, s/n, Candolândia, Santo Amaro/BA	Não tem	Não Tem	113,44	48,06	Proprietário antigo: ocupante de lote será identificado posteriormente. Ocupante atual não identificado; futuro(a) proprietário(a) será oportunamente citado na matrícula quando do envio de lista complementar de beneficiário(a).	R\$919,03860 0000015 (25,29000000 00004)	REURB-S	não foi outorgado direito
PQ - 83 A	053	Travessa L, s/n, Candolândia, Santo Amaro/BA	Não tem	Não Tem	98,40	44,06	Proprietário antigo: ocupante de lote será identificado posteriormente. Ocupante atual não identificado; futuro(a) proprietário(a) será oportunamente citado na matrícula quando do envio de lista complementar de beneficiário(a).	R\$1581,6366 0000003 (25,29000000 00004)	REURB-S	não foi outorgado direito
PQ - 83 A	054	Travessa L, s/n, Candolândia, Santo Amaro/BA	Não tem	Não Tem	93,82	42,90	Proprietário antigo: ocupante de lote será identificado posteriormente. Ocupante atual não identificado; futuro(a) proprietário(a) será oportunamente citado na matrícula quando do envio de lista complementar de beneficiário(a).	R\$1161,5697 0000002 (25,29000000 00004)	REURB-S	não foi outorgado direito
PQ - 83 A	055	Travessa L, s/n, Candolândia, Santo Amaro/BA	Não tem	Não Tem	66,96	37,02	Proprietário antigo: ocupante de lote será identificado posteriormente. Ocupante atual não identificado; futuro(a) proprietário(a) será oportunamente citado na matrícula quando do envio de lista complementar de beneficiário(a).	R\$1101,1266 0000002 (25,29000000 00004)	REURB-S	não foi outorgado direito

PQ - 83 A	056	Travessa L, s/n, Candolândia, Santo Amaro/BA	Não tem	Não Tem	60,09	33,48	Proprietário antigo: ocupante de lote será identificado posteriormente. Ocupante atual não identificado; futuro(a) proprietário(a) será oportunamente citado na matrícula quando do envio de lista complementar de beneficiário(a).	R\$952,92720 0000015 (25,29000000 00004)	REURB-S	não foi outorgado direito
PQ - 83 A	057	Travessa L, s/n, Candolândia, Santo Amaro/BA	Não tem	Não Tem	101,03	49,48	Proprietário antigo: ocupante de lote será identificado posteriormente. Ocupante atual não identificado; futuro(a) proprietário(a) será oportunamente citado na matrícula quando do envio de lista complementar de beneficiário(a).	R\$1418,2632 0000002 (25,29000000 00004)	REURB-S	não foi outorgado direito
PQ - 83 A	058	Travessa L, s/n, Candolândia, Santo Amaro/BA	Não tem	Não Tem	86,52	39,43	Proprietário antigo: ocupante de lote será identificado posteriormente. Ocupante atual não identificado; futuro(a) proprietário(a) será oportunamente citado na matrícula quando do envio de lista complementar de beneficiário(a).	R\$2868,8976 0000005 (25,29000000 00004)	REURB-S	não foi outorgado direito
PQ - 83 A	059	Travessa L, s/n, Candolândia, Santo Amaro/BA	Não tem	Não Tem	42,47	26,07	Proprietário antigo: ocupante de lote será identificado posteriormente. Ocupante atual não identificado; futuro(a) proprietário(a) será oportunamente citado na matrícula quando do envio de lista complementar de beneficiário(a).	R\$2488,5360 0000004 (25,29000000 00004)	REURB-S	não foi outorgado direito
PQ - 83 A	060	Travessa L, s/n, Candolândia, Santo Amaro/BA	Não tem	Não Tem	54,28	29,87	Proprietário antigo: ocupante de lote será identificado posteriormente. Ocupante atual não identificado; futuro(a) proprietário(a) será oportunamente citado na matrícula quando do envio de lista complementar de beneficiário(a).	R\$2372,7078 0000004 (25,29000000 00004)	REURB-S	não foi outorgado direito
PQ - 83 A	061	Travessa L, s/n, Candolândia, Santo Amaro/BA	Não tem	Não Tem	73,17	35,70	Proprietário antigo: ocupante de lote será identificado posteriormente. Ocupante atual não identificado; futuro(a) proprietário(a) será oportunamente citado na matrícula quando do envio de lista complementar de beneficiário(a).	R\$1693,4184 0000003 (25,29000000 00004)	REURB-S	não foi outorgado direito

PQ - 83 A	062	Travessa L, s/n, Candolândia, Santo Amaro/BA	Não tem	Não Tem	84,52	39,00	Proprietário antigo: ocupante de lote será identificado posteriormente. Ocupante atual não identificado; futuro(a) proprietário(a) será oportunamente citado na matrícula quando do envio de lista complementar de beneficiário(a).	R\$1519,6761 0000002 (25,29000000 00004)	REURB-S	não foi outorgado direito
PQ - 83 A	063	Travessa L, s/n, Candolândia, Santo Amaro/BA	Não tem	Não Tem	153,58	53,21	Proprietário antigo: ocupante de lote será identificado posteriormente. Ocupante atual não identificado; futuro(a) proprietário(a) será oportunamente citado na matrícula quando do envio de lista complementar de beneficiário(a).	R\$2555,0487 0000004 (25,29000000 00004)	REURB-S	não foi outorgado direito
PQ - 83 A	064	Travessa L, s/n, Candolândia, Santo Amaro/BA	Não tem	Não Tem	183,53	67,04	Proprietário antigo: ocupante de lote será identificado posteriormente. Ocupante atual não identificado; futuro(a) proprietário(a) será oportunamente citado na matrícula quando do envio de lista complementar de beneficiário(a).	R\$2188,0908 0000003 (25,29000000 00004)	REURB-S	não foi outorgado direito
PQ - 83 A	065	Travessa L, s/n, Candolândia, Santo Amaro/BA	Não tem	Não Tem	107,90	46,65	Proprietário antigo: ocupante de lote será identificado posteriormente. Ocupante atual não identificado; futuro(a) proprietário(a) será oportunamente citado na matrícula quando do envio de lista complementar de beneficiário(a).	R\$1074,0663 0000002 (25,29000000 00004)	REURB-S	não foi outorgado direito
PQ - 83 A	066	Travessa L, s/n, Candolândia, Santo Amaro/BA	Não tem	Não Tem	87,10	44,48	Proprietário antigo: ocupante de lote será identificado posteriormente. Ocupante atual não identificado; futuro(a) proprietário(a) será oportunamente citado na matrícula quando do envio de lista complementar de beneficiário(a).	R\$1372,7412 0000002 (25,29000000 00004)	REURB-S	não foi outorgado direito
PQ - 83 A	067	Travessa L, s/n, Candolândia, Santo Amaro/BA	Não tem	Não Tem	76,56	38,88	Proprietário antigo: ocupante de lote será identificado posteriormente. Ocupante atual não identificado; futuro(a) proprietário(a) será oportunamente citado na matrícula quando do envio de lista complementar de beneficiário(a).	R\$1850,4693 0000003 (25,29000000 00004)	REURB-S	não foi outorgado direito

PQ - 83 A 068	Travessa L, s/n, Candolândia, Santo Amaro/BA	Não tem	Não Tem	36,83	62,88	Proprietário antigo: ocupante de lote será identificado posteriormente. Ocupante atual não identificado; futuro(a) proprietário(a) será oportunamente citado na matrícula quando do envio de lista complementar de beneficiário(a).	R\$2137,5108 0000003 (25,29000000 00004)	REURB-S	não foi outorgado direito
PQ - 83 A 069	Travessa L, s/n, Candolândia, Santo Amaro/BA	Não tem	Não Tem	73,44	38,20	Proprietário antigo: ocupante de lote será identificado posteriormente. Ocupante atual não identificado; futuro(a) proprietário(a) será oportunamente citado na matrícula quando do envio de lista complementar de beneficiário(a).	R\$3884,0382 0000006 (25,29000000 00004)	REURB-S	não foi outorgado direito
PQ - 83 A 070	Travessa L, s/n, Candolândia, Santo Amaro/BA	Não tem	Não Tem	73,44	64,29	Proprietário antigo: ocupante de lote será identificado posteriormente. Ocupante atual não identificado; futuro(a) proprietário(a) será oportunamente citado na matrícula quando do envio de lista complementar de beneficiário(a).	R\$4641,4737 0000007 (25,29000000 00004)	REURB-S	não foi outorgado direito
PQ - 83 A 071	Travessa L, s/n, Candolândia, Santo Amaro/BA	Não tem	Não Tem	115,72	44,19	Proprietário antigo: ocupante de lote será identificado posteriormente. Ocupante atual não identificado; futuro(a) proprietário(a) será oportunamente citado na matrícula quando do envio de lista complementar de beneficiário(a).	R\$2728,7910 0000004 (25,29000000 00004)	REURB-S	não foi outorgado direito
PQ - 83 A 072	Travessa L, s/n, Candolândia, Santo Amaro/BA	Não tem	Não Tem	77,65	40,66	Proprietário antigo: ocupante de lote será identificado posteriormente. Ocupante atual não identificado; futuro(a) proprietário(a) será oportunamente citado na matrícula quando do envio de lista complementar de beneficiário(a).	R\$2202,7590 0000003 (25,29000000 00004)	REURB-S	não foi outorgado direito
PQ - 83 A 073	Travessa L, s/n, Candolândia, Santo Amaro/BA	Não tem	Não Tem	96,51	42,93	Proprietário antigo: ocupante de lote será identificado posteriormente. Ocupante atual não identificado; futuro(a) proprietário(a) será oportunamente citado na matrícula quando do envio de lista complementar de beneficiário(a).	R\$1936,2024 0000003 (25,29000000 00004)	REURB-S	não foi outorgado direito

PQ - 83 A	074	Travessa L, s/n, Candolândia, Santo Amaro/BA	Não tem	Não Tem	92,48	42,10	Proprietário antigo: ocupante de lote será identificado posteriormente. Ocupante atual não identificado; futuro(a) proprietário(a) será oportunamente citado na matrícula quando do envio de lista complementar de beneficiário(a).	R\$931.43070 0000015 (25,29000000 00004)	REURB-S	não foi outorgado direito
PQ - 83 A	075	Travessa L, s/n, Candolândia, Santo Amaro/BA	Não tem	Não Tem	92,20	45,70	Proprietário antigo: ocupante de lote será identificado posteriormente. Ocupante atual não identificado; futuro(a) proprietário(a) será oportunamente citado na matrícula quando do envio de lista complementar de beneficiário(a).	R\$1857.2976 0000003 (25,29000000 00004)	REURB-S	não foi outorgado direito
PQ - 83 A	076	Travessa L, s/n, Candolândia, Santo Amaro/BA	Não tem	Não Tem	93,40	45,18	Proprietário antigo: ocupante de lote será identificado posteriormente. Ocupante atual não identificado; futuro(a) proprietário(a) será oportunamente citado na matrícula quando do envio de lista complementar de beneficiário(a).	R\$1857.2976 0000003 (25,29000000 00004)	REURB-S	não foi outorgado direito
PQ - 83 A	077	Travessa L, s/n, Candolândia, Santo Amaro/BA	Não tem	Não Tem	247,45	83,37	Proprietário antigo: ocupante de lote será identificado posteriormente. Ocupante atual não identificado; futuro(a) proprietário(a) será oportunamente citado na matrícula quando do envio de lista complementar de beneficiário(a).	R\$2926.5588 0000005 (25,29000000 00004)	REURB-S	não foi outorgado direito
PQ - 83 A	078	Travessa L, s/n, Candolândia, Santo Amaro/BA	Não tem	Não Tem	120,51	47,41	Proprietário antigo: ocupante de lote será identificado posteriormente. Ocupante atual não identificado; futuro(a) proprietário(a) será oportunamente citado na matrícula quando do envio de lista complementar de beneficiário(a).	R\$1963.7685 0000003 (25,29000000 00004)	REURB-S	não foi outorgado direito
PQ - 83 A	079	Travessa L, s/n, Candolândia, Santo Amaro/BA	Não tem	Não Tem	43,82	27,10	Proprietário antigo: ocupante de lote será identificado posteriormente. Ocupante atual não identificado; futuro(a) proprietário(a) será oportunamente citado na matrícula quando do envio de lista complementar de beneficiário(a).	R\$2440.7379 0000004 (25,29000000 00004)	REURB-S	não foi outorgado direito

PQ - 83 A	080	Travessa L, s/n, Candolândia, Santo Amaro/BA	Não tem	Não Tem	117,67	45,78	Proprietário antigo: ocupante de lote será identificado posteriormente. Ocupante atual não identificado; futuro(a) proprietário(a) será oportunamente citado na matrícula quando do envio de lista complementar de beneficiário(a).	R\$2338,8192 0000004 (25,29000000 00004)	REURB-S	não foi outorgado direito
PQ - 83 B	001	Caminho R, s/n, Candolândia, Santo Amaro/BA	Não tem	Não Tem	16,64	16,86	Proprietário antigo: ocupante de lote será identificado posteriormente. Ocupante atual não identificado; futuro(a) proprietário(a) será oportunamente citado na matrícula quando do envio de lista complementar de beneficiário(a).	R\$2331,7380 0000004 (25,29000000 00004)	REURB-S	não foi outorgado direito
PQ - 83 B	002	Caminho R, s/n, Candolândia, Santo Amaro/BA	Não tem	Não Tem	62,20	35,39	Proprietário antigo: ocupante de lote será identificado posteriormente. Ocupante atual não identificado; futuro(a) proprietário(a) será oportunamente citado na matrícula quando do envio de lista complementar de beneficiário(a).	R\$2362,0860 0000004 (25,29000000 00004)	REURB-S	não foi outorgado direito
PQ - 83 B	003	Caminho R, s/n, Candolândia, Santo Amaro/BA	Não tem	Não Tem	50,97	29,62	Proprietário antigo: ocupante de lote será identificado posteriormente. Ocupante atual não identificado; futuro(a) proprietário(a) será oportunamente citado na matrícula quando do envio de lista complementar de beneficiário(a).	R\$6258,0105 0000001 (25,29000000 00004)	REURB-S	não foi outorgado direito
PQ - 83 B	004	Caminho R, s/n, Candolândia, Santo Amaro/BA	Não tem	Não Tem	41,23	26,18	Proprietário antigo: ocupante de lote será identificado posteriormente. Ocupante atual não identificado; futuro(a) proprietário(a) será oportunamente citado na matrícula quando do envio de lista complementar de beneficiário(a).	R\$3047,6979 0000005 (25,29000000 00004)	REURB-S	não foi outorgado direito
PQ - 83 B	005	Caminho R, s/n, Candolândia, Santo Amaro/BA	Não tem	Não Tem	41,23	26,18	Proprietário antigo: ocupante de lote será identificado posteriormente. Ocupante atual não identificado; futuro(a) proprietário(a) será oportunamente citado na matrícula quando do envio de lista complementar de beneficiário(a).	R\$1108,2078 0000002 (25,29000000 00004)	REURB-S	não foi outorgado direito

PQ - 83 B	006	Caminho R, s/n, Candolândia, Santo Amaro/BA	Não tem	Não Tem	41,23	26,18	Proprietário antigo: ocupante de lote será identificado posteriormente. Ocupante atual não identificado; futuro(a) proprietário(a) será oportunamente citado na matrícula quando do envio de lista complementar de beneficiário(a).	R\$2975,8743 0000005 (25,29000000 00004)	REURB-S	não foi outorgado direito
PQ - 83 B	007	Caminho R, s/n, Candolândia, Santo Amaro/BA	Não tem	Não Tem	65,20	33,18	Proprietário antigo: ocupante de lote será identificado posteriormente. Ocupante atual não identificado; futuro(a) proprietário(a) será oportunamente citado na matrícula quando do envio de lista complementar de beneficiário(a).	R\$420,82560 0000007 (25,29000000 00004)	REURB-S	não foi outorgado direito
PQ - 83 B	008	Caminho R, s/n, Candolândia, Santo Amaro/BA	Não tem	Não Tem	83,92	38,85	Proprietário antigo: ocupante de lote será identificado posteriormente. Ocupante atual não identificado; futuro(a) proprietário(a) será oportunamente citado na matrícula quando do envio de lista complementar de beneficiário(a).	R\$1573,0380 0000003 (25,29000000 00004)	REURB-S	não foi outorgado direito
PQ - 83 B	009	Caminho R, s/n, Candolândia, Santo Amaro/BA	Não tem	Não Tem	101,61	42,61	Proprietário antigo: ocupante de lote será identificado posteriormente. Ocupante atual não identificado; futuro(a) proprietário(a) será oportunamente citado na matrícula quando do envio de lista complementar de beneficiário(a).	R\$1289,0313 0000002 (25,29000000 00004)	REURB-S	não foi outorgado direito
PQ - 83 B	010	Caminho R, s/n, Candolândia, Santo Amaro/BA	Não tem	Não Tem	93,12	40,29	Proprietário antigo: ocupante de lote será identificado posteriormente. Ocupante atual não identificado; futuro(a) proprietário(a) será oportunamente citado na matrícula quando do envio de lista complementar de beneficiário(a).	R\$1042,7067 0000002 (25,29000000 00004)	REURB-S	não foi outorgado direito
PQ - 83 B	011	Caminho R, s/n, Candolândia, Santo Amaro/BA	Não tem	Não Tem	83,81	39,06	Proprietário antigo: ocupante de lote será identificado posteriormente. Ocupante atual não identificado; futuro(a) proprietário(a) será oportunamente citado na matrícula quando do envio de lista complementar de beneficiário(a).	R\$1042,7067 0000002 (25,29000000 00004)	REURB-S	não foi outorgado direito

PQ - 83 B	012	Caminho R, s/n, Candolândia, Santo Amaro/BA	Não tem	Não Tem	70,88	35,39	Proprietário antigo: ocupante de lote será identificado posteriormente. Ocupante atual não identificado; futuro(a) proprietário(a) será oportunamente citado na matrícula quando do envio de lista complementar de beneficiário(a).	R\$1042,7067 0000002 (25,29000000 00004)	REURB-S	não foi outorgado direito
PQ - 83 B	013	Caminho R, s/n, Candolândia, Santo Amaro/BA	Não tem	Não Tem	53,73	32,72	Proprietário antigo: ocupante de lote será identificado posteriormente. Ocupante atual não identificado; futuro(a) proprietário(a) será oportunamente citado na matrícula quando do envio de lista complementar de beneficiário(a).	R\$1648,9080 0000003 (25,29000000 00004)	REURB-S	não foi outorgado direito
PQ - 83 B	014	Caminho R, s/n, Candolândia, Santo Amaro/BA	Não tem	Não Tem	83,08	37,17	Proprietário antigo: ocupante de lote será identificado posteriormente. Ocupante atual não identificado; futuro(a) proprietário(a) será oportunamente citado na matrícula quando do envio de lista complementar de beneficiário(a).	R\$2122,3368 0000003 (25,29000000 00004)	REURB-S	não foi outorgado direito
PQ - 83 B	015	Caminho R, s/n, Candolândia, Santo Amaro/BA	Não tem	Não Tem	56,40	33,71	Proprietário antigo: ocupante de lote será identificado posteriormente. Ocupante atual não identificado; futuro(a) proprietário(a) será oportunamente citado na matrícula quando do envio de lista complementar de beneficiário(a).	R\$2569,7169 0000004 (25,29000000 00004)	REURB-S	não foi outorgado direito
PQ - 83 B	016	Caminho R, s/n, Candolândia, Santo Amaro/BA	Não tem	Não Tem	75,20	36,15	Proprietário antigo: ocupante de lote será identificado posteriormente. Ocupante atual não identificado; futuro(a) proprietário(a) será oportunamente citado na matrícula quando do envio de lista complementar de beneficiário(a).	R\$2355,0048 0000004 (25,29000000 00004)	REURB-S	não foi outorgado direito
PQ - 83 B	017	Caminho R, s/n, Candolândia, Santo Amaro/BA	Não tem	Não Tem	117,20	46,86	Proprietário antigo: ocupante de lote será identificado posteriormente. Ocupante atual não identificado; futuro(a) proprietário(a) será oportunamente citado na matrícula quando do envio de lista complementar de beneficiário(a).	R\$2119,5549 0000003 (25,29000000 00004)	REURB-S	não foi outorgado direito

PQ - 83 B	018	Caminho R, s/n, Candolândia, Santo Amaro/BA	Não tem	Não Tem	260,22	64,78	Proprietário antigo: ocupante de lote será identificado posteriormente. Ocupante atual não identificado; futuro(a) proprietário(a) será oportunamente citado na matrícula quando do envio de lista complementar de beneficiário(a).	R\$1792,5552 0000003 (25,29000000 00004)	REURB-S	não foi outorgado direito
PQ - 83 B	019	Rua O, s/n, Candolândia, Santo Amaro/BA	Não tem	Não Tem	69,78	36,76	Proprietário antigo: ocupante de lote será identificado posteriormente. Ocupante atual não identificado; futuro(a) proprietário(a) será oportunamente citado na matrícula quando do envio de lista complementar de beneficiário(a).	R\$1358,8317 0000002 (25,29000000 00004)	REURB-S	não foi outorgado direito
PQ - 83 B	020	Rua O, s/n, Candolândia, Santo Amaro/BA	Não tem	Não Tem	64,27	35,95	Proprietário antigo: ocupante de lote será identificado posteriormente. Ocupante atual não identificado; futuro(a) proprietário(a) será oportunamente citado na matrícula quando do envio de lista complementar de beneficiário(a).	R\$2101,0932 0000003 (25,29000000 00004)	REURB-S	não foi outorgado direito
PQ - 83 B	021	Rua O, s/n, Candolândia, Santo Amaro/BA	Não tem	Não Tem	79,77	38,73	Proprietário antigo: ocupante de lote será identificado posteriormente. Ocupante atual não identificado; futuro(a) proprietário(a) será oportunamente citado na matrícula quando do envio de lista complementar de beneficiário(a).	R\$1426,3560 0000002 (25,29000000 00004)	REURB-S	não foi outorgado direito
PQ - 83 B	022	Rua O, s/n, Candolândia, Santo Amaro/BA	Não tem	Não Tem	30,51	23,77	Proprietário antigo: ocupante de lote será identificado posteriormente. Ocupante atual não identificado; futuro(a) proprietário(a) será oportunamente citado na matrícula quando do envio de lista complementar de beneficiário(a).	R\$1901,8080 0000003 (25,29000000 00004)	REURB-S	não foi outorgado direito
PQ - 83 B	023	Rua O, s/n, Candolândia, Santo Amaro/BA	Não tem	Não Tem	146,89	55,54	Proprietário antigo: ocupante de lote será identificado posteriormente. Ocupante atual não identificado; futuro(a) proprietário(a) será oportunamente citado na matrícula quando do envio de lista complementar de beneficiário(a).	R\$2963,9880 0000005 (25,29000000 00004)	REURB-S	não foi outorgado direito

PQ - 83 B	024	Rua O, s/n, Candolândia, Santo Amaro/BA	Não tem	Não tem	Não Tem	55,16	32,99	Proprietário antigo: ocupante de lote será identificado posteriormente. Ocupante atual não identificado; futuro(a) proprietário(a) será oportunamente citado na matrícula quando do envio de lista complementar de beneficiário(a).	R\$5580,9638 0000011 (25,29000000 00004)	REURB-S	não foi outorgado direito
PQ - 83 B	025	Rua O, s/n, Candolândia, Santo Amaro/BA	Não tem	Não tem	Não Tem	31,21	26,20	Proprietário antigo: ocupante de lote será identificado posteriormente. Ocupante atual não identificado; futuro(a) proprietário(a) será oportunamente citado na matrícula quando do envio de lista complementar de beneficiário(a).	R\$1764,7362 0000003 (25,29000000 00004)	REURB-S	não foi outorgado direito
PQ - 83 B	026	Rua O, s/n, Candolândia, Santo Amaro/BA	Não tem	Não tem	Não Tem	95,12	44,00	Proprietário antigo: ocupante de lote será identificado posteriormente. Ocupante atual não identificado; futuro(a) proprietário(a) será oportunamente citado na matrícula quando do envio de lista complementar de beneficiário(a).	R\$1625,3883 0000003 (25,29000000 00004)	REURB-S	não foi outorgado direito
PQ - 83 B	027	Rua O, s/n, Candolândia, Santo Amaro/BA	Não tem	Não tem	Não Tem	113,36	56,01	Proprietário antigo: ocupante de lote será identificado posteriormente. Ocupante atual não identificado; futuro(a) proprietário(a) será oportunamente citado na matrícula quando do envio de lista complementar de beneficiário(a).	R\$2017,3833 0000003 (25,29000000 00004)	REURB-S	não foi outorgado direito
PQ - 83 B	028	Rua O, s/n, Candolândia, Santo Amaro/BA	Não tem	Não tem	Não Tem	88,75	49,52	Proprietário antigo: ocupante de lote será identificado posteriormente. Ocupante atual não identificado; futuro(a) proprietário(a) será oportunamente citado na matrícula quando do envio de lista complementar de beneficiário(a).	R\$771,59790 0000012 (25,29000000 00004)	REURB-S	não foi outorgado direito
PQ - 83 B	029	Rua O, s/n, Candolândia, Santo Amaro/BA	Não tem	Não tem	Não Tem	47,58	31,43	Proprietário antigo: ocupante de lote será identificado posteriormente. Ocupante atual não identificado; futuro(a) proprietário(a) será oportunamente citado na matrícula quando do envio de lista complementar de beneficiário(a).	R\$3714,8481 0000006 (25,29000000 00004)	REURB-S	não foi outorgado direito

PQ - 83 B	030	Rua O, s/n, Candolândia, Santo Amaro/BA	Não tem	Não Tem	46,65	31,06	Proprietário antigo: ocupante de lote será identificado posteriormente. Ocupante atual não identificado; futuro(a) proprietário(a) será oportunamente citado na matrícula quando do envio de lista complementar de beneficiário(a).	R\$1394,9964 0000002 (25,29000000 00004)	REURB-S	não foi outorgado direito
PQ - 83 B	031	Rua O, s/n, Candolândia, Santo Amaro/BA	Não tem	Não Tem	68,13	34,22	Proprietário antigo: ocupante de lote será identificado posteriormente. Ocupante atual não identificado; futuro(a) proprietário(a) será oportunamente citado na matrícula quando do envio de lista complementar de beneficiário(a).	R\$789,30090 0000013 (25,29000000 00004)	REURB-S	não foi outorgado direito
PQ - 83 B	032	Rua O, s/n, Candolândia, Santo Amaro/BA	Não tem	Não Tem	86,74	40,22	Proprietário antigo: ocupante de lote será identificado posteriormente. Ocupante atual não identificado; futuro(a) proprietário(a) será oportunamente citado na matrícula quando do envio de lista complementar de beneficiário(a).	R\$2405,5848 0000004 (25,29000000 00004)	REURB-S	não foi outorgado direito
PQ - 83 B	033	Rua O, s/n, Candolândia, Santo Amaro/BA	Não tem	Não Tem	60,66	36,47	Proprietário antigo: ocupante de lote será identificado posteriormente. Ocupante atual não identificado; futuro(a) proprietário(a) será oportunamente citado na matrícula quando do envio de lista complementar de beneficiário(a).	R\$2866,8744 0000005 (25,29000000 00004)	REURB-S	não foi outorgado direito
PQ - 83 B	034	Rua O, s/n, Candolândia, Santo Amaro/BA	Não tem	Não Tem	70,26	97,60	Proprietário antigo: ocupante de lote será identificado posteriormente. Ocupante atual não identificado; futuro(a) proprietário(a) será oportunamente citado na matrícula quando do envio de lista complementar de beneficiário(a).	R\$2244,4875 0000004 (25,29000000 00004)	REURB-S	não foi outorgado direito
PQ - 83 B	035	Rua O, s/n, Candolândia, Santo Amaro/BA	Não tem	Não Tem	77,60	39,78	Proprietário antigo: ocupante de lote será identificado posteriormente. Ocupante atual não identificado; futuro(a) proprietário(a) será oportunamente citado na matrícula quando do envio de lista complementar de beneficiário(a).	R\$1203,2982 0000002 (25,29000000 00004)	REURB-S	não foi outorgado direito

PQ - 83 B	036	Rua O, s/n, Candolândia, Santo Amaro/BA	Não tem	Não Tem	50,47	35,45	Proprietário antigo: ocupante de lote será identificado posteriormente. Ocupante atual não identificado; futuro(a) proprietário(a) será oportunamente citado na matrícula quando do envio de lista complementar de beneficiário(a).	R\$1179,7785 0000002 (25,29000000 00004)	REURB-S	não foi outorgado direito
PQ - 83 B	037	Rua O, s/n, Candolândia, Santo Amaro/BA	Não tem	Não Tem	70,42	38,86	Proprietário antigo: ocupante de lote será identificado posteriormente. Ocupante atual não identificado; futuro(a) proprietário(a) será oportunamente citado na matrícula quando do envio de lista complementar de beneficiário(a).	R\$1723,0077 0000003 (25,29000000 00004)	REURB-S	não foi outorgado direito
PQ - 83 B	038	Rua O, s/n, Candolândia, Santo Amaro/BA	Não tem	Não Tem	70,10	37,26	Proprietário antigo: ocupante de lote será identificado posteriormente. Ocupante atual não identificado; futuro(a) proprietário(a) será oportunamente citado na matrícula quando do envio de lista complementar de beneficiário(a).	R\$2193,6546 0000003 (25,29000000 00004)	REURB-S	não foi outorgado direito
PQ - 83 B	039	Rua O, s/n, Candolândia, Santo Amaro/BA	Não tem	Não Tem	60,59	35,74	Proprietário antigo: ocupante de lote será identificado posteriormente. Ocupante atual não identificado; futuro(a) proprietário(a) será oportunamente citado na matrícula quando do envio de lista complementar de beneficiário(a).	R\$1534,0914 0000002 (25,29000000 00004)	REURB-S	não foi outorgado direito
PQ - 83 B	040	Rua O, s/n, Candolândia, Santo Amaro/BA	Não tem	Não Tem	68,70	37,49	Proprietário antigo: ocupante de lote será identificado posteriormente. Ocupante atual não identificado; futuro(a) proprietário(a) será oportunamente citado na matrícula quando do envio de lista complementar de beneficiário(a).	R\$1776,8754 0000003 (25,29000000 00004)	REURB-S	não foi outorgado direito
PQ - 83 B	041	Rua O, s/n, Candolândia, Santo Amaro/BA	Não tem	Não Tem	66,40	37,09	Proprietário antigo: ocupante de lote será identificado posteriormente. Ocupante atual não identificado; futuro(a) proprietário(a) será oportunamente citado na matrícula quando do envio de lista complementar de beneficiário(a).	R\$1962,5040 0000003 (25,29000000 00004)	REURB-S	não foi outorgado direito

PQ - 83 B	042	Rua O, s/n, Candolândia, Santo Amaro/BA	Não tem	Não Tem	66,19	35,66	Proprietário antigo: ocupante de lote será identificado posteriormente. Ocupante atual não identificado; futuro(a) proprietário(a) será oportunamente citado na matrícula quando do envio de lista complementar de beneficiário(a).	R\$1276,3863 0000002 (25,29000000 00004)	REURB-S	não foi outorgado direito
PQ - 83 B	043	Rua O, s/n, Candolândia, Santo Amaro/BA	Não tem	Não Tem	21,68	19,27	Proprietário antigo: ocupante de lote será identificado posteriormente. Ocupante atual não identificado; futuro(a) proprietário(a) será oportunamente citado na matrícula quando do envio de lista complementar de beneficiário(a).	R\$1780,9218 0000003 (25,29000000 00004)	REURB-S	não foi outorgado direito
PQ - 85	01	Rua G, s/n, Candolândia, Santo Amaro/BA	Não tem	Não Tem	73,62	44,50	Proprietário antigo: ocupante de lote será identificado posteriormente. Ocupante atual não identificado; futuro(a) proprietário(a) será oportunamente citado na matrícula quando do envio de lista complementar de beneficiário(a).	R\$1772,8290 0000003 (25,29000000 00004)	REURB-S	não foi outorgado direito
PQ - 85	02	Rua G, s/n, Candolândia, Santo Amaro/BA	Não tem	Não Tem	105,95	43,56	Proprietário antigo: ocupante de lote será identificado posteriormente. Ocupante atual não identificado; futuro(a) proprietário(a) será oportunamente citado na matrícula quando do envio de lista complementar de beneficiário(a).	R\$1532,3211 0000002 (25,29000000 00004)	REURB-S	não foi outorgado direito
PQ - 85	03	Rua G, s/n, Candolândia, Santo Amaro/BA	Não tem	Não Tem	66,82	34,13	Proprietário antigo: ocupante de lote será identificado posteriormente. Ocupante atual não identificado; futuro(a) proprietário(a) será oportunamente citado na matrícula quando do envio de lista complementar de beneficiário(a).	R\$1737,4230 0000003 (25,29000000 00004)	REURB-S	não foi outorgado direito
PQ - 85	04	Rua G, s/n, Candolândia, Santo Amaro/BA	Não tem	Não Tem	53,11	30,15	Proprietário antigo: ocupante de lote será identificado posteriormente. Ocupante atual não identificado; futuro(a) proprietário(a) será oportunamente citado na matrícula quando do envio de lista complementar de beneficiário(a).	R\$1679,2560 0000003 (25,29000000 00004)	REURB-S	não foi outorgado direito

PQ - 85	05	Rua G, s/n, Candolândia, Santo Amaro/BA	Não tem	Não Tem	50,74	30,48	Proprietário antigo: ocupante de lote será identificado posteriormente. Ocupante atual não identificado; futuro(a) proprietário(a) será oportunamente citado na matrícula quando do envio de lista complementar de beneficiário(a).	R\$1673,9451 0000003 (25,29000000 00005)	REURB-S	não foi outorgado direito
PQ - 85	06	Rua G, s/n, Candolândia, Santo Amaro/BA	Não tem	Não Tem	57,64	36,74	Proprietário antigo: ocupante de lote será identificado posteriormente. Ocupante atual não identificado; futuro(a) proprietário(a) será oportunamente citado na matrícula quando do envio de lista complementar de beneficiário(a).	R\$548,28720 0000011 (25,29000000 00005)	REURB-S	não foi outorgado direito
PQ - 85	07	Rua G, s/n, Candolândia, Santo Amaro/BA	Não tem	Não Tem	39,06	25,93	Proprietário antigo: ocupante de lote será identificado posteriormente. Ocupante atual não identificado; futuro(a) proprietário(a) será oportunamente citado na matrícula quando do envio de lista complementar de beneficiário(a).	R\$1861,8498 0000004 (25,29000000 00005)	REURB-S	não foi outorgado direito
PQ - 85	08	Rua G, s/n, Candolândia, Santo Amaro/BA	Não tem	Não Tem	70,27	38,08	Proprietário antigo: ocupante de lote será identificado posteriormente. Ocupante atual não identificado; futuro(a) proprietário(a) será oportunamente citado na matrícula quando do envio de lista complementar de beneficiário(a).	R\$2679,4755 0000005 (25,29000000 00005)	REURB-S	não foi outorgado direito
PQ - 85	09	Rua G, s/n, Candolândia, Santo Amaro/BA	Não tem	Não Tem	71,54	38,13	Proprietário antigo: ocupante de lote será identificado posteriormente. Ocupante atual não identificado; futuro(a) proprietário(a) será oportunamente citado na matrícula quando do envio de lista complementar de beneficiário(a).	R\$1689,8778 0000003 (25,29000000 00005)	REURB-S	não foi outorgado direito
PQ - 85	010	Rua G, s/n, Candolândia, Santo Amaro/BA	Não tem	Não Tem	44,24	27,35	Proprietário antigo: ocupante de lote será identificado posteriormente. Ocupante atual não identificado; futuro(a) proprietário(a) será oportunamente citado na matrícula quando do envio de lista complementar de beneficiário(a).	R\$1343,1519 0000003 (25,29000000 00005)	REURB-S	não foi outorgado direito

PQ - 85	011	Rua G, s/n, Candolândia, Santo Amaro/BA	Não tem	Não Tem	46,39	35,71	Proprietário antigo: ocupante de lote será identificado posteriormente. Ocupante atual não identificado; futuro(a) proprietário(a) será oportunamente citado na matrícula quando do envio de lista complementar de beneficiário(a).	R\$1283,2146 0000003 (25,29000000 00005)	REURB-S	não foi outorgado direito
PQ - 85	012	Rua G, s/n, Candolândia, Santo Amaro/BA	Não tem	Não Tem	72,76	37,22	Proprietário antigo: ocupante de lote será identificado posteriormente. Ocupante atual não identificado; futuro(a) proprietário(a) será oportunamente citado na matrícula quando do envio de lista complementar de beneficiário(a).	R\$1457,7156 0000003 (25,29000000 00005)	REURB-S	não foi outorgado direito
PQ - 85	013	Rua G, s/n, Candolândia, Santo Amaro/BA	Não tem	Não Tem	72,76	37,22	Proprietário antigo: ocupante de lote será identificado posteriormente. Ocupante atual não identificado; futuro(a) proprietário(a) será oportunamente citado na matrícula quando do envio de lista complementar de beneficiário(a).	R\$987,82740 0000002 (25,29000000 00005)	REURB-S	não foi outorgado direito
PQ - 85	014	Rua G, s/n, Candolândia, Santo Amaro/BA	Não tem	Não Tem	74,49	35,17	Proprietário antigo: ocupante de lote será identificado posteriormente. Ocupante atual não identificado; futuro(a) proprietário(a) será oportunamente citado na matrícula quando do envio de lista complementar de beneficiário(a).	R\$1777,1283 0000004 (25,29000000 00005)	REURB-S	não foi outorgado direito
PQ - 85	015	Travessa João Mello, s/n, Candolândia, Santo Amaro/BA	Não tem	Não Tem	90,07	38,76	Proprietário antigo: ocupante de lote será identificado posteriormente. Ocupante atual não identificado; futuro(a) proprietário(a) será oportunamente citado na matrícula quando do envio de lista complementar de beneficiário(a).	R\$1809,2466 0000004 (25,29000000 00005)	REURB-S	não foi outorgado direito
PQ - 85	016	Travessa João Mello, s/n, Candolândia, Santo Amaro/BA	Não tem	Não Tem	74,84	34,87	Proprietário antigo: ocupante de lote será identificado posteriormente. Ocupante atual não identificado; futuro(a) proprietário(a) será oportunamente citado na matrícula quando do envio de lista complementar de beneficiário(a).	R\$1118,82960 0000002 (25,29000000 00005)	REURB-S	não foi outorgado direito

PQ - 85	017	Travessa João Mello, s/n, Candolândia, Santo Amaro/BA	Não tem	Não Tem	51,44	33,94	Proprietário antigo: ocupante de lote será identificado posteriormente. Ocupante atual não identificado; futuro(a) proprietário(a) será oportunamente citado na matrícula quando do envio de lista complementar de beneficiário(a).	R\$1173,20310000002 (25,29000000000005)	REURB-S	não foi outorgado direito
PQ - 85	018	Travessa João Mello, s/n, Candolândia, Santo Amaro/BA	Não tem	Não Tem	98,98	42,23	Proprietário antigo: ocupante de lote será identificado posteriormente. Ocupante atual não identificado; futuro(a) proprietário(a) será oportunamente citado na matrícula quando do envio de lista complementar de beneficiário(a).	R\$1840,10040000004 (25,29000000000005)	REURB-S	não foi outorgado direito
PQ - 85	019	Travessa João Mello, s/n, Candolândia, Santo Amaro/BA	Não tem	Não Tem	70,14	35,24	Proprietário antigo: ocupante de lote será identificado posteriormente. Ocupante atual não identificado; futuro(a) proprietário(a) será oportunamente citado na matrícula quando do envio de lista complementar de beneficiário(a).	R\$1840,10040000004 (25,29000000000005)	REURB-S	não foi outorgado direito
PQ - 85	020	Travessa João Mello, s/n, Candolândia, Santo Amaro/BA	Não tem	Não Tem	99,29	41,20	Proprietário antigo: ocupante de lote será identificado posteriormente. Ocupante atual não identificado; futuro(a) proprietário(a) será oportunamente citado na matrícula quando do envio de lista complementar de beneficiário(a).	R\$1883,85210000004 (25,29000000000005)	REURB-S	não foi outorgado direito
PQ - 85	021	Travessa João Mello, s/n, Candolândia, Santo Amaro/BA	Não tem	Não Tem	60,58	35,99	Proprietário antigo: ocupante de lote será identificado posteriormente. Ocupante atual não identificado; futuro(a) proprietário(a) será oportunamente citado na matrícula quando do envio de lista complementar de beneficiário(a).	R\$2277,87030000005 (25,29000000000005)	REURB-S	não foi outorgado direito
PQ - 85	022	Travessa João Mello, s/n, Candolândia, Santo Amaro/BA	Não tem	Não Tem	195,23	55,23	Proprietário antigo: ocupante de lote será identificado posteriormente. Ocupante atual não identificado; futuro(a) proprietário(a) será oportunamente citado na matrícula quando do envio de lista complementar de beneficiário(a).	R\$1892,70360000004 (25,29000000000005)	REURB-S	não foi outorgado direito

PQ - 85	023	Travessa João Mello, s/n, Candolândia, Santo Amaro/BA	Não tem	Não Tem	125,73	48,62	Proprietário antigo: ocupante de lote será identificado posteriormente. Ocupante atual não identificado; futuro(a) proprietário(a) será oportunamente citado na matrícula quando do envio de lista complementar de beneficiário(a).	R\$1.300,9176 0000003 (25,29000000 00005)	REURB-S	não foi outorgado direito
PQ - 85	024	Travessa João Mello, s/n, Candolândia, Santo Amaro/BA	Não tem	Não Tem	61,32	38,66	Proprietário antigo: ocupante de lote será identificado posteriormente. Ocupante atual não identificado; futuro(a) proprietário(a) será oportunamente citado na matrícula quando do envio de lista complementar de beneficiário(a).	R\$2503,2042 0000005 (25,29000000 00005)	REURB-S	não foi outorgado direito
PQ - 85	025	Travessa João Mello, s/n, Candolândia, Santo Amaro/BA	Não tem	Não Tem	106,49	45,17	Proprietário antigo: ocupante de lote será identificado posteriormente. Ocupante atual não identificado; futuro(a) proprietário(a) será oportunamente citado na matrícula quando do envio de lista complementar de beneficiário(a).	R\$1773,8406 0000004 (25,29000000 00005)	REURB-S	não foi outorgado direito
PQ - 85	026	Travessa João Mello, s/n, Candolândia, Santo Amaro/BA	Não tem	Não Tem	90,09	44,22	Proprietário antigo: ocupante de lote será identificado posteriormente. Ocupante atual não identificado; futuro(a) proprietário(a) será oportunamente citado na matrícula quando do envio de lista complementar de beneficiário(a).	R\$2511,0441 0000005 (25,29000000 00005)	REURB-S	não foi outorgado direito
PQ - 85	027	Travessa João Mello, s/n, Candolândia, Santo Amaro/BA	Não tem	Não Tem	82,15	38,49	Proprietário antigo: ocupante de lote será identificado posteriormente. Ocupante atual não identificado; futuro(a) proprietário(a) será oportunamente citado na matrícula quando do envio de lista complementar de beneficiário(a).	R\$1532,0682 0000003 (25,29000000 00005)	REURB-S	não foi outorgado direito
PQ - 85	028	Travessa João Mello, s/n, Candolândia, Santo Amaro/BA	Não tem	Não Tem	117,32	45,56	Proprietário antigo: ocupante de lote será identificado posteriormente. Ocupante atual não identificado; futuro(a) proprietário(a) será oportunamente citado na matrícula quando do envio de lista complementar de beneficiário(a).	R\$4937,3667 0000001 (25,29000000 00005)	REURB-S	não foi outorgado direito

