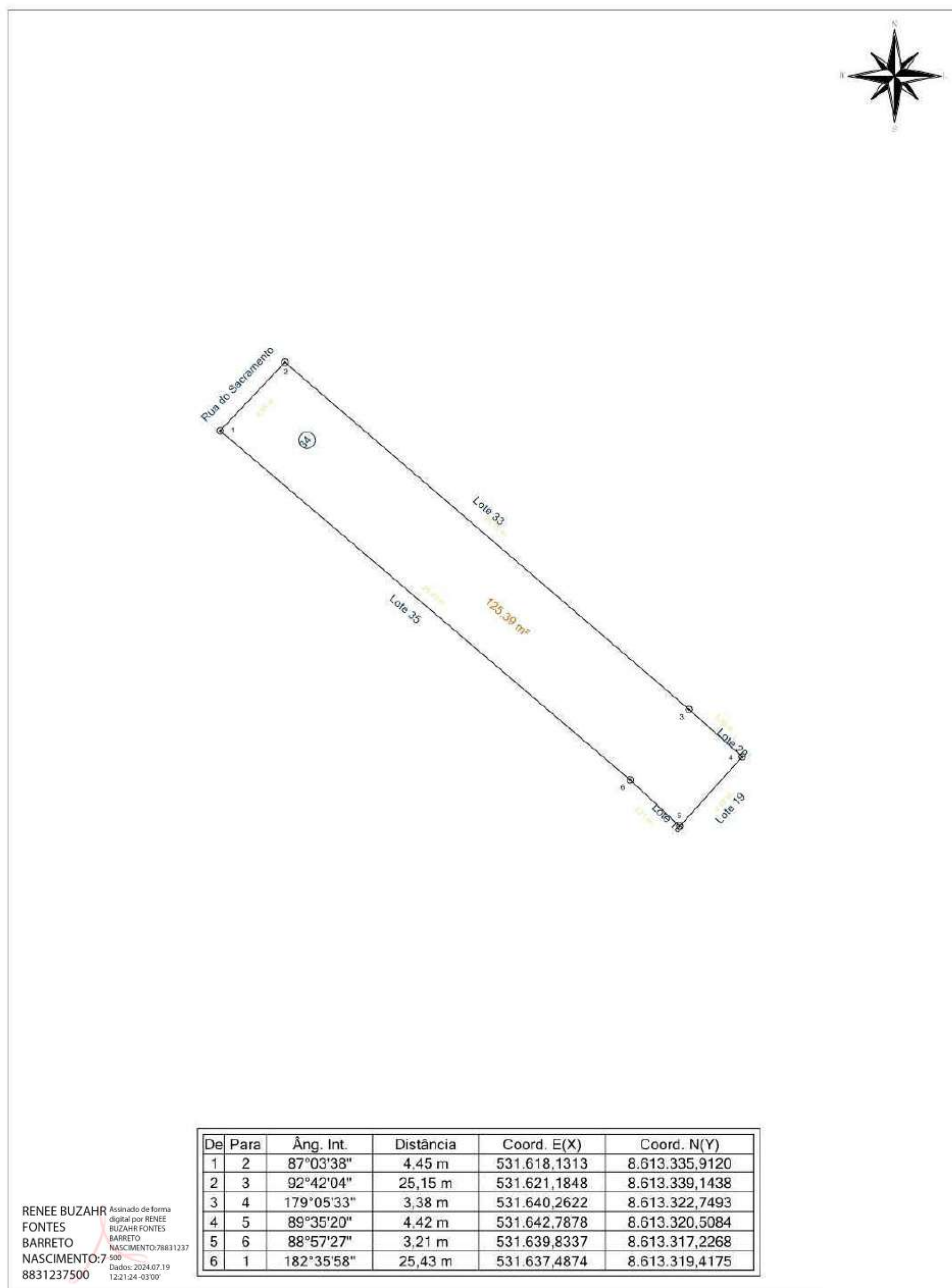


# Prefeitura Municipal de Santo Amaro

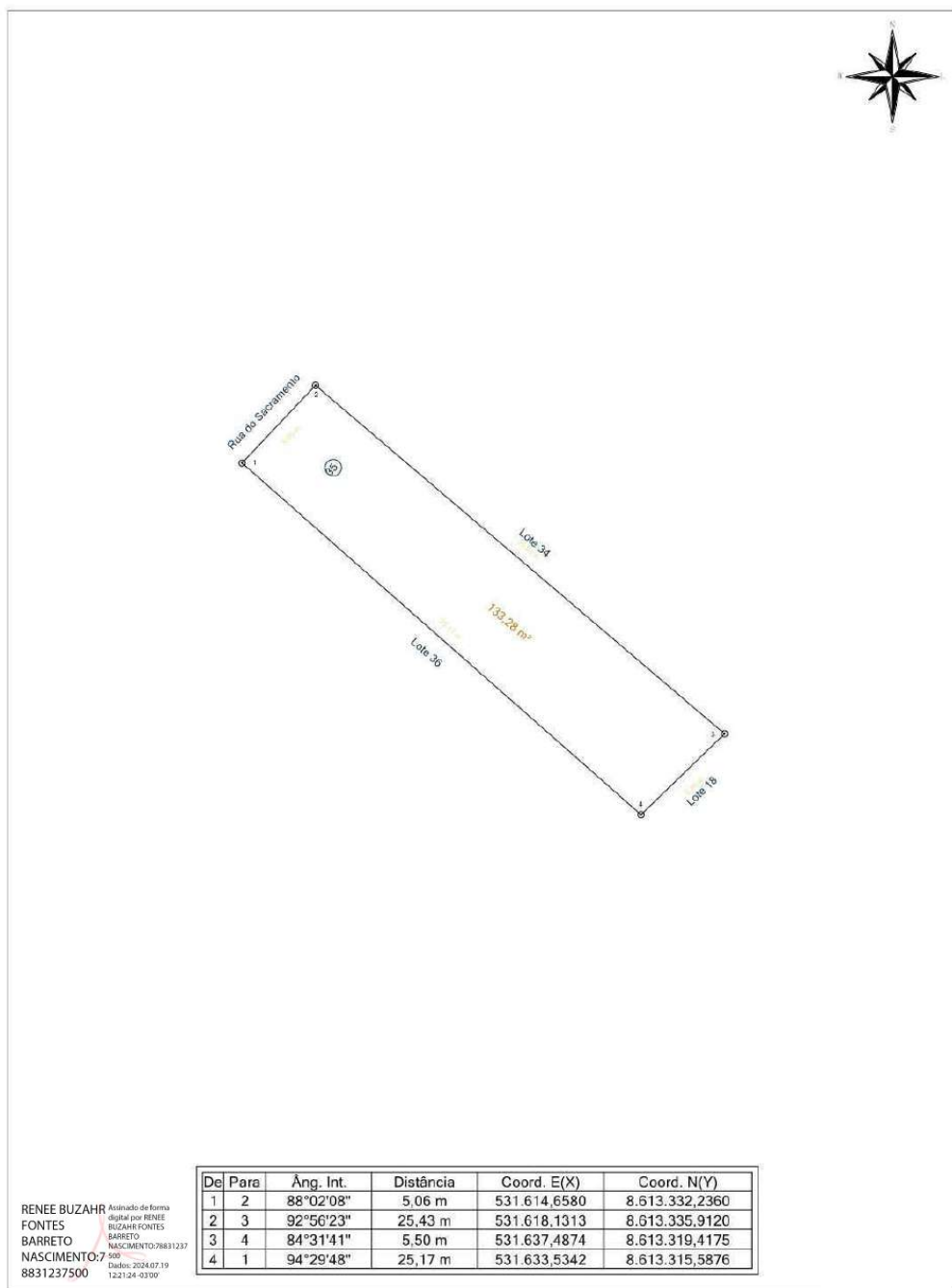
Outros



## Prefeitura Municipal de Santo Amaro

<b>RESP. TÉCNICO:</b>  Renée Buzahr Fontes Barreto Nascimento CREA: 0500186596	<b>ENDEREÇO:</b> - Santo Amaro/BA				
	<b>LOTE:</b> 34	<b>QUADRA:</b> 07	<b>ÁREA:</b> 125,39 m <sup>2</sup>	<b>ESCALA:</b> 1 / 250	<b>DATA:</b> 04/04/2024
	<b>PROPRIETÁRIO:</b> Município de Santo Amaro				

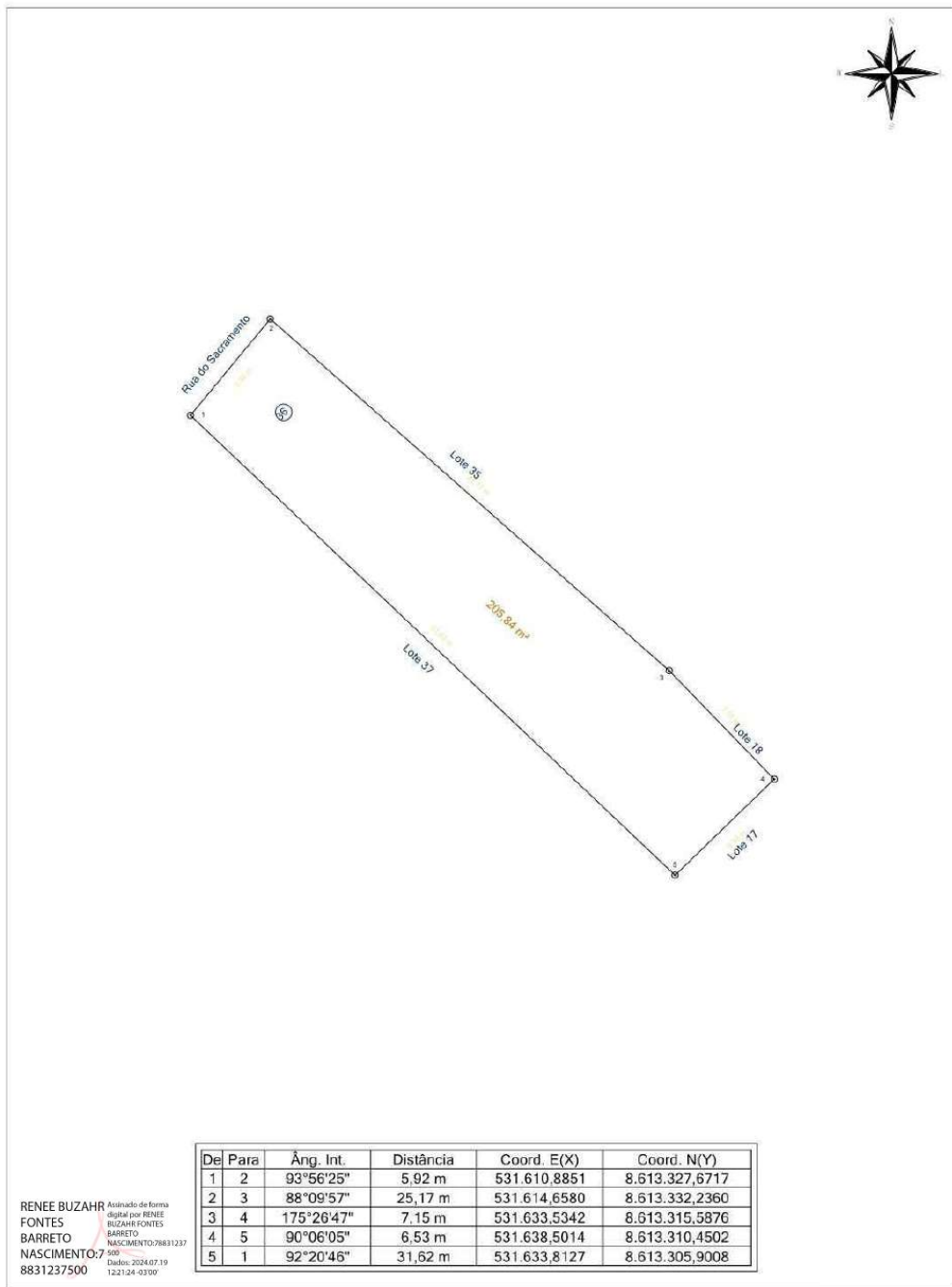
# Prefeitura Municipal de Santo Amaro



## Prefeitura Municipal de Santo Amaro

RESP. TÊC.:  <b>Renée Buzahr Fontes Barreto Nascimento</b> CREA: 0500186596	ENDEREÇO: <b>- Santo Amaro/BA</b>				
	LOTE: 35	QUADRA: 07	ÁREA: 133,28 m <sup>2</sup>	ESCALA: 1 / 250	DATA: 04/04/2024
	PROPRIETÁRIO: Município de Santo Amaro				

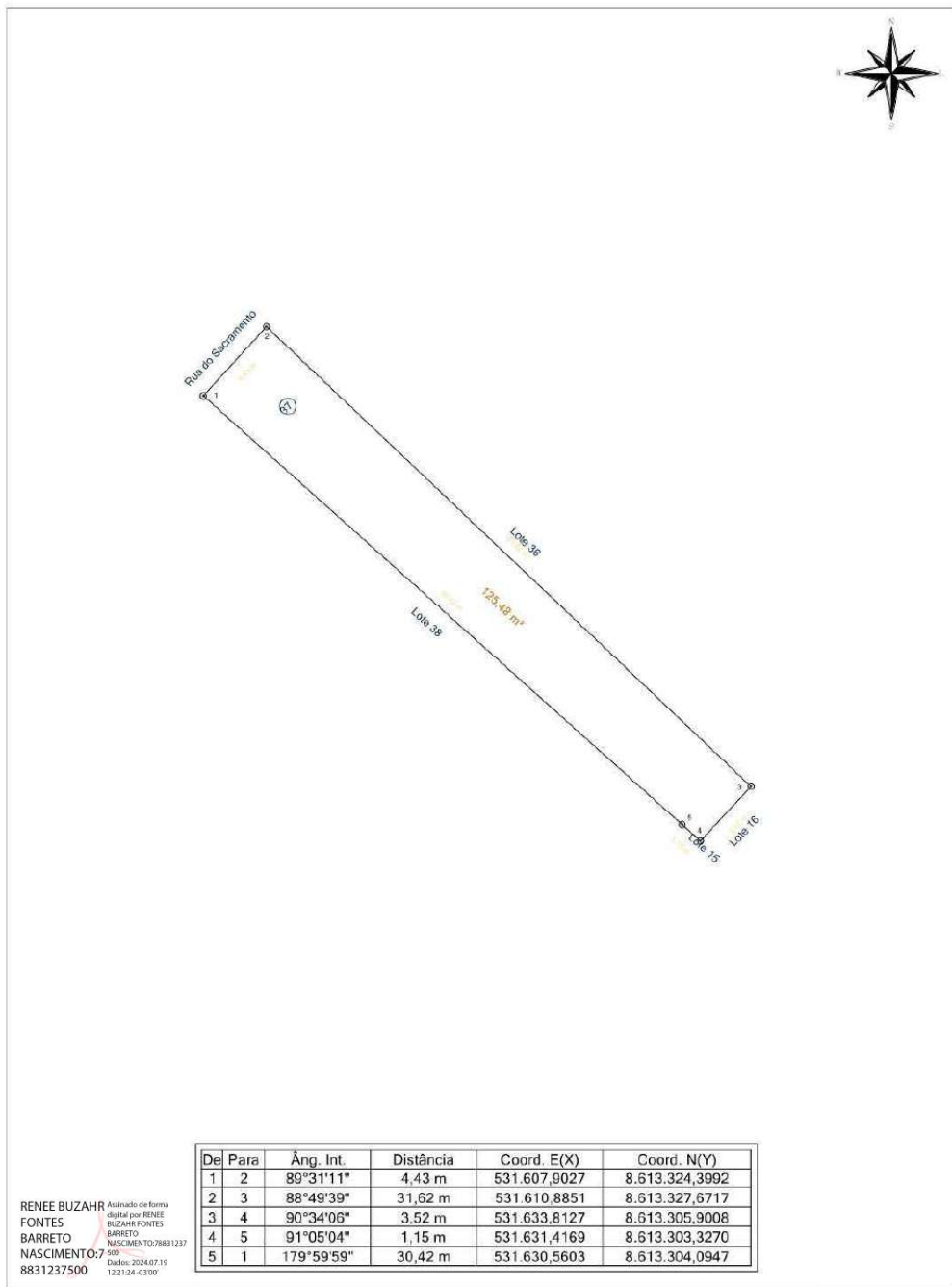
# Prefeitura Municipal de Santo Amaro



Prefeitura Municipal de Santo Amaro

RESP. TÉCN.:  Renée Buzahr Fontes Barreto Nascimento CREA: 0500186596	ENDEREÇO: - Santo Amaro/BA				
	LOTE: 36	QUADRA: 07	ÁREA: 205,84 m <sup>2</sup>	ESCALA: 1 / 250	DATA: 04/04/2024
	PROPRIETÁRIO: Município de Santo Amaro				

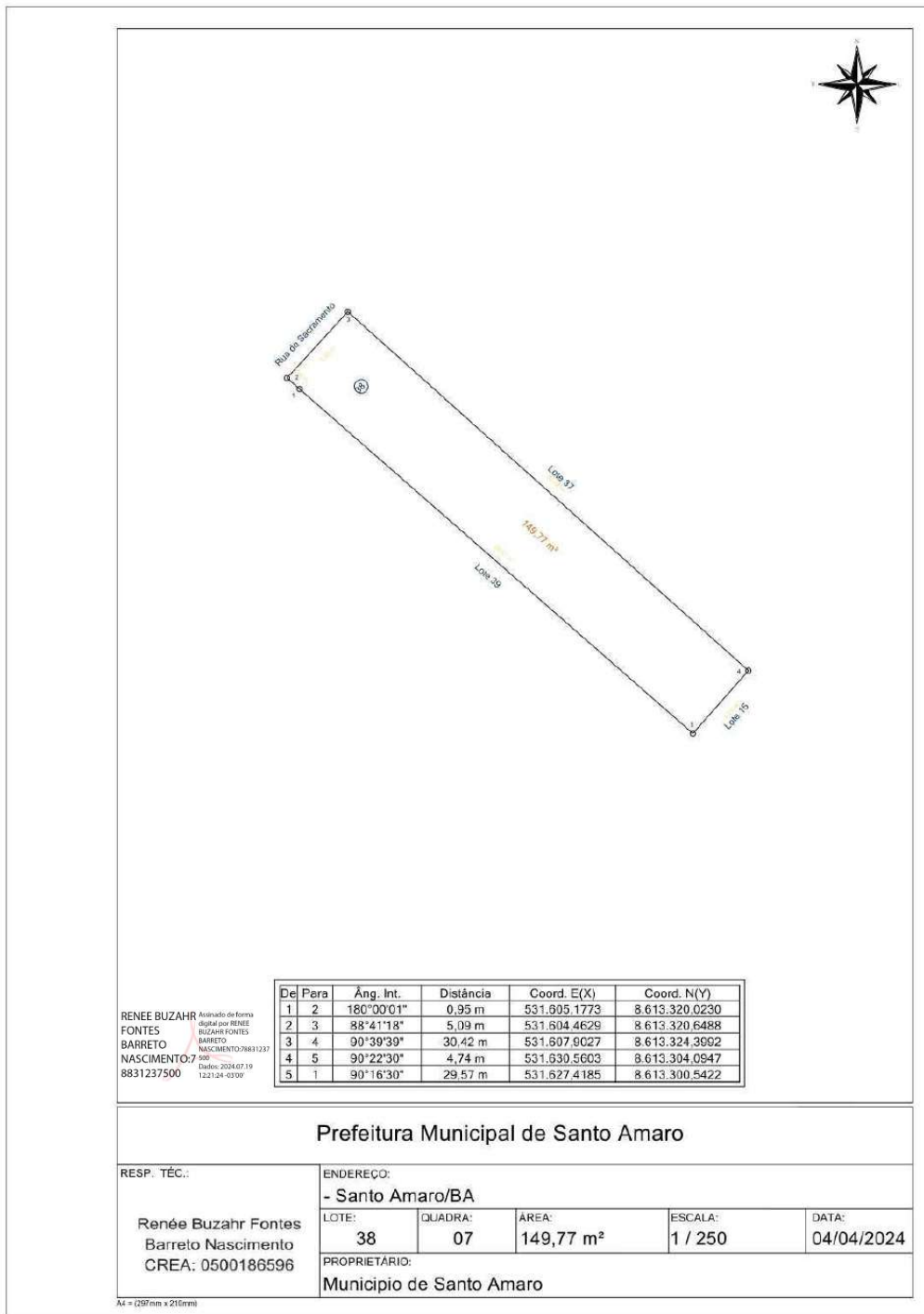
# Prefeitura Municipal de Santo Amaro



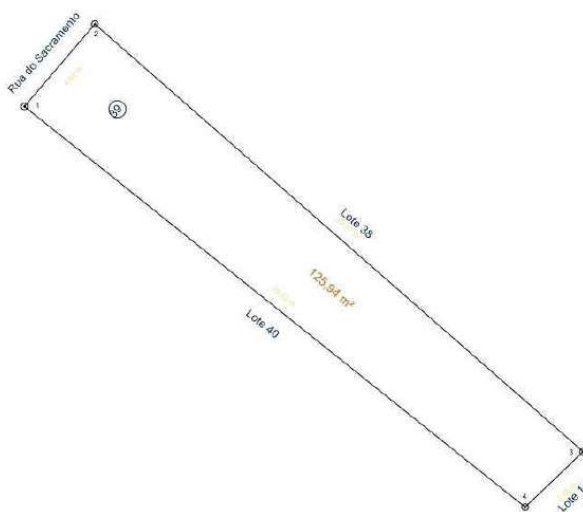
## Prefeitura Municipal de Santo Amaro

RESP. TÈC.:  <b>Renée Buzahr Fontes Barreto Nascimento</b> CREA: 0500186596	ENDEREÇO: <b>- Santo Amaro/BA</b>				
	LOTE: <b>37</b>	QUADRA: <b>07</b>	ÁREA: <b>125,48 m²</b>	ESCALA: <b>1 / 250</b>	DATA: <b>04/04/2024</b>
	PROPRIETÁRIO: <b>Município de Santo Amaro</b>				

# Prefeitura Municipal de Santo Amaro



# Prefeitura Municipal de Santo Amaro




De	Para	Âng. Int.	Distância	Coord. E(X)	Coord. N(Y)
1	2	88°09'32"	4,94 m	531.601,9704	8.613.316,2714
2	3	89°18'32"	29,57 m	531.605,1773	8.613.320,0230
3	4	85°00'08"	3,66 m	531.627,4185	8.613.300,5422
4	1	97°31'48"	29,22 m	531.624,7776	8.613.298,0108

RENEE BUZAZH FONTES BARRETO NASCIMENTO:78831237  
 8831237500  
Assinado de forma digital por RENEE BUZAZH FONTES BARRETO NASCIMENTO:78831237  
 Dados: 2024.07.19 12:12:44 -03'00'

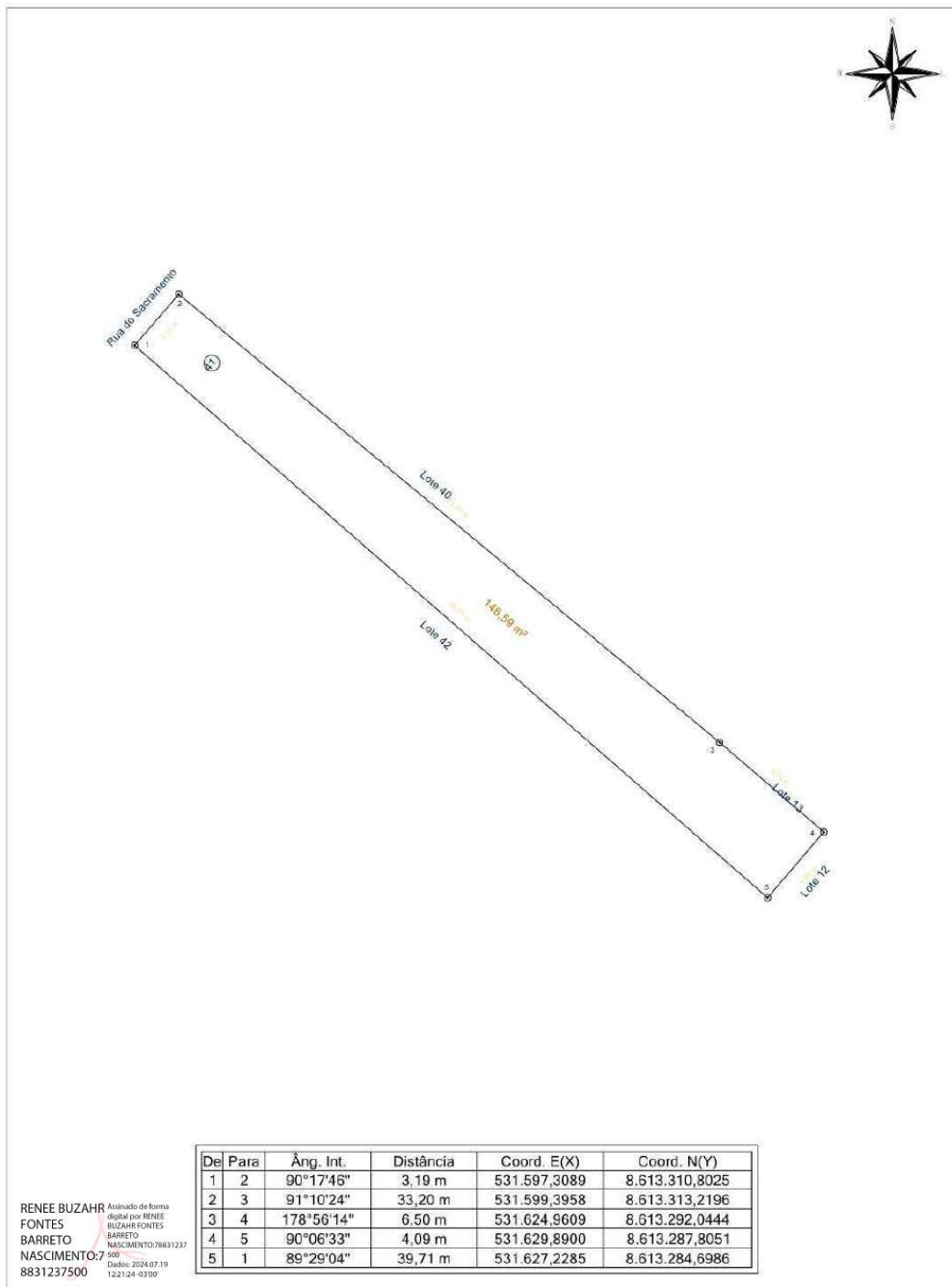
## Prefeitura Municipal de Santo Amaro

RESP. TÉCN.:  <b>Renée Buzahr Fontes Barreto Nascimento</b> CREA: 0500186596	ENDEREÇO: <b>- Santo Amaro/BA</b>				
	LOTE: <b>39</b>	QUADRA: <b>07</b>	ÁREA: <b>125,94 m²</b>	ESCALA: <b>1 / 250</b>	DATA: <b>04/04/2024</b>
	PROPRIETÁRIO: <b>Município de Santo Amaro</b>				

# Prefeitura Municipal de Santo Amaro



# Prefeitura Municipal de Santo Amaro

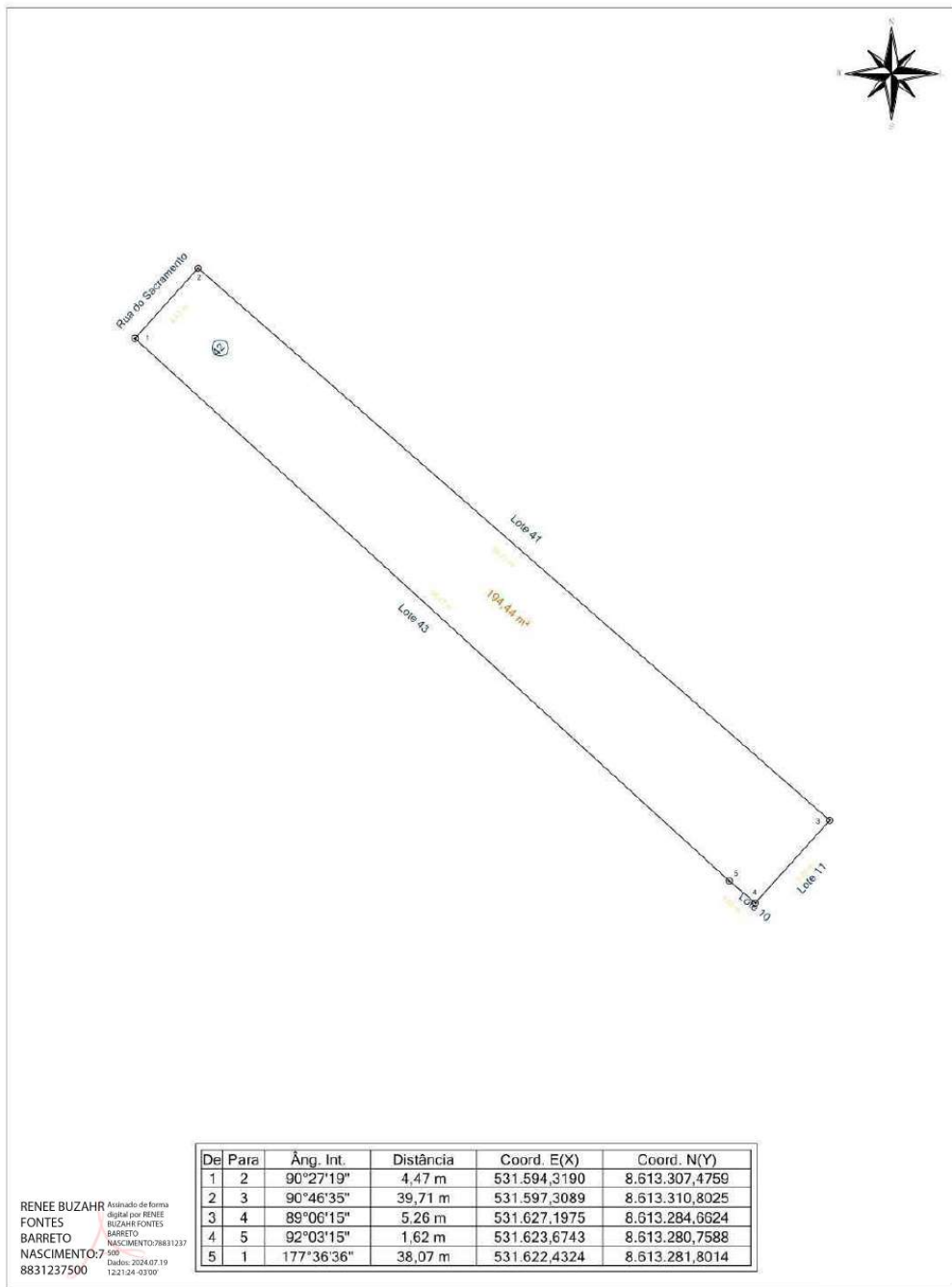


Prefeitura Municipal de Santo Amaro

RESP. TÉCN.:  Renée Buzahr Fontes Barreto Nascimento CREA: 0500186596	ENDEREÇO: - Santo Amaro/BA				
	LOTE: 41	QUADRA: 07	ÁREA: 146,59 m²	ESCALA: 1 / 250	DATA: 04/04/2024
	PROPRIETÁRIO: Municipio de Santo Amaro				



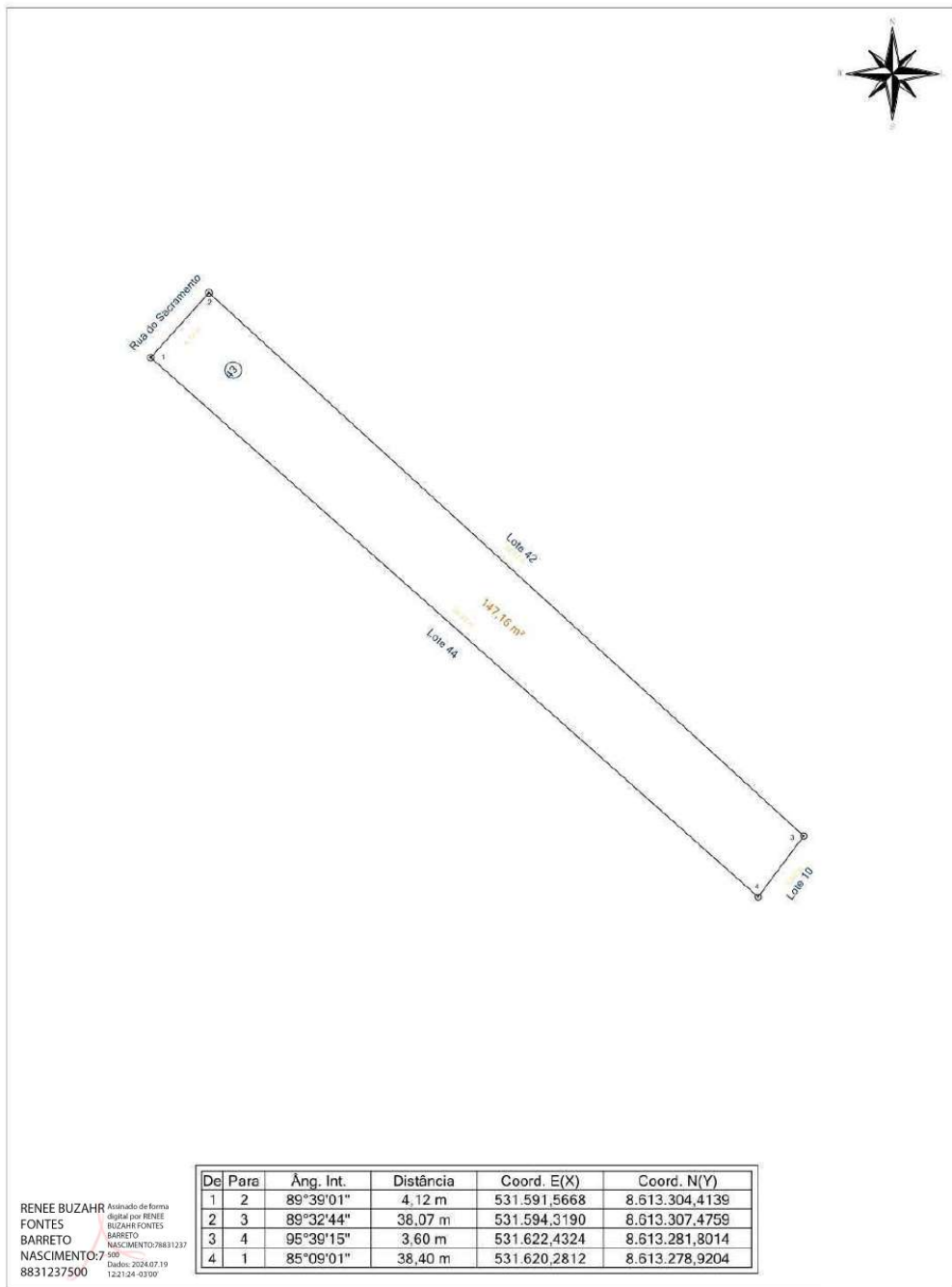
# Prefeitura Municipal de Santo Amaro



Prefeitura Municipal de Santo Amaro

RESP. TÊC.:  Renée Buzahr Fontes Barreto Nascimento CREA: 0500186596	ENDEREÇO: - Santo Amaro/BA				
	LOTE: 42	QUADRA: 07	ÁREA: 194,44 m <sup>2</sup>	ESCALA: 1 / 250	DATA: 04/04/2024
	PROPRIETÁRIO: Municipio de Santo Amaro				

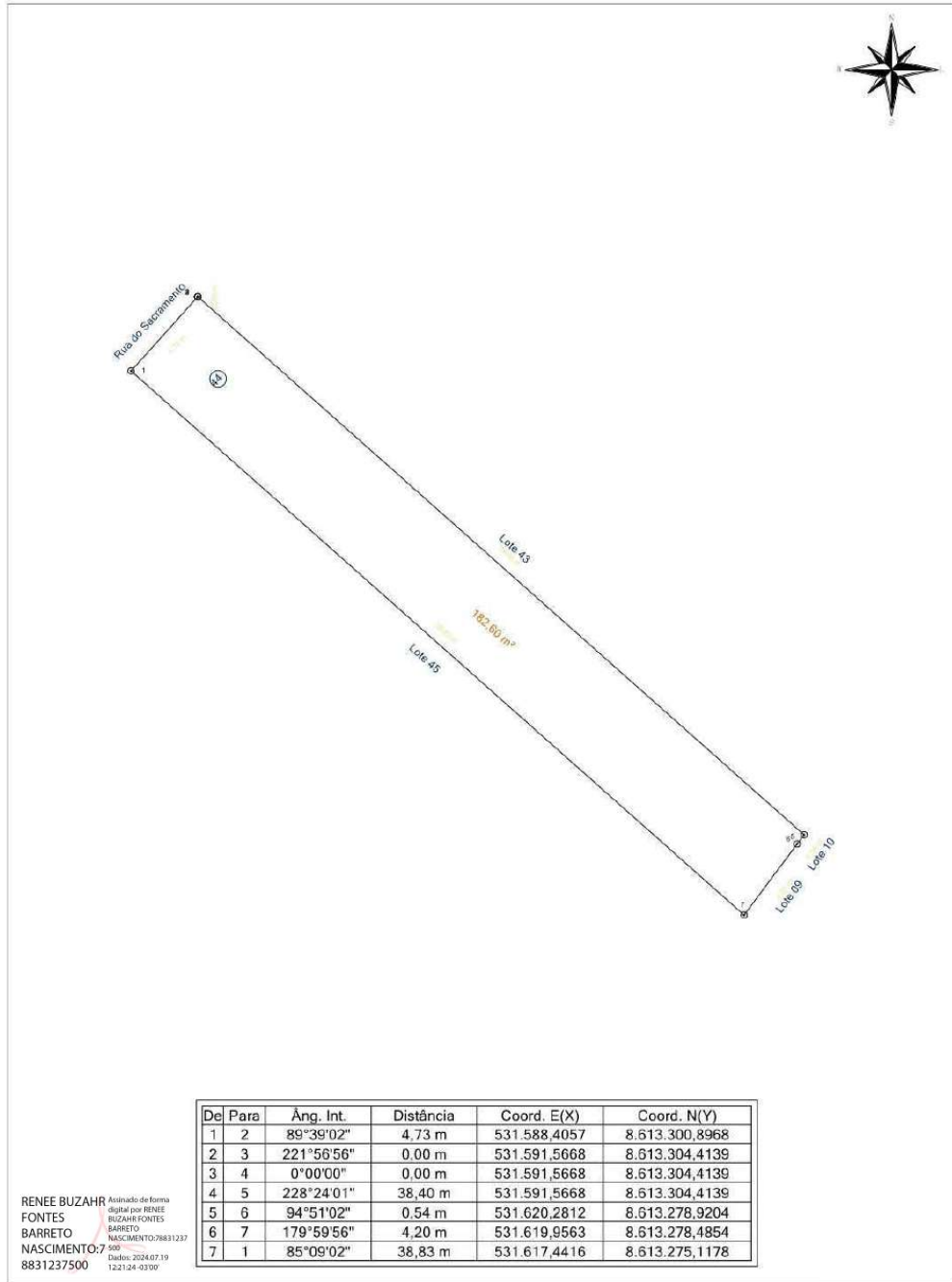
# Prefeitura Municipal de Santo Amaro



## Prefeitura Municipal de Santo Amaro

RESP. TÉCN.:		ENDEREÇO:				
Renée Buzahr Fontes Barreto Nascimento CREA: 0500186596		- Santo Amaro/BA				
		LOTE:	QUADRA:	ÁREA:	ESCALA:	DATA:
		43	07	147,16 m²	1 / 250	04/04/2024
		PROPRIETÁRIO: Município de Santo Amaro				

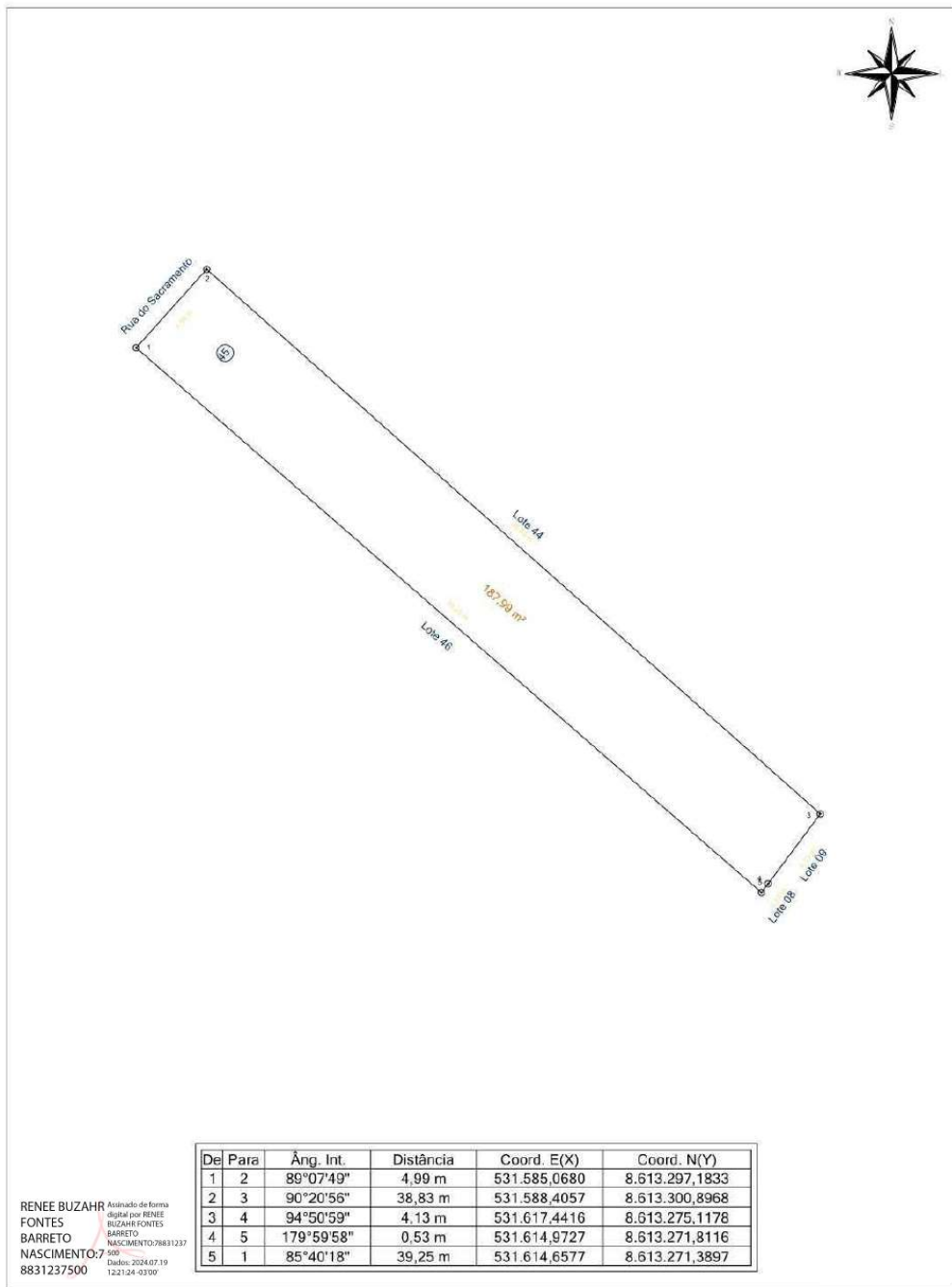
# Prefeitura Municipal de Santo Amaro



## Prefeitura Municipal de Santo Amaro

RESP. TÊC.:		ENDEREÇO:			
Renée Buzahr Fontes Barreto Nascimento CREA: 0500186596		- Santo Amaro/BA			
		LOTE: 44	QUADRA: 07	ÁREA: 182,60 m <sup>2</sup>	ESCALA: 1 / 250
		PROPRIETÁRIO: Município de Santo Amaro			

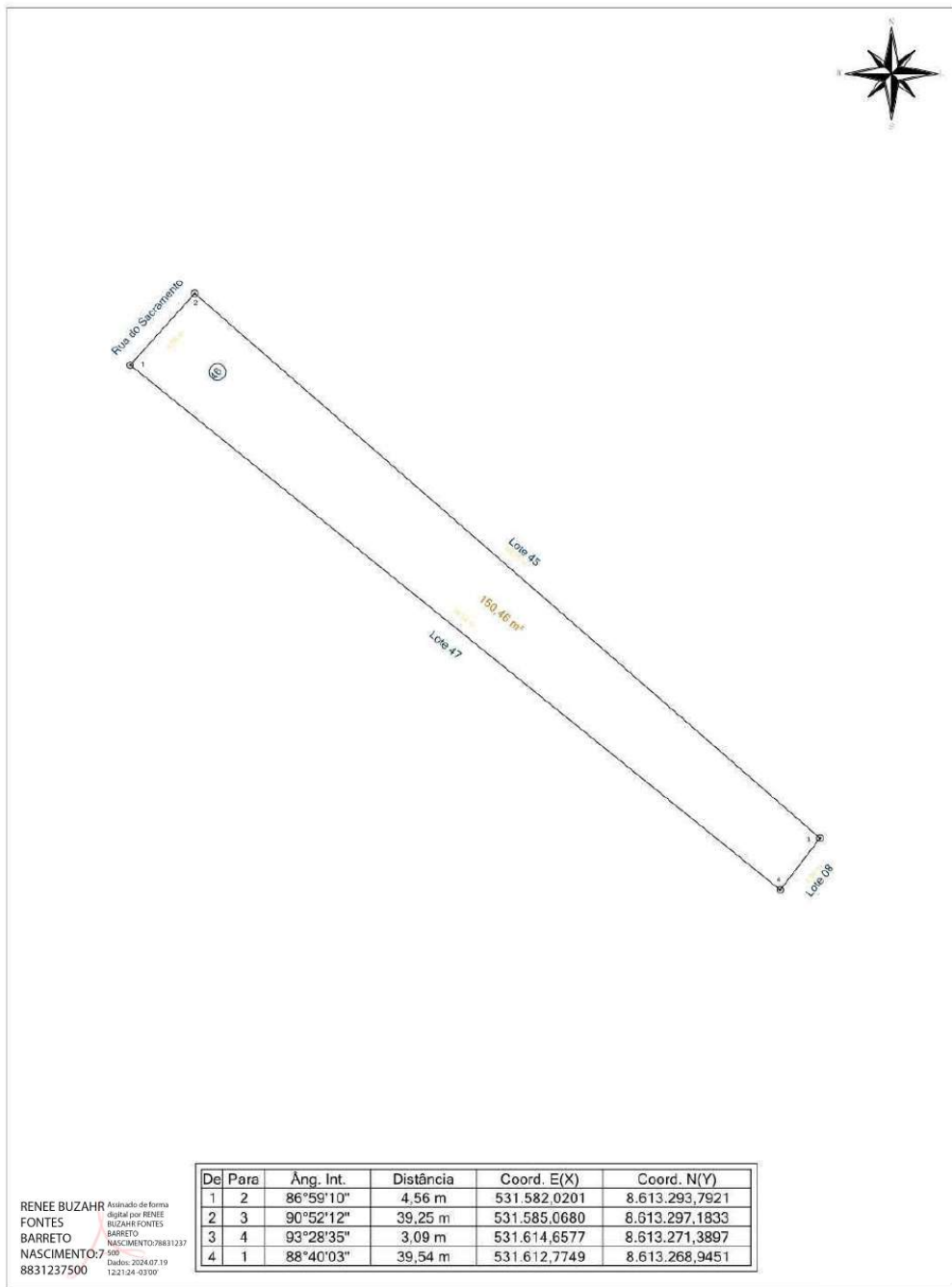
# Prefeitura Municipal de Santo Amaro



Prefeitura Municipal de Santo Amaro

RESP. TÊC.:		ENDEREÇO:			
Renée Buzahr Fontes Barreto Nascimento CREA: 0500186596		- Santo Amaro/BA			
LOTE:	QUADRA:	ÁREA:	ESCALA:	DATA:	
45	07	187,99 m²	1 / 250	04/04/2024	
PROPRIETÁRIO:		Município de Santo Amaro			

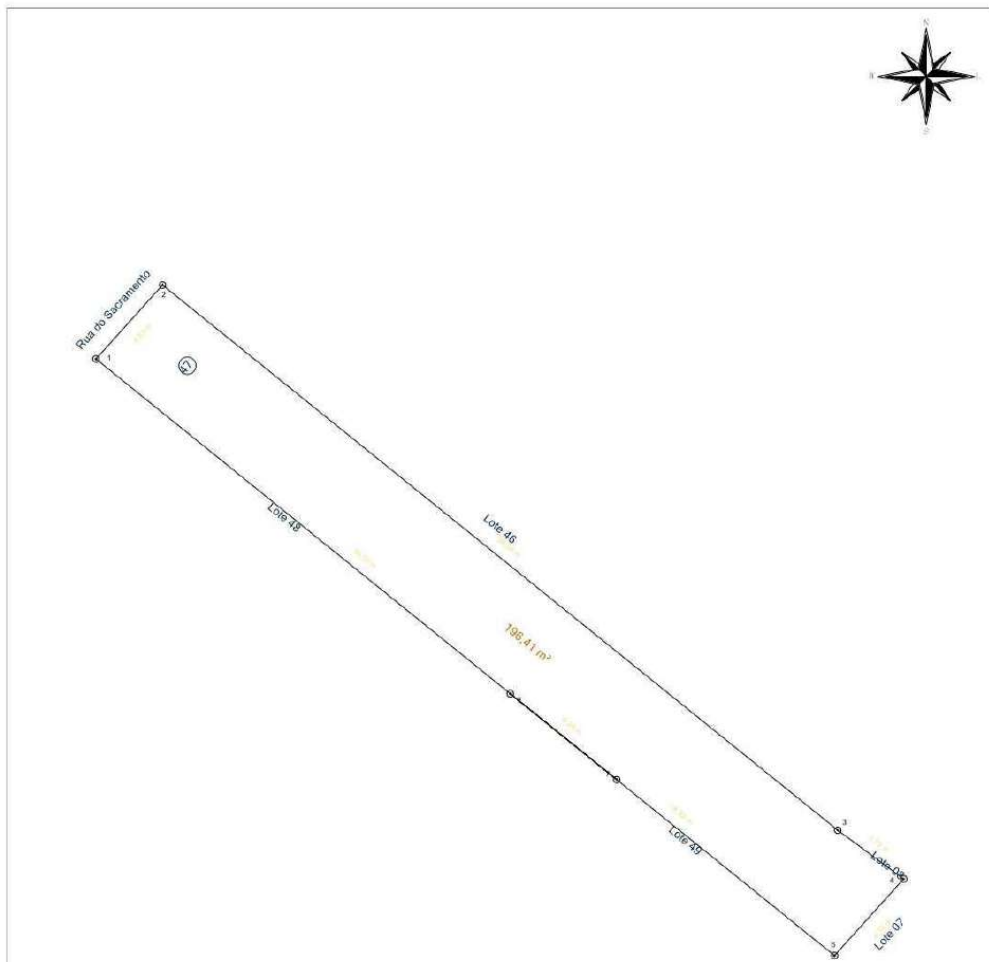
# Prefeitura Municipal de Santo Amaro



**Prefeitura Municipal de Santo Amaro**

RESP. TÈC.:		ENDEREÇO:			
Renée Buzahr Fontes Barreto Nascimento CREA: 0500186596		- Santo Amaro/BA			
		LOTE: 46	QUADRA: 07	ÁREA: 150,46 m²	ESCALA: 1 / 250
		PROPRIETÁRIO: Município de Santo Amaro			

# Prefeitura Municipal de Santo Amaro



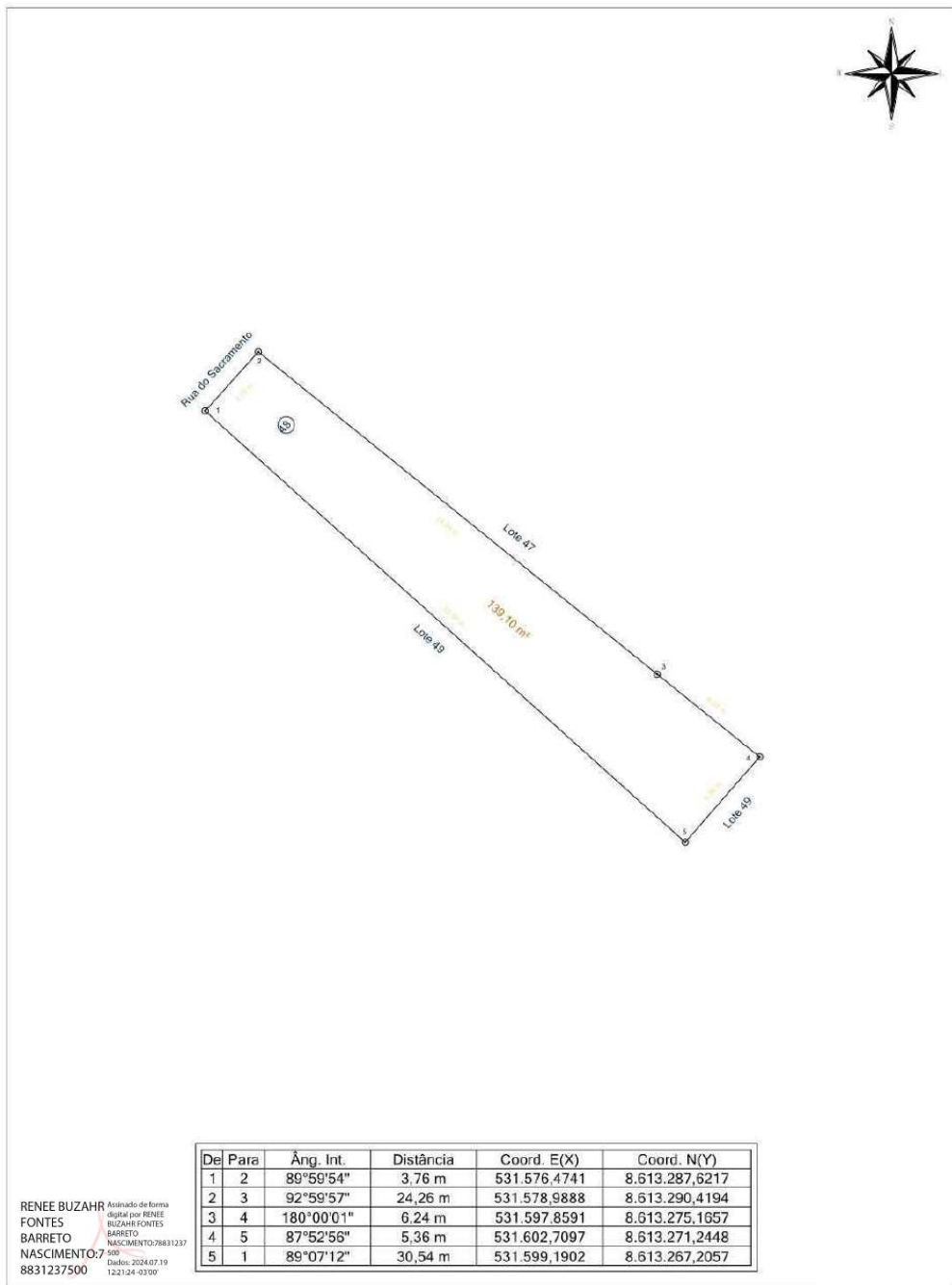
De	Para	Âng. Int.	Distância	Coord. E(X)	Coord. N(Y)
1	2	87°00'04"	4,53 m	531.578,9888	8.613.290,4194
2	3	93°00'50"	39,54 m	531.582.0201	8.613.293,7921
3	4	182°22'47"	3,73 m	531.612,7749	8.613.268,9451
4	5	84°34'14"	4,70 m	531.615,7707	8.613.266,7238
5	6	93°02'05"	18,99 m	531.612,6259	8.613.263,2291
6	7	0°00'00"	6,24 m	531.597,8591	8.613.275,1657
7	1	0°00'00"	30,50 m	531.602,7097	8.613.271,2448

RENEE BUZAZR Assinado de forma digital por RENEE BUZAZR FONTES BARRETO NASCIMENTO:788312378831237500  
 FONTES BARRETO NASCIMENTO:788312378831237500  
 DADOS: 2024.07.19 12:12:44 -03'00'

## Prefeitura Municipal de Santo Amaro

RESP. TÊC.:		ENDEREÇO:			
Renée Buzahr Fontes Barreto Nascimento CREA: 0500186596		- Santo Amaro/BA			
		LOTE: 47	QUADRA: 07	ÁREA: 196,41 m <sup>2</sup>	ESCALA: 1 / 250
		PROPRIETÁRIO: Município de Santo Amaro			

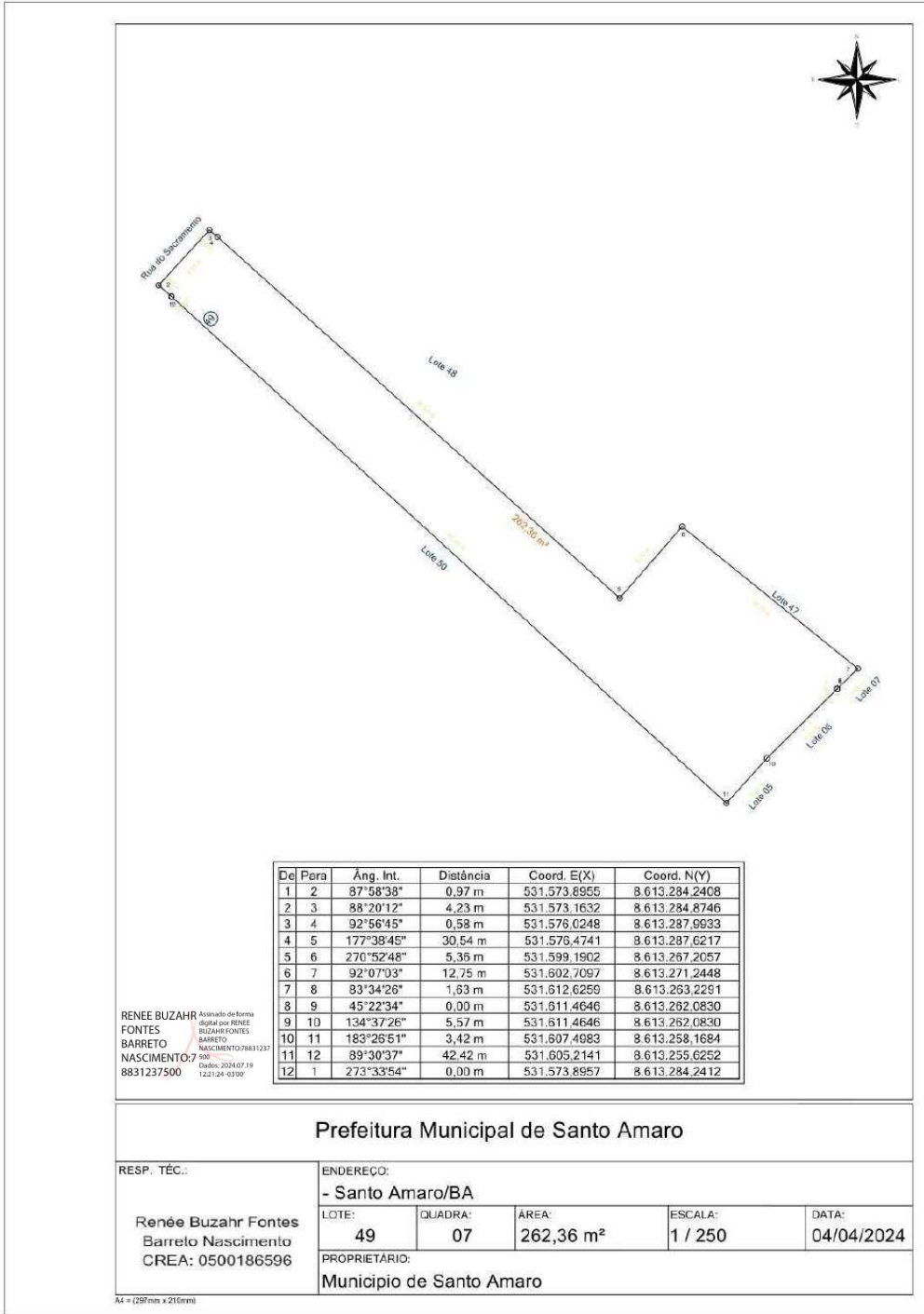
# Prefeitura Municipal de Santo Amaro



Prefeitura Municipal de Santo Amaro

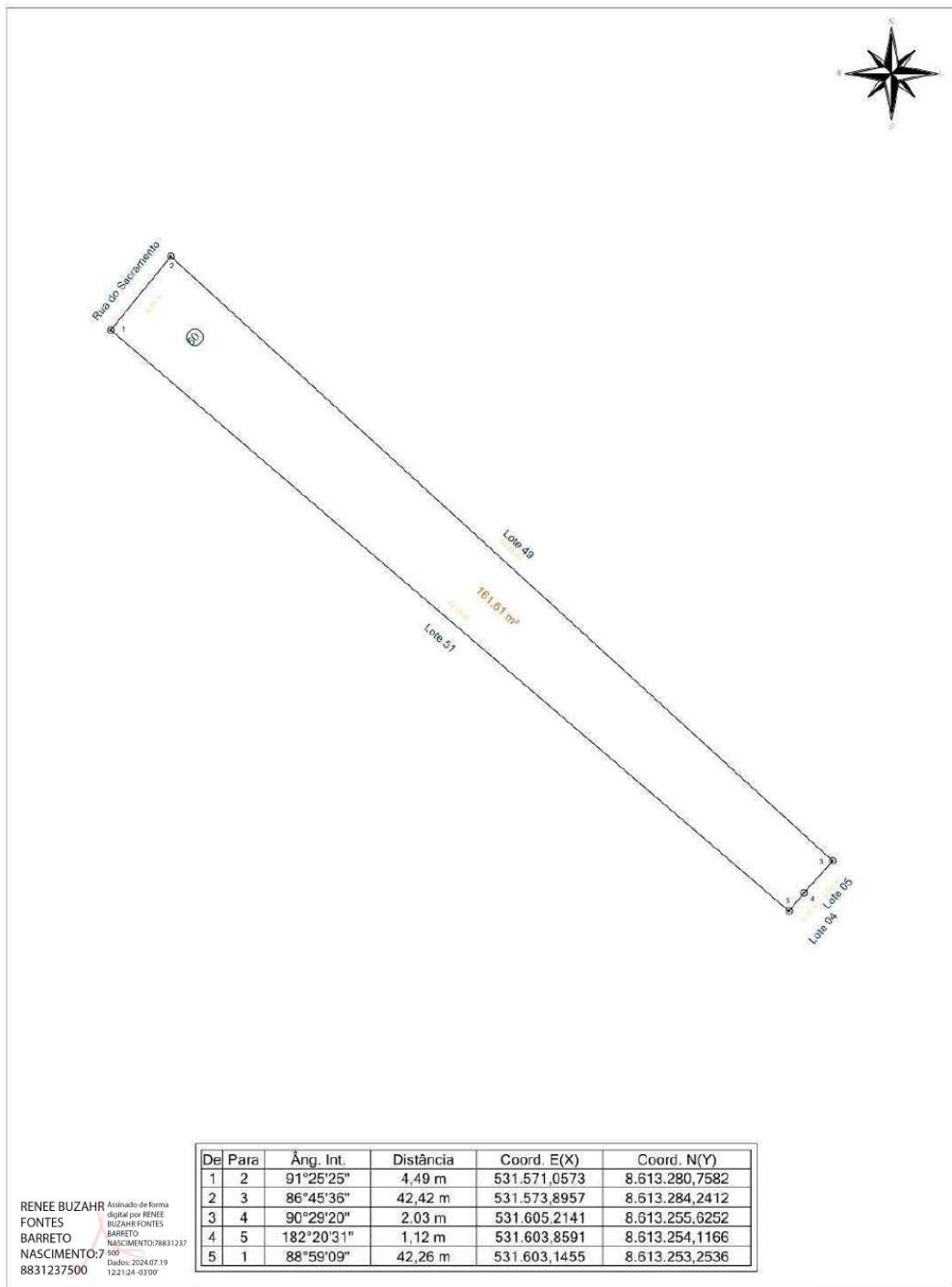
RESP. TÉCN.:  Renée Buzahr Fontes Barreto Nascimento CREA: 0500186596	ENDEREÇO: - Santo Amaro/BA				
	LOTE: 48	QUADRA: 07	ÁREA: 139,10 m <sup>2</sup>	ESCALA: 1 / 250	DATA: 04/04/2024
	PROPRIETÁRIO: Município de Santo Amaro				

# Prefeitura Municipal de Santo Amaro





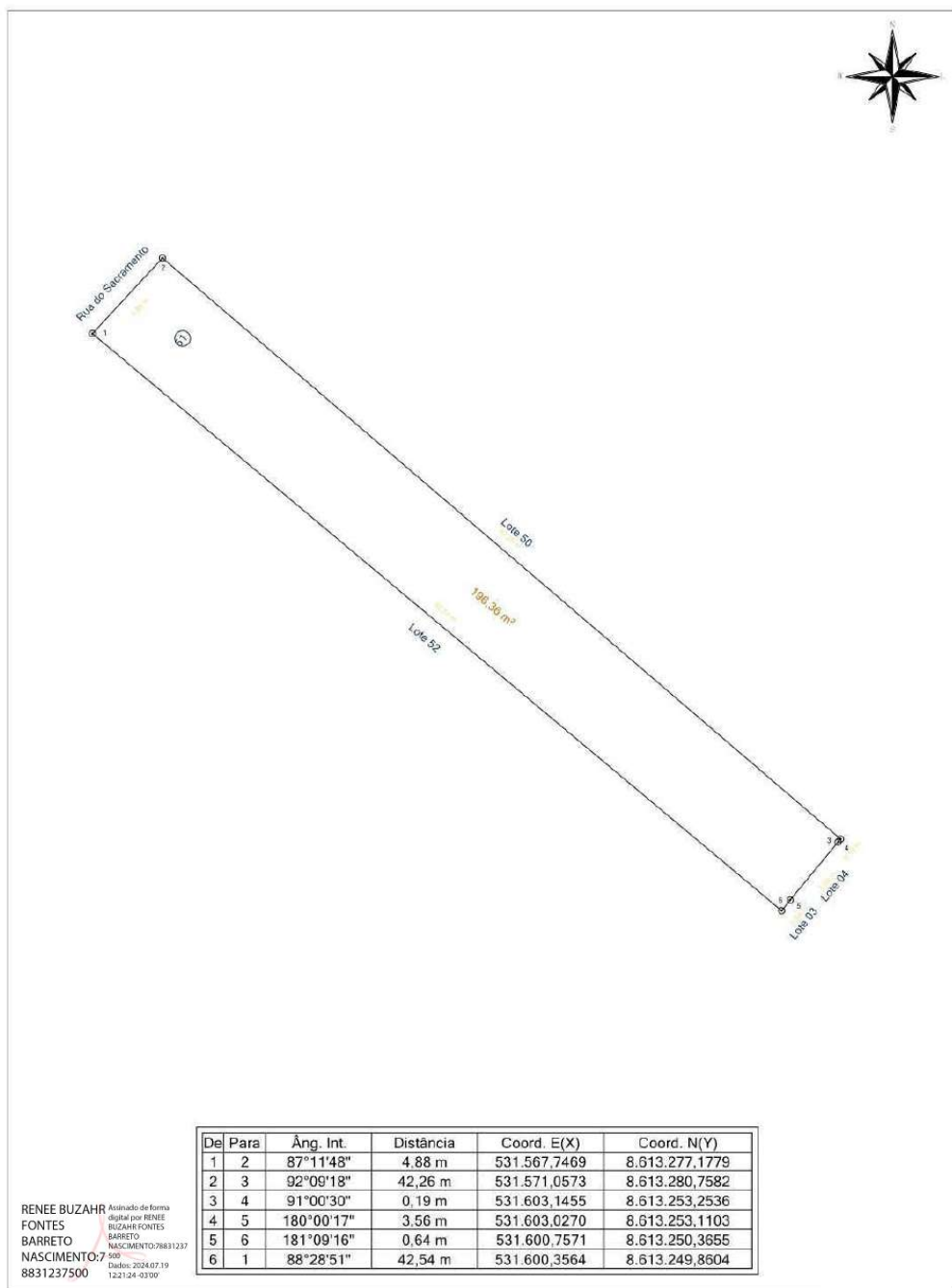
# Prefeitura Municipal de Santo Amaro



**Prefeitura Municipal de Santo Amaro**

RESP. TÊC.:  <b>Renée Buzahr Fontes Barreto Nascimento</b> CREA: 0500186596	ENDEREÇO: <b>- Santo Amaro/BA</b>				
	LOTE: <b>50</b>	QUADRA: <b>07</b>	ÁREA: <b>161,61 m²</b>	ESCALA: <b>1 / 250</b>	DATA: <b>04/04/2024</b>
PROPRIETÁRIO: <b>Município de Santo Amaro</b>					

# Prefeitura Municipal de Santo Amaro



## Prefeitura Municipal de Santo Amaro

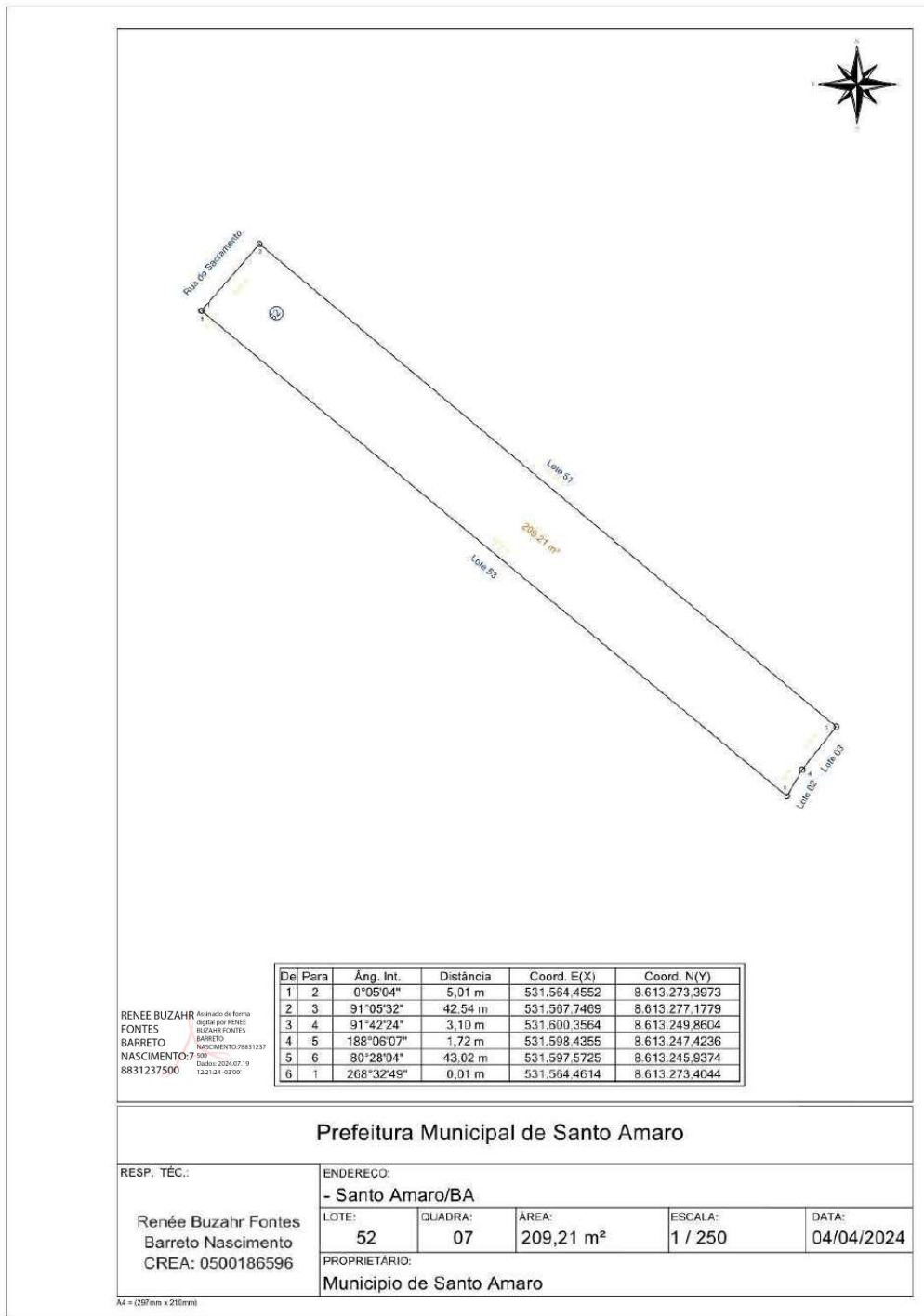
RESP. TÉCN.:		ENDEREÇO:				
Renée Buzahr Fontes Barreto Nascimento CREA: 0500186596		- Santo Amaro/BA				
		LOTE:	QUADRA:	ÁREA:	ESCALA:	DATA:
		51	07	196,36 m²	1 / 250	04/04/2024
		PROPRIETÁRIO:				
		Município de Santo Amaro				

Praça Purificação | S/N | Centro | Santo Amaro-Ba

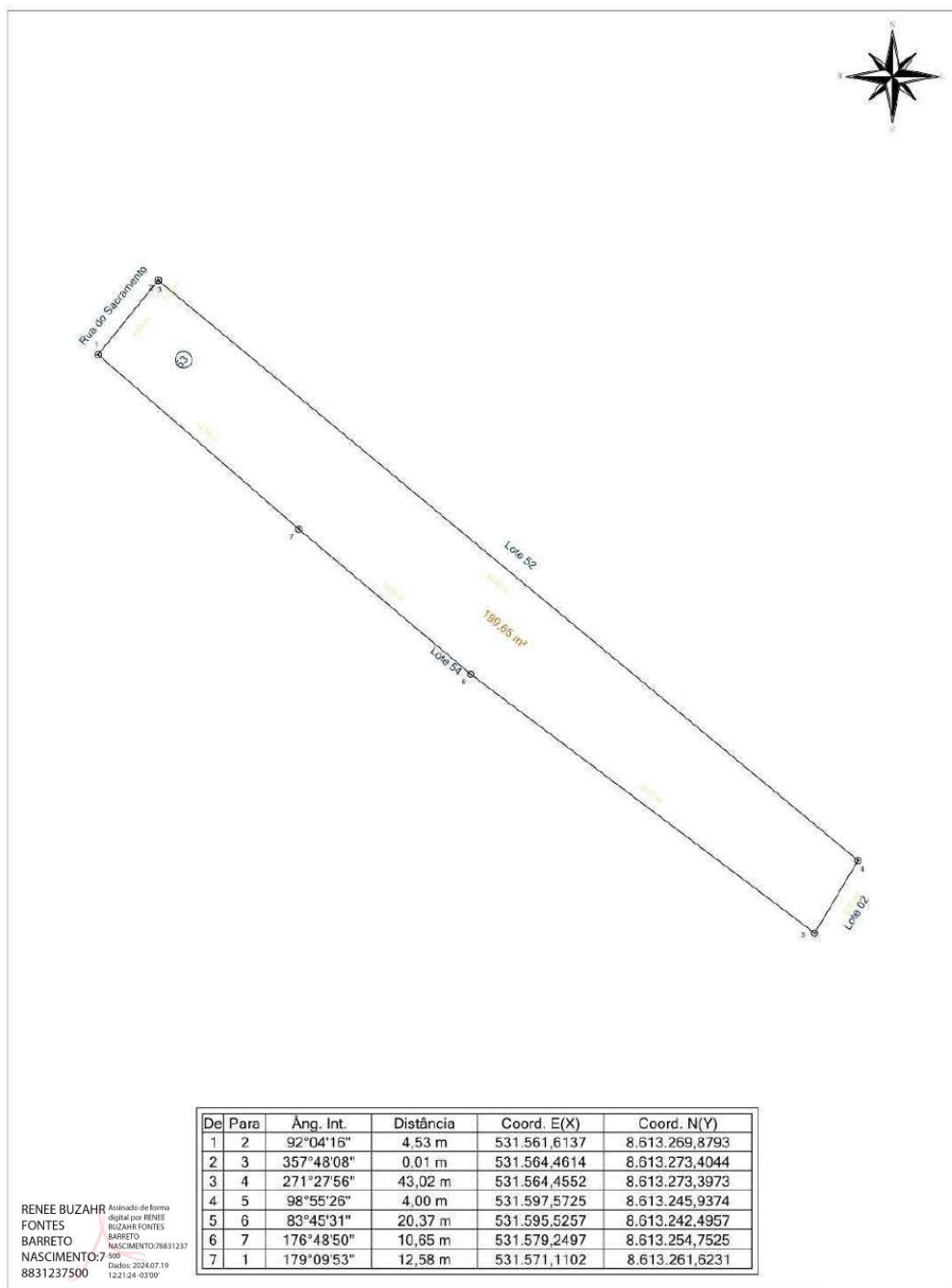
[www.pmsantoamaro.ba.ipmbrasil.org.br/](http://www.pmsantoamaro.ba.ipmbrasil.org.br/)

Este documento foi assinado digitalmente por SERASA Experian  
 1181D37E91265BA76E672611E2562821

# Prefeitura Municipal de Santo Amaro



# Prefeitura Municipal de Santo Amaro



## Prefeitura Municipal de Santo Amaro

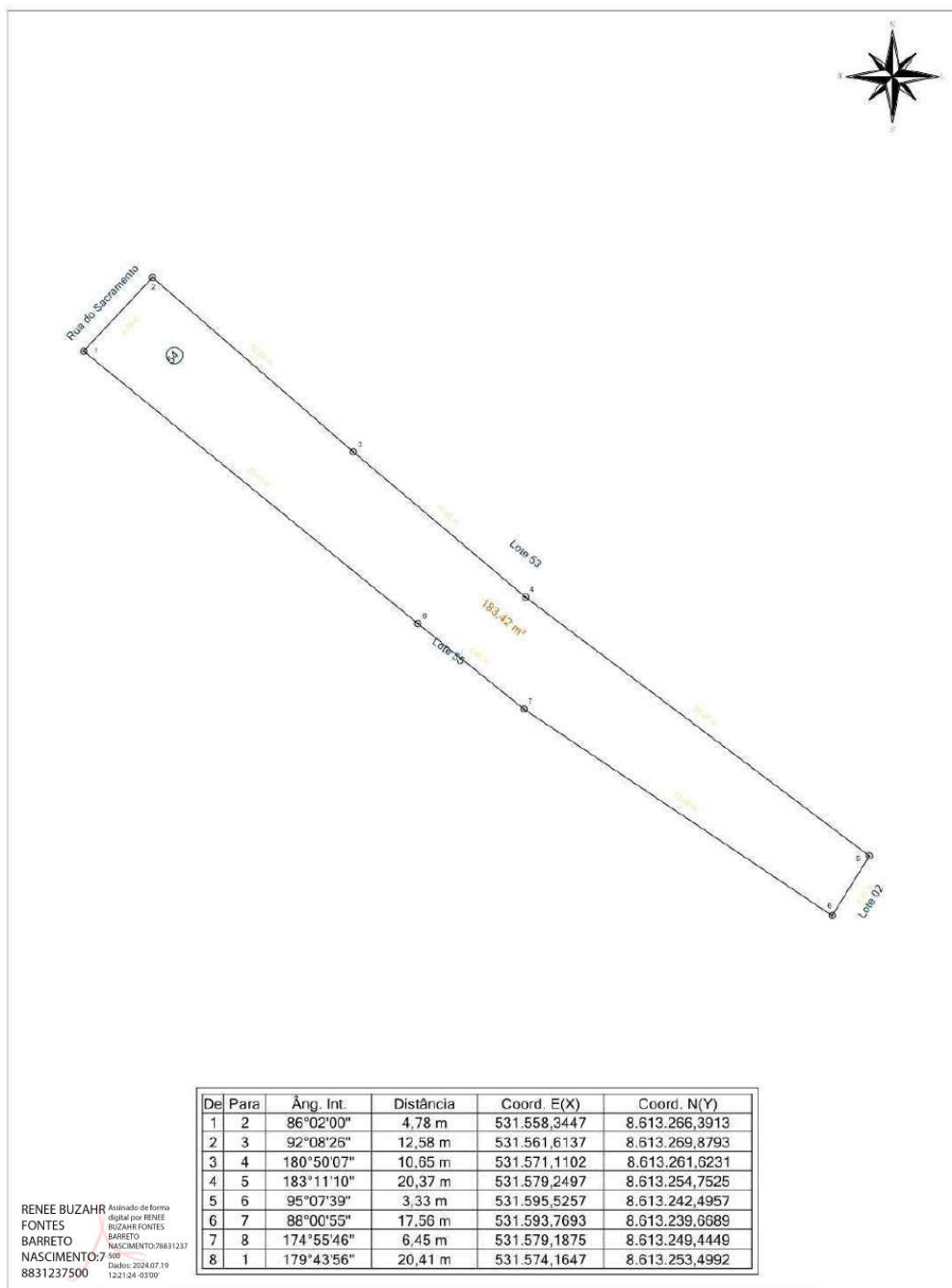
RESP. TÈC.:		ENDEREÇO:			
Renée Buzahr Fontes Barreto Nascimento CREA: 0500186596		- Santo Amaro/BA			
		LOTE: 53	QUADRA: 07	ÁREA: 199,65 m²	ESCALA: 1 / 250
		DATA: 04/04/2024			
		PROPRIETÁRIO: Município de Santo Amaro			

Praça Purificação | S/N | Centro | Santo Amaro-Ba

[www.pmsantoamaro.ba.ipmbrasil.org.br/](http://www.pmsantoamaro.ba.ipmbrasil.org.br/)

Este documento foi assinado digitalmente por SERASA Experian  
1181D37E91265BA76E672611E2562821


# Prefeitura Municipal de Santo Amaro



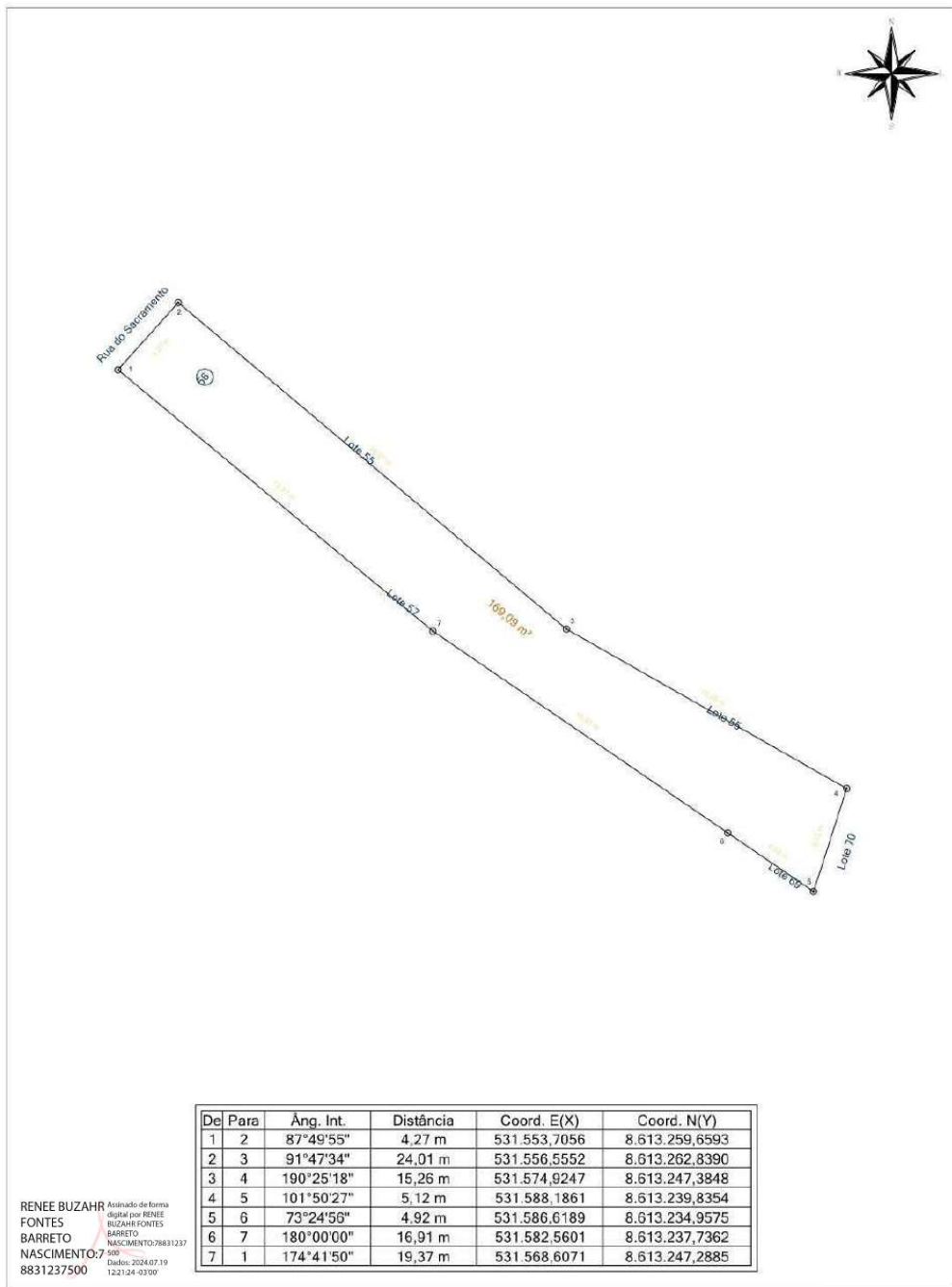
## Prefeitura Municipal de Santo Amaro

RESP. TÈC.:  <b>Renée Buzahr Fontes Barreto Nascimento</b> CREA: 0500186596	ENDEREÇO: <b>- Santo Amaro/BA</b>				
	LOTE: <b>54</b>	QUADRA: <b>07</b>	ÁREA: <b>183,42 m²</b>	ESCALA: <b>1 / 250</b>	DATA: <b>04/04/2024</b>
	PROPRIETÁRIO: <b>Município de Santo Amaro</b>				

# Prefeitura Municipal de Santo Amaro



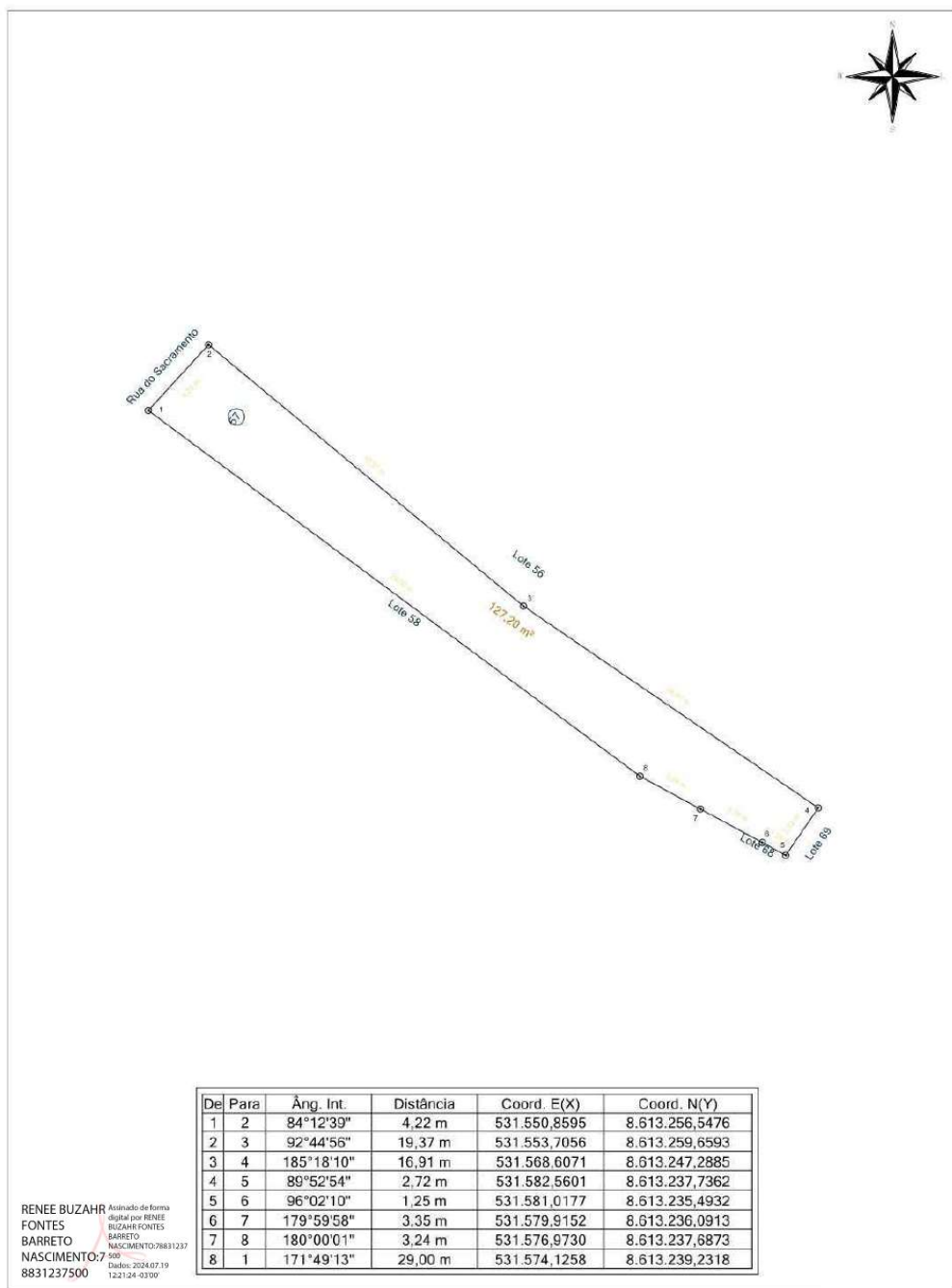
# Prefeitura Municipal de Santo Amaro



## Prefeitura Municipal de Santo Amaro

RESP. TÈC.:		ENDEREÇO:			
Renée Buzahr Fontes Barreto Nascimento CREA: 0500186596		- Santo Amaro/BA			
LOTE:	QUADRA:	ÁREA:	ESCALA:	DATA:	
56	07	169,09 m²	1 / 250	04/04/2024	
PROPRIETÁRIO:		Município de Santo Amaro			

# Prefeitura Municipal de Santo Amaro



## Prefeitura Municipal de Santo Amaro

RESP. TÉCN.:		ENDEREÇO:				
Renée Buzahr Fontes Barreto Nascimento CREA: 0500186596		- Santo Amaro/BA				
		LOTE:	QUADRA:	ÁREA:	ESCALA:	DATA:
		57	07	127,20 m <sup>2</sup>	1 / 250	04/04/2024
		PROPRIETÁRIO:				
		Município de Santo Amaro				

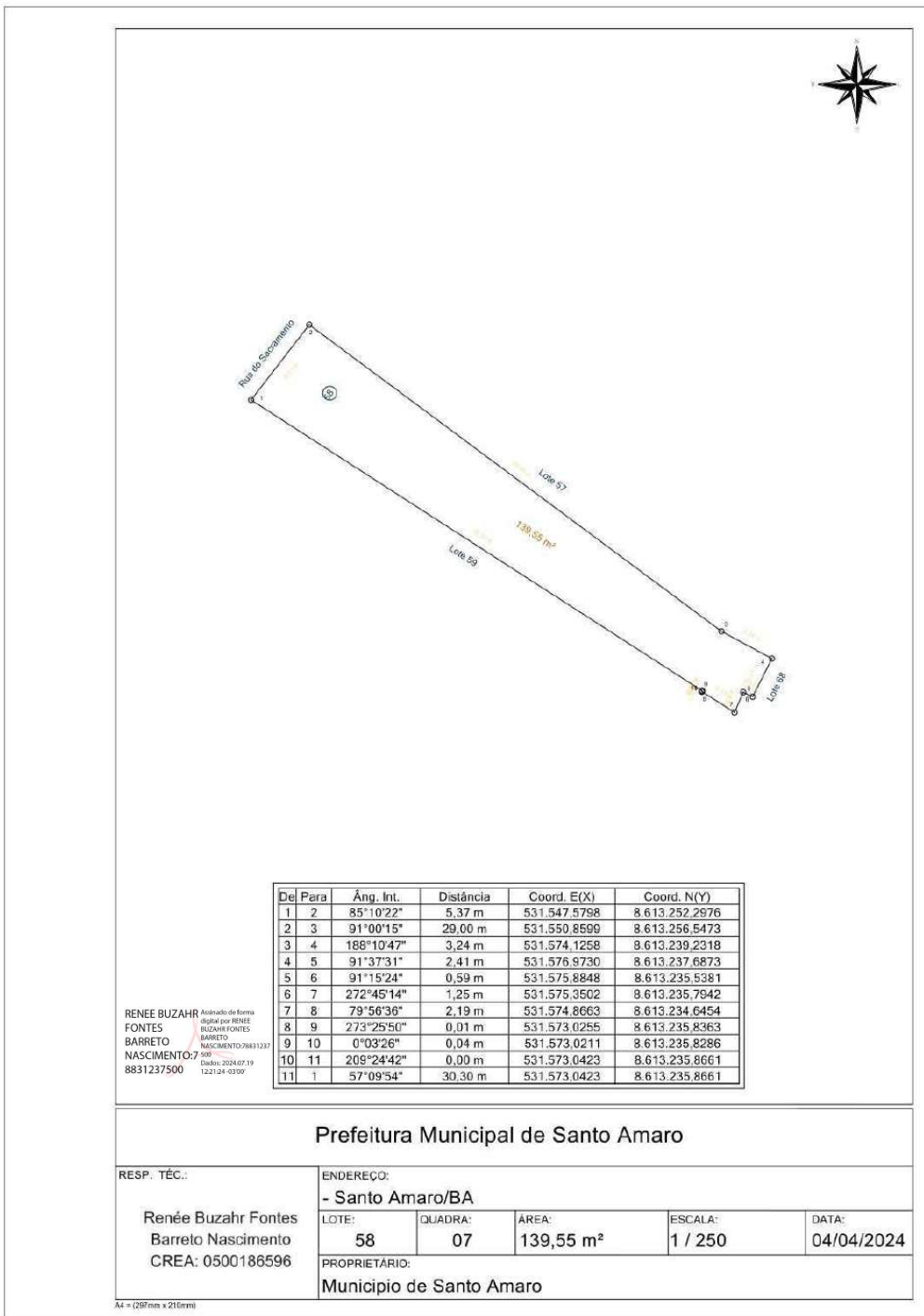
Praça Purificação | S/N | Centro | Santo Amaro-Ba

[www.pmsantoamaro.ba.ipmbrasil.org.br/](http://www.pmsantoamaro.ba.ipmbrasil.org.br/)

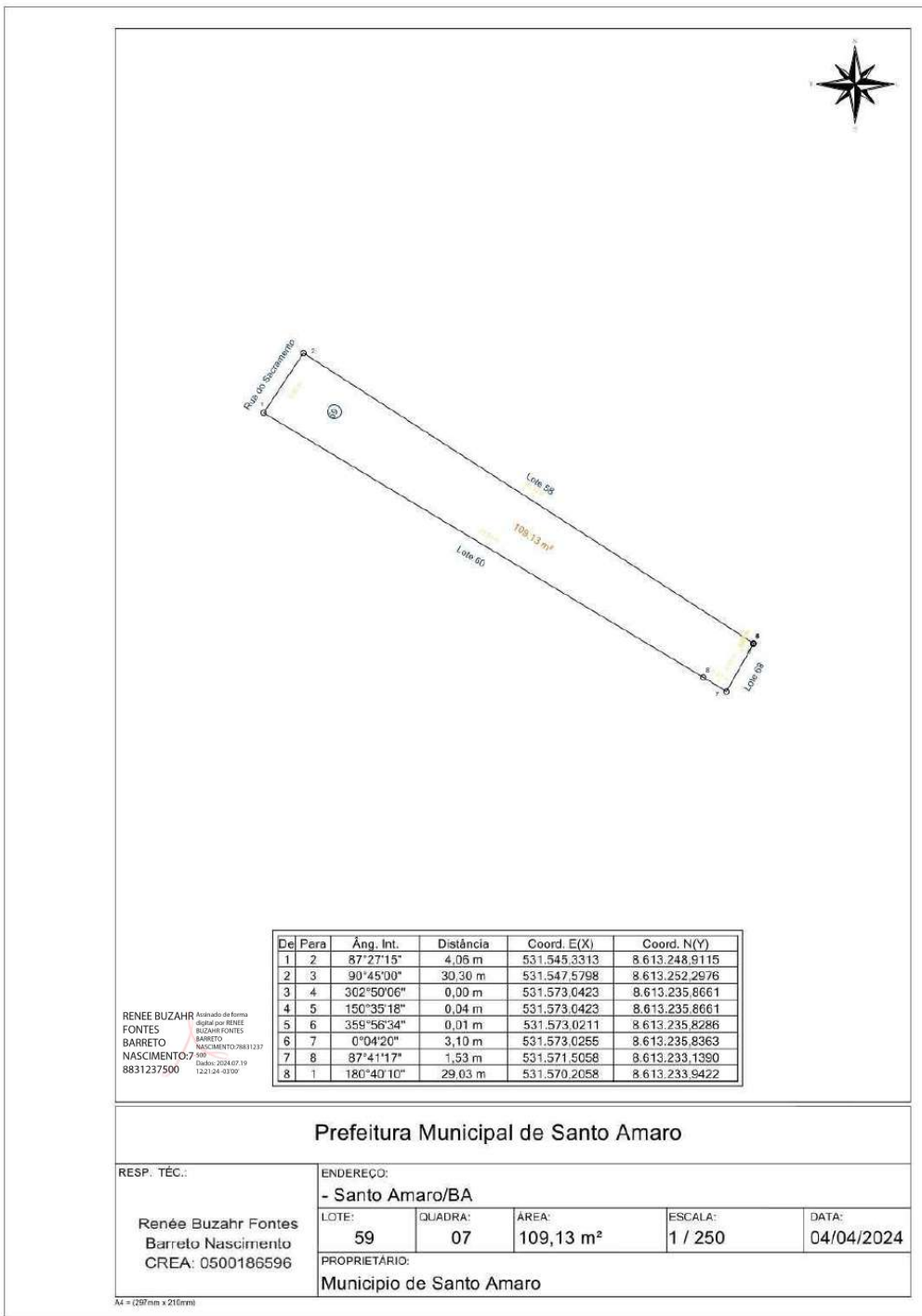
Este documento foi assinado digitalmente por SERASA Experian  
1181D37E91265BA76E672611E2562821



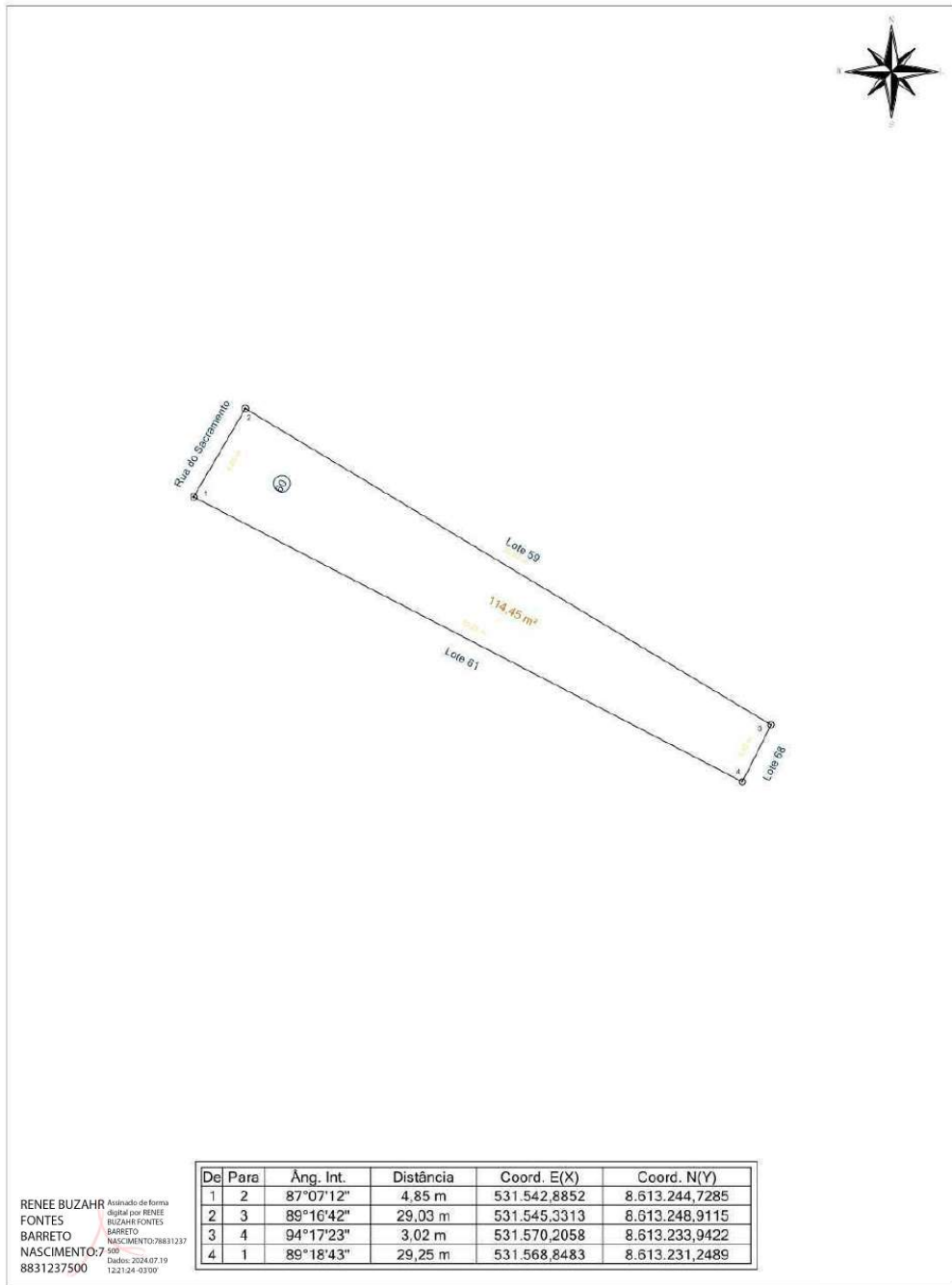
# Prefeitura Municipal de Santo Amaro



# Prefeitura Municipal de Santo Amaro



# Prefeitura Municipal de Santo Amaro

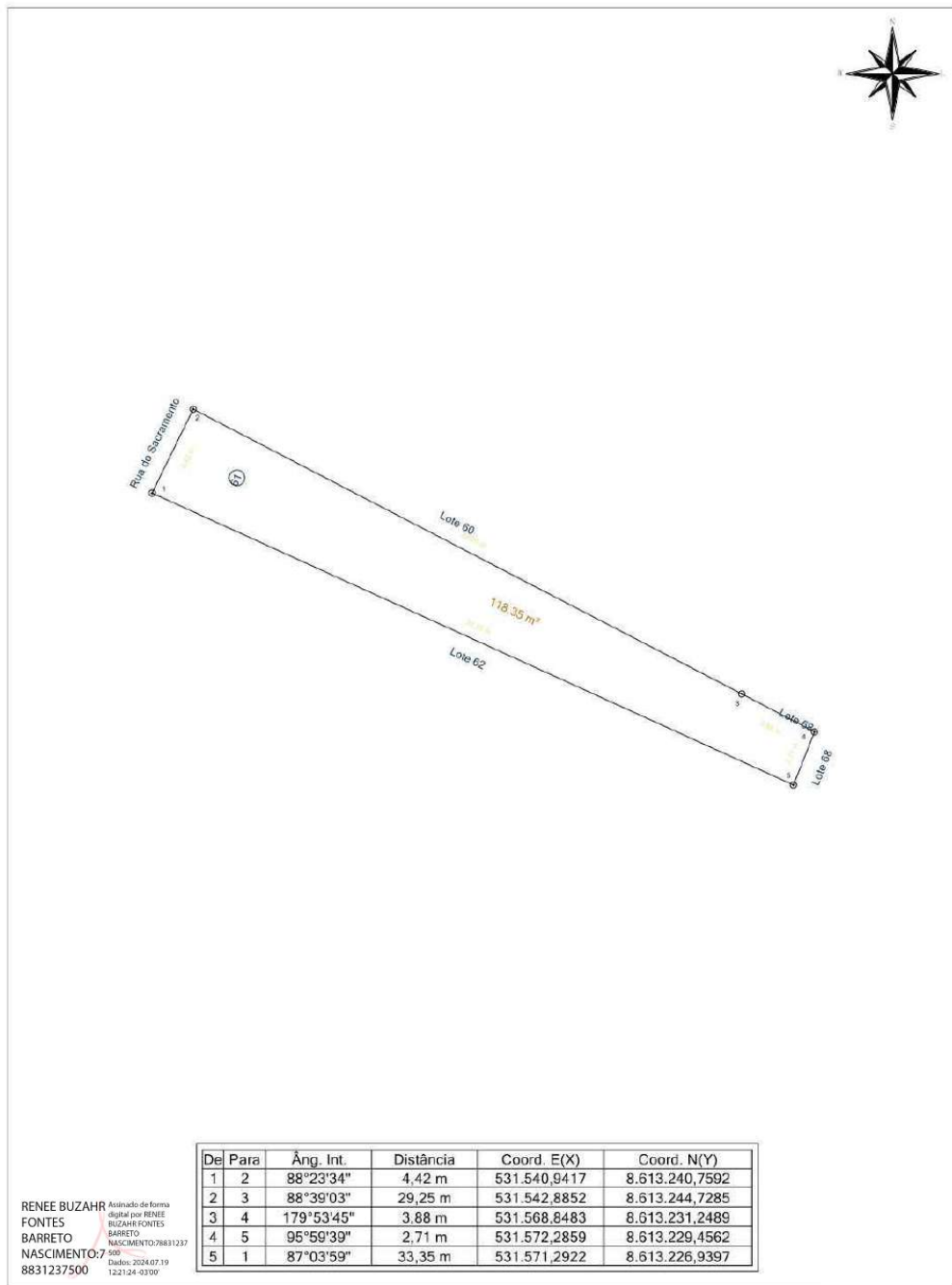


RENEE BUZAZH FONTES BARRETO NASCIMENTO: 78831237  
 8831237500  
Assinado de forma digital por RENEE BUZAZH FONTES BARRETO NASCIMENTO: 78831237  
 Dados: 2024.07.19 12:12:44 -03'00'

## Prefeitura Municipal de Santo Amaro

RESP. TÉCN.:  Renée Buzahr Fontes Barreto Nascimento CREA: 0500186596	ENDEREÇO: - Santo Amaro/BA				
	LOTE: 60	QUADRA: 07	ÁREA: 114,45 m <sup>2</sup>	ESCALA: 1 / 250	DATA: 04/04/2024
	PROPRIETÁRIO: Municipio de Santo Amaro				

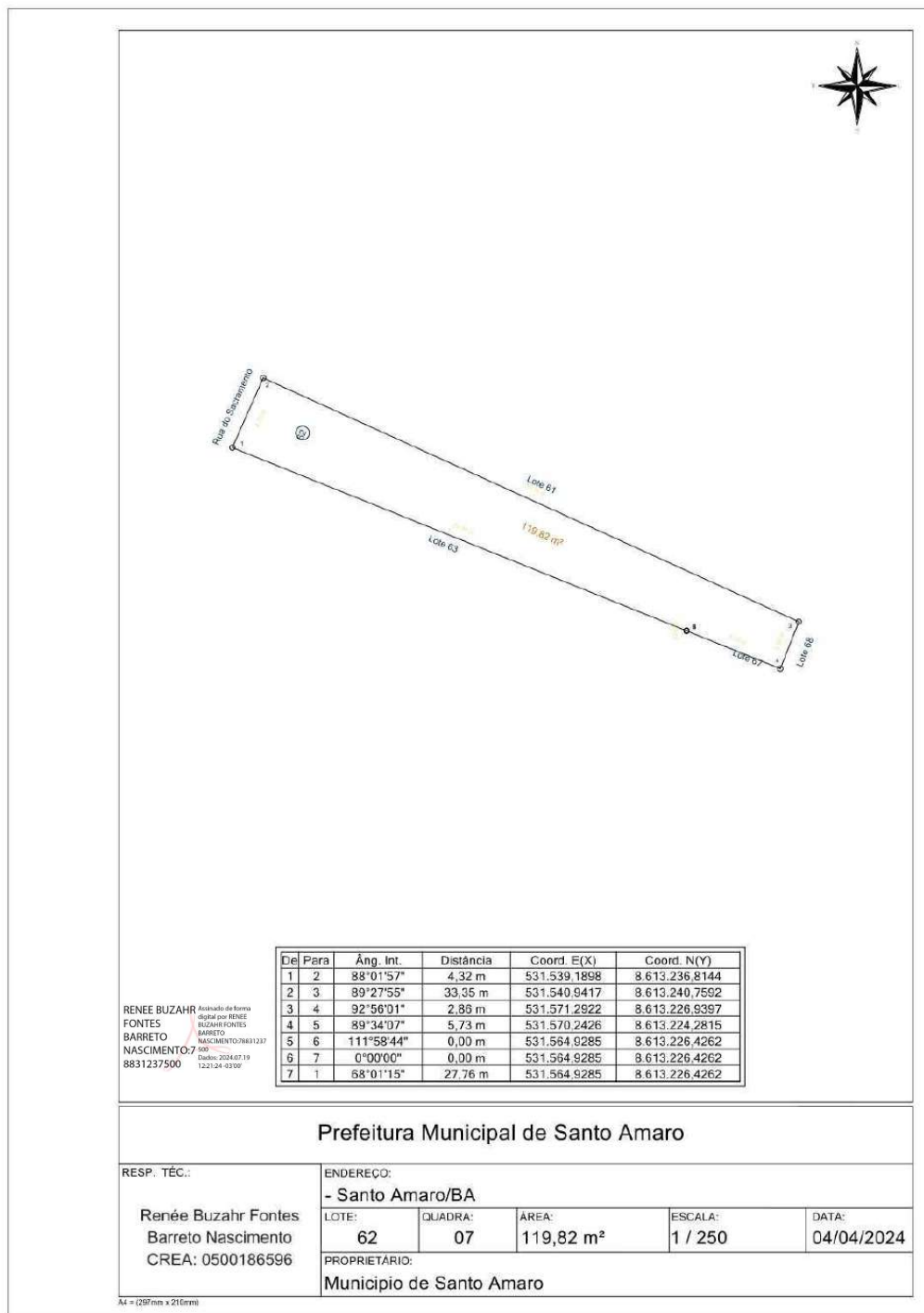
# Prefeitura Municipal de Santo Amaro



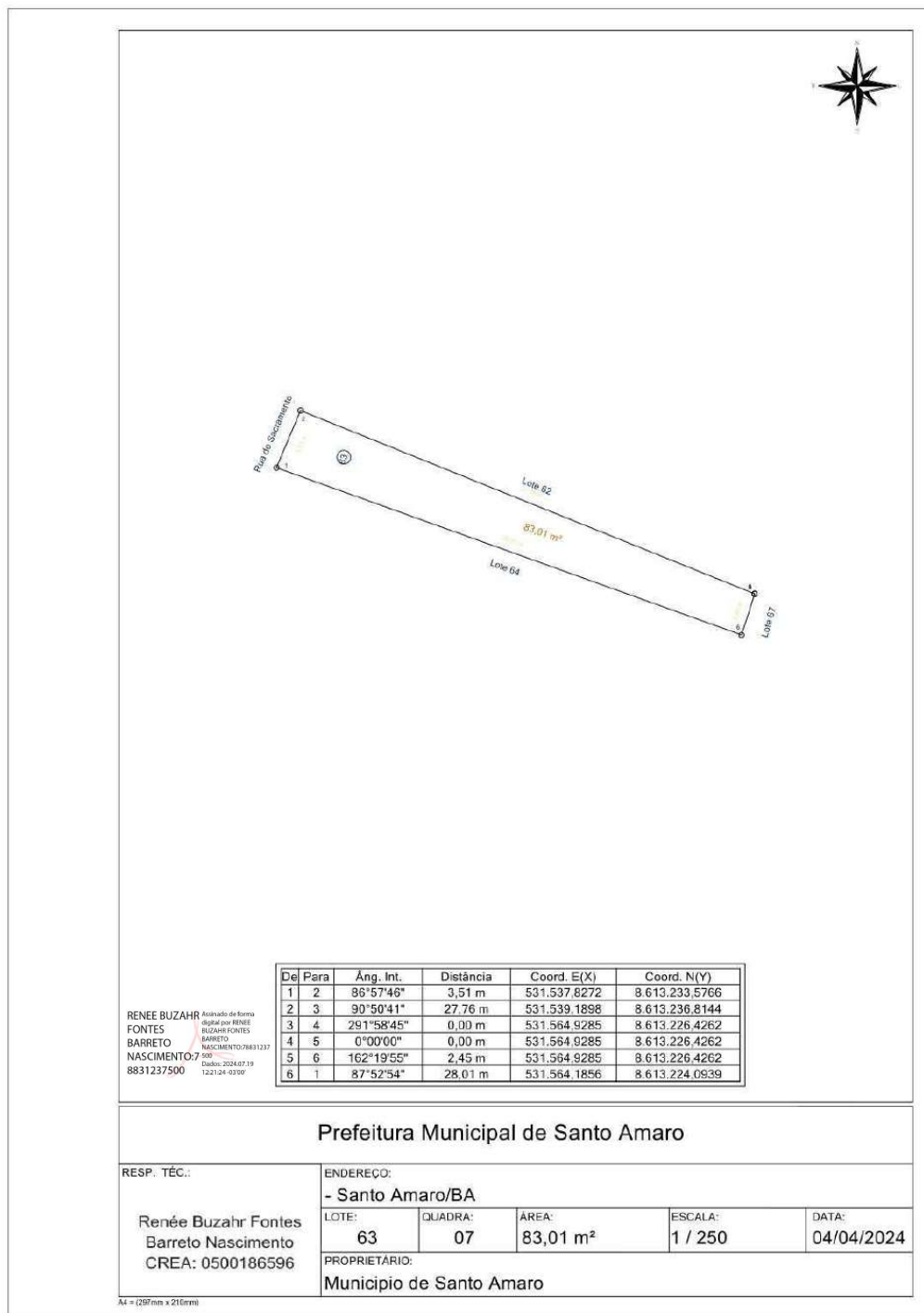
## Prefeitura Municipal de Santo Amaro

RESP. TÉCN.:		ENDEREÇO:			
Renée Buzahr Fontes Barreto Nascimento CREA: 0500186596		- Santo Amaro/BA			
		LOTE: 61	QUADRA: 07	ÁREA: 118,35 m <sup>2</sup>	ESCALA: 1 / 250
		PROPRIETÁRIO: Município de Santo Amaro			

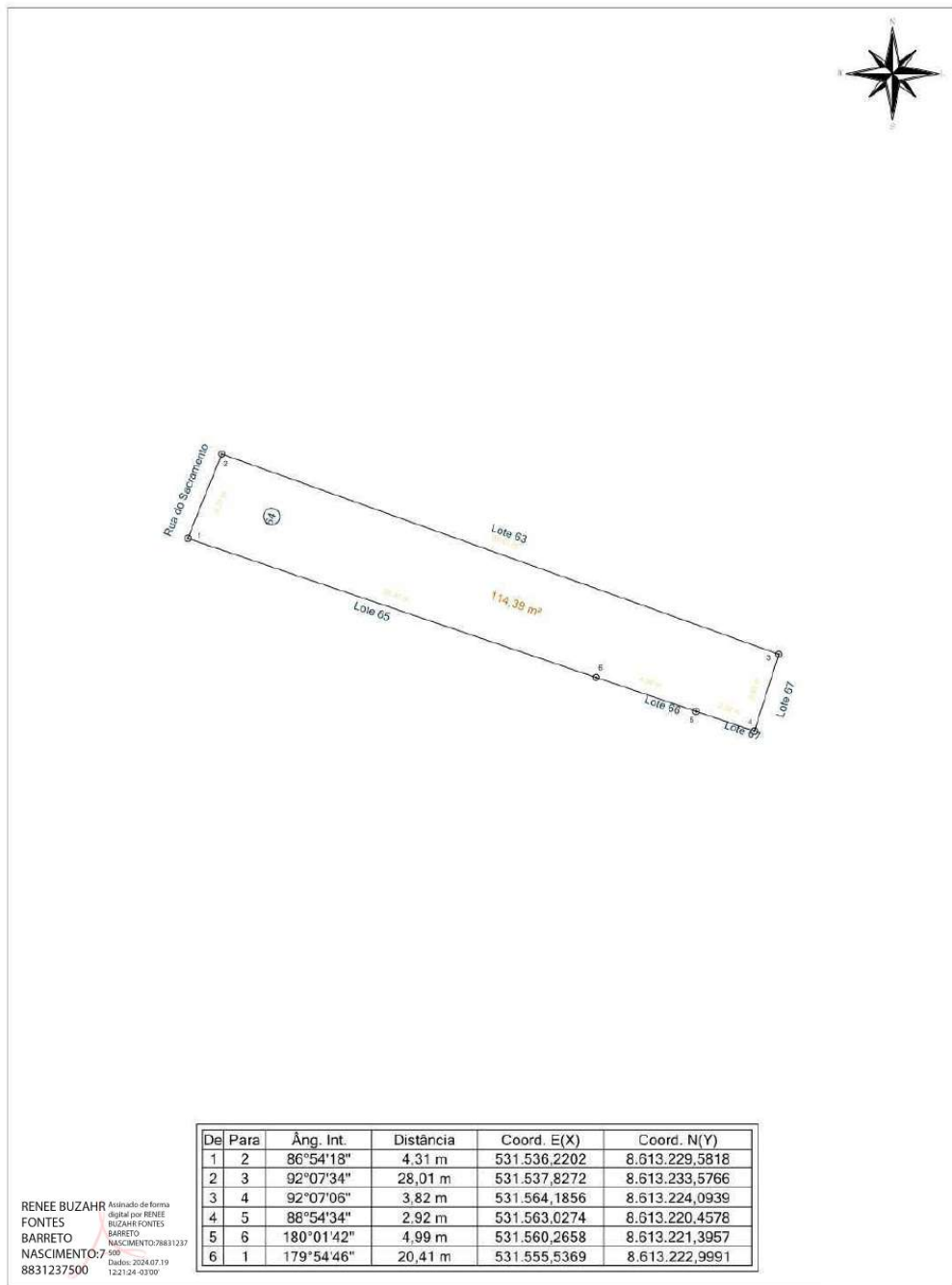
# Prefeitura Municipal de Santo Amaro



# Prefeitura Municipal de Santo Amaro



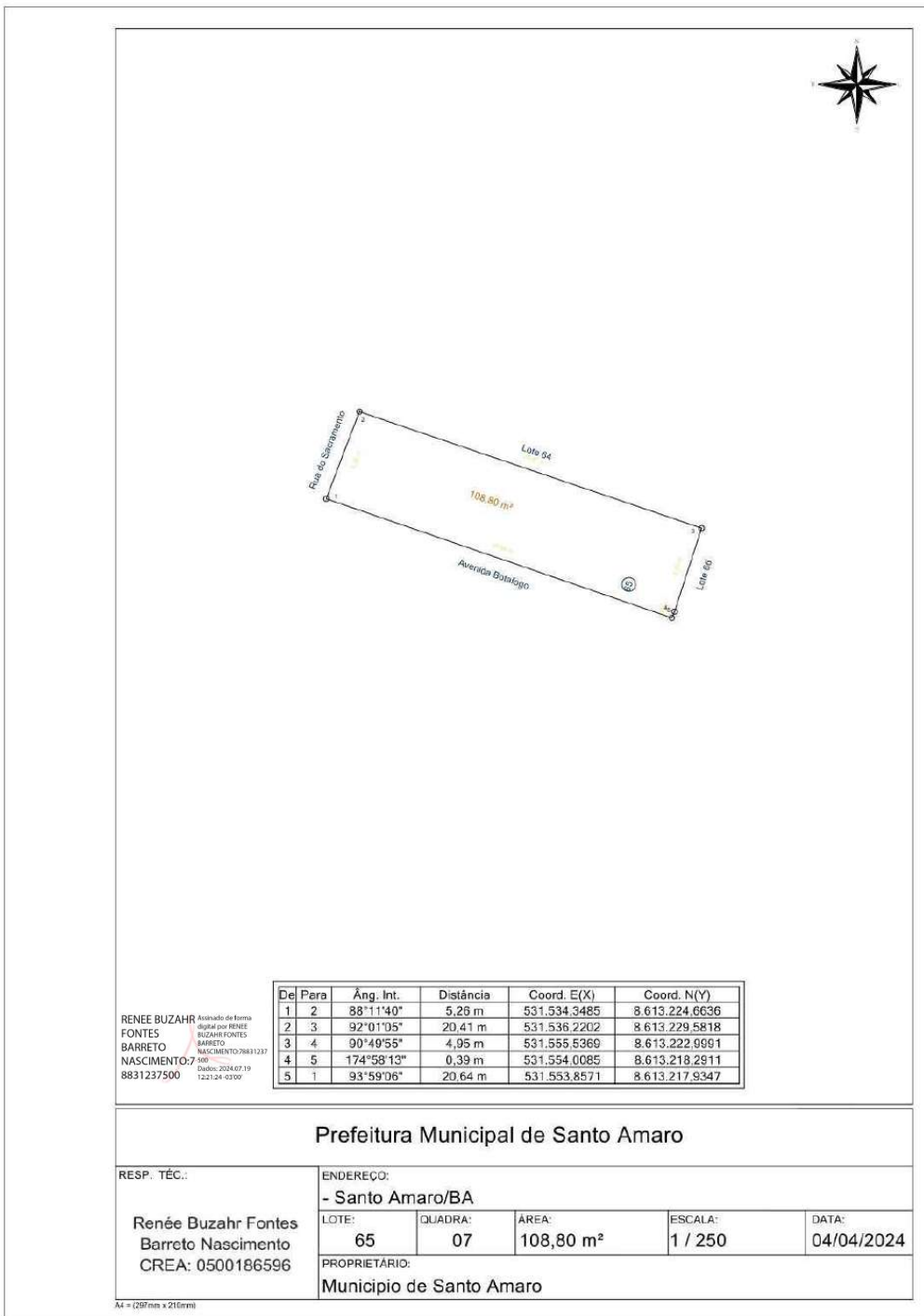
# Prefeitura Municipal de Santo Amaro



## Prefeitura Municipal de Santo Amaro

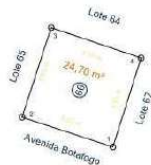
<b>RESP. TÉCN.:</b>  Renée Buzahr Fontes Barreto Nascimento CREA: 0500186596	<b>ENDEREÇO:</b> - Santo Amaro/BA				
	<b>LOTE:</b> 64	<b>QUADRA:</b> 07	<b>ÁREA:</b> 114,39 m <sup>2</sup>	<b>ESCALA:</b> 1 / 250	<b>DATA:</b> 04/04/2024
<b>PROPRIETÁRIO:</b> Municipio de Santo Amaro					

# Prefeitura Municipal de Santo Amaro





# Prefeitura Municipal de Santo Amaro



RENEE BUZAZH Assinado de Forma Digital por RENEE BUZAZH FONTES BARRETO  
NASCIMENTO: 07/19/8831237500  
Data: 2024.07.19 12:21:24 -0300'

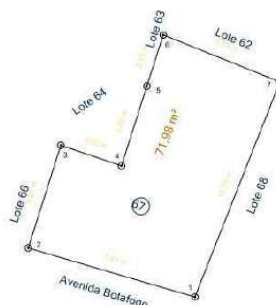
De	Para	Âng. Int.	Distância	Coord. E(X)	Coord. N(Y)
1	2	89°19'26"	5,03 m	531.558,7811	8.613.216,7150
2	3	90°17'22"	4,95 m	531.554,0085	8.613.218,2911
3	4	89°15'19"	4,99 m	531.555,5369	8.613.222,9991
4	1	91°07'53"	4,91 m	531.560,2658	8.613.221,3957

## Prefeitura Municipal de Santo Amaro

RESP. TÉCN.:  Renêe Buzahr Fontes Barreto Nascimento CREA: 0500186596	ENDEREÇO: - Santo Amaro/BA				
	LOTE:	QUADRA:	ÁREA:	ESCALA:	DATA:
	66	07	24,70 m <sup>2</sup>	1 / 250	04/04/2024
PROPRIETÁRIO: Município de Santo Amaro					

A4 = (297mm x 210mm)

# Prefeitura Municipal de Santo Amaro



De	Para	Âng. Int.	Distância	Coord. E(X)	Coord. N(Y)
1	2	95°07'04"	7,91 m	531.566,3709	8.613.214,4766
2	3	88°49'51"	4,91 m	531.558,7810	8.613.216,7148
3	4	88°50'25"	2,92 m	531.560,2658	8.613.221,3957
4	5	271°05'26"	3,82 m	531.563,0274	8.613.220,4578
5	6	180°00'00"	2,45 m	531.564,1856	8.613.224,0939
6	7	85°41'22"	5,73 m	531.564,9285	8.613.226,4262
7	1	90°25'52"	10,54 m	531.570,2426	8.613.224,2815

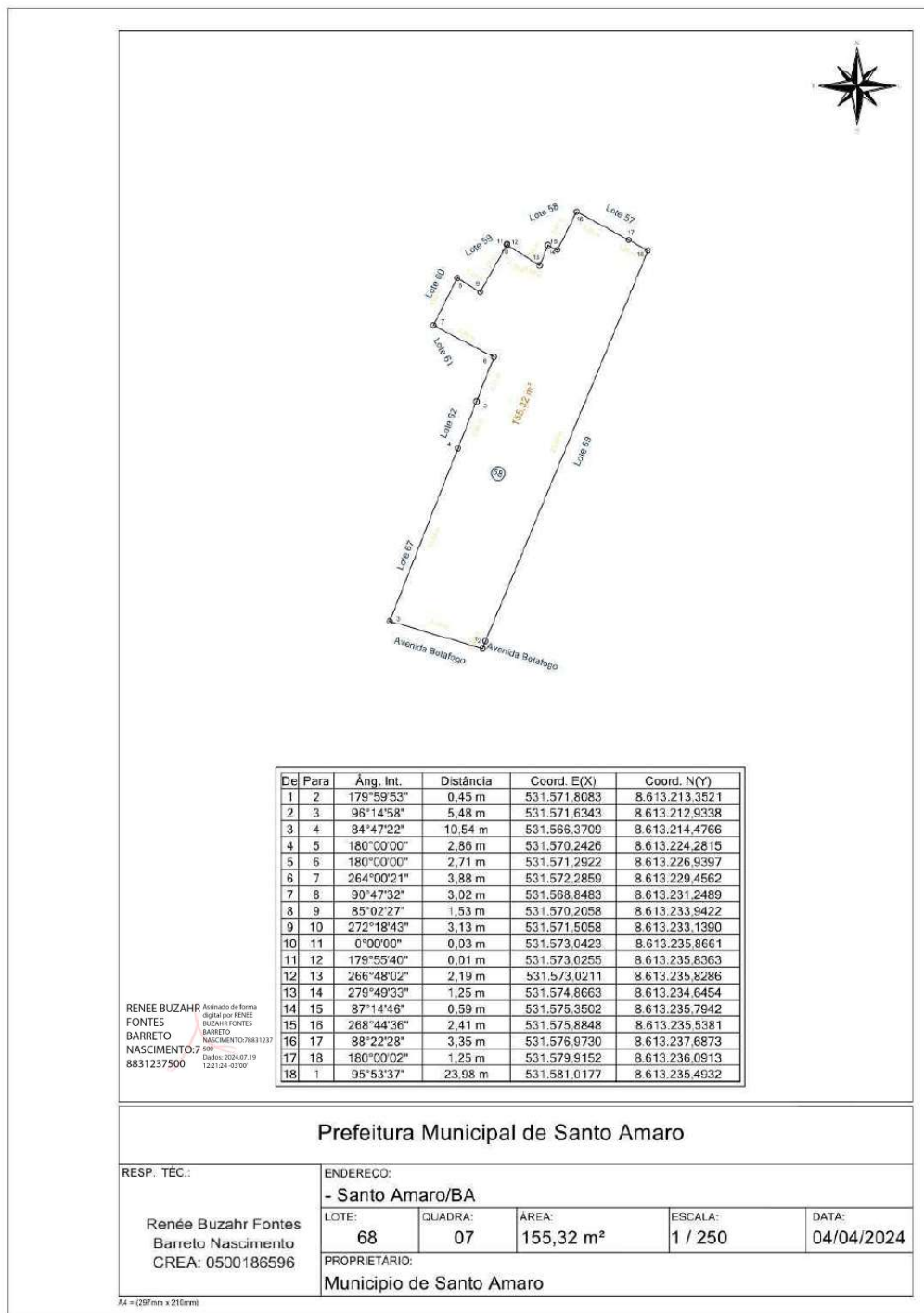
RENEE BUZAH  
FONTES  
BARRETO  
NASCIMENTO: 7  
8831237500

Assinado de forma digital por RENEE BUZAH FONTES BARRETO. NASCIMENTO: 78831237500. Dados: 2024.07.19 12:21:24 -03'00"


## Prefeitura Municipal de Santo Amaro

RESP. TÊC.:  Renée Buzahr Fontes Barreto Nascimento CREA: 0500186596	ENDEREÇO:				
	- Santo Amaro/BA				
	LOTE:	QUADRA:	ÁREA:	ESCALA:	DATA:
	67	07	71,98 m <sup>2</sup>	1 / 250	04/04/2024
PROPRIETÁRIO:					
Município de Santo Amaro					

# Prefeitura Municipal de Santo Amaro



# Prefeitura Municipal de Santo Amaro



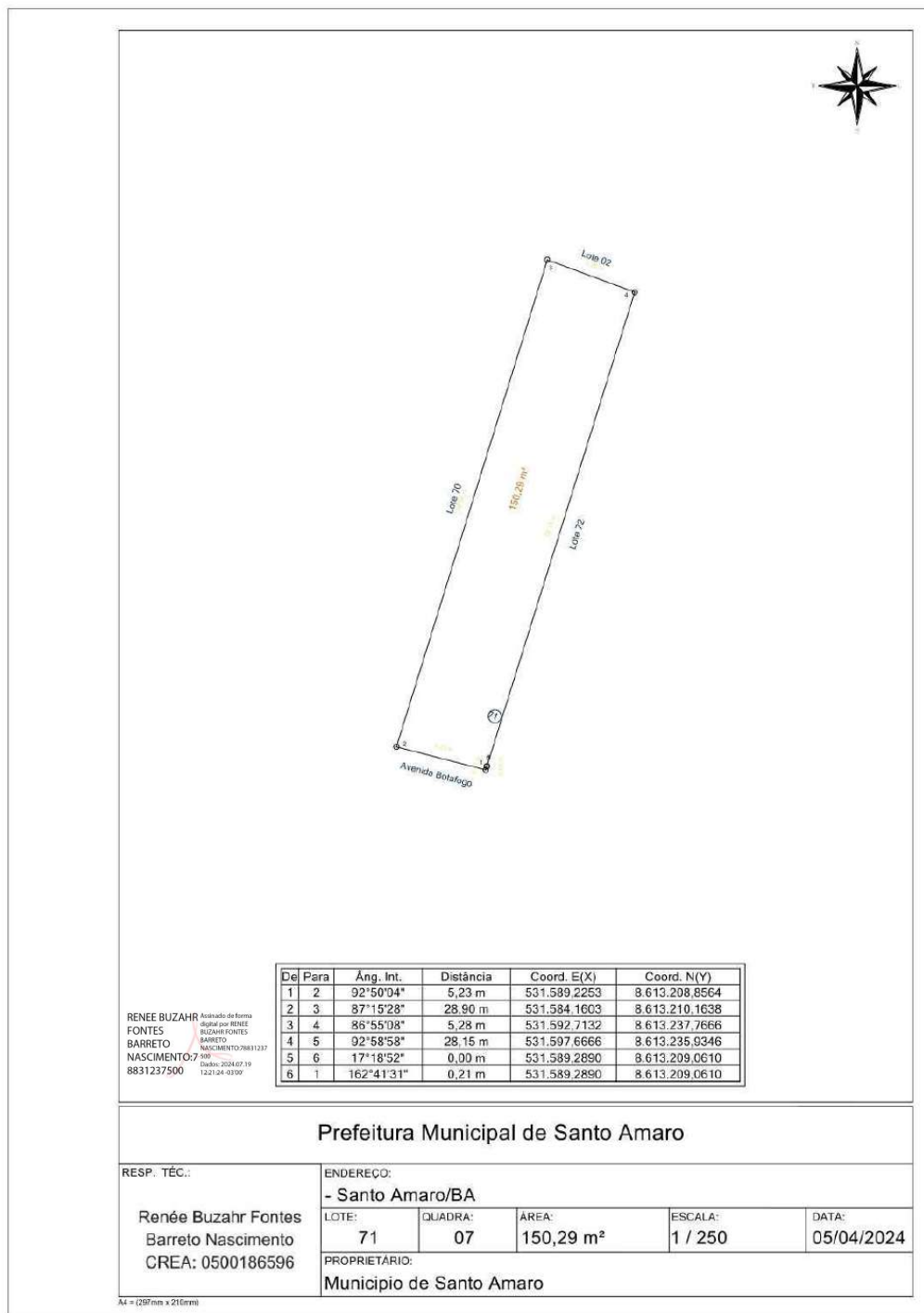
De	Para	Âng. Int.	Distância	Coord. E(X)	Coord. N(Y)
1	2	95°35'13"	6,53 m	531.578,1332	8.613.211,7195
2	3	81°53'21"	23,98 m	531.571,8083	8.613.213,3521
3	4	168°04'14"	2,72 m	531.581,0177	8.613.235,4932
4	5	90°07'06"	4,92 m	531.582,5601	8.613.237,7362
5	1	104°20'07"	24,74 m	531.586,6189	8.613.234,9575

RENEE BUZAZR FONTES BARRETO NASCIMENTO: 7.500.8831237500  
Assinado de forma digital por RENE BUZAZR FONTES BARRETO NASCIMENTO: 7.500.8831237500. Data: 2024.07.19 12:21:24 -03'00'

## Prefeitura Municipal de Santo Amaro

RESP. TÉCN.:		ENDEREÇO:				
Renée Buzahr Fontes Barreto Nascimento CREA: 0500186596		- Santo Amaro/BA				
		LOTE:	QUADRA:	ÁREA:	ESCALA:	DATA:
		69	07	151,58 m <sup>2</sup>	1 / 250	04/04/2024
		PROPRIETÁRIO: Município de Santo Amaro				

# Prefeitura Municipal de Santo Amaro



# Prefeitura Municipal de Santo Amaro



De	Para	Âng. Int.	Distância	Coord. E(X)	Coord. N(Y)
1	2	92°50'04"	5,23 m	531.589,2253	8.613.208,8564
2	3	87°15'29"	28,90 m	531.584,1603	8.613.210,1638
3	4	86°55'08"	5,28 m	531.592,7132	8.613.237,7666
4	5	92°58'58"	28,15 m	531.597,6666	8.613.235,9346
5	6	17°18'52"	0,00 m	531.589,2890	8.613.209,0610
6	1	162°41'31"	0,21 m	531.589,2890	8.613.209,0610

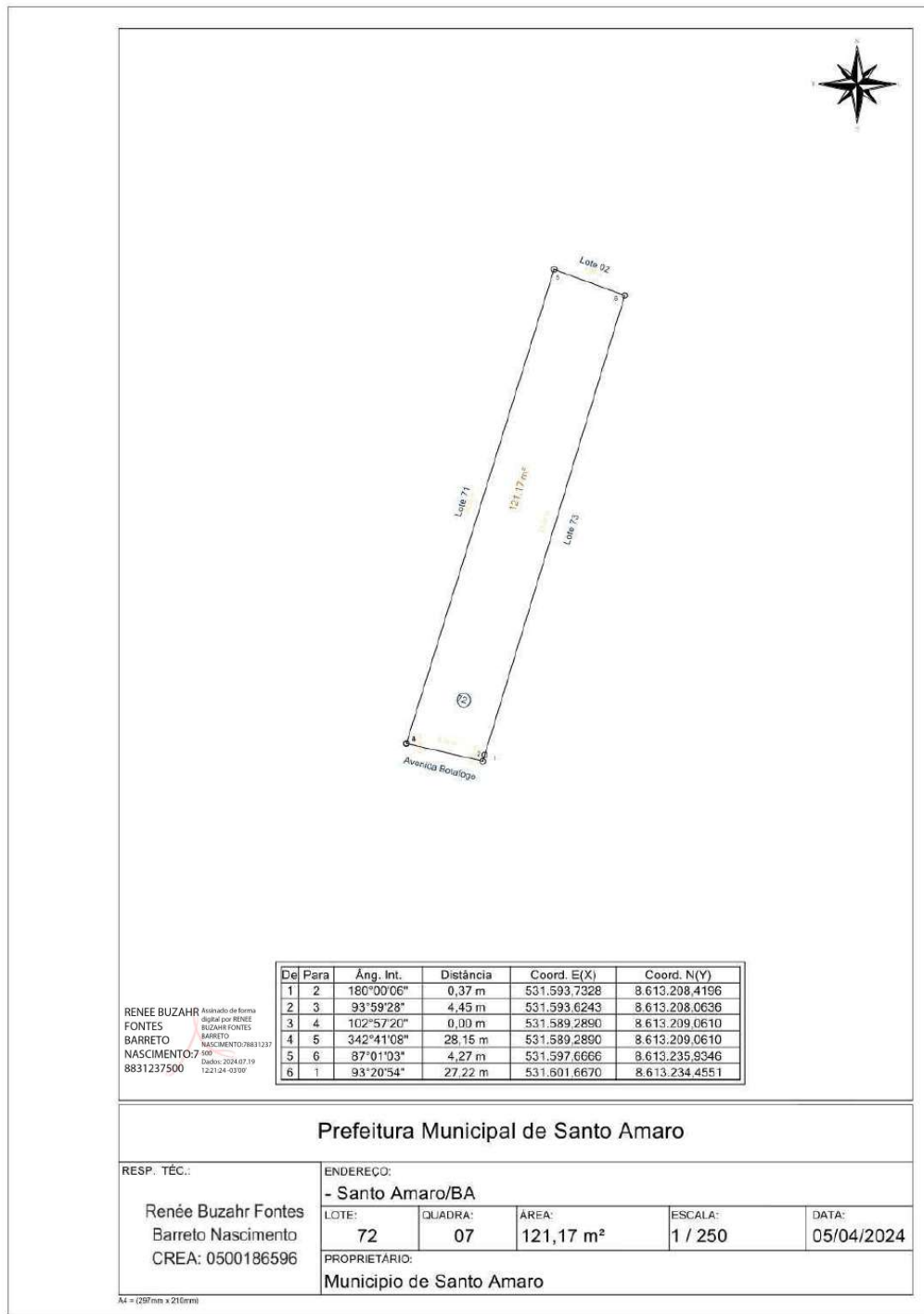
RENEE BUZAH  
FONTES  
BARRETO  
NASCIMENTO:  
8831237500

Assinado de forma  
digital por RENE  
BUZAH FONTES  
BARRETO  
NASCIMENTO:78831237  
500  
Data: 2024.07.19  
122124-0390

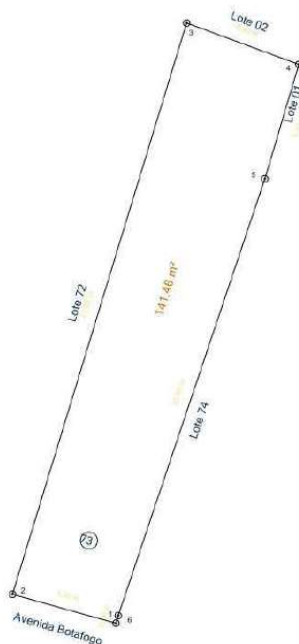
## Prefeitura Municipal de Santo Amaro

RESP. TÈC.:		ENDEREÇO:			
Renêe Buzahr Fontes Barreto Nascimento CREA: 0500186596		- Santo Amaro/BA			
		LOTE: 71	QUADRA: 07	ÁREA: 150,29 m <sup>2</sup>	ESCALA: 1 / 250
		DATA: 04/04/2024			
		PROPRIETÁRIO: Município de Santo Amaro			

# Prefeitura Municipal de Santo Amaro



# Prefeitura Municipal de Santo Amaro



De	Para	Âng. Int.	Distância	Coord. E(X)	Coord. N(Y)
1	2	90°35'23"	4,90 m	531.598,4495	8.613.207,0989
2	3	88°41'35"	27,22 m	531.593,7328	8.613.208,4196
3	4	86°39'05"	5,45 m	531.601,6670	8.613.234,4551
4	5	93°44'25"	5,44 m	531.606,7806	8.613.232,5638
5	6	178°00'14"	20,99 m	531.605,2303	8.613.227,3491
6	1	182°19'17"	0,36 m	531.598,5513	8.613.207,4488


RENEE BUZHR FONTE BARRETO NASCIMENTO: 7.500.8831237500  
 Assinado de forma digital por RENE BUZHR FONTE BARRETO NASCIMENTO: 78831237500  
 Dados: 2024.07.19 12:21:24 -03'00'


## Prefeitura Municipal de Santo Amaro

RESP. TÈC.:  <b>Renée Buzahr Fontes Barreto Nascimento</b> CREA: 0500186596	ENDEREÇO: <b>- Santo Amaro/BA</b>				
	LOTE: <b>73</b>	QUADRA: <b>07</b>	ÁREA: <b>141,46 m<sup>2</sup></b>	ESCALA: <b>1 / 250</b>	DATA: <b>04/04/2024</b>
	PROPRIETÁRIO: <b>Município de Santo Amaro</b>				



# Prefeitura Municipal de Santo Amaro





De	Pera	Âng. Int.	Distância	Coord. E(X)	Coord. N(Y)
1	2	92°19'16"	2,85 m	531.601.1920	8.613.206.3137
2	3	89°44'48"	0,35 m	531.598.4495	8.613.207.0989
3	4	177°40'43"	20,99 m	531.598.5513	8.613.207.4488
4	5	93°48'35"	2,78 m	531.605.2303	8.613.227.3451
5	1	86°26'38"	21,41 m	531.607.9148	8.613.226.6427

RENEE BUZAZH FONTE ASSINADO DE FORMA DIGITAL POR RENEE BUZAZH FONTE BARRETO NASCIMENTO 78831237

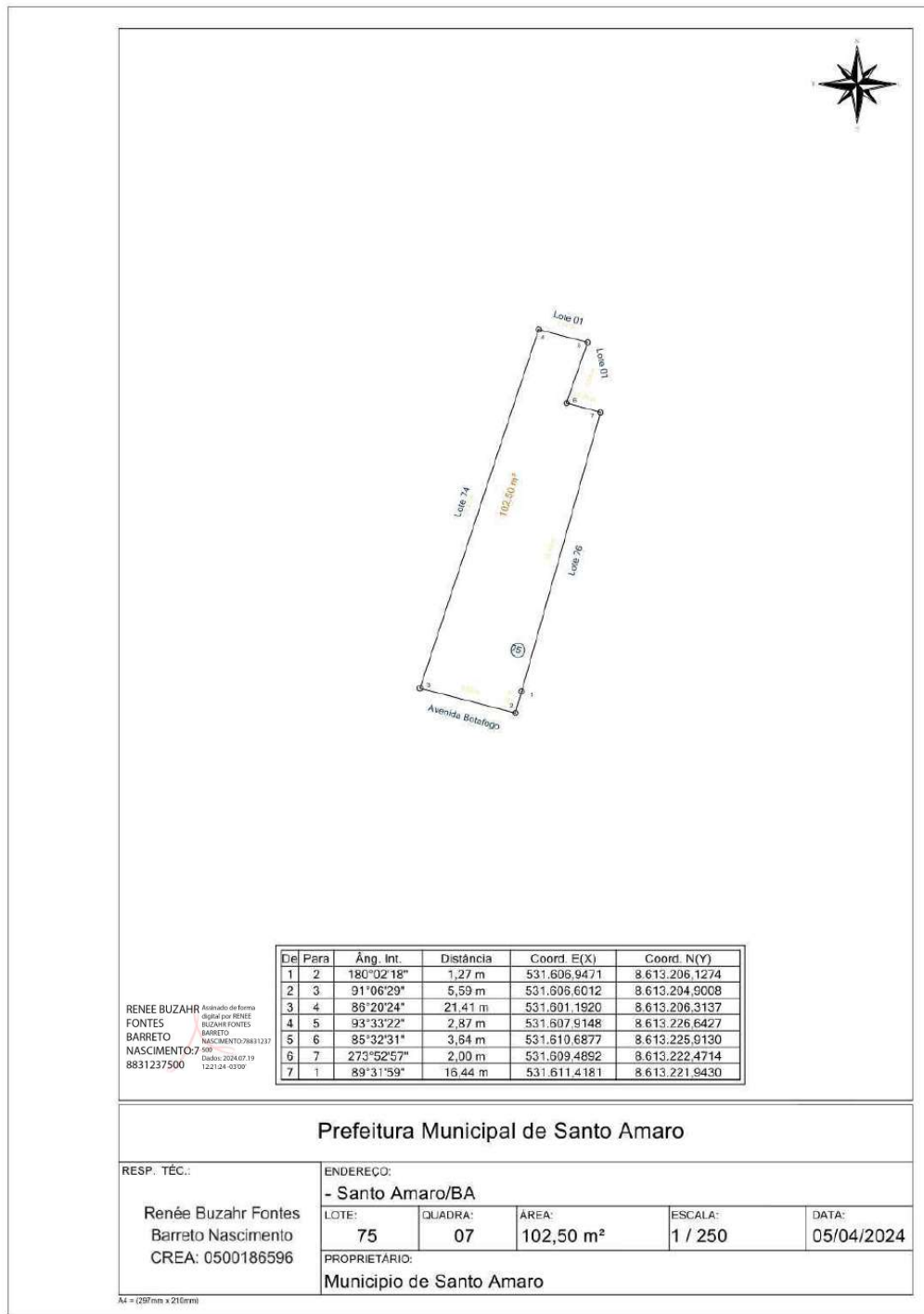
NASCIMENTO: 07/09/1990 DATA: 2024.07.19 12:21:24 -0300' 8831237500

**Prefeitura Municipal de Santo Amaro**


<p>RESP. TÉCN.:  Renée Buzahr Fontes Barreto Nascimento CREA: 0500186596</p>	<p>ENDEREÇO: - Santo Amaro/BA</p> <table border="1" style="width: 100%; border-collapse: collapse; margin-bottom: 5px;"> <tr> <td style="width: 25%;">LOTE:</td> <td style="width: 25%;">QUADRA:</td> <td style="width: 25%;">ÁREA:</td> <td style="width: 25%;">ESCALA:</td> <td style="width: 20%;">DATA:</td> </tr> <tr> <td style="text-align: center;">74</td> <td style="text-align: center;">07</td> <td style="text-align: center;">60,25 m<sup>2</sup></td> <td style="text-align: center;">1 / 250</td> <td style="text-align: center;">05/04/2024</td> </tr> </table> <p>PROPRIETÁRIO: Município de Santo Amaro</p>	LOTE:	QUADRA:	ÁREA:	ESCALA:	DATA:	74	07	60,25 m <sup>2</sup>	1 / 250	05/04/2024
LOTE:	QUADRA:	ÁREA:	ESCALA:	DATA:							
74	07	60,25 m <sup>2</sup>	1 / 250	05/04/2024							

A4 = (297mm x 210mm)

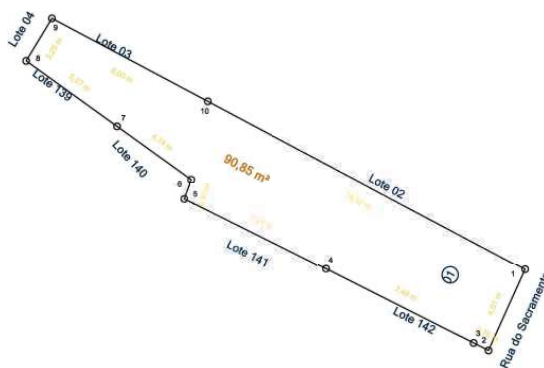
# Prefeitura Municipal de Santo Amaro



# Prefeitura Municipal de Santo Amaro



# Prefeitura Municipal de Santo Amaro



De	Para	Âng. Int.	Distância	Coord. E(X)	Coord. N(Y)
1	2	93°32'25"	4,01 m	531.522,8668	8.613.241,5470
2	3	87°57'08"	0,75 m	531.521,2070	8.613.237,8998
3	4	179°59'55"	7,48 m	531.520,5328	8.613.238,2361
4	5	180°00'00"	7,21 m	531.513,8427	8.613.241,5745
5	6	96°41'40"	0,93 m	531.507,3932	8.613.244,7928
6	7	254°05'25"	4,14 m	531.507,7070	8.613.245,6632
7	8	180°00'00"	5,07 m	531.504,3480	8.613.248,0799
8	9	94°28'49"	2,25 m	531.500,2318	8.613.251,0415
9	10	93°15'36"	8,00 m	531.501,3987	8.613.252,9641
10	1	179°59'02"	16,32 m	531.508,4587	8.613.249,2112

RENEE BUZAHF Assinado de forma digital por RENEE BUZAHF FONTES BARRETO NASCIMENTO:75008831237500  
Dados: 2024.07.19 12:21:04 -03'00'

**Prefeitura Municipal de Santo Amaro**

RESP. TÉCNICO:

Renée Buzahr Fontes Barreto Nascimento  
 CREA: 0500186596

ENDEREÇO:

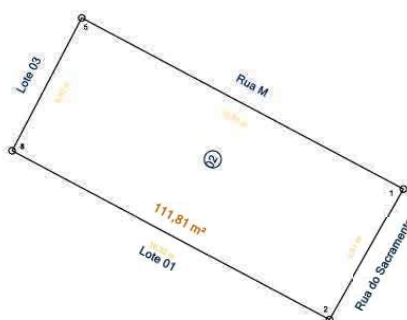
- Santo Amaro/BA

LOTE:	QUADRA:	ÁREA:	ESCALA:	DATA:
01	08	90,85 m <sup>2</sup>	1 / 250	05/04/2024

PROPRIETÁRIO:  
 Município Santo Amaro

A4 = (297mm x 210mm)

# Prefeitura Municipal de Santo Amaro



De	Para	Âng. Int.	Distância	Coord. E(X)	Coord. N(Y)
1	2	88°29'27"	6,81 m	531.526,2209	8.613.247,4733
2	3	91°29'53"	16,32 m	531.522,8668	8.613.241,5470
3	4	118°00'37"	0,00 m	531.508,4587	8.613.249,2112
4	5	332°20'31"	6,80 m	531.508,4587	8.613.249,2112
5	1	89°39'32"	16,54 m	531.511,6172	8.613.255,2379

RENEE BUZHR FONTE BARRETO NASCIMENTO: 78831237500  
Assinado de forma digital por RENEE BUZHR FONTE BARRETO NASCIMENTO: 78831237500  
 Dados: 2024.07.19 12:21:24 -03'00'

## Prefeitura Municipal de Santo Amaro

RESP. TÉCNICO:

Renée Buzahr Fontes Barreto Nascimento  
CREA: 0500186596

ENDEREÇO:

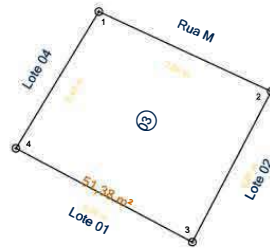
- Santo Amaro/BA

LOTE: 02	QUADRA: 08	ÁREA: 111,81 m²	ESCALA: 1 / 250	DATA: 05/04/2024
----------	------------	-----------------	-----------------	------------------

PROPRIETÁRIO:  
Município Santo Amaro

A4 = (297mm x 210mm)

# Prefeitura Municipal de Santo Amaro



De	Para	Âng. Int.	Distância	Coord. E(X)	Coord. N(Y)
1	2	96°23'33"	7,60 m	531.504,7187	8.613.258,4345
2	3	87°12'13"	6,80 m	531.511,6172	8.613.255,2379
3	4	89°39'49"	8,00 m	531.508,4587	8.613.249,2112
4	1	86°44'25"	6,40 m	531.501,3987	8.613.252,9641

RENEE BUZAZHR Assinado de forma digital por RENEE BUZAZHR FONTES BARRETO NASCIMENTO:788312337 8831237500  
500  
 Data: 2024.07.19 12:21:24 -03'00'

## Prefeitura Municipal de Santo Amaro

RESP. TÉCNICO:

**Renée Buzahr Fontes Barreto Nascimento**  
CREA: 0500186596

ENDEREÇO:

**- Santo Amaro/BA**

LOTE:

**03**

QUADRA:

**08**

ÁREA:

**51,38 m²**

ESCALA:

**1 / 250**

DATA:

**05/04/2024**

PROPRIETÁRIO:

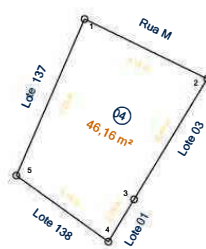
**Município Santo Amaro**

Praça Purificação | S/N | Centro | Santo Amaro-Ba

[www.pmsantoamaro.ba.ipmbrasil.org.br/](http://www.pmsantoamaro.ba.ipmbrasil.org.br/)

Este documento foi assinado digitalmente por SERASA Experian  
1181D37E91265BA76E672611E2562821

# Prefeitura Municipal de Santo Amaro



RENEE BUZAZH FONTES BARRETO  
NASCIMENTO: 78831237  
8831237500  
Assinado de forma digital por RENE BUZAZH FONTES BARRETO NASCIMENTO: 78831237 8831237500 Data: 2024.07.19 12:21:24 -03'00'

De	Para	Ang. Int.	Distância	Coord. E(X)	Coord. N(Y)
1	2	87°34'15"	6,19 m	531.499,1520	8.613.261,1482
2	3	84°44'06"	6,40 m	531.504,7187	8.613.258,4345
3	4	179°59'59"	2,25 m	531.501,3987	8.613.252,9641
4	5	85°33'13"	5,14 m	531.500,2318	8.613.251,0415
5	1	102°08'27"	7,75 m	531.496,0540	8.613.254,0436

## Prefeitura Municipal de Santo Amaro

RESP. TÉCNICO:

Renée Buzahr Fontes Barreto Nascimento  
CREA 0500186596

ENDEREÇO:

- Santo Amaro/BA

LOTE:

04

QUADRA:

08

ÁREA:

46,16 m²

ESCALA:

1 / 250

DATA:

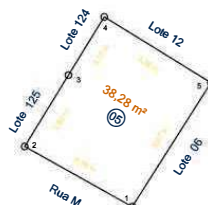
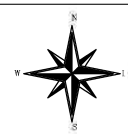
05/04/2024

PROPRIETÁRIO:

Município Santo Amaro

A4 = (297mm x 210mm)

# Prefeitura Municipal de Santo Amaro



De	Para	Âng. Int.	Distância	Coord. E(X)	Coord. N(Y)
1	2	93°11'01"	5,59 m	531.486,3943	8.613.271,6229
2	3	87°44'36"	3,80 m	531.481,5133	8.613.274,3559
3	4	179°55'43"	3,10 m	531.483,4996	8.613.277,5969
4	5	89°54'51"	5,69 m	531.485,1233	8.613.280,2389
5	1	89°13'49"	6,67 m	531.489,9697	8.613.277,2504

RENEE BUZAZHR Assinado de forma digital por RENEE BUZAZHR FONTES BARRETO NASCIMENTO: 78831237 8831237500  
500  
 123124-0300

## Prefeitura Municipal de Santo Amaro

RESP. TÉCNICO:

Renée Buzahr Fontes Barreto Nascimento  
 CREA 0500186596

ENDEREÇO:

- Santo Amaro/BA

LOTE:

05

QUADRA:

08

ÁREA:

38,28 m²

ESCALA:

1 / 250

DATA:

05/04/2024

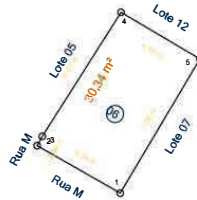
PROPRIETÁRIO:

Município Santo Amaro

A4 = (297mm x 210mm)



# Prefeitura Municipal de Santo Amaro



De	Para	Âng. Int.	Distância	Coord. E(X)	Coord. N(Y)
1	2	90°59'49"	4,34 m	531.489,9318	8.613.269,0465
2	3	90°55'19"	0,48 m	531.486,1616	8.613.271,1997
3	4	176°22'48"	6,67 m	531.486,3943	8.613.271,6229
4	5	91°51'15"	4,16 m	531.489,9697	8.613.277,2504
5	1	89°50'49"	7,08 m	531.493,5508	8.613.275,1347

RENEE BUZÁHR FONTE BARRETO NASCIMENTO: 7 8831237500  
Assinado de forma digital por RENE BUZÁHR FONTE BARRETO NASCIMENTO: 78831237500  
 Dados: 2024.07.19 12:12:43 -03'00'

## Prefeitura Municipal de Santo Amaro

RESP. TÉCNICO:

Renée Buzahr Fontes Barreto Nascimento  
CREA 0500186596

ENDEREÇO:

- Santo Amaro/BA

LOTE:

06

QUADRA:

08

ÁREA:

30,34 m²

SCALA:

/ 250

DATA:

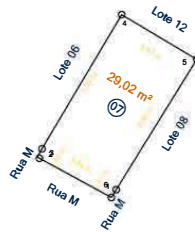
05/04/2024

PROPRIETÁRIO:

Município Santo Amaro

A4 = (297mm x 210mm)

# Prefeitura Municipal de Santo Amaro



De	Para	Âng. Int.	Distância	Coord. E(X)	Coord. N(Y)
1	2	93°06'08"	3,84 m	531.493,0843	8.613.266,8381
2	3	87°53'38"	0,43 m	531.489,7128	8.613.268,6780
3	4	179°59'58"	7,08 m	531.489,9318	8.613.269,0465
4	5	89°56'00"	3,97 m	531.493,5508	8.613.275,1347
5	6	89°04'17"	6,95 m	531.496,9578	8.613.273,1041
6	1	179°59'58"	0,41 m	531.493,3025	8.613.267,1909

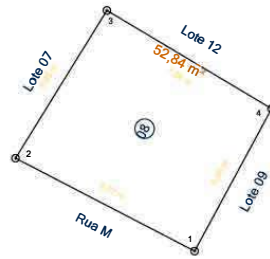
RENEE BUZahr Assinado de forma digital por RENEE BUZahr FONTES BARRETO NASCIMENTO: 78831237 8831237500 Data: 2024.07.19 12:21:24 -03'00'

## Prefeitura Municipal de Santo Amaro

RESP. TÉCNICO:  <b>Renée Buzahr Fontes Barreto Nascimento</b> CREA 0500186596	ENDEREÇO: <b>- Santo Amaro/BA</b>			
	LOTE: <b>07</b>	QUADRA: <b>08</b>	ÁREA: <b>29,02 m²</b>	ESCALA: <b>1 / 250</b>
DATA: <b>05/04/2024</b>				
PROPRIETÁRIO: <b>Município Santo Amaro</b>				

A4 = (297mm x 210mm)

# Prefeitura Municipal de Santo Amaro



RENEE BUZAHF Assinatura de forma digital por RENEE FONTES FONTEZ BUZAHF FONTES BARRETO NASCIMENTO:7 8831237500 2024.07.19 12:21:24 -03'00'

De	Para	Âng. Int.	Distância	Coord. E(X)	Coord. N(Y)
1	2	90°59'24"	8,07 m	531.500,4697	8.613.263,4739
2	3	85°41'20"	6,95 m	531.493,3025	8.613.267,1909
3	4	90°55'44"	7,68 m	531.496,9578	8.613.273,1041
4	1	92°23'33"	6,48 m	531.503,5520	8.613.269,1740

## Prefeitura Municipal de Santo Amaro

RESP. TÊC.:

**Renée Buzahr Fontes Barreto Nascimento**  
CREA: 0500186596

ENDEREÇO:

**- Santo Amaro/BA**

LOTE:

**08**

QUADRA:

**08**

ÁREA:

**52,84 m²**

ESCALA:

**1 / 250**

DATA:

**05/04/2024**

PROPRIETÁRIO:

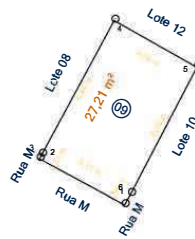
**Município Santo Amaro**

Praça Purificação | S/N | Centro | Santo Amaro-Ba

[www.pmsantoamaro.ba.ipmbrasil.org.br/](http://www.pmsantoamaro.ba.ipmbrasil.org.br/)

Este documento foi assinado digitalmente por SERASA Experian  
1181D37E91265BA76E672611E2562821

# Prefeitura Municipal de Santo Amaro



De	Para	Âng. Int.	Distância	Coord. E(X)	Coord. N(Y)
1	2	91°39'18"	4,11 m	531.503,9898	8.613.261,3336
2	3	89°57'05"	0,21 m	531.500,3692	8.613.263,2880
3	4	180°00'23"	6,48 m	531.500,4697	8.613.263,4739
4	5	88°57'25"	4,04 m	531.503,5520	8.613.269,1740
5	6	91°51'09"	6,08 m	531.507,0740	8.613.267,1858
6	1	177°34'40"	0,54 m	531.504,2602	8.613.261,8018

RENEE BUZAHF  
FONTES  
BARRETO  
NASCIMENTO: 7  
8831237500

Assinado de forma digital por RENE BUZAHF FONTES BARRETO NASCIMENTO: 78831237500  
Data: 2024.07.19 12:21:24 -0300'

## Prefeitura Municipal de Santo Amaro

RESP. TÉCNICO:  Renée Buzahr Fontes Barreto Nascimento CREA 0500186596	ENDEREÇO: - Santo Amaro/BA			
	LOTE: 09	QUADRA: 08	ÁREA: 27,21 m²	ESCALA: 1 / 250
	DATA: 05/04/2024			
PROPRIETÁRIO: Município Santo Amaro				

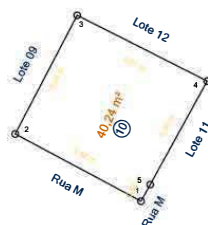
A4 = (297mm x 210mm)

Praça Purificação | S/N | Centro | Santo Amaro-Ba

[www.pmsantoamaro.ba.ipmbrasil.org.br/](http://www.pmsantoamaro.ba.ipmbrasil.org.br/)

Este documento foi assinado digitalmente por SERASA Experian  
1181D37E91265BA76E672611E2562821

# Prefeitura Municipal de Santo Amaro



De	Para	Âng. Int.	Distância	Coord. E(X)	Coord. N(Y)
1	2	90°43'56"	6,48 m	531.509,9732	8.613.258,7494
2	3	90°31'19"	6,08 m	531.504,2602	8.613.261,8018
3	4	90°45'48"	6,61 m	531.507,0740	8.613.267,1858
4	5	87°59'02"	5,36 m	531.512,9758	8.613.264,2008
5	1	179°59'55"	0,86 m	531.510,3890	8.613.259,5043

RENEE BUZAZH  
FONTES  
BARRETO  
NASCIMENTO: 7  
8831237500

Assinado de forma digital por RENEE BUZAZH FONTES BARRETO NASCIMENTO-78831237500  
Data: 2024.07.19 12:21:24 -0300'

## Prefeitura Municipal de Santo Amaro

RESP. TÉCNICO:

Renée Buzahr Fontes Barreto Nascimento  
CREA 0500186596

ENDEREÇO:

- Santo Amaro/BA

LOTE:

10

QUADRA:

08

ÁREA:

40,24 m²

ESCALA:

1 / 250

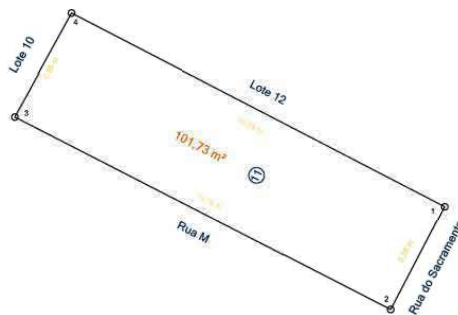
DATA:

05/04/2024

PROPRIETÁRIO:  
Município Santo Amaro

A4 = (297mm x 210mm)

# Prefeitura Municipal de Santo Amaro



RENEE BUZAHF Assinado de forma digital por RENEE BUZAHF FONTES BARRETO NASCIMENTO: 7508 8831237500  
12/21/24 - 03:00

De	Para	Âng. Int.	Distância	Coord. E(X)	Coord. N(Y)
1	2	89°51'16"	5,28 m	531.529,9022	8.613.255,4330
2	3	90°23'10"	19,19 m	531.527,4619	8.613.250,7512
3	4	88°17'53"	5,36 m	531.510,3890	8.613.259,5043
4	1	91°27'41"	19,06 m	531.512,9758	8.613.264,2008

## Prefeitura Municipal de Santo Amaro

RESP. TÉCNICO:

Renée Buzahr Fontes Barreto Nascimento  
CREA: 0500186596

ENDEREÇO:

- Santo Amaro/BA

LOTE:

11

QUADRA:

08

ÁREA:

101,73 m²

ESCALA:

1 / 250

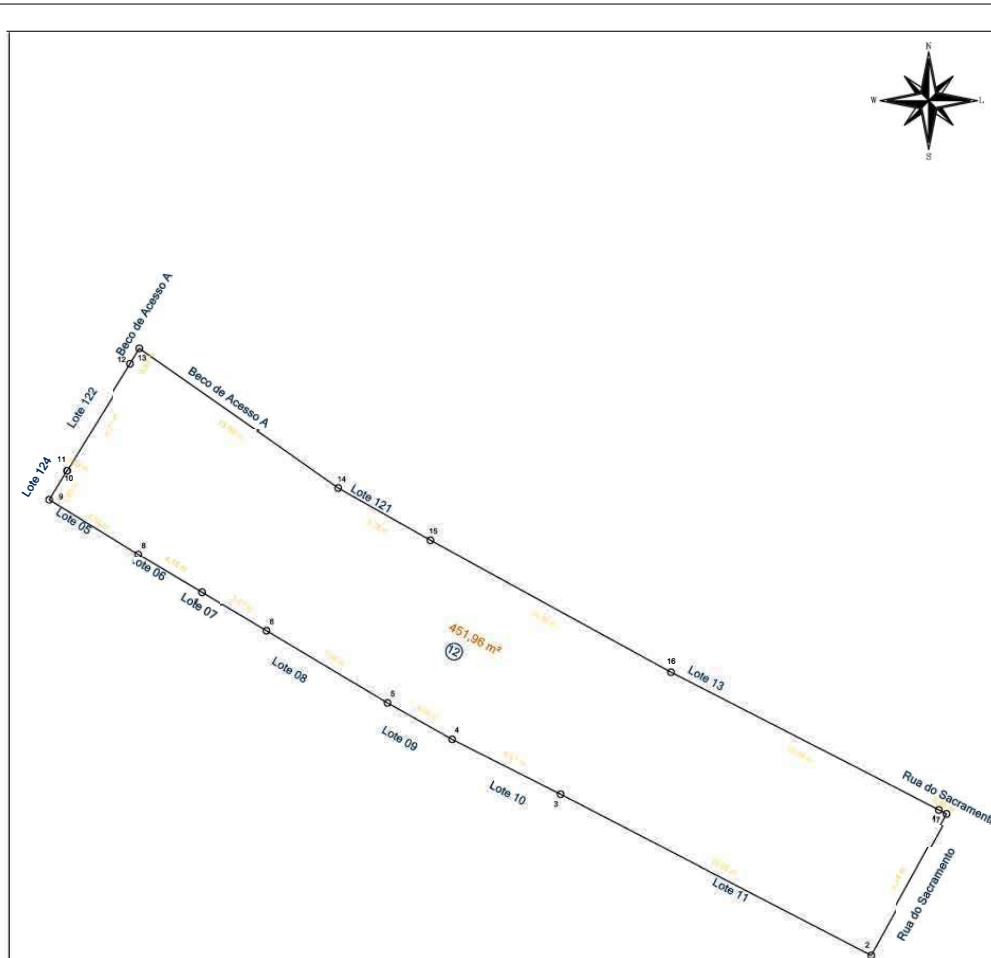
DATA:

05/04/2024

PROPRIETÁRIO:  
Município Santo Amaro

A4 = (297mm x 210mm)

# Prefeitura Municipal de Santo Amaro



De	Para	Ang. Int.	Distância	Coord. E(X)	Coord. N(Y)
1	2	88°13'00"	8,74 m	531.534,1304	8.613.263,0786
2	3	91°33'37"	19,06 m	531.529,9022	8.613.255,4330
3	4	180°33'17"	6,61 m	531.512,9758	8.613.264,2008
4	5	177°23'03"	4,04 m	531.507,0740	8.613.267,1858
5	6	178°39'02"	7,68 m	531.503,5520	8.613.269,1740
6	7	179°59'59"	3,97 m	531.496,9578	8.613.273,1041
7	8	180°13'11"	4,16 m	531.493,5508	8.613.275,1347
8	9	178°54'56"	5,69 m	531.489,9697	8.613.277,2504
9	10	90°05'10"	1,85 m	531.485,1233	8.613.280,2389
10	11	97°23'15"	0,02 m	531.486,0937	8.613.281,8178
11	12	262°29'45"	6,77 m	531.486,1092	8.613.281,8108
12	13	180°50'03"	0,97 m	531.489,6675	8.613.287,5744
13	14	85°41'05"	13,08 m	531.490,1673	8.613.288,4110
14	15	185°40'43"	5,78 m	531.500,8633	8.613.280,8738
15	16	180°45'10"	14,95 m	531.505,8903	8.613.278,0305
16	17	181°34'46"	16,55 m	531.518,9947	8.613.270,8441
17	1	179°59'59"	0,46 m	531.533,7183	8.613.263,2900

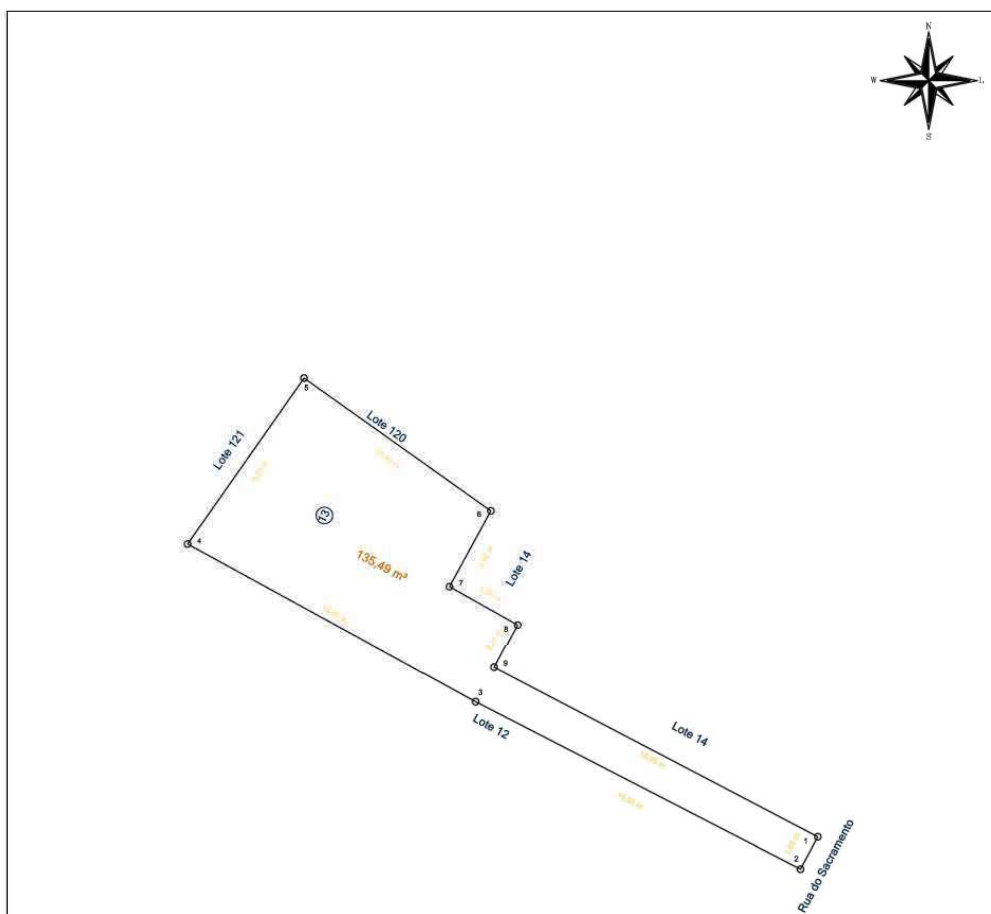
RENEE BUZAHF Atestado de forma digital por RENEE BUZAHF FONTES BARRETO NASCIMENTO: 7.509.12.21.24-03700  
 FONTES BARRETO NASCIMENTO: 7.509.12.21.24-03700  
 8831237500

## Prefeitura Municipal de Santo Amaro

RESP. TÉCN.:  <b>Renée Buzahr Fontes Barreto Nascimento</b> CREA: 0500186596	ENDEREÇO: <b>- Santo Amaro/BA</b>			
	LOTE: <b>12</b>	QUADRA: <b>08</b>	ÁREA: <b>451,96 m²</b>	ESCALA: <b>1 / 300</b>
DATA: <b>05/04/2024</b>				
PROPRIETÁRIO: <b>Município Santo Amaro</b>				

A4 = (297mm x 210mm)

# Prefeitura Municipal de Santo Amaro



De	Para	Âng. Int.	Distância	Coord. E(X)	Coord. N(Y)
1	2	89°10'17"	1,65 m	531.534,5047	8.613.264,7456
2	3	91°13'08"	16,55 m	531.533,7183	8.613.263,2900
3	4	178°25'14"	14,95 m	531.518,9947	8.613.270,8441
4	5	83°40'05"	9,20 m	531.505,8903	8.613.278,0305
5	6	89°40'25"	10,40 m	531.511,1757	8.613.285,5587
6	7	96°45'56"	3,92 m	531.519,6549	8.613.279,5332
7	8	269°13'14"	3,55 m	531.517,7769	8.613.276,0934
8	9	91°12'40"	2,21 m	531.520,8734	8.613.274,3477
9	1	270°39'01"	16,55 m	531.519,8298	8.613.272,4014

RENEE BUZAZH FONTES BARRETO NASCIMENTO: 7/08/8831237500  
 Assinado de forma digital por RENEE BUZAZH FONTES BARRETO NASCIMENTO: 7/08/8831237500  
 Dados: 2024.07.19 12:21:24 -03'00'

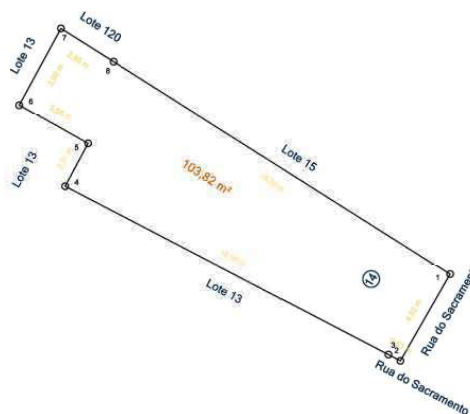
Prefeitura Municipal de Santo Amaro

RESP. TÉCN.:  <b>Renée Buzahr Fontes Barreto Nascimento</b> CREA: 0500186596	ENDEREÇO:				
	- Santo Amaro/BA				
	LOTE:	QUADRA:	ÁREA:	ESCALA:	DATA:
	13	08	135,49 m²	1 / 250	05/04/2024
PROPRIETÁRIO:					
Município Santo Amaro					

A4 = (297mm x 210mm)



# Prefeitura Municipal de Santo Amaro



De	Para	Âng. Int.	Distância	Coord. E(X)	Coord. N(Y)
1	2	92°35'20"	4,52 m	531.537,2872	8.613.268,3851
2	3	92°11'55"	0,61 m	531.535,0459	8.613.264,4633
3	4	179°59'57"	16,55 m	531.534,5047	8.613.264,7456
4	5	89°20'59"	2,21 m	531.519,8298	8.613.272,4014
5	6	268°47'20"	3,55 m	531.520,8734	8.613.274,3477
6	7	90°46'46"	3,92 m	531.517,7769	8.613.276,0934
7	8	86°32'51"	2,80 m	531.519,6549	8.613.279,5332
8	1	179°44'53"	18,06 m	531.522,0259	8.613.278,0467

RENEE BUZHR Assinado de forma digital por RENEE BUZHR-FONTES BARRETO NASCIMENTO:7460 8831237500  
 Dados: 2024.07.19 12:21:24 -03'00'

## Prefeitura Municipal de Santo Amaro

RESP. TÉCNICO:

Renée Buzahr Fontes Barreto Nascimento  
 CREA: 0500186596

ENDEREÇO:

- Santo Amaro/BA

LOTE:

14

QUADRA:

08

ÁREA:

103,82 m²

ESCALA:

1 / 250

DATA:

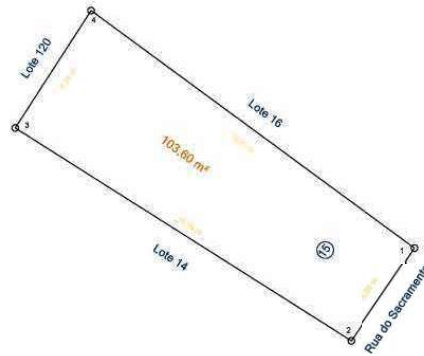
05/04/2024

PROPRIETÁRIO:

Município Santo Amaro

A4 = (297mm x 210mm)

# Prefeitura Municipal de Santo Amaro



RENEE BUZHR FONTEZ BARRETO  
 NASCIMENTO: 7/30/1983  
 8831237500

Assinado de forma digital por RENEE BUZHR FONTEZ BARRETO  
 NASCIMENTO: 7/30/1983  
 8831237500

De	Para	Ang. Int.	Distância	Coord. E(X)	Coord. N(Y)
1	2	92°05'56"	5,09 m	531.540,1474	8.613.272,5932
2	3	91°51'57"	18,06 m	531.537,2872	8.613.268,3851
3	4	89°27'33"	6,34 m	531.522,0259	8.613.278,0467
4	1	86°34'34"	18,21 m	531.525,4703	8.613.283,3753

## Prefeitura Municipal de Santo Amaro

RESP. TÉCNICO:

Renée Buzahr Fontes Barreto Nascimento  
 CREA: 0500186596

ENDEREÇO:

- Santo Amaro/BA

LOTE:

15

QUADRA:

08

ÁREA:

103,60 m²

ESCALA:

1 / 250

DATA:

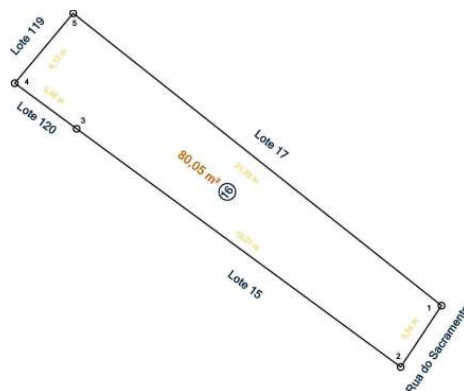
05/04/2024

PROPRIETÁRIO:

Município Santo Amaro

A4 = (297mm x 210mm)

# Prefeitura Municipal de Santo Amaro



De	Para	Âng. Int.	Distância	Coord. E(X)	Coord. N(Y)
1	2	94°44'54"	3,34 m	531.541,9968	8.613.275,3701
2	3	87°21'42"	18,21 m	531.540,1474	8.613.272,5932
3	4	180°00'00"	3,48 m	531.525,4703	8.613.283,3753
4	5	86°24'37"	4,12 m	531.522,6654	8.613.285,4359
5	1	91°28'48"	21,29 m	531.525,3109	8.613.288,6007

RENEE BUZAHR Assinatura de forma digital por RENEE BUZAHR FONTES BARRETO NASCIMENTO: 78831237 8831237500  
Dados: 2024.07.19 12:21:24 -03'00'

## Prefeitura Municipal de Santo Amaro

RESP. TÉCNICO:

Renée Buzahr Fontes Barreto Nascimento  
CREA: 0500186596

ENDEREÇO:

- Santo Amaro/BA

LOTE:

16

QUADRA:

08

ÁREA:

80,05 m²

ESCALA:

1 / 250

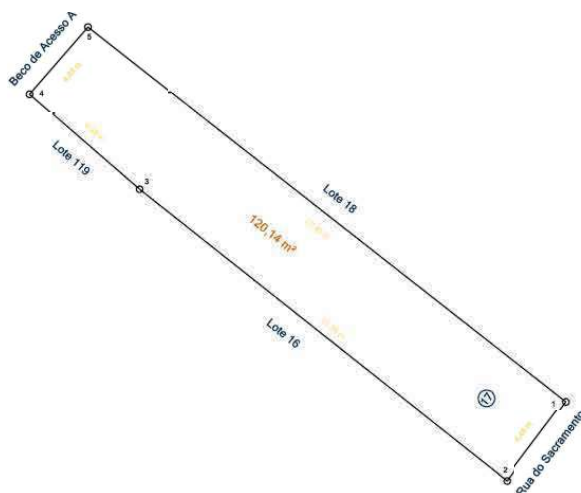
DATA:

05/04/2024

PROPRIETÁRIO:  
Município Santo Amaro

A4 = (297mm x 210mm)

# Prefeitura Municipal de Santo Amaro



De	Para	Ang. Int.	Distância	Coord. E(X)	Coord. N(Y)
1	2	91°26'26"	4,46 m	531.544,6602	8.613.278,9484
2	3	88°15'00"	21,29 m	531.541,9968	8.613.275,3701
3	4	177°26'50"	6,48 m	531.525,3109	8.613.288,6007
4	5	89°49'54"	4,03 m	531.520,4148	8.613.292,8515
5	1	93°01'50"	27,45 m	531.523,0633	8.613.295,8839

RENEE BUZAHF Assinado de forma digital por RENEE BUZAHF-FONTES BARRETO NASCIMENTO:7588312378831237500  
 122124-03100

## Prefeitura Municipal de Santo Amaro

RESP. TÉCNICO:

Renée Buzahr Fontes  
 Barreto Nascimento  
 CREA: 0500186596

ENDEREÇO:

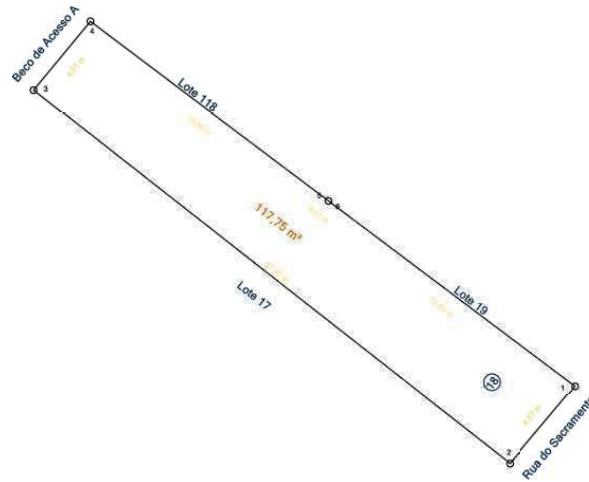
- Santo Amaro/BA

LOTE:	QUADRA:	ÁREA:	ESCALA:	DATA:
17	08	120,14 m <sup>2</sup>	1 / 250	05/04/2024

PROPRIETÁRIO:  
 Município Santo Amaro

A4 = (297mm x 210mm)

# Prefeitura Municipal de Santo Amaro



De	Para	Âng. Int.	Distância	Coord. E(X)	Coord. N(Y)
1	2	86°45'54"	4,57 m	531.547,6079	8.613.282,4394
2	3	92°04'28"	27,45 m	531.544,6602	8.613.278,9484
3	4	88°26'03"	4,01 m	531.523,0633	8.613.295,8839
4	5	92°43'35"	13,50 m	531.525,6232	8.613.298,9710
5	6	0°00'03"	0,01 m	531.536,4142	8.613.290,8566
6	1	359°59'57"	14,02 m	531.536,4049	8.613.290,8636

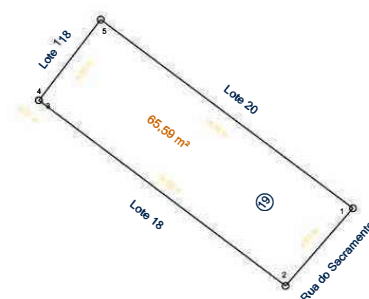
RENEE BUZAZH FOUNTES BARRETO NASCIMENTO: 78831237500  
Assinado de forma digital por RENE BUZAZH FOUNTES BARRETO NASCIMENTO: 78831237500  
 509  
 Data: 2024.07.19 12:21:24 -0300

## Prefeitura Municipal de Santo Amaro

<b>RESP. TÉCNICO:</b>  <b>Renée Buzahr Fontes Barreto Nascimento</b> CREA: 0500186596	<b>ENDEREÇO:</b>			
	<b>- Santo Amaro/BA</b>			
	<b>LOTE:</b>	<b>QUADRA:</b>	<b>ÁREA:</b>	<b>ESCALA:</b>
	18	08	117,75 m²	1 / 250
<b>PROPRIETÁRIO:</b>				
Município Santo Amaro				

A4 = (297mm x 210mm)

# Prefeitura Municipal de Santo Amaro



De	Para	Âng. Int.	Distância	Coord. E(X)	Coord. N(Y)
1	2	85°47'48"	4,67 m	531.550,6683	8.613.285,9605
2	3	94°03'13"	14,02 m	531.547,6079	8.613.282,4394
3	4	0°00'03"	0,01 m	531.536,4049	8.613.290,8636
4	5	269°31'40"	4,62 m	531.536,4142	8.613.290,8566
5	1	90°37'16"	14,30 m	531.539,2190	8.613.294,5233

RENEE BUZAZH R Assinado de forma digital por RENEE BUZAZH FONTES BARRETO NASCIMENTO: 75088831237500  
 12/21/24 - 03:00'

## Prefeitura Municipal de Santo Amaro

RESP. TÉCNICO:

Renée Buzahr Fontes Barreto Nascimento  
CREA 0500186596

ENDEREÇO:

- Santo Amaro/BA

LOTE:

19

QUADRA:

08

ÁREA:

65,59 m²

ESCALA:

1 / 250

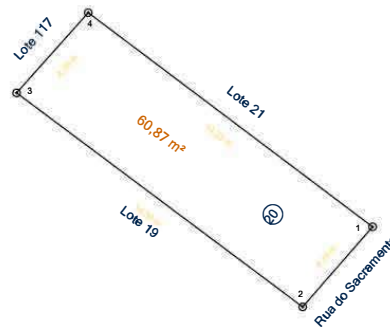
DATA:

05/04/2024

PROPRIETÁRIO:  
Município Santo Amaro

A4 = (297mm x 210mm)

# Prefeitura Municipal de Santo Amaro



De	Para	Âng. Int.	Distância	Coord. E(X)	Coord. N(Y)
1	2	85°48'12"	4,25 m	531.553,4689	8.613.289,1629
2	3	94°22'46"	14,30 m	531.550,6683	8.613.285,9605
3	4	85°01'01"	4,30 m	531.539,2190	8.613.294,5233
4	1	94°48'01"	14,25 m	531.542,0860	8.613.297,7327

RENEE BUZAH  
FONTES  
BARRETO  
NASCIMENTO: 7  
8831237500

Assinado de forma digital por RENE BUZAH FONTES BARRETO NASCIMENTO: 78831237500  
Data: 2024.07.19 12:12:43 -03'00'

## Prefeitura Municipal de Santo Amaro

RESP. TÉCNICO:

**Renée Buzahr Fontes Barreto Nascimento**  
CREA: 0500186596

ENDEREÇO:

**- Santo Amaro/BA**

LOTE:

**20**

QUADRA:

**08**

ÁREA:

**60,87 m²**

ESCALA:

**1 / 250**

DATA:

**05/04/2024**

PROPRIETÁRIO:


**Município Santo Amaro**

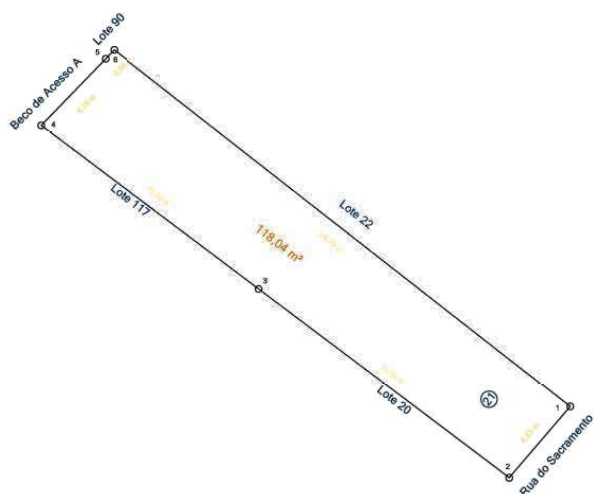
Praça Purificação | S/N | Centro | Santo Amaro-Ba

[www.pmsantoamaro.ba.ipmbrasil.org.br/](http://www.pmsantoamaro.ba.ipmbrasil.org.br/)

Este documento foi assinado digitalmente por SERASA Experian  
1181D37E91265BA76E672611E2562821

# Prefeitura Municipal de Santo Amaro





De	Para	Âng. Int.	Distância	Coord. E(X)	Coord. N(Y)
1	2	87°21'17"	4,23 m	531.556,2252	8.613.292,3708
2	3	93°41'39"	14,25 m	531.553,4689	8.613.289,1629
3	4	180°00'00"	12,33 m	531.542,0860	8.613.297,7327
4	5	83°08'22"	4,18 m	531.532,2324	8.613.305,1512
5	6	180°00'02"	0,56 m	531.535,1252	8.613.308,1641
6	1	95°48'40"	26,29 m	531.535,5124	8.613.308,5674

RENEE BUZAHF Assinado de forma digital por RENE BUZAHF FONTES  
 FONTES BARRETO NASCIMENTO: 78831237500  
 BARRETO NASCIMENTO: 78831237500  
 NASCIMENTO: 78831237500 Dia: 2024.07.19 12:21:24 -03'00'

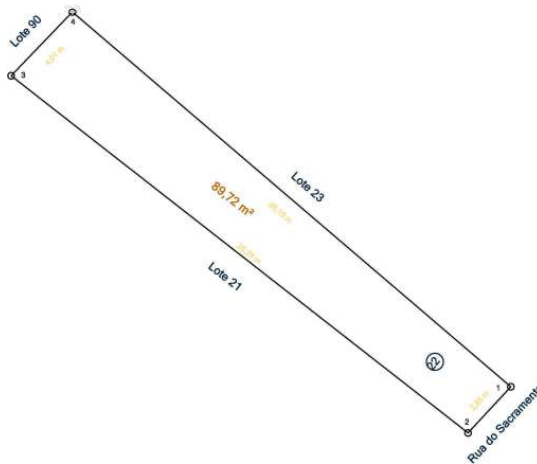
**Prefeitura Municipal de Santo Amaro**

<p>RESP. TÉCNICO:</p> <p><b>Renée Buzahr Fontes Barreto Nascimento</b>                  CREA: 0500186596</p>	<p>ENDEREÇO:</p> <p><b>- Santo Amaro/BA</b></p> <table border="1" style="width: 100%; border-collapse: collapse;"> <tr> <td style="width: 15%;">LOTE:</td> <td style="width: 15%;">QUADRA:</td> <td style="width: 30%;">ÁREA:</td> <td style="width: 20%;">ESCALA:</td> <td style="width: 15%;">DATA:</td> </tr> <tr> <td style="text-align: center;">21</td> <td style="text-align: center;">08</td> <td style="text-align: center;">118,04 m<sup>2</sup></td> <td style="text-align: center;">1 / 250</td> <td style="text-align: center;">05/04/2024</td> </tr> </table> <p>PROPRIETÁRIO:</p> <p><b>Município Santo Amaro</b></p>	LOTE:	QUADRA:	ÁREA:	ESCALA:	DATA:	21	08	118,04 m <sup>2</sup>	1 / 250	05/04/2024
LOTE:	QUADRA:	ÁREA:	ESCALA:	DATA:							
21	08	118,04 m <sup>2</sup>	1 / 250	05/04/2024							

A4 = (297mm x 210mm)



# Prefeitura Municipal de Santo Amaro



RENEE BUZHR Assinado de forma digital por RENEE BUZHR FONTES BARRETO NASCIMENTO:788312378831237500  
12.21.24 - 03:00

De	Para	Âng. Int.	Distância	Coord. E(X)	Coord. N(Y)
1	2	87°40'38"	2,85 m	531.558,1658	8.613.294,4622
2	3	94°50'01"	26,29 m	531.556,2252	8.613.292,3708
3	4	84°11'18"	4,01 m	531.535,5124	8.613.308,5674
4	1	93°18'03"	26,15 m	531.538,2892	8.613.311,4594

## Prefeitura Municipal de Santo Amaro

RESP. TÉC.:

Renée Buzahr Fontes  
 Barreto Nascimento  
 CREA: 0500186596

ENDEREÇO:

- Santo Amaro/BA

LOTE:

22

QUADRA:

08

ÁREA:

89,72 m<sup>2</sup>

ESCALA:

1 / 250

DATA:

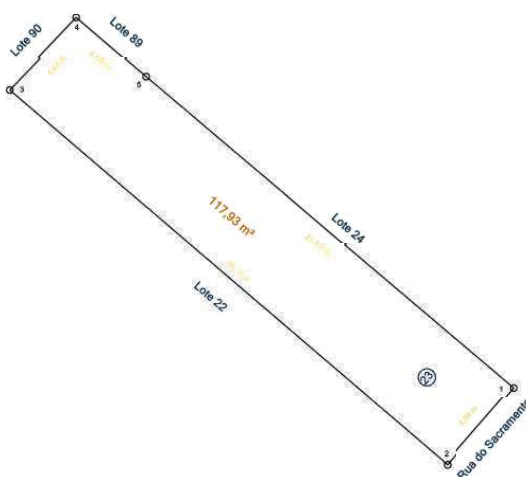
05/04/2024

PROPRIETÁRIO:

Município Santo Amaro

A4 = (297mm x 210mm)

# Prefeitura Municipal de Santo Amaro



De	Para	Ang. Int.	Distância	Coord. E(X)	Coord. N(Y)
1	2	89°25'59"	4,59 m	531.561,1678	8.613.297,9365
2	3	90°17'36"	26,15 m	531.558,1658	8.613.294,4622
3	4	86°41'58"	4,48 m	531.538,2892	8.613.311,4594
4	5	93°34'28"	4,05 m	531.541,3887	8.613.314,6875
5	1	179°59'59"	21,87 m	531.544,4784	8.613.312,0708

RENEE BUZAZH FONTES BARRETO NASCIMENTO: 7.500.8831237500  
Assinado de forma digital por RENEE BUZAZH FONTES BARRETO NASCIMENTO: 758212337. Dados: 2024.07.19 12:21:24 -03'00'

## Prefeitura Municipal de Santo Amaro

RESP. TÉCNICO:

Renée Buzahr Fontes Barreto Nascimento  
CREA: 0500186596

ENDEREÇO:

- Santo Amaro/BA

LOTE: 23

QUADRA: 08

ÁREA: 117,93 m²

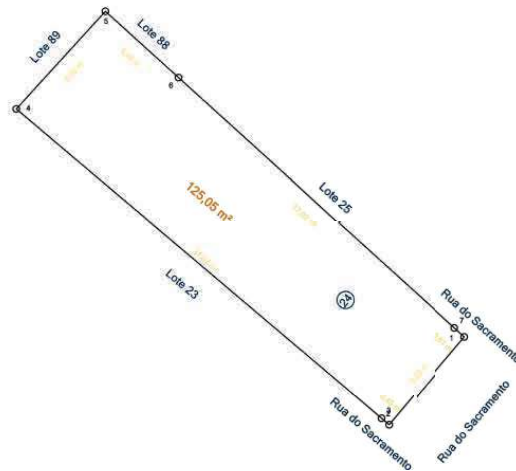
ESCALA: 1 / 250

DATA: 05/04/2024

PROPRIETÁRIO:  
Município Santo Amaro

A4 = (297mm x 210mm)

# Prefeitura Municipal de Santo Amaro



De	Para	Âng. Int.	Distância	Coord. E(X)	Coord. N(Y)
1	2	91°54'30"	5,26 m	531.564,9133	8.613.301,6635
2	3	90°17'43"	0,45 m	531.561,5140	8.613.297,6466
3	4	179°40'58"	21,87 m	531.561,1678	8.613.297,9365
4	5	87°52'13"	6,00 m	531.544,4784	8.613.312,0708
5	6	90°14'32"	4,48 m	531.548,5216	8.613.316,5000
6	7	179°59'59"	17,02 m	531.551,8429	8.613.313,4938
7	1	180°00'04"	0,61 m	531.564,4632	8.613.302,0708

RENEE BUZHR Assinado de forma digital por RENEE BUZHR-FONTES BARRETO NASCIMENTO:74008831237500  
 FONTES Dados: 2024.07.19 12:21:24 -03'00'  
 BARRETO  
 NASCIMENTO:74008831237500

## Prefeitura Municipal de Santo Amaro

RESP. TÉCNICO:

Renée Buzahr Fontes Barreto Nascimento  
CREA: 0500186596

ENDEREÇO:

- Santo Amaro/BA

LOTE: 24

QUADRA: 08

ÁREA: 125,05 m²

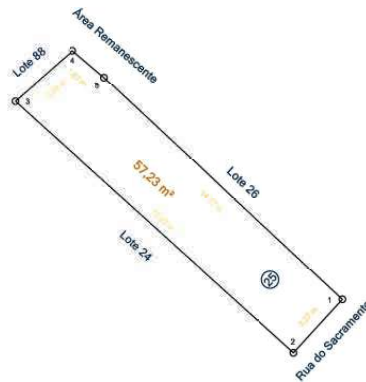
ESCALA: 1 / 250

DATA: 05/04/2024

PROPRIETÁRIO:  
Município Santo Amaro

A4 = (297mm x 210mm)

# Prefeitura Municipal de Santo Amaro



RENEE BUZÁHR Assinado de forma digital por RENEE BUZÁHR FONTES BARRETO NASCIMENTO: 7.500.122124-93709  
8831237500

De	Para	Âng. Int.	Distância	Coord. E(X)	Coord. N(Y)
1	2	90°39'58"	3,27 m	531.566,6682	8.613.304,4835
2	3	90°16'30"	17,02 m	531.564,4632	8.613.302,0708
3	4	83°19'41"	3,48 m	531.551,8429	8.613.313,4938
4	5	98°20'29"	1,87 m	531.554,4622	8.613.315,7851
5	1	177°23'20"	14,77 m	531.555,8849	8.613.314,5710

## Prefeitura Municipal de Santo Amaro

RESP. TÉCNICO:

é z F t  
t N c t  
0500186596

ENDEREÇO:

- Santo Amaro/BA

LOTE:

25

QUADRA:

08

ÁREA:

57,23 m²

ESCALA:

1 / 250

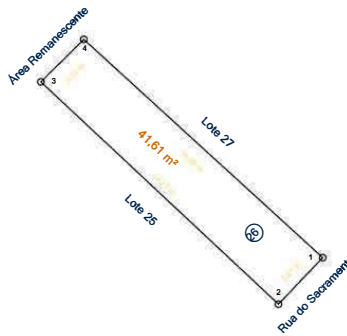
DATA:

05/04/2024

PROPRIETÁRIO:  
Município Santo Amaro

A4 = (297mm x 210mm)

# Prefeitura Municipal de Santo Amaro



RENEE BUZAHF Assinado de forma digital por RENE BUZAHF FONTES BARRETO NASCIMENTO: 78831237 500 8831237500 12/21/24 - 03:07

De	Para	Ang. Int.	Distância	Coord. E(X)	Coord. N(Y)
1	2	88°45'54"	2,91 m	531.568,6788	8.613.306,5917
2	3	90°33'12"	14,77 m	531.566,6682	8.613.304,4835
3	4	87°46'12"	2,74 m	531.555,8849	8.613.314,5710
4	1	92°54'42"	14,69 m	531.557,8335	8.613.316,4978

## Prefeitura Municipal de Santo Amaro

RESP. TÉCNICO:

Renée Buzahr Fontes Barreto Nascimento  
CREA 0500186596

ENDEREÇO:

- Santo Amaro/BA

LOTE:

26

QUADRA:

08

ÁREA:

41,61 m²

ESCALA:

1 / 250

DATA:

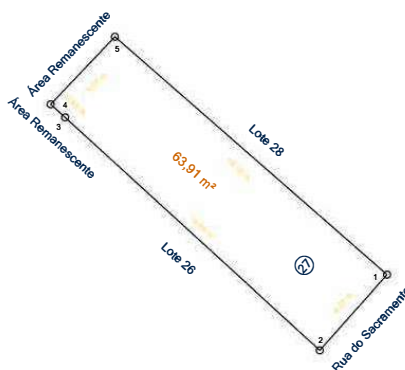
05/04/2024

PROPRIETÁRIO:

Município Santo Amaro

A4 = (297mm x 210mm)

# Prefeitura Municipal de Santo Amaro



De	Para	Âng. Int.	Distância	Coord. E(X)	Coord. N(Y)
1	2	89°23'39"	4,31 m	531.571,5462	8.613.309,8040
2	3	89°20'37"	14,69 m	531.568,6788	8.613.306,5917
3	4	180°09'56"	0,83 m	531.557,8335	8.613.316,4978
4	5	88°41'48"	3,97 m	531.557,2200	8.613.317,0549
5	1	92°23'59"	15,39 m	531.559,9550	8.613.319,9323

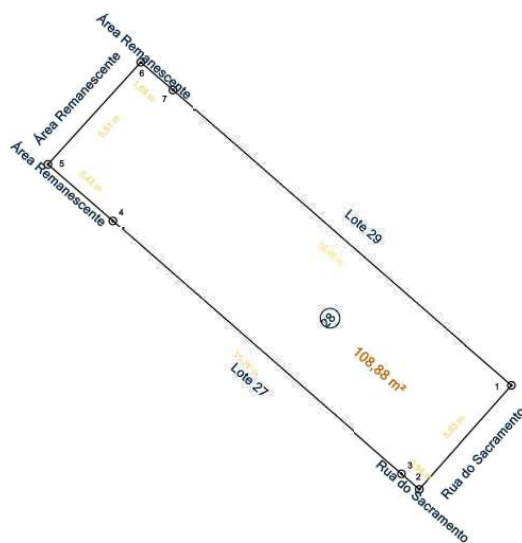
RENEE BUZÁHR FONTES BARRETO NASCIMENTO: 78831237  
 Assinado de forma digital por RENEE BUZÁHR FONTES BARRETO NASCIMENTO: 78831237  
 DN: cn=RENEE BUZÁHR FONTES BARRETO NASCIMENTO, o=SERASA Experian, ou=SERASA Experian, email=RENEE.BUZÁHR.FONTES.BARRETO.NASCIMENTO@SERASA.COM.BR, c=BR

## Prefeitura Municipal de Santo Amaro

RESP. TÉCN.:  <b>Renée Buzahr Fontes Barreto Nascimento</b> CREA 0500186596	ENDEREÇO: <b>- Santo Amaro/BA</b>			
	LOTE: <b>27</b>	QUADRA: <b>08</b>	ÁREA: <b>63,91 m²</b>	ESCALA: <b>1 / 250</b>
	DATA: <b>05/04/2024</b>			
PROPRIETÁRIO: <b>Município Santo Amaro</b>				

A4 = (297mm x 210mm)

# Prefeitura Municipal de Santo Amaro



De	Para	Âng. Int.	Distância	Coord. E(X)	Coord. N(Y)
1	2	89°44'42"	5,53 m	531.575,9049	8.613.313,3337
2	3	90°13'13"	0,94 m	531.572,2530	8.613.309,1864
3	4	179°59'55"	15,39 m	531.571,5462	8.613.309,8040
4	5	180°00'00"	3,43 m	531.559,9550	8.613.319,9323
5	6	88°57'44"	5,51 m	531.557,3684	8.613.322,1924
6	7	91°17'57"	1,69 m	531.561,0671	8.613.326,2736
7	1	179°46'28"	18,00 m	531.562,3465	8.613.325,1659

RENEE BUZAHF Assinado de Forma  
 FONTES digital por RENE  
 BARRETO BUZAHF FONTES  
 NASCIMENTO: 7 8831237500  
500  
 1221-24-0300

## Prefeitura Municipal de Santo Amaro

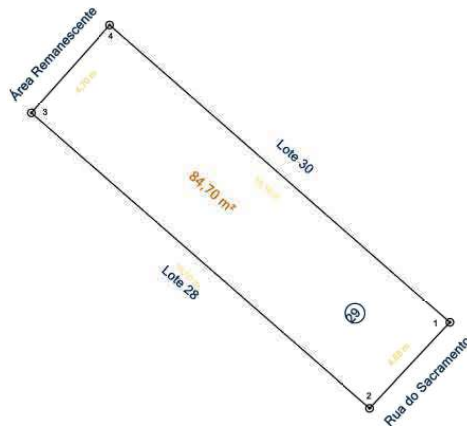
RESP. TÉC.:  <b>Renée Buzahr Fontes Barreto Nascimento</b> CREA: 0500186596	ENDEREÇO: <b>- Santo Amaro/BA</b>			
	LOTE: <b>28</b>	QUADRA: <b>08</b>	ÁREA: <b>108,88 m²</b>	ESCALA: <b>1 / 250</b>
PROPRIETÁRIO: <b>Município Santo Amaro</b>				

Praça Purificação | S/N | Centro | Santo Amaro-Ba

[www.pmsantoamaro.ba.ipmbrasil.org.br/](http://www.pmsantoamaro.ba.ipmbrasil.org.br/)

Este documento foi assinado digitalmente por SERASA Experian  
 1181D37E91265BA76E672611E2562821

# Prefeitura Municipal de Santo Amaro



RENEE BUZAHF Assinado de forma digital por RENEE FONTES BARRETO NASCIMENTO;78831237 8831237500  
Dados: 2024.07.19 12:21:24 -03'00'

De	Para	Âng. Int.	Distância	Coord. E(X)	Coord. N(Y)
1	2	88°13'59"	4,68 m	531.579,0965	8.613.316,7624
2	3	91°50'21"	18,00 m	531.575,9049	8.613.313,3337
3	4	89°24'28"	4,70 m	531.562,3465	8.613.325,1659
4	1	90°31'12"	18,10 m	531.565,4766	8.613.328,6786

## Prefeitura Municipal de Santo Amaro

RESP. TÉC.:

Renée Buzahr Fontes Barreto Nascimento  
 CREA: 0500186596

ENDEREÇO:

- Santo Amaro/BA

LOTE:

29

QUADRA:

08

ÁREA:

84,70 m²

ESCALA:

1 / 250

DATA:

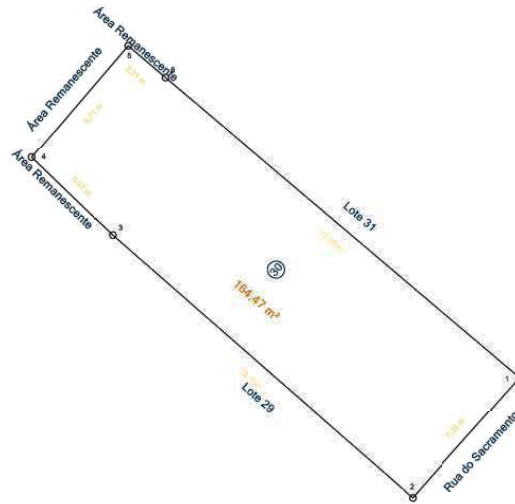
05/04/2024

PROPRIETÁRIO:

Município Santo Amaro



# Prefeitura Municipal de Santo Amaro



De	Para	Âng. Int.	Distância	Coord. E(X)	Coord. N(Y)
1	2	88°36'27"	7,29 m	531.583,9413	8.613.322,2037
2	3	90°29'53"	18,10 m	531.579,0965	8.613.316,7624
3	4	177°34'40"	5,07 m	531.565,4766	8.613.328,6786
4	5	92°59'12"	6,71 m	531.561,8030	8.613.332,1776
5	6	90°19'46"	2,21 m	531.566,1698	8.613.337,2690
6	1	180°00'01"	21,08 m	531.567,8588	8.613.335,8372

RENEE BUZAZH  
FONTES  
BARRETO  
NASCIMENTO: 7/500  
8831237500

Assinatura de forma digital por RENEE BUZAZH FONTES BARRETO NASCIMENTO: 28831237500  
Data: 2024.07.19 12:12:44-03'00"

## Prefeitura Municipal de Santo Amaro

RESP. TÉCNICO:

Renée Buzahr Fontes  
Barreto Nascimento  
CREA: 0500186596

ENDEREÇO:

- Santo Amaro/BA

LOTE:

30

QUADRA:

08

ÁREA:

164,47 m²

ESCALA:

1 / 250

DATA:

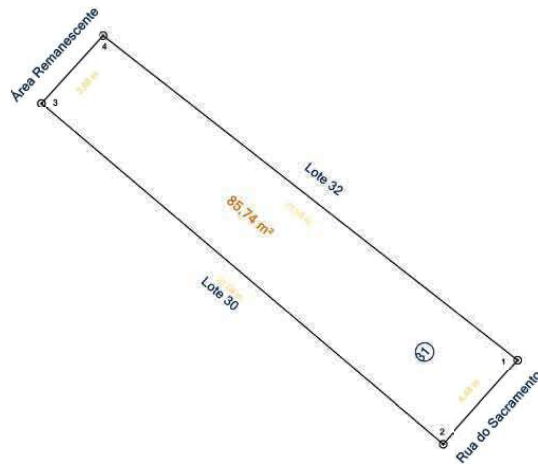
05/04/2024

PROPRIETÁRIO:

Município Santo Amaro

A4 = (297mm x 210mm)

# Prefeitura Municipal de Santo Amaro



RENEE BUZAHF  
FONTES  
BARRETO  
NASCIMENTO: 07/05/1988  
8831237500

Assinado de forma digital por RENE BUZAHF FONTES BARRETO NASCIMENTO: 7507 122124-0300

De	Para	Âng. Int.	Distância	Coord. E(X)	Coord. N(Y)
1	2	86°24'21"	4,48 m	531.586,9207	8.613.325,5538
2	3	91°21'30"	21,08 m	531.583,9413	8.613.322,2037
3	4	87°58'35"	3,66 m	531.567,8588	8.613.335,8372
4	1	94°15'34"	21,08 m	531.570,3240	8.613.338,5453

## Prefeitura Municipal de Santo Amaro

RESP. TÊC.:

**Renée Buzahr Fontes Barreto Nascimento**  
CREA: 0500186596

ENDEREÇO:

**- Santo Amaro/BA**

LOTE:

**31**

QUADRA:

**08**

ÁREA:

**85,74 m²**

ESCALA:

**1 / 250**

DATA:

**05/04/2024**

PROPRIETÁRIO:

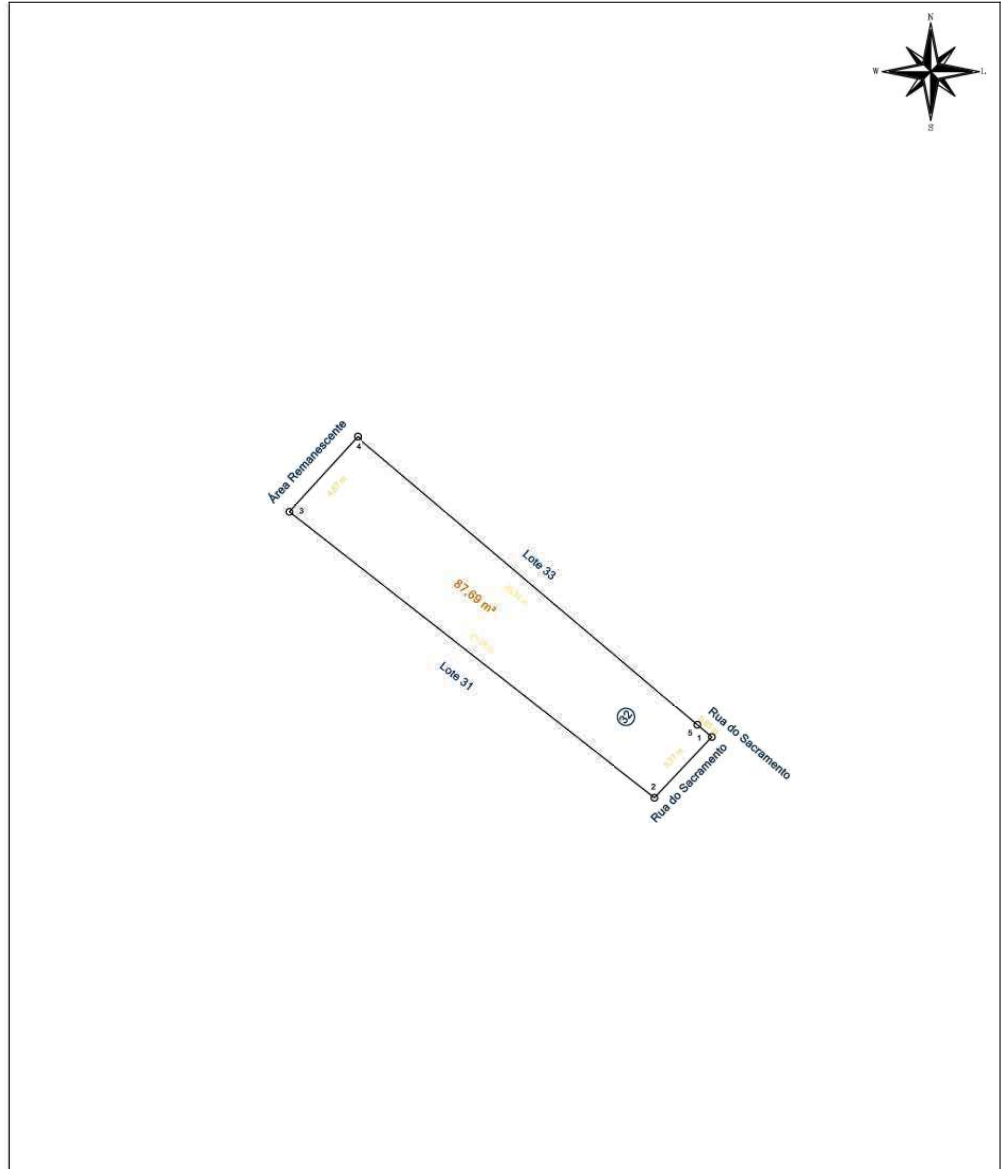
**Município Santo Amaro**

Praça Purificação | S/N | Centro | Santo Amaro-Ba

[www.pmsantoamaro.ba.ipmbrasil.org.br/](http://www.pmsantoamaro.ba.ipmbrasil.org.br/)

Este documento foi assinado digitalmente por SERASA Experian  
1181D37E91265BA76E672611E2562821

# Prefeitura Municipal de Santo Amaro



De	Para	Âng. Int.	Distância	Coord. E(X)	Coord. N(Y)
		° 55"	3,77 m	531.589,5071	8.613.328,2977
2	3	95°15'16"	21,08 m	531.586,9207	8.613.325,5538
3	4	85°40'28"	4,57 m	531.570,3240	8.613.338,5453
4	5	92°09'25"	20,24 m	531.573,4017	8.613.341,9183
5	1	179°59'56"	0,85 m	531.588,8547	8.613.328,8495

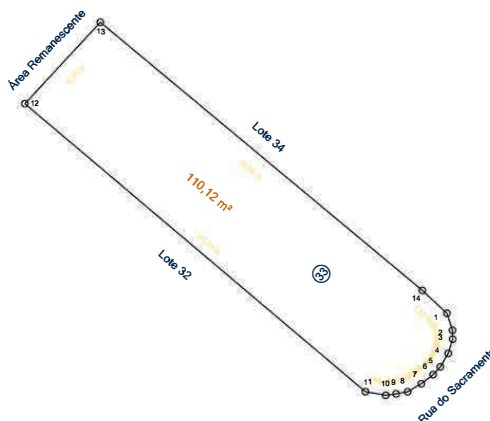
RENEE BUZAZH FONTES BARRETO NASCIMENTO: 7.500.8831237/500  
 Assinado de forma digital por RENE E BUZAZH FONTES BARRETO NASCIMENTO: 7.500.8831237/500  
 Data: 2024.07.19 12:21:24 -03'00'

**Prefeitura Municipal de Santo Amaro**

RESP. TÉCN.:  <b>Renée Buzahr Fontes Barreto Nascimento</b> CREA: 0500186596	ENDEREÇO:			
	- Santo Amaro/BA			
	LOTE: 32	QUADRA: 08	ÁREA: 87,69 m <sup>2</sup>	ESCALA: 1 / 250
PROPRIETÁRIO: Município Santo Amaro				

A4 = (297mm x 210mm)

# Prefeitura Municipal de Santo Amaro



De	Para	Âng. Int.	Distância	Coord. E(X)	Coord. N(Y)
1	2	151°28'12"	0,81 m	531.592,5571	8.613.332,4068
2	3	162°30'47"	0,41 m	531.592,8135	8.613.331,6382
3	4	161°47'41"	0,68 m	531.592,8203	8.613.331,2332
4	5	166°37'06"	0,71 m	531.592,6200	8.613.330,5879
5	6	167°51'55"	0,48 m	531.592,2573	8.613.329,9753
6	7	170°20'19"	0,68 m	531.591,9320	8.613.329,6235
7	8	172°52'26"	0,72 m	531.591,3935	8.613.329,2091
8	9	159°52'44"	0,53 m	531.590,7748	8.613.328,8454
9	10	177°21'26"	0,48 m	531.590,2515	8.613.328,7500
10	11	162°14'55"	0,94 m	531.589,7766	8.613.328,6859
11	12	149°50'29"	20,24 m	531.588,8547	8.613.328,8495
12	13	87°24'35"	5,04 m	531.573,4017	8.613.341,9183
13	14	93°01'59"	19,02 m	531.576,8265	8.613.345,6152
14	1	176°45'24"	1,52 m	531.591,4441	8.613.333,4455

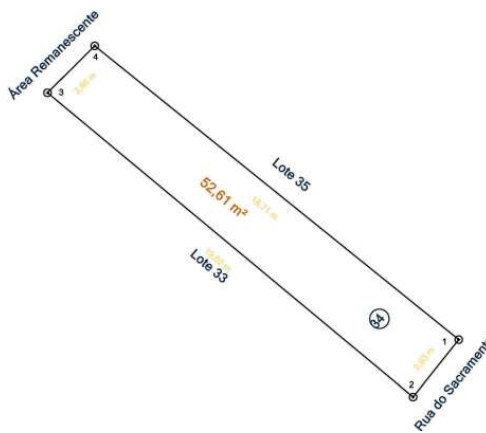
RENEE BUZAZHR Assinado de forma digital por RENE BUZAZHR FONTES BARRETO. NASCIMENTO: 7/500. Dados: 2024.07.19 12:21:24 -03'00'

Prefeitura Municipal de Santo Amaro

<b>RESP. TÉCNICO:</b>  Renée Buzahr Fontes Barreto nascimento cReA: 0500 186596	<b>ENDEREÇO:</b> - Santo Amaro/BA			
	<b>LOTE:</b> 33	<b>QUADRA:</b> 08	<b>ÁREA:</b> 110,12 m²	<b>ESCALA:</b> 1 / 250
<b>PROPRIETÁRIO:</b> Município Santo Amaro				

A4 = (297mm x 210mm)

# Prefeitura Municipal de Santo Amaro



RENEE BUZAHF FONTE BARRETO NASCIMENTO  
 Assinado de forma digital por RENE BUZAHF FONTE BARRETO NASCIMENTO  
 8831237500 2024.07.19 12:21:24 -03'00'

De	Para	Ang. Int.	Distância	Coord. E(X)	Coord. N(Y)
1	2	90°22'46"	2,93 m	531.593,2696	8.613.335,7367
2	3	88°46'04"	19,02 m	531.591,4441	8.613.333,4455
3	4	84°36'29"	2,66 m	531.576,8265	8.613.345,6152
4	1	96°14'41"	18,71 m	531.578,7145	8.613.347,4921

## Prefeitura Municipal de Santo Amaro

RESP. TÉCNICO:

**Renée Buzahr Fontes Barreto Nascimento**  
 CREA0500186596

ENDEREÇO:

**- Santo Amaro/BA**

LOTE:

**34**

QUADRA:

**08**

ÁREA:

**52,61 m²**

ESCALA:

**1 / 250**

DATA:

**05/04/2024**

PROPRIETÁRIO:

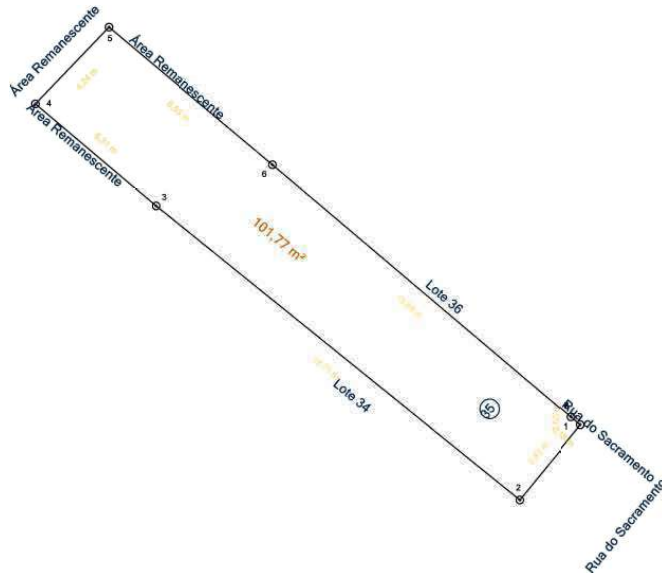
**Município Santo Amaro**

Praça Purificação | S/N | Centro | Santo Amaro-Ba

[www.pmsantoamaro.ba.ipmbrasil.org.br/](http://www.pmsantoamaro.ba.ipmbrasil.org.br/)

Este documento foi assinado digitalmente por SERASA Experian  
 1181D37E91265BA76E672611E2562821

# Prefeitura Municipal de Santo Amaro



De	Para	Âng. Int.	Distância	Coord. E(X)	Coord. N(Y)
1	2	90°47'19"	3,83 m	531.595,7047	8.613.338,6950
2	3	90°31'58"	18,71 m	531.593,2696	8.613.335,7367
3	4	178°45'07"	6,31 m	531.578,7145	8.613.347,4921
4	5	86°20'01"	4,24 m	531.573,8919	8.613.351,5637
5	6	93°53'18"	8,53 m	531.576,8258	8.613.354,6189
6	7	179°41'58"	15,69 m	531.583,3636	8.613.349,1423
7	8	310°15'10"	0,00 m	531.595,3376	8.613.339,0046
8	9	319°50'27"	0,00 m	531.595,3376	8.613.339,0046
9	1	89°54'42"	0,48 m	531.595,3382	8.613.339,0052

RENEE BUZAZH FONTES BARRETO NASCIMENTO  
 Assinado de forma digital por RENEE BUZAZH FONTES BARRETO NASCIMENTO  
 Dados: 2024.07.19 12:21:24 -03'00'

## Prefeitura Municipal de Santo Amaro

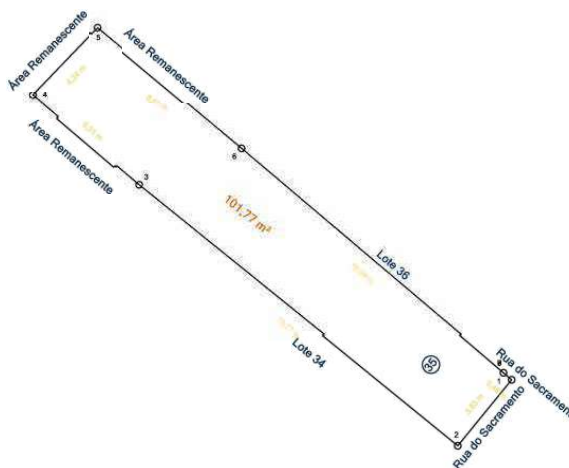
RESP. TÉCNICO:  <b>Renée Buzahr Fontes Barreto Nascimento</b> CREA0500186596	ENDEREÇO: <b>- Santo Amaro/BA</b>				
	LOTE: <b>35</b>	QUADRA: <b>08</b>	ÁREA: <b>101,77 m²</b>	ESCALA: <b>1 / 250</b>	DATA: <b>05/04/2024</b>
	PROPRIETÁRIO: <b>Município Santo Amaro</b>				

Praça Purificação | S/N | Centro | Santo Amaro-Ba

[www.pmsantoamaro.ba.ipmbrasil.org.br/](http://www.pmsantoamaro.ba.ipmbrasil.org.br/)

Este documento foi assinado digitalmente por SERASA Experian  
 1181D37E91265BA76E672611E2562821

# Prefeitura Municipal de Santo Amaro



De	Para	Âng. Int.	Distância	Coord. E(X)	Coord. N(Y)
1	2	90°47'19"	3,83 m	531.595,7047	8.613.338,6950
2	3	90°31'58"	18,71 m	531.593,2696	8.613.335,7367
3	4	178°45'07"	6,31 m	531.578,7145	8.613.347,4921
4	5	86°20'01"	4,24 m	531.573,8919	8.613.351,5637
5	6	93°53'18"	8,53 m	531.576,8258	8.613.354,6189
6	7	179°41'58"	15,69 m	531.583,3636	8.613.349,1423
7	8	310°15'10"	0,00 m	531.595,3376	8.613.339,0046
8	9	319°50'27"	0,00 m	531.595,3376	8.613.339,0046
9	1	89°54'42"	0,48 m	531.595,3382	8.613.339,0052

RENEE BUZAHR Assinado de forma digital por RENEE BUZAHR FONTES BARRETO NASCIMENTO:7.500.8831237500  
 Dado: 2024.07.19 12:21:24 -03'00'

## Prefeitura Municipal de Santo Amaro

RESP. TÉCNICO:

Renée Buzahr Fontes Barreto Nascimento  
 CREA: 0500186596

ENDEREÇO:

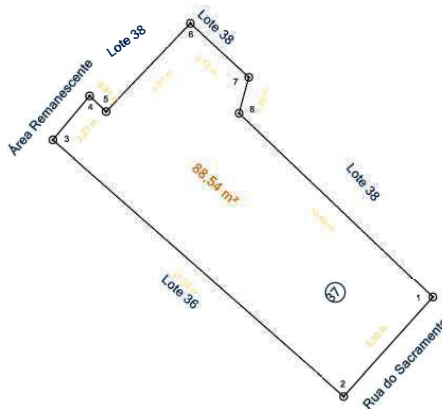
- Santo Amaro/BA

LOTE:	QUADRA:	ÁREA:	ESCALA:	DATA:
35	08	101,77 m²	1 / 250	05/04/2024

PROPRIETÁRIO:  
 Município Santo Amaro

A4 = (297mm x 210mm)

# Prefeitura Municipal de Santo Amaro



De	Para	Âng. Int.	Distância	Coord. E(X)	Coord. N(Y)
1	2	91°41'44"	5,30 m	531.601,2978	8.613.345,8371
2	3	90°36'29"	15,52 m	531.597,7554	8.613.341,8938
3	4	91°32'49"	2,27 m	531.586,1008	8.613.352,1422
4	5	86°21'18"	0,91 m	531.587,5552	8.613.353,8891
5	6	269°39'41"	4,91 m	531.588,2138	8.613.353,2657
6	7	91°04'07"	3,18 m	531.591,6101	8.613.356,8119
7	8	117°32'46"	1,49 m	531.593,9466	8.613.354,6561
8	1	241°31'07"	10,69 m	531.593,5569	8.613.353,2165

RENEE BUZAHF Assinado de forma digital por RENEE BUZAHF FONTES BARRETO NASCIMENTO:78831237 8831237500  
500  
 122124-0300

## Prefeitura Municipal de Santo Amaro

RESP. TÊC.:

**Renée Buzahr Fontes Barreto Nascimento**  
 CREA500186596

ENDEREÇO:

**- Santo Amaro/BA**

LOTE:

**37**

QUADRA:

**08**

ÁREA:

**88,54 m²**

ESCALA:

**1 / 250**

DATA:

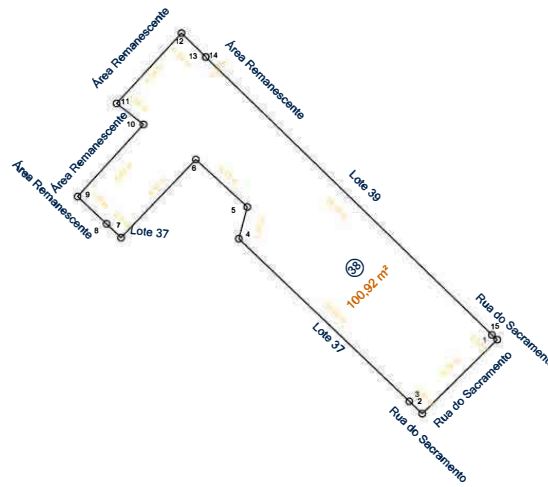
**05/04/2024**

PROPRIETÁRIO:

**Município Santo Amaro**



# Prefeitura Municipal de Santo Amaro



De	Para	Âng. Int.	Distância	Coord. E(X)	Coord. N(Y)
1	2	86°35'48"	4,78 m	531.605,2890	8.613.348,6367
2	3	91°45'18"	0,81 m	531.601,8847	8.613.345,2777
3	4	179°59'55"	10,69 m	531.601,2978	8.613.345,8371
4	5	118°28'53"	1,49 m	531.593,5569	8.613.353,2165
5	6	242°27'14"	3,18 m	531.593,9466	8.613.354,6561
6	7	268°55'53"	4,91 m	531.591,6101	8.613.356,8119
7	8	90°20'19"	0,91 m	531.588,2138	8.613.353,2657
8	9	180°00'01"	1,81 m	531.587,5552	8.613.353,8891
9	10	90°58'59"	4,43 m	531.586,2415	8.613.355,1325
10	11	274°24'48"	1,55 m	531.589,2308	8.613.358,4014
11	12	85°16'37"	4,34 m	531.588,0104	8.613.359,3559
12	13	88°34'40"	1,54 m	531.590,9573	8.613.362,5437
13	14	92°11'12"	0,01 m	531.592,0649	8.613.361,4677
14	15	267°51'04"	18,10 m	531.592,0568	8.613.361,4588
15	1	182°09'19"	0,32 m	531.605,0484	8.613.348,8532

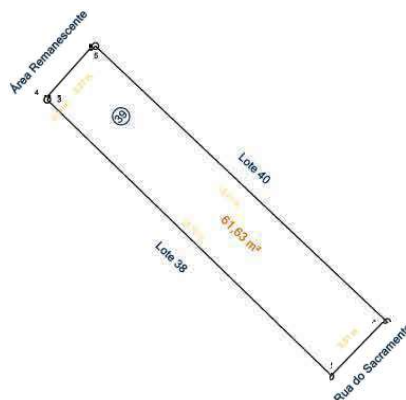
RENEE BUZAHF Assinado de forma digital por RENE BUZAHF FONTES BARRETO NASCIMENTO:75098831237  
 8831237500 Data: 2024.07.19 12:21:24 -03'00'

## Prefeitura Municipal de Santo Amaro

RESP. TÉCN.:  <b>Renée Buzahr Fontes Barreto Nascimento</b> CREA 0500186596	ENDEREÇO: <b>- Santo Amaro/BA</b>				
	LOTE: <b>38</b>	QUADRA: <b>08</b>	ÁREA: <b>100,92 m²</b>	ESCALA: <b>1 / 250</b>	DATA: <b>05/04/2024</b>
	PROPRIETÁRIO: <b>Município Santo Amaro</b>				

A4 = (297mm x 210mm)

# Prefeitura Municipal de Santo Amaro



De	Para	Ang. Int.	Distância	Coord. E(X)	Coord. N(Y)
1	2	89°18'56"	3,51 m	531.607,4903	8.613.351,3747
2	3	89°56'45"	18,10 m	531.605,0484	8.613.348,8532
3	4	92°08'56"	0,01 m	531.592,0568	8.613.361,4588
4	5	180°04'47"	3,27 m	531.592,0649	8.613.361,4677
5	1	88°30'36"	18,23 m	531.594,2461	8.613.363,8981

RENEE BUZAHF FONTE BARRETO NASCIMENTO: 78881237  
Assinatura de forma digital por RENEE BUZAHF FONTE BARRETO NASCIMENTO: 78881237  
 500  
 Data: 2024.07.19 12:21:24 -03'00'

## Prefeitura Municipal de Santo Amaro

RESP. TÉCNICO:

Renée Buzahr Fontes Barreto Nascimento  
 CREA: 0500186596

ENDEREÇO:

- Santo Amaro/BA

LOTE:

39

QUADRA:

08

ÁREA:

61,63 m²

ESCALA:

1 / 250

DATA:

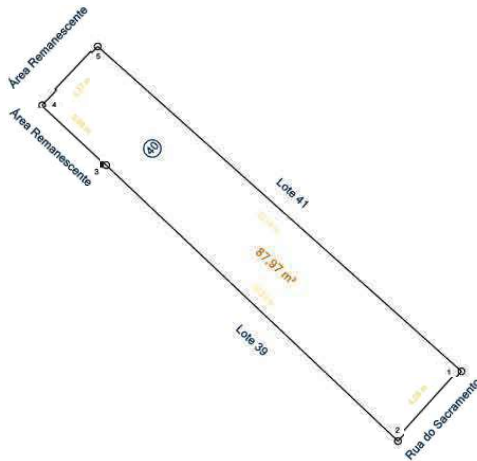
05/04/2024

PROPRIETÁRIO:

Município Santo Amaro

A4 = (297mm x 210mm)

# Prefeitura Municipal de Santo Amaro



De	Para	Ang. Int.	Distância	Coord. E(X)	Coord. N(Y)
1	2	89°26'32"	4,28 m	531.610,3734	8.613.354,5408
2	3	88°55'26"	18,23 m	531.607,4903	8.613.351,3747
3	4	180°19'50"	3,98 m	531.594,2461	8.613.363,8981
4	5	89°42'19"	3,67 m	531.591,3393	8.613.366,6150
5	1	91°35'54"	22,14 m	531.593,8612	8.613.369,2854

RENEE BUZAHF  
FONTES  
BARRETO  
NASCIMENTO: 7  
8831237500

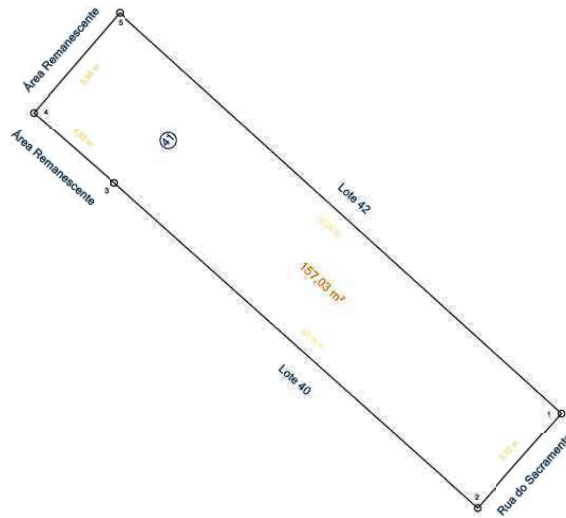
Assinado de forma digital por RENE E BUZAHF FONTES BARRETO NASCIMENTO: 78831237500  
Data: 2024.07.19 12:21:24 -03'00'

## Prefeitura Municipal de Santo Amaro

RESP. TÉCN.:  <b>Renée Buzahr Fontes Barreto Nascimento</b> CREA: 0500186596	ENDEREÇO: <b>- Santo Amaro/BA</b>			
	LOTE: <b>40</b>	QUADRA: <b>08</b>	ÁREA: <b>87,97 m²</b>	ESCALA: <b>1 / 250</b>
PROPRIETÁRIO: <b>Município Santo Amaro</b>				

A4 = (297mm x 210mm)

# Prefeitura Municipal de Santo Amaro



De	Para	Âng. Int.	Distância	Coord. E(X)	Coord. N(Y)
1	2	90°30'35"	5,72 m	531.614,1750	8.613.358,8184
2	3	89°51'52"	22,14 m	531.610,3734	8.613.354,5408
3	4	180°38'37"	4,82 m	531.593,8612	8.613.369,2854
4	5	90°23'17"	5,95 m	531.590,2326	8.613.372,4531
5	1	88°35'39"	27,05 m	531.594,1181	8.613.376,9652

RENEE BUZÁHR FONTEZ BARRETO NASCIMENTO: 8831237500  
 Assinado de forma digital por RENEE BUZÁHR FONTEZ BARRETO NASCIMENTO: 8831237500  
 Dados: 2024.07.19 12:21:24 -03'00'

## Prefeitura Municipal de Santo Amaro

RESP. TÉCNICO:

Renée Buzahr Fontes Barreto Nascimento  
 CREA: 0500186596

ENDEREÇO:

- Santo Amaro/BA

LOTE:

41

QUADRA:

08

ÁREA:

157,03 m²

ESCALA:

1 / 250

DATA:

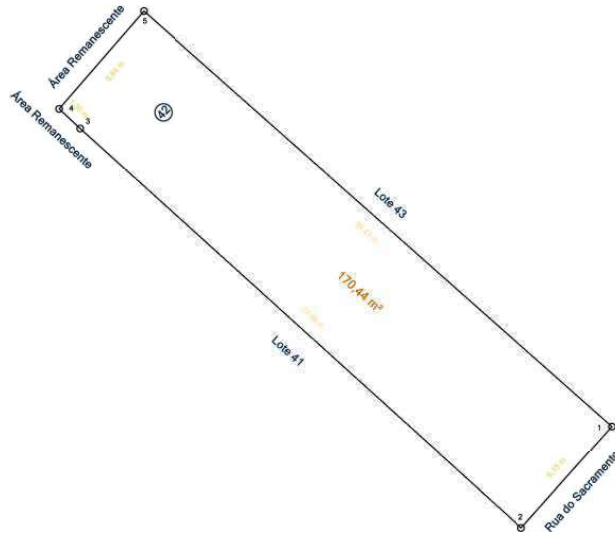
05/04/2024

PROPRIETÁRIO:

Município Santo Amaro

A4 = (297mm x 210mm)

# Prefeitura Municipal de Santo Amaro



De	Para	Âng. Int.	Distância	Coord. E(X)	Coord. N(Y)
1	2	89°57'13"	6,15 m	531.618,2595	8.613.363,4198
2	3	89°27'25"	27,05 m	531.614,1750	8.613.358,8184
3	4	179°05'50"	1,30 m	531.594,1181	8.613.376,9652
4	5	92°04'29"	5,84 m	531.593,1697	8.613.377,8508
5	1	89°25'03"	28,41 m	531.596,9992	8.613.382,2614

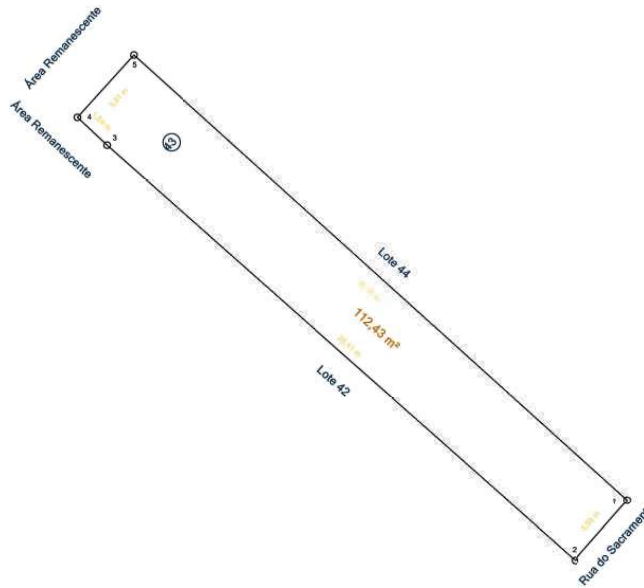
RENEE BUZAZH RENEE BUZAZH  
 FONTES FONTES  
 BARRETO BARRETO  
 NASCIMENTO NASCIMENTO  
 8831237500 122124-0300

## Prefeitura Municipal de Santo Amaro

RESP. TÉCNICO:  Renée Buzahr Fontes Barreto Nascimento CREA: 0500186596	ENDEREÇO: - Santo Amaro/BA			
	LOTE: 42	QUADRA: 08	ÁREA: 170,44 m²	ESCALA: 1 / 250
	DATA: 05/04/2024			
PROPRIETÁRIO: Município Santo Amaro				

A4 = (297mm x 210mm)

# Prefeitura Municipal de Santo Amaro



De	Para	Âng. Int.	Distância	Coord. E(X)	Coord. N(Y)
1	2	91°14'07"	3,59 m	531.620,6061	8.613.366,1360
2	3	89°16'35"	28,41 m	531.618,2595	8.613.363,4198
3	4	178°26'35"	1,84 m	531.596,9992	8.613.382,2614
4	5	90°55'46"	3,81 m	531.595,6545	8.613.383,5199
5	1	90°06'57"	30,16 m	531.598,2116	8.613.386,3424

RENEE BUZAZHR Assinado de forma digital por RENEE BUZAZHR FONTES BARRETO NASCIMENTO: 7 508 8831237500  
 Assinado de forma digital por RENEE BUZAZHR FONTES BARRETO NASCIMENTO: 79831237 508 122124-0300

## Prefeitura Municipal de Santo Amaro

RESP. TÉCNICO:

é z F t  
 t N c t  
 0500186596

ENDEREÇO:

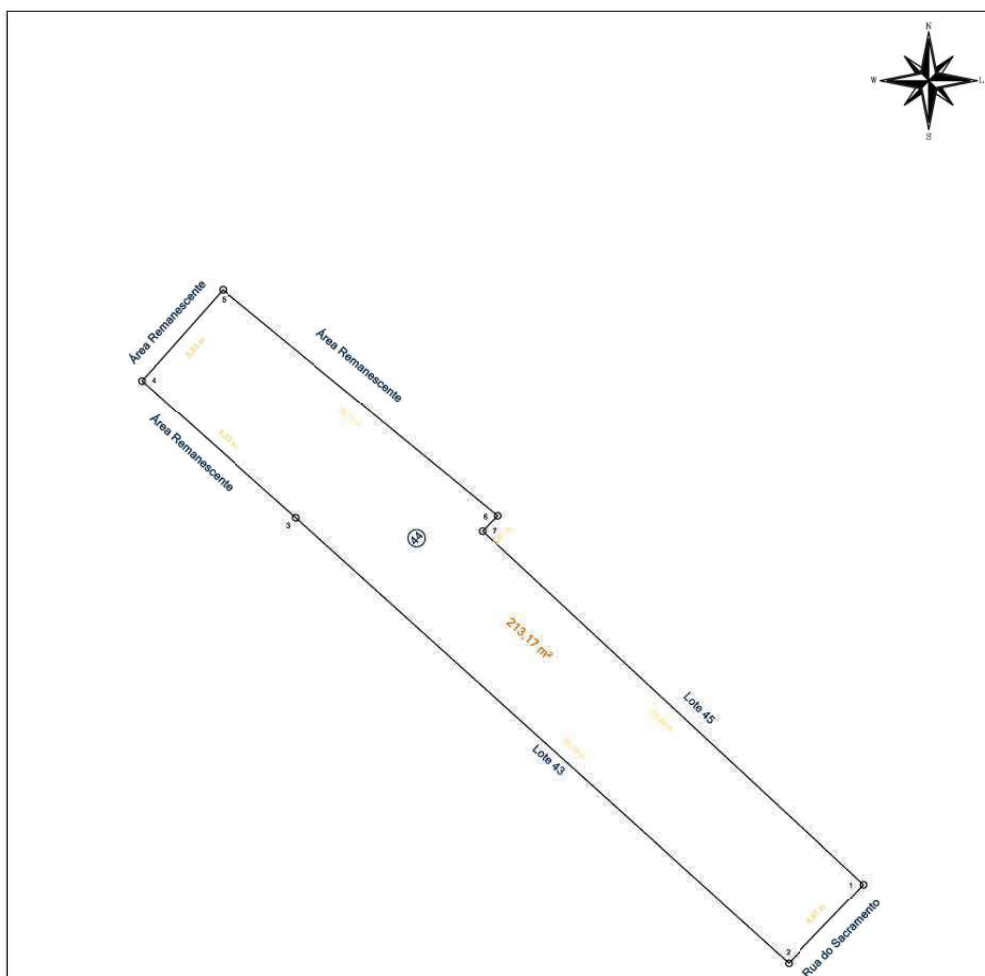
- Santo Amaro/BA

LOTE: 43	QUADRA: 08	ÁREA: 112,43 m²	ESCALA: 1 / 250	DATA: 05/04/2024
-------------	---------------	--------------------	--------------------	---------------------

PROPRIETÁRIO:  
Município Santo Amaro

A4 = (297mm x 210mm)

# Prefeitura Municipal de Santo Amaro



De	Para	Âng. Int.	Distância	Coord. E(X)	Coord. N(Y)
1	2	89°18'12"	4,91 m	531.623,9877	8.613.369,6928
2	3	91°29'39"	30,16 m	531.620,6061	8.613.366,1360
3	4	180°27'15"	9,33 m	531.598,2116	8.613.386,3424
4	5	89°45'19"	5,53 m	531.591,2368	8.613.392,5363
5	6	92°28'31"	16,11 m	531.594,9244	8.613.396,6533
6	7	85°01'55"	0,97 m	531.607,3813	8.613.386,4301
7	1	271°29'09"	23,58 m	531.606,7003	8.613.385,7333

RENEE BUZAHF Assinado de forma digital por RENEE BUZAHF FONTES BARRETO NASCIMENTO: 7.500.8831237500

## Prefeitura Municipal de Santo Amaro

RESP. TÉCNICO:

Renée Buzahr Fontes Barreto Nascimento  
 CREA: 0500186596

ENDEREÇO:

- Santo Amaro/BA

LOTE:

44

QUADRA:

08

ÁREA:

213,17 m²

ESCALA:

1 / 250

DATA:

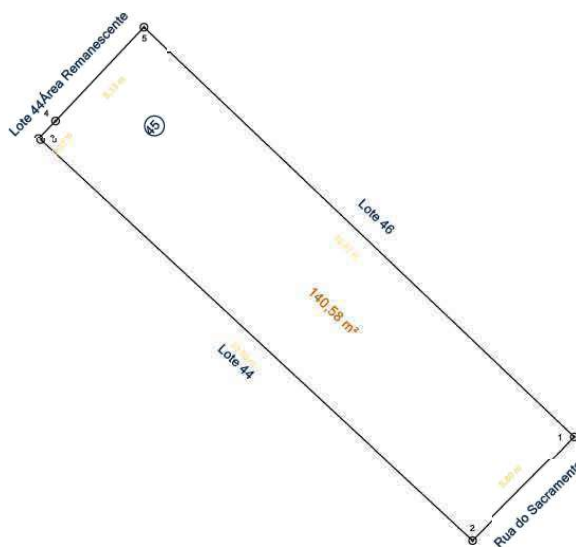
05/04/2024

PROPRIETÁRIO:

Município Santo Amaro

A4 = (297mm x 210mm)

# Prefeitura Municipal de Santo Amaro



RENEE BUZAHF Assinado de forma digital por RENEE BUZAHF FONTES BARRETO NASCIMENTO.78831237 8831237500. Data: 2024.07.19 12:21:24 -0300'

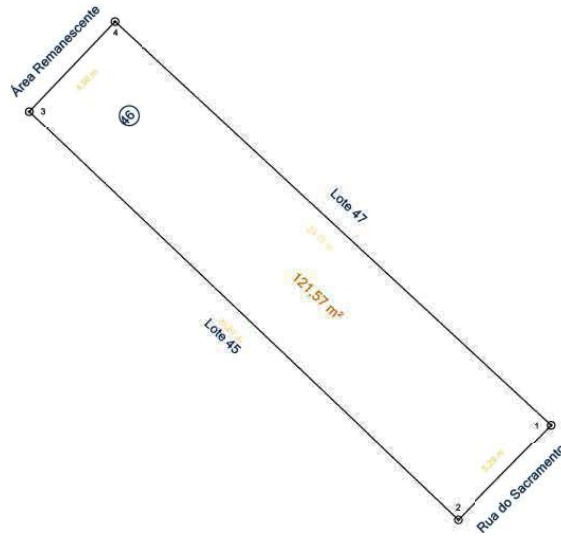
De	Para	Âng. Int.	Distância	Coord. E(X)	Coord. N(Y)
1	2	89°02'43"	5,80 m	531.628,0585	8.613.373,8306
2	3	91°40'28"	23,58 m	531.623,9877	8.613.369,6928
3	4	88°30'51"	0,97 m	531.606,7003	8.613.385,7333
4	5	180°51'22"	5,13 m	531.607,3813	8.613.386,4301
5	1	89°54'36"	23,67 m	531.610,9087	8.613.390,1489

## Prefeitura Municipal de Santo Amaro

RESP. TÉCN.:  <b>Renée Buzahr Fontes Barreto Nascimento</b> CREA0500186596	ENDEREÇO: <b>- Santo Amaro/BA</b>			
	LOTE: <b>45</b>	QUADRA: <b>08</b>	ÁREA: <b>140,58 m²</b>	ESCALA: <b>1 / 250</b>
PROPRIETÁRIO: <b>Município Santo Amaro</b>				



# Prefeitura Municipal de Santo Amaro



RENEE BUZAHN Assinado de forma digital por RENE BUZAHN FONTES BARRETO NASCIMENTO.78831237500  
5000  
1221.24-0300

De	Para	Âng. Int.	Distância	Coord. E(X)	Coord. N(Y)
1	2	88°14'26"	5,29 m	531.631,7704	8.613.377,6036
2	3	90°57'19"	23,67 m	531.628,0585	8.613.373,8306
3	4	90°05'24"	4,96 m	531.610,9087	8.613.390,1489
4	1	90°42'52"	23,77 m	531.614,3211	8.613.393,7464

## Prefeitura Municipal de Santo Amaro

RESP. TÉCNICO:

Renée Buzahr Fontes Barreto Nascimento  
 CREA: 0500186596

ENDEREÇO:

- Santo Amaro/BA

LOTE:

46

QUADRA:

08

ÁREA:

121,57 m²

ESCALA:

1 / 250

DATA:

05/04/2024

PROPRIETÁRIO:

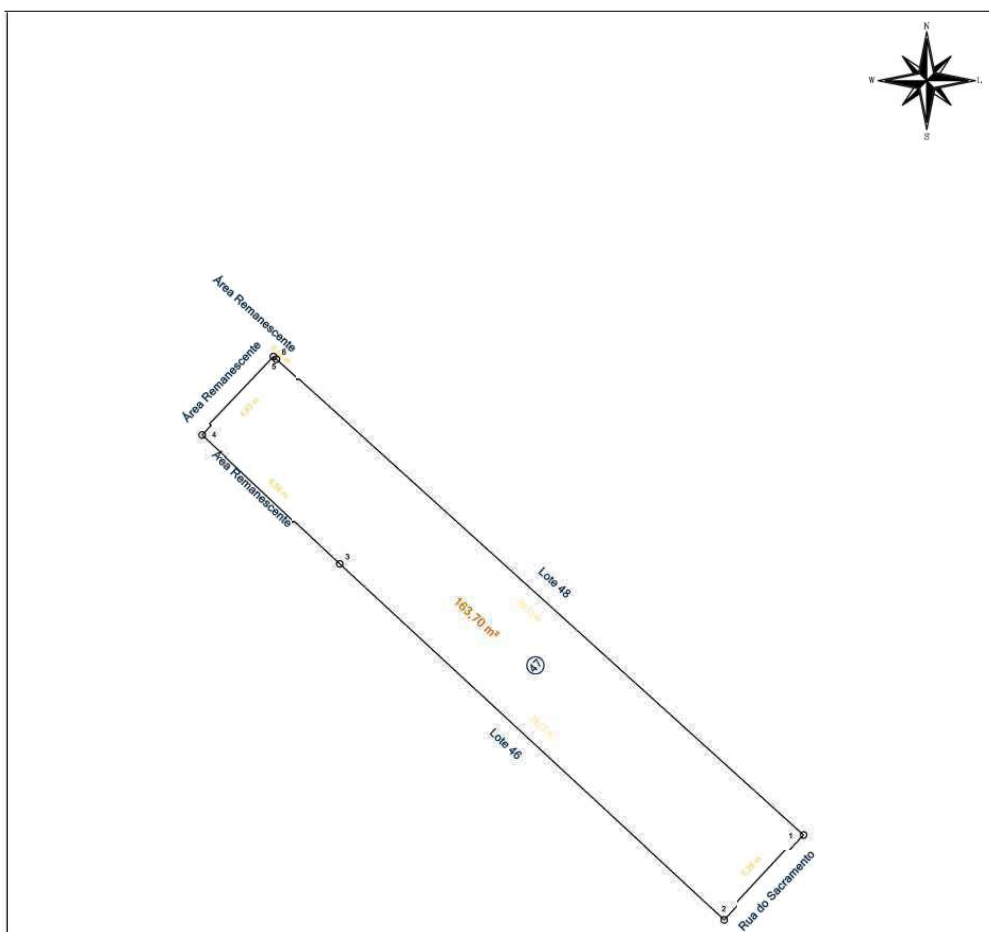
Município Santo Amaro

Praça Purificação | S/N | Centro | Santo Amaro-Ba

[www.pmsantoamaro.ba.ipmbrasil.org.br/](http://www.pmsantoamaro.ba.ipmbrasil.org.br/)

Este documento foi assinado digitalmente por SERASA Experian  
 1181D37E91265BA76E672611E2562821

# Prefeitura Municipal de Santo Amaro



De	Para	Âng. Int.	Distância	Coord. E(X)	Coord. N(Y)
1	2	88°55'18"	5,26 m	531.635,3718	8.613.381,4421
2	3	90°24'08"	23,77 m	531.631,7704	8.613.377,6036
3	4	179°39'03"	8,56 m	531.614,3211	8.613.393,7464
4	5	89°37'00"	4,83 m	531.608,0747	8.613.399,5961
5	6	91°24'30"	0,18 m	531.611,4000	8.613.403,0997
6	1	180°00'00"	32,13 m	531.611,5326	8.613.402,9800

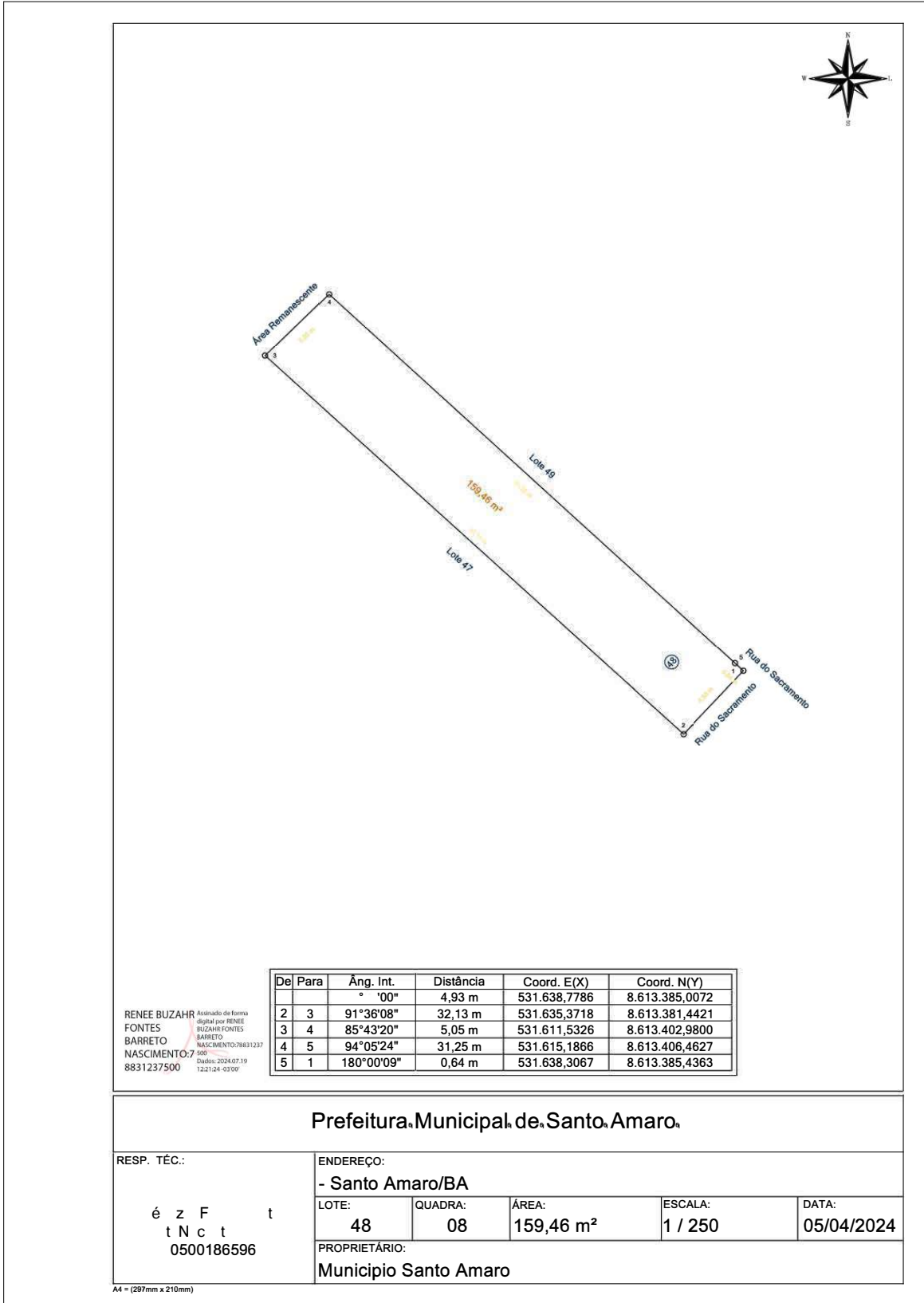
RENEE BUZAHR FONTES BARRETO NASCIMENTO: 7500 8831237500  
 Assinado de forma digital por RENEE BUZAHR FONTES BARRETO NASCIMENTO: 7500 8831237500  
 Dados: 2024.07.19 12:21:24 -03'00'

**Prefeitura Municipal de Santo Amaro**

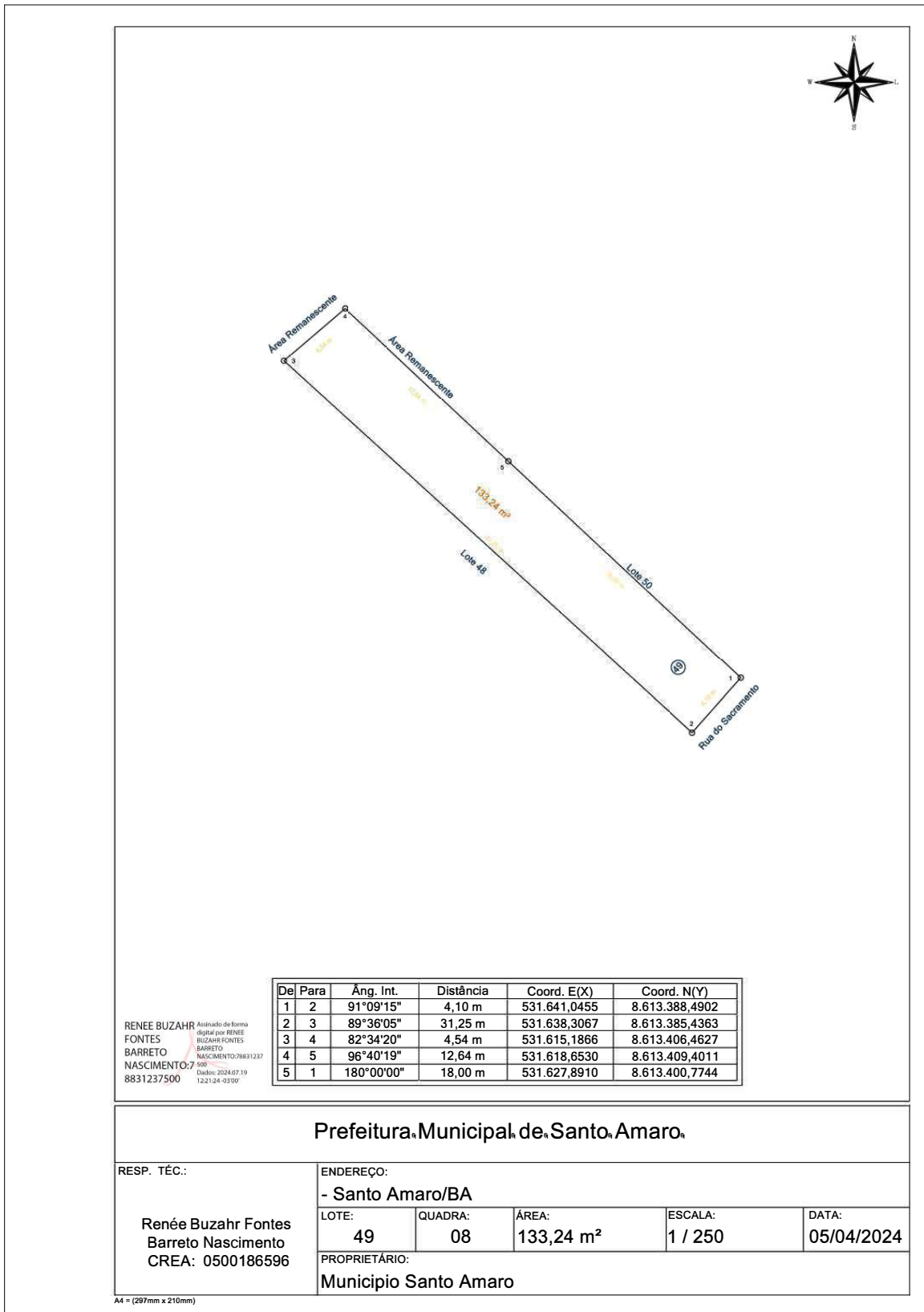
RESP. TÉCNICO:  <b>Renée Buzahr Fontes Barreto Nascimento</b> CREA: 0500186596	ENDEREÇO: <b>- Santo Amaro/BA</b>			
	LOTE: <b>47</b>	QUADRA: <b>08</b>	ÁREA: <b>163,70 m²</b>	ESCALA: <b>1 / 250</b>
DATA: <b>05/04/2024</b>				
PROPRIETÁRIO: <b>Município Santo Amaro</b>				

A4 = (297mm x 210mm)

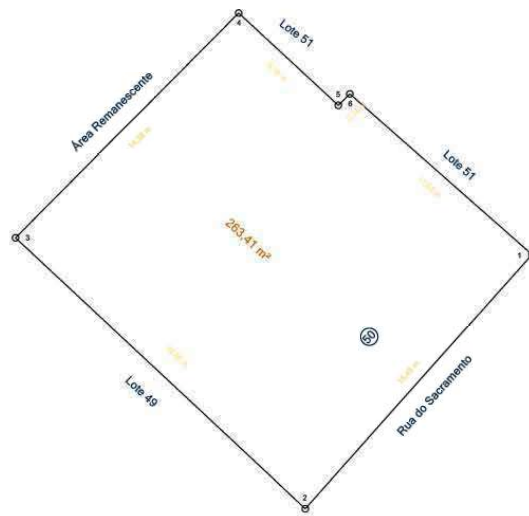
# Prefeitura Municipal de Santo Amaro



# Prefeitura Municipal de Santo Amaro



# Prefeitura Municipal de Santo Amaro



De	Para	Âng. Int.	Distância	Coord. E(X)	Coord. N(Y)
1	2	89°36'24"	15,45 m	531.651,3403	8.613.400,0138
2	3	88°44'10"	18,00 m	531.641,0455	8.613.388,4902
3	4	88°14'07"	14,38 m	531.627,8910	8.613.400,7744
4	5	92°00'18"	6,16 m	531.638,0218	8.613.410,9744
5	6	267°25'36"	0,74 m	531.642,5440	8.613.406,7867
6	1	93°59'25"	11,03 m	531.643,0672	8.613.407,3031

RENEE BUZAZH  
FONTES  
BARRETO  
NASCIMENTO: 07/08/88  
8831237500

Assinado de forma digital por RENEE BUZAZH-FONTES BARRETO NASCIMENTO:7508 Dados: 2024.07.19 12:21:24 -03'00'

## Prefeitura Municipal de Santo Amaro

RESP. TÉCNICO:

Renée Buzahr Fontes Barreto Nascimento  
CREA: 0500186596

ENDEREÇO:

- Santo Amaro/BA

LOTE:

50

QUADRA:

08

ÁREA:

263,41 m<sup>2</sup>

ESCALA:

1 / 250

DATA:

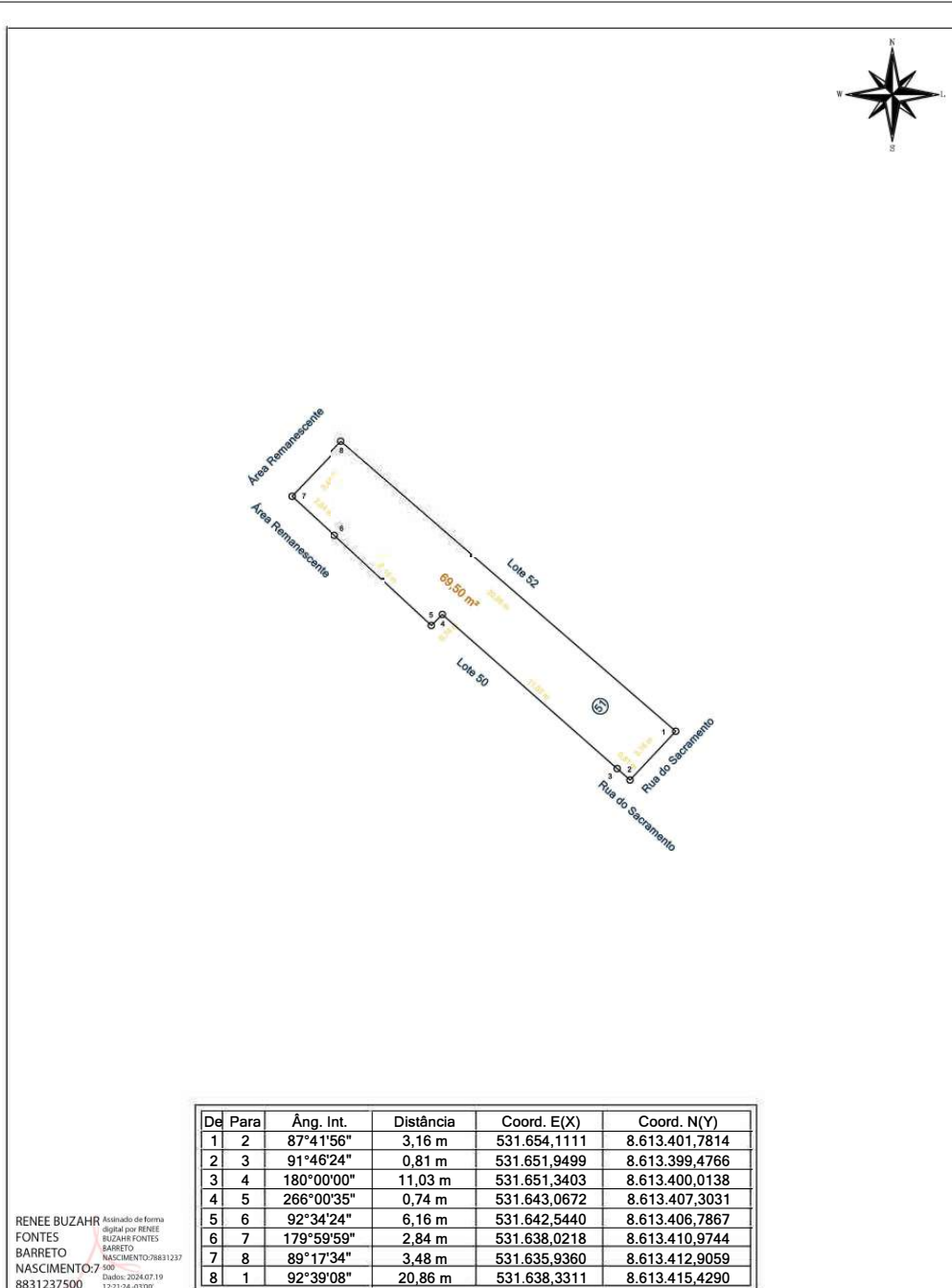
05/04/2024

PROPRIETÁRIO:

Município Santo Amaro

A4 = (297mm x 210mm)

# Prefeitura Municipal de Santo Amaro



De	Para	Âng. Int.	Distância	Coord. E(X)	Coord. N(Y)
1	2	87°41'56"	3,16 m	531.654,1111	8.613.401,7814
2	3	91°46'24"	0,81 m	531.651,9499	8.613.399,4766
3	4	180°00'00"	11,03 m	531.651,3403	8.613.400,0138
4	5	266°00'35"	0,74 m	531.643,0672	8.613.407,3031
5	6	92°34'24"	6,16 m	531.642,5440	8.613.406,7867
6	7	179°59'59"	2,84 m	531.638,0218	8.613.410,9744
7	8	89°17'34"	3,48 m	531.635,9360	8.613.412,9059
8	1	92°39'08"	20,86 m	531.638,3311	8.613.415,4290

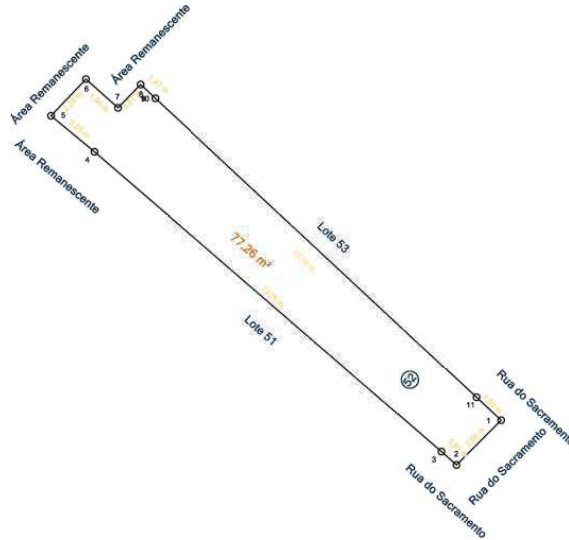
RENEE BUZAZH FONTES BARRETO NASCIMENTO-78831237  
 Assinado de forma digital por RENEE BUZAZH FONTES BARRETO NASCIMENTO-78831237  
 500  
 Dados: 2024.07.19 12:21:24 -0300

**Prefeitura Municipal de Santo Amaro**

RESP. TÉCN.:  <b>Renée Buzahr Fontes Barreto Nascimento</b> CREA: 0500186596	ENDEREÇO: - Santo Amaro/BA				
	LOTE: <b>51</b>	QUADRA: <b>08</b>	ÁREA: <b>69,50 m²</b>	ESCALA: <b>1 / 250</b>	DATA: <b>05/04/2024</b>
	PROPRIETÁRIO: <b>Município Santo Amaro</b>				

A4 = (297mm x 210mm)

# Prefeitura Municipal de Santo Amaro



De	Para	Âng. Int.	Distância	Coord. E(X)	Coord. N(Y)
1	2	87°56'30"	2,86 m	531.656,8139	8.613.403,2002
2	3	93°32'03"	0,91 m	531.654,7922	8.613.401,1793
3	4	180°37'16"	20,86 m	531.654,1111	8.613.401,7814
4	5	181°05'39"	2,55 m	531.638,3311	8.613.415,4290
5	6	86°16'22"	2,29 m	531.636,3720	8.613.417,0590
6	7	91°36'49"	1,94 m	531.637,9454	8.613.418,7177
7	8	267°51'25"	1,47 m	531.639,3925	8.613.417,4205
8	9	91°03'26"	0,91 m	531.640,4113	8.613.418,4748
9	10	87°37'14"	0,00 m	531.641,0801	8.613.417,8520
10	11	272°23'17"	19,98 m	531.641,0778	8.613.417,8498
11	1	179°59'59"	1,52 m	531.655,6990	8.613.404,2381

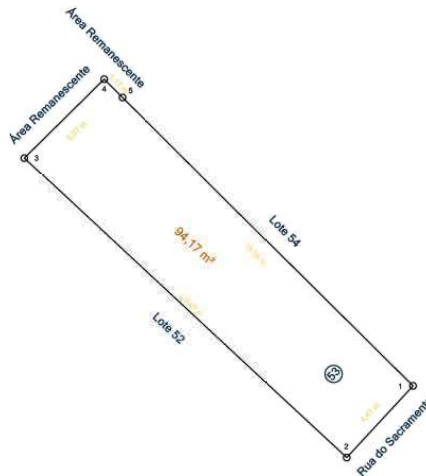
RENEE BUZAZH FONTES BARRÊTO NASCIMENTO: 7.500.8831237500  
 Assinado de forma digital por RENEE BUZAZH FONTES BARRÊTO NASCIMENTO: 7.500.8831237500  
 Dados: 2024.07.19 12:21:24 -02'00'

**Prefeitura Municipal de Santo Amaro**

RESP. TÉCN.:  <b>Renée Buzahr Fontes Barreto Nascimento</b> CREA: 0500186596	ENDEREÇO:			
	- Santo Amaro/BA			
	LOTE: <b>52</b>	QUADRA: <b>08</b>	ÁREA: <b>77,26 m²</b>	ESCALA: <b>1 / 250</b>
PROPRIETÁRIO: <b>Município Santo Amaro</b>				

A4 = (297mm x 210mm)

# Prefeitura Municipal de Santo Amaro



De	Para	Âng. Int.	Distância	Coord. E(X)	Coord. N(Y)
1	2	92°11'23"	4,41 m	531.658,6893	8.613.407,4826
2	3	89°42'48"	19,98 m	531.655,6990	8.613.404,2381
3	4	87°36'09"	5,07 m	531.641,0778	8.613.417,8498
4	5	90°29'37"	1,17 m	531.644,6866	8.613.421,4147
5	1	180°00'02"	18,58 m	531.645,5182	8.613.420,5873

RENEE BUZHR FONTES BARRETO NASCIMENTO  
Assinada de forma digital por RENEE BUZHR FONTES BARRETO NASCIMENTO:7580  
 8831237500 Data: 2024.07.19 12:21:24 -03'00'

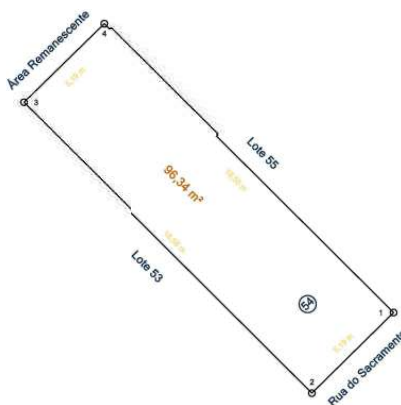
## Prefeitura Municipal de Santo Amaro

RESP. TÉCNICO:  <b>Renée Buzahr Fontes Barreto Nascimento</b> CREA: 0500186596	ENDEREÇO: <b>- Santo Amaro/BA</b>			
	LOTE: <b>53</b>	QUADRA: <b>08</b>	ÁREA: <b>94,17 m²</b>	ESCALA: <b>1 / 250</b>
	DATA: <b>05/04/2024</b>			
PROPRIETÁRIO: <b>Município Santo Amaro</b>				

(297mm x 210mm)



# Prefeitura Municipal de Santo Amaro



RENEE BUZAZH Assinado de forma digital por RENEE BUZAZH FONTES BARRETO NASCIMENTO: 78831237 8831237500

De	Para	Ang. Int.	Distância	Coord. E(X)	Coord. N(Y)
1	2	89°26'06"	5,19 m	531.662,3853	8.613.411,1238
2	3	90°34'22"	18,58 m	531.658,6893	8.613.407,4826
3	4	89°05'54"	5,19 m	531.645,5182	8.613.420,5873
4	1	90°53'39"	18,55 m	531.649,2371	8.613.424,2092

## Prefeitura Municipal de Santo Amaro

RESP. TÉCNICO:

Renée Buzahr Fontes Barreto Nascimento  
 CREA: 0500186596

ENDEREÇO:

- Santo Amaro/BA

LOTE:

54

QUADRA:

08

ÁREA:

96,34 m²

ESCALA:

1 / 250

DATA:

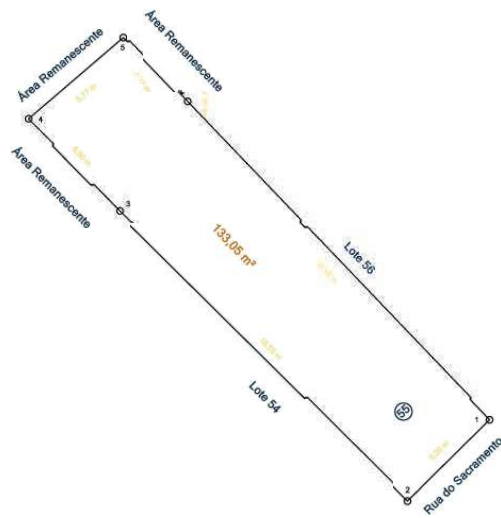
05/04/2024

PROPRIETÁRIO:

Município Santo Amaro

A4 = (297mm x 210mm)

# Prefeitura Municipal de Santo Amaro



De	Para	Âng. Int.	Distância	Coord. E(X)	Coord. N(Y)
1	2	90°59'18"	5,20 m	531.666,0776	8.613.414,7798
2	3	90°25'14"	18,55 m	531.662,3853	8.613.411,1238
3	4	179°40'32"	5,90 m	531.649,2371	8.613.424,2092
4	5	85°42'11"	5,77 m	531.645,0815	8.613.428,3920
5	6	93°12'45"	4,10 m	531.649,4696	8.613.432,1419
6	7	316°16'18"	0,00 m	531.652,3042	8.613.429,1787
7	1	223°43'42"	19,93 m	531.652,3042	8.613.429,1787

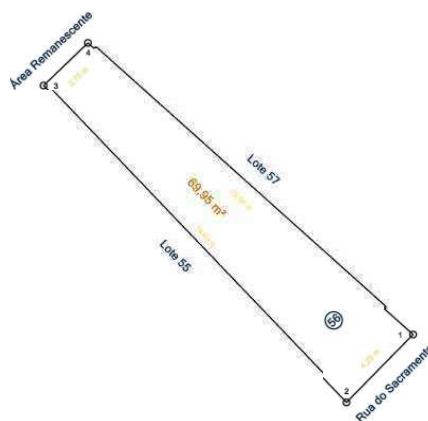
RENEE BUZAHR Assinado de forma digital por RENEE BUZAHR FONTES BARRETO NASCIMENTO: 7.509.8831237/500. Dados: 2024.07.19 12:21:24 -03'00'

## Prefeitura Municipal de Santo Amaro

<b>RESP. TÉCNICO:</b>  Renée Buzahr Fontes Barreto Nascimento CREA: 0500186596	<b>ENDEREÇO:</b> - Santo Amaro/BA			
	<b>LOTE:</b> 55	<b>QUADRA:</b> 08	<b>ÁREA:</b> 133,05 m <sup>2</sup>	<b>ESCALA:</b> 1 / 250
<b>PROPRIETÁRIO:</b> Município Santo Amaro				

A4 = (297mm x 210mm)

# Prefeitura Municipal de Santo Amaro



De	Para	Ang. Int.	Distância	Coord. E(X)	Coord. N(Y)
1	2	87°25'47"	4,29 m	531.669,0779	8.613.417,8418
2	3	88°08'43"	19,93 m	531.666,0776	8.613.414,7798
3	4	90°19'59"	2,75 m	531.652,3042	8.613.429,1787
4	1	94°05'32"	19,86 m	531.654,2819	8.613.431,0926

RENEE BUZAZH  
FONTES  
BARRETO  
NASCIMENTO: 7/500  
8831237500

Assinado de forma digital por RENEE BUZAZH-FONTES BARRETO NASCIMENTO:78831237500  
Dados: 2024.07.19 12:21:24 -03'00'

## Prefeitura Municipal de Santo Amaro

RESP. TÉCNICO:

Renée Buzahr Fontes  
Barreto Nascimento  
CREA: 0500186596

ENDEREÇO:

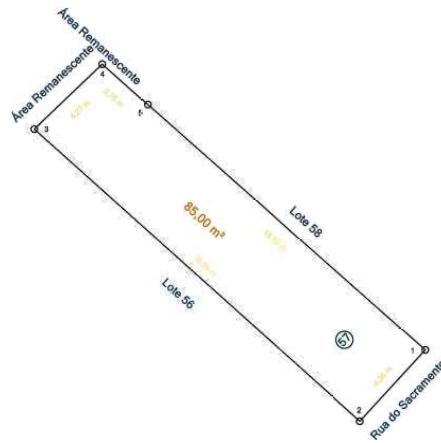
- Santo Amaro/BA

LOTE: 56	QUADRA: 08	ÁREA: 69,95 m²	ESCALA: 1 / 250	DATA: 05/04/2024
-------------	---------------	-------------------	--------------------	---------------------

PROPRIETÁRIO:  
Município Santo Amaro

A4 = (297mm x 210mm)

# Prefeitura Municipal de Santo Amaro



RENEE BUZAHF Assinado de forma digital por RENEE BUZAHF FONTES BARRETO NASCIMENTO:7508122124-0300

De	Para	Âng. Int.	Distância	Coord. E(X)	Coord. N(Y)
1	2	88°54'29"	4,36 m	531.672,0340	8.613.421,0530
2	3	90°47'05"	19,86 m	531.669,0779	8.613.417,8418
3	4	85°16'03"	4,27 m	531.654,2819	8.613.431,0926
4	5	95°02'24"	2,75 m	531.657,3861	8.613.434,0303
5	1	179°59'59"	16,82 m	531.659,4429	8.613.432,2081

## Prefeitura Municipal de Santo Amaro

RESP. TÉCNICO:

é z F t  
t N c t  
0500186596

ENDEREÇO:

- Santo Amaro/BA

LOTE:

57

QUADRA:

08

ÁREA:

85,00 m²

ESCALA:

1 / 250

DATA:

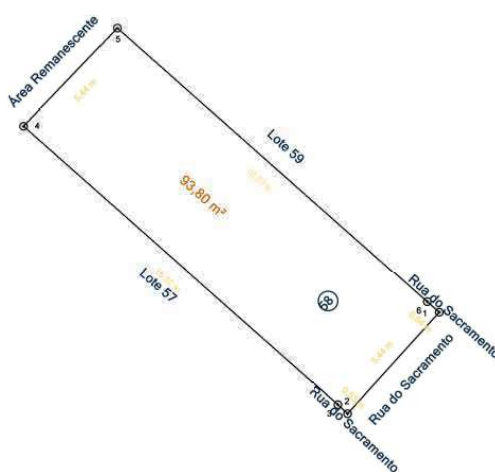
05/04/2024

PROPRIETÁRIO:

Município Santo Amaro

A4 = (297mm x 210mm)

# Prefeitura Municipal de Santo Amaro



De	Para	Âng. Int.	Distância	Coord. E(X)	Coord. N(Y)
1	2	89°21'58"	5,44 m	531.676,0718	8.613.424,7252
2	3	89°11'34"	0,53 m	531.672,4182	8.613.420,6948
3	4	181°27'38"	16,82 m	531.672,0340	8.613.421,0530
4	5	87°50'45"	5,44 m	531.659,4429	8.613.432,2081
5	6	92°08'05"	16,57 m	531.663,1979	8.613.436,1385
6	1	180°00'00"	0,64 m	531.675,5958	8.613.425,1472

RENEE BUZAHF FONTE BARRETO NASCIMENTO: 8831237500  
 Assinado de forma digital por RENE BUZAHF FONTE BARRETO NASCIMENTO: 29831237500  
 Data: 2024.07.19 12:21:24 -03'00'

## Prefeitura Municipal de Santo Amaro

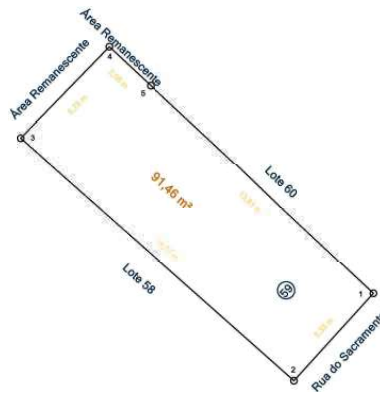
RESP. TÉCN.:  <b>Renée Buzahr Fontes Barreto Nascimento</b> CREA0500186596	ENDEREÇO: <b>- Santo Amaro/BA</b>				
	LOTE: <b>58</b>	QUADRA: <b>08</b>	ÁREA: <b>93,80 m²</b>	ESCALA: <b>1 / 250</b>	DATA: <b>05/04/2024</b>
	PROPRIETÁRIO: <b>Município Santo Amaro</b>				

Praça Purificação | S/N | Centro | Santo Amaro-Ba

[www.pmsantoamaro.ba.ipmbrasil.org.br/](http://www.pmsantoamaro.ba.ipmbrasil.org.br/)

Este documento foi assinado digitalmente por SERASA Experian  
 1181D37E91265BA76E672611E2562821

# Prefeitura Municipal de Santo Amaro



De	Para	Âng. Int.	Distância	Coord. E(X)	Coord. N(Y)
1	2	90°47'02"	5,33 m	531.679,1848	8.613.429,0896
2	3	90°45'16"	16,57 m	531.675,5958	8.613.425,1472
3	4	87°22'03"	5,78 m	531.663,1979	8.613.436,1385
4	5	91°05'41"	2,56 m	531.667,2247	8.613.440,2805
5	1	179°59'58"	13,81 m	531.669,0976	8.613.438,5281

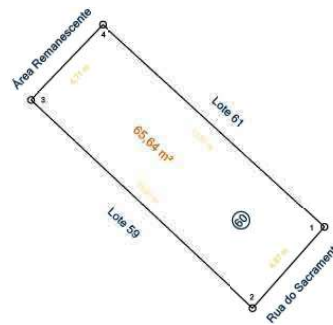
RENEE BUZAZH FONTES BARRETO NASCIMENTO: 78831237 8831237500  
Assinado de forma digital por RENE BUZAZH FONTES BARRETO NASCIMENTO: 78831237 8831237500  
 Data: 2024.07.19 12:21:24 -03'00'

## Prefeitura Municipal de Santo Amaro

RESP. TÉCNICO:  <b>Renée Buzahr Fontes Barreto Nascimento</b> CREA: 0500186596	ENDEREÇO: <b>- Santo Amaro/BA</b>			
	LOTE: <b>59</b>	QUADRA: <b>08</b>	ÁREA: <b>91,46 m²</b>	ESCALA: <b>1 / 250</b>
	DATA: <b>05/04/2024</b>			
PROPRIETÁRIO: <b>Município Santo Amaro</b>				

A4 = (297mm x 210mm)

# Prefeitura Municipal de Santo Amaro



De	Para	Âng. Int.	Distância	Coord. E(X)	Coord. N(Y)
1	2	90°43'12"	4,87 m	531.682,4238	8.613.432,7250
2	3	88°36'11"	13,81 m	531.679,1848	8.613.429,0896
3	4	88°55'34"	4,71 m	531.669,0976	8.613.438,5281
4	1	91°45'04"	13,61 m	531.672,3778	8.613.441,9047

RENEE BUZHR FONTES BARRETO  
 NASCIMENTO: 7/560  
 8831237500

Assinado de forma digital por RENEE BUZHR FONTES BARRETO NASCIMENTO:75601237500. Dados: 2024.07.19 12:21:24 -03'00'

## Prefeitura Municipal de Santo Amaro

RESP. TÉCNICO:

Renée Buzahr Fontes  
 Barreto Nascimento  
 CREA: 0500186596

ENDEREÇO:

- Santo Amaro/BA

LOTE:

60

QUADRA:

08

ÁREA:

65,64 m²

ESCALA:

1 / 250

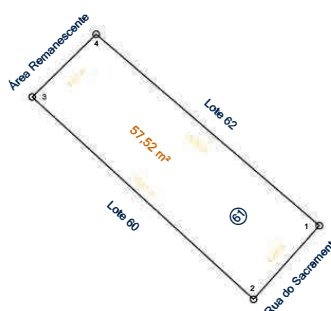
DATA:

05/04/2024

PROPRIETÁRIO:  
 Município Santo Amaro

A4 = (297mm x 210mm)

# Prefeitura Municipal de Santo Amaro



RENEE BUZAZH R Assinado de forma digital por RENEE BUZAZH-FONTES BARRETO NASCIMENTO: 8831237500  
7508  
Dados: 2024.07.19 12:21:24 -03'00'

De	Para	Âng. Int.	Distância	Coord. E(X)	Coord. N(Y)
1	2	88°48'31"	4,48 m	531.685,4111	8.613.436,0664
2	3	89°22'38"	13,61 m	531.682,4238	8.613.432,7250
3	4	86°53'25"	4,07 m	531.672,3778	8.613.441,9047
4	1	94°55'26"	13,35 m	531.675,2789	8.613.444,7526

## Prefeitura Municipal de Santo Amaro

RESP. TÉCNICO:

Renée Buzahr Fontes Barreto Nascimento  
CREA 0500186596

ENDEREÇO:

- Santo Amaro/BA

LOTE:

61

QUADRA:

08

ÁREA:

57,52 m²

ESCALA:

1 / 250

DATA:

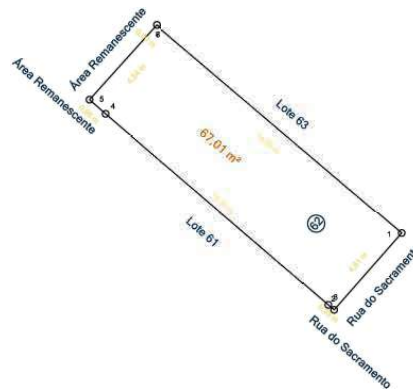
05/04/2024

PROPRIETÁRIO:  
Município Santo Amaro

A4 = (297mm x 210mm)



# Prefeitura Municipal de Santo Amaro



De	Para	Âng. Int.	Distância	Coord. E(X)	Coord. N(Y)
1	2	88°55'59"	4,61 m	531.688,7257	8.613.439,3021
2	3	90°48'45"	0,35 m	531.685,6731	8.613.435,8418
3	4	179°59'58"	13,35 m	531.685,4111	8.613.436,0664
4	5	179°13'24"	0,96 m	531.675,2789	8.613.444,7526
5	6	89°16'32"	4,54 m	531.674,5550	8.613.445,3904
6	7	91°44'14"	0,00 m	531.677,5974	8.613.448,7567
7	1	180°01'08"	14,60 m	531.677,6010	8.613.448,7536

RENEE BUZAZH Assinado de forma digital por RENEE BUZAZH FONTES BARRETO NASCIMENTO: 7.569.122124-03700  
8831237500

## Prefeitura Municipal de Santo Amaro

RESP. TÉCNICO:

Renée Buzahr Fontes Barreto Nascimento  
CREA: 0500186596

ENDEREÇO:

- Santo Amaro/BA

LOTE:

62

QUADRA:

08

ÁREA:

67,01 m²

ESCALA:

1 / 250

DATA:

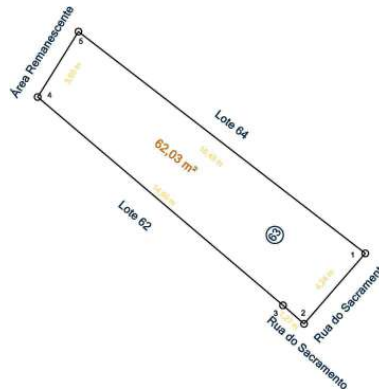
05/04/2024

PROPRIETÁRIO:

Município Santo Amaro

A4 = (297mm x 210mm)

# Prefeitura Municipal de Santo Amaro



De	Para	Ang. Int.	Distância	Coord. E(X)	Coord. N(Y)
1	2	86°47'11"	4,24 m	531.692,4555	8.613.441,6602
2	3	89°33'12"	1,27 m	531.689,6807	8.613.438,4608
3	4	181°01'48"	14,60 m	531.688,7257	8.613.439,3021
4	5	98°27'49"	3,50 m	531.677,6010	8.613.448,7536
5	1	84°10'00"	16,45 m	531.679,4474	8.613.451,7214

RENEE BUZAHF Assinado de Forma Digital por RENE BUZAHF FONTES BARRETO  
 FONTES NASCIMENTO: 28831237  
 BARRETO 500  
 NASCIMENTO: 7 Dados: 2024.07.19  
 8831237500 12:21:04 -03'00'

**Prefeitura Municipal de Santo Amaro**

RESP. TÉCNICO:

é z F t  
 t N c t  
 0500186596

ENDEREÇO:

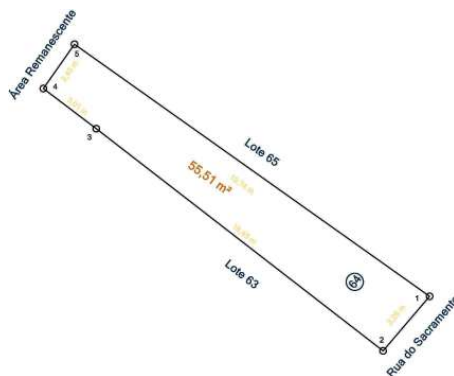
- Santo Amaro/BA

LOTE:	QUADRA:	ÁREA:	ESCALA:	DATA:
63	08	62,03 m²	1 / 250	05/04/2024

PROPRIETÁRIO:  
 Município Santo Amaro

A4 = (297mm x 210mm)

# Prefeitura Municipal de Santo Amaro



De	Para	Âng. Int.	Distância	Coord. E(X)	Coord. N(Y)
1	2	84°48'40"	3,25 m	531.694,5656	8.613.444,1294
2	3	92°47'45"	16,45 m	531.692,4555	8.613.441,6602
3	4	180°33'30"	3,01 m	531.679,4474	8.613.451,7214
4	5	92°00'38"	2,45 m	531.677,0496	8.613.453,5390
5	1	89°49'27"	19,74 m	531.678,4611	8.613.455,5436

RENEE BUZAZH  
FONTES  
BARRETO  
NASCIMENTO: 7  
8831237500

Assinado de forma digital por RENE BUZAZH FONTES BARRETO NASCIMENTO: 78831237500  
Data: 2024.07.19 12:21:24 -03'00'

## Prefeitura Municipal de Santo Amaro

RESP. TÉCNICO:

Renée Buzahr Fontes Barreto Nascimento  
CREA: 0500186596

ENDEREÇO:

- Santo Amaro/BA

LOTE:

64

QUADRA:

08

ÁREA:

55,51 m²

ESCALA:

1 / 250

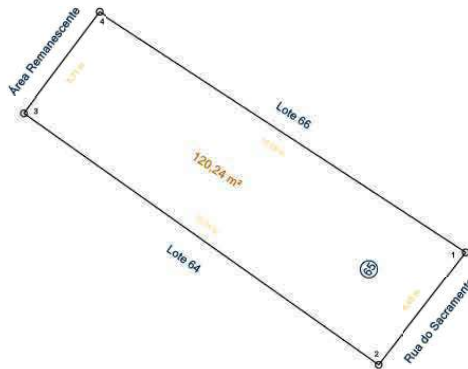
DATA:

05/04/2024

PROPRIETÁRIO:  
Município Santo Amaro

A4 = (297mm x 210mm)

# Prefeitura Municipal de Santo Amaro



RENEE BUZAHR FONTES BARRETO  
Assinado de forma digital por RENE BUZAHR FONTES BARRETO  
NASCIMENTO: 7/09/1983  
8831237500  
Data: 2024.07.19 12:21:24 -03'00'

De	Para	Âng. Int.	Distância	Coord. E(X)	Coord. N(Y)
1	2	85°25'26"	6,45 m	531.698,5177	8.613.449,2321
2	3	92°25'52"	19,74 m	531.694,5656	8.613.444,1294
3	4	88°30'24"	5,71 m	531.678,4611	8.613.455,5436
4	1	93°38'18"	19,88 m	531.681,8810	8.613.460,1116

## Prefeitura Municipal de Santo Amaro

RESP. TÉCNICO:

Renée Buzahr Fontes Barreto Nascimento  
CREA: 0500186596

ENDEREÇO:

- Santo Amaro/BA

LOTE:

65

QUADRA:

08

ÁREA:

120,24 m²

ESCALA:

1 / 250

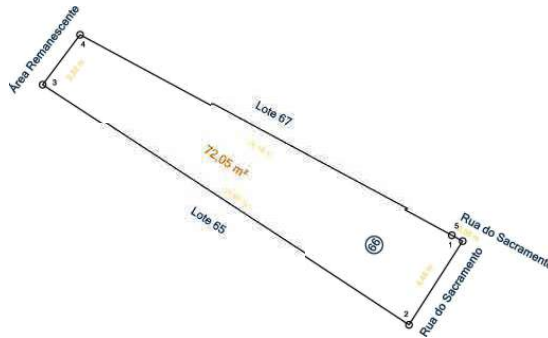
DATA:

05/04/2024

PROPRIETÁRIO:  
Município Santo Amaro

A4 = (297mm x 210mm)

# Prefeitura Municipal de Santo Amaro



		. Int.	Distância	Coord. E(X)	Coord. N(Y)
2	3	89°41'34"	19,88 m	531.698,5177	8.613.449,2321
3	4	86°17'13"	2,82 m	531.681,8810	8.613.460,1116
4	5	98°33'35"	19,18 m	531.683,5732	8.613.462,3658
5	1	180°00'08"	0,56 m	531.700,4590	8.613.453,2602

RENEE BUZHR FONTES BARRETO NASCIMENTO  
Assinatura de forma digital por RENEE BUZHR FONTES BARRETO NASCIMENTO:7580  
 Dados: 2024.07.19 12:21:24 -03'00'

## Prefeitura Municipal de Santo Amaro

RESP. TÉCNICO:

Renée Buzahr Fontes Barreto Nascimento  
CREA: 0500186596

ENDEREÇO:

- Santo Amaro/BA

LOTE: 66

QUADRA: 08

ÁREA: 72,05 m²

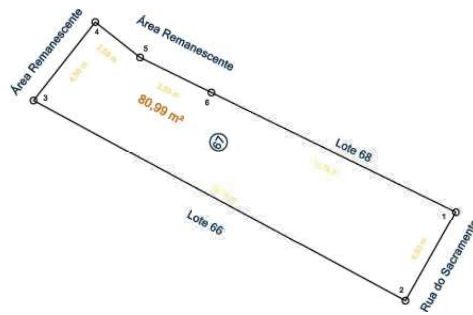
ESCALA: 1 / 250

DATA: 05/04/2024

PROPRIETÁRIO:  
Município Santo Amaro

A4 = (297mm x 210mm)

# Prefeitura Municipal de Santo Amaro



De	Para	Âng. Int.	Distância	Coord. E(X)	Coord. N(Y)
1	2	86°31'24"	4,63 m	531.702,7406	8.613.457,2889
2	3	91°11'18"	19,18 m	531.700,4590	8.613.453,2602
3	4	79°58'26"	4,50 m	531.683,5732	8.613.462,3658
4	5	90°12'17"	2,58 m	531.686,3658	8.613.465,8940
5	6	192°06'35"	3,59 m	531.688,3922	8.613.464,3018
6	1	180°00'00"	12,38 m	531.691,6192	8.613.462,7246

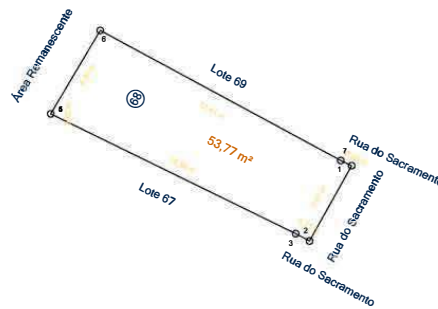
RENEE BUZHR Assinado de forma digital por RENEE BUZHR FONTES BARRETO NASCIMENTO:7488831237500  
 8831237500  
 Dados: 2024.07.19 12:21:24 -03'00'

## Prefeitura Municipal de Santo Amaro

RESP. TÉCNICO:  <b>Renée Buzahr Fontes Barreto Nascimento</b> CREA: 0500186596	ENDEREÇO: <b>- Santo Amaro/BA</b>			
	LOTE: <b>67</b>	QUADRA: <b>08</b>	ÁREA: <b>80,99 m²</b>	ESCALA: <b>1 / 250</b>
	DATA: <b>05/04/2024</b>			
PROPRIETÁRIO: <b>Município Santo Amaro</b>				

A4 = (297mm x 210mm)

# Prefeitura Municipal de Santo Amaro



De	Para	Âng. Int.	Distância	Coord. E(X)	Coord. N(Y)
1	2	86°21'01"	3,91 m	531.705,2803	8.613.460,3722
2	3	91°18'34"	0,71 m	531.703,3686	8.613.456,9561
3	4	181°52'25"	12,38 m	531.702,7406	8.613.457,2889
4	5	116°02'51"	0,00 m	531.691,6192	8.613.462,7246
5	6	329°16'52"	4,40 m	531.691,6192	8.613.462,7246
6	7	92°19'43"	12,41 m	531.693,8683	8.613.466,5097
7	1	182°48'34"	0,55 m	531.704,7873	8.613.460,6082

RENEE BUZAHF Assinado de forma digital por RENEE BUZAHF FONTES BARRETO NASCIMENTO;788312378831237500  
 2024.07.19 12:21:24 -03'00'

## Prefeitura Municipal de Santo Amaro

RESP. TÉCNICO:

Renée Buzahr Fontes Barreto Nascimento  
CREA 0500186596

ENDEREÇO:

- Santo Amaro/BA

LOTE:  
68

QUADRA:  
08

ÁREA:  
53,77 m²

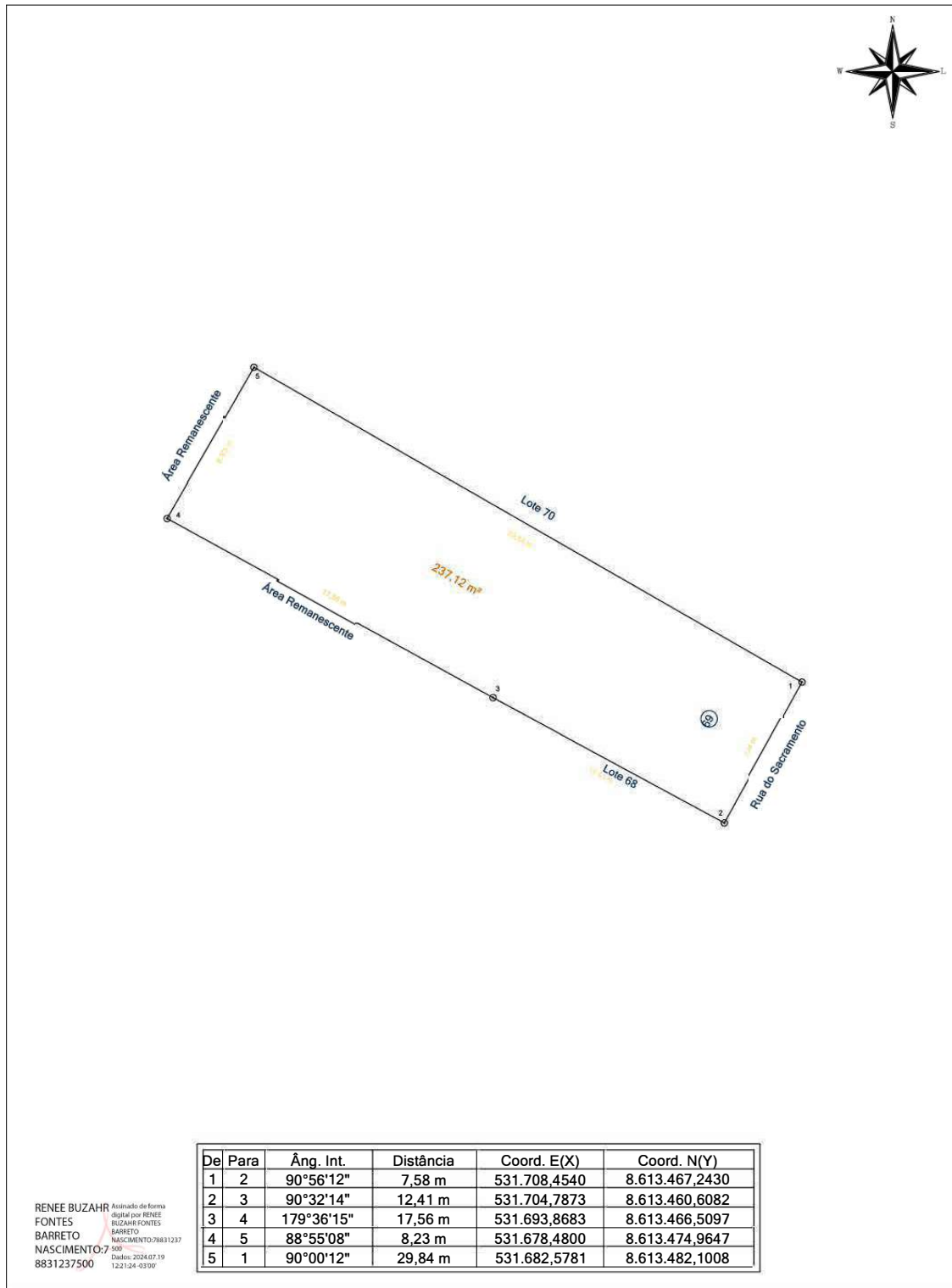
ESCALA:  
1 / 250

DATA:  
05/04/2024

PROPRIETÁRIO:  
Município Santo Amaro

A4 = (297mm x 210mm)

# Prefeitura Municipal de Santo Amaro



## Prefeitura Municipal de Santo Amaro

<b>RESP. TÉCNICO:</b>  <b>Renée Buzahr Fontes Barreto Nascimento</b> CREA0500186596	<b>ENDEREÇO:</b>				
	- Santo Amaro/BA				
	<b>LOTE:</b>	<b>QUADRA:</b>	<b>ÁREA:</b>	<b>ESCALA:</b>	<b>DATA:</b>
69	08	237,12 m²	1 / 250	05/04/2024	
<b>PROPRIETÁRIO:</b>					
Município Santo Amaro					

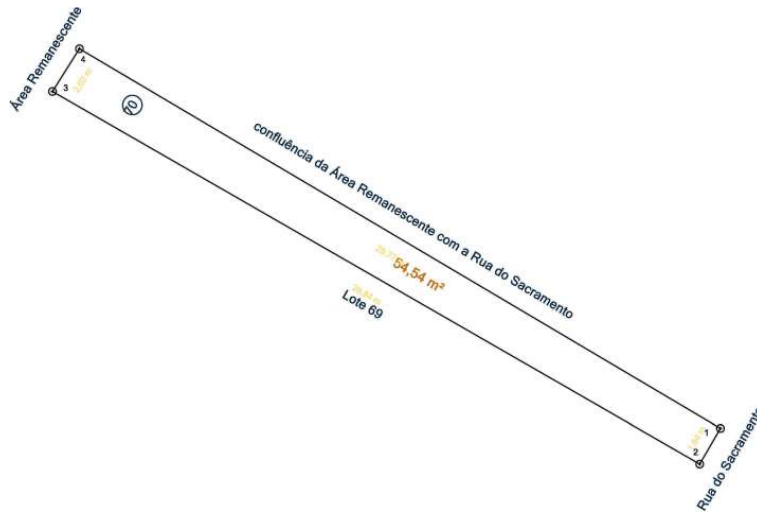
Praça Purificação | S/N | Centro | Santo Amaro-Ba

[www.pmsantoamaro.ba.ipmbrasil.org.br/](http://www.pmsantoamaro.ba.ipmbrasil.org.br/)

Este documento foi assinado digitalmente por SERASA Experian  
 1181D37E91265BA76E672611E2562821



# Prefeitura Municipal de Santo Amaro



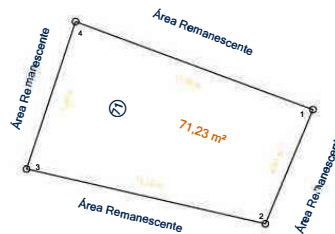
RENEE BUZAHR Assinado de forma digital por RENEE BUZAHR FONTES BARRETO NASCIMENTO:75008831237500  
Dados: 2024.07.19 12:21:24 -03'00'

De	Para	Âng. Int.	Distância	Coord. E(X)	Coord. N(Y)
1	2	90°15'45"	1,64 m	531.709,2840	8.613.468,6626
2	3	90°27'03"	29,84 m	531.708,4540	8.613.467,2430
3	4	87°35'11"	2,02 m	531.682,5781	8.613.482,1008
4	1	91°42'00"	29,77 m	531.683,6551	8.613.483,8060

## Prefeitura Municipal de Santo Amaro

TÉC.:  <b>Renée Buzahr Fontes Barreto Nascimento</b> CREA0500186596	ENDEREÇO:				
	- Santo Amaro/BA				
	LOTE:	QUADRA:	ÁREA:	ESCALA:	DATA:
70	08	54,54 m²	1 / 250	05/04/2024	
PROPRIETÁRIO:					
Município Santo Amaro					

# Prefeitura Municipal de Santo Amaro



RENEE BUZAHF Assinado de forma digital por RENEE BUZAHF FONTES BARRETO NASCIMENTO:788312378831237500  
Dialo: 2024.07.19 12:21:24 -03'00'

De	Para	Âng. Int.	Distância	Coord. E(X)	Coord. N(Y)
1	2	87°39'29"	5,61 m	531.638,9612	8.613.428,6783
2	3	99°44'59"	11,12 m	531.636,7967	8.613.423,4995
3	4	84°32'04"	7,05 m	531.625,9585	8.613.425,9884
4	1	88°03'28"	11,50 m	531.628,1825	8.613.432,6743

## Prefeitura Municipal de Santo Amaro

RESP. TÉCNICO:

Renée Buzahr Fontes Barreto Nascimento  
CREA0500186596

ENDEREÇO:

- Santo Amaro/BA

LOTE:

71

QUADRA:

08

ÁREA:

71,23 m²

ESCALA:

1 / 250

DATA:

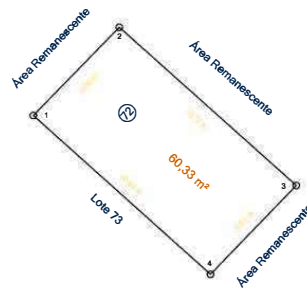
05/04/2024

PROPRIETÁRIO:

Município Santo Amaro

A4 = (297mm x 210mm)

# Prefeitura Municipal de Santo Amaro



RENEE BUZAHR FONTES BARRETO NASCIMENTO: 8831237500  
Assinado de forma digital por RENE BUZAHR FONTES BARRETO NASCIMENTO: 8831237500  
Data: 2024.07.19 12:21:24 -03'00'

De	Para	Âng. Int.	Distância	Coord. E(X)	Coord. N(Y)
1	2	87°36'58"	5,59 m	531.567,7486	8.613.386,6496
2	3	92°28'11"	10,77 m	531.571,6498	8.613.390,6536
3	4	87°46'56"	5,61 m	531.579,6840	8.613.383,4739
4	1	92°07'55"	10,80 m	531.575,7899	8.613.379,4418

## Prefeitura Municipal de Santo Amaro

RESP. TÉCNICO:

Renée Buzahr Fontes Barreto Nascimento  
CREA 0500186596

ENDEREÇO:

- Santo Amaro/BA

LOTE:

72

QUADRA:

08

ÁREA:

60,33 m²

ESCALA:

1 / 250

DATA:

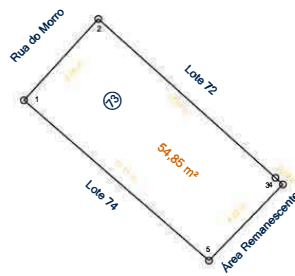
05/04/2024

PROPRIETÁRIO:

Município Santo Amaro

A4 = (297mm x 210mm)

# Prefeitura Municipal de Santo Amaro



De	Para	Âng. Int.	Distância	Coord. E(X)	Coord. N(Y)
1	2	88°26'50"	5,00 m	531.564,3726	8.613.382,9587
2	3	90°34'40"	10,80 m	531.567,7486	8.613.386,6496
3	4	179°59'55"	0,45 m	531.575,7899	8.613.379,4418
4	5	87°41'53"	4,82 m	531.576,1273	8.613.379,1394
5	1	93°16'42"	11,11 m	531.572,7710	8.613.375,6849

RENEE BUZÁHR FONTES BARRETO NASCIMENTO: 78831237 509 8831237500  
Assinado de Forma digital por RENEE BUZÁHR FONTES BARRETO NASCIMENTO: 78831237 509 8831237500 Data: 2024.07.19 12:21:24 -0300'

## Prefeitura Municipal de Santo Amaro

RESP. TÉCNICO:

Renée Buzahr Fontes Barreto Nascimento  
CREA 0500186596

ENDEREÇO:

- Santo Amaro/BA

LOTE:

73

QUADRA:

08

ÁREA:

54,85 m<sup>2</sup>

ESCALA:

1 / 250

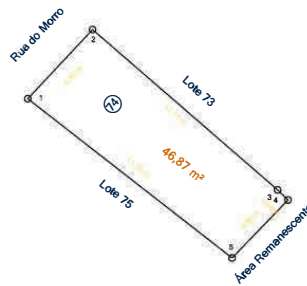
DATA:

05/04/2024

PROPRIETÁRIO:  
Município Santo Amaro

A4 = (297mm x 210mm)

# Prefeitura Municipal de Santo Amaro



De	Para	Âng. Int.	Distância	Coord. E(X)	Coord. N(Y)
1	2	84°47'10"	4,30 m	531.561,4318	8.613.379,8196
2	3	92°14'09"	11,11 m	531.564,3726	8.613.382,9587
3	4	176°52'29"	0,66 m	531.572,7710	8.613.375,6849
4	5	90°03'26"	3,66 m	531.573,2458	8.613.375,2261
5	1	96°02'46"	11,76 m	531.570,7074	8.613.372,5942

RENEE BUZÁHR Assinado digitalmente por RENE  
 FONTES BUZÁHR FONTES  
 BARRETO BARRETO  
 NASCIMENTO: 7 500 8831237500  
 8831237500 Data: 2024.07.19 12:21:24 -03'00'

## Prefeitura Municipal de Santo Amaro

RESP. TÉCNICO:

Renée Buzahr Fontes  
Barreto Nascimento  
CREA 0500186596

ENDEREÇO:

- Santo Amaro/BA

LOTE:

74

QUADRA:

08

ÁREA:

46,87 m<sup>2</sup>

ESCALA:

1 / 250

DATA:

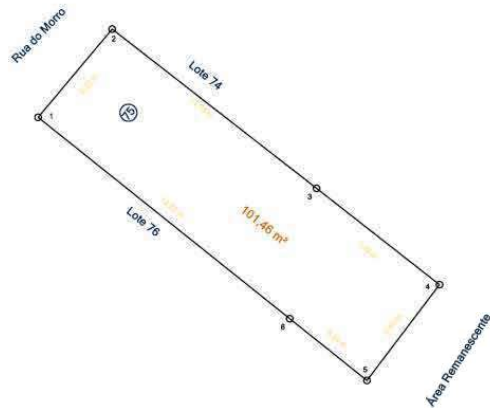
05/04/2024

PROPRIETÁRIO:

Município Santo Amaro

A4 = (297mm x 210mm)

# Prefeitura Municipal de Santo Amaro



De	Para	Âng. Int.	Distância	Coord. E(X)	Coord. N(Y)
1	2	88°37'57"	5,23 m	531.558,0690	8.613.375,8158
2	3	92°06'35"	11,76 m	531.561,4318	8.613.379,8196
3	4	179°49'50"	7,09 m	531.570,7074	8.613.372,5942
4	5	90°56'25"	5,45 m	531.576,2881	8.613.368,2203
5	6	88°29'13"	4,49 m	531.572,9957	8.613.363,8744
6	1	180°00'01"	14,63 m	531.569,4899	8.613.366,6791

RENEE BUZAHF Assinado de forma digital por RENEE BUZAHF FONTES BARRETO NASCIMENTO:78831237500  
2024.07.19 12:21:24 -03'00'

## Prefeitura Municipal de Santo Amaro

RESP. TÉCNICO:

Renée Buzahr Fontes  
Barreto Nascimento  
CREA: 0500186596

ENDEREÇO:

- Santo Amaro/BA

LOTE:

75

QUADRA:

08

ÁREA:

101,46 m²

ESCALA:

1 / 250

DATA:

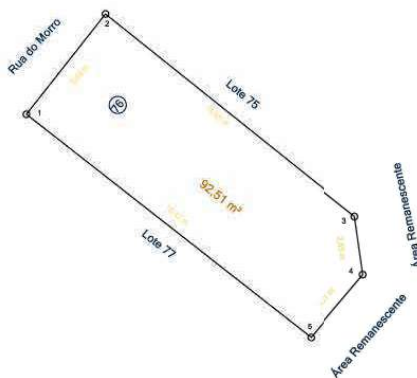
05/04/2024

PROPRIETÁRIO:

Município Santo Amaro

A4 = (297mm x 210mm)

# Prefeitura Municipal de Santo Amaro



De	Para	Âng. Int.	Distância	Coord. E(X)	Coord. N(Y)
1	2	89°48'47"	5,80 m	531.554,4798	8.613.371,2632
2	3	89°35'30"	14,63 m	531.558,0690	8.613.375,8158
3	4	136°43'09"	2,65 m	531.569,4899	8.613.366,6791
4	5	131°58'15"	3,81 m	531.569,8611	8.613.364,0576
5	1	91°54'19"	16,43 m	531.567,4121	8.613.361,1358

RENEE BUZAHF Assinado de forma digital por RENEE BUZAHF FONTES BARRETO NASCIMENTO:78831237500  
78831237500 2024.07.19 12:21:24 -03'00'

## Prefeitura Municipal de Santo Amaro

RESP. TÉCNICO:

Renée Buzahr Fontes Barreto Nascimento  
CREA: 0500186596

ENDEREÇO:

- Santo Amaro/BA

LOTE:

76

QUADRA:

08

ÁREA:

92,51 m²

ESCALA:

1 / 250

DATA:

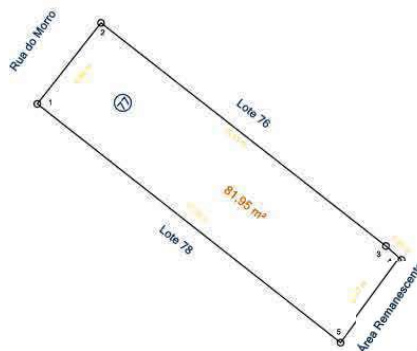
05/04/2024

PROPRIETÁRIO:

Município Santo Amaro

A4 = (297mm x 210mm)

# Prefeitura Municipal de Santo Amaro



De	Para	Ang. Int.	Distância	Coord. E(X)	Coord. N(Y)
1	2	90°02'22"	4,68 m	531.551,5894	8.613.367,5858
2	3	90°06'07"	16,43 m	531.554,4798	8.613.371,2632
3	4	176°42'53"	0,95 m	531.567,4121	8.613.361,1358
4	5	94°58'47"	4,67 m	531.568,1241	8.613.360,5091
5	1	88°09'51"	17,52 m	531.565,3559	8.613.356,7503

RENEE BUZAH  
FONTES  
BARRETO  
NASCIMENTO: 7  
8831237500

Assinado de forma  
digital por RENEE  
BUZAH FONTES  
BARRETO  
NASCIMENTO: 78831237  
500  
Data: 2024.07.19  
12:21:24 -03'00'

## Prefeitura Municipal de Santo Amaro

RESP. TÉCNICO:

Renée Buzahr Fontes  
Barreto Nascimento  
CREA: 0500186596

ENDEREÇO:

- Santo Amaro/BA

LOTE:

77

QUADRA:

08

ÁREA:

81,95 m²

ESCALA:

1 / 250

DATA:

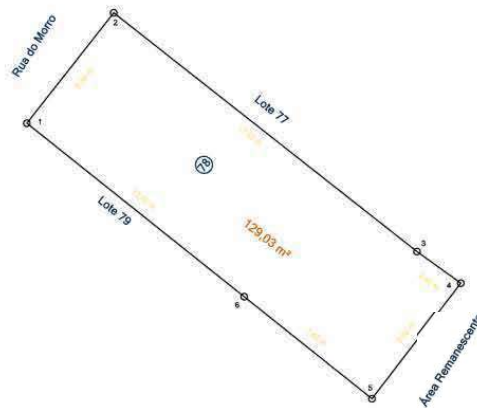
05/04/2024

PROPRIETÁRIO:  
Município Santo Amaro

A4 = (297mm x 210mm)



# Prefeitura Municipal de Santo Amaro



De	Para	Ang. Int.	Distância	Coord. E(X)	Coord. N(Y)
1	2	90°22'59"	6,38 m	531.547,6459	8.613.362,5768
2	3	90°00'27"	17,52 m	531.551,5894	8.613.367,5858
3	4	182°27'40"	2,45 m	531.565,3559	8.613.356,7503
4	5	88°10'23"	6,62 m	531.567,3449	8.613.355,3187
5	6	88°58'31"	7,42 m	531.563,3100	8.613.350,0740
6	1	180°00'00"	12,62 m	531.557,5101	8.613.354,7033

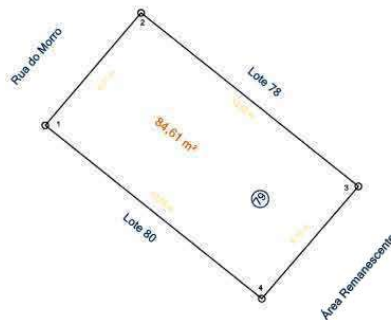
RENEE BUZAHF Assinado de forma digital por RENEE BUZAHF FONTES BARRETO NASCIMENTO:78831237500  
2024.07.19 12:21:24 -03'00'

## Prefeitura Municipal de Santo Amaro

RESP. TÉCN.:  <b>Renée Buzahr Fontes Barreto Nascimento</b> CREA: 0500186596	ENDEREÇO: <b>- Santo Amaro/BA</b>			
	LOTE: <b>78</b>	QUADRA: <b>08</b>	ÁREA: <b>129,03 m²</b>	ESCALA: <b>1 / 250</b>
	DATA: <b>05/04/2024</b>			
PROPRIETÁRIO: <b>Município Santo Amaro</b>				

A4 = (297mm x 210mm)

# Prefeitura Municipal de Santo Amaro



RENEE BUZHR FONTES BARRETO NASCIMENTO: 78831237500  
Assinado de forma digital por RENE BUZHR FONTES BARRETO NASCIMENTO: 78831237500  
Data: 2024.07.19 12:21:24 -03'00'

De	Para	Ang. Int.	Distância	Coord. E(X)	Coord. N(Y)
1	2	88°14'09"	6,71 m	531.543,2956	8.613.357,4711
2	3	91°50'09"	12,62 m	531.547,6459	8.613.362,5768
3	4	87°53'38"	6,72 m	531.557,5101	8.613.354,7033
4	1	92°02'04"	12,59 m	531.553,1249	8.613.349,6054

## Prefeitura Municipal de Santo Amaro

RESP. TÉCNICO:

Renée Buzahr Fontes Barreto Nascimento  
CREA: 0500186596

ENDEREÇO:

- Santo Amaro/BA

LOTE:

79

QUADRA:

08

ÁREA:

84,61 m²

ESCALA:

1 / 250

DATA:

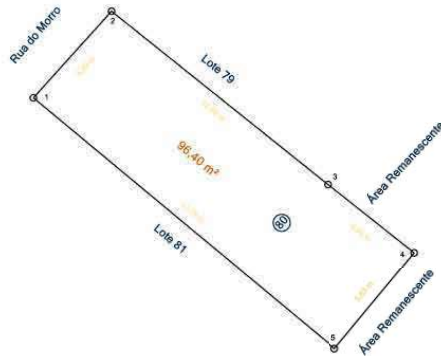
05/04/2024

PROPRIETÁRIO:

Município Santo Amaro

A4 = (297mm x 210mm)

# Prefeitura Municipal de Santo Amaro



De	Para	Âng. Int.	Distância	Coord. E(X)	Coord. N(Y)
1	2	87°38'57"	5,29 m	531.539,7490	8.613.353,5412
2	3	93°23'49"	12,59 m	531.543,2956	8.613.357,4711
3	4	180°13'42"	4,99 m	531.553,1249	8.613.349,6054
4	5	88°40'50"	5,63 m	531.557,0341	8.613.346,5026
5	1	90°02'41"	17,79 m	531.553,4333	8.613.342,1745

RENEE BUZÁHR FONTES BARRETO NASCIMENTO: 8831237500  
Assinado de forma digital por RENE BUZÁHR FONTES BARRETO NASCIMENTO: 8831237500  
 Data: 2024.07.19 12:21:24 -03'00'

## Prefeitura Municipal de Santo Amaro

RESP. TÉCNICO:

Renée Buzahr Fontes Barreto Nascimento  
CREA: 0500186596

ENDEREÇO:

- Santo Amaro/BA

LOTE:

80

QUADRA:

08

ÁREA:

96,40 m²

ESCALA:

1 / 250

DATA:

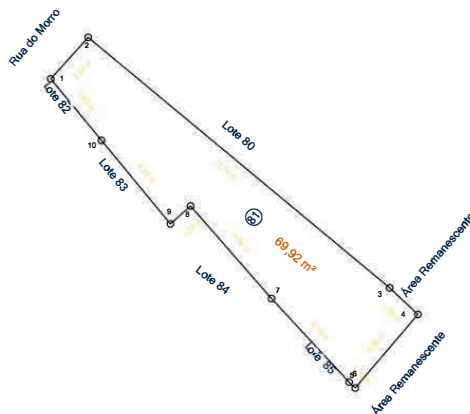

05/04/2024

PROPRIETÁRIO:

Município Santo Amaro

A4 = (297mm x 210mm)

# Prefeitura Municipal de Santo Amaro



De	Para	Âng. Int.	Distância	Coord. E(X)	Coord. N(Y)
1	2	98°24'24"	2,54 m	531.538,0497	8.613.351,6583
2	3	92°21'05"	17,79 m	531.539,7490	8.613.353,5412
3	4	176°30'07"	1,76 m	531.553,4333	8.613.342,1745
4	5	92°47'07"	4,39 m	531.554,7154	8.613.340,9699
5	6	86°24'03"	0,38 m	531.551,8700	8.613.337,6298
6	7	176°56'17"	5,18 m	531.551,5945	8.613.337,8960
7	8	178°15'03"	5,58 m	531.548,0689	8.613.341,6884
8	9	270°30'19"	1,22 m	531.544,3966	8.613.345,8887
9	10	87°51'34"	4,92 m	531.543,4820	8.613.345,0748
10	1	180°00'00"	3,62 m	531.540,3530	8.613.348,8669

RENEE BUZÁHR FONTES BARRETO NASCIMENTO: 78831237500  
 Assinado de forma digital por RENEE BUZÁHR FONTES BARRETO NASCIMENTO:78831237500  
 Data: 2024.07.19 12:21:24 -03'00'

## Prefeitura Municipal de Santo Amaro

RESP. TÉCNICO:

Renée Buzahr Fontes Barreto Nascimento  
 CREA 0500186596

ENDEREÇO:

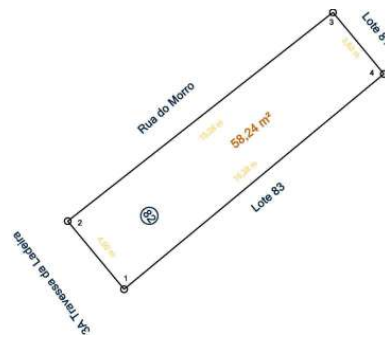
- Santo Amaro/BA

LOTE:	QUADRA:	ÁREA:	ESCALA:	DATA:
81	08	69,92 m <sup>2</sup>	1 / 250	05/04/2024

PROPRIETÁRIO:  
 Município Santo Amaro

A4 = (297mm x 210mm)

# Prefeitura Municipal de Santo Amaro



RENEE BUZAH  
FONTES  
BARRETO  
NASCIMENTO: 7  
8831237500

Assinado de forma digital por RENEE BUZAH FONTES BARRETO NASCIMENTO:78831237500 Data: 2024.07.19 12:21:24 -03'00'

De	Para	Âng. Int.	Distância	Coord. E(X)	Coord. N(Y)
1	2	89°48'20"	4,00 m	531.528,6019	8.613.339,1015
2	3	88°44'59"	15,28 m	531.526,0531	8.613.342,1899
3	4	91°14'43"	3,62 m	531.538,0497	8.613.351,6583
4	1	90°11'58"	15,28 m	531.540,3530	8.613.348,8669

## Prefeitura Municipal de Santo Amaro

RESP. TÉCNICO:

é z F t  
t N c t  
0500186596

ENDEREÇO:

- Santo Amaro/BA

LOTE:

82

QUADRA:

08

ÁREA:

58,24 m²

ESCALA:

1 / 250

DATA:

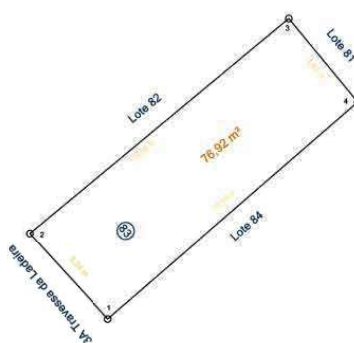
05/04/2024

PROPRIETÁRIO:

Município Santo Amaro

A4 = (297mm x 210mm)

# Prefeitura Municipal de Santo Amaro



RENEE BUZÁHR FONTES BARRETO NASCIMENTO: 78831237500  
Assinado de forma digital por RENE BUZÁHR FONTES BARRETO NASCIMENTO: 78831237500  
Data: 2024.07.19 12:21:24 -03'00'

De	Para	Âng. Int.	Distância	Coord. E(X)	Coord. N(Y)
1	2	° 46"	5,24 m	531.532,1310	8.613.335,2281
2	3	87°23'25"	15,28 m	531.528,6019	8.613.339,1015
3	4	89°48'02"	4,92 m	531.540,3530	8.613.348,8669
4	1	91°24'48"	15,03 m	531.543,4820	8.613.345,0748

## Prefeitura Municipal de Santo Amaro

RESP. TÉCNICO:

Renée Buzahr Fontes Barreto Nascimento  
CREA: 0500186596

ENDEREÇO:

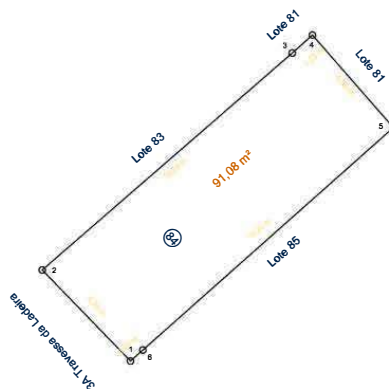
- Santo Amaro/BA

LOTE:	QUADRA:	ÁREA:	ESCALA:	DATA:
83	08	76,92 m²	1 / 250	05/04/2024

PROPRIETÁRIO:  
Município Santo Amaro

A4 = (297mm x 210mm)

# Prefeitura Municipal de Santo Amaro



De	Para	Âng. Int.	Distância	Coord. E(X)	Coord. N(Y)
1	2	92°30'20"	5,75 m	531.536,1352	8.613.331,0959
2	3	86°50'31"	15,03 m	531.532,1310	8.613.335,2281
3	4	180°43'39"	1,22 m	531.543,4820	8.613.345,0748
4	5	89°29'41"	5,58 m	531.544,3966	8.613.345,8887
5	6	90°25'48"	15,21 m	531.548,0689	8.613.341,6884
6	1	180°00'02"	0,75 m	531.536,6974	8.613.331,5949

RENEE BUZAZH FONTES BARRETO NASCIMENTO: 8831237500  
 Assinado de forma digital por RENEE BUZAZH FONTES BARRETO NASCIMENTO: 8831237500  
 Data: 2024.07.19 12:21:24 -03'00'

## Prefeitura Municipal de Santo Amaro

RESP. TÉCNICO:

Renée Buzahr Fontes Barreto Nascimento  
CREA 0500186596

ENDEREÇO:

- Santo Amaro/BA

LOTE:

84

QUADRA:

08

ÁREA:

91,08 m²

ESCALA:

1 / 250

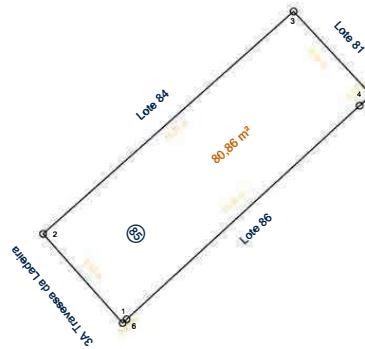
DATA:

05/04/2024

PROPRIETÁRIO:  
Município Santo Amaro

A4 = (297mm x 210mm)

# Prefeitura Municipal de Santo Amaro



De	Para	Âng. Int.	Distância	Coord. E(X)	Coord. N(Y)
1	2	89°13'11"	5,42 m	531.540,3053	8.613.327,5492
2	3	89°51'59"	15,21 m	531.536,6974	8.613.331,5949
3	4	91°19'09"	5,18 m	531.548,0689	8.613.341,6884
4	5	89°35'37"	0,72 m	531.551,5945	8.613.337,8960
5	6	180°00'01"	14,34 m	531.551,0642	8.613.337,4099
6	1	180°00'03"	0,25 m	531.540,4907	8.613.327,7191

RENEE BUZÁHR FONTES BARRETO NASCIMENTO: 8831237500  
 Assinado de forma digital por RENEE BUZÁHR FONTES BARRETO NASCIMENTO:7500  
 Data: 2024.07.19 12:21:24 -03'00'

## Prefeitura Municipal de Santo Amaro

RESP. TÉCNICO:

Renée Buzahr Fontes Barreto Nascimento  
CREA 0500186596

ENDEREÇO:

- Santo Amaro/BA

LOTE:

85

QUADRA:

08

ÁREA:

80,86 m²

ESCALA:

1 / 250

DATA:

05/04/2024

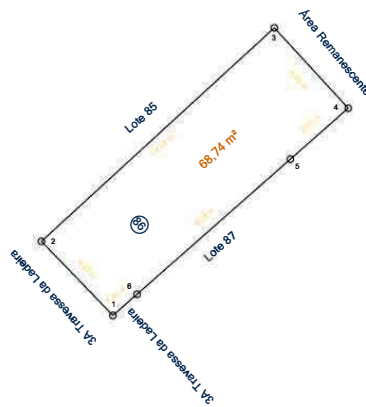
PROPRIETÁRIO:

Município Santo Amaro

A4 = (297mm x 210mm)



# Prefeitura Municipal de Santo Amaro



De	Para	Âng. Int.	Distância	Coord. E(X)	Coord. N(Y)
1	2	92°37'38"	4,67 m	531.543,7371	8.613.324,3572
2	3	88°30'28"	14,34 m	531.540,4907	8.613.327,7191
3	4	90°04'19"	4,95 m	531.551,0642	8.613.337,4099
4	5	88°47'34"	3,50 m	531.554,4158	8.613.333,7622
5	6	180°00'01"	9,28 m	531.551,7913	8.613.331,4508
6	1	179°59'59"	1,46 m	531.544,8301	8.613.325,3199

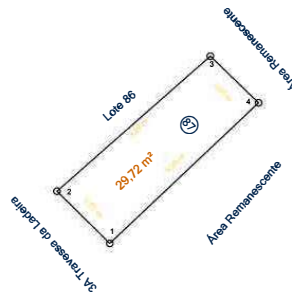
RENEE BUZÁHR FONTES BARRETO NASCIMENTO: 8831237500  
 Assinado de forma digital por RENEE BUZÁHR FONTES BARRETO NASCIMENTO: 8831237500  
 Data: 2024.07.19 12:21:24 -03'00'

## Prefeitura Municipal de Santo Amaro

RESP. TÉCNICO:  Renée Buzahr Fontes Barreto Nascimento CREA 0500186596	ENDEREÇO: - Santo Amaro/BA			
	LOTE: 86	QUADRA: 08	ÁREA: 68,74 m²	ESCALA: 1 / 250
DATA: 05/04/2024				
PROPRIETÁRIO: Município Santo Amaro				

A4 = (297mm x 210mm)

# Prefeitura Municipal de Santo Amaro



RENEE BUZÁHR FONTES BARRETO NASCIMENTO: 8831237500  
Assinado de forma digital por RENEÉ BUZÁHR FONTES BARRETO NASCIMENTO: 8831237500  
Data: 2024.07.19 12:21:24 -03'00'

De	Para	Ang. Int.	Distância	Coord. E(X)	Coord. N(Y)
1	2	91°58'08"	3,37 m	531.547,2268	8.613.322,9519
2	3	86°01'38"	9,28 m	531.544,8301	8.613.325,3199
3	4	94°33'17"	3,05 m	531.551,7913	8.613.331,4508
4	1	87°26'56"	9,29 m	531.553,9797	8.613.329,3321

## Prefeitura Municipal de Santo Amaro

RESP. TÉCNICO:

Renée Buzahr Fontes Barreto Nascimento  
CREA 0500186596

ENDEREÇO:

- Santo Amaro/BA

LOTE:

87

QUADRA:

08

ÁREA:

29,72 m²

ESCALA:

1 / 250

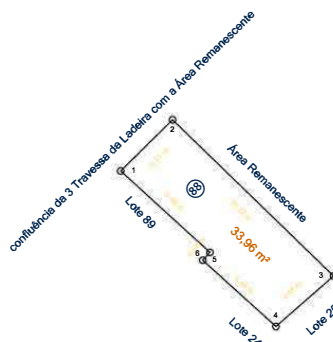
DATA:

05/04/2024

PROPRIETÁRIO:  
Município Santo Amaro

A4 = (297mm x 210mm)

# Prefeitura Municipal de Santo Amaro



De	Para	Âng. Int.	Distância	Coord. E(X)	Coord. N(Y)
1	2	87°00'41"	3,31 m	531.544,7964	8.613.320,5516
2	3	91°14'29"	10,19 m	531.547,1495	8.613.322,8755
3	4	85°17'41"	3,48 m	531.554,4622	8.613.315,7851
4	5	96°40'19"	4,48 m	531.551,8429	8.613.313,4938
5	6	89°45'27"	0,48 m	531.548,5216	8.613.316,5000
6	1	270°01'23"	5,48 m	531.548,8473	8.613.316,8568

RENEE BUZAH FONTES BARRETO NASCIMENTO: 8831237500  
 Assinado de forma digital por RENE BUZAH FONTES BARRETO NASCIMENTO: 28681237500  
 Data: 2024.07.19 12:21:24 -03'00'

**Prefeitura Municipal de Santo Amaro**

RESP. TÉCNICO:

Renée Buzahr Fontes Barreto Nascimento  
 CREA 0500186596

ENDEREÇO:

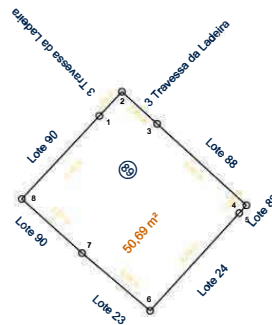
- Santo Amaro/BA

LOTE: 88	QUADRA: 08	ÁREA: 33,96 m²	ESCALA: 1 / 250	DATA: 05/04/2024
-------------	---------------	-------------------	--------------------	---------------------

PROPRIETÁRIO:  
Município Santo Amaro

A4 = (297mm x 210mm)

# Prefeitura Municipal de Santo Amaro



De	Para	Âng. Int.	Distância	Coord. E(X)	Coord. N(Y)
1	2	179°59'59"	1,50 m	531.542,1731	8.613.320,9132
2	3	90°39'17"	2,16 m	531.543,1971	8.613.322,0104
3	4	180°00'00"	5,48 m	531.544,7964	8.613.320,5516
4	5	89°58'37"	0,48 m	531.548,8473	8.613.316,8568
5	6	180°00'01"	6,00 m	531.548,5216	8.613.316,5000
6	7	92°07'48"	4,05 m	531.544,4784	8.613.312,0708
7	8	178°21'59"	3,67 m	531.541,3887	8.613.314,6875
8	1	88°52'19"	5,16 m	531.538,6532	8.613.317,1415

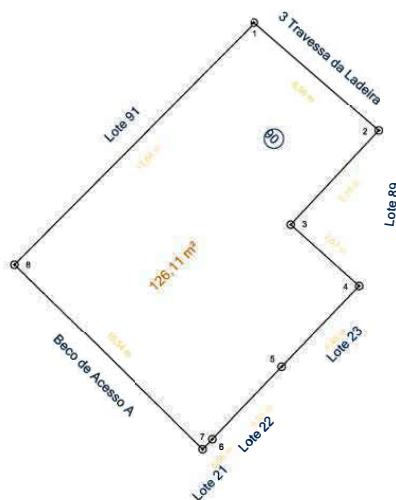
RENEE BUZÁHR FONTES BARRETO NASCIMENTO: 8831237500  
 Assinado de forma digital por RENEE BUZÁHR FONTES BARRETO NASCIMENTO: 8831237500  
 Data: 2024.07.19 12:21:24 -03'00'

## Prefeitura Municipal de Santo Amaro

RESP. TÉCNICO:  <b>Renée Buzahr Fontes Barreto Nascimento</b> CREA 0500186596	ENDEREÇO: <b>- Santo Amaro/BA</b>			
	LOTE: <b>89</b>	QUADRA: <b>08</b>	ÁREA: <b>50,69 m²</b>	ESCALA: <b>1 / 250</b>
	DATA: <b>05/04/2024</b>			
PROPRIETÁRIO: <b>Município Santo Amaro</b>				

A4 = (297mm x 210mm)

# Prefeitura Municipal de Santo Amaro



De	Para	Âng. Int.	Distância	Coord. E(X)	Coord. N(Y)
1	2	93°55'22"	6,56 m	531.537,2159	8.613.325,2111
2	3	87°54'08"	5,16 m	531.542,1731	8.613.320,9132
3	4	271°07'41"	3,67 m	531.538,6532	8.613.317,1415
4	5	88°03'33"	4,48 m	531.541,3887	8.613.314,6875
5	6	179°59'59"	4,01 m	531.538,2892	8.613.311,4594
6	7	180°00'02"	0,56 m	531.535,5124	8.613.308,5674
7	8	89°26'41"	10,54 m	531.535,1252	8.613.308,1641
8	1	89°32'33"	13,64 m	531.527,5934	8.613.315,5374

RENEE BUZAZH FONTES BARRETO NASCIMENTO: 7508  
 8831237500  
Assinado de forma digital por RENE BUZAZH FONTES BARRETO NASCIMENTO: 7508  
 Dados: 2024.07.19 12:21:24 -03'00'

## Prefeitura Municipal de Santo Amaro

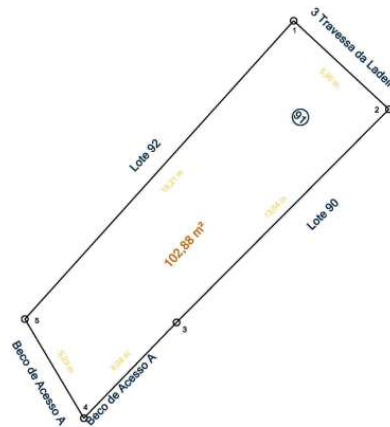
RESP. TÉCN.:  <b>Renée Buzahr Fontes Barreto Nascimento</b> CREA0500186596	ENDEREÇO: <b>- Santo Amaro/BA</b>				
	LOTE: <b>90</b>	QUADRA: <b>08</b>	ÁREA: <b>126,11 m²</b>	ESCALA: <b>1 / 250</b>	DATA: <b>05/04/2024</b>
	PROPRIETÁRIO: <b>Município Santo Amaro</b>				

Praça Purificação | S/N | Centro | Santo Amaro-Ba

[www.pmsantoamaro.ba.ipmbrasil.org.br/](http://www.pmsantoamaro.ba.ipmbrasil.org.br/)

Este documento foi assinado digitalmente por SERASA Experian  
 1181D37E91265BA76E672611E2562821

# Prefeitura Municipal de Santo Amaro



De	Para	Âng. Int.	Distância	Coord. E(X)	Coord. N(Y)
1	2	89°01'47"	5,90 m	531.532,8997	8.613.329,2275
2	3	88°05'31"	13,64 m	531.537,2159	8.613.325,2111
3	4	180°50'16"	6,04 m	531.527,5934	8.613.315,5374
4	5	74°41'57"	5,23 m	531.523,3944	8.613.311,1908
5	1	107°20'29"	18,21 m	531.520,7238	8.613.315,6904

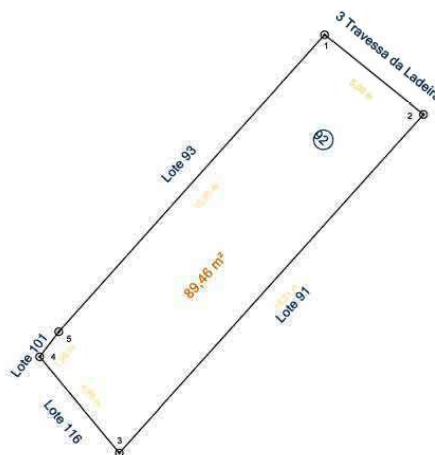
RENEE BUZÁHR FONTES BARRETO NASCIMENTO: 8831237500  
Assinado de forma digital por RENEE BUZÁHR FONTES BARRETO NASCIMENTO: 28831237500  
 Data: 2024.07.19 12:21:24 -03'00'

## Prefeitura Municipal de Santo Amaro

RESP. TÉCNICO:  <b>Renée Buzahr Fontes Barreto Nascimento</b> CREA: 0500186596	ENDEREÇO: <b>- Santo Amaro/BA</b>			
	LOTE: <b>91</b>	QUADRA: <b>08</b>	ÁREA: <b>102,88 m<sup>2</sup></b>	ESCALA: <b>1 / 250</b>
	DATA: <b>05/04/2024</b>			
PROPRIETÁRIO: <b>Município Santo Amaro</b>				

A4 = (297mm x 210mm)

# Prefeitura Municipal de Santo Amaro



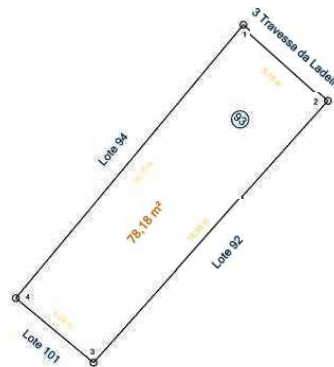
De	Para	Âng. Int.	Distância	Coord. E(X)	Coord. N(Y)
1	2	92°58'24"	5,09 m	531.528,9398	8.613.332,4184
2	3	86°53'32"	18,21 m	531.532,8997	8.613.329,2275
3	4	81°38'59"	4,99 m	531.520,7238	8.613.315,6904
4	5	102°59'29"	1,26 m	531.517,5368	8.613.319,5319
5	1	175°29'35"	15,95 m	531.518,3014	8.613.320,5347

RENEE BUZAHF Assinado de forma digital por RENE FONTES BARRETO NASCIMENTO.78831237500  
 2024.07.19 12:21:24 -0300

## Prefeitura Municipal de Santo Amaro

RESP. TÉCNICO:  <b>Renée Buzahr Fontes Barreto Nascimento</b> CREA: 0500186596	ENDEREÇO: <b>- Santo Amaro/BA</b>				
	LOTE: <b>92</b>	QUADRA: <b>08</b>	ÁREA: <b>89,46 m²</b>	ESCALA: <b>1 / 250</b>	DATA: <b>05/04/2024</b>
	PROPRIETÁRIO: <b>Município Santo Amaro</b>				

# Prefeitura Municipal de Santo Amaro



De	Para	Ang. Int.	Distância	Coord. E(X)	Coord. N(Y)
1	2	87°45'53"	5,16 m	531.525,1051	8.613.335,8731
2	3	90°10'50"	15,95 m	531.528,9398	8.613.332,4184
3	4	92°06'52"	4,59 m	531.518,3014	8.613.320,5347
4	1	89°56'25"	16,15 m	531.514,7743	8.613.323,4651

RENEE BUZÁHR FONTES BARRETO NASCIMENTO: 78831237500  
Assinado de forma digital por RENEE BUZÁHR FONTES BARRETO NASCIMENTO: 78831237500  
 Data: 2024.07.19 12:21:24 -03'00'

## Prefeitura Municipal de Santo Amaro

RESP. TÉC.:

Renée Buzahr Fontes  
 Barreto Nascimento  
 CREA: 0500186596

ENDEREÇO:

- Santo Amaro/BA

LOTE:

93

QUADRA:

08

ÁREA:

78,18 m<sup>2</sup>

ESCALA:

1 / 250

DATA:

05/04/2024

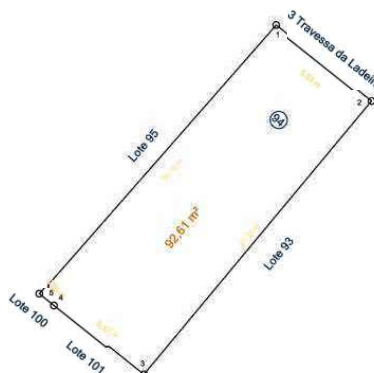
PROPRIETÁRIO:

Município Santo Amaro

A4 = (297mm x 210mm)



# Prefeitura Municipal de Santo Amaro



De	Para	Âng. Int.	Distância	Coord. E(X)	Coord. N(Y)
1	2	92°42'18"	5,53 m	531.520,7799	8.613.339,3208
2	3	88°46'44"	16,15 m	531.525,1051	8.613.335,8731
3	4	91°03'53"	5,10 m	531.514,7743	8.613.323,4651
4	5	179°40'16"	0,85 m	531.510,7947	8.613.326,6552
5	1	87°46'49"	16,14 m	531.510,1357	8.613.327,1896

RENEE BUZÁHR FONTES BARRETO NASCIMENTO: 8831237500  
 Assinado de forma digital por RENE BUZÁHR FONTES BARRETO NASCIMENTO: 8831237500  
 Data: 2024.07.19 12:21:24 -03'00'

**Prefeitura Municipal de Santo Amaro**

RESP. TÉCNICO:

Renée Buzahr Fontes Barreto Nascimento  
 CREA: 0500186596

ENDEREÇO:

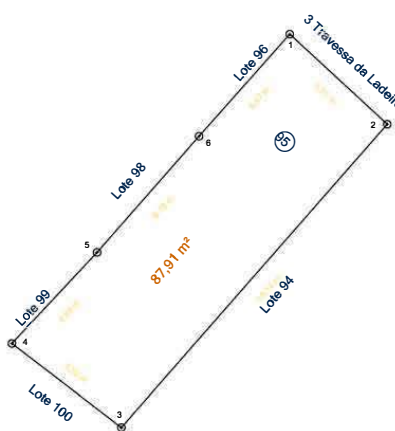
- Santo Amaro/BA

LOTE: 94	QUADRA: 08	ÁREA: 92,61 m²	ESCALA: 1 / 250	DATA: 05/04/2024
----------	------------	----------------	-----------------	------------------

PROPRIETÁRIO:  
 Município Santo Amaro

A4 = (297mm x 210mm)

# Prefeitura Municipal de Santo Amaro



De	Para	Âng. Int.	Distância	Coord. E(X)	Coord. N(Y)
1	2	88°56'31"	5,31 m	531.516,8764	8.613.342,9231
2	3	91°26'14"	16,14 m	531.520,7799	8.613.339,3208
3	4	93°47'35"	5,52 m	531.510,1357	8.613.327,1896
4	5	84°22'52"	4,99 m	531.505,7547	8.613.330,5478
5	6	181°48'00"	6,18 m	531.509,1640	8.613.334,1923
6	1	179°38'48"	5,47 m	531.513,2446	8.613.338,8387

RENEE BUZAZH FONTES BARRETO NASCIMENTO  
Assinado de forma digital por RENEE BUZAZH FONTES BARRETO NASCIMENTO:788312378831237500  
 2024.07.19 12:21:24 -03'00'

## Prefeitura Municipal de Santo Amaro

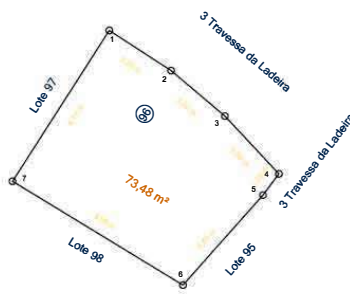
<b>RESP. TÉCNICO:</b>  <b>Renée Buzahr Fontes Barreto Nascimento</b> <b>CREA: 500186596</b>	<b>ENDEREÇO:</b>				
	<b>- Santo Amaro/BA</b>				
	<b>LOTE:</b> 95	<b>QUADRA:</b> 08	<b>ÁREA:</b> 87,91 m²	<b>ESCALA:</b> 1 / 250	<b>DATA:</b> 05/04/2024
<b>PROPRIETÁRIO:</b> Município Santo Amaro					

Praça Purificação | S/N | Centro | Santo Amaro-Ba

[www.pmsantoamaro.ba.ipmbrasil.org.br/](http://www.pmsantoamaro.ba.ipmbrasil.org.br/)

Este documento foi assinado digitalmente por SERASA Experian  
1181D37E91265BA76E672611E2562821

# Prefeitura Municipal de Santo Amaro



De	Para	Âng. Int.	Distância	Coord. E(X)	Coord. N(Y)
1	2	89°41'43"	3,35 m	531.509,8988	8.613.350,3927
2	3	172°48'14"	3,20 m	531.512,7059	8.613.348,5709
3	4	173°14'44"	3,59 m	531.515,1485	8.613.346,5083
4	5	100°04'25"	1,20 m	531.517,5989	8.613.343,8866
5	6	175°12'59"	5,47 m	531.516,8764	8.613.342,9231
6	7	100°18'45"	9,06 m	531.513,2446	8.613.338,8387
7	1	88°39'10"	8,13 m	531.505,5084	8.613.343,5482

RENEE BUZÁHR FONTES BARRETO NASCIMENTO: 8831237500  
 Assinado de forma digital por RENEE BUZÁHR FONTES BARRETO NASCIMENTO:7500  
 Data: 2024.07.19 12:21:24 -03'00'

## Prefeitura Municipal de Santo Amaro

RESP. TÉCNICO:

Renée Buzahr Fontes Barreto Nascimento  
CREA0500186596

ENDEREÇO:

- Santo Amaro/BA

LOTE:

96

QUADRA:

08

ÁREA:

73,48 m²

ESCALA:

1 / 250

DATA:

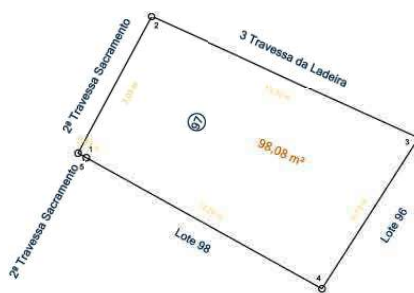
05/04/2024

PROPRIETÁRIO:

Município Santo Amaro

A4 = (297mm x 210mm)

# Prefeitura Municipal de Santo Amaro



De	Para	Âng. Int.	Distância	Coord. E(X)	Coord. N(Y)
1	2	90°45'21"	7,03 m	531.494,4365	8.613.349,7017
2	3	93°55'53"	13,32 m	531.497,7689	8.613.355,8888
3	4	81°41'49"	8,13 m	531.509,8988	8.613.350,3927
4	5	93°36'51"	12,24 m	531.505,5084	8.613.343,5482
5	1	180°00'06"	0,43 m	531.494,8099	8.613.349,4942

RENEE BUZÁHR FONTES BARRETO NASCIMENTO: 78831237  
 8831237500  
Assinado de forma digital por RENEE BUZÁHR FONTES BARRETO NASCIMENTO: 78831237500  
 2024.07.19 12:21:24 -03'00'

## Prefeitura Municipal de Santo Amaro

RESP. TÉCNICO:

Renée Buzahr Fontes Barreto Nascimento  
 CREA: 0500186596

ENDEREÇO:

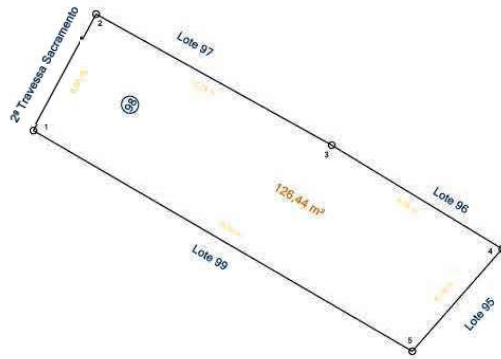
- Santo Amaro/BA

LOTE: 97	QUADRA: 08	ÁREA: 98,08 m²	ESCALA: 1 / 250	DATA: 05/04/2024
-------------	---------------	-------------------	--------------------	---------------------

PROPRIETÁRIO:  
Município Santo Amaro

A4 = (297mm x 210mm)

# Prefeitura Municipal de Santo Amaro



De	Para	Âng. Int.	Distância	Coord. E(X)	Coord. N(Y)
1	2	91°57'06"	6,00 m	531.491,9679	8.613.344,2093
2	3	89°12'20"	12,24 m	531.494,8099	8.613.349,4942
3	4	177°43'59"	9,06 m	531.505,5084	8.613.343,5482
4	5	80°02'28"	6,18 m	531.513,2446	8.613.338,8387
5	1	101°04'08"	19,90 m	531.509,1640	8.613.334,1923

RENEE BUZÁHR FONTES BARRETO  
 Assinado de forma digital por RENEE BUZÁHR FONTES BARRETO  
 NASCIMENTO: 7/300  
 Data: 2024.07.19 12:21:24 -03'00'

## Prefeitura Municipal de Santo Amaro

RESP. TÉCNICO:

é z F t  
t N c t  
0500186596

ENDEREÇO:

- Santo Amaro/BA

LOTE:

98

QUADRA:

08

ÁREA:

126,44 m²

ESCALA:

1 / 250

DATA:

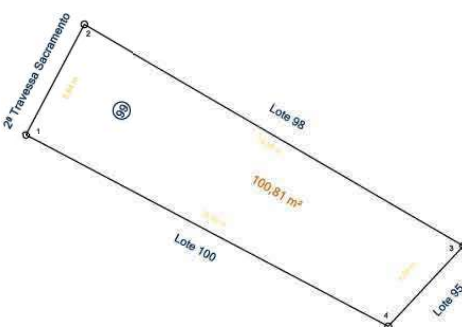
05/04/2024

PROPRIETÁRIO:

Município Santo Amaro

A4 = (297mm x 210mm)

# Prefeitura Municipal de Santo Amaro



De	Para	Âng. Int.	Distância	Coord. E(X)	Coord. N(Y)
1	2	89°49'06"	5,64 m	531.489,3182	8.613.339,2330
2	3	87°48'44"	19,90 m	531.491,9679	8.613.344,2093
3	4	77°07'53"	4,99 m	531.509,1640	8.613.334,1923
4	1	105°14'17"	18,59 m	531.505,7547	8.613.330,5478

RENEE BUZAHF Assinado de forma digital por RENEE BUZAHF FONTES BARRETO NASCIMENTO: 78831237 8831237500 2024.07.19 12:21:24 -03'00'

## Prefeitura Municipal de Santo Amaro

RESP. TÉC.:

Renée Buzahr Fontes  
Barreto Nascimento  
CREA: 0500186596

ENDEREÇO:

- Santo Amaro/BA

LOTE:

99

QUADRA:

08

ÁREA:

100,81 m²

ESCALA:

1 / 250

DATA:

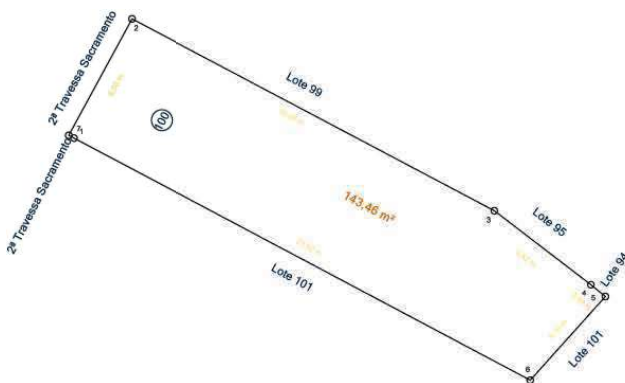
05/04/2024

PROPRIETÁRIO:

Município Santo Amaro

A4 = (297mm x 210mm)

# Prefeitura Municipal de Santo Amaro



De	Para	Âng. Int.	Distância	Coord. E(X)	Coord. N(Y)
1	2	89°27'25"	6,00 m	531.486,4561	8.613.333,9596
2	3	90°38'19"	18,59 m	531.489,3182	8.613.339,2330
3	4	170°22'51"	5,52 m	531.505,7547	8.613.330,5478
4	5	178°25'36"	0,85 m	531.510,1357	8.613.327,1896
5	6	87°06'04"	5,10 m	531.510,7947	8.613.326,6552
6	7	103°59'55"	23,42 m	531.507,3828	8.613.322,8584
7	1	179°59'50"	0,27 m	531.486,6927	8.613.333,8341

RENEE BUZAHF Assinado de forma digital por RENEE BUZAHF FONTES BARRETO NASCIMENTO:78831237500  
 2024.07.19 12:21:24 -03'00'

## Prefeitura Municipal de Santo Amaro

RESP. TÉCNICO:

Renée Buzahr Fontes Barreto Nascimento  
 CREA: 0500186596

ENDEREÇO:

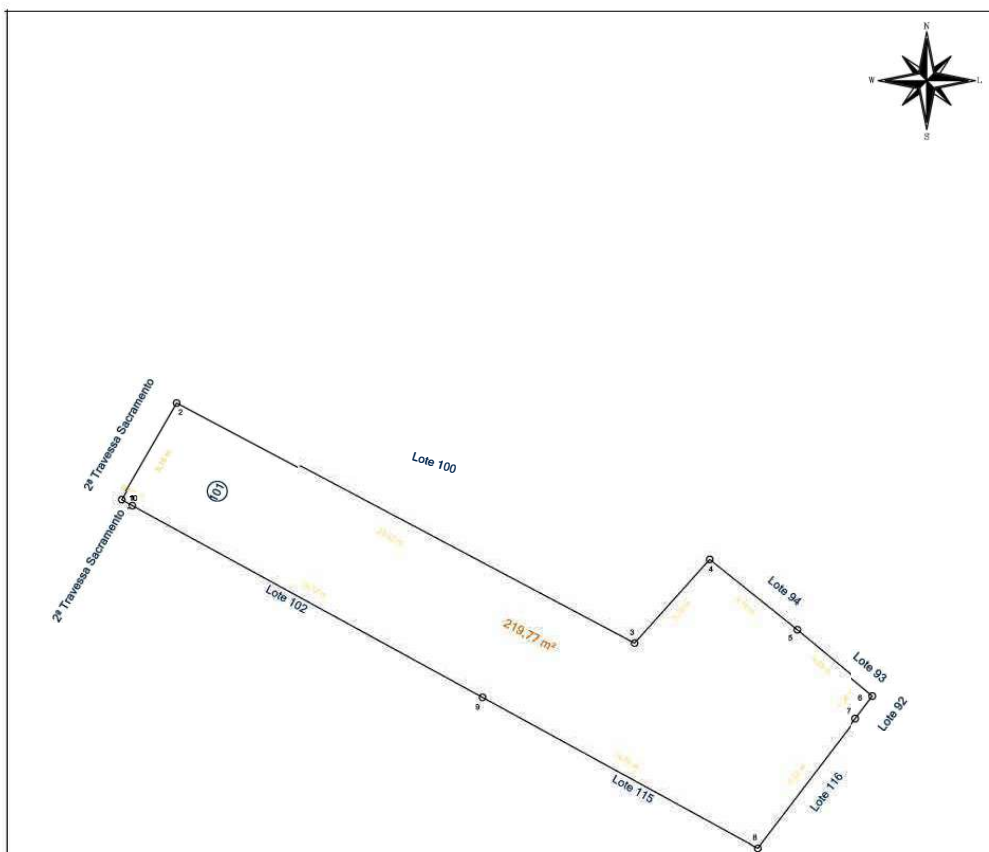
- Santo Amaro/BA

LOTE:	QUADRA:	ÁREA:	ESCALA:	DATA:
100	08	143,46 m <sup>2</sup>	1 / 250	05/04/2024

PROPRIETÁRIO:  
 Município Santo Amaro

A4 = (297mm x 210mm)

# Prefeitura Municipal de Santo Amaro



				(X)	Coord. N(Y)
1	2	89°38'24"	5,16 m	531.484,1091	8.613.329,3696
2	3	92°06'45"	23,42 m	531.486,6927	8.613.333,8341
3	4	256°00'05"	5,10 m	531.507,3828	8.613.322,8584
4	5	93°13'40"	5,10 m	531.510,7947	8.613.326,6552
5	6	178°59'42"	4,59 m	531.514,7743	8.613.323,4651
6	7	92°23'33"	1,26 m	531.518,3014	8.613.320,5347
7	8	179°59'58"	7,52 m	531.517,5368	8.613.319,5319
8	9	98°37'25"	14,25 m	531.512,9773	8.613.313,5531
9	10	180°00'26"	18,12 m	531.500,4817	8.613.320,3957
10	1	179°00'01"	0,55 m	531.484,5878	8.613.329,0965

RENEE BUZÁHR FONTES BARRETO NASCIMENTO: 78831237500  
 Assinado digital por RENE BUZÁHR FONTES BARRETO NASCIMENTO: 78831237500  
 Data: 2024.07.19 12:21:24 -03'00'

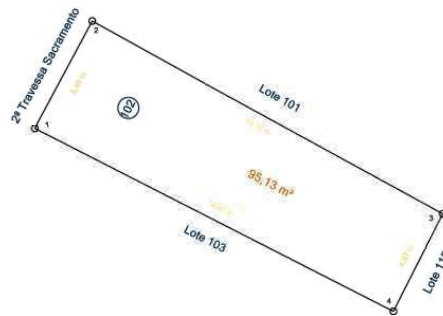
**Prefeitura Municipal de Santo Amaro**

RESP. TÉCN.:  <b>Renée Buzahr Fontes Barreto Nascimento</b> CREA: 0500186596	ENDEREÇO:			
	- Santo Amaro/BA			
	LOTE: 101	QUADRA: 08	ÁREA: 219,77 m²	ESCALA: 1 / 250
PROPRIETÁRIO: Município Santo Amaro				

A4 = (297mm x 210mm)



# Prefeitura Municipal de Santo Amaro



RENEE BUZAH  
FONTES  
BARRETO  
NASCIMENTO: 7  
8831237500

Assinado de forma  
digital por RENEE  
BUZAH FONTES  
BARRETO  
NASCIMENTO: 78831237  
500  
Data: 2024.07.19  
12:21:24 -03'00'

De	Para	Âng. Int.	Distância	Coord. E(X)	Coord. N(Y)
1	2	88°32'44"	5,49 m	531.481,9675	8.613.324,2700
2	3	89°47'59"	18,12 m	531.484,5878	8.613.329,0965
3	4	91°52'04"	4,97 m	531.500,4817	8.613.320,3957
4	1	89°47'14"	18,27 m	531.498,2399	8.613.315,9634

## Prefeitura Municipal de Santo Amaro

RESP. TÉCNICO:

é z F t  
t N c t  
0500186596

ENDEREÇO:

- Santo Amaro/BA

LOTE:

102

QUADRA:

08

ÁREA:

95,13 m²

ESCALA:

1 / 250

DATA:

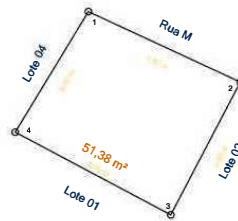
05/04/2024

PROPRIETÁRIO:

Município Santo Amaro

A4 = (297mm x 210mm)

# Prefeitura Municipal de Santo Amaro



RENEE BUZAH  
FONTES  
BARRETO  
NASCIMENTO: 7  
8831237500

Assinado de forma  
digital por RENEE  
BUZAH FONTES  
BARRETO  
NASCIMENTO: 78831237  
500  
Data: 2024.07.19  
12:21:24 -03'00'

		Int.	Distância	Coord. E(X)	Coord. N(Y)
1	2	96°23'33"	7,60 m	531.504,7187	8.613.258,4345
2	3	87°12'13"	6,80 m	531.511,6172	8.613.255,2379
3	4	89°39'49"	8,00 m	531.508,4587	8.613.249,2112
4	1	86°44'25"	6,40 m	531.501,3987	8.613.252,9641

## Prefeitura Municipal de Santo Amaro

RESP. TÉCN:

é z F t  
t N c t  
0500186596

ENDEREÇO:

- Santo Amaro/BA

LOTE:

103

QUADRA:

08

ÁREA:

51,38 m<sup>2</sup>

S

DATA:

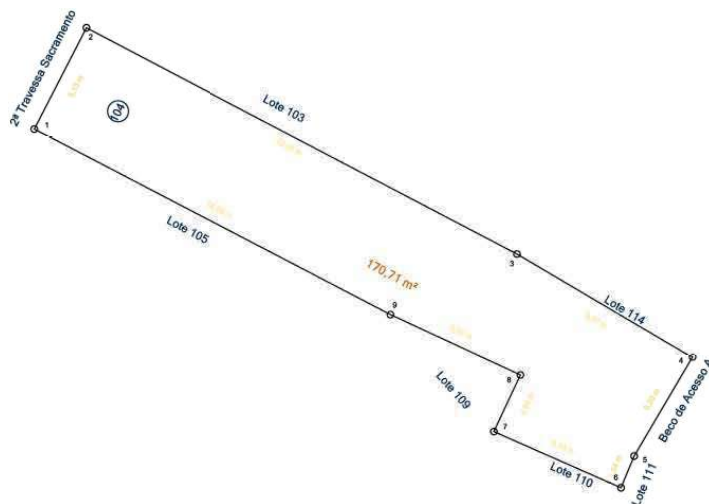
05/04/2024

PROPRIETÁRIO:

Município Santo Amaro

A4 = (297mm x 210mm)

# Prefeitura Municipal de Santo Amaro



De	Para	Âng. Int.	Distância	Coord. E(X)	Coord. N(Y)
1	2	90°13'17"	5,13 m	531.477,3686	8.613.315,2374
2	3	89°40'35"	22,05 m	531.479,7232	8.613.319,7966
3	4	177°05'17"	9,27 m	531.499,2546	8.613.309,5697
4	5	90°01'56"	5,20 m	531.507,2387	8.613.304,8575
5	6	187°46'00"	1,54 m	531.504,5964	8.613.300,3749
6	7	88°55'04"	6,33 m	531.504,0004	8.613.298,9536
7	8	88°44'39"	2,84 m	531.498,2078	8.613.301,5124
8	9	270°11'16"	6,50 m	531.499,4113	8.613.304,0828
9	1	177°21'56"	18,20 m	531.493,5110	8.613.306,8217

RENEE BUZÁHR FONTES BARRETO NASCIMENTO: 8831237500  
 Assinado de forma digital por RENEE BUZÁHR FONTES BARRETO NASCIMENTO: 8831237500  
 Data: 2024.07.19 12:21:24 -03'00'

## Prefeitura Municipal de Santo Amaro

RESP. TÉCNICO:

Renée Buzahr Fontes Barreto Nascimento  
CREA: 0500186596

ENDEREÇO:

- Santo Amaro/BA

LOTE:

104

QUADRA:

08

ÁREA:

170,71 m²

ESCALA:

1 / 250

DATA:

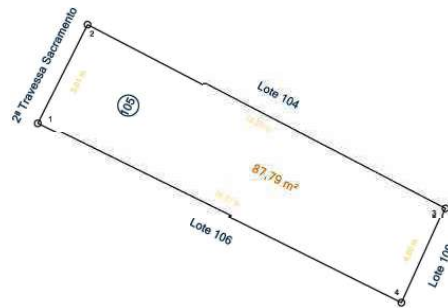
05/04/2024

PROPRIETÁRIO:

Município Santo Amaro

A4 = (297mm x 210mm)

# Prefeitura Municipal de Santo Amaro



RENEE BUZAHF Assinado de forma digital por RENEE BUZAHF FONTES BARRETO NASCIMENTO:78831237500  
78831237500  
12.21.24-03300

De	Para	Ang. Int.	Distância	Coord. E(X)	Coord. N(Y)
		° '34"	5,01 m	531.475.1149	8.613.310.7652
	3	89°12'36"	18,20 m	531.477.3686	8.613.315.2374
	4	92°51'59"	4,60 m	531.493.5110	8.613.306.8217
	1	88°25'51"	18,37 m	531.491.5922	8.613.302.6438

## Prefeitura Municipal de Santo Amaro

RESP. TÉCNICO:

Renée Buzahr Fontes Barreto Nascimento  
CREA: 0500186596

ENDEREÇO:

- Santo Amaro/BA

LOTE:

105

QUADRA:

08

ÁREA:

87,79 m²

ESCALA:

1 / 250

DATA:

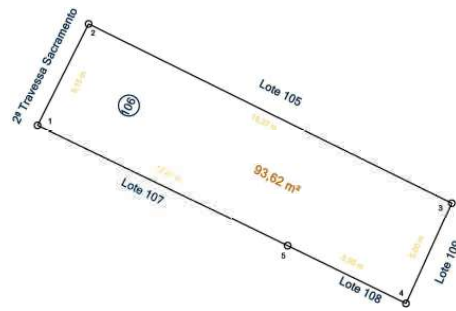
05/04/2024

PROPRIETÁRIO:

Município Santo Amaro

A4 = (297mm x 210mm)

# Prefeitura Municipal de Santo Amaro



De	Para	Âng. Int.	Distância	Coord. E(X)	Coord. N(Y)
1	2	88°58'49"	5,15 m	531.472,7954	8.613.306,1724
2	3	90°33'27"	18,37 m	531.475,1149	8.613.310,7652
3	4	91°34'10"	5,00 m	531.491,5922	8.613.302,6438
4	5	88°53'33"	5,95 m	531.489,5066	8.613.298,1027
5	1	180°00'01"	12,61 m	531.484,1478	8.613.300,6904

RENEE BUZÁHR FONTES BARRETO NASCIMENTO  
Assinado de forma digital por RENE BUZÁHR FONTES BARRETO NASCIMENTO:78831237500  
 2024.07.19 12:21:24 -03'00'

## Prefeitura Municipal de Santo Amaro

RESP. TÉCNICO:

Renée Buzahr Fontes Barreto Nascimento  
CREA: 0500186596

ENDEREÇO:

- Santo Amaro/BA

LOTE:

106

QUADRA:

08

ÁREA:

93,62 m²

ESCALA:

1 / 250

DATA:

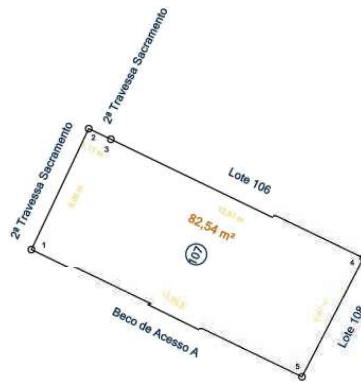
05/04/2024

PROPRIETÁRIO:

Município Santo Amaro

A4 = (297mm x 210mm)

# Prefeitura Municipal de Santo Amaro



De	Para	Âng. Int.	Distância	Coord. E(X)	Coord. N(Y)
1	2	90°26'13"	6,06 m	531.469,1964	8.613.301,1806
2	3	89°48'47"	1,11 m	531.471,7913	8.613.306,6526
3	4	179°46'57"	12,61 m	531.472,7954	8.613.306,1724
4	5	88°22'36"	6,07 m	531.484,1478	8.613.300,6904
5	1	91°35'27"	13,50 m	531.481,3544	8.613.295,3011

RENEE BUZÁHR FONTES BARRETO  
 NASCIMENTO: 7/300  
 8831237500

Assinado de forma digital por RENE BUZÁHR FONTES BARRETO NASCIMENTO: 7/300  
 8831237500  
 12.21.24 - 03:00

## Prefeitura Municipal de Santo Amaro

RESP. TÉCNICO:

é z F t  
 t N c t  
 0500186596

ENDEREÇO:

- Santo Amaro/BA

LOTE:

107

QUADRA:

08

ÁREA:

82,54 m²

ESCALA:

1 / 250

DATA:

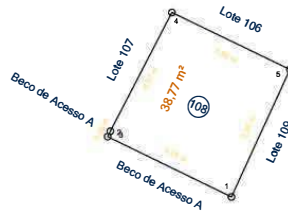
05/04/2024

PROPRIETÁRIO:

Município Santo Amaro

A4 = (297mm x 210mm)

# Prefeitura Municipal de Santo Amaro



De	Para	Âng. Int.	Distância	Coord. E(X)	Coord. N(Y)
1	2	88°42'56"	6,25 m	531.486,8503	8.613.292,3191
2	3	89°35'31"	0,28 m	531.481,2318	8.613.295,0537
3	4	178°57'44"	6,07 m	531.481,3544	8.613.295,3011
4	5	91°37'23"	5,95 m	531.484,1478	8.613.300,6904
5	1	91°06'27"	6,36 m	531.489,5066	8.613.298,1027

RENEE BUZAHR FONTES BARRETO NASCIMENTO: 8831237500  
Assinado de forma digital por RENEE BUZAHR FONTES BARRETO NASCIMENTO: 8831237500  
 Data: 2024.07.19 12:21:24 -03'00'

## Prefeitura Municipal de Santo Amaro

RESP. TÉCNICO:

Renée Buzahr Fontes Barreto Nascimento  
CREA 0500186596

ENDEREÇO:

- Santo Amaro/BA

LOTE:

108

QUADRA:

08

ÁREA:

38,77 m²

ESCALA:

1 / 250

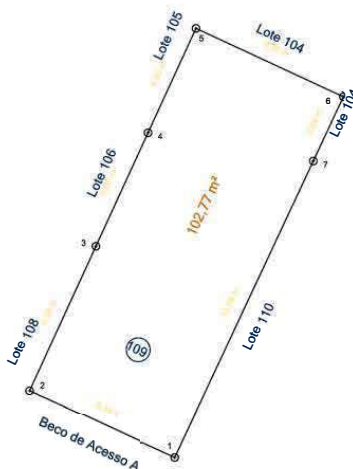
DATA:

05/04/2024

PROPRIETÁRIO:  
Município Santo Amaro

A4 = (297mm x 210mm)

# Prefeitura Municipal de Santo Amaro



De	Para	Âng. Int.	Distância	Coord. E(X)	Coord. N(Y)
1	2	90°29'53"	6,39 m	531.492,6591	8.613.289,6608
2	3	89°55'18"	6,36 m	531.486,8503	8.613.292,3191
3	4	180°00'00"	5,00 m	531.489,5066	8.613.298,1027
4	5	179°59'59"	4,60 m	531.491,5922	8.613.302,6438
5	6	89°46'05"	6,50 m	531.493,5110	8.613.306,8217
6	7	89°48'44"	2,84 m	531.499,4113	8.613.304,0828
7	1	180°00'00"	13,09 m	531.498,2078	8.613.301,5124

RENEE BUZAHF FONTES  
 Assinado de forma digital por RENE BUZAHF FONTES BARRETO NASCIMENTO: 8831237500  
500  
 Data: 2024.07.19 12:21:24 -0300'

## Prefeitura Municipal de Santo Amaro

RESP. TÉCN.:  <b>Renée Buzahr Fontes Barreto Nascimento</b> CREA500186596	ENDEREÇO: <b>- Santo Amaro/BA</b>			
	LOTE: <b>109</b>	QUADRA: <b>08</b>	ÁREA: <b>102,77 m²</b>	ESCALA: <b>1 / 250</b>
	DATA: <b>05/04/2024</b>			
PROPRIETÁRIO: <b>Município Santo Amaro</b>				

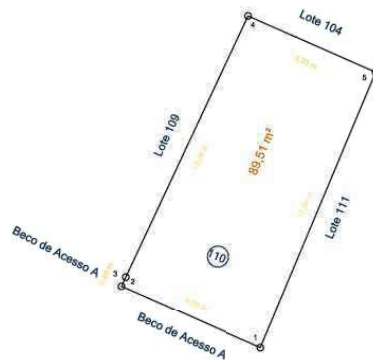
Praça Purificação | S/N | Centro | Santo Amaro-Ba

[www.pmsantoamaro.ba.ipmbrasil.org.br/](http://www.pmsantoamaro.ba.ipmbrasil.org.br/)

Este documento foi assinado digitalmente por SERASA Experian  
 1181D37E91265BA76E672611E2562821



# Prefeitura Municipal de Santo Amaro



De	Para	Âng. Int.	Distância	Coord. E(X)	Coord. N(Y)
1	2	88°58'38"	6,89 m	531.498,7631	8.613.286,4645
2	3	88°41'03"	0,46 m	531.492,4621	8.613.289,2400
3	4	180°00'03"	13,09 m	531.492,6591	8.613.289,6608
4	5	91°15'21"	6,33 m	531.498,2078	8.613.301,5124
5	1	91°04'54"	13,54 m	531.504,0004	8.613.298,9536

RENEE BUZAH  
FONTES  
BARRETO  
NASCIMENTO: 7  
8831237500

Assinado de forma  
digital por RENEE  
BUZAH FONTES  
BARRETO  
NASCIMENTO:78831237  
500  
Data: 2024.07.19  
12:21:24 -03'00'

## Prefeitura Municipal de Santo Amaro

RESP. TÉCNICO:

Renée Buzahr Fontes  
Barreto Nascimento  
CREA: 0500186596

ENDEREÇO:

- Santo Amaro/BA

LOTE:

110

QUADRA:

08

ÁREA:

89,51 m<sup>2</sup>

ESCALA:

1 / 250

DATA:

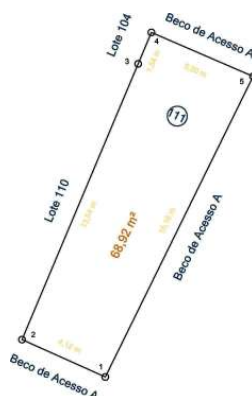
05/04/2024

PROPRIETÁRIO:

Município Santo Amaro

A4 = (297mm x 210mm)

# Prefeitura Municipal de Santo Amaro



De	Para	Ang. Int.	Distância	Coord. E(X)	Coord. N(Y)
1	2	91°48'38"	4,12 m	531.502,5190	8.613.284,7708
2	3	91°31'17"	13,54 m	531.498,7631	8.613.286,4645
3	4	180°00'02"	1,54 m	531.504,0004	8.613.298,9536
4	5	89°17'16"	5,00 m	531.504,5964	8.613.300,3749
5	1	87°22'47"	15,16 m	531.509,1831	8.613.298,3842

RENEE BUZAHF Assinado de forma digital por RENEE BUZAHF FONTES BARRETO NASCIMENTO: 78831237500  
2024.07.19 12:21:24 -03'00'

## Prefeitura Municipal de Santo Amaro

RESP. TÉCNICO:

Renée Buzahr Fontes Barreto Nascimento  
CREA: 0500186596

ENDEREÇO:

- Santo Amaro/BA

LOTE:

111

QUADRA:

08

ÁREA:

68,92 m²

ESCALA:

1 / 250

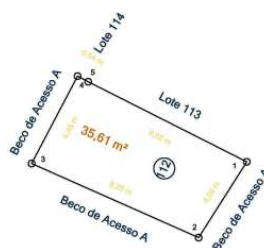
DATA:

05/04/2024

PROPRIETÁRIO:  
Município Santo Amaro

A4 = (297mm x 210mm)

# Prefeitura Municipal de Santo Amaro



De	Para	Ang. Int.	Distância	Coord. E(X)	Coord. N(Y)
1	2	84°27'24"	4,06 m	531.515,5625	8.613.300,6192
2	3	98°25'18"	8,25 m	531.513,3897	8.613.297,1935
3	4	86°17'16"	4,46 m	531.505,8545	8.613.300,5428
4	5	89°49'53"	0,54 m	531.507,9269	8.613.304,4940
5	1	181°00'09"	8,02 m	531.508,4057	8.613.304,2411

RENEE BUZAZR FONTES BARRETO NASCIMENTO: 78831237500  
Assinado de forma digital por RENEE BUZAZR FONTES BARRETO NASCIMENTO:78831237500  
 Data: 2024.07.19 12:21:24 -03'00'

## Prefeitura Municipal de Santo Amaro

RESP. TÉCNICO:

Renée Buzahr Fontes Barreto Nascimento  
CREA: 0500186596

ENDEREÇO:

- Santo Amaro/BA

LOTE:

112

QUADRA:

08

ÁREA:

35,61 m²

ESCALA:

1 / 250

DATA:

05/04/2024

PROPRIETÁRIO:  
Município Santo Amaro

A4 = (297mm x 210mm)

# Prefeitura Municipal de Santo Amaro



De	Para	Âng. Int.	Distância	Coord. E(X)	Coord. N(Y)
1	2	90°46'23"	5,08 m	531.517,9986	8.613.305,0823
2	3	91°47'02"	8,02 m	531.515,5625	8.613.300,6192
3	4	76°52'27"	5,54 m	531.508,4057	8.613.304,2411
4	1	100°34'08"	6,93 m	531.511,9619	8.613.308,4838

RENEE BUZÁHR FONTES BARRETO NASCIMENTO: 78831237500  
Assinado de forma digital por RENE BUZÁHR FONTES BARRETO NASCIMENTO: 78831237500  
 Data: 2024.07.19 12:21:24 -03'00'

## Prefeitura Municipal de Santo Amaro

RESP. TÉCNICO:

Renée Buzahr Fontes Barreto Nascimento  
CREA 0500186596

ENDEREÇO:

- Santo Amaro/BA

LOTE:

113

QUADRA:

08

ÁREA:

39,24 m²

ESCALA:

1 / 250

DATA:

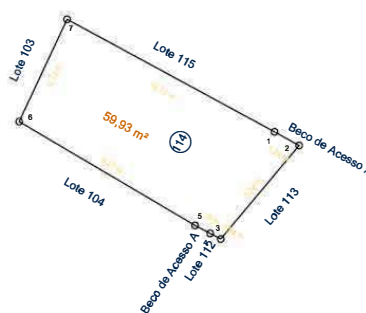
05/04/2024

PROPRIETÁRIO:

Município Santo Amaro

A4 = (297mm x 210mm)

# Prefeitura Municipal de Santo Amaro



De	Para	Âng. Int.	Distância	Coord. E(X)	Coord. N(Y)
1	2	179°22'22"	1,28 m	531.510,8447	8.613.309,1058
2	3	79°08'12"	5,54 m	531.511,9619	8.613.308,4838
3	4	102°07'24"	0,54 m	531.508,4057	8.613.304,2411
4	5	180°00'07"	0,78 m	531.507,9269	8.613.304,4940
5	6	177°17'39"	9,27 m	531.507,2387	8.613.304,8575
6	7	95°26'27"	5,13 m	531.499,2546	8.613.309,5697
7	1	86°37'49"	10,71 m	531.501,4303	8.613.314,2127

RENEE BUZÁHR FONTES BARRETO NASCIMENTO: 8831237500  
Assinado de forma digital por RENEE BUZÁHR FONTES BARRETO NASCIMENTO: 8831237500  
 Data: 2024.07.19 12:21:24 -03'00'

## Prefeitura Municipal de Santo Amaro

RESP. TÉCNICO:

Renée Buzahr Fontes Barreto Nascimento  
CREA 0500186596

ENDEREÇO:

- Santo Amaro/BA

LOTE:

114

QUADRA:

08

ÁREA:

59,93 m²

ESCALA:

1 / 250

DATA:

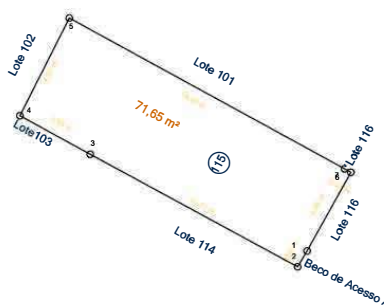
05/04/2024

PROPRIETÁRIO:

Município Santo Amaro

A4 = (297mm x 210mm)

# Prefeitura Municipal de Santo Amaro



De	Para	Âng. Int.	Distância	Coord. E(X)	Coord. N(Y)
1	2	178°28'24"	0,84 m	531.511,2725	8.613.309,8259
2	3	92°14'00"	10,71 m	531.510,8447	8.613.309,1058
3	4	179°43'21"	3,64 m	531.501,4303	8.613.314,2127
4	5	91°55'32"	4,97 m	531.498,2399	8.613.315,9634
5	6	88°07'30"	14,25 m	531.500,4817	8.613.320,3957
6	7	179°12'36"	0,33 m	531.512,9773	8.613.313,5531
7	1	90°18'38"	4,08 m	531.513,2637	8.613.313,3910

RENEE BUZÁHR FONTES BARRETO NASCIMENTO: 8831237500  
Assinado de forma digital por RENEE BUZÁHR FONTES BARRETO NASCIMENTO: 8831237500  
 2024.07.19 12:21:24 -03'00'

## Prefeitura Municipal de Santo Amaro

RESP. TÉCNICO:

Renée Buzahr Fontes Barreto Nascimento  
CREA 0500186596

ENDEREÇO:

- Santo Amaro/BA

LOTE:

115

QUADRA:

08

ÁREA:

71,65 m²

ESCALA:

1 / 250

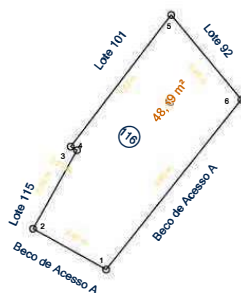
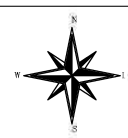
DATA:

05/04/2024

PROPRIETÁRIO:  
Município Santo Amaro

A4 = (297mm x 210mm)

# Prefeitura Municipal de Santo Amaro



De	Para	Âng. Int.	Distância	Coord. E(X)	Coord. N(Y)
1	2	99°20'38"	3,80 m	531.514,5881	8.613.307,9764
2	3	89°58'11"	4,08 m	531.511,2725	8.613.309,8259
3	4	269°41'22"	0,33 m	531.513,2637	8.613.313,3910
4	5	82°09'59"	7,52 m	531.512,9773	8.613.313,5531
5	6	77°00'32"	4,99 m	531.517,5368	8.613.319,5319
6	1	101°49'17"	9,86 m	531.520,7238	8.613.315,6904

RENEE BUZAH  
FONTES  
BARRETO  
NASCIMENTO: 7  
8831237500

Assinado de forma  
digital por RENEE  
BUZAH FONTES  
BARRETO  
NASCIMENTO: 78831237  
500  
Data: 2024.07.19  
12:21:24 -03'00'

## Prefeitura Municipal de Santo Amaro

RESP. TÉCNICO:

Renée Buzahr Fontes  
Barreto Nascimento  
CREA 0500186596

ENDEREÇO:

- Santo Amaro/BA

LOTE:

116

QUADRA:

08

ÁREA:

48,69 m<sup>2</sup>

ESCALA:

1 / 250

DATA:

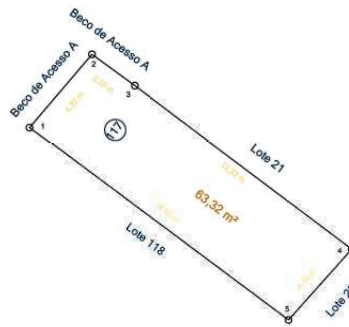
05/04/2024

PROPRIETÁRIO:

Município Santo Amaro

A4 = (297mm x 210mm)

# Prefeitura Municipal de Santo Amaro



De	Para	Âng. Int.	Distância	Coord. E(X)	Coord. N(Y)
1	2	86°12'06"	4,32 m	531.527,4959	8.613.303,2706
2	3	94°28'23"	2,39 m	531.530,3039	8.613.306,5551
3	4	179°04'45"	12,33 m	531.532,2324	8.613.305,1512
4	5	85°11'59"	4,30 m	531.542,0860	8.613.297,7327
5	1	95°02'47"	14,63 m	531.539,2190	8.613.294,5233

RENEE BUZÁHR FONTES BARRETO NASCIMENTO: 8831237500  
Assinado de forma digital por RENEE BUZÁHR FONTES BARRETO NASCIMENTO: 8831237500  
 Data: 2024.07.19 12:21:24 -03'00'

## Prefeitura Municipal de Santo Amaro

RESP. TÉCNICO:

Renée Buzahr Fontes Barreto Nascimento  
CREA: 0500186596

ENDEREÇO:

- Santo Amaro/BA

LOTE:

117

QUADRA:

08

ÁREA:

63,32 m²

ESCALA:

1 / 250

DATA:

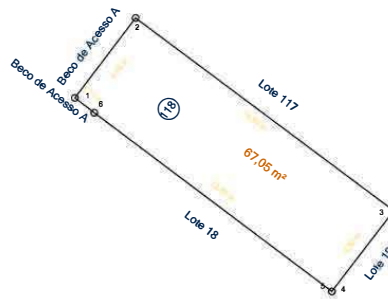
05/04/2024

PROPRIETÁRIO:  
Município Santo Amaro

A4 = (297mm x 210mm)



# Prefeitura Municipal de Santo Amaro



De	Para	Âng. Int.	Distância	Coord. E(X)	Coord. N(Y)
1	2	90°17'15"	4,55 m	531.524,7430	8.613.299,6466
2	3	90°29'31"	14,63 m	531.527,4959	8.613.303,2706
3	4	89°10'17"	4,62 m	531.539,2190	8.613.294,5233
4	5	270°36'59"	0,01 m	531.536,4049	8.613.290,8636
5	6	359°59'57"	13,50 m	531.536,4142	8.613.290,8566
6	1	179°26'00"	1,11 m	531.525,6232	8.613.298,9710

RENEE BUZÁHR FONTES BARRETO NASCIMENTO: 8831237500  
Assinado de forma digital por RENEE BUZÁHR FONTES BARRETO NASCIMENTO: 8831237500  
 Data: 2024.07.19 12:21:24 -03'00'

## Prefeitura Municipal de Santo Amaro

RESP. TÉCN.:  Renée Buzahr Fontes Barreto Nascimento CREA 0500186596	ENDEREÇO: - Santo Amaro/BA			
	LOTE: 118	QUADRA: 08	ÁREA: 67,05 m²	ESCALA: 1 / 250
	DATA: 05/04/2024			
PROPRIETÁRIO: Município Santo Amaro				

A4 = (297mm x 210mm)

# Prefeitura Municipal de Santo Amaro



De	Para	Âng. Int.	Distância	Coord. E(X)	Coord. N(Y)
1	2	85°04'22"	5,52 m	531.511,8672	8.613.292,9881
2	3	88°45'40"	6,65 m	531.515,4086	8.613.297,2241
3	4	180°10'14"	6,48 m	531.520,4148	8.613.292,8515
4	5	91°04'22"	4,12 m	531.525,3109	8.613.288,6007
5	1	94°55'23"	13,18 m	531.522,6654	8.613.285,4359

RENEE BUZÁHR FONTES BARRETO  
 Assinado de forma digital por RENE BUZÁHR FONTES BARRETO  
 NASCIMENTO: 27/06/1988  
 8831237500

## Prefeitura Municipal de Santo Amaro

ESP. TÉC.:

é z F t  
t N c t  
0500186596

ENDEREÇO:

- Santo Amaro/BA

LOTE:

119

QUADRA:

08

ÁREA:

63,26 m<sup>2</sup>

S

DATA:

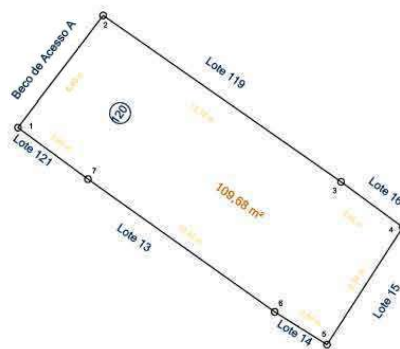
05/04/2024

PROPRIETÁRIO:

Município Santo Amaro

A4 = (297mm x 210mm)

# Prefeitura Municipal de Santo Amaro



De	Para	Âng. Int.	Distância	Coord. E(X)	Coord. N(Y)
1	2	89°06'41"	6,40 m	531.507,9995	8.613.287,8930
2	3	92°14'01"	13,18 m	531.511,8672	8.613.292,9881
3	4	178°40'00"	3,48 m	531.522,6654	8.613.285,4359
4	5	93°25'26"	6,34 m	531.525,4703	8.613.283,3753
5	6	90°47'34"	2,80 m	531.522,0259	8.613.278,0467
6	7	176°41'13"	10,40 m	531.519,6549	8.613.279,5332
7	1	179°05'05"	3,94 m	531.511,1757	8.613.285,5587

RENEE BUZÁHR FONTES BARRETO NASCIMENTO: 8831237500  
Assinado de forma digital por RENEE BUZÁHR FONTES BARRETO NASCIMENTO: 8831237500  
 Data: 2024.07.19 12:21:24 -03'00'

## Prefeitura Municipal de Santo Amaro

RESP. TÉCNICO:

Renée Buzahr Fontes Barreto Nascimento  
CREA: 0500186596

ENDEREÇO:

- Santo Amaro/BA

LOTE:

QUADRA:

ÁREA:

ESCALA:

DATA:

120

08

109,68 m²

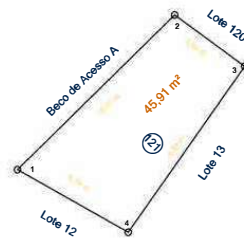
1 / 250

05/04/2024

PROPRIETÁRIO:  
Município Santo Amaro

A4 = (297mm x 210mm)

# Prefeitura Municipal de Santo Amaro



RENEE BUZÁHR FONTES BARRETO NASCIMENTO: 78831237500  
Assinado de forma digital por RENEE BUZÁHR FONTES BARRETO NASCIMENTO: 78831237500  
Data: 2024.07.19 12:21:24 -03'00'

De	Para	Âng. Int.	Distância	Coord. E(X)	Coord. N(Y)
1	2	74°01'09"	10,01 m	531.500,8633	8.613.280,8738
2	3	99°09'36"	3,94 m	531.507,9995	8.613.287,8930
3	4	91°14'30"	9,20 m	531.511,1757	8.613.285,5587
4	1	95°34'45"	5,78 m	531.505,8903	8.613.278,0305

## Prefeitura Municipal de Santo Amaro

RESP. TÉCNICO:

Renée Buzahr Fontes Barreto Nascimento  
CREA 0500186596

ENDEREÇO:

- Santo Amaro/BA

LOTE:

121

QUADRA:

08

ÁREA:

45,91 m²

ESCALA:

1 / 250

DATA:

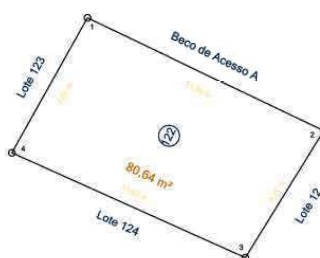
05/04/2024

PROPRIETÁRIO:

Município Santo Amaro

A4 = (297mm x 210mm)

# Prefeitura Municipal de Santo Amaro



RENEE BUZÁHR FONTES BARRETO NASCIMENTO: 78831237500  
Assinado de forma digital por RENE BUZÁHR FONTES BARRETO NASCIMENTO: 78831237500  
Data: 2024.07.19 12:21:24 -03'00'

De	Para	Âng. Int.	Distância	Coord. E(X)	Coord. N(Y)
1	2	93°43'23"	11,89 m	531.478,9410	8.613.292,6969
2	3	83°50'14"	6,77 m	531.489,6675	8.613.287,5744
3	4	97°29'44"	11,62 m	531.486,1092	8.613.281,8108
4	1	84°56'39"	7,02 m	531.475,5112	8.613.286,5725

## Prefeitura Municipal de Santo Amaro

RESP. TÉC.:

Renée Buzahr Fontes Barreto Nascimento  
CREA: 0500186596

ENDEREÇO:

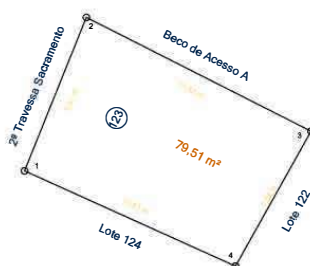
- Santo Amaro/BA

LOTE: 122	QUADRA: 08	ÁREA: 80,64 m <sup>2</sup>	ESCALA: 1 / 250	DATA: 05/04/2024
--------------	---------------	-------------------------------	--------------------	---------------------

PROPRIETÁRIO:  
Município Santo Amaro

A4 = (297mm x 210mm)

# Prefeitura Municipal de Santo Amaro



De	Para	Âng. Int.	Distância	Coord. E(X)	Coord. N(Y)
1	2	92°22'47"	7,51 m	531.465,9363	8.613.290,8976
2	3	85°04'02"	11,43 m	531.468,7407	8.613.297,8634
3	4	87°36'43"	7,02 m	531.478,9410	8.613.292,6969
4	1	94°56'28"	10,51 m	531.475,5112	8.613.286,5725

RENEE BUZÁHR FONTES BARRETO NASCIMENTO: 78831237500  
Assinado de forma digital por RENEE BUZÁHR FONTES BARRETO NASCIMENTO: 78831237500  
 Data: 2024.07.19 12:21:24 -03'00'

## Prefeitura Municipal de Santo Amaro

RESP. TÉCNICO:

Renée Buzahr Fontes Barreto Nascimento  
CREA 0500186596

ENDEREÇO:

- Santo Amaro/BA

LOTE:

123

QUADRA:

08

ÁREA:

79,51 m²

SCALA:

/ 250

DATA:

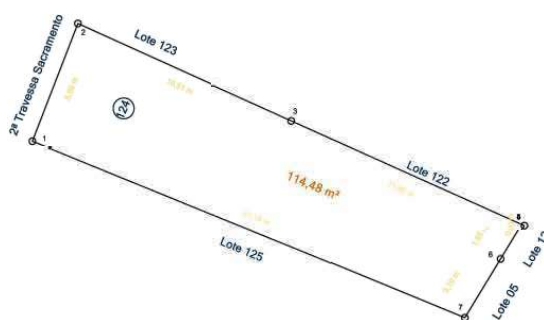
05/04/2024

PROPRIETÁRIO:

Município Santo Amaro

A4 = (297mm x 210mm)

# Prefeitura Municipal de Santo Amaro



De	Para	Âng. Int.	Distância	Coord. E(X)	Coord. N(Y)
1	2	90°58'31"	5,69 m	531.463,8788	8.613.285,5907
2	3	86°52'56"	10,51 m	531.465,9363	8.613.290,8976
3	4	180°06'53"	11,60 m	531.475,5112	8.613.286,5725
4	5	294°11'40"	0,00 m	531.486,0937	8.613.281,8178
5	6	148°25'35"	1,85 m	531.486,0937	8.613.281,8178
6	7	180°00'00"	3,10 m	531.485,1233	8.613.280,2389
7	1	99°24'25"	21,19 m	531.483,4996	8.613.277,5969

RENEE BUZAHF Assinado de forma digital por RENEE BUZAHF FONTES BARRETO NASCIMENTO:78831237  
 8831237500 2024.07.19 12:21:24 -03'00'

## Prefeitura Municipal de Santo Amaro

RESP. TÉCNICO:

Renée Buzahr Fontes Barreto Nascimento  
CREA: 0500186596

ENDEREÇO:

- Santo Amaro/BA

LOTE:

124

QUADRA:

08

ÁREA:

114,48 m²

ESCALA:

1 / 250

DATA:

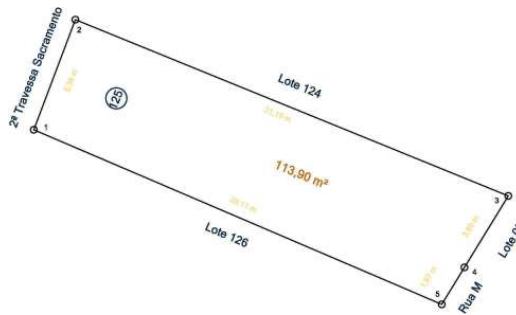
05/04/2024

PROPRIETÁRIO:

Município Santo Amaro

A4 = (297mm x 210mm)

# Prefeitura Municipal de Santo Amaro



De	Para	Âng. Int.	Distância	Coord. E(X)	Coord. N(Y)
1	2	92°32'12"	5,34 m	531.461,9971	8.613.280,5971
2	3	88°28'49"	21,19 m	531.463,8788	8.613.285,5907
3	4	80°39'51"	3,80 m	531.483,4996	8.613.277,5969
4	5	180°00'01"	1,97 m	531.481,5133	8.613.274,3559
5	1	98°19'06"	20,11 m	531.480,4857	8.613.272,6790

RENEE BUZÁHR FONTES BARRETO NASCIMENTO: 8831237500  
 Assinado de forma digital por RENEE BUZÁHR FONTES BARRETO NASCIMENTO: 8831237500  
 Data: 2024.07.19 12:21:24 -03'00'

## Prefeitura Municipal de Santo Amaro

RESP. TÉCNICO:

Renée Buzahr Fontes Barreto Nascimento  
CREA: 0500186596

ENDEREÇO:

- Santo Amaro/BA

LOTE:

125

QUADRA:

08

ÁREA:

113,90 m²

ESCALA:

1 / 250

DATA:

05/04/2024

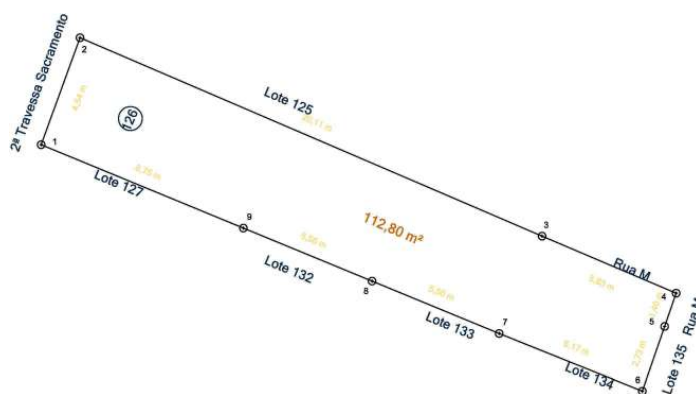
PROPRIETÁRIO:

Município Santo Amaro

A4 = (297mm x 210mm)



# Prefeitura Municipal de Santo Amaro



De	Para	Âng. Int.	Distância	Coord. E(X)	Coord. N(Y)
1	2	92°19'18"	4,54 m	531.460,4411	8.613.276,3271
2	3	86°50'18"	20,11 m	531.461,9971	8.613.280,5971
3	4	180°11'08"	5,83 m	531.480,4857	8.613.272,6790
4	5	93°52'37"	1,40 m	531.485,8505	8.613.270,4020
5	6	179°59'58"	2,73 m	531.485,3911	8.613.269,0771
6	7	87°17'52"	6,17 m	531.484,4976	8.613.266,4999
7	8	179°28'50"	5,50 m	531.478,7682	8.613.268,7943
8	9	180°00'00"	5,56 m	531.473,6817	8.613.270,8850
9	1	179°59'59"	8,75 m	531.468,5347	8.613.273,0005

RENEE BUZAHF Assinada de forma digital por RENE FONTES BUZAHF FONTES BARRETO NASCIMENTO: 78831237500  
 500  
 Dados: 2024.07.19 12:21:24 -03'00'

## Prefeitura Municipal de Santo Amaro

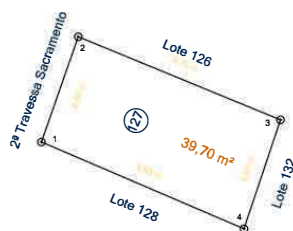
RESP. TÉCN.:  <b>Renée Buzahr Fontes Barreto Nascimento</b> CREA: 0500186596	ENDEREÇO: <b>- Santo Amaro/BA</b>				
	LOTE: <b>126</b>	QUADRA: <b>08</b>	ÁREA: <b>112,80 m²</b>	ESCALA: <b>1 / 250</b>	DATA: <b>05/04/2024</b>
	PROPRIETÁRIO: <b>Município Santo Amaro</b>				

Praça Purificação | S/N | Centro | Santo Amaro-Ba

[www.pmsantoamaro.ba.ipmbrasil.org.br/](http://www.pmsantoamaro.ba.ipmbrasil.org.br/)

Este documento foi assinado digitalmente por SERASA Experian  
 1181D37E91265BA76E672611E2562821

# Prefeitura Municipal de Santo Amaro



RENEE BUZAZHR Assinado de forma digital por RENEE BUZAZHR FONTES BARRETO NASCIMENTO:7.500.8831237500  
Dados: 2024.07.19 12:21:24 -03'00'

De	Para	Âng. Int.	Distância	Coord. E(X)	Coord. N(Y)
1	2	93°54'01"	4,46 m	531.458,9666	8.613.272,1160
2	3	86°57'16"	8,75 m	531.460,4411	8.613.276,3271
3	4	93°47'40"	4,60 m	531.468,5347	8.613.273,0005
4	1	85°21'03"	8,82 m	531.467,0722	8.613.268,6421

## Prefeitura Municipal de Santo Amaro

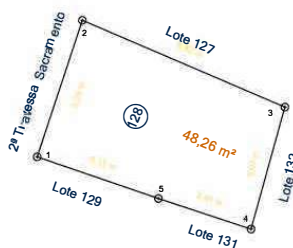
RESP. TÉCN.:  <b>Renée Buzahr Fontes Barreto Nascimento</b> CREA:500186596	ENDEREÇO: <b>- Santo Amaro/BA</b>				
	LOTE: <b>127</b>	QUADRA: <b>08</b>	ÁREA: <b>39,70 m²</b>	ESCALA: <b>1 / 250</b>	DATA: <b>05/04/2024</b>
	PROPRIETÁRIO: <b>Município Santo Amaro</b>				

Praça Purificação | S/N | Centro | Santo Amaro-Ba

[www.pmsantoamaro.ba.ipmbrasil.org.br/](http://www.pmsantoamaro.ba.ipmbrasil.org.br/)

Este documento foi assinado digitalmente por SERASA Experian  
1181D37E91265BA76E672611E2562821

# Prefeitura Municipal de Santo Amaro




RENEE BUZAHF Assinado de forma digital por RENEE FONTES BARRETO NASCIMENTO:788312378831237500  
Data: 2024.07.19 12:12:43 -03'00'

De	Para	Âng. Int.	Distância	Coord. E(X)	Coord. N(Y)
1	2	90°37'39"	5,76 m	531.457,1573	8.613.266,6519
2	3	85°07'21"	8,82 m	531.458,9666	8.613.272,1160
3	4	97°41'26"	5,07 m	531.467,0722	8.613.268,6421
4	5	87°12'27"	3,91 m	531.465,7175	8.613.263,7597
5	1	179°21'07"	5,13 m	531.462,0094	8.613.264,9860

## Prefeitura Municipal de Santo Amaro

<b>RESP. TÉCNICO:</b>  <b>Renée Buzahr Fontes Barreto Nascimento</b> <b>CREA: 500186596</b>	<b>ENDEREÇO:</b>				
	<b>- Santo Amaro/BA</b>				
	<b>LOTE:</b> 128	<b>QUADRA:</b> 08	<b>ÁREA:</b> 48,26 m²	<b>S ALA:</b> C 250/	<b>DATA:</b> 05/04/2024
<b>PROPRIETÁRIO:</b> Município Santo Amaro					

# Prefeitura Municipal de Santo Amaro



De	Para	Âng. Int.	Distância	Coord. E(X)	Coord. N(Y)
1	2	89°50'18"	5,67 m	531.455,4347	8.613.261,2485
2	3	88°44'00"	5,13 m	531.457,1573	8.613.266,6519
3	4	91°08'55"	5,54 m	531.462,0094	8.613.264,9860
4	1	90°16'47"	5,12 m	531.460,3148	8.613.259,7080

RENEE BUZAHF Assinado de forma digital por RENEE BUZAHF FONTES BARRETO NASCIMENTO: 8831237500

## Prefeitura Municipal de Santo Amaro

RESP. TÉCNICO:

Renée Buzahr Fontes Barreto Nascimento  
CREA 0500186596

ENDEREÇO:

- Santo Amaro/BA

LOTE:

129

QUADRA:

08

ÁREA:

28,73 m²

ESCALA:

1 / 250

DATA:

05/04/2024

PROPRIETÁRIO:

Município Santo Amaro

A4 = (297mm x 210mm)

# Prefeitura Municipal de Santo Amaro



De	Para	Âng. Int.	Distância	Coord. E(X)	Coord. N(Y)
1	2	89°49'14"	5,58 m	531.456,6576	8.613.246,1368
2	3	87°57'00"	14,30 m	531.451,2658	8.613.247,5717
3	4	89°25'56"	5,12 m	531.455,4347	8.613.261,2485
4	5	92°25'52"	13,78 m	531.460,3148	8.613.259,7080
5	1	180°21'59"	0,27 m	531.456,7264	8.613.246,3985

RENEE BUZÁHR FONTES BARRETO NASCIMENTO: 8831237500  
Assinado de forma digital por RENEE BUZÁHR FONTES BARRETO NASCIMENTO: 8831237500  
 Data: 2024.07.19 12:21:24 -03'00'

## Prefeitura Municipal de Santo Amaro

RESP. TÉCNICO:

Renée Buzahr Fontes Barreto Nascimento  
CREA 0500186596

ENDEREÇO:

- Santo Amaro/BA

LOTE:

130

QUADRA:

08

ÁREA:

75,78 m²

ESCALA:

1 / 250

DATA:

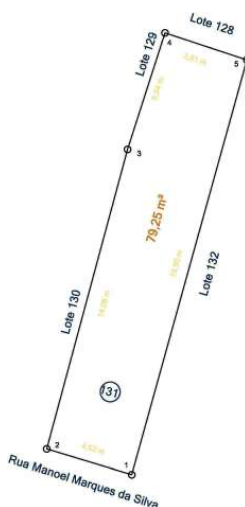
05/04/2024

PROPRIETÁRIO:

Município Santo Amaro

A4 = (297mm x 210mm)

# Prefeitura Municipal de Santo Amaro



De	Para	Âng. Int.	Distância	Coord. E(X)	Coord. N(Y)
1	2	88°40'54"	4,02 m	531.460,5047	8.613.244,9734
2	3	91°44'40"	14,06 m	531.456,6576	8.613.246,1368
3	4	177°16'56"	5,54 m	531.460,3148	8.613.259,7080
4	5	89°29'58"	3,91 m	531.462,0094	8.613.264,9860
5	1	92°47'33"	19,50 m	531.465,7175	8.613.263,7597

RENEE BUZÁHR Assinado de forma digital por RENEE BUZÁHR FONTES BARRETO NASCIMENTO:78831237500  
360 Dados: 2024.07.19 12:21:24 -03'00'

## Prefeitura Municipal de Santo Amaro

RESP. TÉCNICO:

é z F t  
t N c t  
0500186596

ENDEREÇO:

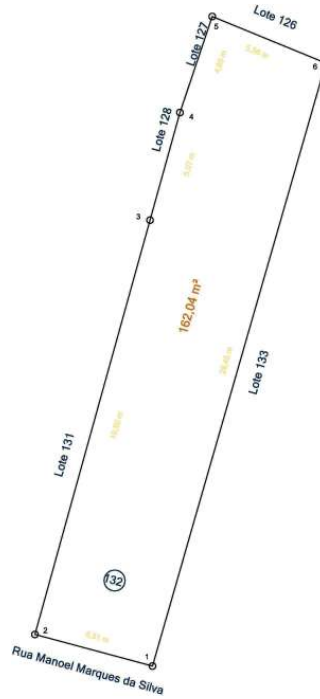
- Santo Amaro/BA

LOTE: 131	QUADRA: 08	ÁREA: 79,25 m²	ESCALA: 1 / 250	DATA: 05/04/2024
--------------	---------------	-------------------	--------------------	---------------------

PROPRIETÁRIO:  
Município Santo Amaro

A4 = (297mm x 210mm)

# Prefeitura Municipal de Santo Amaro



De	Para	Âng. Int.	Distância	Coord. E(X)	Coord. N(Y)
1	2	90°56'59"	5,51 m	531.465,8286	8.613.243,5395
2	3	89°33'56"	19,50 m	531.460,5047	8.613.244,9734
3	4	180°00'00"	5,07 m	531.465,7175	8.613.263,7597
4	5	176°57'32"	4,60 m	531.467,0722	8.613.268,6421
5	6	86°12'20"	5,56 m	531.468,5347	8.613.273,0005
6	1	96°19'14"	28,45 m	531.473,6817	8.613.270,8850

RENEE BUZÁHR FONTES BARRETO  
 Assinado de forma digital por RENEE BUZÁHR FONTES BARRETO  
 NASCIMENTO: 7/360  
 8831237500  
 12.21.24 - 03:00

## Prefeitura Municipal de Santo Amaro

RESP. TÉCNICO:

é z F t  
 t N c t  
 0500186596

ENDEREÇO:

- Santo Amaro/BA

LOTE:

132

QUADRA:

08

ÁREA:

162,04 m²

ESCALA:

1 / 250

DATA:

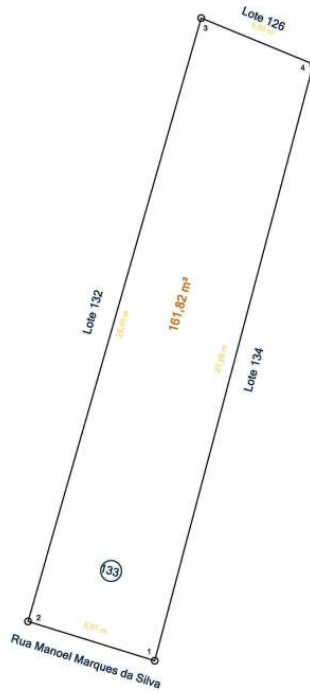
05/04/2024

PROPRIETÁRIO:

Município Santo Amaro

A4 = (297mm x 210mm)

# Prefeitura Municipal de Santo Amaro



RENEE BUZAH  
FONTES  
BARRETO  
NASCIMENTO: 7  
8831237500

Assinado de forma  
digital por RENEE  
BUZAH FONTES  
BARRETO  
NASCIMENTO: 78831237  
500  
Data: 2024.07.19  
12:21:24 -03'00'

De	Para	Âng. Int.	Distância	Coord. E(X)	Coord. N(Y)
		° 59"	6,01 m	531.471,5731	8.613.241,7574
2	3	91°12'46"	28,45 m	531.465,8286	8.613.243,5395
3	4	83°40'46"	5,50 m	531.473,6817	8.613.270,8850
4	1	97°26'29"	27,98 m	531.478,7682	8.613.268,7943

## Prefeitura Municipal de Santo Amaro

RESP. TÉCNICO:

Renée Buzahr Fontes  
Barreto Nascimento  
CREA: 0500186596

ENDEREÇO:

- Santo Amaro/BA

LOTE:

133

QUADRA:

08

ÁREA:

161,82 m²

ESCALA:

1 / 250

DATA:

05/04/2024

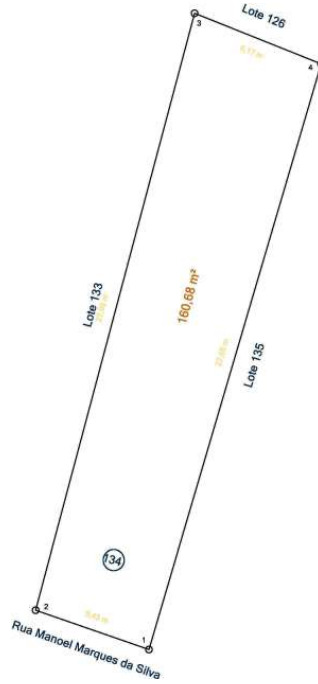
PROPRIETÁRIO:

Município Santo Amaro

A4 = (297mm x 210mm)



# Prefeitura Municipal de Santo Amaro



RENEE BUZAH  
FONTES  
BARRETO  
NASCIMENTO: 7  
8831237500

Assinado de forma  
digital por RENEE  
BUZAH FONTES  
BARRETO  
NASCIMENTO: 78831237  
500  
Data: 2024.07.19  
12:21:24 -03'00'

De	Para	Âng. Int.	Distância	Coord. E(X)	Coord. N(Y)
		° '04"	5,43 m	531.476,7025	8.613.239,9752
2	3	94°15'26"	27,98 m	531.471,5731	8.613.241,7574
3	4	83°04'41"	6,17 m	531.478,7682	8.613.268,7943
4	1	95°26'49"	27,65 m	531.484,4976	8.613.266,4999

## Prefeitura Municipal de Santo Amaro

RESP. TÉCNICO:

Renée Buzahr Fontes  
Barreto Nascimento  
CREA: 0500186596

ENDEREÇO:

- Santo Amaro/BA

LOTE:

134

QUADRA:

08

ÁREA:

160,68 m²

ESCALA:

1 / 250

DATA:

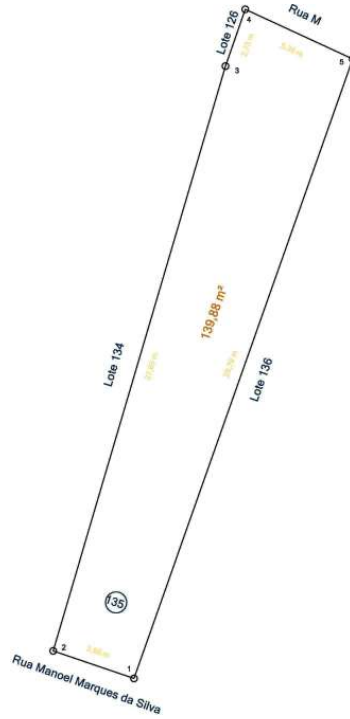
05/04/2024

PROPRIETÁRIO:

Município Santo Amaro

A4 = (297mm x 210mm)

# Prefeitura Municipal de Santo Amaro



De	Para	Âng. Int.	Distância	Coord. E(X)	Coord. N(Y)
1	2	90°32'42"	3,86 m	531.480,3573	8.613.238,7268
2	3	92°28'56"	27,65 m	531.476,7025	8.613.239,9752
3	4	177°15'19"	2,73 m	531.484,4976	8.613.266,4999
4	5	84°15'19"	5,36 m	531.485,3911	8.613.269,0771
5	1	95°27'44"	29,79 m	531.490,2540	8.613.266,8233

RENEE BUZAH  
FONTES  
BARRETO  
NASCIMENTO: 7  
8831237500

Assinado de forma  
digital por RENEE  
BUZAH FONTES  
BARRETO  
NASCIMENTO: 78831237  
500  
Data: 2024.07.19  
12:21:24 -03'00'

## Prefeitura Municipal de Santo Amaro

RESP. TÉCNICO:

Renée Buzahr Fontes  
Barreto Nascimento  
CREA: 0500186596

ENDEREÇO:

- Santo Amaro/BA

LOTE:

135

QUADRA:

08

ÁREA:

139,88 m²

ESCALA:

1 / 250

DATA:

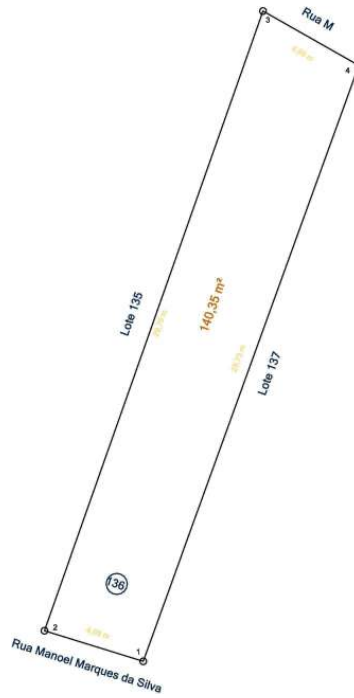
05/04/2024

PROPRIETÁRIO:

Município Santo Amaro

A4 = (297mm x 210mm)

# Prefeitura Municipal de Santo Amaro



De	Para	Âng. Int.	Distância	Coord. E(X)	Coord. N(Y)
1	2	92°38'16"	4,68 m	531.484,8296	8.613.237,3396
2	3	87°49'39"	29,79 m	531.480,3573	8.613.238,7268
3	4	79°46'32"	4,99 m	531.490,2540	8.613.266,8233
4	1	99°45'33"	28,73 m	531.494,5931	8.613.264,3555

RENEE BUZÁHR FONTE BARRETO  
 Assinado de forma digital por RENEE BUZÁHR FONTE BARRETO  
 NASCIMENTO: 07/06/1988  
 8831237500

## Prefeitura Municipal de Santo Amaro

RESP. TÉCNICO:

é z F t  
t N c t  
0500186596

ENDEREÇO:

- Santo Amaro/BA

LOTE:

136

QUADRA:

08

ÁREA:

140,35 m²

ESCALA:

1 / 250

DATA:

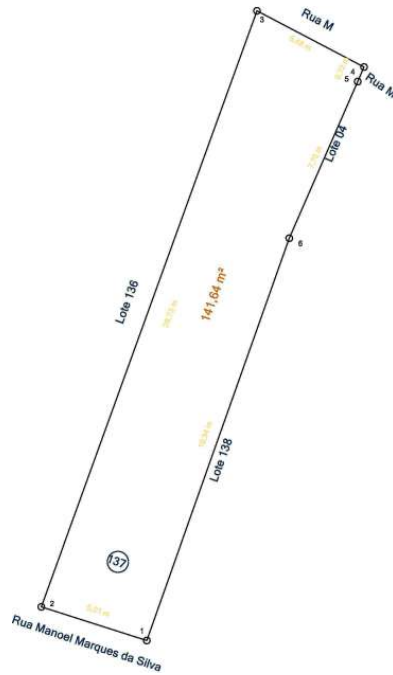
05/04/2024

PROPRIETÁRIO:

Município Santo Amaro

A4 = (297mm x 210mm)

# Prefeitura Municipal de Santo Amaro



De	Para	Âng. Int.	Distância	Coord. E(X)	Coord. N(Y)
1	2	91°44'37"	5,01 m	531.489,6030	8.613.235,8123
2	3	87°52'21"	28,73 m	531.484,8296	8.613.237,3396
3	4	82°07'57"	5,48 m	531.494,5931	8.613.264,3555
4	5	94°10'41"	0,72 m	531.499,4393	8.613.261,8071
5	6	179°59'58"	7,75 m	531.499,1520	8.613.261,1482
6	1	184°04'25"	19,34 m	531.496,0540	8.613.254,0436

RENEE BUZÁHR FONTES BARRETO NASCIMENTO: 78831237500  
Assinado de forma digital por RENEE BUZÁHR FONTES BARRETO NASCIMENTO:78831237500  
 Data: 2024.07.19 12:21:24 -03'00'

## Prefeitura Municipal de Santo Amaro

RESP. TÉCNICO:

Renée Buzahr Fontes Barreto Nascimento  
CREA: 0500186596

ENDEREÇO:

- Santo Amaro/BA

LOTE:

137

QUADRA:

08

ÁREA:

141,64 m²

ESCALA:

1 / 250

DATA:

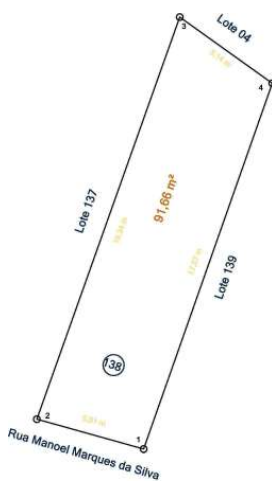
04/04/2024

PROPRIETÁRIO:

Município Santo Amaro

A4 = (297mm x 210mm)

# Prefeitura Municipal de Santo Amaro



De	Para	Âng. Int.	Distância	Coord. E(X)	Coord. N(Y)
1	2	93°37'45"	5,01 m	531.494,4231	8.613.234,4596
2	3	86°11'26"	19,34 m	531.489,6030	8.613.235,8123
3	4	73°47'07"	5,14 m	531.496,0540	8.613.254,0436
4	1	106°23'42"	17,57 m	531.500,2318	8.613.251,0415

RENEE BUZAH  
FONTES  
BARRETO  
NASCIMENTO: 7  
8831237500

Assinado de forma  
digital por RENEE  
BUZAH FONTES  
BARRETO  
NASCIMENTO: 78831237  
500  
Data: 2024.07.19  
12:21:24 -03'00'

## Prefeitura Municipal de Santo Amaro

RESP. TÉCNICO:

Renée Buzahr Fontes  
Barreto Nascimento  
CREA: 0500186596

ENDEREÇO:

- Santo Amaro/BA

LOTE:

138

QUADRA:

08

ÁREA:

91,66 m<sup>2</sup>

ESCALA:

1 / 250

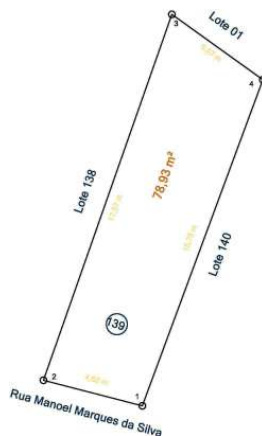
DATA:

04/04/2024

PROPRIETÁRIO:  
Município Santo Amaro

A4 = (297mm x 210mm)

# Prefeitura Municipal de Santo Amaro



RENEE BUZAHR FONTES BARRETO  
NASCIMENTO: 07/06/1988  
8831237500

Assinado de forma digital por RENEE BUZAHR FONTES BARRETO  
NASCIMENTO: 07/06/1988  
12.21.24-03/00

De	Para	Ang. Int.	Distância	Coord. E(X)	Coord. N(Y)
		° '47"	4,62 m	531.498,8946	8.613.233,3012
2	3	85°13'07"	17,57 m	531.494,4231	8.613.234,4596
3	4	73°34'17"	5,07 m	531.500,2318	8.613.251,0415
4	1	105°28'50"	15,75 m	531.504,3480	8.613.248,0799

## Prefeitura Municipal de Santo Amaro

RESP. TÉCNICO:

é z F t  
t N c t  
0500186596

ENDEREÇO:

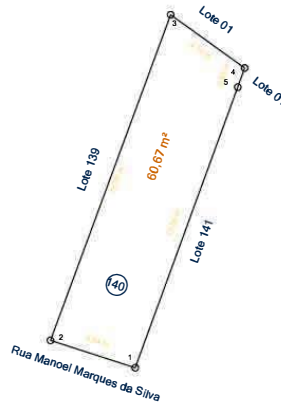
- Santo Amaro/BA

LOTE:	QUADRA:	ÁREA:	ESCALA:	DATA:
139	08	78,93 m <sup>2</sup>	1 / 250	04/04/2024

PROPRIETÁRIO:  
Município Santo Amaro

A4 = (297mm x 210mm)

# Prefeitura Municipal de Santo Amaro



De	Para	Âng. Int.	Distância	Coord. E(X)	Coord. N(Y)
2	3	87°38'54"	4,04 m	531.502,7383	8.613.232,0595
3	4	74°31'10"	15,75 m	531.498,8946	8.613.233,3012
4	5	105°54'35"	0,93 m	531.507,7070	8.613.245,6632
5	1	179°44'38"	13,56 m	531.507,3932	8.613.244,7928

RENEE BUZAHF Assinado de forma digital por RENEE BUZAHF FONTES BARRETO NASCIMENTO: 8831237500

## Prefeitura Municipal de Santo Amaro

RESP. TÉCNICO:

Renée Buzahr Fontes Barreto Nascimento  
CREA 0500186596

ENDEREÇO:

- Santo Amaro/BA

LOTE:

140

QUADRA:

08

ÁREA:

60,67 m²

ESCALA:

1 / 250

DATA:

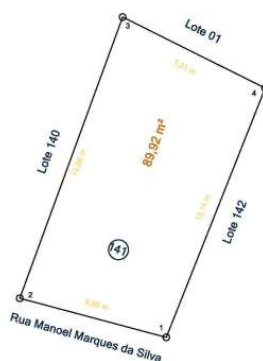
04/04/2024

PROPRIETÁRIO:

Município Santo Amaro

A4 = (297mm x 210mm)

# Prefeitura Municipal de Santo Amaro



De	Para	Ang. Int.	Distância	Coord. E(X)	Coord. N(Y)
1	2	96°40'30"	6,86 m	531.509,3671	8.613.230,2887
2	3	84°52'33"	13,56 m	531.502,7383	8.613.232,0595
3	4	83°33'42"	7,21 m	531.507,3932	8.613.244,7928
4	1	94°53'15"	12,14 m	531.513,8427	8.613.241,5745

RENEE BUZAHF Assinado de forma digital por RENEE BUZAHF FONTES BARRETO NASCIMENTO: 78831237500 2024.07.19 12:21:24 -03'00'

## Prefeitura Municipal de Santo Amaro

RESP. TÉCNICO:

é z F t  
t N c t  
0500186596

ENDEREÇO:

- Santo Amaro/BA

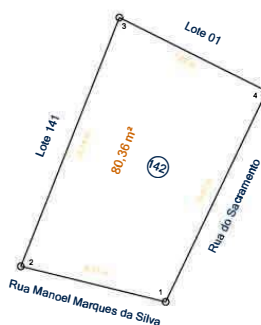
LOTE:	QUADRA:	ÁREA:	ESCALA:	DATA:
141	08	89,92 m²	1 / 250	04/04/2024

PROPRIETÁRIO:  
Município Santo Amaro

A4 = (297mm x 210mm)



# Prefeitura Municipal de Santo Amaro



De	Para	Âng. Int.	Distância	Coord. E(X)	Coord. N(Y)
1	2	101°50'52"	6,77 m	531.515,9416	8.613.228,6739
2	3	82°10'04"	12,14 m	531.509,3671	8.613.230,2887
3	4	85°06'46"	7,48 m	531.513,8427	8.613.241,5745
4	1	90°52'18"	10,61 m	531.520,5328	8.613.238,2361

RENEE BUZÁHR FONTES BARRETO NASCIMENTO: 8831237500

Assinado de forma digital por RENE BUZÁHR FONTES BARRETO NASCIMENTO: 8831237500

## Prefeitura Municipal de Santo Amaro

RESP. TÉCNICO:

Renée Buzahr Fontes Barreto Nascimento  
CREA 0500186596

ENDEREÇO:

- Santo Amaro/BA

LOTE: 142

QUADRA: 08

ÁREA: 80,36 m²

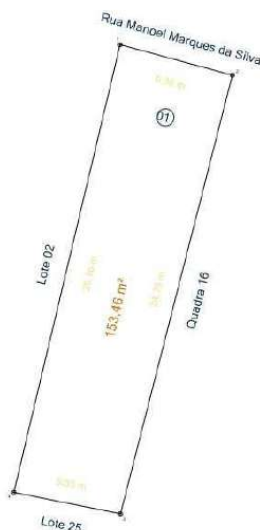
ESCALA: 1 / 250

DATA: 04/04/2024

PROPRIETÁRIO:  
Município Santo Amaro

A4 = (297mm x 210mm)

# Prefeitura Municipal de Santo Amaro



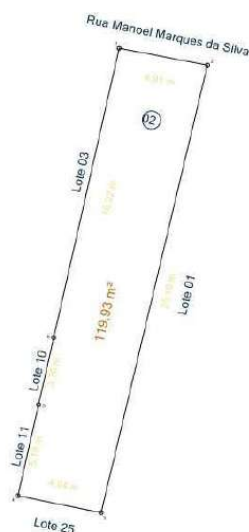
De	Para	Âng. Int.	Distância	Coord. E(X)	Coord. N(Y)
1	2	88°08'26"	6,36 m	531.272,0121	8.613.258,8290
2	3	90°55'01"	24,75 m	531.278,1457	8.613.257,1609
3	4	92°53'04"	5,95 m	531.272,0324	8.613.233,1728
4	1	88°03'29"	25,16 m	531.266,2008	8.613.234,3500

RENEE BUZAZR FONTE BARRETO NASCIMENTO: 7.500.8831237/500  
Assinado de forma digital por RENEE BUZAZR FONTE BARRETO NASCIMENTO: 76831237  
Dados: 2024.07.19 12:21:24 -03'00'

## Prefeitura Municipal de Santo Amaro

RESP. TÉCN.:		ENDEREÇO:				
Renée Buzahr Fontes Barreto Nascimento CREA: 0500186596		Sacramento - Santo Amaro (BA)				
		LOTE:	QUADRA:	ÁREA:	ESCALA:	DATA:
		01	09A	153,46 m <sup>2</sup>	1 / 300	04/06/2024
		PROPRIETÁRIO:				
		Município de Santo Amaro				

# Prefeitura Municipal de Santo Amaro



De	Para	Âng. Int.	Distância	Coord. E(X)	Coord. N(Y)
1	2	91°54'41"	4,91 m	531.267,1873	8.613.259,7516
2	3	87°28'15"	25,16 m	531.272,0121	8.613.258,8290
3	4	91°50'04"	4,64 m	531.266,2008	8.613.234,3500
4	5	88°47'00"	5,10 m	531.261,6548	8.613.235,2766
5	6	180°00'01"	3,76 m	531.262,7801	8.613.240,2545
6	1	180°00'00"	16,22 m	531.263,6101	8.613.243,9267

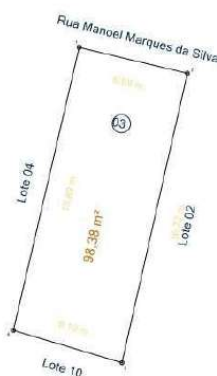
RENEE BUZAZHR Assinado de forma digital por RENEE BUZAZHR FONTES BARRETO NASCIMENTO:7.500.8831237500  
Dados: 2024.07.19 12:21:24 -0300'

## Prefeitura Municipal de Santo Amaro

RESP. TÊC.:		ENDEREÇO:				
Renée Buzahr Fontes Barreto Nascimento CREA: 0500186596		Sacramento - Santo Amaro (BA)				
		LOTE:	QUADRA:	ÁREA:	ESCALA:	DATA:
		02	09A	119,93 m <sup>2</sup>	1 / 300	04/06/2024
		PROPRIETÁRIO: Município de Santo Amaro				

A4 = (297mm x 210mm)

# Prefeitura Municipal de Santo Amaro



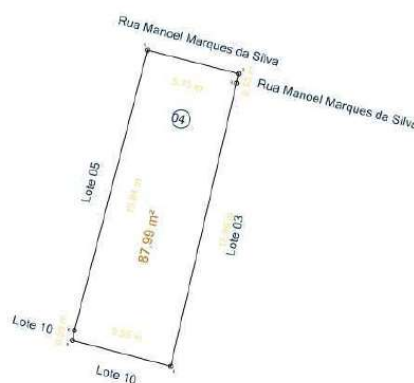
RENEE BUZAHR FONTES BARRETO NASCIMENTO: 78831237500  
Assinado de forma digital por RENEE BUZAHR FONTES BARRETO NASCIMENTO: 78831237500  
 Data: 2024.07.19 12:21:24 -0300'

De	Para	Âng. Int.	Distância	Coord. E(X)	Coord. N(Y)
1	2	89°36'34"	6,08 m	531.261,2763	8.613.261,1686
2	3	90°44'36"	16,22 m	531.267,1873	8.613.259,7516
3	4	86°08'24"	6,19 m	531.263,6101	8.613.243,9267
4	1	93°30'27"	15,89 m	531.257,6783	8.613.245,6948

## Prefeitura Municipal de Santo Amaro

<b>RESP. TÊC.:</b>  <b>Renée Buzahr Fontes Barreto Nascimento</b> CREA: 0500186596	<b>ENDEREÇO:</b>				
	Sacramento - Santo Amaro (BA)				
	<b>LOTE:</b>	<b>QUADRA:</b>	<b>ÁREA:</b>	<b>ESCALA:</b>	<b>DATA:</b>
03	09A	98,38 m <sup>2</sup>	1 / 300	04/06/2024	
<b>PROPRIETÁRIO:</b>					
Município de Santo Amaro					

# Prefeitura Municipal de Santo Amaro



De	Para	Âng. Int.	Distância	Coord. E(X)	Coord. N(Y)
1	2	90°08'44"	5,15 m	531.256,4152	8.613.262,9747
2	3	91°23'08"	0,53 m	531.261,3972	8.613.261,6884
3	4	180°00'04"	15,89 m	531.261,2763	8.613.261,1686
4	5	88°21'23"	5,55 m	531.257,6783	8.613.245,6948
5	6	93°55'46"	0,55 m	531.252,3128	8.613.247,1058
6	1	176°10'54"	15,84 m	531.252,4154	8.613.247,6438

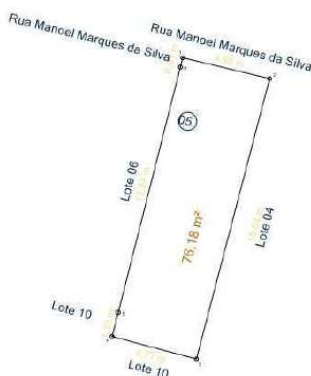
RENEE BUZAHF Assinado de forma digital por RENE BUZAHF FONTES BARRETO NASCIMENTO:75098831237  
 FONTE: 8831237500 Data: 2024.07.19 12:31:24 -03'00'

## Prefeitura Municipal de Santo Amaro

RESP. TÊC.:		ENDEREÇO:				
Renée Buzahr Fontes Barreto Nascimento CREA: 0500186596		Sacramento - Santo Amaro (BA)				
		LOTE:	QUADRA:	ÁREA:	ESCALA:	DATA:
		04	09A	87,99 m <sup>2</sup>	1 / 300	04/06/2024
		PROPRIETÁRIO:				
		Município de Santo Amaro				

A4 = (297mm x 210mm)

# Prefeitura Municipal de Santo Amaro



De	Para	Âng. Int.	Distância	Coord. E(X)	Coord. N(Y)
1	2	90°37'34"	4,88 m	531.251,6688	8.613.264,1214
2	3	88°57'35"	15,84 m	531.256,4152	8.613.262,9747
3	4	89°40'31"	4,77 m	531.252,4154	8.613.247,6438
4	5	90°44'15"	1,36 m	531.247,8079	8.613.248,8738
5	6	180°00'00"	13,84 m	531.248,1422	8.613.250,1940
6	1	180°00'04"	0,53 m	531.251,5390	8.613.263,6090


RENEE BUZAHF Assinado de forma digital por RENE BUZAHF FONTES BARRETO NASCIMENTO:75098831237  
 8831237500 Dado: 2024.07.19 12:31:24 -03'00'

## Prefeitura Municipal de Santo Amaro

RESP. TÊC.:		ENDEREÇO:				
Renée Buzahr Fontes Barreto Nascimento CREA: 0500186596		Sacramento - Santo Amaro (BA)				
		LOTE:	QUADRA:	AREA:	ESCALA:	DATA:
		05	09A	76,18 m²	1 / 300	04/06/2024
		PROPRIETÁRIO:				
		Município de Santo Amaro				

A4 = (297mm x 210mm)

# Prefeitura Municipal de Santo Amaro




De	Para	Âng. Int.	Distância	Coord. E(X)	Coord. N(Y)
1	2	89°32'51"	4,07 m	531.247,6078	8.613.264,6483
2	3	90°36'01"	13,84 m	531.251,5390	8.613.263,6090
3	4	97°54'14"	4,14 m	531.248,1422	8.613.250,1940
4	1	81°56'54"	14,45 m	531.244,0245	8.613.250,6490

RENEE BUZAHR FONTES BARRETO NASCIMENTO  
 Assinado de forma digital por RENE RUIZAR FONTES BARRETO NASCIMENTO  
 5967  
 Dados: 2024.07.19 12:21:24 -03'00'

## Prefeitura Municipal de Santo Amaro

RESP. TÉCN.:		ENDEREÇO:				
Renée Buzahr Fontes Barreto Nascimento CREA: 0500186596		Sacramento - Santo Amaro (BA)				
		LOTE:	QUADRA:	ÁREA:	ESCALA:	DATA:
		06	09A	57,77 m <sup>2</sup>	1 / 300	04/06/2024
		PROPRIETÁRIO:				
		Município de Santo Amaro				

# Prefeitura Municipal de Santo Amaro



RENEE BUZAHF Assinado de forma digital por RENEE BUZAHF FONTES BARRETO NASCIMENTO:78831237  
 8831237500 Data: 2024.07.19 12:21:24 -03'00'

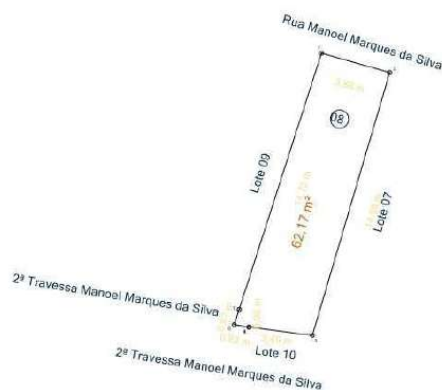
De	Para	Âng. Int.	Distância	Coord. E(X)	Coord. N(Y)
1	2	92°40'13"	4,19 m	531.243.5343	8.613.265.6429
2	3	89°21'49"	14,45 m	531.247.6078	8.613.264.6483
3	4	96°49'56"	4,76 m	531.244.0245	8.613.250.6490
4	1	81°08'01"	14,98 m	531.239.3072	8.613.251.2721

## Prefeitura Municipal de Santo Amaro

RESP. TÉCN.:		ENDEREÇO:				
Renée Buzahr Fontes Barreto Nascimento CREA: 0500186596		Sacramento - Santo Amaro (BA)				
		LOTE:	QUADRA:	ÁREA:	ESCALA:	DATA:
		07	09A	65,51 m²	1 / 300	04/06/2024
		PROPRIETÁRIO:				
		Município de Santo Amaro				



# Prefeitura Municipal de Santo Amaro



De	Para	Âng. Int.	Distância	Coord. E(X)	Coord. N(Y)
1	2	91°50'51"	3,88 m	531.239,8088	8.613.266,7087
2	3	89°34'26"	14,98 m	531.243,5343	8.613.265,6429
3	4	98°53'50"	3,49 m	531.239,3072	8.613.251,2721
4	5	97°29'38"	0,00 m	531.235,8444	8.613.251,7277
5	6	80°46'00"	0,82 m	531.235,8444	8.613.251,7277
6	7	81°25'18"	0,87 m	531.235,0374	8.613.251,8588
7	1	179°59'57"	14,72 m	531.235,3045	8.613.252,6902

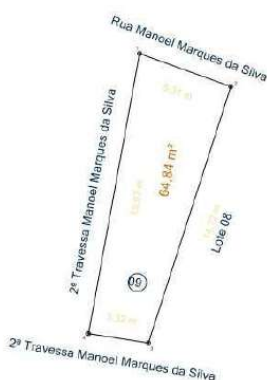
RENEE BUZAHF Assinado de forma digital por RENEE BUZAHF FONTES BARRETO NASCIMENTO:788312378831237500 Data: 2024.07.19 12:21:24 -03'00'

## Prefeitura Municipal de Santo Amaro

RESP. TÉCNICO:		ENDEREÇO:			
Renée Buzahr Fontes Barreto Nascimento CREA: 0500186596		Sacramento - Santo Amaro (BA)			
		LOTE: 08	QUADRA: 09A	ÁREA: 62,17 m <sup>2</sup>	ESCALA: 1 / 300
		PROPRIETÁRIO: Município de Santo Amaro			

A4 = (297mm x 210mm)

# Prefeitura Municipal de Santo Amaro




RENEE BUZÁHR FONTE BARRETO NASCIMENTO: 7.500.8831237500  
Assinado de forma digital por RENE BUZÁHR FONTE BARRETO NASCIMENTO: 7.500.8831237500  
 Dados: 2024.07.19 12:21:24 -03'00'

De	Para	Âng. Int.	Distância	Coord. E(X)	Coord. N(Y)
1	2	80°25'19"	5,31 m	531.234,8197	8.613.268,5156
2	3	92°05'48"	14,72 m	531.239,8088	8.613.266,7087
3	4	98°58'38"	3,32 m	531.235,3045	8.613.252,6902
4	1	88°30'15"	15,57 m	531.232,0277	8.613.253,1995

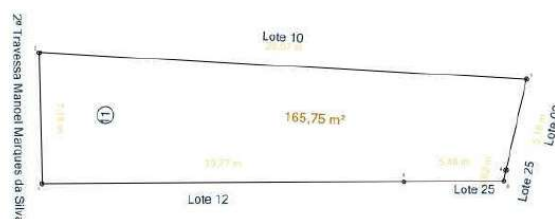
## Prefeitura Municipal de Santo Amaro

RESP. TÉCN.:  Renée Buzahr Fontes Barreto Nascimento CREA: 0500186596	ENDEREÇO:				
	Sacramento - Santo Amaro (BA)				
	LOTE: 09	QUADRA: 09A	ÁREA: 64,84 m <sup>2</sup>	ESCALA: 1 / 300	DATA: 04/06/2024
PROPRIETÁRIO:					
Município de Santo Amaro					

# Prefeitura Municipal de Santo Amaro



# Prefeitura Municipal de Santo Amaro




De	Para	Âng. Int.	Distância	Coord. E(X)	Coord. N(Y)
1	2	90°54'59"	7,18 m	531.236,3041	8.613.234,5190
2	3	85°39'17"	26,67 m	531.236,1470	8.613.241,6925
3	4	80°21'11"	5,10 m	531.262,7801	8.613.240,2545
4	5	181°25'19"	0,62 m	531.261,6548	8.613.235,2766
5	6	101°39'14"	5,46 m	531.261,5330	8.613.234,6680
6	1	180°00'00"	19,77 m	531.256,0748	8.613.234,6357

RENEE BUZAZR FONTE BARRETO NASCIMENTO: 78831237  
 Assinado de forma digital por RENE BUZAZR FONTE BARRETO NASCIMENTO: 78831237  
 Dados: 2024.07.19 12:21:24 -03'00'

## Prefeitura Municipal de Santo Amaro

RESP. TÉCN.:  Renée Buzahr Fontes Barreto Nascimento CREA: 0500186596	ENDEREÇO:				
	Sacramento - Santo Amaro (BA)				
	LOTE:	QUADRA:	ÁREA:	ESCALA:	DATA:
11	09A	165,75 m <sup>2</sup>	1 / 300	04/06/2024	
PROPRIETÁRIO:					
Município de Santo Amaro					

# Prefeitura Municipal de Santo Amaro



RENEE BUZAH  
FONTES  
BARRETO  
NASCIMENTO: 7  
8831237500

Assinado de forma  
digital por RENEE  
BUZAH FONTES  
BARRETO  
NASCIMENTO:78831237  
500  
Data: 2024.07.19  
12:21:24 -03'00'

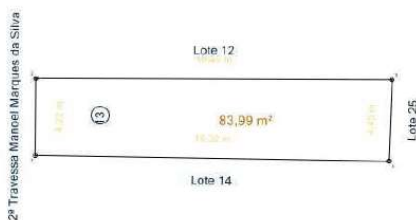
De	Para	Âng. Int.	Distância	Coord. E(X)	Coord. N(Y)
1	2	89°42'25"	4,99 m	531.236,2591	8.613.229,5275
2	3	90°51'18"	19,77 m	531.236,3041	8.613.234,5190
3	4	85°40'26"	5,20 m	531.256,0748	8.613.234,6357
4	1	93°45'51"	19,45 m	531.255,7135	8.613.229,4516

## Prefeitura Municipal de Santo Amaro

RESP. TÉCN.:		ENDEREÇO:			
Renée Buzahr Fontes Barreto Nascimento CREA: 0500186596		Sacramento - Santo Amaro (BA)			
		LOTE: 12	QUADRA: 09A	ÁREA: 99,78 m²	ESCALA: 1 / 300
		PROPRIETÁRIO: Município de Santo Amaro			

A4 = (297mm x 210mm)

# Prefeitura Municipal de Santo Amaro



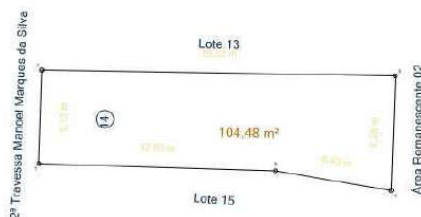
RENEE BUZAHF Assinado de forma digital por RENE BUZAHF FONTES BARRETO NASCIMENTO:788312378831237500  
 FONTEZ 8831237500  
 BARRETO NASCIMENTO:788312378831237500  
 NASCIMENTO:788312378831237500

De	Para	Âng. Int.	Distância	Coord. E(X)	Coord. N(Y)
1	2	90°29'31"	4,22 m	531.236,2281	8.613.225,3121
2	3	90°11'54"	19,45 m	531.236,2591	8.613.229,5275
3	4	88°05'10"	4,45 m	531.255,7135	8.613.229,4516
4	1	91°13'26"	19,32 m	531.255,5475	8.613.225,0040

## Prefeitura Municipal de Santo Amaro

RESP. TÉCN.:  Renée Buzahr Fontes Barreto Nascimento CREA: 0500186596	ENDEREÇO: Sacramento - Santo Amaro (BA)				
	LOTE: 13	QUADRA: 09A	ÁREA: 83,99 m²	ESCALA: 1 / 300	DATA: 04/06/2024
	PROPRIETÁRIO: Município de Santo Amaro				

# Prefeitura Municipal de Santo Amaro



De	Para	Âng. Int.	Distância	Coord. E(X)	Coord. N(Y)
1	2	89°55'21"	5,13 m	531.236,0681	8.613.220,1848
2	3	90°52'23"	19,32 m	531.236,2281	8.613.225,3121
3	4	88°58'21"	6,28 m	531.255,5475	8.613.225,0040
4	5	82°19'36"	6,43 m	531.255,3347	8.613.218,7247
5	1	187°54'18"	12,93 m	531.248,9923	8.613.219,7991

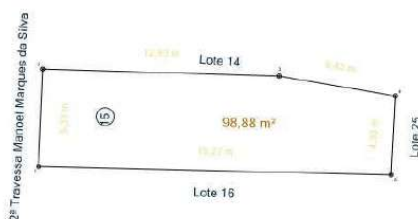
RENEE BUZAHR FONTES BARRETO NASCIMENTO: 78831237  
 8831237500  
 Assinado de forma digital por RENEE BUZAHR FONTES BARRETO NASCIMENTO: 78831237  
 Dados: 2024.07.19 12:21:24 -03'00'

## Prefeitura Municipal de Santo Amaro

RESP. TÉCNICO:		ENDEREÇO:			
Renée Buzahr Fontes Barreto Nascimento CREA: 0500186596		Sacramento - Santo Amaro (BA)			
		LOTE: 14	QUADRA: 09A	ÁREA: 104,48 m²	ESCALA: 1 / 300
		PROPRIETÁRIO: Município de Santo Amaro			

A4 = (297mm x 210mm)

# Prefeitura Municipal de Santo Amaro



De	Para	Âng. Int.	Distância	Coord. E(X)	Coord. N(Y)
1	2	88°57'50"	5,33 m	531.235,8463	8.613.214,8573
2	3	90°40'32"	12,93 m	531.236,0681	8.613.220,1848
3	4	172°05'42"	6,43 m	531.248,9923	8.613.219,7991
4	5	96°39'35"	4,33 m	531.255,3347	8.613.218,7247
5	1	91°36'21"	19,27 m	531.255,1116	8.613.214,4037

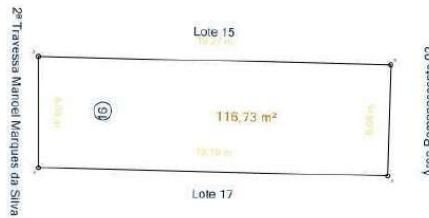
RENEE BUZAHF FONTE BARRETO NASCIMENTO: 7.500.8831237500  
Assinado de forma digital por RENE BUZAHF FONTE BARRETO NASCIMENTO: 75008831237500. Dados: 2024.07.19 12:31:24 -03'00'

## Prefeitura Municipal de Santo Amaro

RESP. TÉCNICO:		ENDEREÇO:				
Renée Buzahr Fontes Barreto Nascimento CREA: 0500186596		Sacramento - Santo Amaro (BA)				
		LOTE:	QUADRA:	ÁREA:	ESCALA:	DATA:
		15	09A	98,88 m <sup>2</sup>	1 / 300	04/06/2024
		PROPRIETÁRIO:				
		Município de Santo Amaro				



# Prefeitura Municipal de Santo Amaro



RENEE BUZAHR FONTES  
 BARRETO NASCIMENTO  
 8831237500

Assinado de forma digital por RENE BUZAHR FONTES BARRETO NASCIMENTO:78831237500 Data: 2024.07.19 12:21:24 -0300'


De	Para	Âng. Int.	Distância	Coord. E(X)	Coord. N(Y)
1	2	91°22'10"	6,09 m	531.235,8493	8.613.208,7701
2	3	88°37'22"	19,27 m	531.235,8463	8.613.214,8573
3	4	89°47'19"	6,08 m	531.255,1116	8.613.214,4037
4	1	90°13'09"	19,10 m	531.254,9460	8.613.208,3231

## Prefeitura Municipal de Santo Amaro

RESP. TÉCNICO:		ENDEREÇO:				
Renée Buzahr Fontes Barreto Nascimento CREA: 0500186596		Sacramento - Santo Amaro (BA)				
		LOTE:	QUADRA:	ÁREA:	ESCALA:	DATA:
		16	09A	116,73 m²	1 / 300	04/06/2024
		PROPRIETÁRIO:				
		Município de Santo Amaro				

A4 = (297mm x 210mm)

# Prefeitura Municipal de Santo Amaro



# Prefeitura Municipal de Santo Amaro



RENEE BUZAHR FONTES BARRETO NASCIMENTO: 78831237 8831237500  
Assinado de forma digital por RENE BUZAHR FONTES BARRETO NASCIMENTO: 78831237 8831237500 Data: 2024.07.19 12:21:24 -03'00'

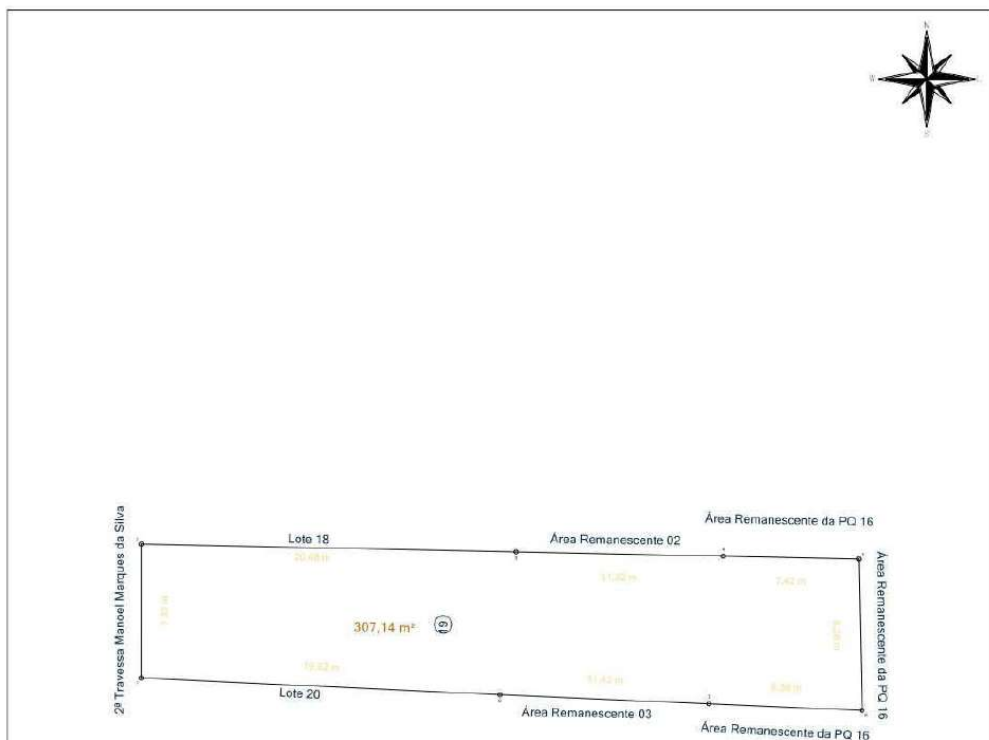
De	Para	Âng. Int.	Distância	Coord. E(X)	Coord. N(Y)
1	2	90°38'52"	7,37 m	531.235,5909	8.613.194,6472
2	3	89°34'53"	20,64 m	531.235,6612	8.613.202,0166
3	4	89°08'28"	7,45 m	531.256,2992	8.613.201,6690
4	1	90°37'47"	20,48 m	531.256,0620	8.613.194,2205

## Prefeitura Municipal de Santo Amaro

RESP. TÉCN.:		ENDEREÇO:				
Renée Buzahr Fontes Barreto Nascimento CREA: 0500186596		Sacramento - Santo Amaro (BA)				
		LOTE:	QUADRA:	ÁREA:	ESCALA:	DATA:
		18	09A	152,35 m <sup>2</sup>	1 / 300	04/06/2024
		PROPRIETÁRIO:				
		Município de Santo Amaro				

A4 = (297mm x 210mm)

# Prefeitura Municipal de Santo Amaro



De	Para	Âng. Int.	Distância	Coord. E(X)	Coord. N(Y)
1	2	92°38'55"	7,32 m	531.235,5877	8.613.187,3232
2	3	88°49'52"	20,48 m	531.235,5909	8.613.194,6472
3	4	180°00'00"	11,32 m	531.256,0620	8.613.194,2205
4	5	179°59'59"	7,42 m	531.267,3830	8.613.193,9845
5	6	92°20'51"	8,28 m	531.274,8057	8.613.193,8298
6	7	86°22'09"	8,38 m	531.274,9724	8.613.185,5518
7	8	180°00'00"	11,43 m	531.266,6049	8.613.185,9139
8	1	179°48'14"	19,62 m	531.255,1872	8.613.186,4079

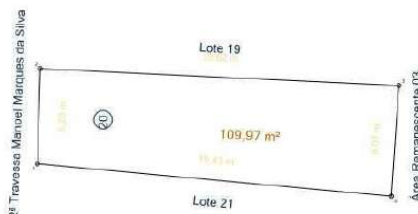
RENEE BUZAHR FONTES BARRETO NASCIMENTO: 7.500.8831237500  
 Assinado de forma digital por RENEE BUZAHR FONTES BARRETO NASCIMENTO: 7.500.8831237500  
 Dados: 2024.07.19 12:21:24 -03'00'

## Prefeitura Municipal de Santo Amaro

RESP. TÉCNICO:		ENDEREÇO:				
Renée Buzahr Fontes Barreto Nascimento CREA: 0500186596		Sacramento - Santo Amaro (BA)				
		LOTE:	QUADRA:	ÁREA:	ESCALA:	DATA:
		19	09A	307,14 m²	1 / 300	04/06/2024
		PROPRIETÁRIO:				
		Município de Santo Amaro				

A4 = (297mm x 210mm)

# Prefeitura Municipal de Santo Amaro



De	Para	Âng. Int.	Distância	Coord. E(X)	Coord. N(Y)
1	2	93°34'56"	5,20 m	531.235,4389	8.613.182,1209
2	3	88°57'49"	19,62 m	531.235,5877	8.613.187,3232
3	4	88°51'48"	6,07 m	531.255,1872	8.613.186,4079
4	1	88°35'26"	19,43 m	531.254,7840	8.613.180,3536

RENEE BUZAH  
FONTES  
BARRETO  
NASCIMENTO: 7/500  
8831237500

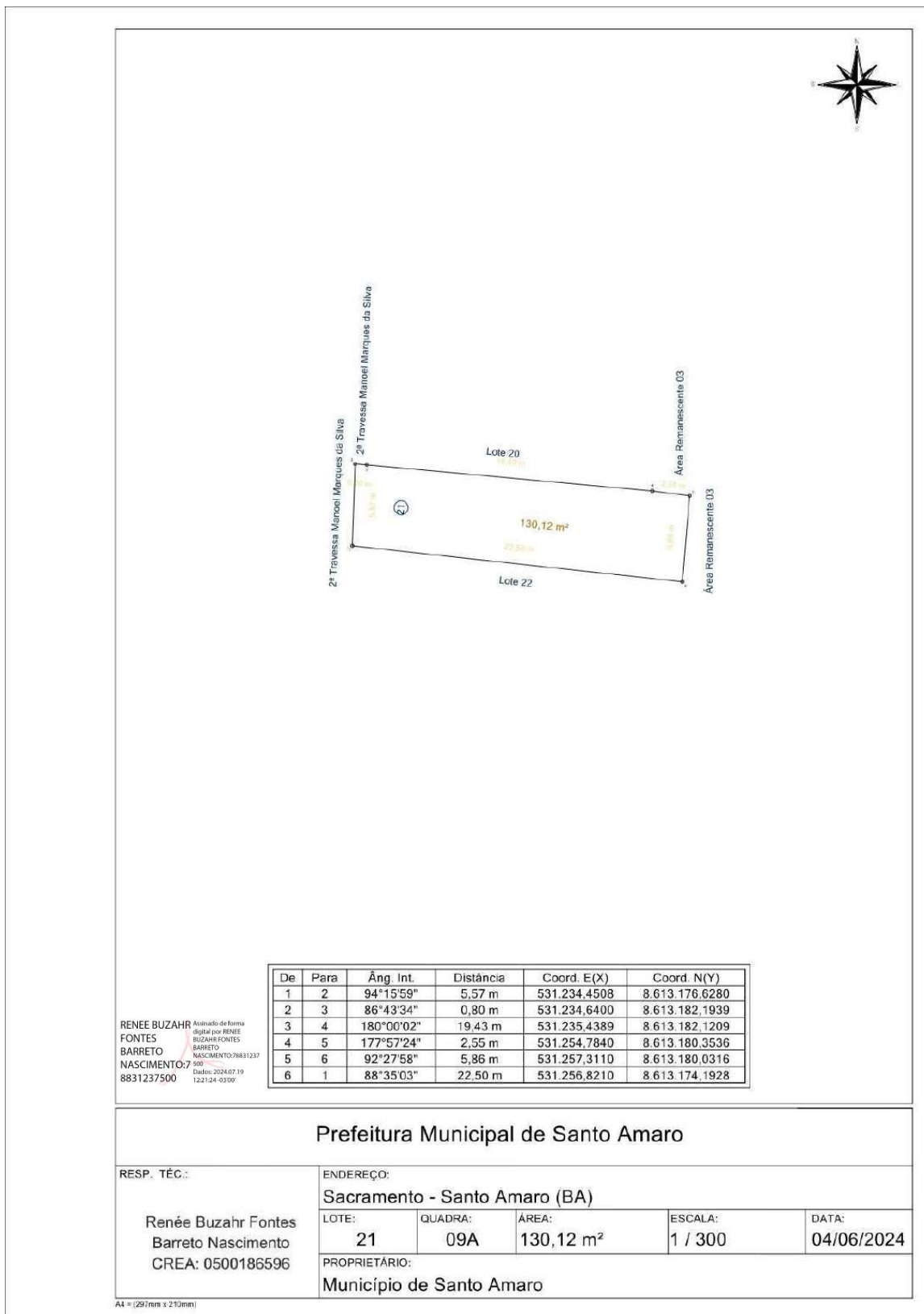
Assinado de forma digital por RENE BUZAH FONTES BARRETO NASCIMENTO: 7/500 8831237500. Dados: 2024.07.19 12:21:24 -03'00'

## Prefeitura Municipal de Santo Amaro

RESP. TÉCNICO:		ENDEREÇO:			
Renée Buzahr Fontes Barreto Nascimento CREA: 0500186596		Sacramento - Santo Amaro (BA)			
		LOTE: 20	QUADRA: 09A	ÁREA: 109,97 m <sup>2</sup>	ESCALA: 1 / 300
		PROPRIETÁRIO: Município de Santo Amaro			

A4 = (297mm x 210mm)

# Prefeitura Municipal de Santo Amaro



# Prefeitura Municipal de Santo Amaro



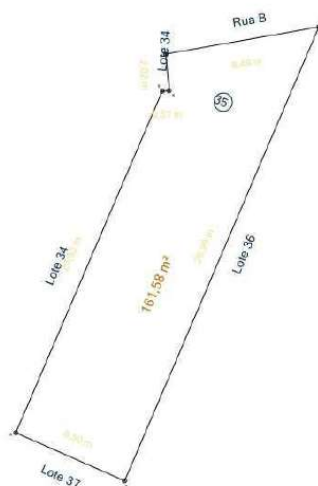
De	Para	Âng. Int.	Distância	Coord. E(X)	Coord. N(Y)
1	2	133°37'37"	21,38 m	531.125,3509	8.613.264,8902
2	3	72°20'35"	2,02 m	531.145,0665	8.613.273,1711
3	4	87°15'40"	0,37 m	531.145,2472	8.613.271,1564
4	5	244°25'10"	20,33 m	531.144,8746	8.613.271,1408
5	6	146°32'01"	12,73 m	531.136,8700	8.613.252,4583
6	7	121°33'59"	7,76 m	531.126,2388	8.613.245,4640
7	1	94°14'57"	17,26 m	531.119,2081	8.613.248,7564

RENEE BUZAZHR Assinado de forma digital por RENEE BUZAZHR FONTES BARRETO NASCIMENTO:7.500.8831237500  
Dados: 2024.07.19 12:31:24 -0300'

## Prefeitura Municipal de Santo Amaro

RESP. TÉCNICO:		ENDEREÇO:			
Renée Buzahr Fontes Barreto Nascimento CREA: 0500186596		Sacramento - Santo Amaro (BA)			
		LOTE: 34	QUADRA: 09 A	ÁREA: 350,15 m²	ESCALA: 1 / 300
		DATA: 04/06/2024			
		PROPRIETÁRIO: Município de Santo Amaro			

# Prefeitura Municipal de Santo Amaro



De	Para	Âng. Int.	Distância	Coord. E(X)	Coord. N(Y)
1	2	94°53'18"	8,49 m	531.145.0665	8.613.273.1711
2	3	56°49'39"	26,99 m	531.153.4303	8.613.274.6481
3	4	89°18'46"	6,50 m	531.142.8151	8.613.249.8306
4	5	90°39'08"	20,33 m	531.136.8700	8.613.252.4583
5	6	115°34'50"	0,37 m	531.144.8746	8.613.271.1408
6	1	272°44'20"	2,02 m	531.145.2472	8.613.271.1564

RENEE BUZAZHR Assinado de forma digital por RENEE BUZAZHR FONTES BARRETO NASCIMENTO: 78831237 500  
 8831237500 Data: 2024.07.19 12:21:24 -0300'

## Prefeitura Municipal de Santo Amaro

RESP. TÉCN.:		ENDEREÇO:				
Renée Buzahr Fontes Barreto Nascimento CREA: 0500186596		Sacramento - Santo Amaro (BA)				
		LOTE:	QUADRA:	ÁREA:	ESCALA:	DATA:
		35	09 A	161,58 m²	1 / 300	04/06/2024
		PROPRIETÁRIO: Município de Santo Amaro				

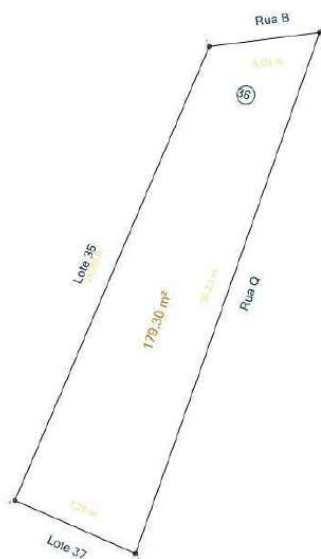
Praça Purificação | S/N | Centro | Santo Amaro-Ba

[www.pmsantoamaro.ba.ipmbrasil.org.br/](http://www.pmsantoamaro.ba.ipmbrasil.org.br/)

Este documento foi assinado digitalmente por SERASA Experian  
 1181D37E91265BA76E672611E2562821



# Prefeitura Municipal de Santo Amaro



RENEE BUZAZH FONTES BARRETO NASCIMENTO: 78831237  
Assinado de forma digital por RENEE BUZAZH FONTES BARRETO NASCIMENTO: 78831237  
 500  
 Data: 2024.07.19 12:21:24 -0300'

De	Para	Âng. Int.	Distância	Coord. E(X)	Coord. N(Y)
1	2	120°25'57"	6,09 m	531.153,4303	8.613.274,6481
2	3	63°15'21"	30,23 m	531.159,4712	8.613.275,4192
3	4	85°37'29"	7,20 m	531.149,3967	8.613.246,9216
4	1	90°41'13"	26,99 m	531.142,8151	8.613.249,8306

## Prefeitura Municipal de Santo Amaro

RESP. TÉCN.:		ENDEREÇO:				
Renée Buzahr Fontes Barreto Nascimento CREA: 0500186596		Sacramento - Santo Amaro (BA)				
		LOTE:	QUADRA:	ÁREA:	ESCALA:	DATA:
		36	09 A	179,30 m <sup>2</sup>	1 / 300	04/06/2024
PROPRIETÁRIO:		Município de Santo Amaro				

# Prefeitura Municipal de Santo Amaro



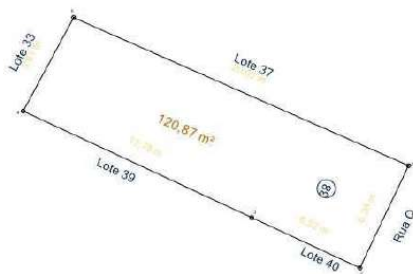
De	Para	Âng. Int.	Distância	Coord. E(X)	Coord. N(Y)
1	2	86°55'17"	10,72 m	531.149,3967	8.613.246,9216
2	3	93°03'40"	20,02 m	531.144,5443	8.613.237,3666
3	4	57°12'11"	12,73 m	531.126,2388	8.613.245,4640
4	5	122°48'51"	6,50 m	531.136,8700	8.613.252,4583
5	1	180°00'00"	7,20 m	531.142,8151	8.613.249,8306

RENEE BUZAHR FONTES BARRETO NASCIMENTO: 8831237500  
 Assinado de forma digital por RENE BUZAHR FONTES BARRETO NASCIMENTO: 8831237500  
 Dados: 2024.07.19 12:21:24 -03'00'

## Prefeitura Municipal de Santo Amaro

RESP. TÉCN.:  Renée Buzahr Fontes Barreto Nascimento CREA: 0500186596	ENDEREÇO:				
	Sacramento - Santo Amaro (BA)				
	LOTE:	QUADRA:	ÁREA:	ESCALA:	DATA:
37	09 A	180,34 m <sup>2</sup>	1 / 300	04/06/2024	
PROPRIETÁRIO:					
Município de Santo Amaro					

# Prefeitura Municipal de Santo Amaro



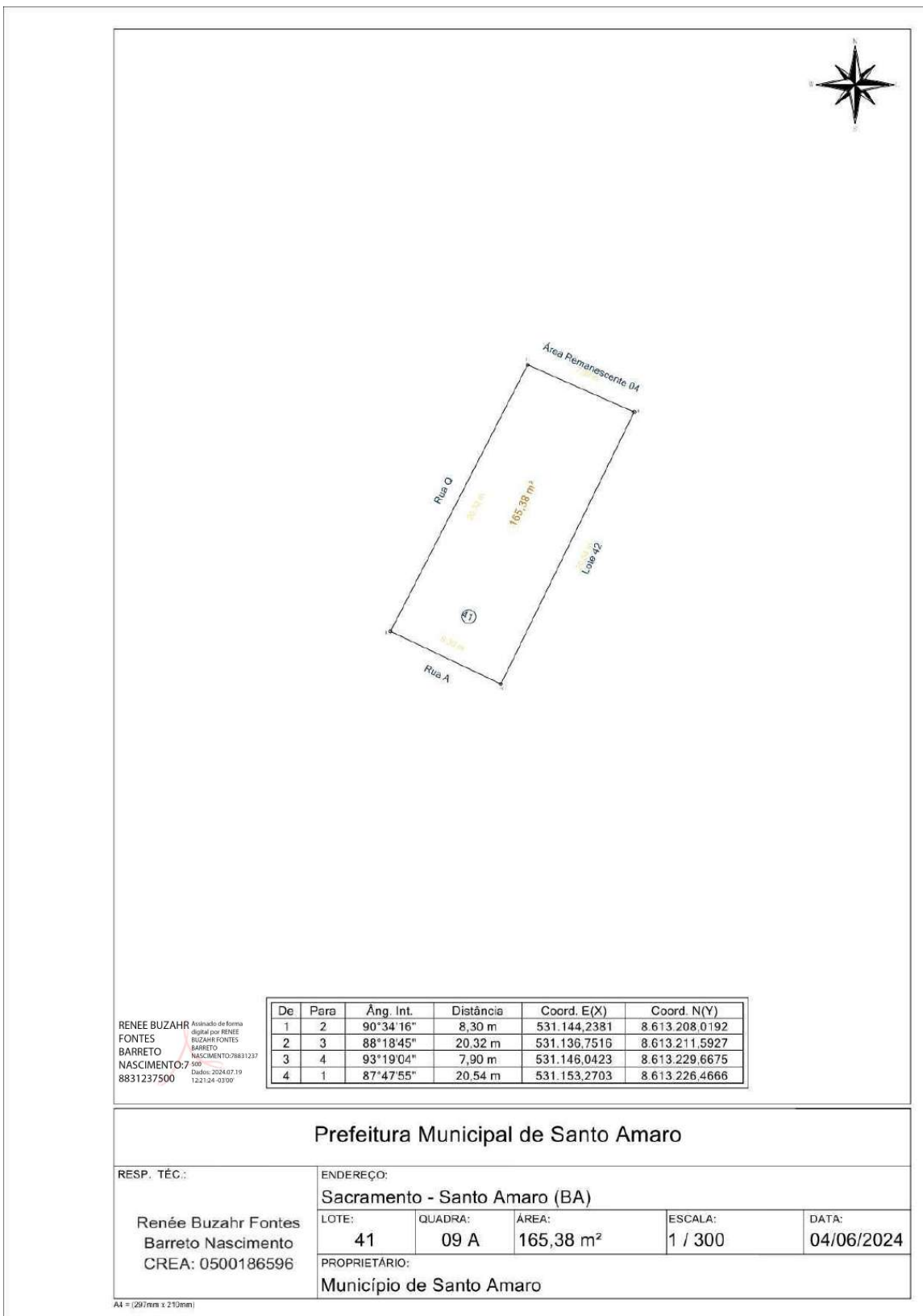
De	Para	Âng. Int.	Distância	Coord. E(X)	Coord. N(Y)
1	2	88°25'40"	6,20 m	531.144,5443	8.613.237,3666
2	3	90°26'15"	6,52 m	531.141,8833	8.613.231,7712
3	4	180°00'20"	13,78 m	531.135,9741	8.613.234,5262
4	5	86°39'05"	5,81 m	531.123,4805	8.613.240,3498
5	1	94°28'40"	20,02 m	531.126,2388	8.613.245,4640

RENEE BUZÁHR FONTES BARRETO NASCIMENTO  
Assinado de forma digital por RENE BUZÁHR FONTES BARRETO NASCIMENTO. Dados: 2024.07.19 12:21:24 -0300'

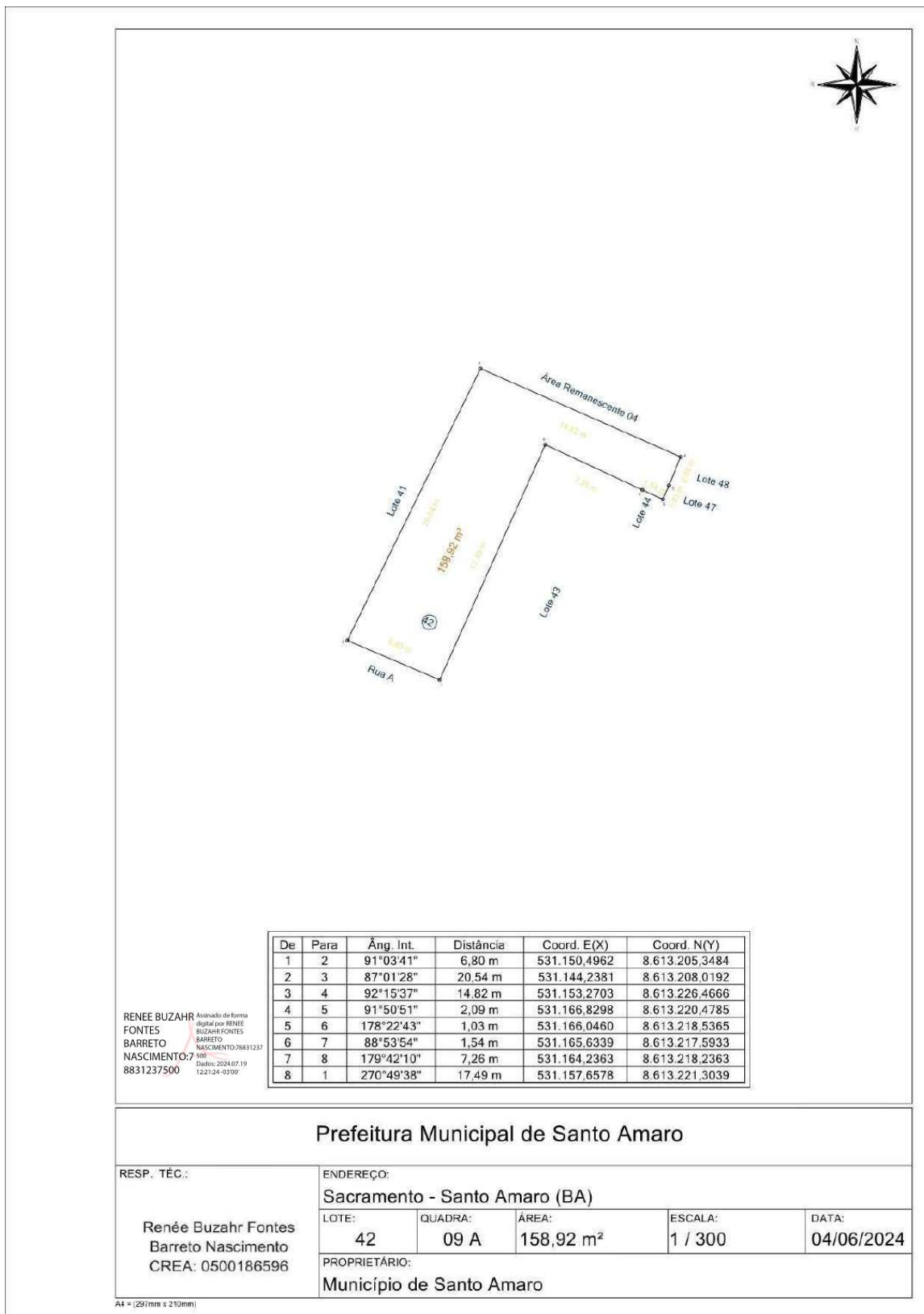
## Prefeitura Municipal de Santo Amaro

RESP. TÉCN.:		ENDEREÇO:				
Renée Buzahr Fontes Barreto Nascimento CREA: 0500186596		Sacramento - Santo Amaro (BA)				
		LOTE:	QUADRA:	ÁREA:	ESCALA:	DATA:
		38	09 A	120,87 m <sup>2</sup>	1 / 300	04/06/2024
		PROPRIETÁRIO: Município de Santo Amaro				

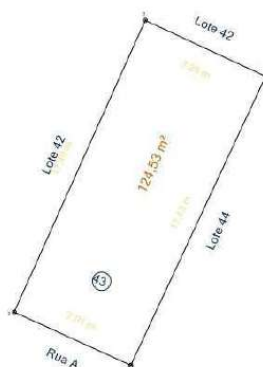
# Prefeitura Municipal de Santo Amaro



# Prefeitura Municipal de Santo Amaro



# Prefeitura Municipal de Santo Amaro



RENEE BUZAH  
FONTES  
BARRETO  
NASCIMENTO: 7  
8831237500

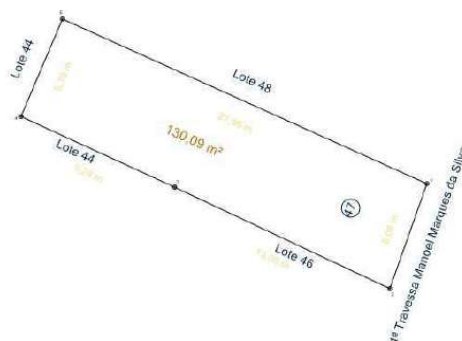
Assinado de forma  
digital por RENEE  
BUZAH FONTES  
BARRETO  
NASCIMENTO: 78831237  
500  
Data: 2024.07.19  
12:21:24 -03'00'

De	Para	Âng. Int.	Distância	Coord. E(X)	Coord. N(Y)
1	2	90°27'29"	7,01 m	531.156,8696	8.613.202,4383
2	3	90°22'08"	17,49 m	531.150,4962	8.613.205,3484
3	4	89°10'22"	7,26 m	531.157,6578	8.613.221,3039
4	1	90°00'00"	17,43 m	531.164,2363	8.613.218,2363

## Prefeitura Municipal de Santo Amaro

RESP. TÉCN.:		ENDEREÇO:				
Renée Buzahr Fontes Barreto Nascimento CREA: 0500186596		Sacramento - Santo Amaro (BA)				
		LOTE:	QUADRA:	ÁREA:	ESCALA:	DATA:
		43	09 A	124,53 m <sup>2</sup>	1 / 300	04/06/2024
		PROPRIETÁRIO:				
		Município de Santo Amaro				

# Prefeitura Municipal de Santo Amaro



RENEE BUZAH  
FONTES  
BARRETO  
NASCIMENTO: 7  
8831237500

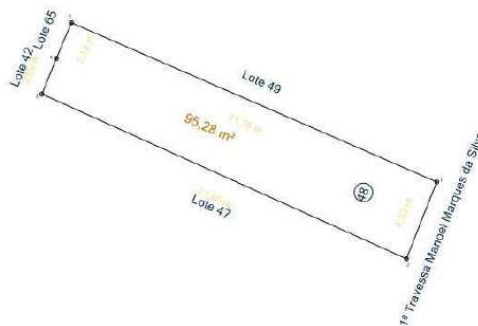
Assinado de forma  
digital por RENEE  
BUZAH FONTES  
BARRETO  
NASCIMENTO:78831237  
500  
Data: 2024.07.19  
12:21:24 -0300'

De	Para	Âng. Int.	Distância	Coord. E(X)	Coord. N(Y)
1	2	94°53'31"	6,08 m	531.185,9636	8.613.209,5270
2	3	84°12'00"	13,00 m	531.183,9387	8.613.203,7922
3	4	180°31'45"	9,24 m	531.172,1774	8.613.209,3384
4	5	91°41'34"	5,79 m	531.163,7798	8.613.213,2041
5	1	88°41'09"	21,86 m	531.166,0460	8.613.218,5365

## Prefeitura Municipal de Santo Amaro

RESP. TÉCN.:		ENDEREÇO:				
Renée Buzahr Fontes Barreto Nascimento CREA: 0500186596		Sacramento - Santo Amaro (BA)				
		LOTE:	QUADRA:	ÁREA:	ESCALA:	DATA:
		47	09 A	130,09 m <sup>2</sup>	1 / 300	04/06/2024
		PROPRIETÁRIO:				
		Município de Santo Amaro				

# Prefeitura Municipal de Santo Amaro



De	Para	Âng. Int.	Distância	Coord. E(X)	Coord. N(Y)
1	2	92°01'50"	4,52 m	531.187,6213	8.613.213,7285
2	3	87°11'34"	21,86 m	531.185,9636	8.613.209,5270
3	4	92°21'34"	2,09 m	531.166,0460	8.613.218,5365
4	5	179°06'20"	2,12 m	531.166,8298	8.613.220,4785
5	1	89°18'42"	21,78 m	531.167,6555	8.613.222,4357

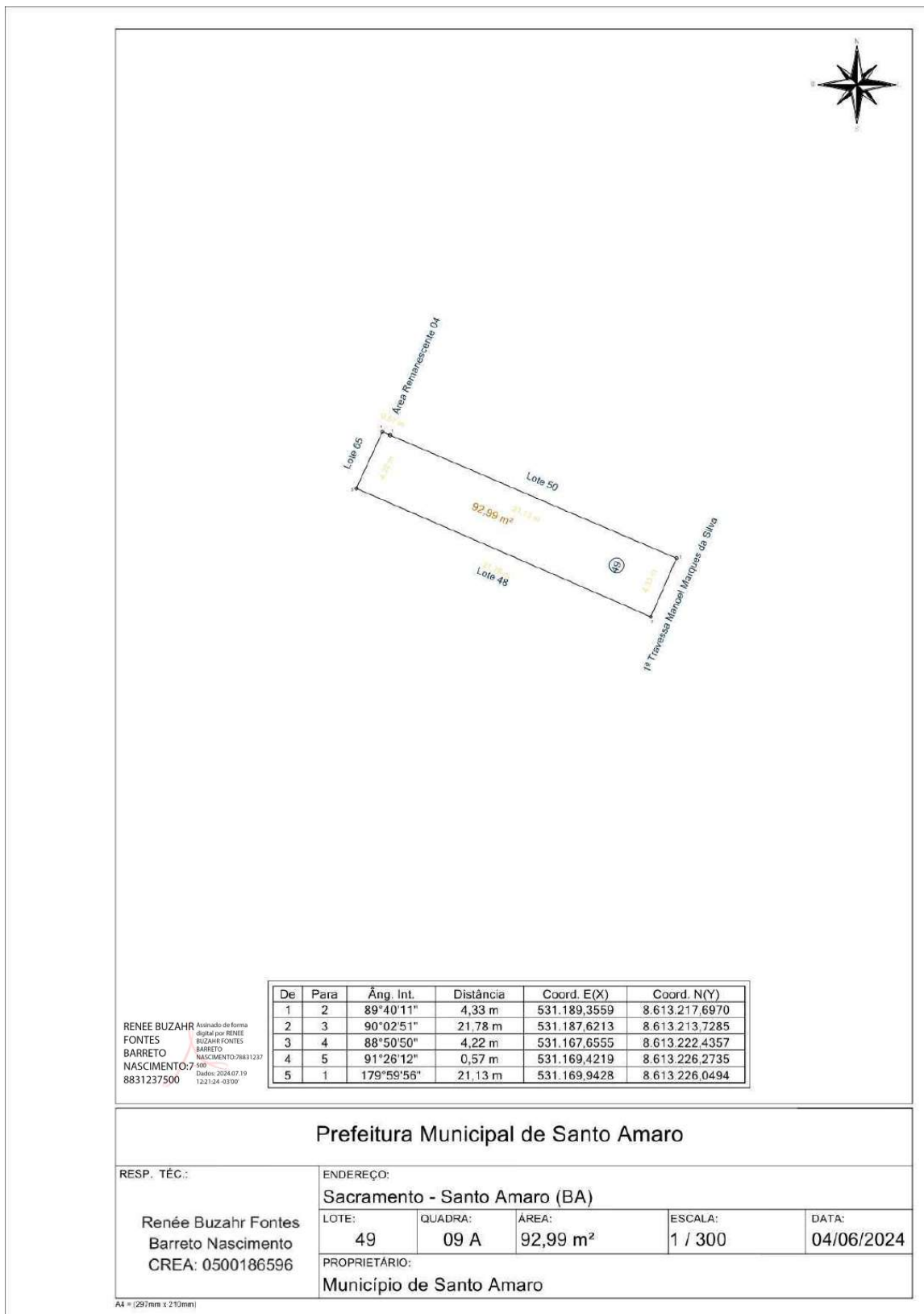
RENEE BUZAH FONTES BARRETO NASCIMENTO: 7 500 8831237500  
 Assinado de forma digital por RENE BUZAH FONTES BARRETO NASCIMENTO: 7 500 8831237500  
 Dados: 2024.07.19 12:21:24 -03'00'

## Prefeitura Municipal de Santo Amaro

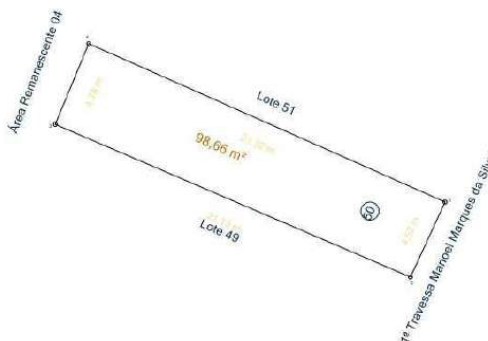
RESP. TÉCN.: Renée Buzahr Fontes Barreto Nascimento CREA: 0500186596		ENDEREÇO: Sacramento - Santo Amaro (BA)			
LOTE: 48	QUADRA: 09 A	ÁREA: 95,28 m²	ESCALA: 1 / 300	DATA: 04/06/2024	
PROPRIETÁRIO: Município de Santo Amaro					



# Prefeitura Municipal de Santo Amaro



# Prefeitura Municipal de Santo Amaro



RENEE BUZAHR Assinado de forma digital por RENE BUZAHR FONTES BARRETO NASCIMENTO:75098831237500  
 Dado: 2024.07.19 12:12:42 -03'00'

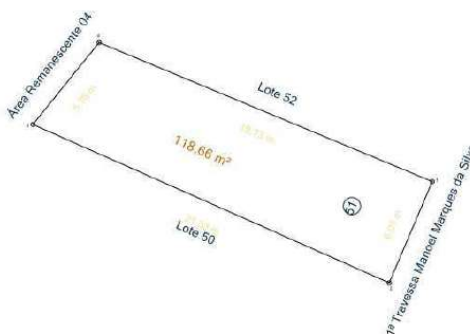
De	Para	Âng. Int.	Distância	Coord. E(X)	Coord. N(Y)
1	2	89°14'59"	4,52 m	531.191,2465	8.613.221,8015
2	3	91°27'13"	21,13 m	531.189,3559	8.613.217,6970
3	4	90°47'27"	4,78 m	531.169,9428	8.613.226,0494
4	1	88°30'21"	21,32 m	531.171,7710	8.613.230,4656

## Prefeitura Municipal de Santo Amaro

RESP. TÊC.:		ENDEREÇO:				
Renée Buzahr Fontes Barreto Nascimento CREA: 0500186596		Sacramento - Santo Amaro (BA)				
		LOTE:	QUADRA:	ÁREA:	ESCALA:	DATA:
		50	09 A	98,66 m <sup>2</sup>	1 / 300	04/06/2024
		PROPRIETÁRIO:				
		Município de Santo Amaro				

A4 = (297mm x 210mm)

# Prefeitura Municipal de Santo Amaro



RENEE BUZAZR FONTE  
 FONTE BARRETO NASCIMENTO: 78831237  
 8831237500

Assinado de forma digital por RENE BUZAZR FONTE BARRETO NASCIMENTO: 78831237 500  
 Dados: 2024.07.19 12:21:24 -03'00'

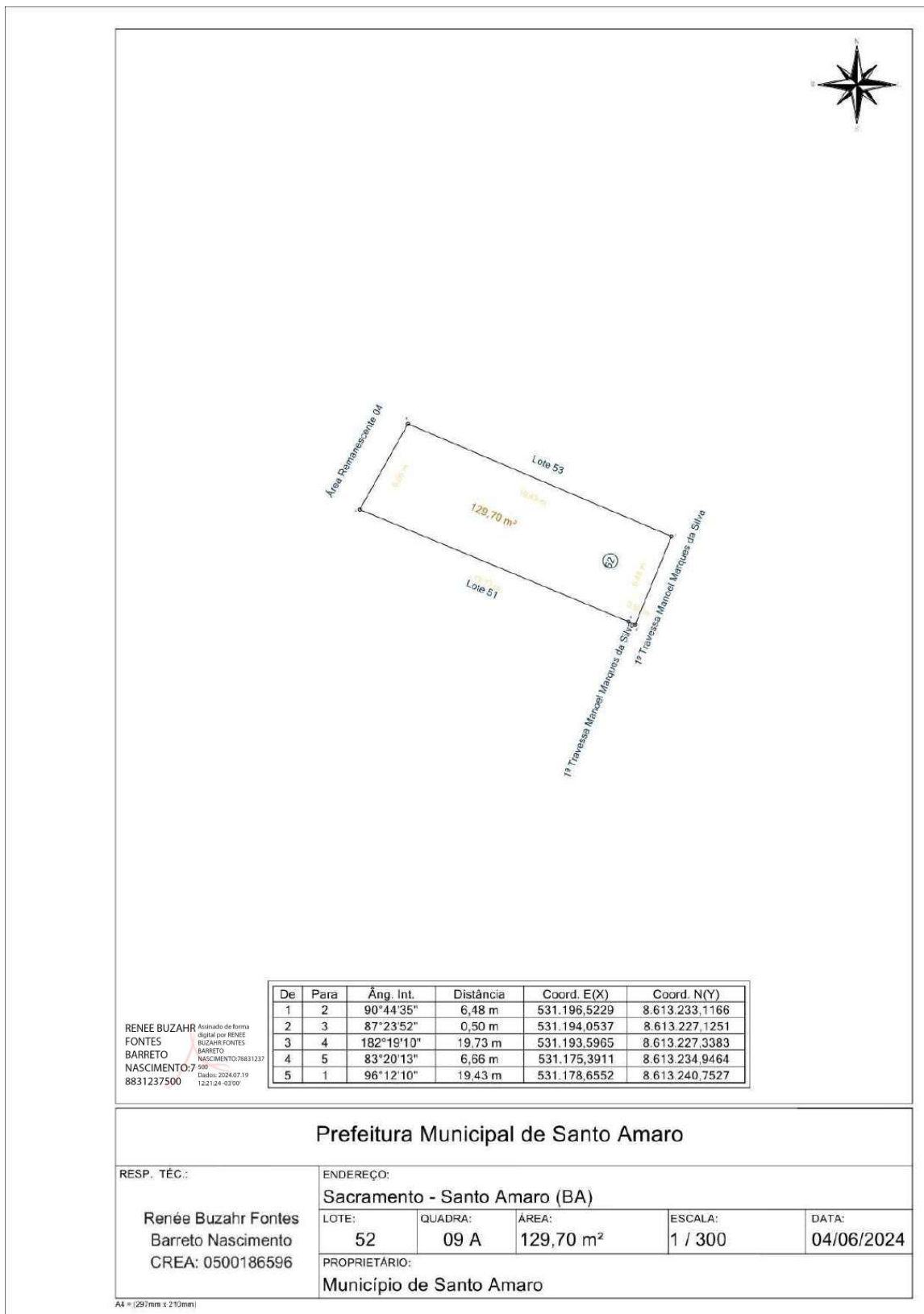
De	Para	Âng. Int.	Distância	Coord. E(X)	Coord. N(Y)
1	2	89°40'57"	6,01 m	531.193,5965	8.613.227,3383
2	3	89°00'52"	21,32 m	531.191,2466	8.613.221,8015
3	4	75°02'53"	5,76 m	531.171,7710	8.613.230,4656
4	1	106°15'17"	19,73 m	531.175,3911	8.613.234,9464

## Prefeitura Municipal de Santo Amaro

RESP. TÉC.:		ENDEREÇO:				
Renée Buzahr Fontes Barreto Nascimento CREA: 0500186596		Sacramento - Santo Amaro (BA)				
		LOTE:	QUADRA:	ÁREA:	ESCALA:	DATA:
		51	09 A	118,66 m <sup>2</sup>	1 / 300	04/06/2024
		PROPRIETÁRIO:				
		Município de Santo Amaro				

A4 = (297mm x 210mm)

# Prefeitura Municipal de Santo Amaro



# Prefeitura Municipal de Santo Amaro



RENEE BUZAH  
FONTES  
BARRETO  
NASCIMENTO: 7  
8831237500

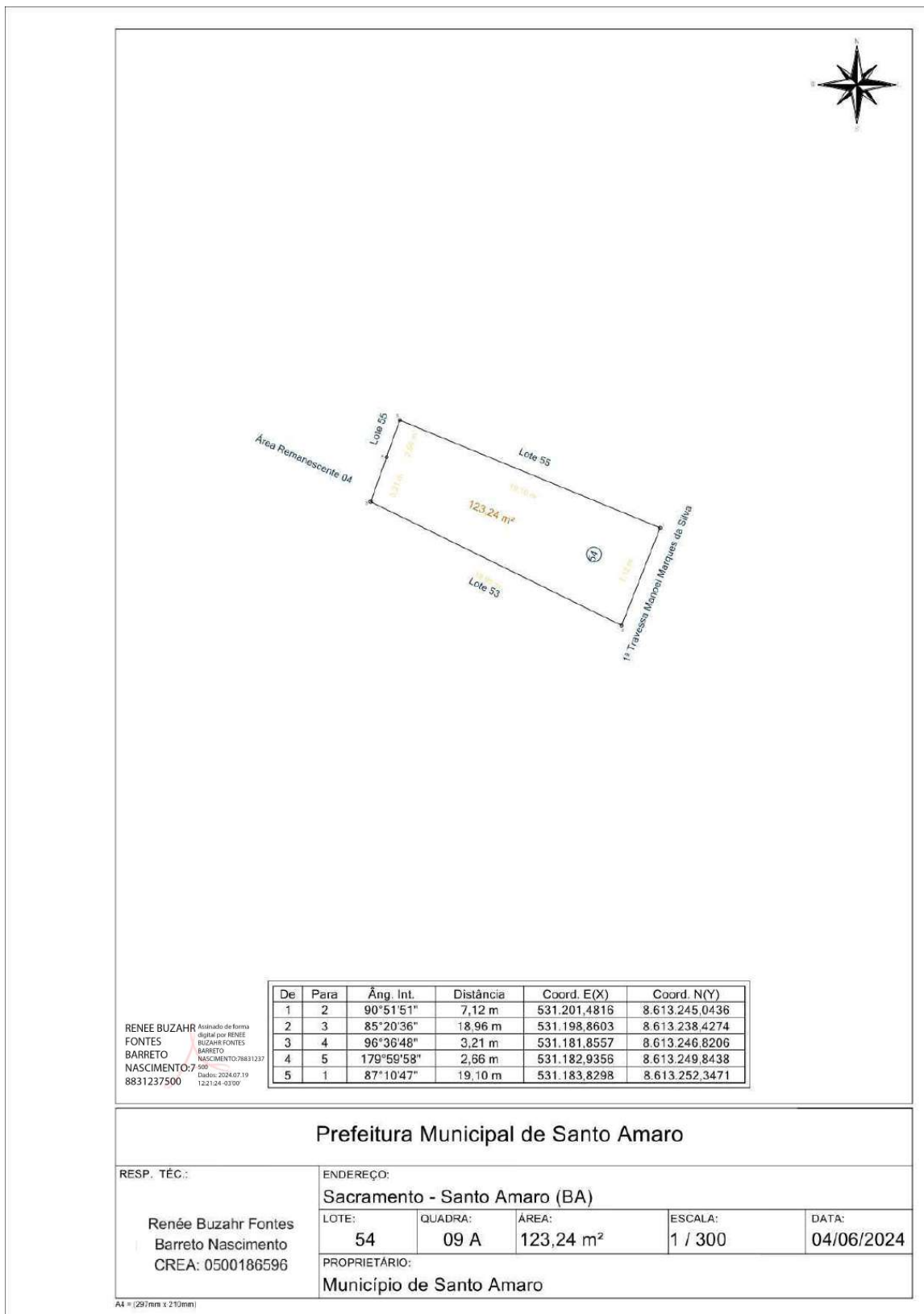
Assinado de forma  
digital por RENEE  
BUZAH FONTES  
BARRETO  
NASCIMENTO:78831237  
500  
Data: 2024.07.19  
12:21:24 -03'00'

De	Para	Âng. Int.	Distância	Coord. E(X)	Coord. N(Y)
1	2	92°30'56"	5,80 m	531.198,8603	8.613.238,4274
2	3	90°36'52"	19,43 m	531.196,5229	8.613.233,1166
3	4	85°19'50"	6,86 m	531.178,6552	8.613.240,7527
4	1	91°32'23"	18,96 m	531.181,8557	8.613.246,8206

## Prefeitura Municipal de Santo Amaro

RESP. TÉCN.:		ENDEREÇO:				
Renée Buzahr Fontes Barreto Nascimento CREA: 0500186596		Sacramento - Santo Amaro (BA)				
		LOTE:	QUADRA:	ÁREA:	ESCALA:	DATA:
		53	09 A	121,39 m <sup>2</sup>	1 / 300	04/06/2024
		PROPRIETÁRIO:				
		Município de Santo Amaro				

# Prefeitura Municipal de Santo Amaro



# Prefeitura Municipal de Santo Amaro



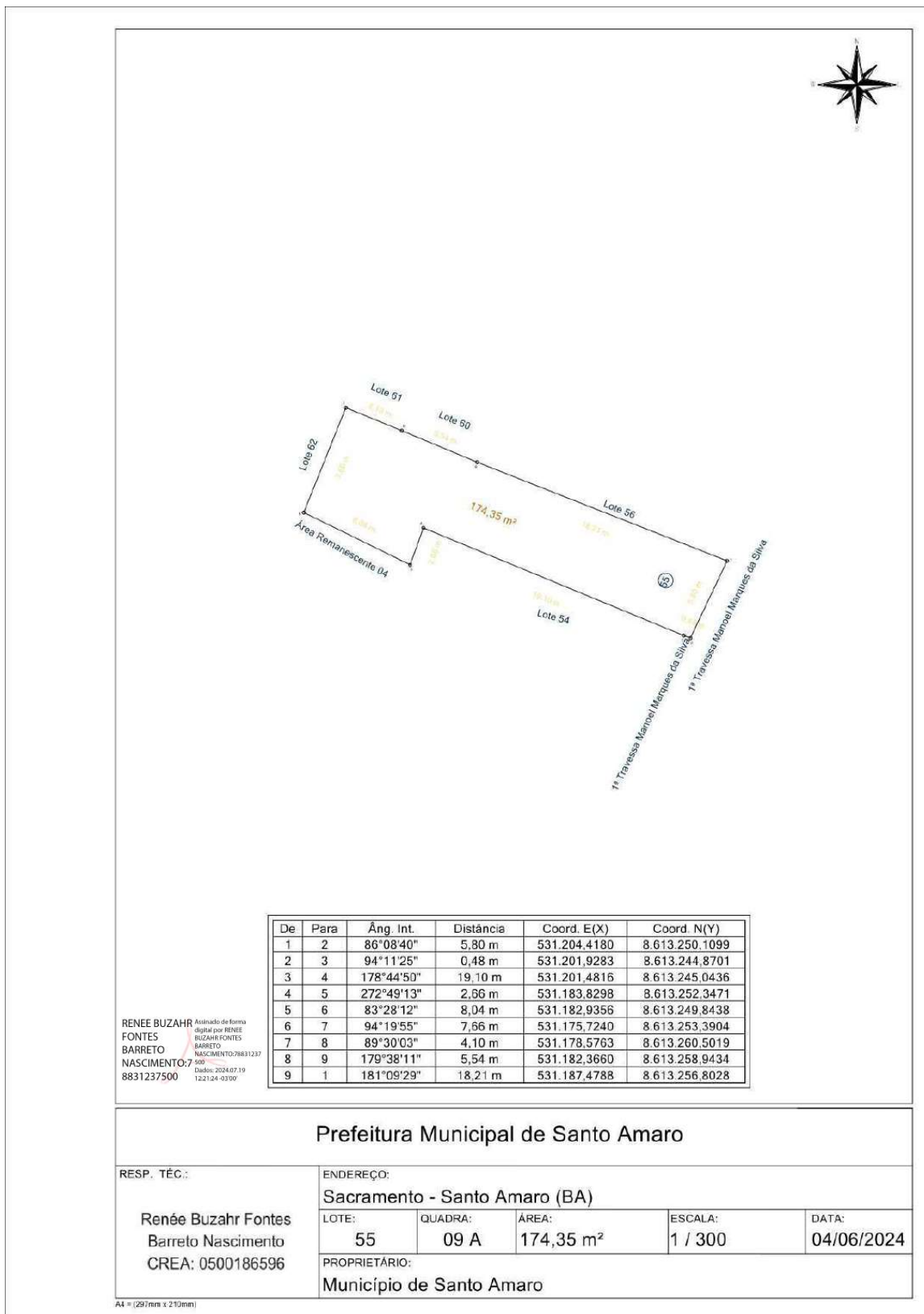
De	Para	Âng. Int.	Distância	Coord. E(X)	Coord. N(Y)
1	2	89°45'31"	7,90 m	531.207,6246	8.613.257,3345
2	3	92°22'25"	18,21 m	531.204,4180	8.613.250,1099
3	4	89°35'53"	8,48 m	531.187,4788	8.613.256,8028
4	5	88°36'06"	9,39 m	531.190,6496	8.613.264,6661
5	6	180°41'19"	2,96 m	531.199,2696	8.613.260,9430
6	1	178°58'46"	6,14 m	531.202,0030	8.613.259,8012

RENEE BUZAHR FONTE BARRETO NASCIMENTO: 75008831237500  
 Assinado de forma digital por RENE BUZAHR FONTE BARRETO NASCIMENTO: 75008831237500  
 Data: 2024.07.19 12:21:24 -03'00'

## Prefeitura Municipal de Santo Amaro

RESP. TÈC.:		ENDEREÇO:				
Renée Buzahr Fontes Barreto Nascimento CREA: 0500186596		Sacramento - Santo Amaro (BA)				
		LOTE:	QUADRA:	ÁREA:	ESCALA:	DATA:
		56	09 A	150,45 m²	1 / 300	04/06/2024
PROPRIETÁRIO:		Município de Santo Amaro				

# Prefeitura Municipal de Santo Amaro



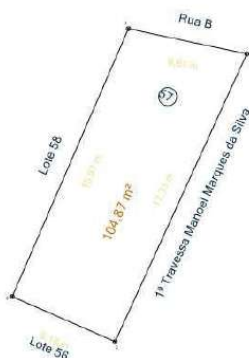
## Prefeitura Municipal de Santo Amaro

RESP. TÉCNICO:		ENDEREÇO:				
Renée Buzahr Fontes Barreto Nascimento CREA: 0500186596		Sacramento - Santo Amaro (BA)				
		LOTE:	QUADRA:	ÁREA:	ESCALA:	DATA:
		55	09 A	174,35 m²	1 / 300	04/06/2024
		PROPRIETÁRIO:				
		Município de Santo Amaro				

A4 = (297mm x 210mm)



# Prefeitura Municipal de Santo Amaro




RENEE BUZAZH FONTE BARRETO NASCIMENTO: 75008831237500  
 Assinado de forma digital por RENE BUZAZH FONTE BARRETO NASCIMENTO: 75008831237500  
 Dados: 2024.07.19 12:21:24 -03'00'

De	Para	Âng. Int.	Distância	Coord. E(X)	Coord. N(Y)
1	2	101°25'03"	6,61 m	531.208,3543	8.613.274,4493
2	3	77°26'28"	17,31 m	531.214,8237	8.613.273,0714
3	4	90°53'26"	6,14 m	531.207,6246	8.613.257,3345
4	1	90°15'03"	15,97 m	531.202,0030	8.613.259,8012

## Prefeitura Municipal de Santo Amaro

RESP. TÉCN.:  Renée Buzahr Fontes Barreto Nascimento CREA: 0500186596	ENDEREÇO: Sacramento - Santo Amaro (BA)				
	LOTE: 57	QUADRA: 09 A	ÁREA: 104,87 m <sup>2</sup>	ESCALA: 1 / 300	DATA: 04/06/2024
	PROPRIETÁRIO: Município de Santo Amaro				

# Prefeitura Municipal de Santo Amaro



RENEE BUZAH  
FONTES  
BARRETO  
NASCIMENTO: 7  
8831237500

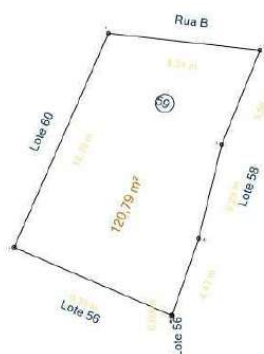
Assinado de forma  
digital por RENE  
BUZAH FONTES  
BARRETO  
NASCIMENTO: 78831237  
500  
Dados: 2024.07.19  
12:21:24 -03'00'

De	Para	Âng. Int.	Distância	Coord. E(X)	Coord. N(Y)
1	2	98°55'19"	4,38 m	531.204,0893	8.613.275,4486
2	3	79°44'45"	15,97 m	531.208,3543	8.613.274,4493
3	4	90°46'11"	2,96 m	531.202,0030	8.613.259,8012
4	5	93°22'55"	4,47 m	531.199,2696	8.613.260,9430
5	6	185°35'57"	5,29 m	531.200,7469	8.613.265,1643
6	1	171°34'53"	5,56 m	531.201,9983	8.613.270,3013

## Prefeitura Municipal de Santo Amaro

RESP. TÉCN.:  Renée Buzahr Fontes Barreto Nascimento CREA: 0500186596	ENDEREÇO: Sacramento - Santo Amaro (BA)				
	LOTE: 58	QUADRA: 09 A	ÁREA: 58,60 m²	ESCALA: 1 / 300	DATA: 04/06/2024
	PROPRIETÁRIO: Município de Santo Amaro				

# Prefeitura Municipal de Santo Amaro



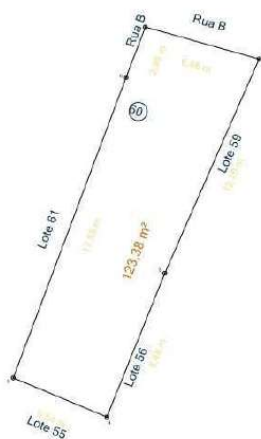
De	Para	Âng. Int.	Distância	Coord. E(X)	Coord. N(Y)
1	2	107°22'00"	8,34 m	531.195,8017	8.613.276,3756
2	3	74°16'25"	5,56 m	531.204,0893	8.613.275,4486
3	4	188°25'07"	5,29 m	531.201,9983	8.613.270,3013
4	5	174°24'03"	4,47 m	531.200,7469	8.613.265,1643
5	6	19°17'22"	0,00 m	531.199,2696	8.613.260,9430
6	7	66°38'24"	9,39 m	531.199,2696	8.613.260,9430
7	1	89°36'39"	12,79 m	531.190,6496	8.613.264,6661

RENEE BUZAHF Assinado de forma digital por RENE BUZAHF FONTES BARRETO NASCIMENTO:7.500.8831237500  
 Dado: 2024.07.19 12:21:24 -03'00'

## Prefeitura Municipal de Santo Amaro

RESP. TÉCN.:  Renée Buzahr Fontes Barreto Nascimento CREA: 0500186596	ENDEREÇO: Sacramento - Santo Amaro (BA)				
	LOTE: 59	QUADRA: 09 A	ÁREA: 120,79 m <sup>2</sup>	ESCALA: 1 / 300	DATA: 04/06/2024
	PROPRIETÁRIO: Município de Santo Amaro				

# Prefeitura Municipal de Santo Amaro



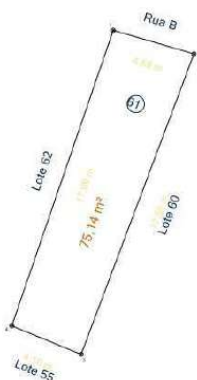
De	Para	Âng. Int.	Distância	Coord. E(X)	Coord. N(Y)
1	2	95°09'06"	6,46 m	531.189.5853	8.613.278.1303
2	3	82°00'48"	12,79 m	531.195.8017	8.613.276.3756
3	4	181°47'15"	8,48 m	531.190.6496	8.613.264.6661
4	5	89°14'38"	5,54 m	531.187.4788	8.613.256.8028
5	6	92°08'53"	17,55 m	531.182.3660	8.613.258.9434
6	1	179°39'20"	2,95 m	531.188.5323	8.613.275.3746

RENEE BUZHR FONTES BARRETO NASCIMENTO: 7.500.8831237500  
Assinado de forma digital por RENE BUZHR FONTES BARRETO NASCIMENTO: 7.500.8831237500. Dados: 2024.07.19 12:21:24 -03'00'

## Prefeitura Municipal de Santo Amaro

RESP. TÉCN.: <b>Renée Buzahr Fontes Barreto Nascimento</b> CREA: 0500186596		ENDEREÇO: <b>Sacramento - Santo Amaro (BA)</b>			
LOTE: <b>60</b>	QUADRA: <b>09 A</b>	ÁREA: <b>123,38 m²</b>	ESCALA: <b>1 / 300</b>	DATA: <b>04/06/2024</b>	
PROPRIETÁRIO: <b>Município de Santo Amaro</b>					

# Prefeitura Municipal de Santo Amaro



RENEE BUZAH  
FONTES  
BARRETO  
NASCIMENTO: 7  
8831237500

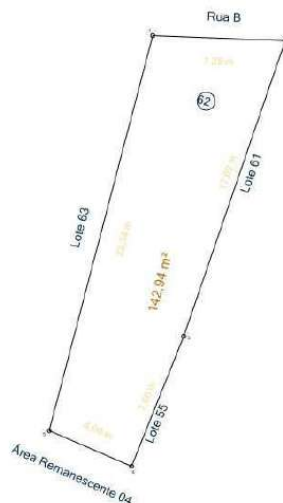
Assinado de forma  
digital por RENE  
BUZAH FONTES  
BARRETO  
NASCIMENTO: 78831237  
500  
Dados: 2024.07.19  
12:21:24 - 03700

De	Para	Âng. Int.	Distância	Coord. E(X)	Coord. N(Y)
1	2	92°37'55"	4,59 m	531.184.1245	8.613.276.6647
2	3	85°44'38"	17,55 m	531.188.5323	8.613.275.3746
3	4	88°12'56"	4,10 m	531.182.3660	8.613.258.9434
4	1	93°24'31"	17,09 m	531.178.5763	8.613.260.5019

## Prefeitura Municipal de Santo Amaro

RESP. TÉCN.:  Renée Buzahr Fontes Barreto Nascimento CREA: 0500186596	ENDEREÇO: Sacramento - Santo Amaro (BA)				
	LOTE: 61	QUADRA: 09 A	ÁREA: 75,14 m <sup>2</sup>	ESCALA: 1 / 300	DATA: 04/06/2024
	PROPRIETÁRIO: Município de Santo Amaro				

# Prefeitura Municipal de Santo Amaro



RENEE BUZHR ASSINADO DE FORMA  
 FONTES digital por RENE  
 BARRETO BUZHR FONTES  
 NASCIMENTO: 7500 BARRETO  
 8831237500 DADOS: 2024.07.19  
 122124-02700

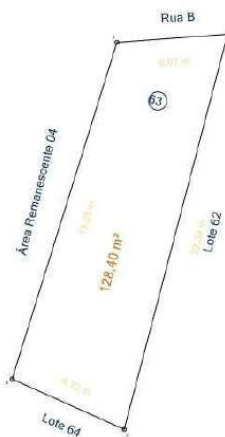
De	Para	Âng. Int.	Distância	Coord. E(X)	Coord. N(Y)
1	2	102°26'48"	7,25 m	531.176,8811	8.613.276,9463
2	3	73°16'51"	17,09 m	531.184,1245	8.613.276,6647
3	4	177°05'26"	7,86 m	531.178,5763	8.613.260,5019
4	5	88°27'05"	4,90 m	531.175,7240	8.613.253,3904
5	1	98°43'50"	22,34 m	531.171,2231	8.613.255,3384

## Prefeitura Municipal de Santo Amaro

RESP. TÉCNICO:		ENDEREÇO:				
Renée Buzahr Fontes Barreto Nascimento CREA: 0500186596		Sacramento - Santo Amaro (BA)				
		LOTE:	QUADRA:	ÁREA:	ESCALA:	DATA:
		62	09 A	142,94 m <sup>2</sup>	1 / 300	04/06/2024
		PROPRIETÁRIO:				
		Município de Santo Amaro				

A4 = (297mm x 210mm)

# Prefeitura Municipal de Santo Amaro



RENEE BUZAHR FONTES BARRETO NASCIMENTO: 7.500.8831237500  
 Assinado de forma digital por RENE BUZAHR FONTES BARRETO NASCIMENTO: 7.500.8831237500  
 Dados: 2024.07.19 12:21:24 -03'00'

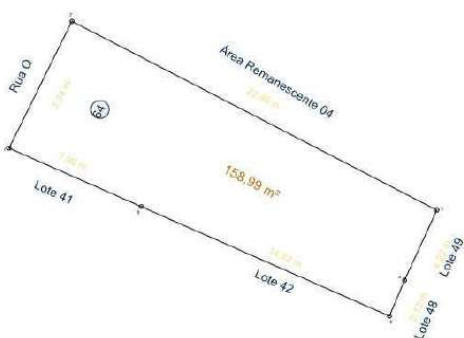
De	Para	Âng. Int.	Distância	Coord. E(X)	Coord. N(Y)
1	2	111°31'19"	6,07 m	531.170,8283	8.613.276,4989
2	3	71°05'55"	22,34 m	531.176,8811	8.613.276,9463
3	4	80°28'49"	6,72 m	531.171,2231	8.613.255,3384
4	1	96°53'57"	19,28 m	531.165,0970	8.613.258,0908

## Prefeitura Municipal de Santo Amaro

RESP. TÊC.:		ENDEREÇO:				
Renée Buzahr Fontes Barreto Nascimento CREA: 0500186596		Sacramento - Santo Amaro (BA)				
		LOTE:	QUADRA:	ÁREA:	ESCALA:	DATA:
		63	09 A	128,40 m <sup>2</sup>	1 / 300	04/06/2024
		PROPRIETÁRIO:				
		Município de Santo Amaro				

A4 = (297mm x 210mm)

# Prefeitura Municipal de Santo Amaro



De	Para	Âng. Int.	Distância	Coord. E(X)	Coord. N(Y)
1	2	87°32'39"	7,74 m	531.146,0423	8.613.229,6675
2	3	88°57'19"	22,46 m	531.149,4776	8.613.236,6056
3	4	92°40'17"	4,22 m	531.169,4219	8.613.226,2735
4	5	181°50'28"	2,12 m	531.167,6555	8.613.222,4357
5	6	89°02'49"	14,82 m	531.166,8298	8.613.220,4785
6	1	179°56'28"	7,90 m	531.153,2703	8.613.226,4666

RENEE BUZAHF Assinado de forma digital por RENEE BUZAHF FONTES BARRETO NASCIMENTO:7 500 8831237500  
Dados: 2024.07.19 12:21:24 -03'00'

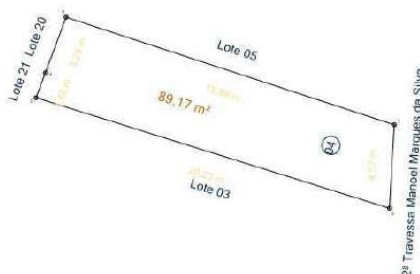
## Prefeitura Municipal de Santo Amaro

RESP. TÊC.:		ENDEREÇO:				
Renée Buzahr Fontes Barreto Nascimento CREA: 0500186596		Sacramento - Santo Amaro (BA)				
		LOTE:	QUADRA:	ÁREA:	ESCALA:	DATA:
		64	09 A	158,99 m <sup>2</sup>	1 / 300	04/06/2024
		PROPRIETÁRIO:				
		Município de Santo Amaro				

A4 = (297mm x 210mm)



# Prefeitura Municipal de Santo Amaro



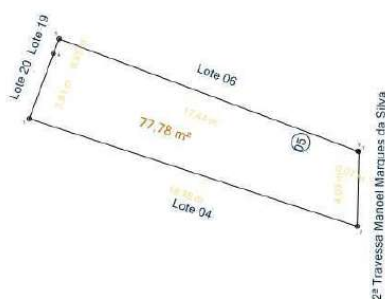
RENEE BUZAHR Assinado de forma digital por RENE BUZAHR FONTES BARRETO NASCIMENTO:78831237 8831237500

De	Para	Âng. Int.	Distância	Coord. E(X)	Coord. N(Y)
1	2	104°48'27"	4,57 m	531.230,0116	8.613.196,9583
2	3	75°58'57"	20,23 m	531.229,7430	8.613.192,3974
3	4	86°54'20"	1,46 m	531.210,4333	8.613.198,4441
4	5	180°00'01"	3,24 m	531.210,9434	8.613.199,8098
5	1	92°18'15"	18,88 m	531.212,0778	8.613.202,8468

## Prefeitura Municipal de Santo Amaro

RESP. TÈC.:  Renée Buzahr Fontes Barreto Nascimento CREA: 0500186596	ENDEREÇO:				
	Sacramento - Santo Amaro (BA)				
	LOTE:	QUADRA:	ÁREA:	ESCALA:	DATA:
04	9 B	89,17 m²	1 / 300	03/06/2024	
PROPRIETÁRIO:					
Município de Santo Amaro					

# Prefeitura Municipal de Santo Amaro



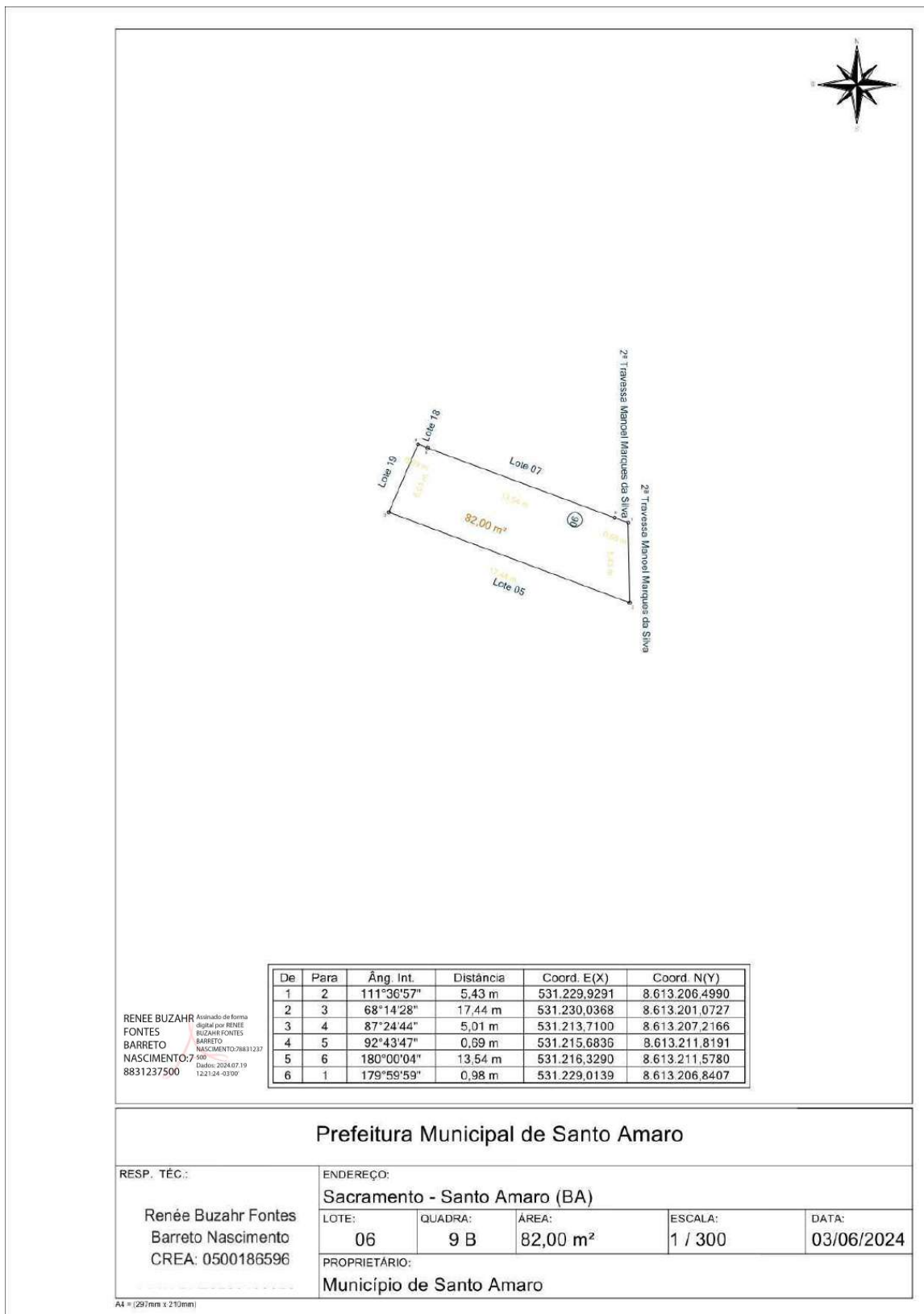
De	Para	Âng. Int.	Distância	Coord. E(X)	Coord. N(Y)
1	2	109°23'53"	4,09 m	531.230.0990	8.613.201.0494
2	3	73°02'47"	18,88 m	531.230.0116	8.613.196,9583
3	4	87°41'44"	3,81 m	531.212.0778	8.613.202,8468
4	5	180°00'00"	0,85 m	531.213.4124	8.613.206,4199
5	6	89°51'36"	17,44 m	531.213.7100	8.613.207,2166
6	1	180°00'00"	0,07 m	531.230.0368	8.613.201,0727

RENEE BUZAHR FONTES BARRETO NASCIMENTO: 7.500.8831237500  
Assinado de forma digital por RENE BUZAHR FONTES BARRETO NASCIMENTO: 7.500.8831237500. Dados: 2024.07.19 12:21:24 -03'00'


## Prefeitura Municipal de Santo Amaro


RESP. TÉCN.:  Renée Buzahr Fontes Barreto Nascimento CREA: 0500186596	ENDEREÇO:				
	Sacramento - Santo Amaro (BA)				
	LOTE:	QUADRA:	ÁREA:	ESCALA:	DATA:
	05	9 B	77,78 m²	1 / 300	03/06/2024
PROPRIETÁRIO:					
Município de Santo Amaro					

# Prefeitura Municipal de Santo Amaro



# Prefeitura Municipal de Santo Amaro





De	Para	Âng. Int.	Distância	Coord. E(X)	Coord. N(Y)
1	2	110°16'04"	6,59 m	531.229,0201	8.613.213,4321
2	3	69°34'31"	13,54 m	531.229,0139	8.613.206,8407
3	4	92°06'59"	6,14 m	531.216,3290	8.613.211,5780
4	5	88°05'38"	10,55 m	531.218,2632	8.613.217,4053
5	1	179°56'48"	0,92 m	531.228,1571	8.613.213,7517

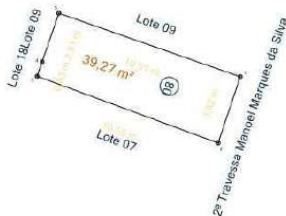
RENEE BUZAHR FONTES BARRETO NASCIMENTO: 7.500.8831237/500

Assinado de forma digital por RENEE BUZAHR FONTES BARRETO NASCIMENTO: 7.500.8831237/500  
Dados: 2024.07.19 12:21:24 -03'00'

Prefeitura Municipal de Santo Amaro					
<b>RESP. TÊC.:</b>  Renée Buzahr Fontes Barreto Nascimento CREA: 0500186596		<b>ENDEREÇO:</b> Sacramento - Santo Amaro (BA)			
<b>LOTE:</b>	07	<b>QUADRA:</b>	9 B	<b>ÁREA:</b>	77,01 m <sup>2</sup>
			<b>ESCALA:</b>	1 / 300	
			<b>DATA:</b>	03/06/2024	
<b>PROPRIETÁRIO:</b> Município de Santo Amaro					

A4 = (297mm x 210mm)

# Prefeitura Municipal de Santo Amaro



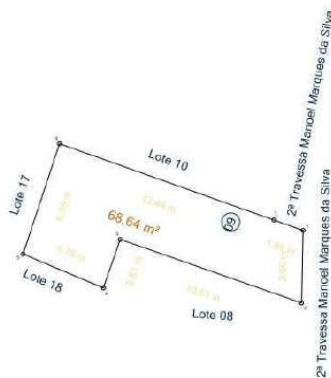
RENEE BUZHR FONTES BARRETO NASCIMENTO: 7.500.8831237/500  
Assinado de forma digital por RENEE BUZHR FONTES BARRETO NASCIMENTO: 7.500.8831237/500  
Dados: 2024.07.19 12:21:24 -03'00'

De	Para	Âng. Int.	Distância	Coord. E(X)	Coord. N(Y)
1	2	90°49'01"	3,82 m	531.229,3687	8.613.217,3743
2	3	88°13'27"	10,55 m	531.228,1571	8.613.213,7517
3	4	91°11'02"	0,83 m	531.218,2632	8.613.217,4053
4	5	179°59'58"	2,81 m	531.218,5356	8.613.218,1926
5	1	89°46'32"	10,51 m	531.219,4543	8.613.220,8480

## Prefeitura Municipal de Santo Amaro

RESP. TÈC.:		ENDEREÇO:			
Renée Buzahr Fontes Barreto Nascimento CREA: 0500186596		Sacramento - Santo Amaro (BA)			
		LOTE: 08	QUADRA: 9 B	ÁREA: 39,27 m²	ESCALA: 1 / 300
		PROPRIETÁRIO: Município de Santo Amaro			

# Prefeitura Municipal de Santo Amaro



De	Para	Âng. Int.	Distância	Coord. E(X)	Coord. N(Y)
1	2	108°37'08"	3,96 m	531.229,4472	8.613.221,3345
2	3	71°49'34"	10,51 m	531.229,3687	8.613.217,3743
3	4	270°13'28"	2,81 m	531.219,4543	8.613.220,8480
4	5	86°11'53"	4,76 m	531.218,5355	8.613.218,1926
5	6	94°38'04"	6,36 m	531.214,1483	8.613.220,0447
6	7	88°38'17"	12,44 m	531.216,1391	8.613.226,0813
7	1	179°51'35"	1,69 m	531.227,8587	8.613.221,9049

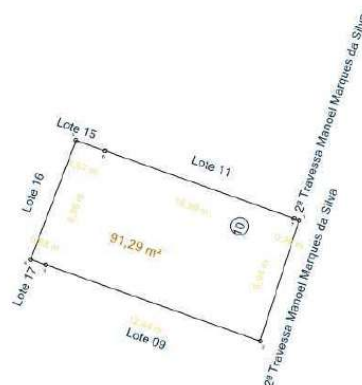
RENEE BUZHR FONTES BARRETO NASCIMENTO: 7.500.8831237500  
Assinado de forma digital por RENEE BUZHR FONTES BARRETO NASCIMENTO: 76831237500. Dados: 2024.07.19 12:21:24 -03'00'

## Prefeitura Municipal de Santo Amaro

RESP. TÉCNICO:		ENDEREÇO:			
Renée Buzahr Fontes Barreto Nascimento CREA: 0500186596		Sacramento - Santo Amaro (BA)			
		LOTE: 09	QUADRA: 9 B	ÁREA: 68,64 m <sup>2</sup>	ESCALA: 1 / 300
		PROPRIETÁRIO: Município de Santo Amaro			

A4 = (297mm x 210mm)

# Prefeitura Municipal de Santo Amaro



De	Para	Âng. Int.	Distância	Coord. E(X)	Coord. N(Y)
1	2	91°55'08"	6,94 m	531.229,9793	8.613.228,5167
2	3	88°10'07"	12,44 m	531.227,8587	8.613.221,9049
3	4	179°54'54"	0,88 m	531.216,1391	8.613.226,0813
4	5	88°48'03"	6,96 m	531.215,3086	8.613.226,3787
5	6	91°11'42"	1,67 m	531.217,7915	8.613.232,8814
6	7	180°00'01"	10,99 m	531.219,3656	8.613.232,3177
7	1	180°00'05"	0,28 m	531.229,7163	8.613.228,6109

RENEE BUZAH  
FONTES  
BARRETO  
NASCIMENTO: 7  
8831237500

Assinado de forma digital por RENEE BUZAH FONTES BARRETO NASCIMENTO: 78831237500  
Dados: 2024.07.19 12:21:24 -03'00'

## Prefeitura Municipal de Santo Amaro

RESP. TÉCNICO:		ENDEREÇO:				
Renée Buzahr Fontes Barreto Nascimento CREA: 0500186596		Sacramento - Santo Amaro (BA)				
		LOTE:	QUADRA:	ÁREA:	ESCALA:	DATA:
		10	9 B	91,29 m <sup>2</sup>	1 / 300	03/06/2024
		PROPRIETÁRIO:				
		Município de Santo Amaro				

A4 = (297mm x 210mm)

# Prefeitura Municipal de Santo Amaro



RENEE BUZHR FONTE BARRETO NASCIMENTO: 7500 8831237500  
Assinado de forma digital por RENE BUZHR FONTE BARRETO NASCIMENTO: 7500 8831237500. Dados: 2024.07.19 12:21:24 -03'00'

De	Para	Âng. Int.	Distância	Coord. E(X)	Coord. N(Y)
1	2	180°00'10"	0,26 m	531.229,6344	8.613.235,9036
2	3	109°42'21"	7,20 m	531.229,8780	8.613.235,8101
3	4	71°35'00"	10,99 m	531.229,7163	8.613.228,6109
4	5	86°41'21"	7,03 m	531.219,3656	8.613.232,3177
5	1	92°01'08"	8,05 m	531.222,1146	8.613.238,7895

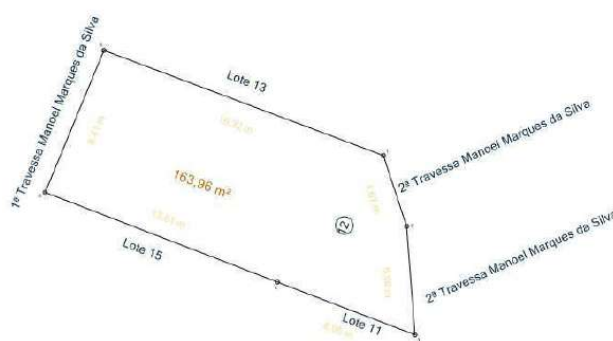
## Prefeitura Municipal de Santo Amaro

RESP. TÉCNICO:		ENDEREÇO:			
Renée Buzahr Fontes Barreto Nascimento CREA: 0500186596		Sacramento - Santo Amaro (BA)			
LOTE:	QUADRA:	ÁREA:	ESCALA:	DATA:	
11	9 B	66,78 m²	1 / 300	03/06/2024	
PROPRIETÁRIO:		Município de Santo Amaro			

A4 = (297mm x 210mm)



# Prefeitura Municipal de Santo Amaro



RENEE BUZAHR FONTES BARRETO NASCIMENTO: 7500 8831237500  
Assinado de forma digital por RENEE BUZAHR FONTES BARRETO NASCIMENTO: 7500 8831237500. Dados: 2024.07.19 12:21:24 -03'00'

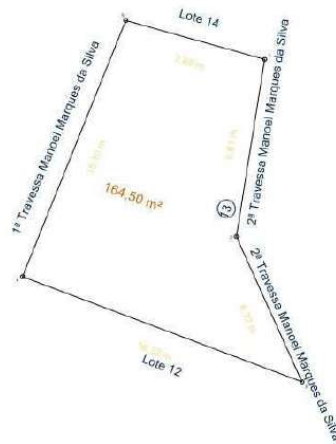
De	Para	Âng. Int.	Distância	Coord. E(X)	Coord. N(Y)
1	2	128°49'36"	4,07 m	531.227,9074	8.613.245,7091
2	3	166°12'55"	5,96 m	531.229,1773	8.613.241,8435
3	4	64°36'16"	8,05 m	531.229,6344	8.613.235,9036
4	5	179°52'05"	13,61 m	531.222,1146	8.613.238,7895
5	6	88°40'17"	8,41 m	531.209,4218	8.613.243,6941
6	1	91°48'52"	16,32 m	531.212,6328	8.613.251,4631

## Prefeitura Municipal de Santo Amaro

RESP. TÉCNICO:		ENDEREÇO:			
Renée Buzahr Fontes Barreto Nascimento CREA: 0500186596		Sacramento - Santo Amaro (BA)			
LOTE:	QUADRA:	ÁREA:	ESCALA:	DATA:	
12	9 B	163,96 m <sup>2</sup>	1 / 300	03/06/2024	
PROPRIETÁRIO:					
Município de Santo Amaro					

A4 = (297mm x 210mm)

# Prefeitura Municipal de Santo Amaro



De	Para	Âng. Int.	Distância	Coord. E(X)	Coord. N(Y)
1	2	96°32'48"	9,81 m	531.225,8716	8.613.263,3450
2	3	213°22'17"	8,72 m	531.224,3220	8.613.253,6550
3	4	45°04'20"	16,32 m	531.227,9074	8.613.245,7091
4	5	88°41'49"	15,10 m	531.212,6328	8.613.251,4631
5	1	96°18'45"	7,89 m	531.218,2763	8.613.265,4702

RENEE BUZAHF Assinado de forma digital por RENE BUZAHF FONTES BARRETO NASCIMENTO:78831237 8831237500

## Prefeitura Municipal de Santo Amaro

RESP. TÊC.:		ENDEREÇO:				
Renée Buzahr Fontes Barreto Nascimento CREA: 0500186596		Sacramento - Santo Amaro (BA)				
		LOTE:	QUADRA:	ÁREA:	ESCALA:	DATA:
		13	9 B	164,50 m <sup>2</sup>	1 / 300	03/06/2024
		PROPRIETÁRIO:				
		Município de Santo Amaro				

A4 = (297mm x 210mm)

# Prefeitura Municipal de Santo Amaro



RENEE BUZÁHR ASSINADO DE FORMA digital por RENE BUZÁHR FONTES  
 FONTES BARRETO NASCIMENTO: 7500  
 8831237500 DADOS: 2024.07.19 12:21:24 - 03700

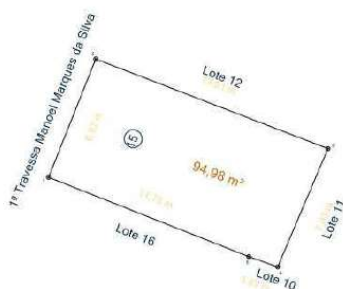
De	Para	Âng. Int.	Distância	Coord. E(X)	Coord. N(Y)
1	2	95°53'41"	6,72 m	531.226,6344	8.613.270,0186
2	3	80°53'21"	7,89 m	531.225,8716	8.613.263,3450
3	4	85°00'13"	6,30 m	531.218,2763	8.613.265,4702
4	1	98°12'45"	6,28 m	531.220,4971	8.613.271,3698

## Prefeitura Municipal de Santo Amaro

RESP. TÊC.:		ENDEREÇO:				
Renée Buzahr Fontes Barreto Nascimento CREA: 0500186596		Sacramento - Santo Amaro (BA)				
		LOTE:	QUADRA:	ÁREA:	ESCALA:	DATA:
		14	9 B	45,76 m <sup>2</sup>	1 / 300	03/06/2024
		PROPRIETÁRIO: Município de Santo Amaro				

A4 = (297mm x 210mm)

# Prefeitura Municipal de Santo Amaro



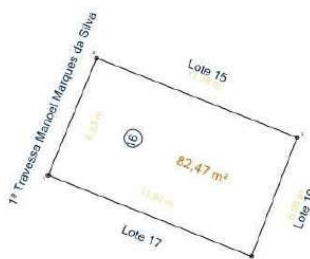
RENEE BUZHR Assinado de forma digital por RENEE BUZHR FONTES BARRETO NASCIMENTO:7 8831237500

De	Para	Âng. Int.	Distância	Coord. E(X)	Coord. N(Y)
1	2	89°55'02"	6,97 m	531.206,8447	8.613.237,2225
2	3	90°35'13"	13,61 m	531.209,4218	8.613.243,6941
3	4	88°06'47"	7,03 m	531.222,1146	8.613.238,7895
4	5	93°18'38"	1,67 m	531.219,3656	8.613.232,3177
5	1	178°04'19"	11,78 m	531.217,7915	8.613.232,8814

## Prefeitura Municipal de Santo Amaro

RESP. TÈC.:  Renée Buzahr Fontes Barreto Nascimento CREA: 0500186596	ENDEREÇO:				
	Sacramento - Santo Amaro (BA)				
	LOTE:	QUADRA:	ÁREA:	ESCALA:	DATA:
	15	9 B	94,98 m <sup>2</sup>	1 / 300	03/06/2024
PROPRIETÁRIO:					
Município de Santo Amaro					

# Prefeitura Municipal de Santo Amaro



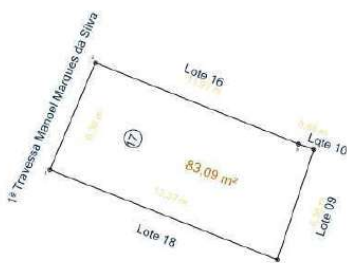
RENEE BUZHR FONTE BARRETO NASCIMENTO: 7500 8831237500  
Assinado de forma digital por RENE BUZHR FONTE BARRETO NASCIMENTO: 7500 8831237500. Dados: 2024.07.19 12:21:24 -03'00'

De	Para	Âng. Int.	Distância	Coord. E(X)	Coord. N(Y)
1	2	89°17'19"	6,93 m	531.204,1943	8.613.230,8155
2	3	90°50'31"	11,78 m	531.206,8447	8.613.237,2225
3	4	90°43'59"	6,96 m	531.217,7915	8.613.232,8814
4	1	89°08'11"	11,97 m	531.215,3086	8.613.226,3787

## Prefeitura Municipal de Santo Amaro

RESP. TÈC.:  Renée Buzahr Fontes Barreto Nascimento CREA: 0500186596	ENDEREÇO:				
	Sacramento - Santo Amaro (BA)				
	LOTE:	QUADRA:	ÁREA:	ESCALA:	DATA:
16	9 B	82,47 m²	1 / 300	03/06/2024	
PROPRIETÁRIO:					
Município de Santo Amaro					

# Prefeitura Municipal de Santo Amaro



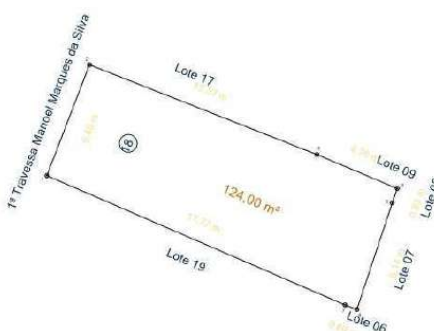
RENEE BUZAHR FONTES BARRETO NASCIMENTO: 7.500.8831237/500  
Assinado de forma digital por RENEE BUZAHR FONTES BARRETO NASCIMENTO: 7.500.8831237/500. Dados: 2024.07.19 12:21:24 -03'00'

De	Para	Âng. Int.	Distância	Coord. E(X)	Coord. N(Y)
1	2	88°36'09"	6,36 m	531.201,7131	8.613.224,9585
2	3	91°11'49"	11,97 m	531.204,1943	8.613.230,8155
3	4	182°03'46"	0,88 m	531.215,3086	8.613.226,3787
4	5	91°26'49"	6,36 m	531.216,1391	8.613.226,0813
5	1	86°41'27"	13,37 m	531.214,1483	8.613.220,0447

## Prefeitura Municipal de Santo Amaro

RESP. TÉCNICO:		ENDEREÇO:			
Renée Buzahr Fontes Barreto Nascimento CREA: 0500186596		Sacramento - Santo Amaro (BA)			
		LOTE: 17	QUADRA: 9 B	ÁREA: 83,09 m²	ESCALA: 1 / 300
		PROPRIETÁRIO: Município de Santo Amaro			

# Prefeitura Municipal de Santo Amaro



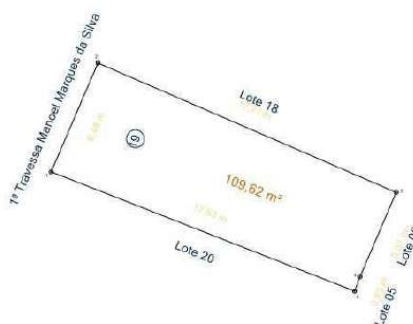
De	Para	Âng. Int.	Distância	Coord. E(X)	Coord. N(Y)
1	2	92°26'58"	6,49 m	531.199,3836	8.613.218,8977
2	3	89°27'46"	13,37 m	531.201,7131	8.613.224,9585
3	4	178°40'28"	4,76 m	531.214,1483	8.613.220,0447
4	5	93°48'08"	0,83 m	531.218,5356	8.613.218,1926
5	6	180°43'20"	6,14 m	531.218,2632	8.613.217,4053
6	7	87°52'57"	0,69 m	531.216,3290	8.613.211,5780
7	1	177°00'21"	17,77 m	531.215,6836	8.613.211,8191

RENEE BUZÁHR FONTES BARRETO NASCIMENTO: 7.500.8831237/500  
Assinado de forma digital por RENEE BUZÁHR FONTES BARRETO NASCIMENTO: 7.500.8831237/500. Dados: 2024.07.19 12:21:24 -03'00'

## Prefeitura Municipal de Santo Amaro

RESP. TÉCN.:		ENDEREÇO:				
Renée Buzahr Fontes Barreto Nascimento CREA: 0500186596		Sacramento - Santo Amaro (BA)				
		LOTE:	QUADRA:	ÁREA:	ESCALA:	DATA:
		18	9 B	124,00 m <sup>2</sup>	1 / 300	03/06/2024
		PROPRIETÁRIO:				
		Município de Santo Amaro				

# Prefeitura Municipal de Santo Amaro



RENEE BUZAH  
FONTES  
BARRETO  
NASCIMENTO: 7.500  
8831237500

Assinado de forma  
digital por RENE  
BUZAH FONTES  
BARRETO  
NASCIMENTO: 78831237  
Dados: 2024.07.19  
12:21:24 -03'00'

De	Para	Âng. Int.	Distância	Coord. E(X)	Coord. N(Y)
1	2	88°13'06"	6,48 m	531.196,8257	8.613.212,9491
2	3	89°47'39"	17,77 m	531.199,3836	8.613.218,8977
3	4	90°15'52"	5,01 m	531.215,6836	8.613.211,8191
4	5	182°43'40"	0,85 m	531.213,7100	8.613.207,2166
5	1	88°59'43"	17,83 m	531.213,4124	8.613.206,4199

## Prefeitura Municipal de Santo Amaro

RESP. TÉCN.:

Renée Buzahr Fontes  
Barreto Nascimento  
CREA: 0500186596

ENDEREÇO:

Sacramento - Santo Amaro (BA)

LOTE:

19

QUADRA:

9 B

ÁREA:

109,62 m<sup>2</sup>

ESCALA:

1 / 300

DATA:

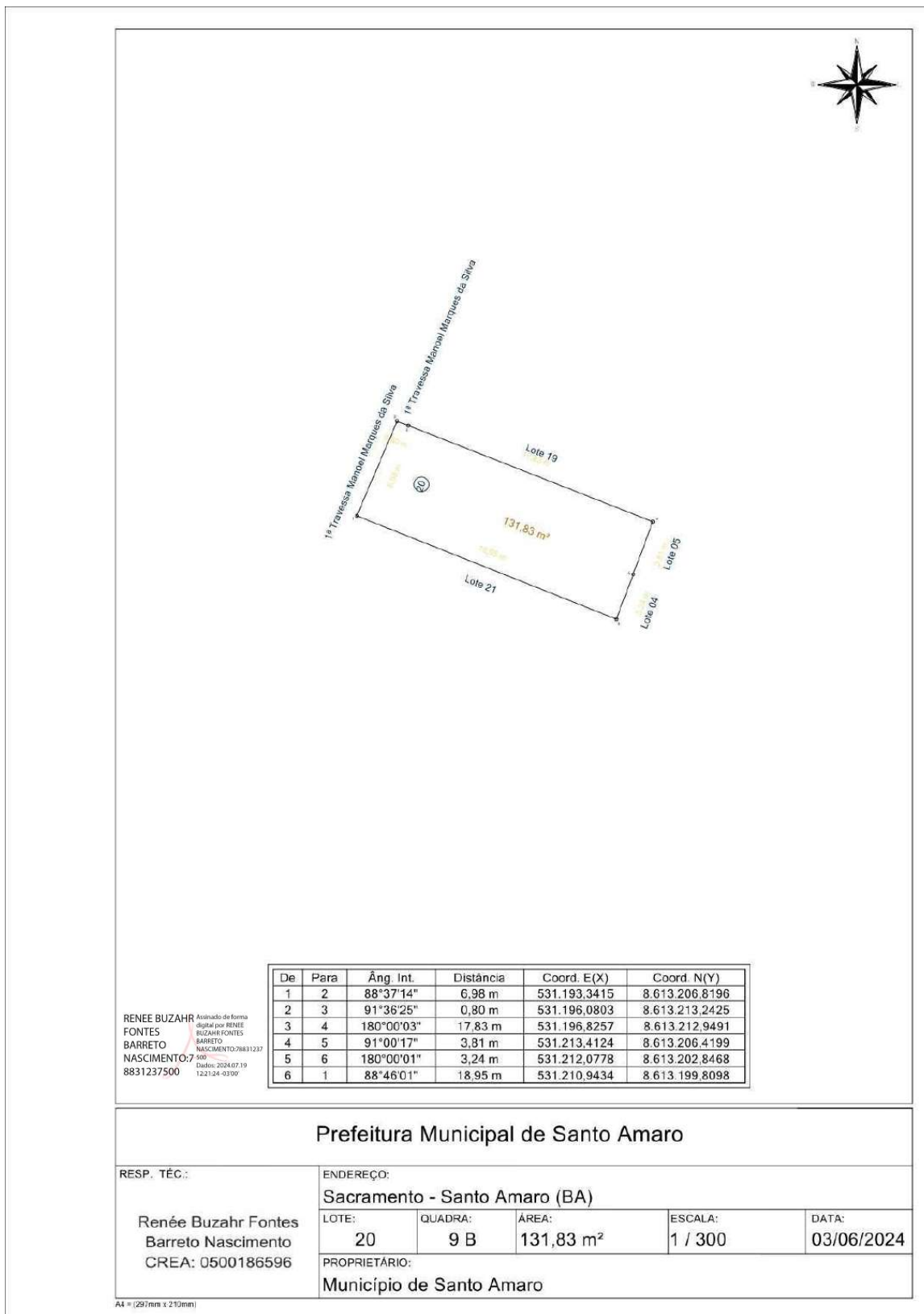
03/06/2024

PROPRIETÁRIO:

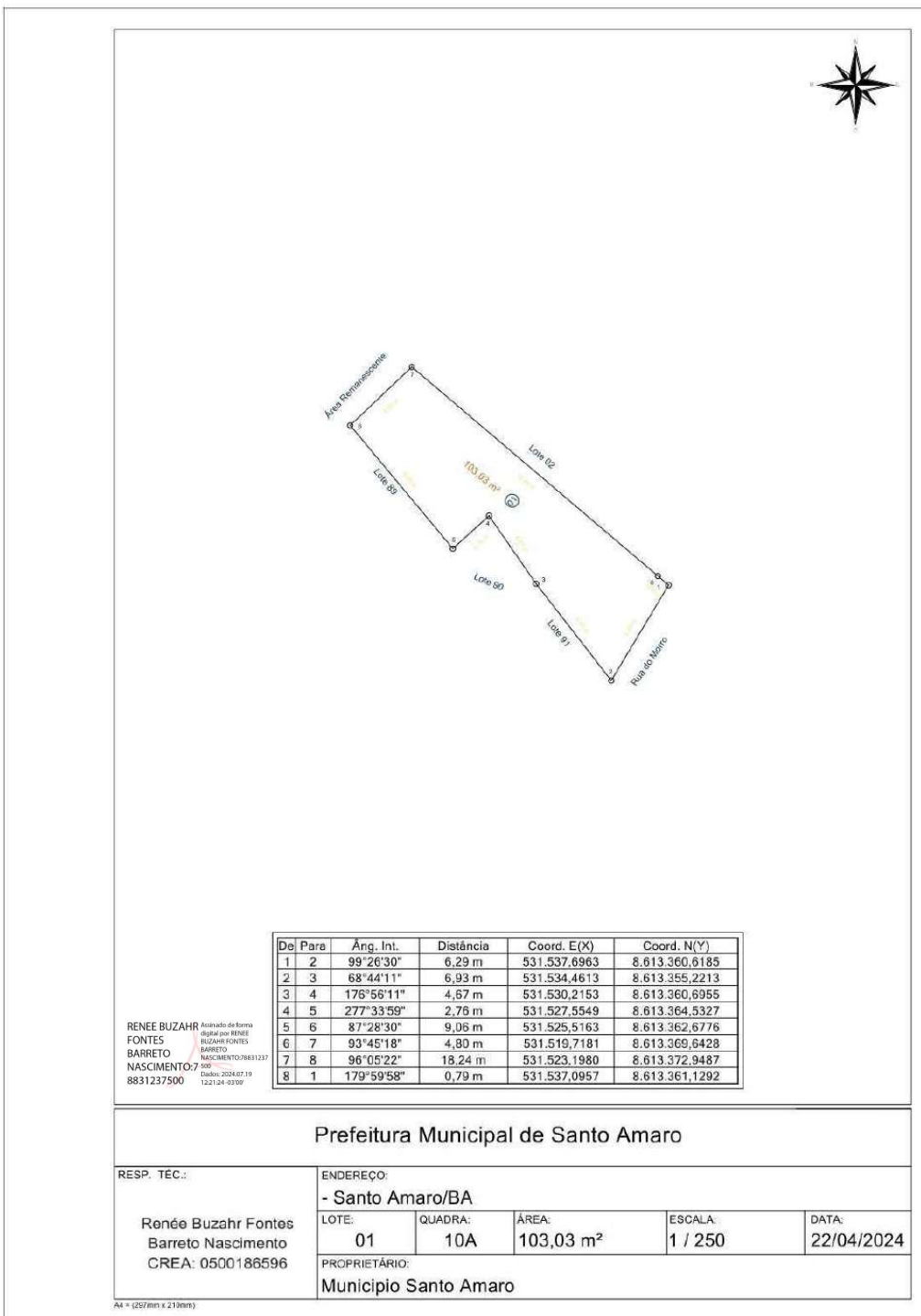
Município de Santo Amaro



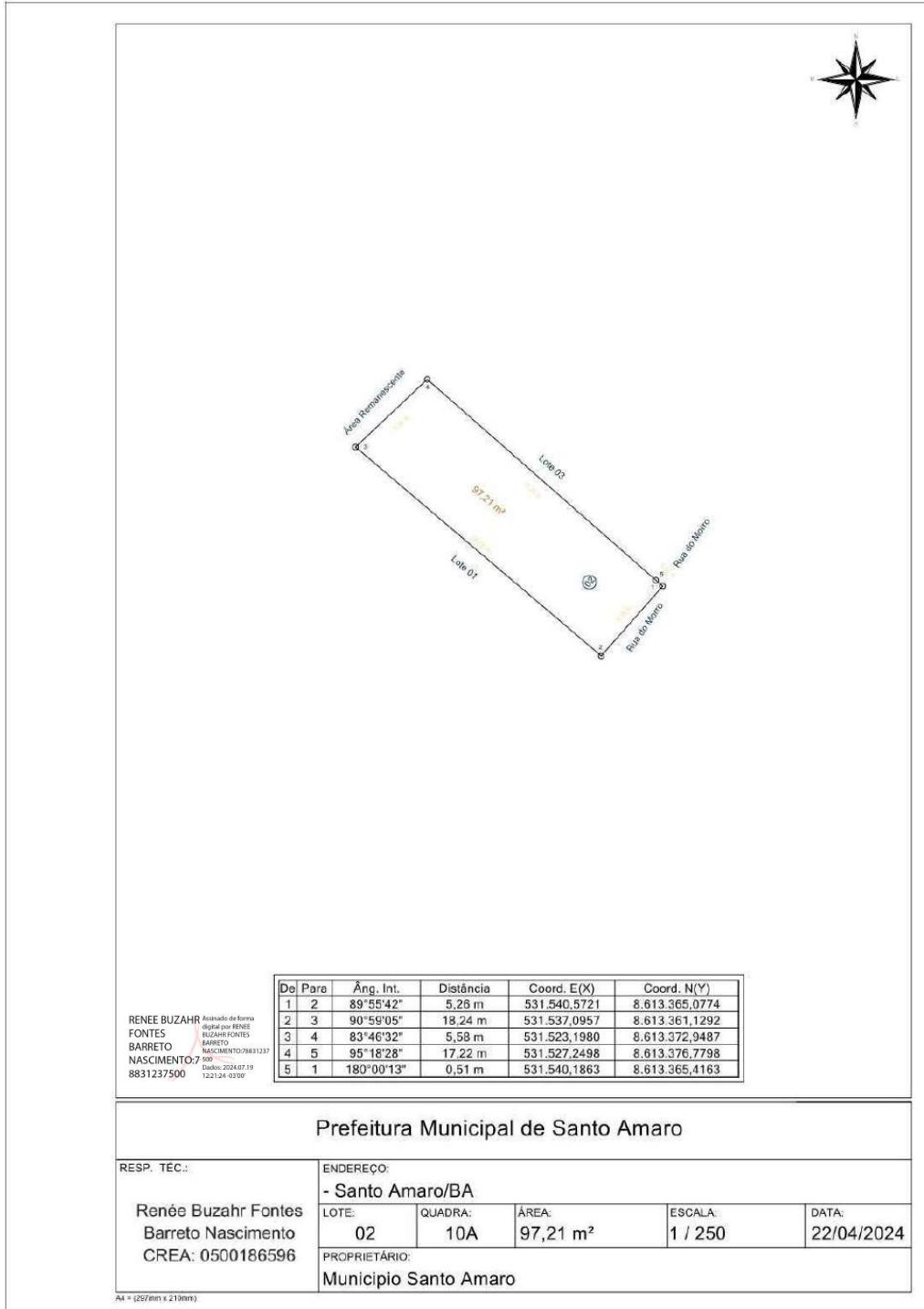
# Prefeitura Municipal de Santo Amaro



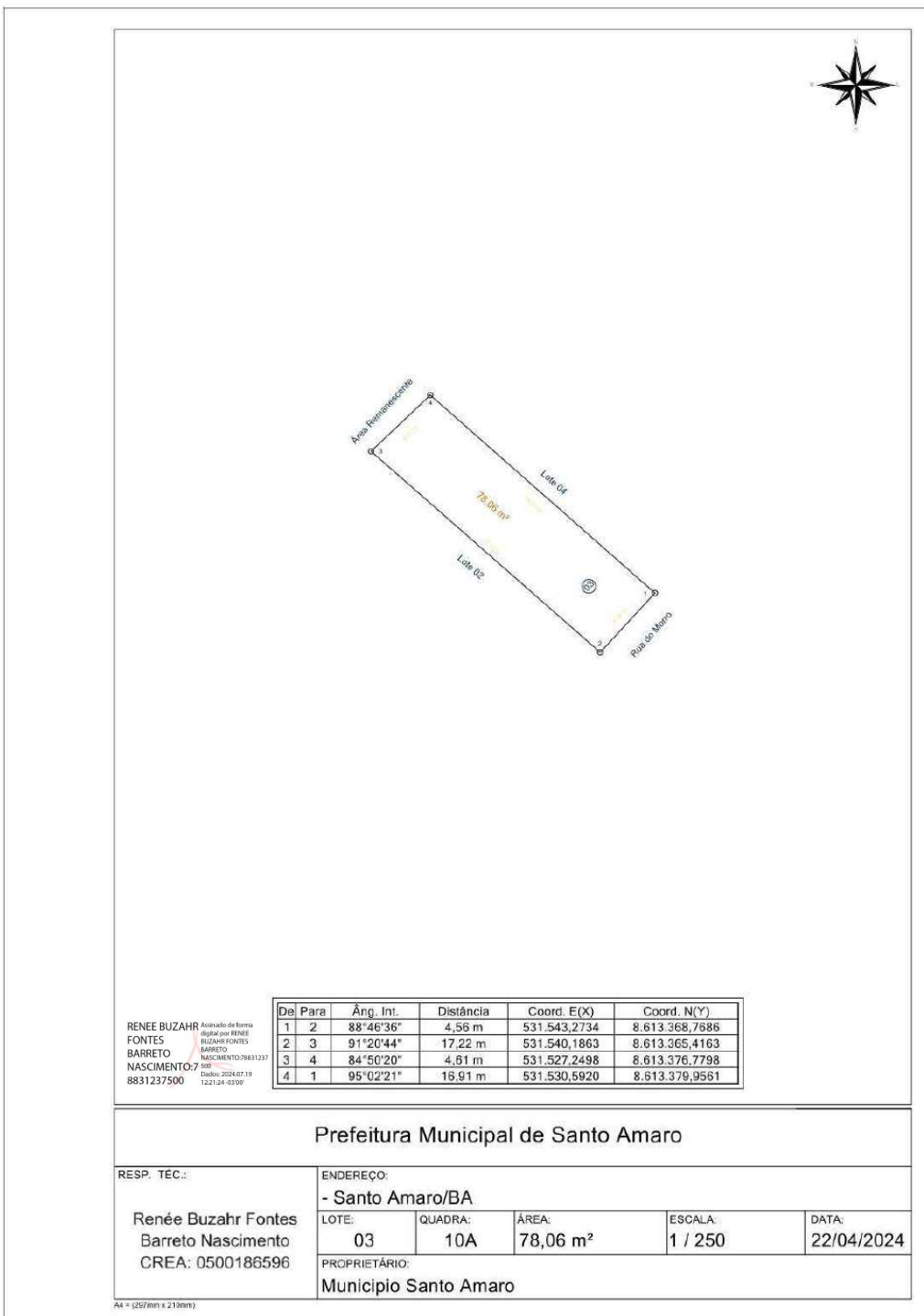
# Prefeitura Municipal de Santo Amaro



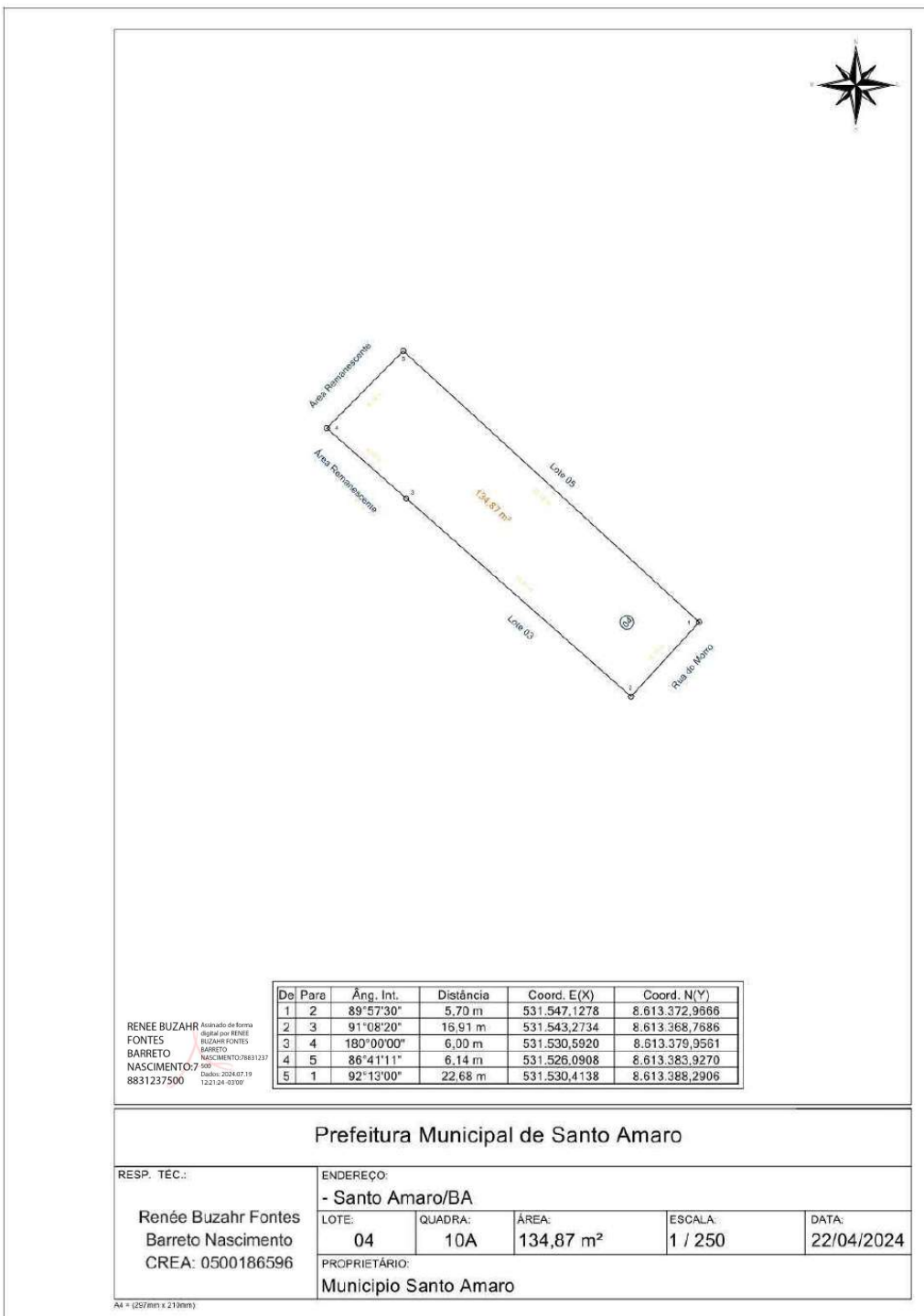
# Prefeitura Municipal de Santo Amaro




# Prefeitura Municipal de Santo Amaro

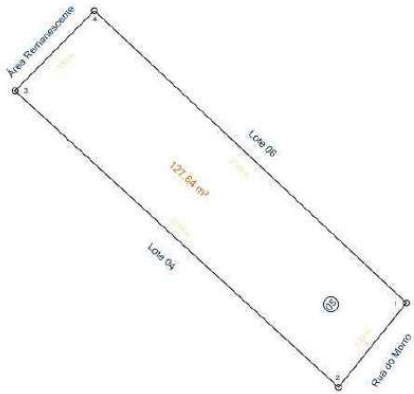


# Prefeitura Municipal de Santo Amaro



# Prefeitura Municipal de Santo Amaro





De	Para	Âng. Int.	Distância	Coord. E(X)	Coord. N(Y)
1	2	94°21'28"	5,60 m	531.550,6324	8.613.377,3284
2	3	86°15'54"	22,68 m	531.547,1278	8.613.372,9666
3	4	87°47'00"	5,83 m	531.530,4138	8.613.388,2906
4	1	91°35'38"	22,09 m	531.534,5155	8.613.392,4308

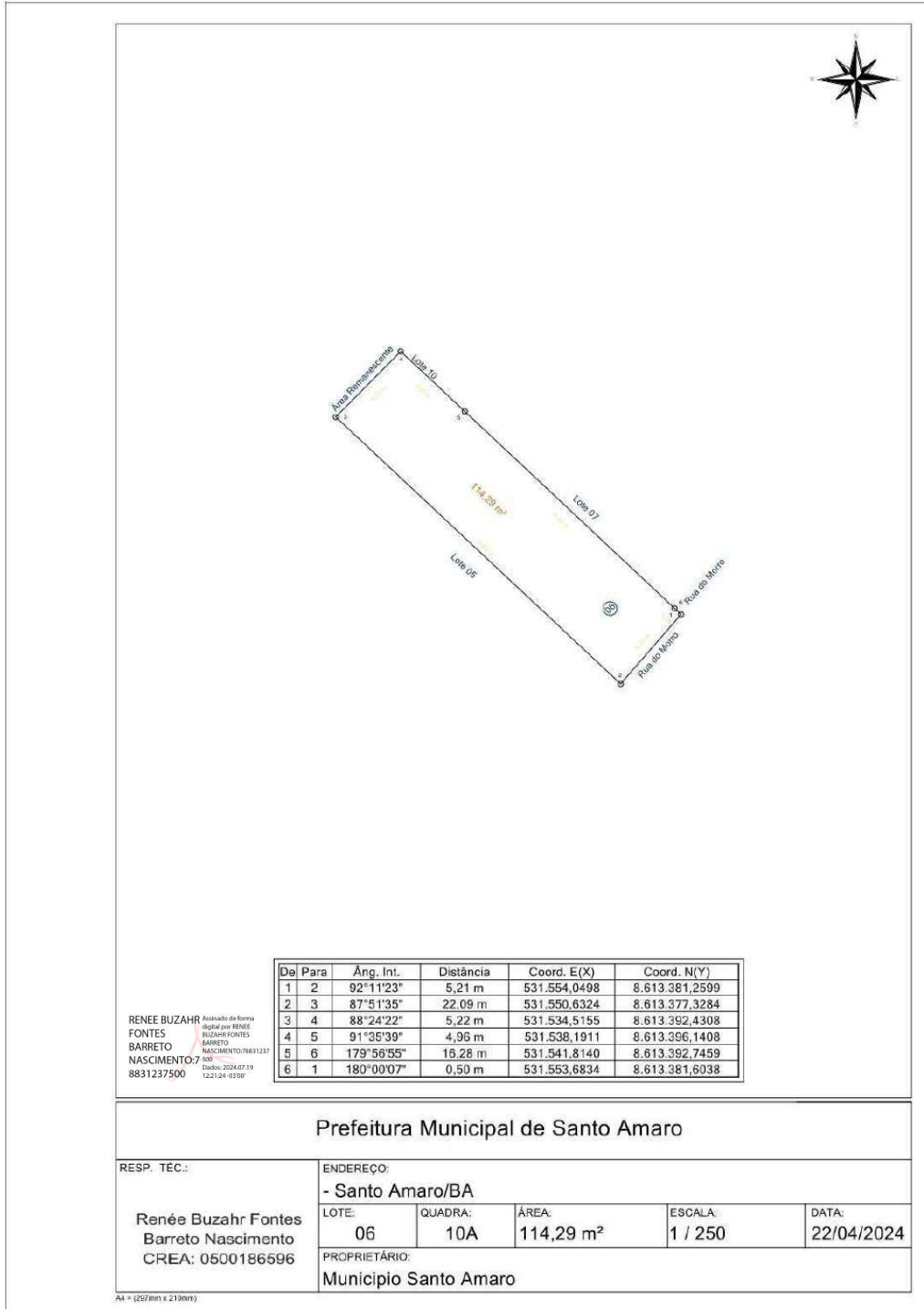
RENEE BUZAHF Assinado de forma digital por RENEE BUZAHF FONTES BARRETO NASCIMENTO:750018831237500 Data: 2024.07.19 12:21:24 -03'00'

**Prefeitura Municipal de Santo Amaro**

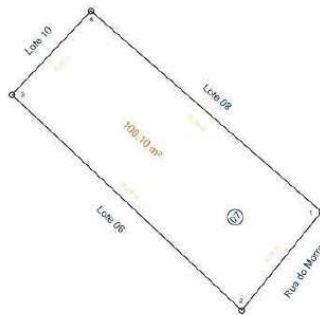
<p>RESP. TÉCNICO:</p> <p><b>Renée Buzahr Fontes Barreto Nascimento</b></p> <p>CREA: 0500186596</p>	<p>ENDEREÇO:</p> <p><b>- Santo Amaro/BA</b></p> <table style="width: 100%; border-collapse: collapse;"> <tr> <td style="width: 15%;">LOTE:</td> <td style="width: 15%;">QUADRA:</td> <td style="width: 25%;">ÁREA:</td> <td style="width: 20%;">ESCALA:</td> <td style="width: 25%;">DATA:</td> </tr> <tr> <td style="text-align: center;">05</td> <td style="text-align: center;">10A</td> <td style="text-align: center;">127,64 m<sup>2</sup></td> <td style="text-align: center;">1 / 250</td> <td style="text-align: center;">22/04/2024</td> </tr> </table> <p>PROPRIETÁRIO:</p> <p><b>Município Santo Amaro</b></p>	LOTE:	QUADRA:	ÁREA:	ESCALA:	DATA:	05	10A	127,64 m <sup>2</sup>	1 / 250	22/04/2024
LOTE:	QUADRA:	ÁREA:	ESCALA:	DATA:							
05	10A	127,64 m <sup>2</sup>	1 / 250	22/04/2024							

A4 = (297mm x 210mm)

# Prefeitura Municipal de Santo Amaro



# Prefeitura Municipal de Santo Amaro



RENEE BUZAHF Assinado de forma digital por RENEE BUZAHF FONTES BARRETO NASCIMENTO: 7.500.8831237500 Data: 2024.07.19 12:21:24 -03'00'

De	Para	Âng. Int.	Distância	Coord. E(X)	Coord. N(Y)
1	2	92°10'20"	6,55 m	531.557,7964	8.613.386,7030
2	3	85°42'01"	16,28 m	531.553,6834	8.613.381,6938
3	4	89°56'00"	5,95 m	531.541,8140	8.613.392,7459
4	1	92°11'39"	15,79 m	531.545,8890	8.613.397,0767

## Prefeitura Municipal de Santo Amaro

RESP. TÉCNICO:

Renée Buzahr Fontes Barreto Nascimento  
CREA: 0500186596

ENDEREÇO:

- Santo Amaro/BA

LOTE:

07

QUADRA:

10A

ÁREA:

100,10 m²

ESCALA:

1 / 250

DATA:

22/04/2024

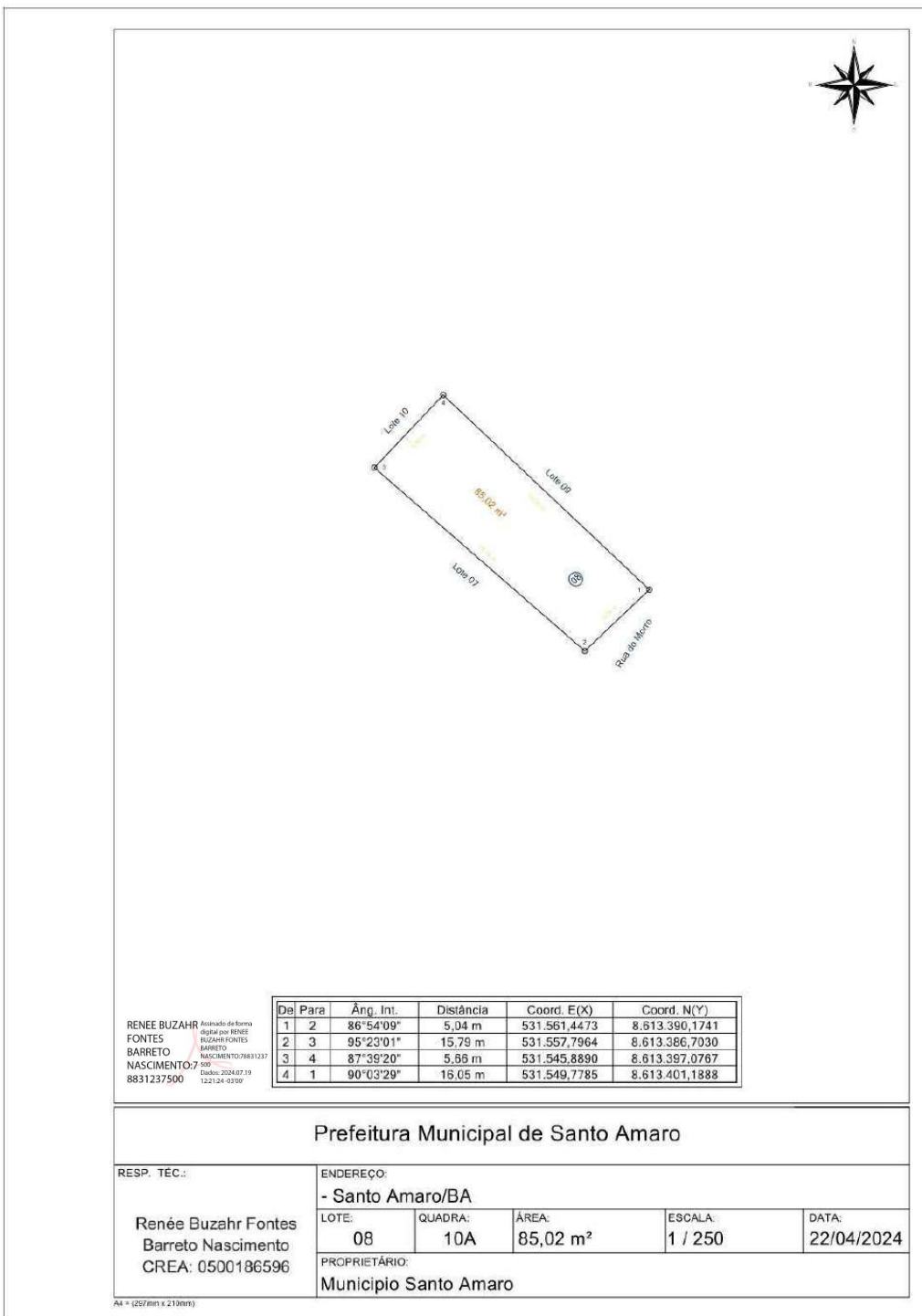
PROPRIETÁRIO:

Município Santo Amaro

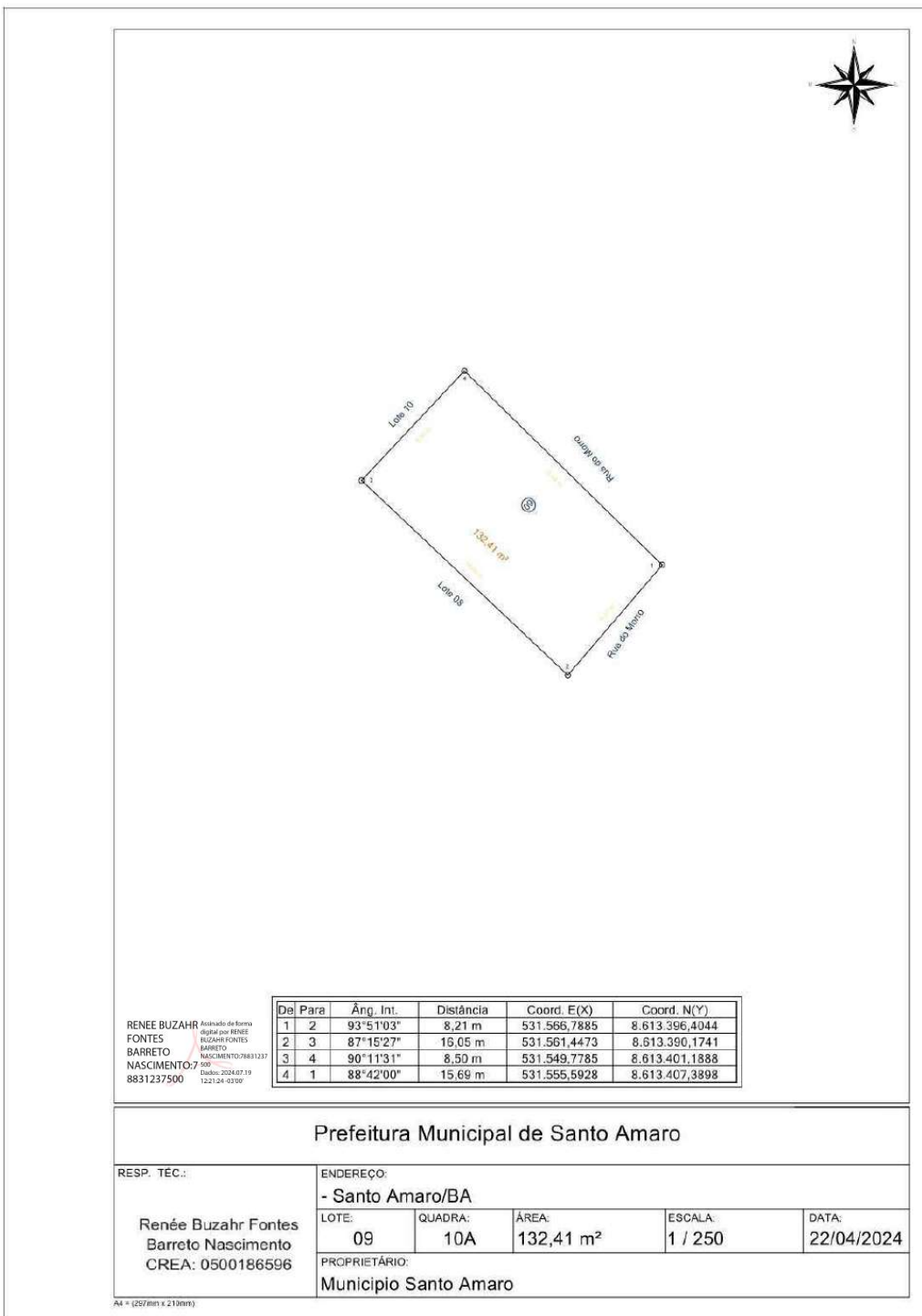
A4 = (257mm x 210mm)



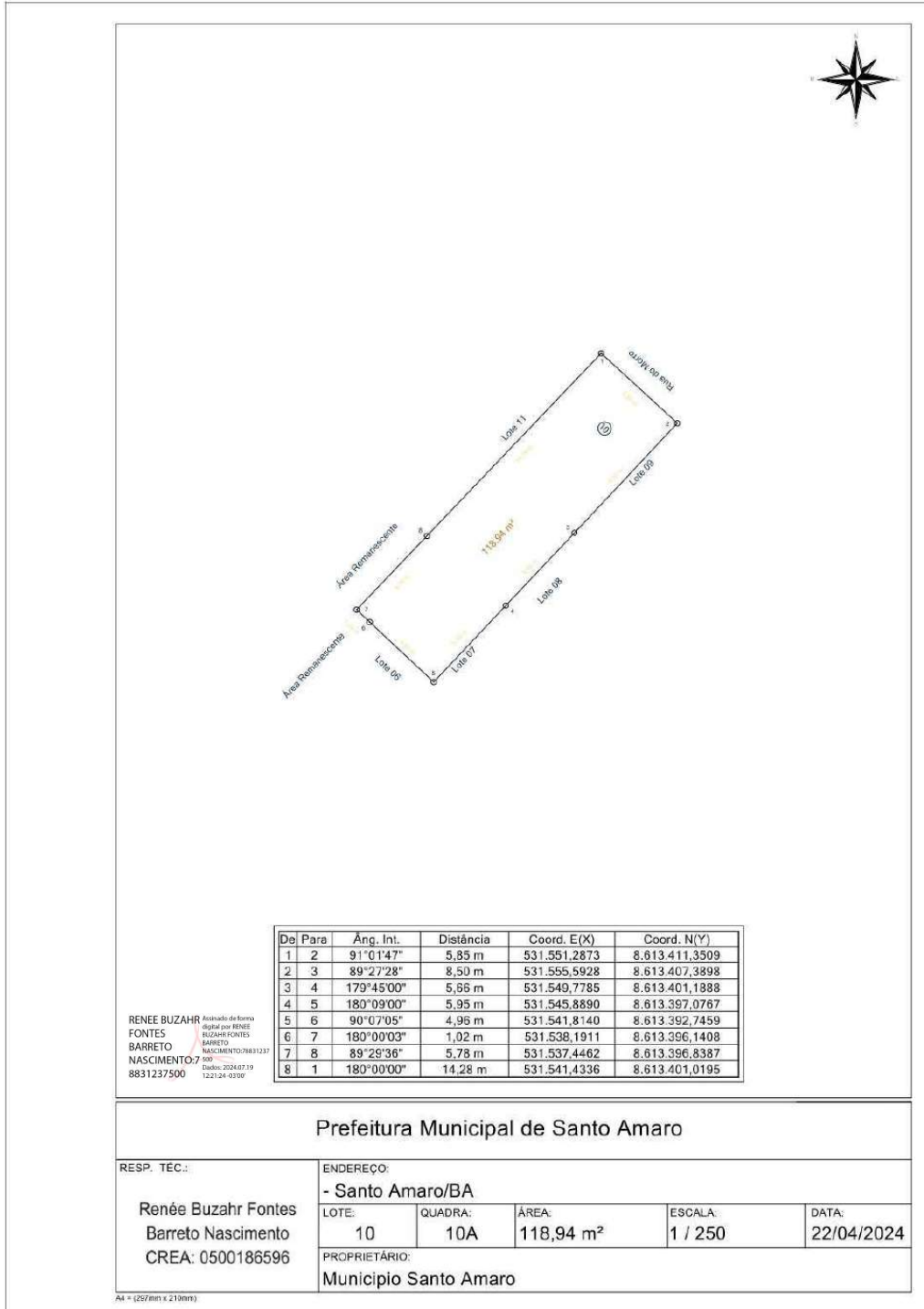
# Prefeitura Municipal de Santo Amaro



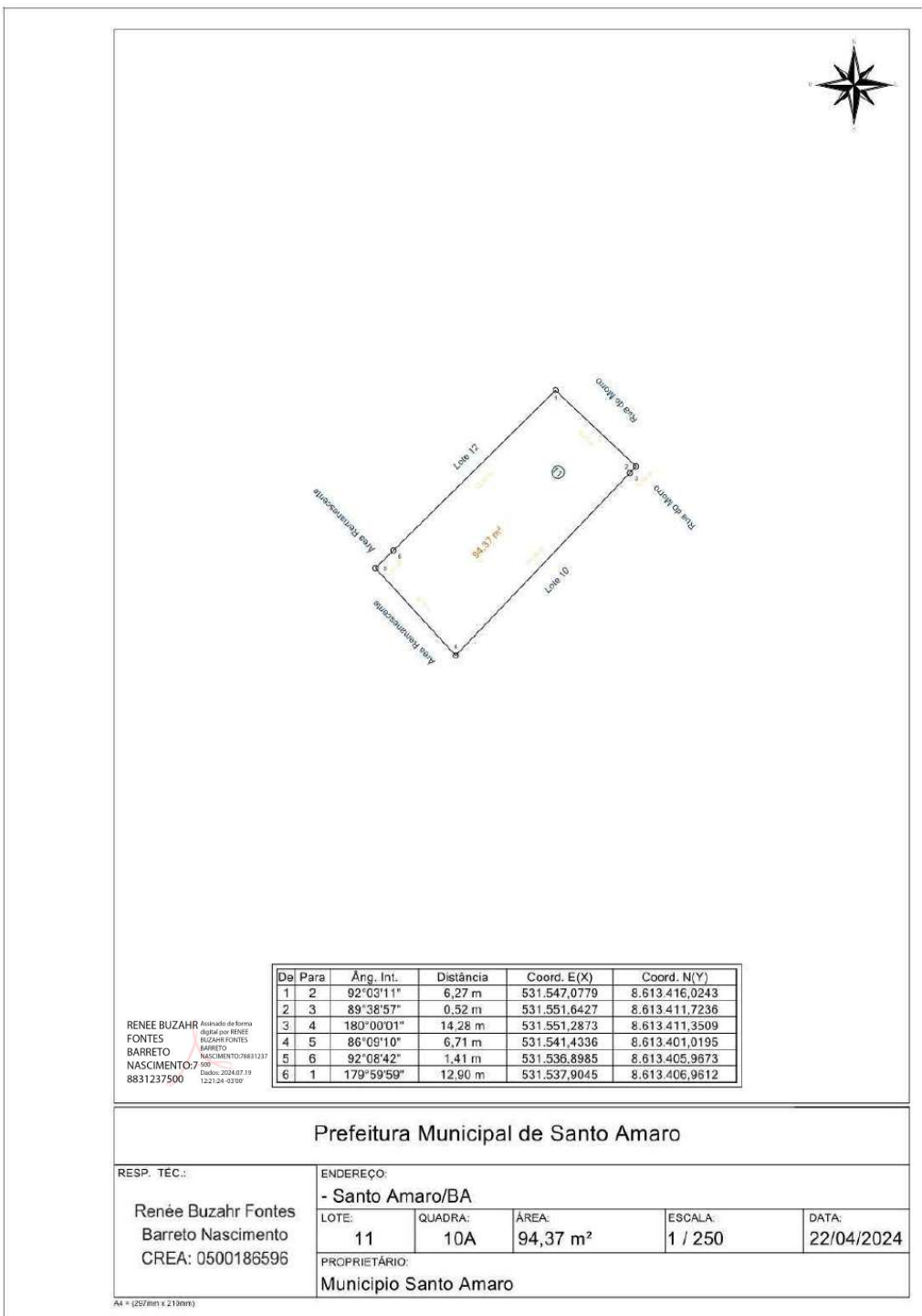
# Prefeitura Municipal de Santo Amaro



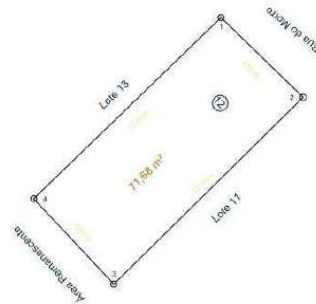
# Prefeitura Municipal de Santo Amaro



# Prefeitura Municipal de Santo Amaro



# Prefeitura Municipal de Santo Amaro



De	Para	Âng. Int.	Distância	Coord. E(X)	Coord. N(Y)
1	2	91°45'47"	5,55 m	531.543,0980	8.613.419,8923
2	3	88°50'13"	12,90 m	531.547,0779	8.613.416,0243
3	4	88°31'00"	5,68 m	531.537,9045	8.613.406,9612
4	1	90°53'00"	12,64 m	531.534,0164	8.613.411,1059

RENEE BUZAH  
FONTES  
BARRETO  
NASCIMENTO  
8831237500

Atestado de forma digital por RENE BUZAH FONTES BARRETO NASCIMENTO-78831237500  
Data: 2024/07/19 12:21:24 -03'00'

## Prefeitura Municipal de Santo Amaro

RESP. TEC.:

Renée Buzahr Fontes Barreto Nascimento  
CREA: 0500186596

ENDEREÇO:

- Santo Amaro/BA

LOTE:

12

QUADRA:

10A

ÁREA:

71,68 m<sup>2</sup>

ESCALA:

1 / 250

DATA:

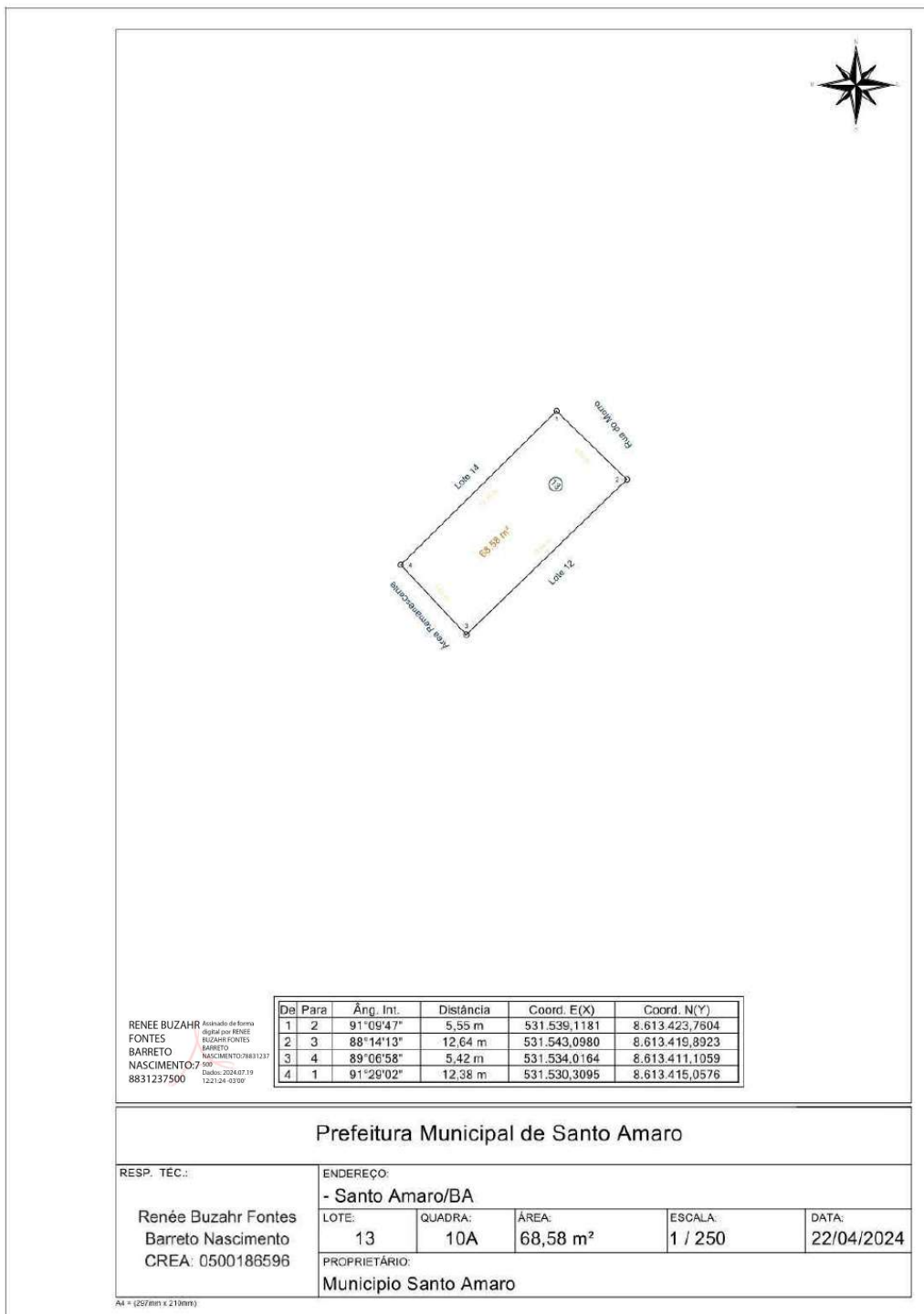
22/04/2024

PROPRIETÁRIO:

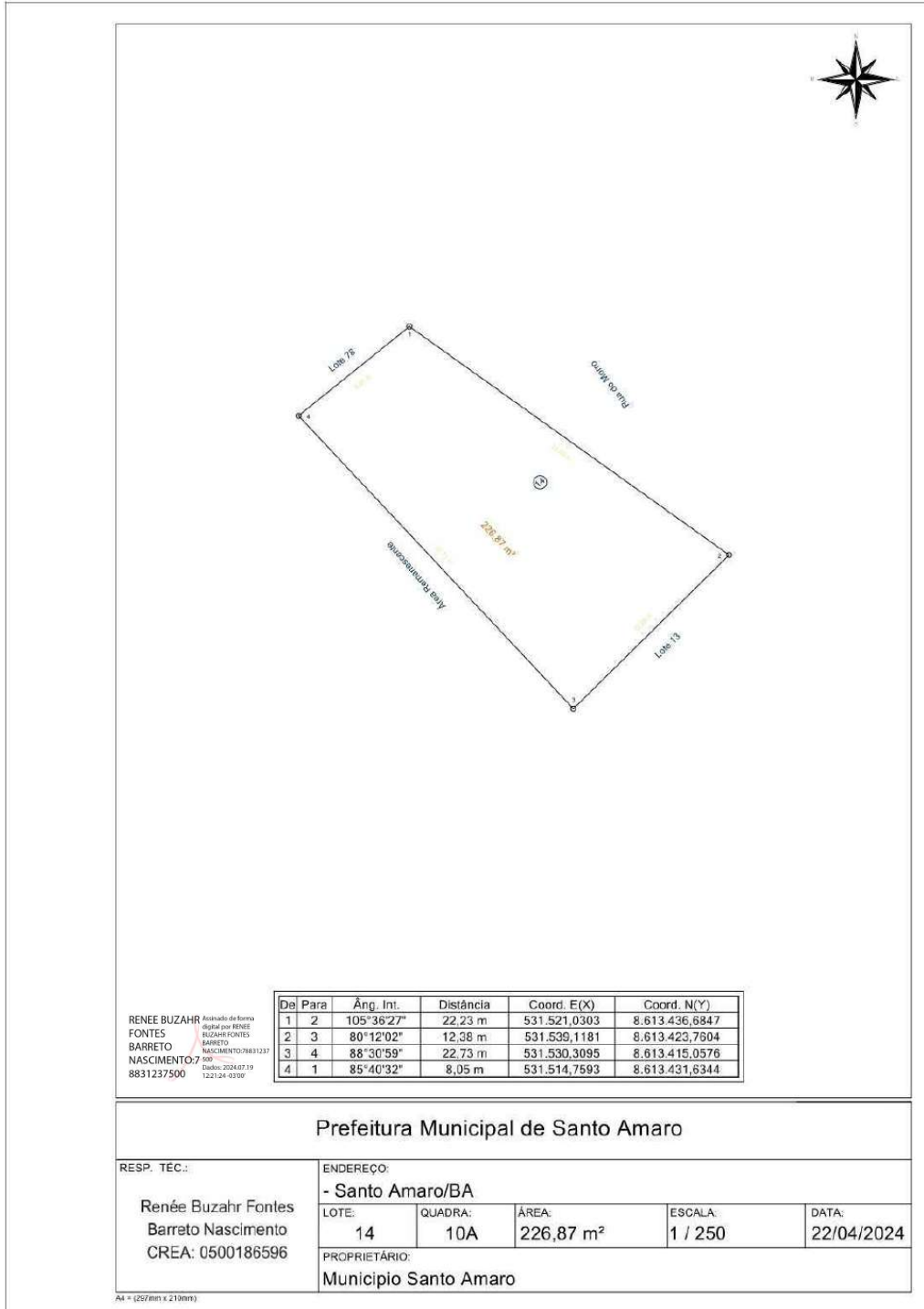
Município Santo Amaro

A4 = (297mm x 210mm)

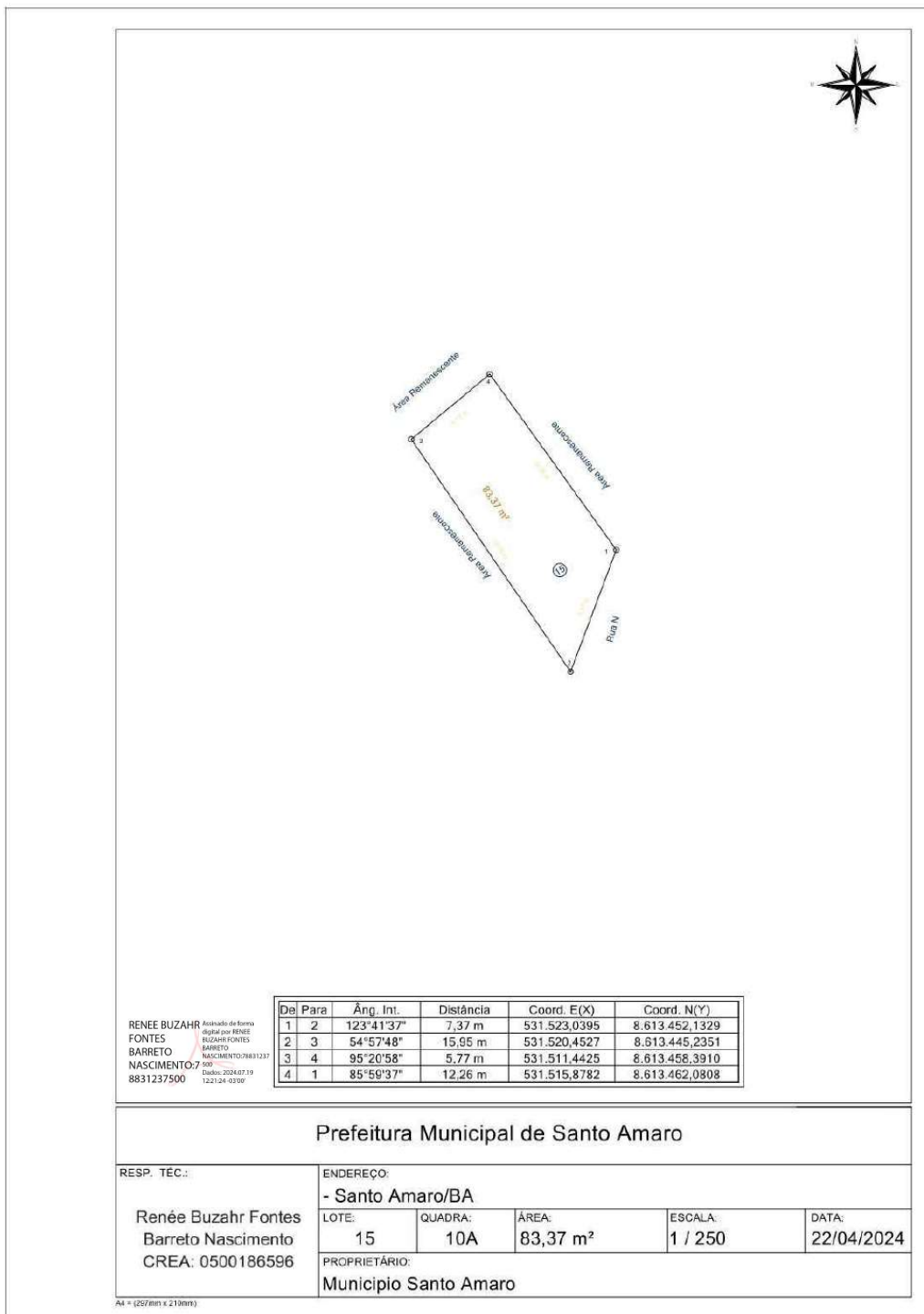
# Prefeitura Municipal de Santo Amaro



# Prefeitura Municipal de Santo Amaro

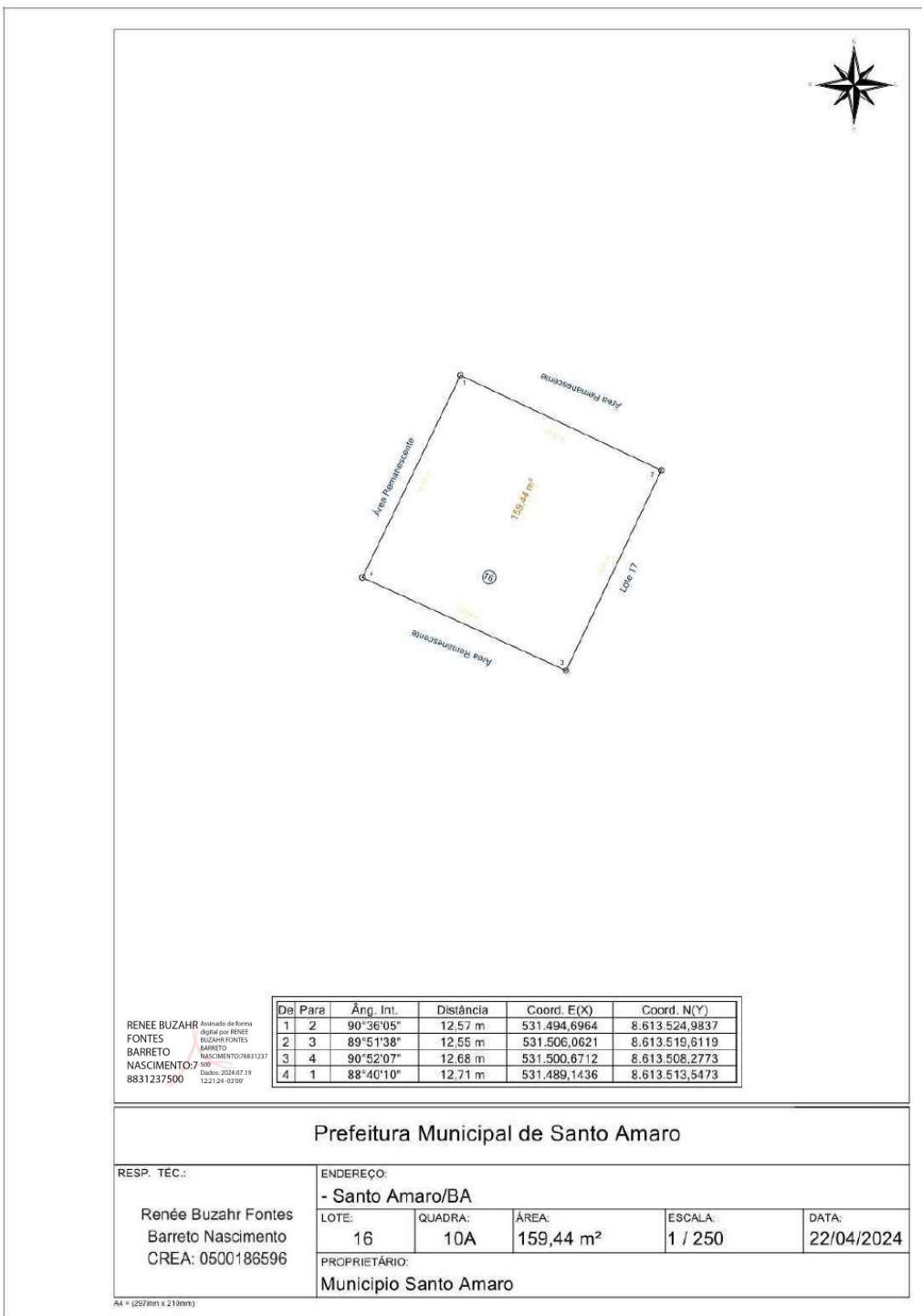


# Prefeitura Municipal de Santo Amaro

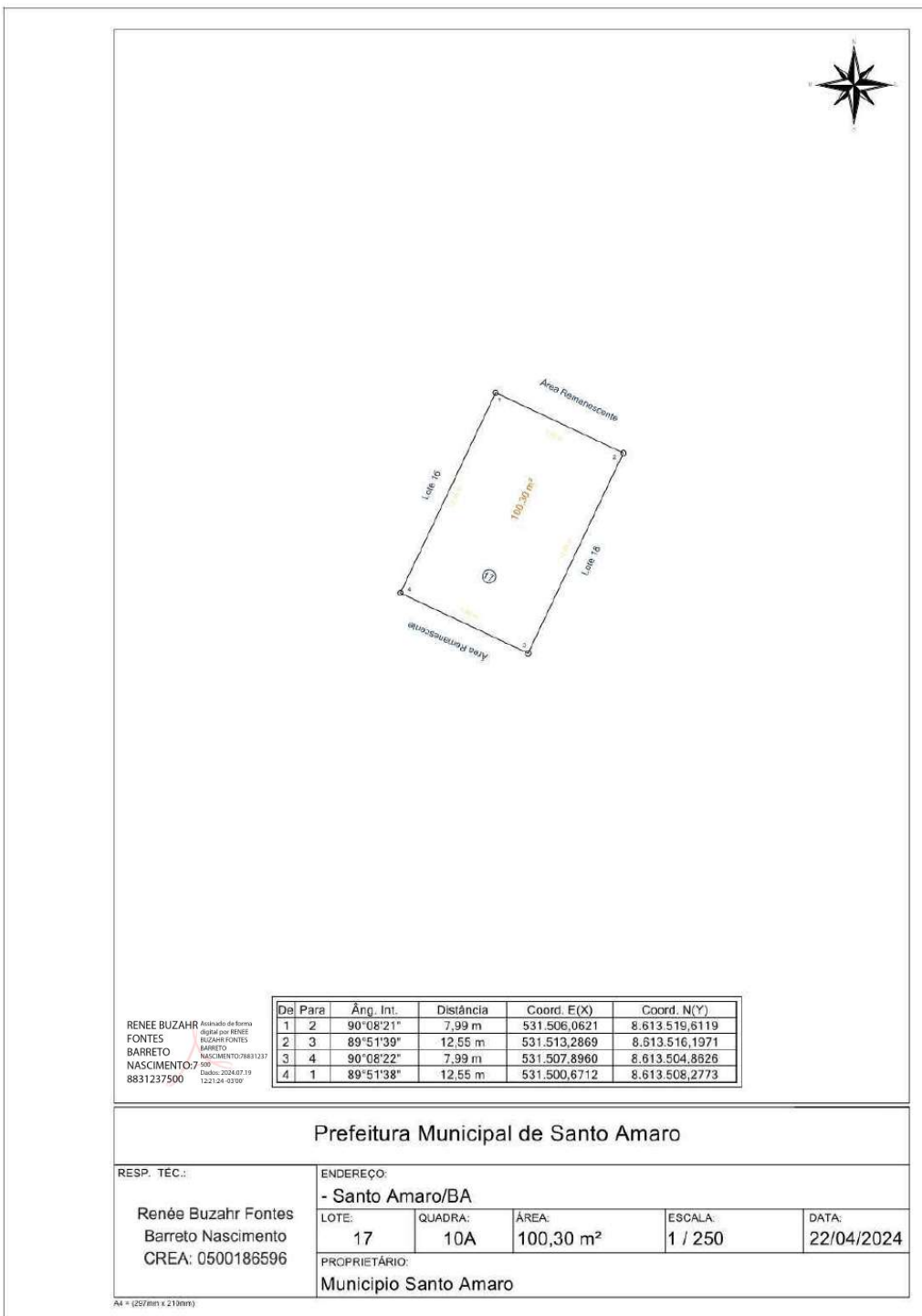




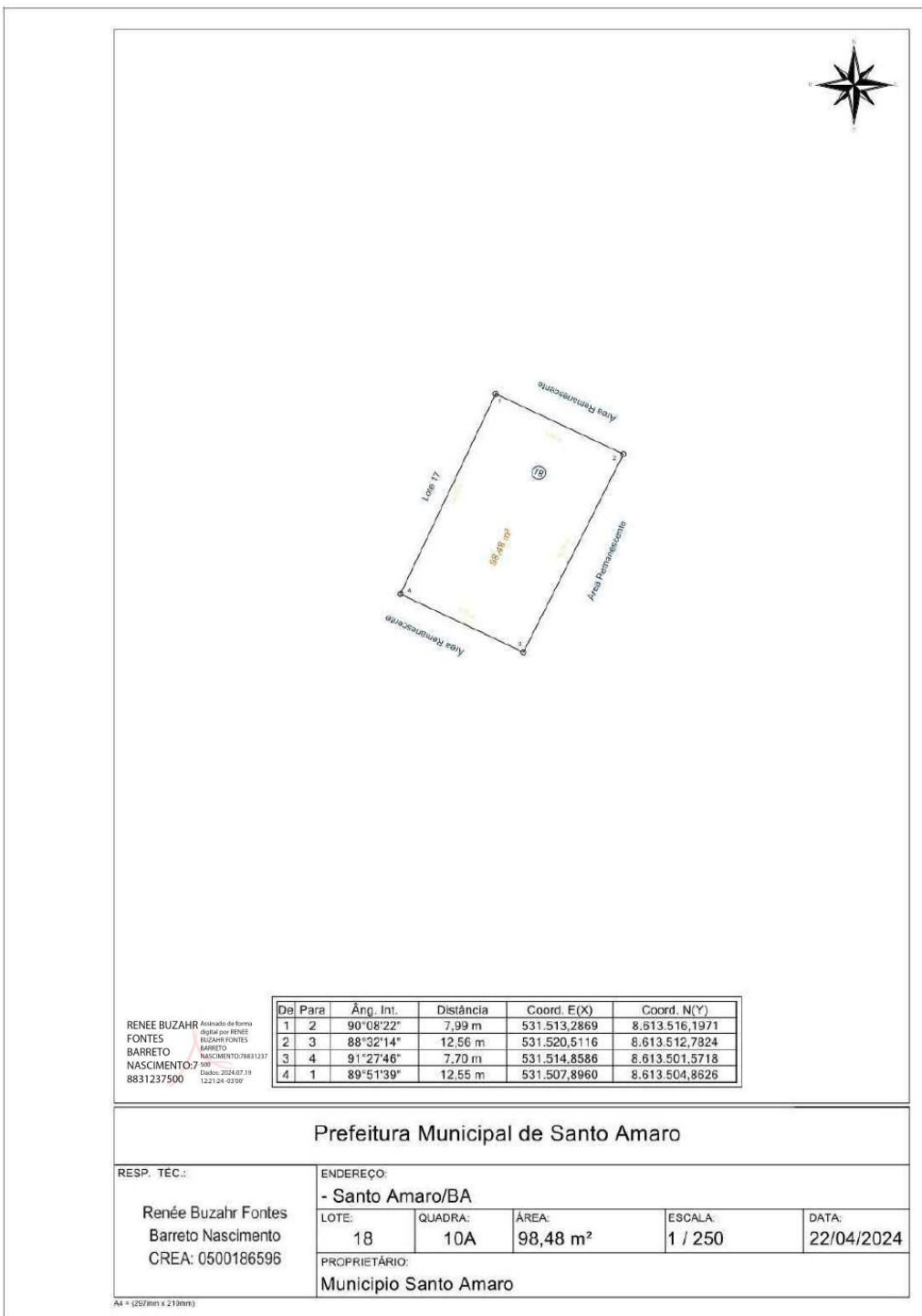
# Prefeitura Municipal de Santo Amaro



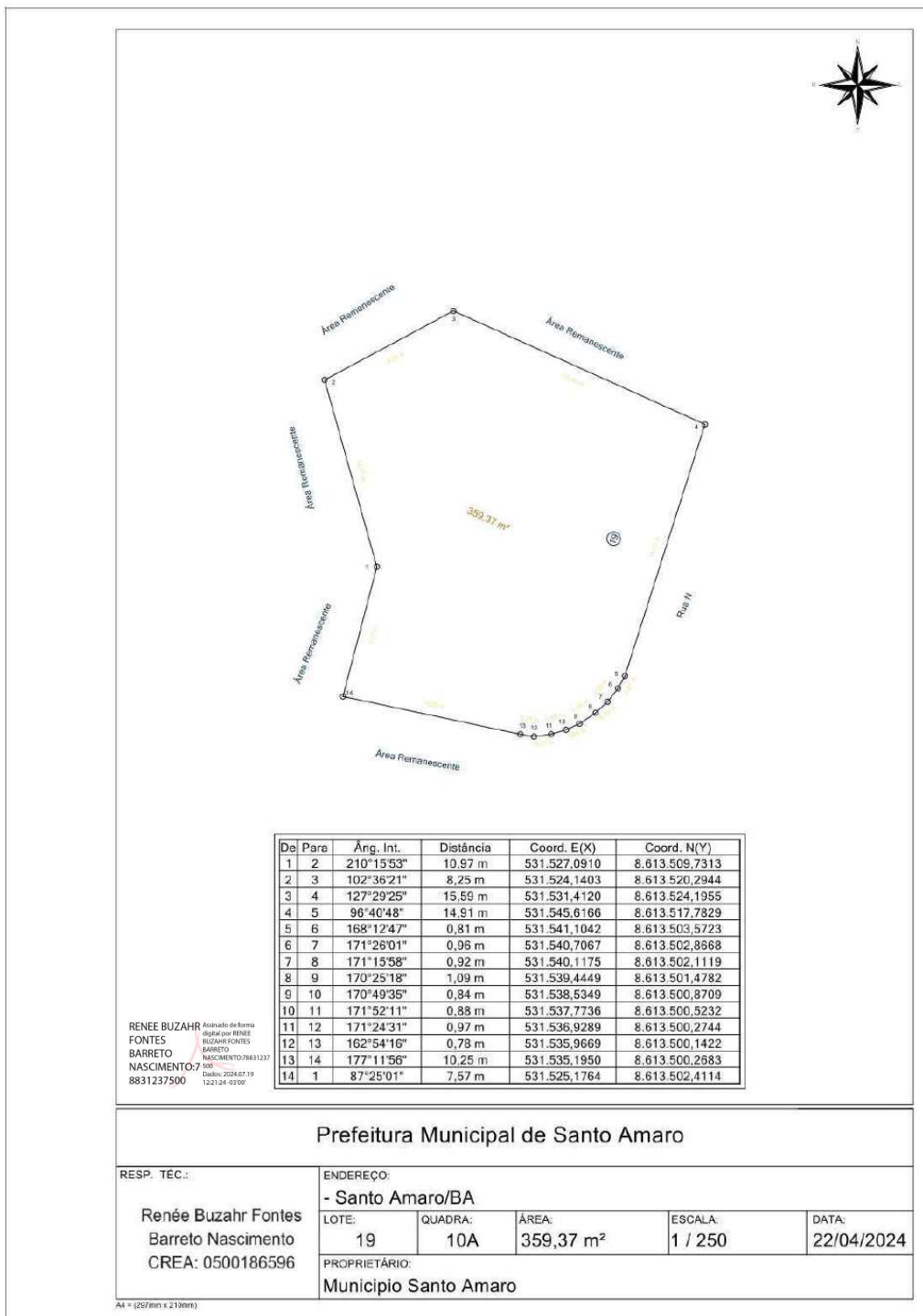
# Prefeitura Municipal de Santo Amaro



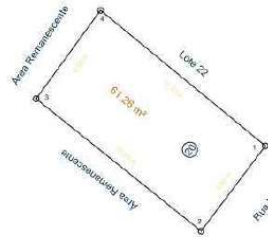
# Prefeitura Municipal de Santo Amaro



# Prefeitura Municipal de Santo Amaro



# Prefeitura Municipal de Santo Amaro



De	Para	Âng. Int.	Distância	Coord. E(X)	Coord. N(Y)
1	2	92°27'26"	5,52 m	531.566,0081	8.613.551,3317
2	3	88°14'40"	10,93 m	531.562,6881	8.613.546,9258
3	4	92°45'13"	5,86 m	531.554,1668	8.613.553,7660
4	1	86°32'40"	11,03 m	531.557,4912	8.613.558,3415

RENEE BUZAHF Assinado de forma  
 FONTES digital por RENE  
 BARRETO BUZAHF FONTES  
 NASCIMENTO: 7/09/1988 1237  
 8831237500 Data: 2024.07.19  
 12:21:24 -03'00'

## Prefeitura Municipal de Santo Amaro

RESP. TÉCNICO:

Renée Buzahr Fontes  
 Barreto Nascimento  
 CREA: 0500186598

ENDEREÇO:

- Santo Amaro/BA

LOTE:

20

QUADRA:

10A

ÁREA:

61,26 m<sup>2</sup>

ESCALA:

1 / 250

DATA:

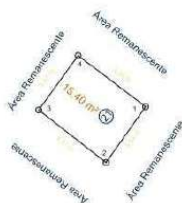
22/04/2024

PROPRIETÁRIO:

Município Santo Amaro

AA = (257mm x 210mm)

# Prefeitura Municipal de Santo Amaro



De	Para	Âng. Int.	Distância	Coord. E(X)	Coord. N(Y)
1	2	91°50'31"	3,54 m	531.548,5772	8.613.555,5752
2	3	87°2'149"	4,41 m	531.546,5315	8.613.552,6902
3	4	92°08'21"	3,47 m	531.543,0537	8.613.555,4049
4	1	88°39'20"	4,38 m	531.545,0881	8.613.558,2218

RENEE BUZAHR Assinado de forma  
 FONTES digital por RENE  
 BARRETO BUZAHR FONTES  
 NASCIMENTO: 7/500 BARRAMENTO/98821237  
 8831237500 Data: 2024.07.19  
 12:21:24 -03'00'

## Prefeitura Municipal de Santo Amaro

RESP. TÉCNICO:		ENDEREÇO:			
Renée Buzahr Fontes		- Santo Amaro/BA			
Barreto Nascimento		LOTE:	QUADRA:	ÁREA:	ESCALA:
CREA: 0500186596		21	10A	15,40 m²	1 / 250
		DATA: 22/04/2024			
		PROPRIETÁRIO:			
		Município Santo Amaro			

AA = (257mm x 210mm)

# Prefeitura Municipal de Santo Amaro

De	Para	Âng. Int.	Distância	Coord. E(X)	Coord. N(Y)
1	2	88°30'08"	9,74 m	531.572,5699	8.613.558,5253
2	3	92°54'51"	11,03 m	531.566,0081	8.613.551,3317
3	4	93°27'19"	10,04 m	531.557,4912	8.613.558,3415
4	1	85°07'42"	12,13 m	531.563,3941	8.613.566,4659

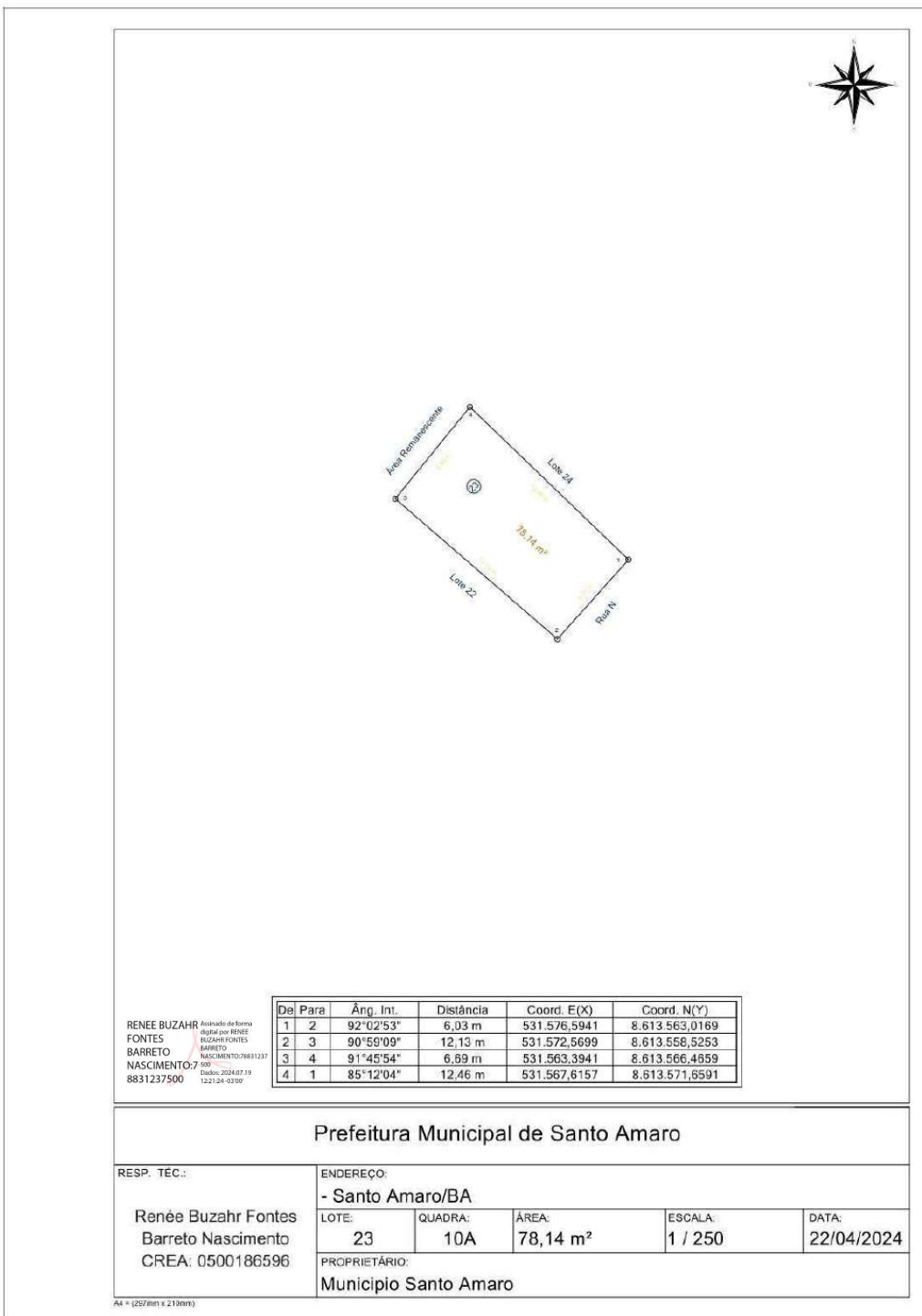
RENEÉ BUZAZH Assinado de forma digital por RENEÉ BUZAZH FONTES BARRETO. Nascimento: 07/09/1983. Data: 2024.07.19 12:21:24 -03'00'  
 FONTES  
 BARRETO  
 NASCIMENTO: 7/09/1983  
 8831237500

**Prefeitura Municipal de Santo Amaro**

RESP. TÉCNICO: <b>Renée Buzahr Fontes Barreto Nascimento</b> CREA: 0500186596	ENDEREÇO: - Santo Amaro/BA LOTE: 22    QUADRA: 10A    ÁREA: 114,34 m²    ESCALA: 1 / 250    DATA: 22/04/2024 PROPRIETÁRIO: Município Santo Amaro
---	--

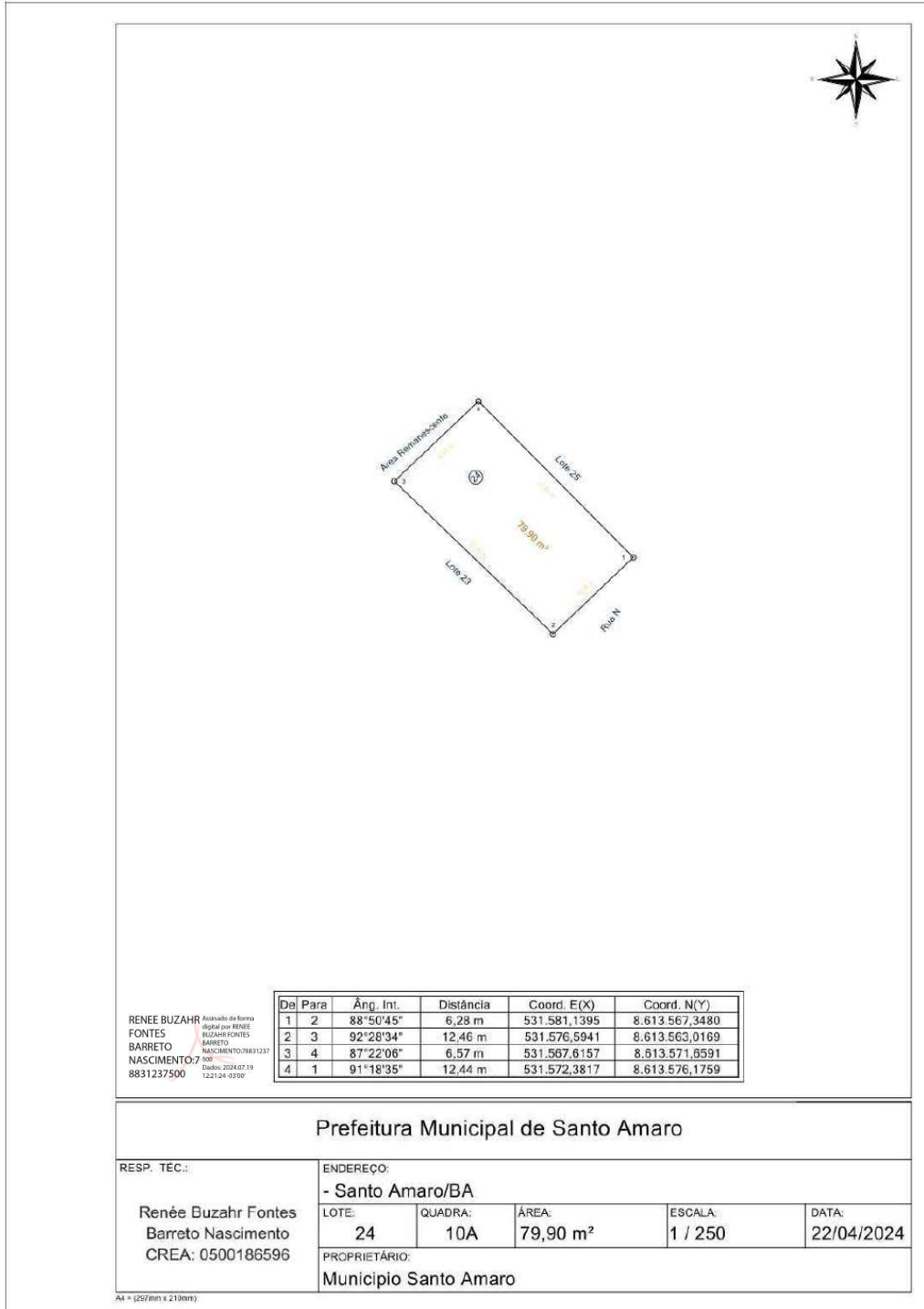
AA = (257mm x 210mm)

# Prefeitura Municipal de Santo Amaro

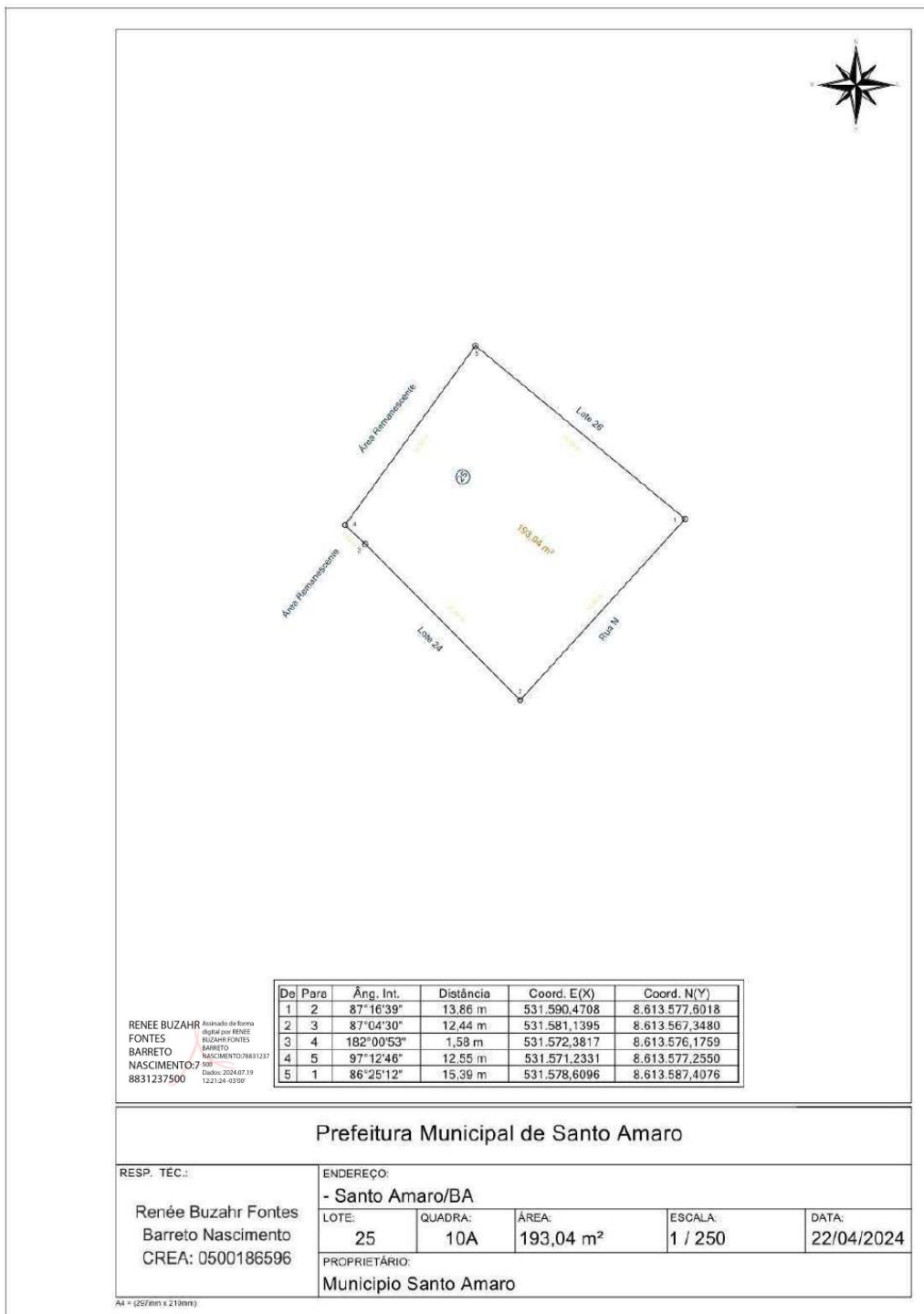




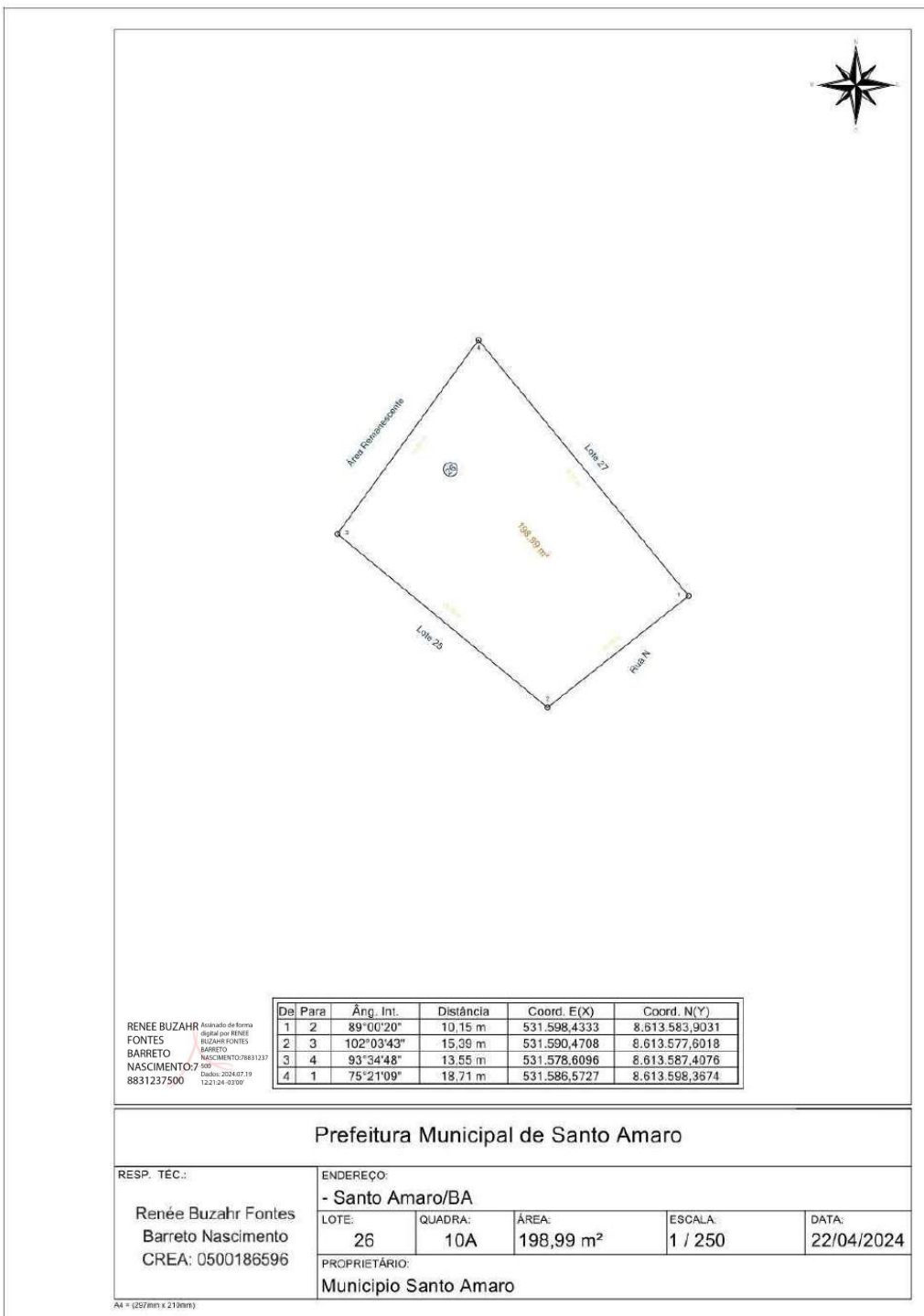
# Prefeitura Municipal de Santo Amaro



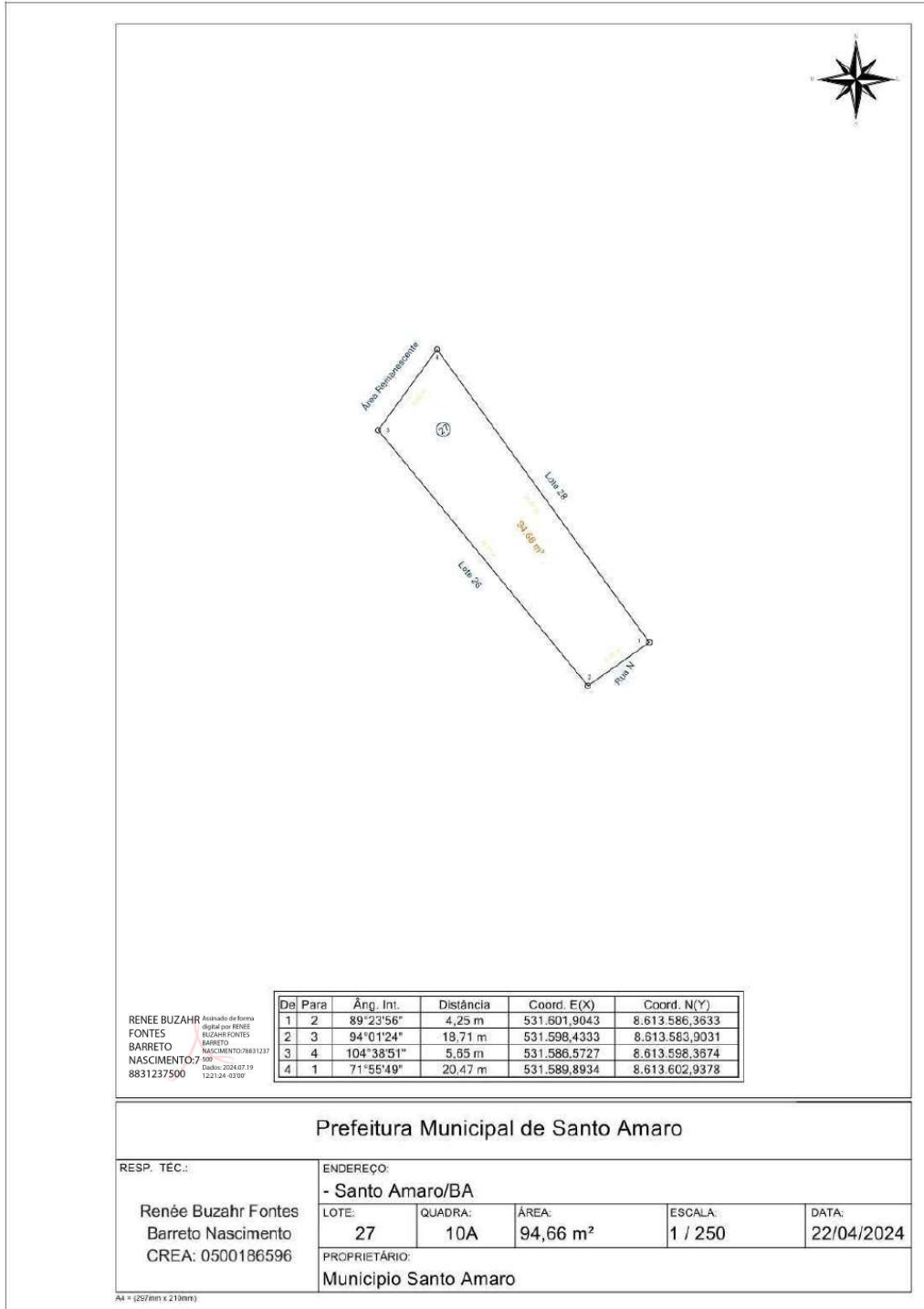
# Prefeitura Municipal de Santo Amaro



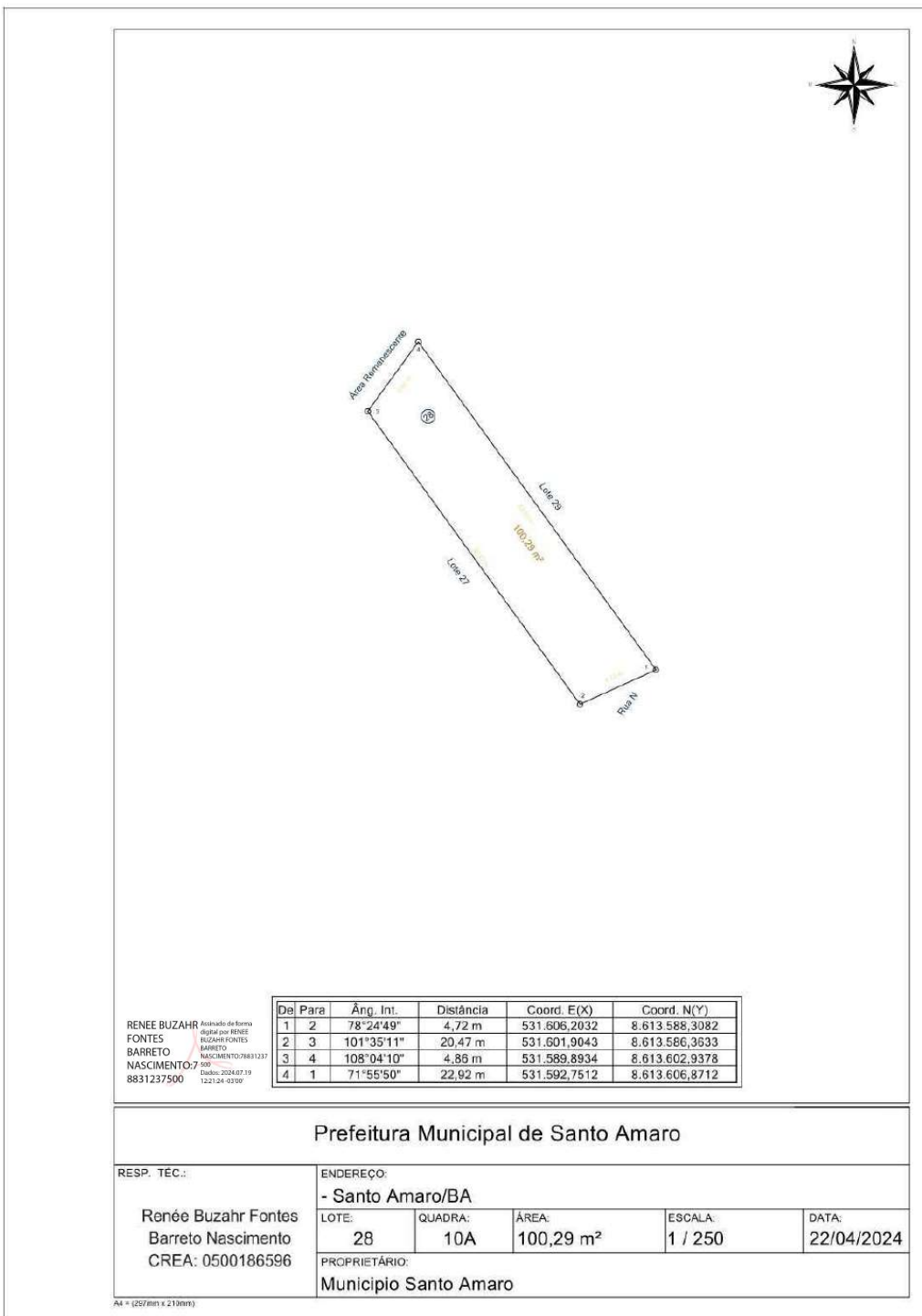
# Prefeitura Municipal de Santo Amaro



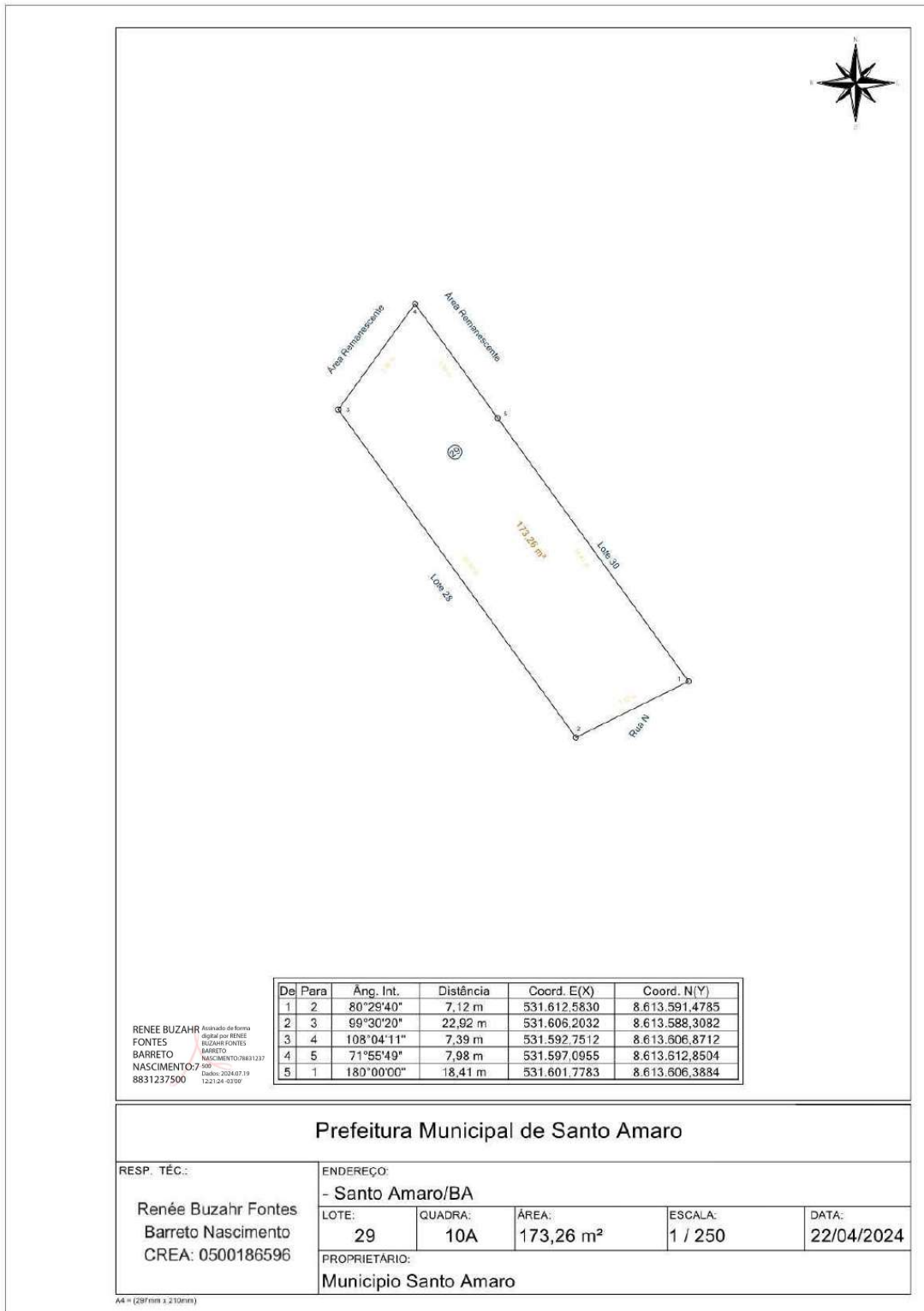
# Prefeitura Municipal de Santo Amaro



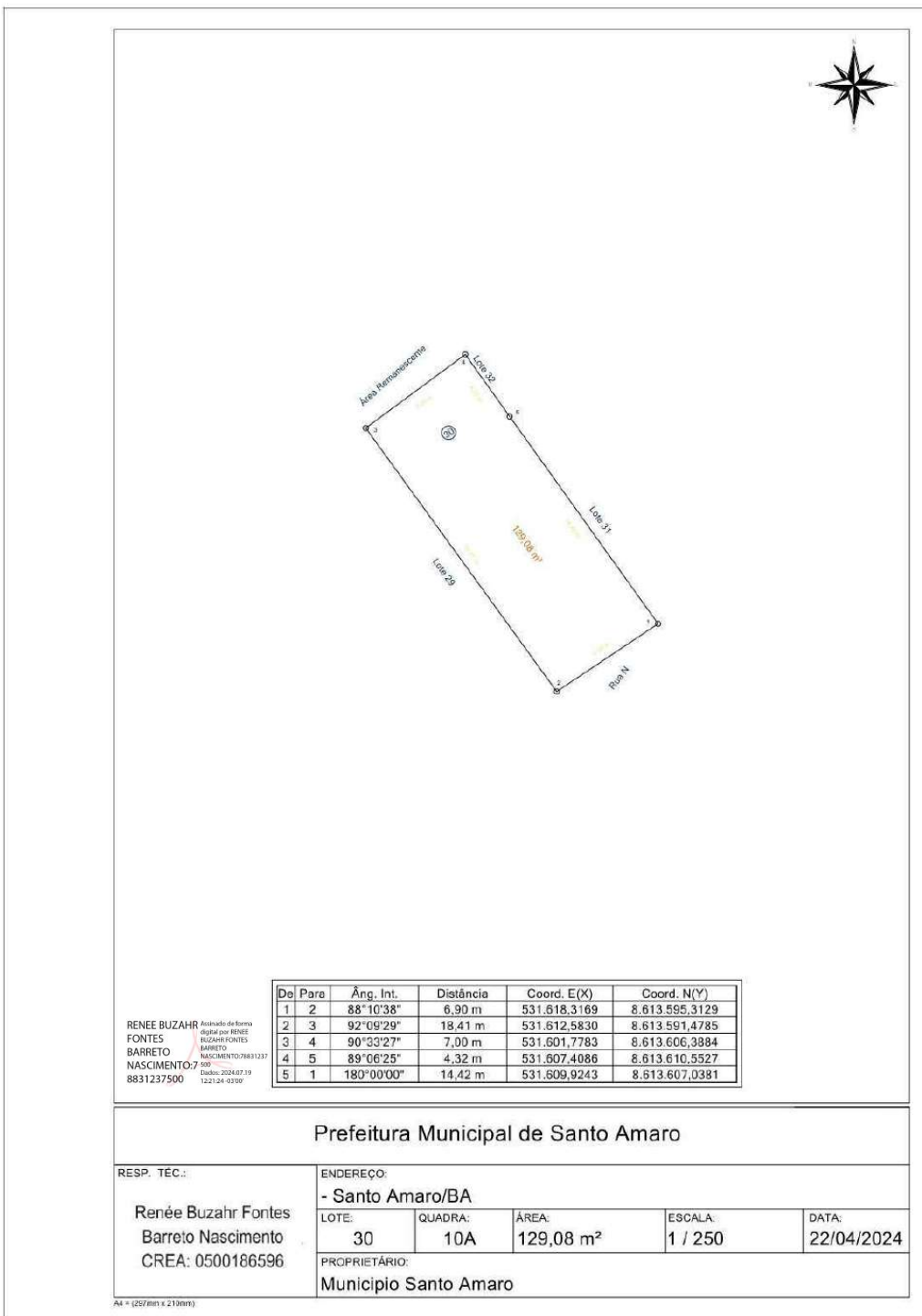
# Prefeitura Municipal de Santo Amaro



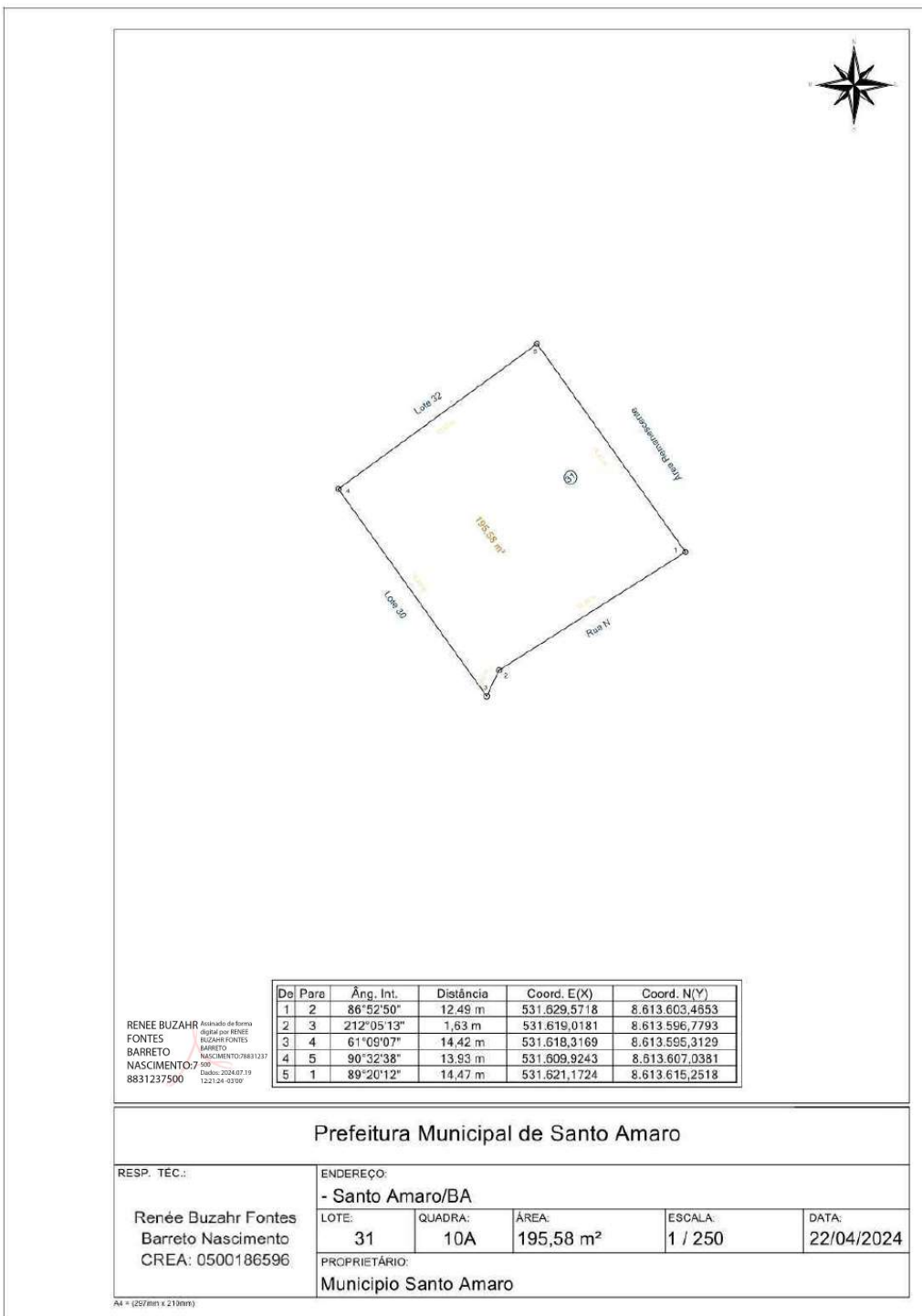
# Prefeitura Municipal de Santo Amaro



# Prefeitura Municipal de Santo Amaro

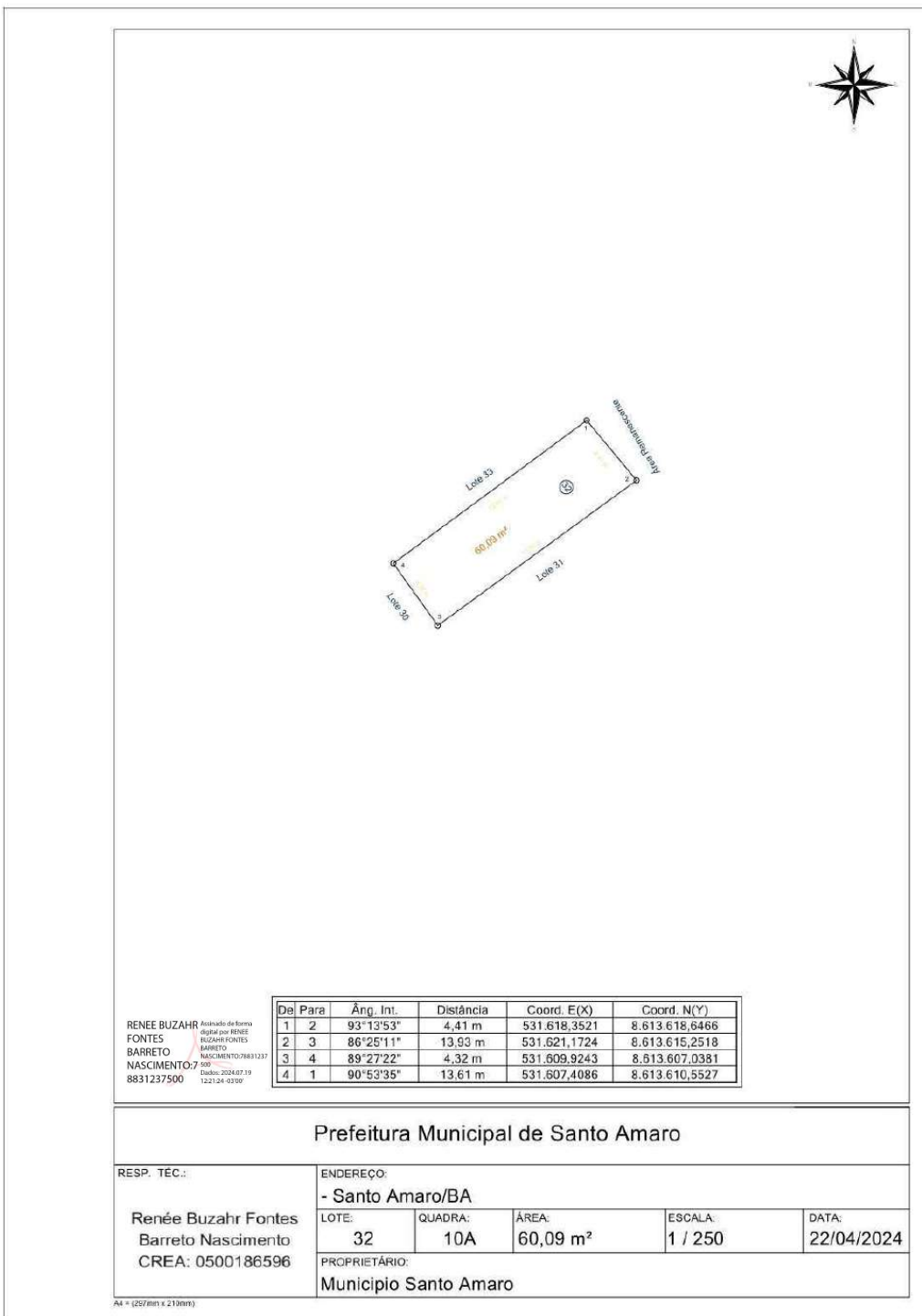


# Prefeitura Municipal de Santo Amaro

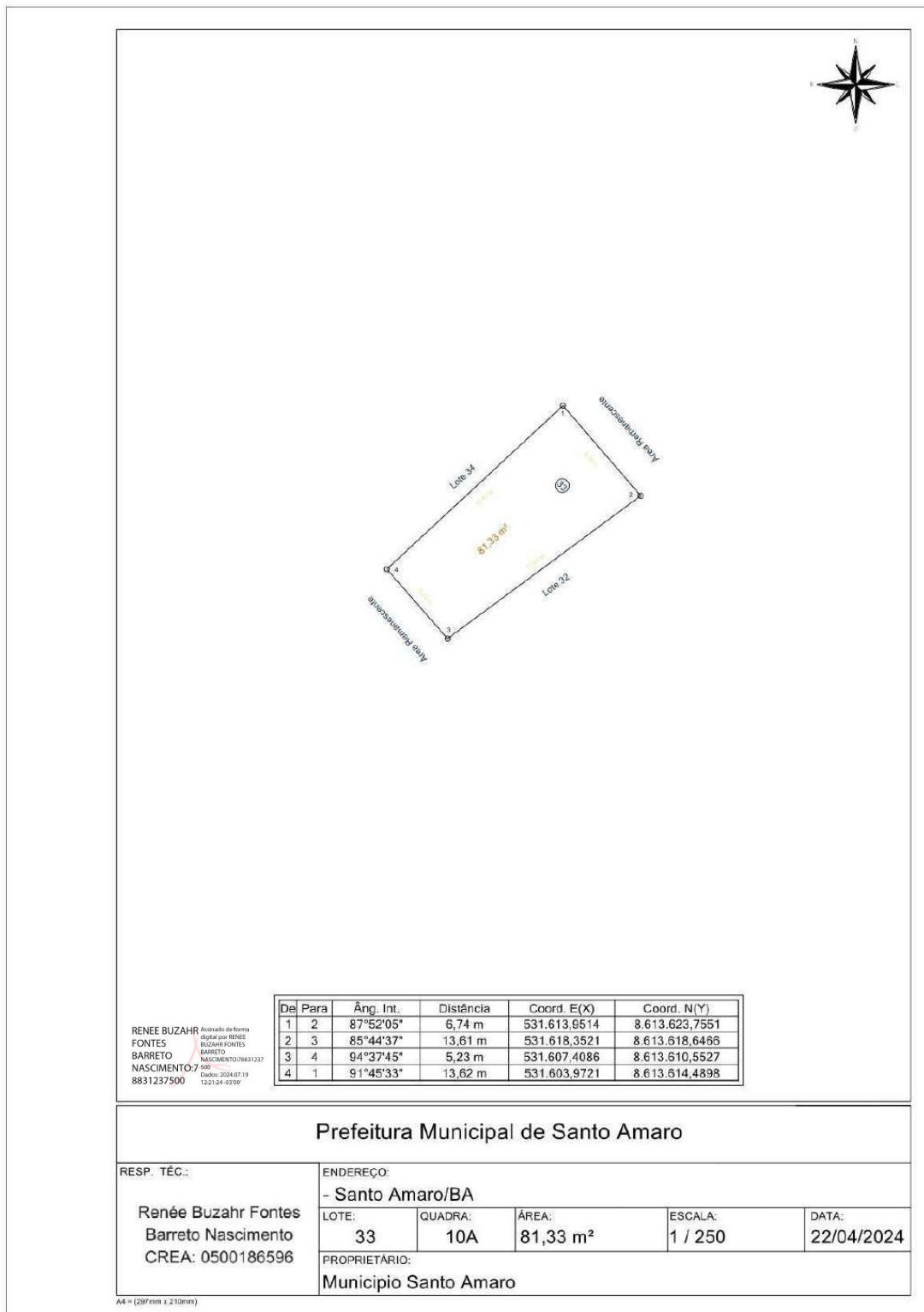





# Prefeitura Municipal de Santo Amaro

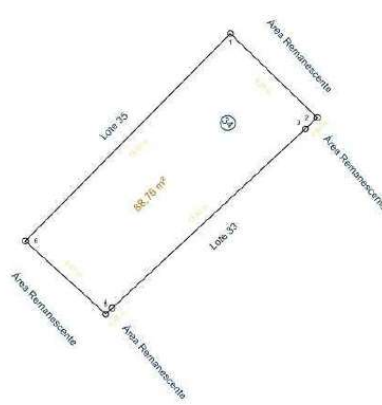


# Prefeitura Municipal de Santo Amaro



# Prefeitura Municipal de Santo Amaro





De	Para	Âng. Int.	Distância	Coord. E(X)	Coord. N(Y)
1	2	90°37'48"	6,25 m	531.610,0721	8.613.628,6692
2	3	86°53'54"	0,84 m	531.614,5662	8.613.624,3259
3	4	179°59'59"	13,62 m	531.613,9514	8.613.623,7551
4	5	179°59'53"	0,45 m	531.603,9721	8.613.614,4898
5	6	94°56'10"	5,81 m	531.603,6402	8.613.614,1816
6	1	87°32'17"	15,07 m	531.599,4825	8.613.617,9504

RENEE BUZAZH FONTES BARRETO NASCIMENTO: 7.500.8831237500

Assinado de forma digital por RENEE BUZAZH FONTES BARRETO NASCIMENTO: 7.500.8831237500

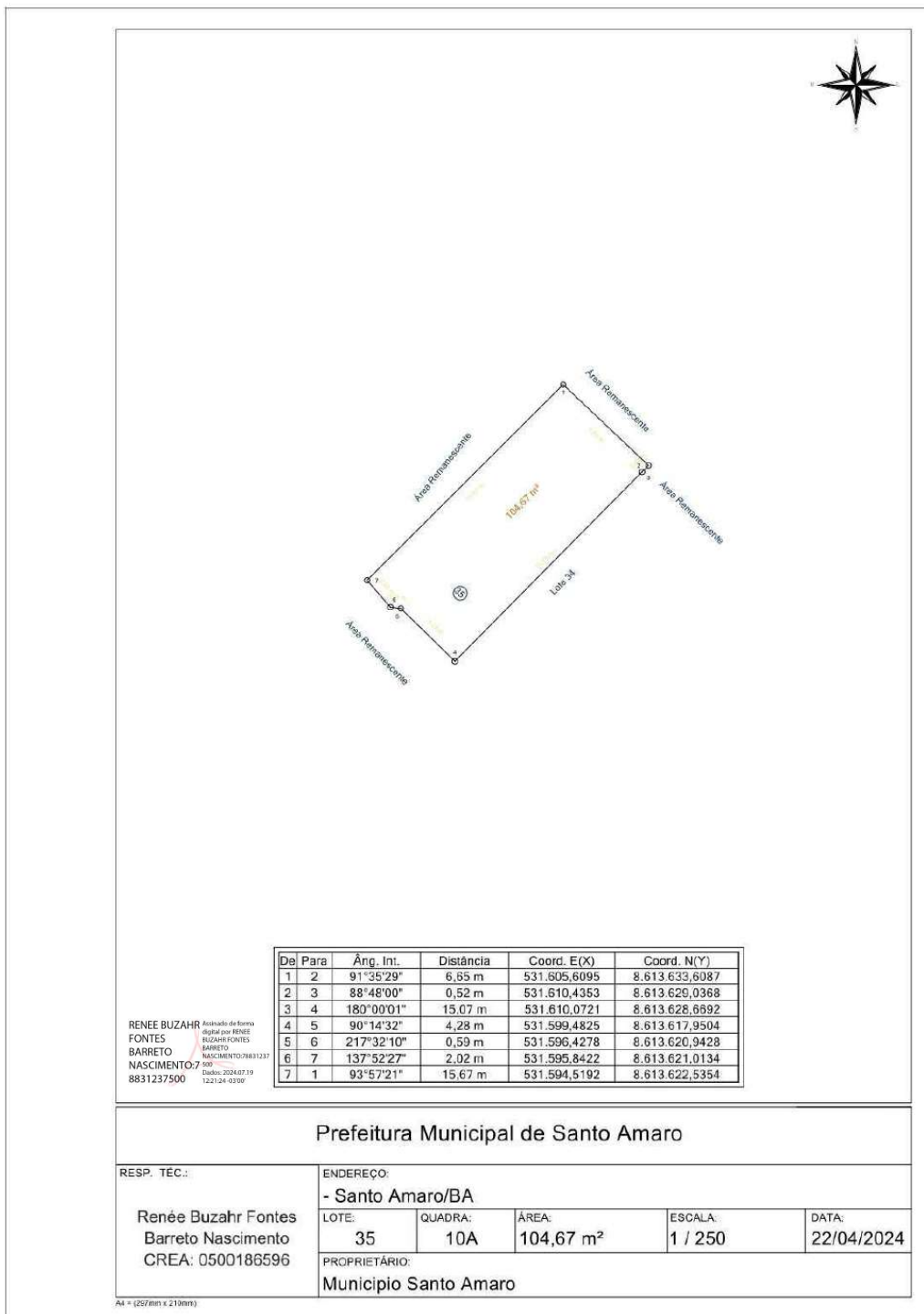
Data: 2024.07.19 12:21:24 -03'00'

**Prefeitura Municipal de Santo Amaro**

<p>RESP. TÉCNICO:</p> <p><b>Renée Buzahr Fontes Barreto Nascimento</b></p> <p>CREA: 0500186596</p>	<p>ENDEREÇO:</p> <p><b>- Santo Amaro/BA</b></p> <table border="1" style="width: 100%; border-collapse: collapse; margin-top: 5px;"> <tr> <td style="width: 25%;">LOTE:</td> <td style="width: 25%;">QUADRA:</td> <td style="width: 25%;">ÁREA:</td> <td style="width: 25%;">ESCALA:</td> <td style="width: 20%;">DATA:</td> </tr> <tr> <td style="text-align: center;">34</td> <td style="text-align: center;">10A</td> <td style="text-align: center;">88,76 m<sup>2</sup></td> <td style="text-align: center;">1 / 250</td> <td style="text-align: center;">22/04/2024</td> </tr> </table> <p>PROPRIETÁRIO:</p> <p><b>Município Santo Amaro</b></p>	LOTE:	QUADRA:	ÁREA:	ESCALA:	DATA:	34	10A	88,76 m <sup>2</sup>	1 / 250	22/04/2024
LOTE:	QUADRA:	ÁREA:	ESCALA:	DATA:							
34	10A	88,76 m <sup>2</sup>	1 / 250	22/04/2024							

A4 = (297mm x 210mm)

# Prefeitura Municipal de Santo Amaro



# Prefeitura Municipal de Santo Amaro



De	Para	Âng. Int.	Distância	Coord. E(X)	Coord. N(Y)
1	2	92°41'13"	6,67 m	531.641,7752	8.613.619,1041
2	3	87°42'43"	14,65 m	531.645,3892	8.613.613,5003
3	4	89°53'33"	6,76 m	531.632,7713	8.613.606,0589
4	1	89°42'30"	14,37 m	531.629,3467	8.613.611,8906

RENEE BUZAHR Assinado de forma digital por RENE E BUZAHR FONTES BARRETO NASCIMENTO: 7.500.8831237500 Data: 2024.07.19 12:21:24 -03'00'

## Prefeitura Municipal de Santo Amaro

RESP. TÉCNICO:

Renée Buzahr Fontes  
Barreto Nascimento  
CREA: 0500186596

ENDEREÇO:

- Santo Amaro/BA

LOTE:

36

QUADRA:

10A

ÁREA:

97,39 m²

ESCALA:

1 / 250

DATA:

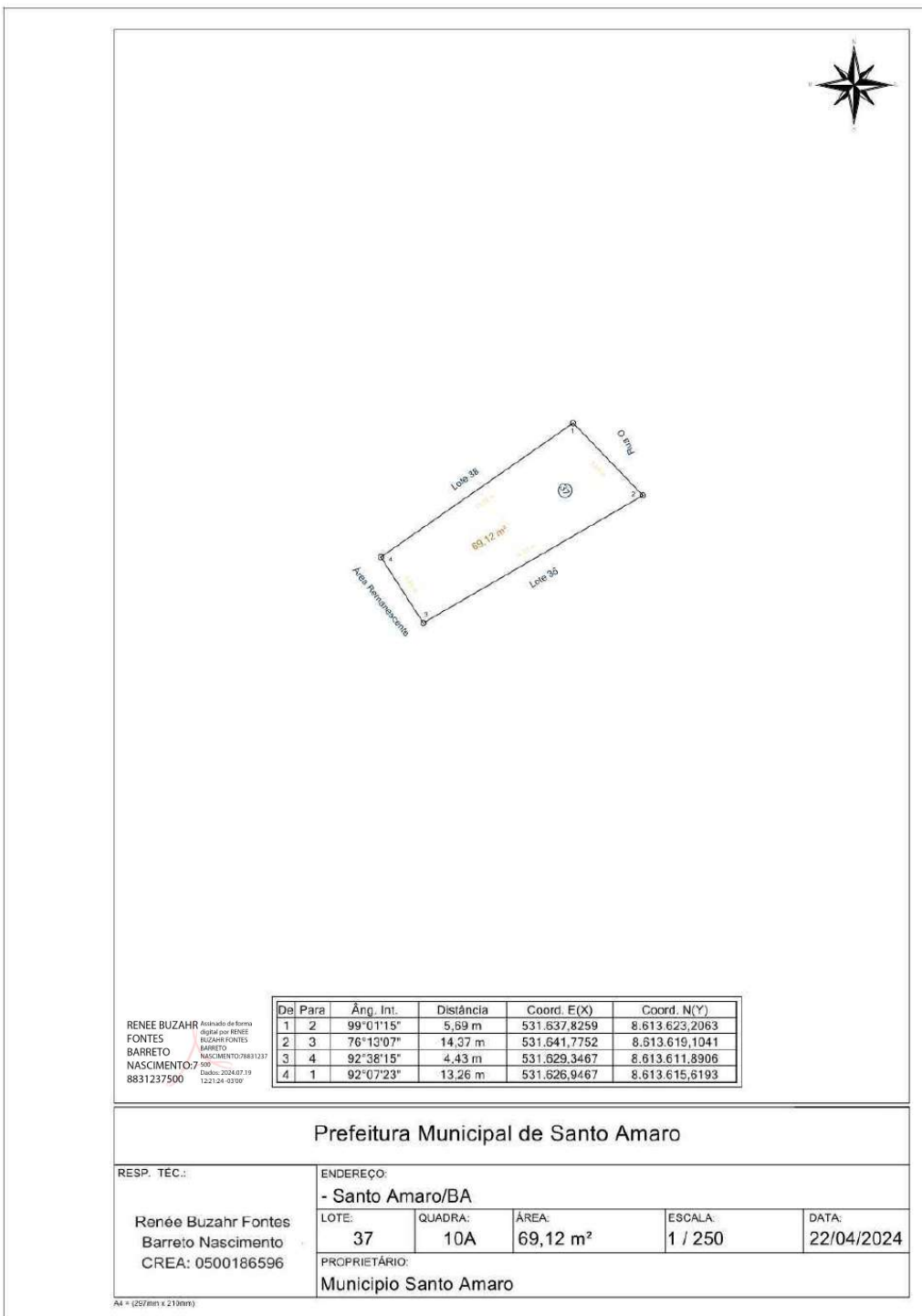
22/04/2024

PROPRIETÁRIO:

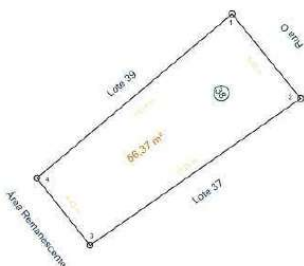
Município Santo Amaro

AA = (257mm x 210mm)

# Prefeitura Municipal de Santo Amaro



# Prefeitura Municipal de Santo Amaro



RENEE BUZAHF Assinado de forma  
FONTES digital por RENE  
BARRETO BUZAHF FONTES  
NASCIMENTO: 7/09/1988  
8831237500 Data: 2024/07/19 12:21:24 -03'00'

De	Para	Âng. Int.	Distância	Coord. E(X)	Coord. N(Y)
1	2	88°55'57"	5,63 m	531.634,2843	8.613.627,5775
2	3	85°52'36"	13,26 m	531.637,8259	8.613.623,2063
3	4	93°26'42"	4,43 m	531.626.9471	8.613.615,6196
4	1	91°44'44"	13,18 m	531.624,2011	8.613.619,0921

## Prefeitura Municipal de Santo Amaro

RESP. TÉCNICO:

Renée Buzahr Fontes  
Barreto Nascimento  
CREA: 0500186596

ENDEREÇO:

- Santo Amaro/BA

LOTE:

38

QUADRA:

10A

ÁREA:

66,37 m²

ESCALA:

1 / 250

DATA:

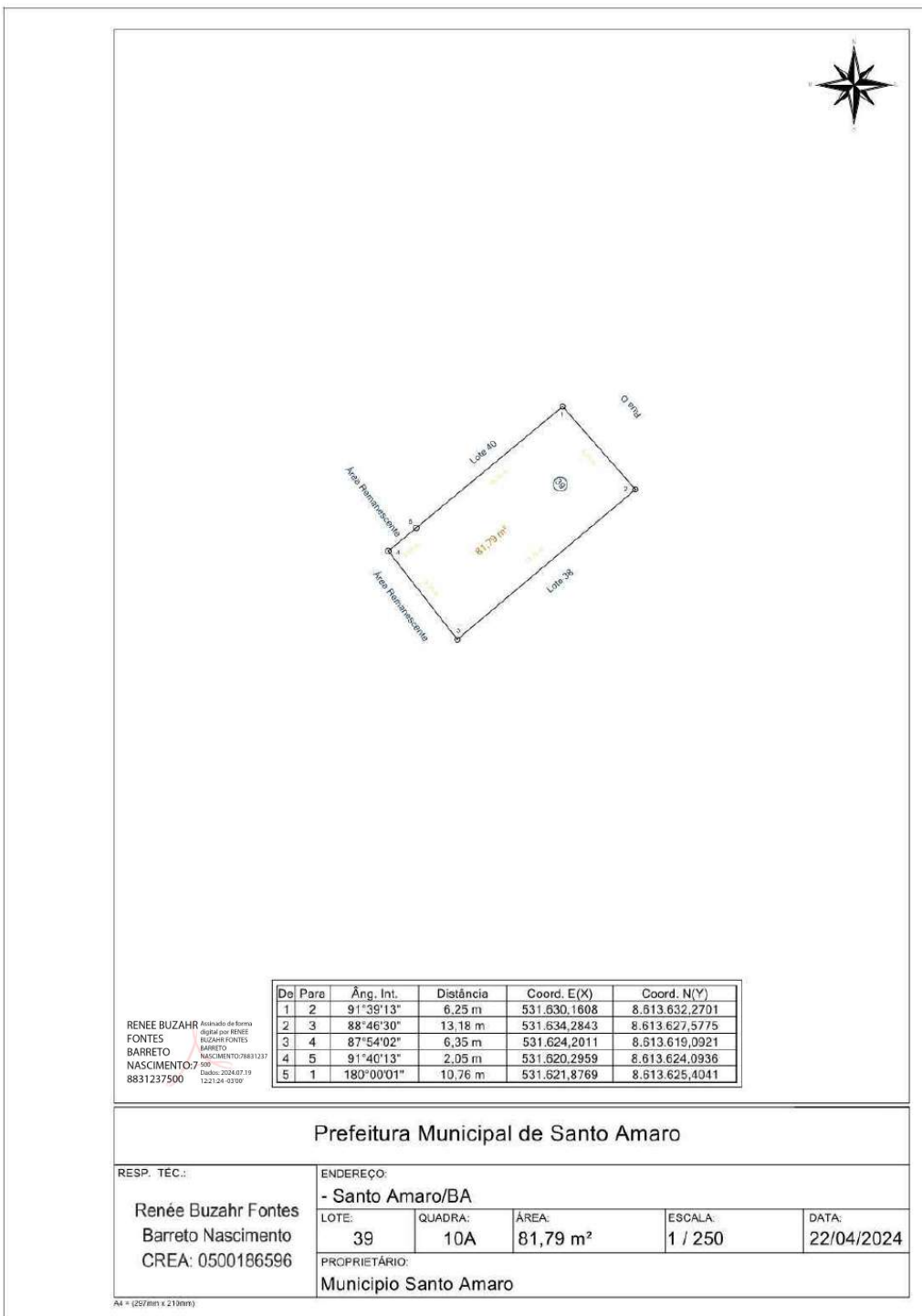
22/04/2024

PROPRIETÁRIO:

Município Santo Amaro

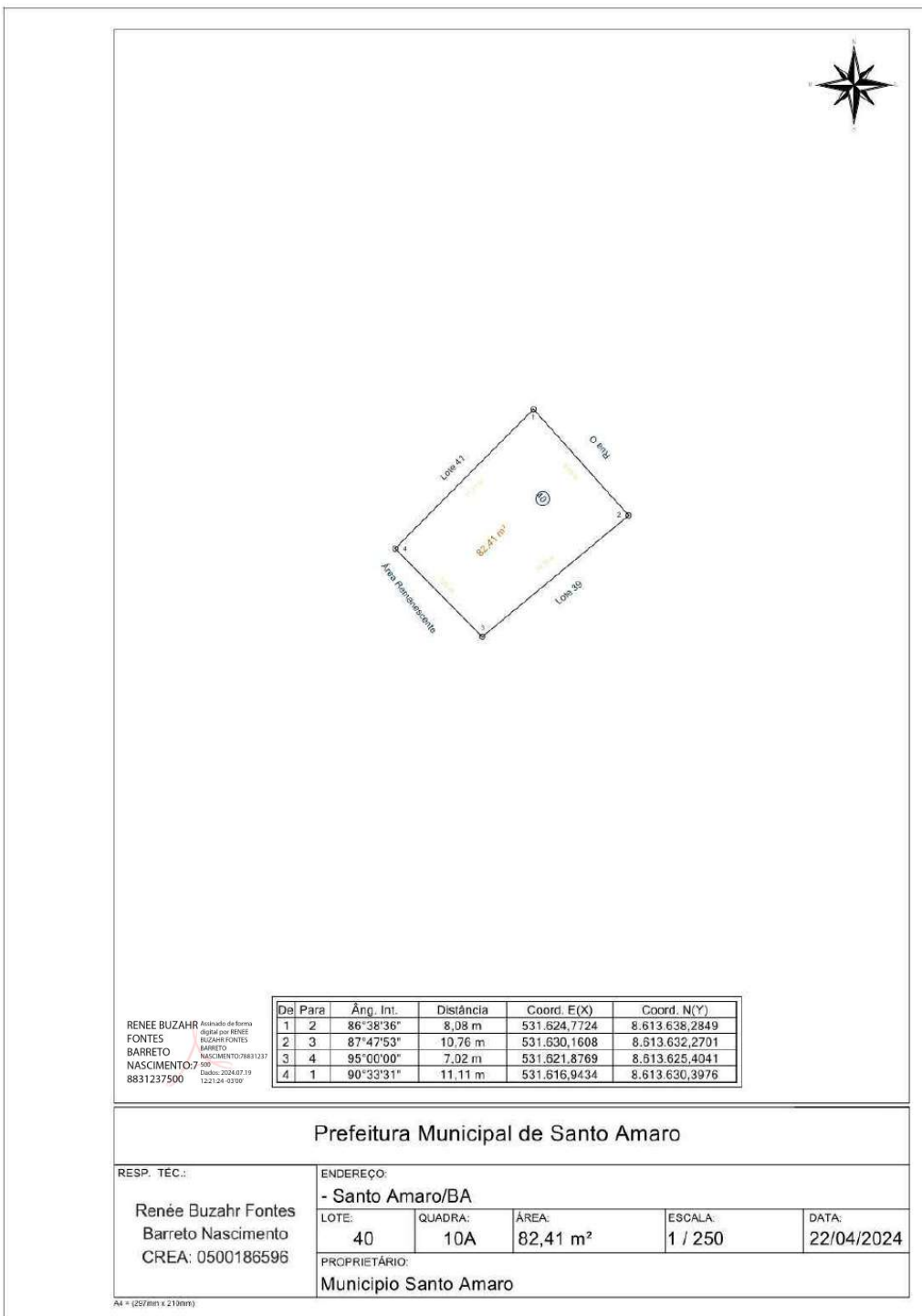
AA = (257mm x 210mm)

# Prefeitura Municipal de Santo Amaro

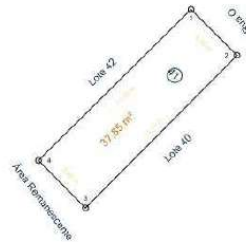




# Prefeitura Municipal de Santo Amaro



# Prefeitura Municipal de Santo Amaro



RENEE BUZAHR Assinado de forma digital por RENEE BUZAHR FONTES BARRETO NASCIMENTO: 7.500.8831237500 Data: 2024.07.19 12:21:24 -03'00'

De	Para	Âng. Int.	Distância	Coord. E(X)	Coord. N(Y)
1	2	90°16'21"	3,35 m	531.622,3954	8.613.640,6623
2	3	90°13'02"	11,11 m	531.624,7724	8.613.638,2849
3	4	89°26'29"	3,46 m	531.616,9434	8.613.630,3976
4	1	90°04'07"	11,09 m	531.614,6138	8.613.632,8568

## Prefeitura Municipal de Santo Amaro

RESP. TÉCNICO:

Renée Buzahr Fontes Barreto Nascimento  
CREA: 0500186596

ENDEREÇO:

- Santo Amaro/BA

LOTE: 41

QUADRA: 10A

ÁREA: 37,85 m<sup>2</sup>

ESCALA: 1 / 250

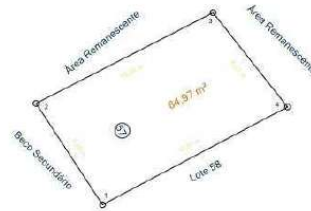
DATA: 22/04/2024

PROPRIETÁRIO:

Município Santo Amaro

AA = (257mm x 210mm)

# Prefeitura Municipal de Santo Amaro



De	Para	Âng. Int.	Distância	Coord. E(X)	Coord. N(Y)
1	2	95°22'19"	6,26 m	531.422,3785	8.613.513,0763
2	3	83°55'23"	10,26 m	531.418,9475	8.613.518,3110
3	4	101°06'15"	6,21 m	531.428,0892	8.613.523,0022
4	1	79°36'03"	10,81 m	531.431,9335	8.613.518,1291

RENEE BUZAH FONTES BARRETO NASCIMENTO  
Assinado de forma digital por RENE BUZAH FONTES BARRETO NASCIMENTO em 22/04/2024 às 12:21:24 -0300'.

## Prefeitura Municipal de Santo Amaro

RESP. TÉCNICO:

**Renée Buzahr Fontes Barreto Nascimento**  
 CREA: 0500186596

ENDEREÇO:

- Santo Amaro/BA

LOTE:

57

QUADRA:

10A

ÁREA:

64,97 m<sup>2</sup>

ESCALA:

1 / 250

DATA:

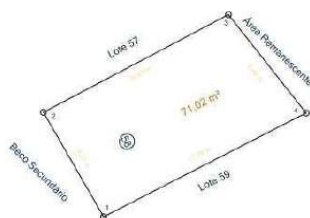
22/04/2024

PROPRIETÁRIO:

Município Santo Amaro

AA = (257mm x 210mm)

# Prefeitura Municipal de Santo Amaro



De	Para	Âng. Int.	Distância	Coord. E(X)	Coord. N(Y)
1	2	92°45'15"	6,23 m	531.425,4863	8.613.507,6758
2	3	87°57'04"	10,81 m	531.422,3785	8.613.513,0763
3	4	100°23'57"	6,48 m	531.431,9335	8.613.518,1291
4	1	78°53'44"	11,76 m	531.435,9458	8.613.513,0432

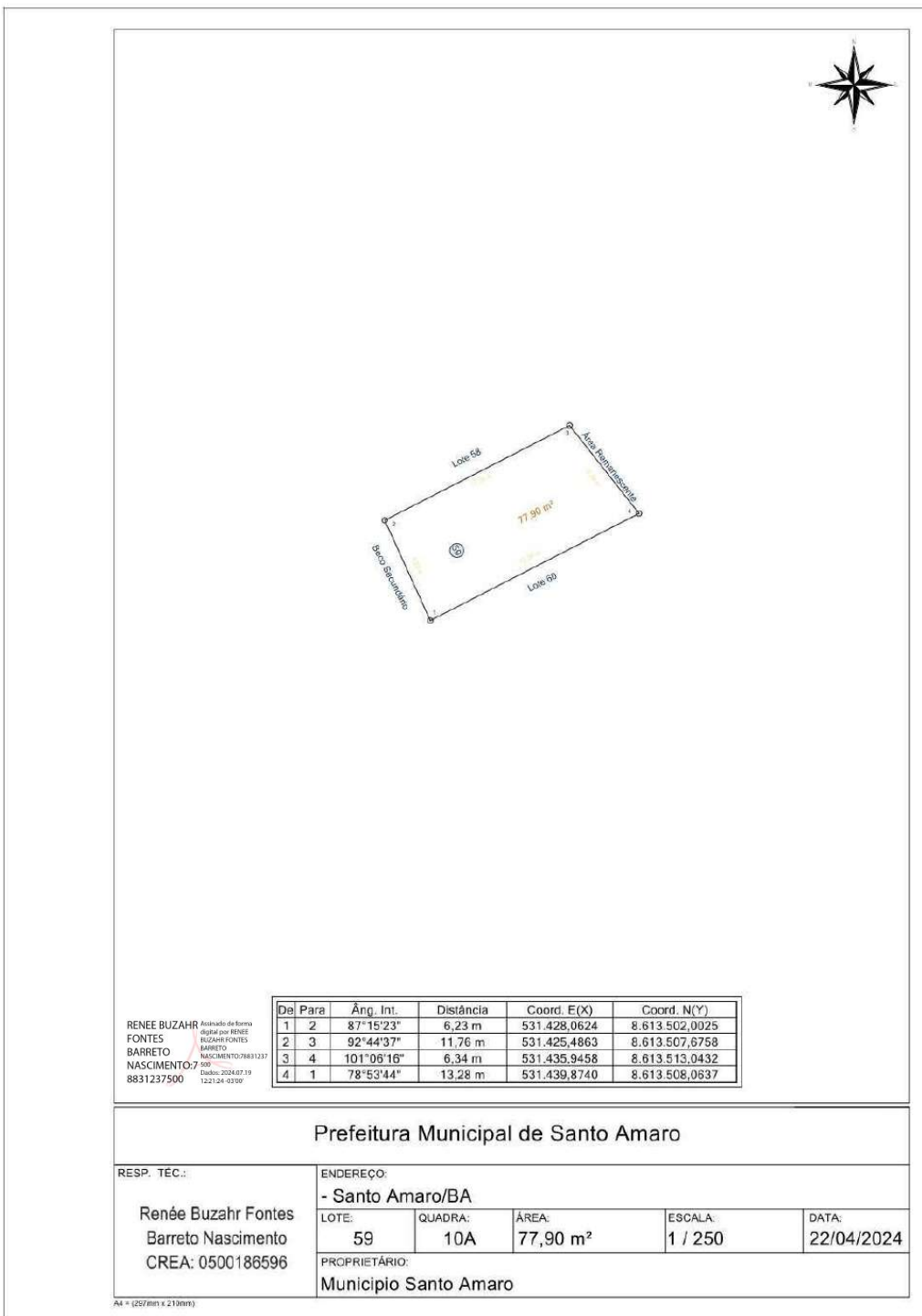
RENEE BUZAH FONTES BARRETO NASCIMENTO  
Assinado de forma digital por RENE E BUZAH FONTES BARRETO NASCIMENTO em 22/04/2024 às 12:21:24 -0300'.

## Prefeitura Municipal de Santo Amaro

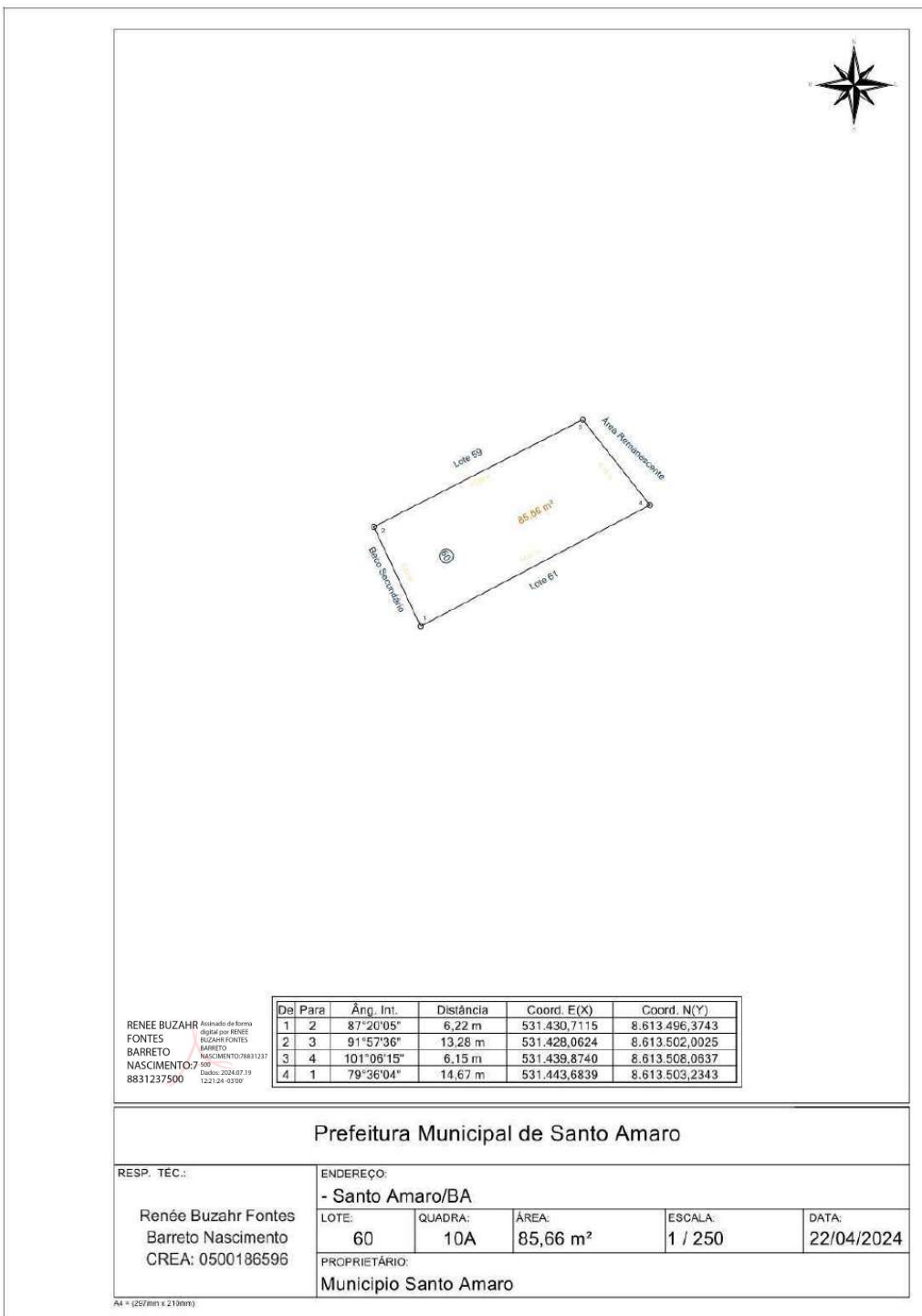
RESP. TÉCNICO:		ENDEREÇO:			
Renée Buzahr Fontes Barreto Nascimento CREA: 0500186596		- Santo Amaro/BA			
LOTE:	QUADRA:	ÁREA:	ESCALA:	DATA:	
58	10A	71,02 m <sup>2</sup>	1 / 250	22/04/2024	
PROPRIETÁRIO:					
Município Santo Amaro					

AA = (257mm x 210mm)

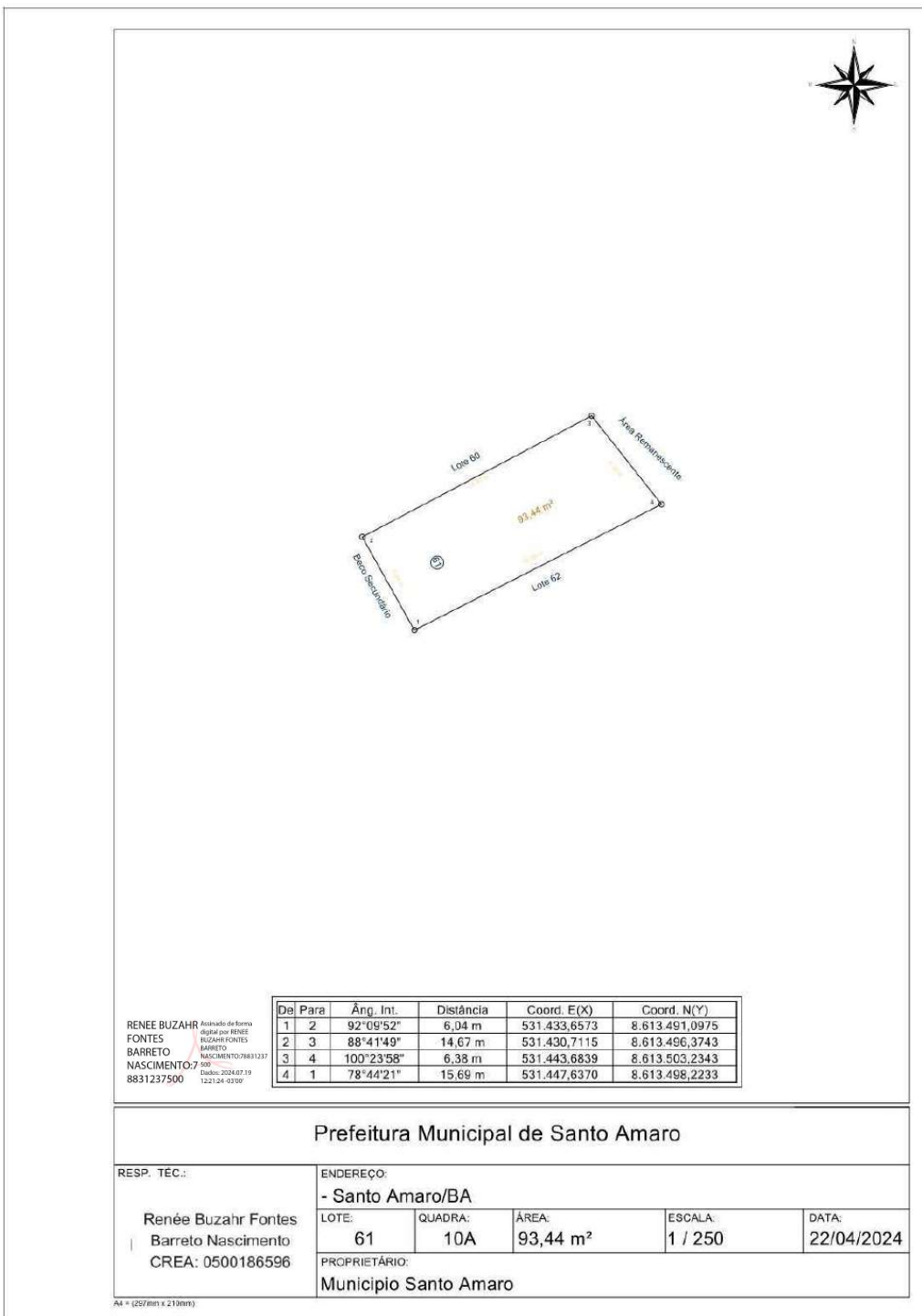
# Prefeitura Municipal de Santo Amaro



# Prefeitura Municipal de Santo Amaro



# Prefeitura Municipal de Santo Amaro



# Prefeitura Municipal de Santo Amaro

De	Para	Âng. Int.	Distância	Coord. E(X)	Coord. N(Y)
1	2	93°21'22"	6,76 m	531.437,3135	8.613.485,4150
2	3	84°15'05"	15,69 m	531.433,6573	8.613.491,0975
3	4	101°15'38"	6,16 m	531.447,6370	8.613.496,2233
4	5	81°07'48"	15,68 m	531.451,4553	8.613.493,3832
5	1	180°00'07"	0,56 m	531.437,7972	8.613.485,6875

RENEÉ BUZAHF Assinado de forma digital por RENEÉ BUZAHF FONTES BARRETO NASCIMENTO/750012231237  
 8831237500 Data: 2024.07.19 12:21:24 -03'00'

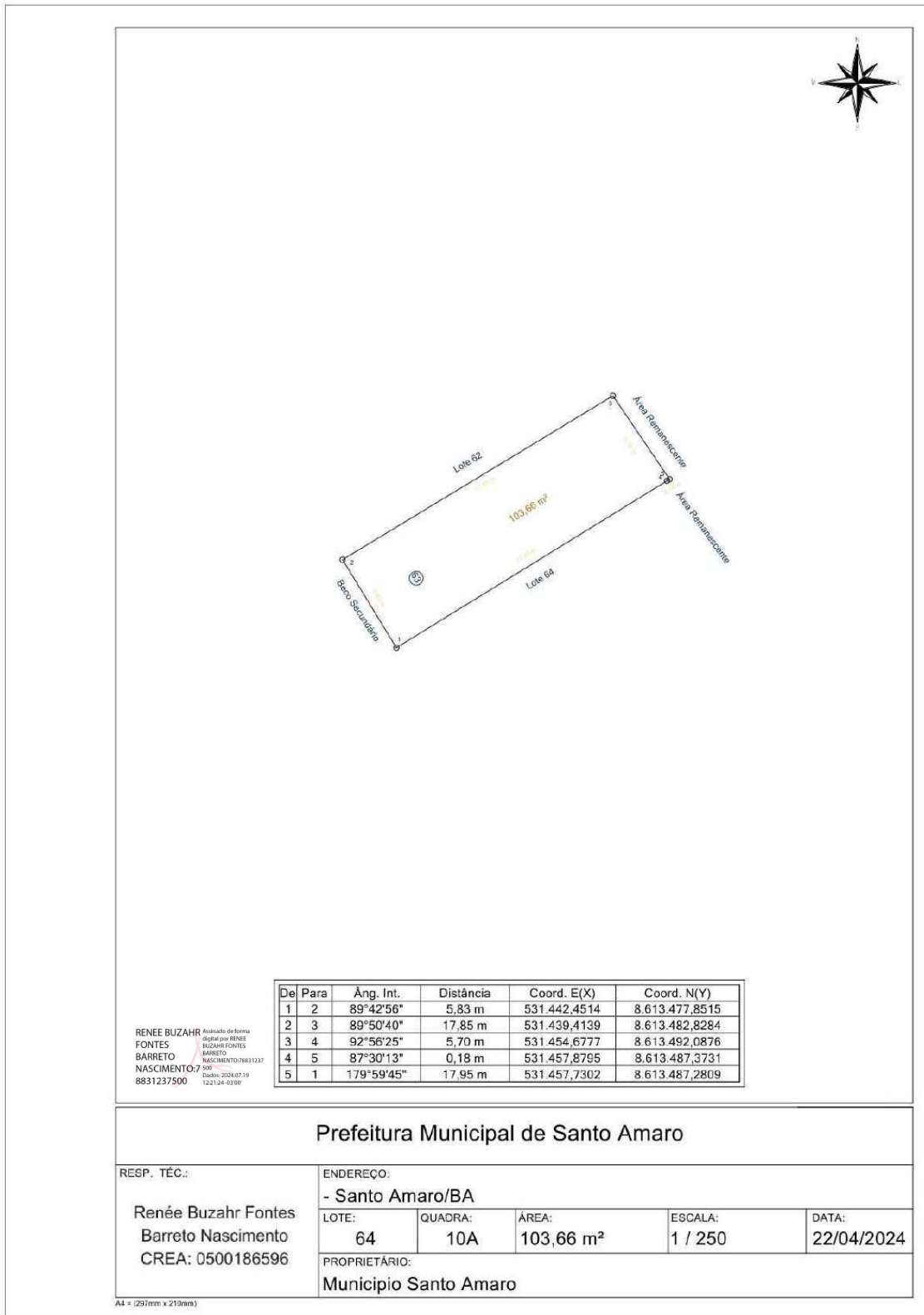
**Prefeitura Municipal de Santo Amaro**

RESP. TÉCNICO:		ENDEREÇO:			
Renée Buzahr Fontes		- Santo Amaro/BA			
Barreto Nascimento		LOTE:	QUADRA:	ÁREA:	ESCALA:
CREA: 0500186596		62	10A	102,18 m²	1 / 250
		PROPRIETÁRIO:			
		Município Santo Amaro			

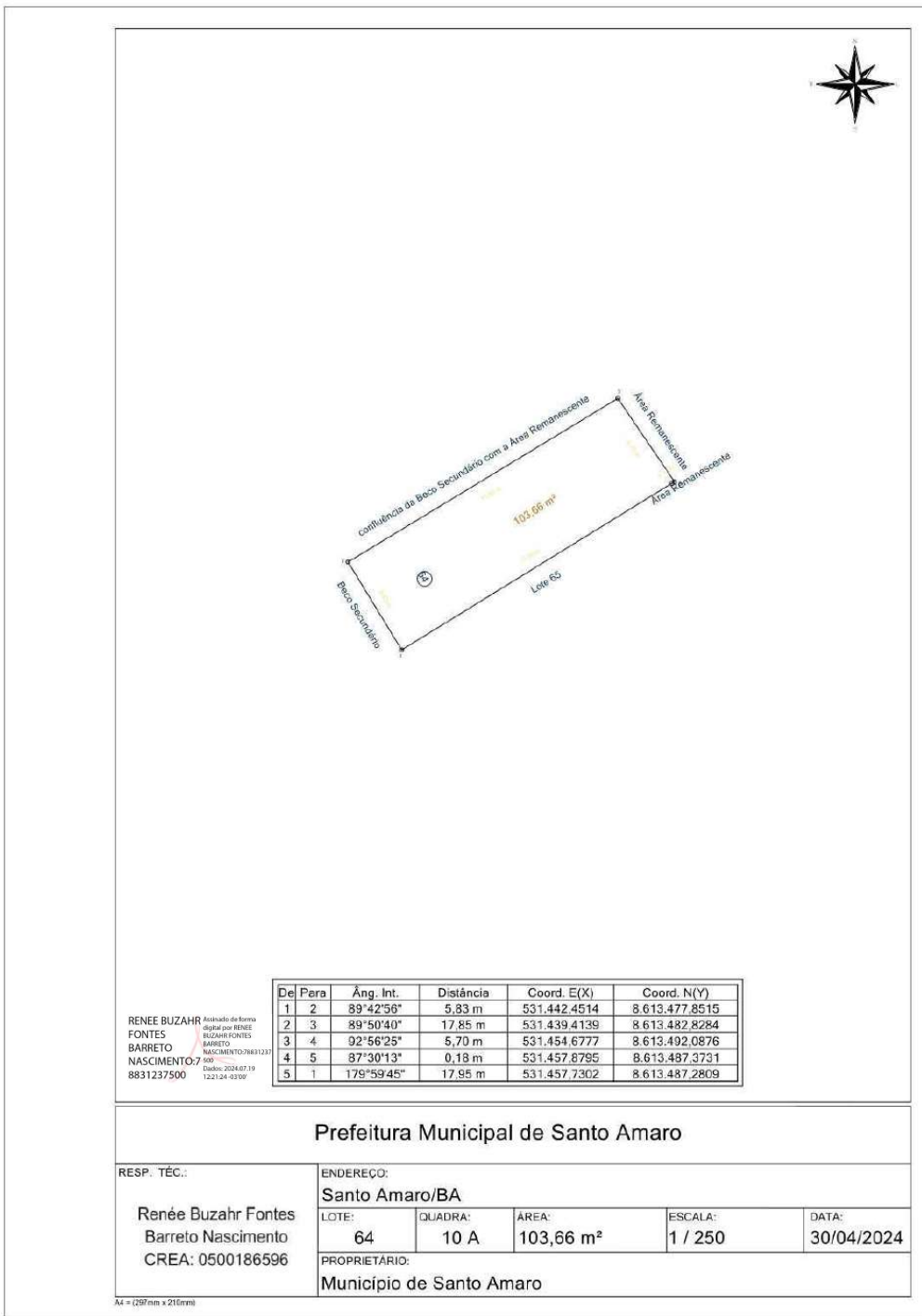
AA = (257mm x 210mm)



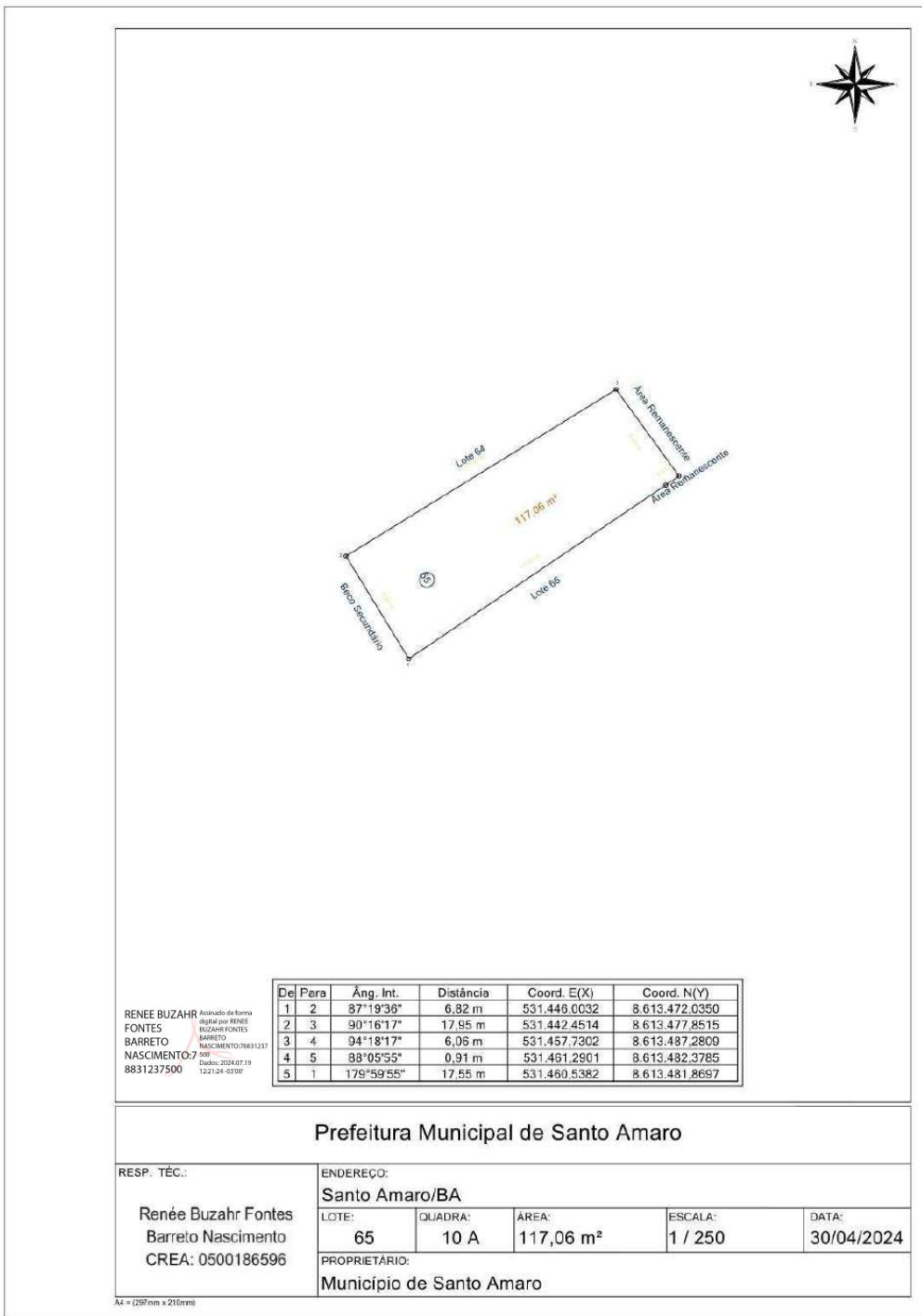
# Prefeitura Municipal de Santo Amaro



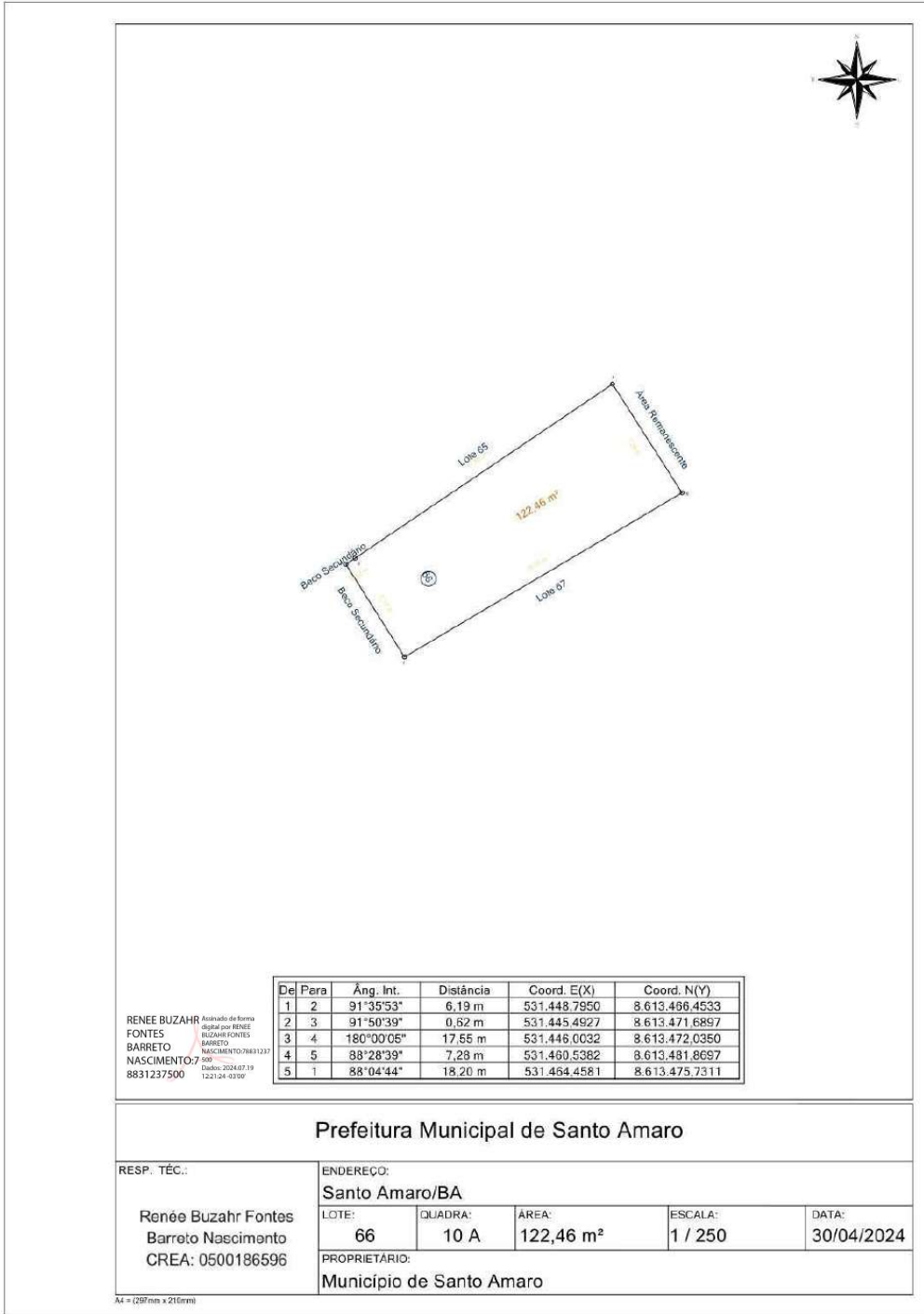
# Prefeitura Municipal de Santo Amaro



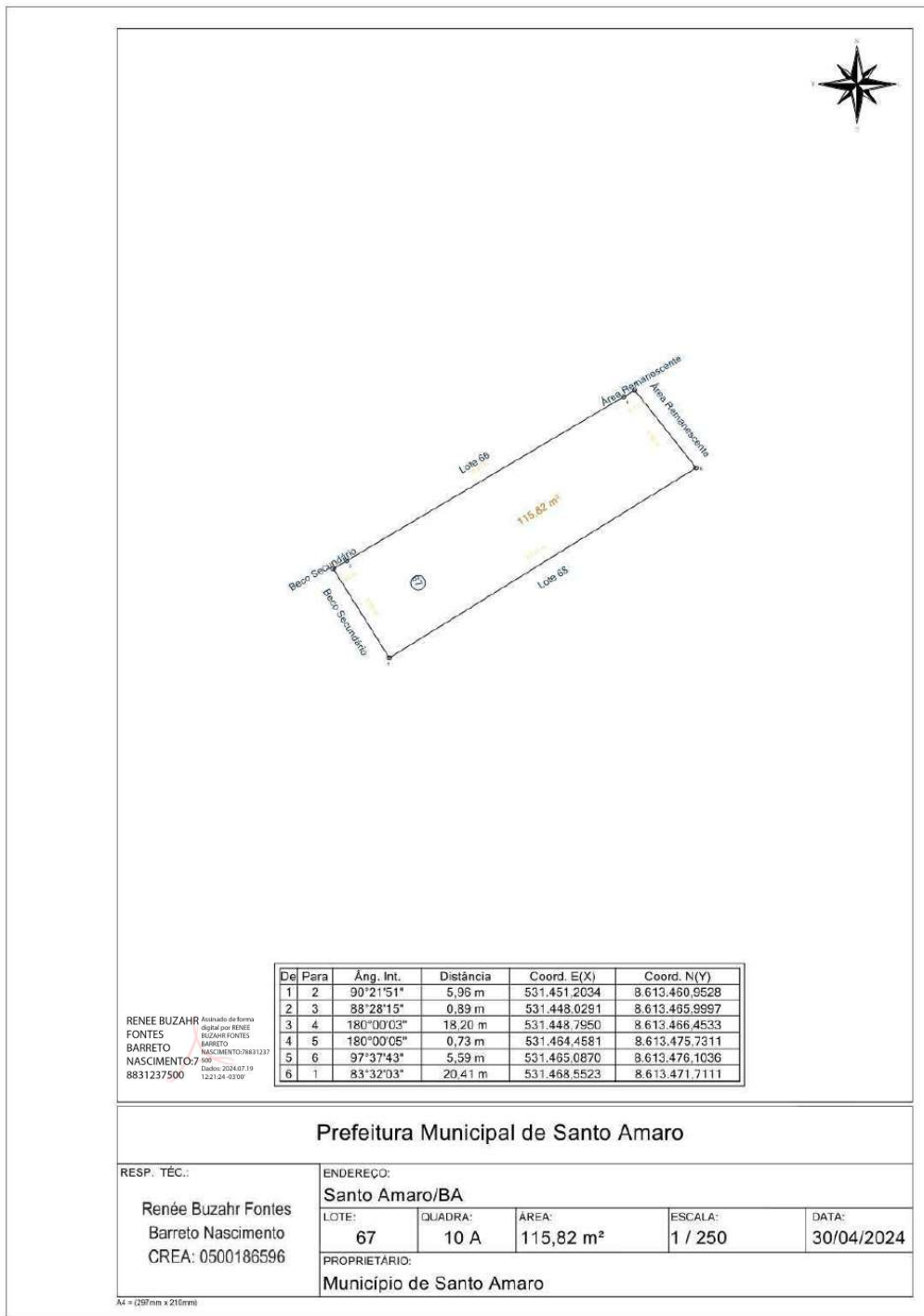
# Prefeitura Municipal de Santo Amaro



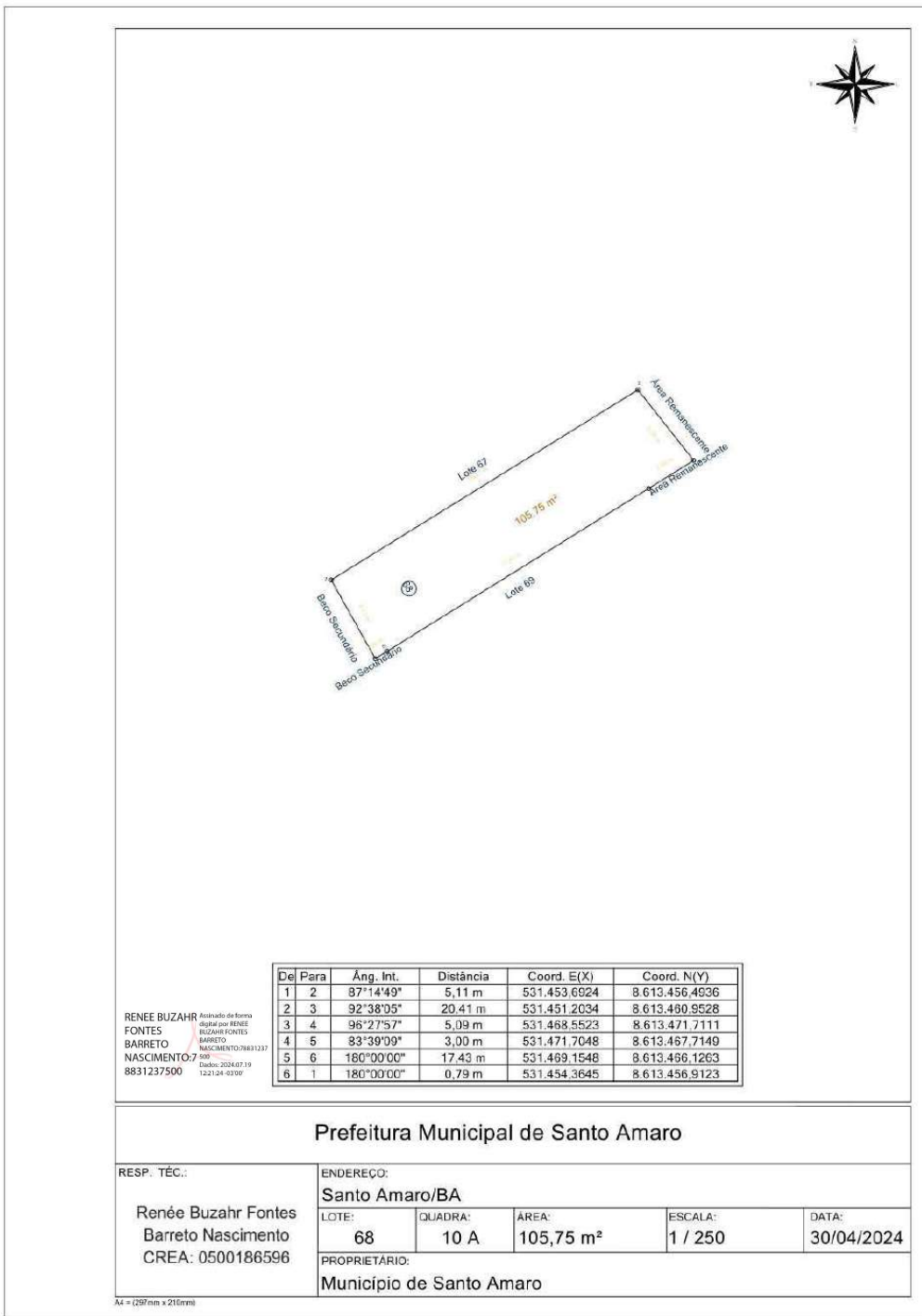
# Prefeitura Municipal de Santo Amaro



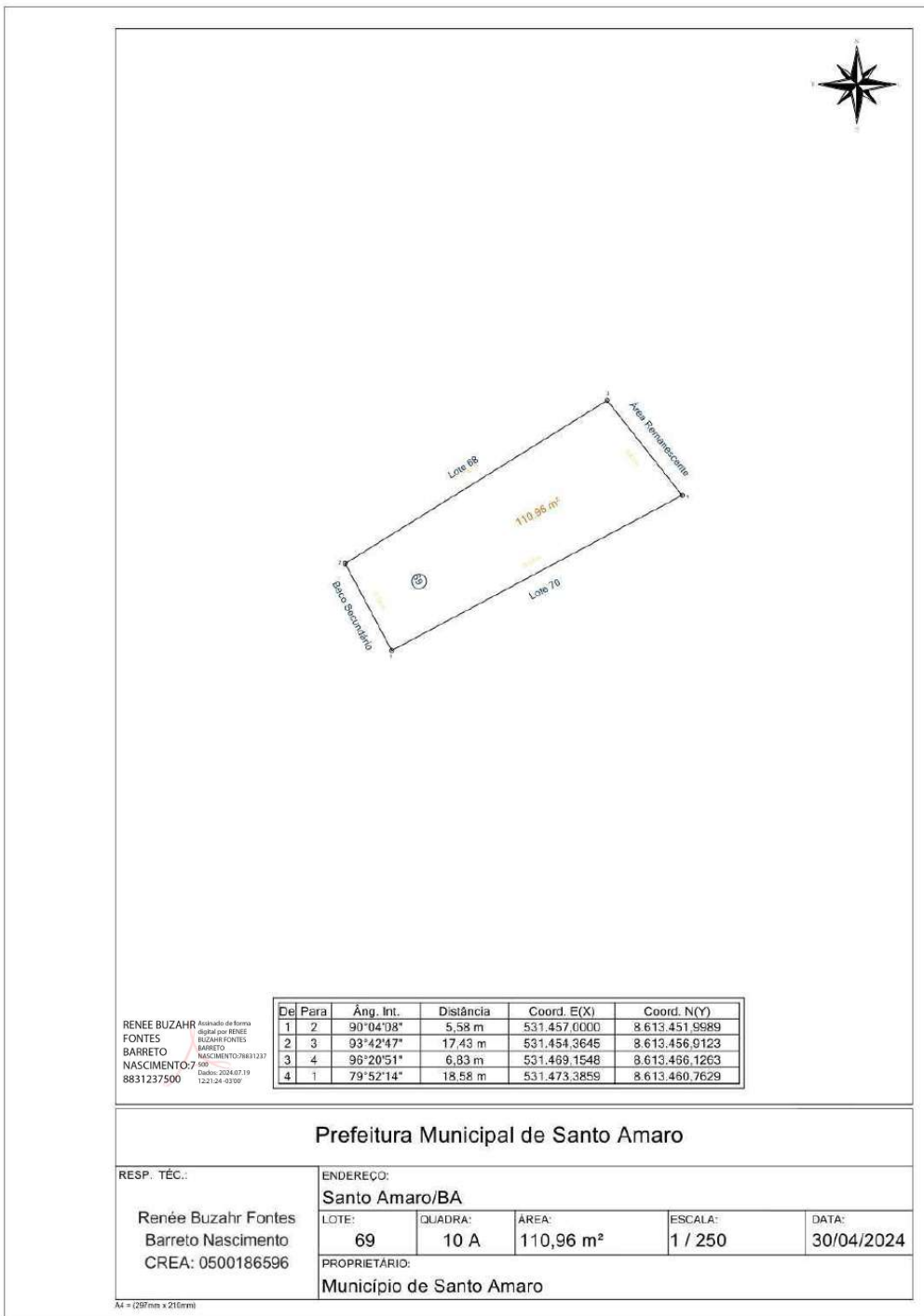
# Prefeitura Municipal de Santo Amaro



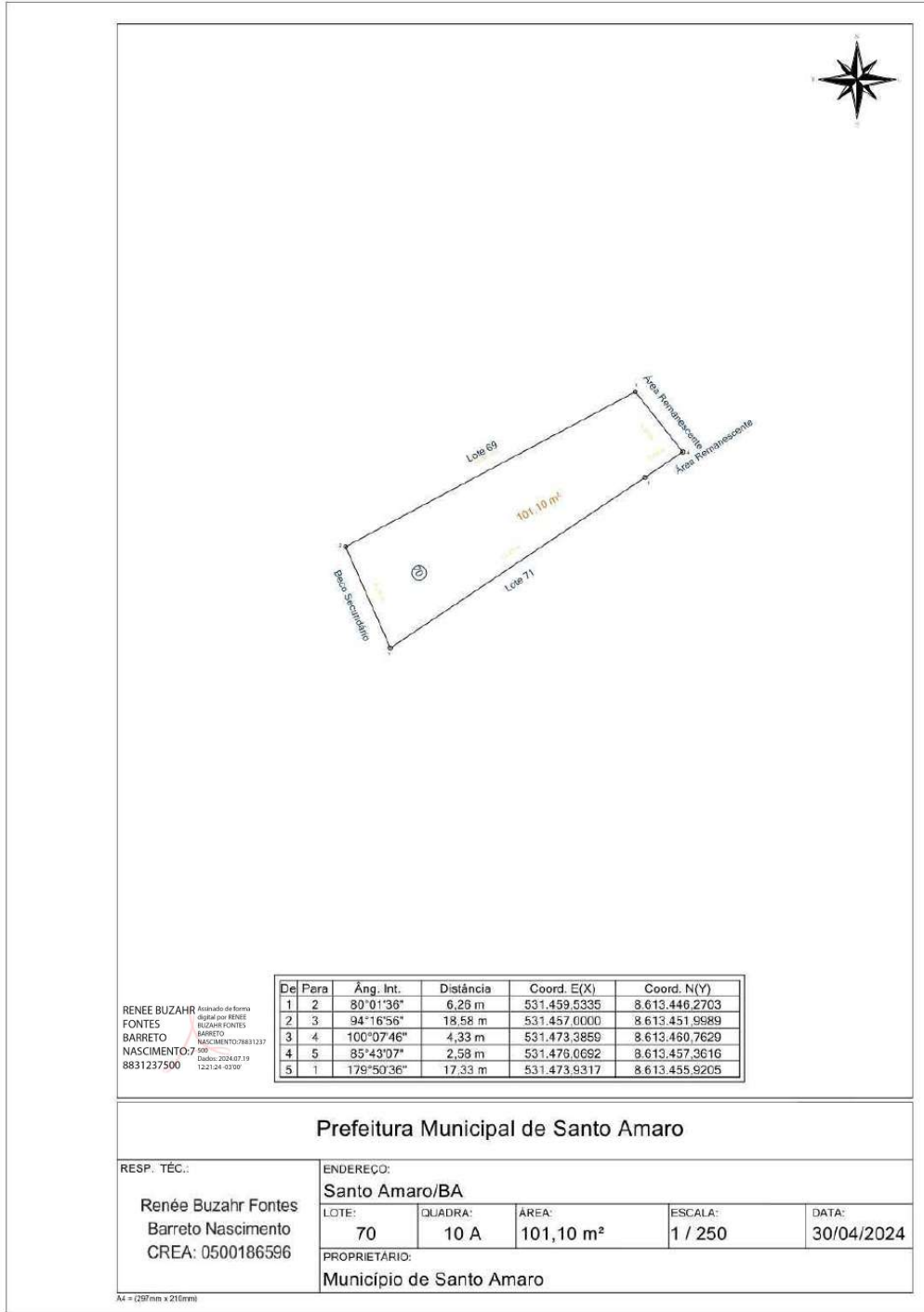
# Prefeitura Municipal de Santo Amaro



# Prefeitura Municipal de Santo Amaro

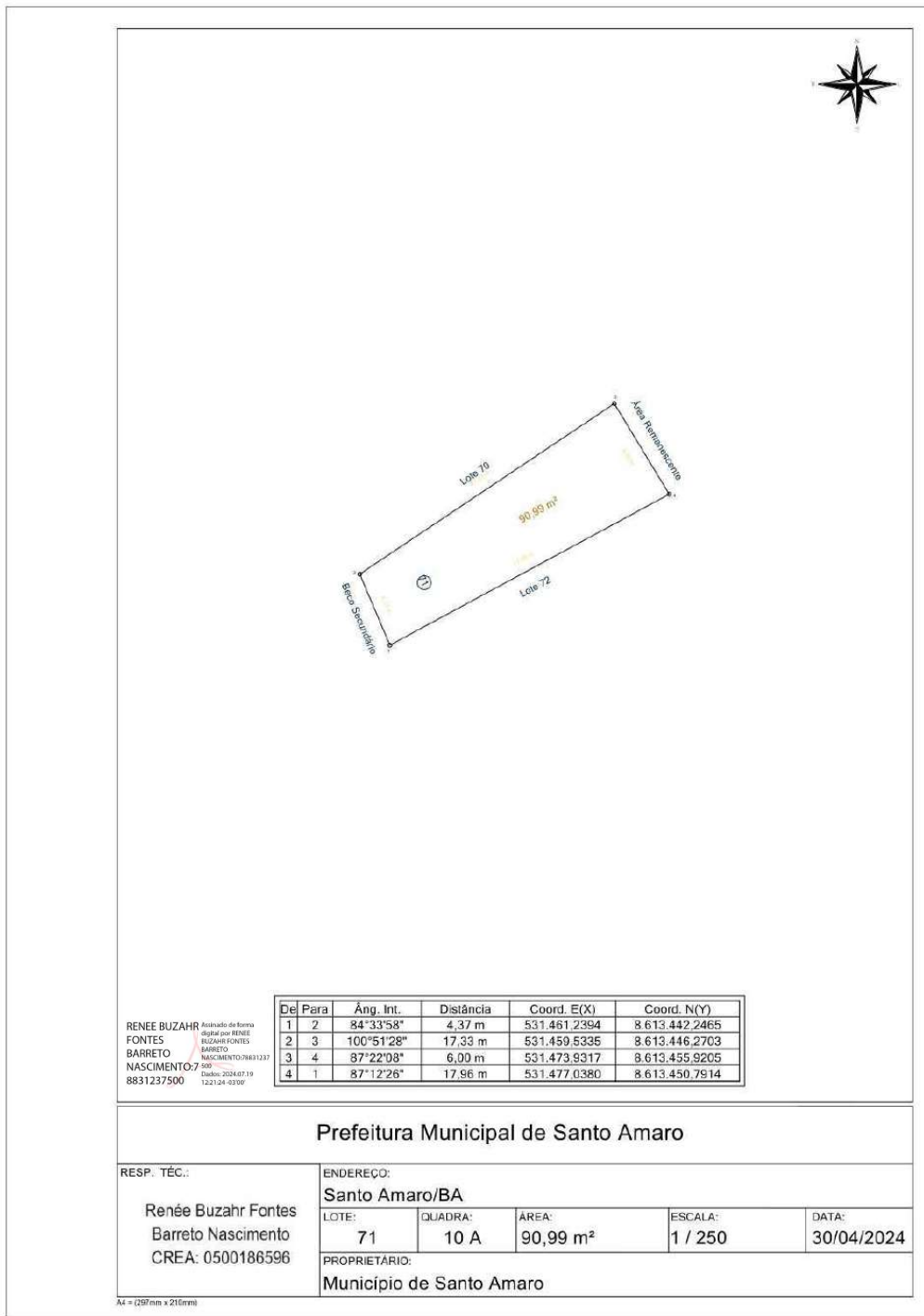


# Prefeitura Municipal de Santo Amaro

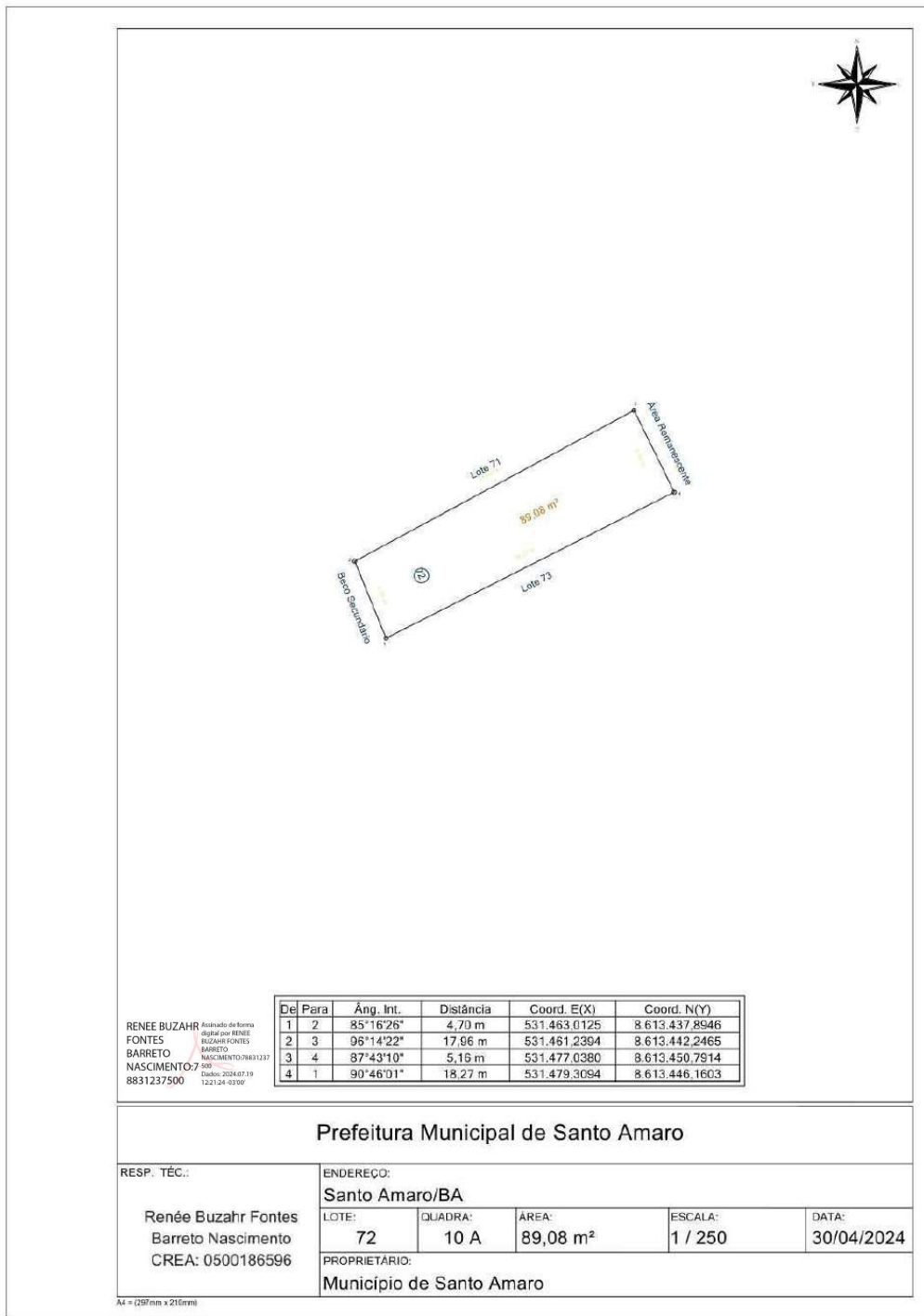




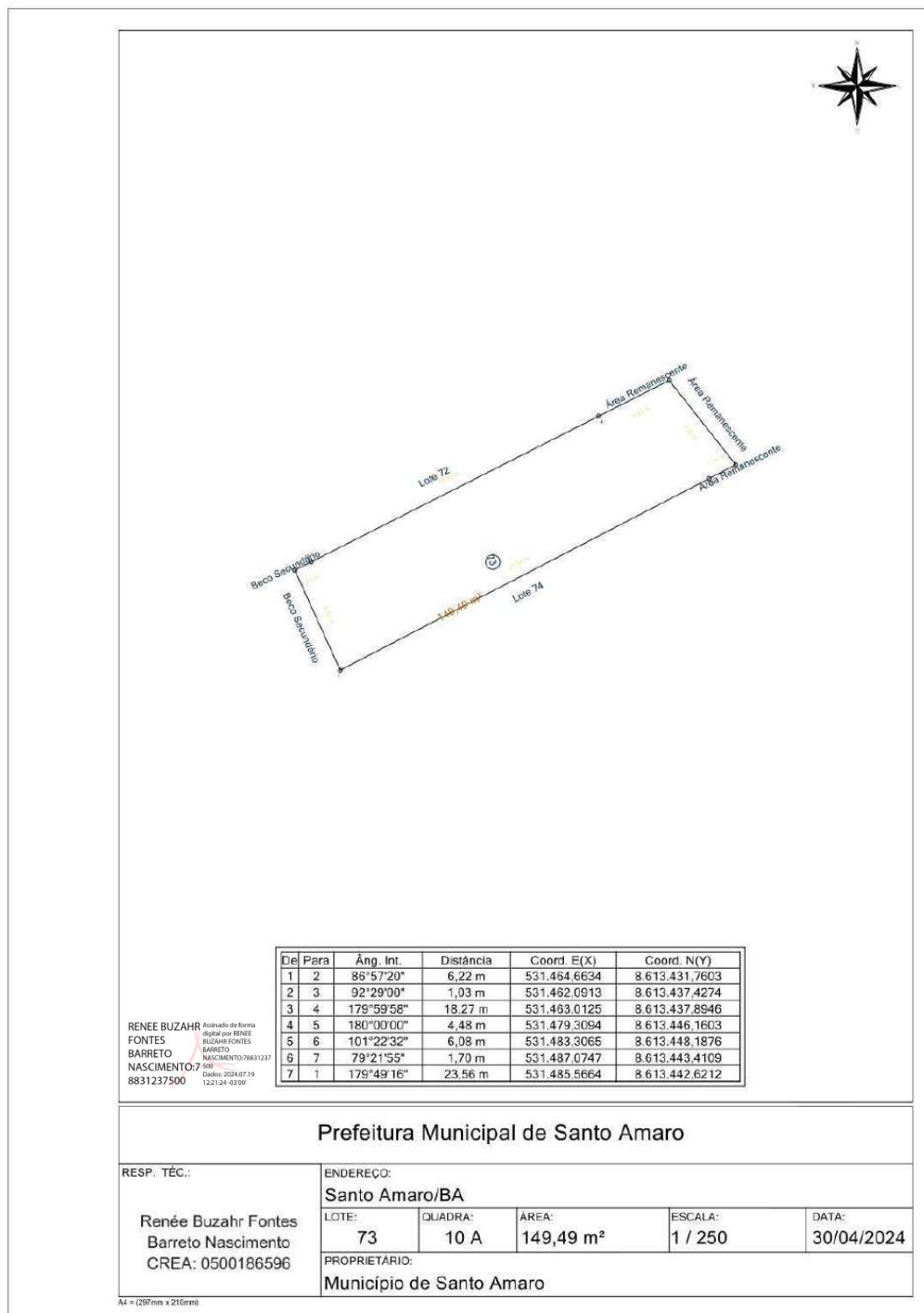
# Prefeitura Municipal de Santo Amaro



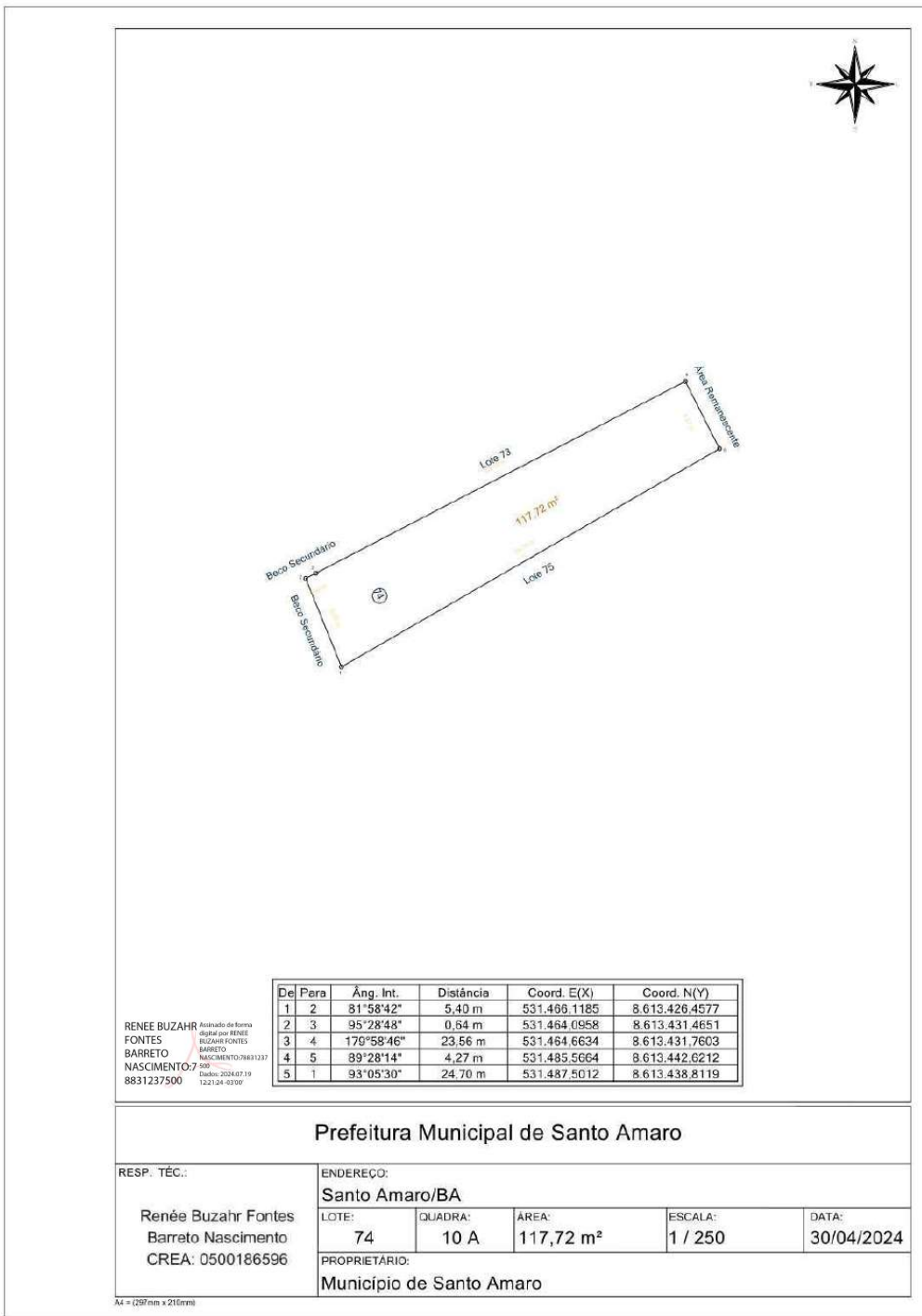
# Prefeitura Municipal de Santo Amaro



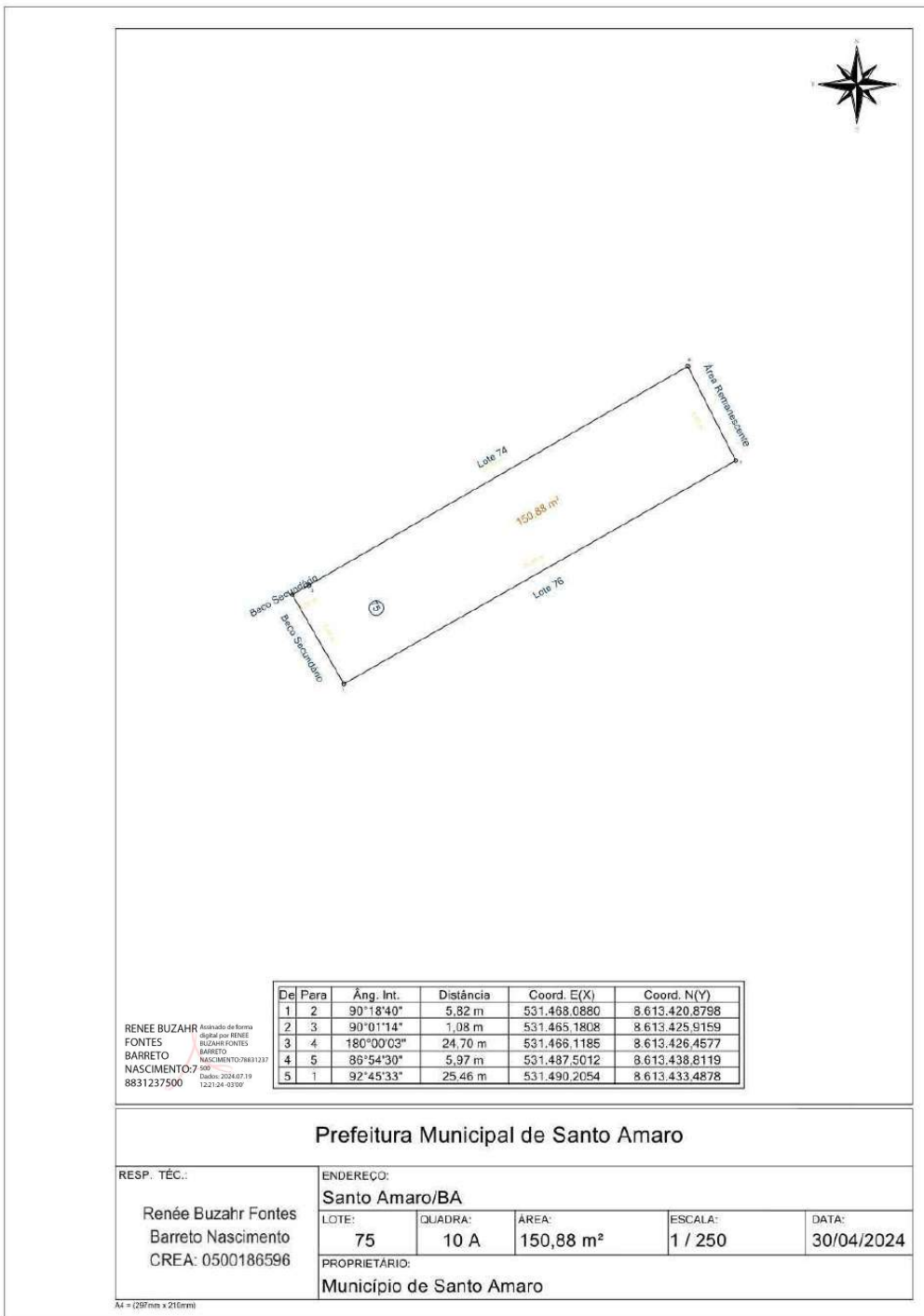
# Prefeitura Municipal de Santo Amaro



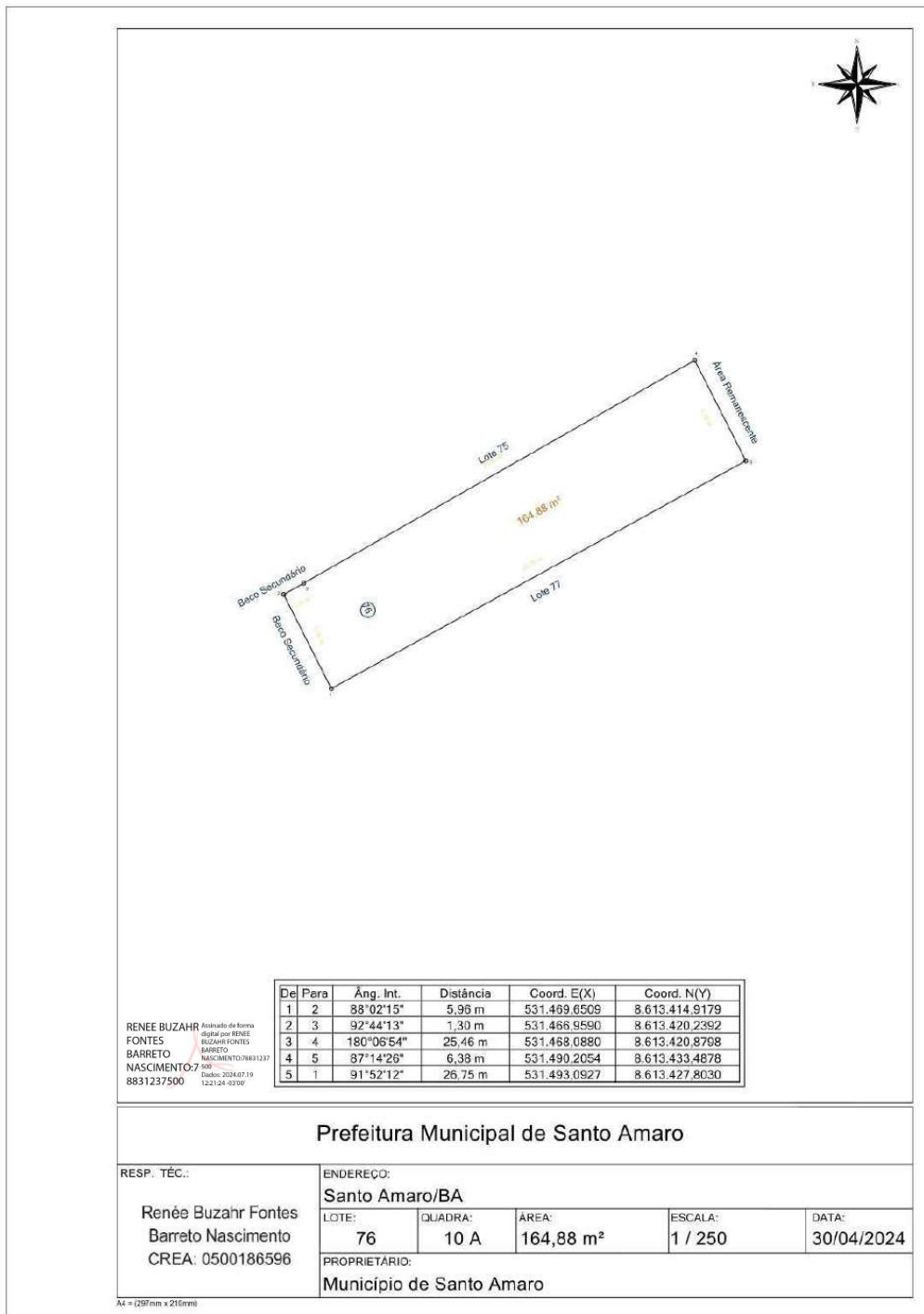
# Prefeitura Municipal de Santo Amaro



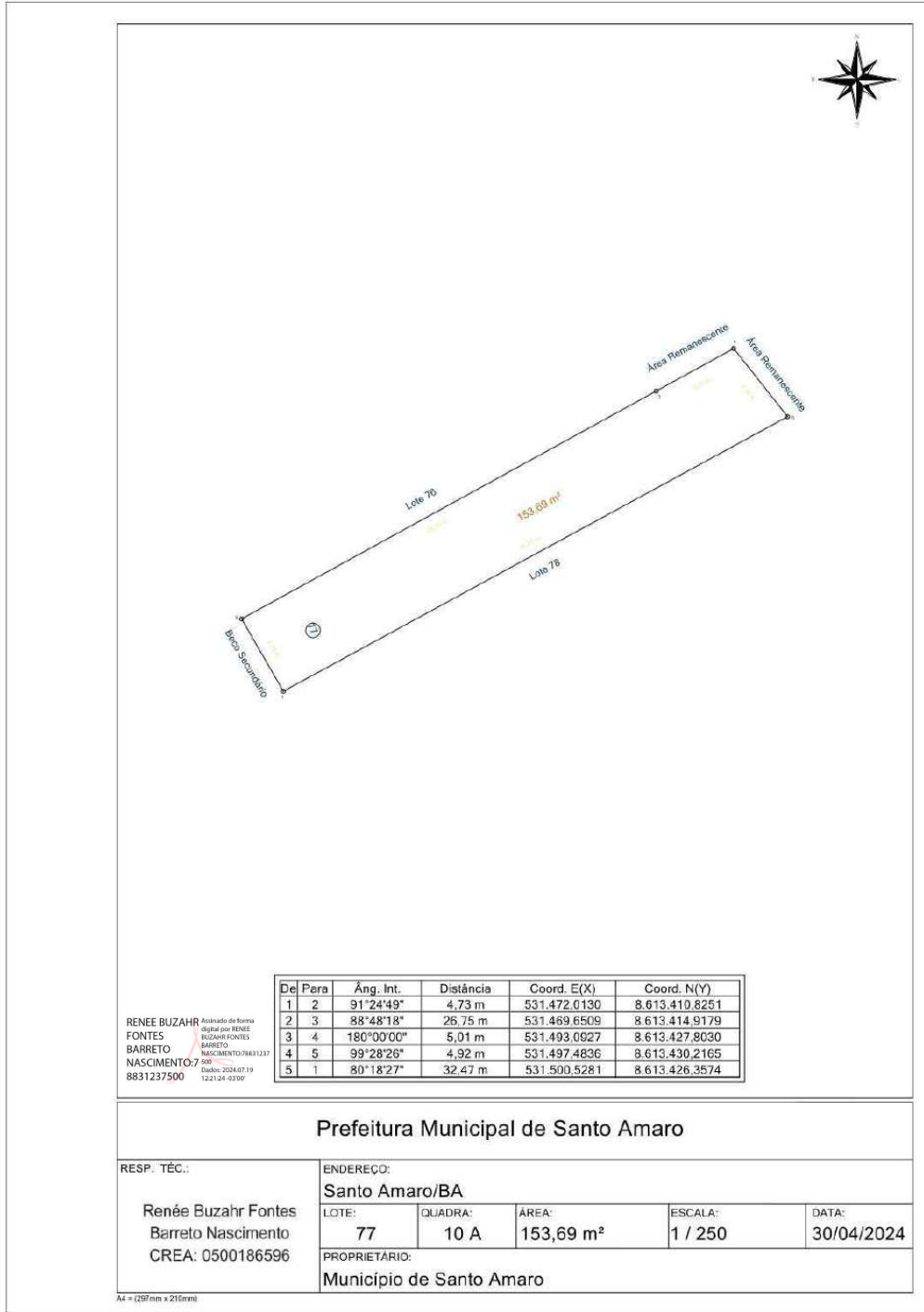
# Prefeitura Municipal de Santo Amaro



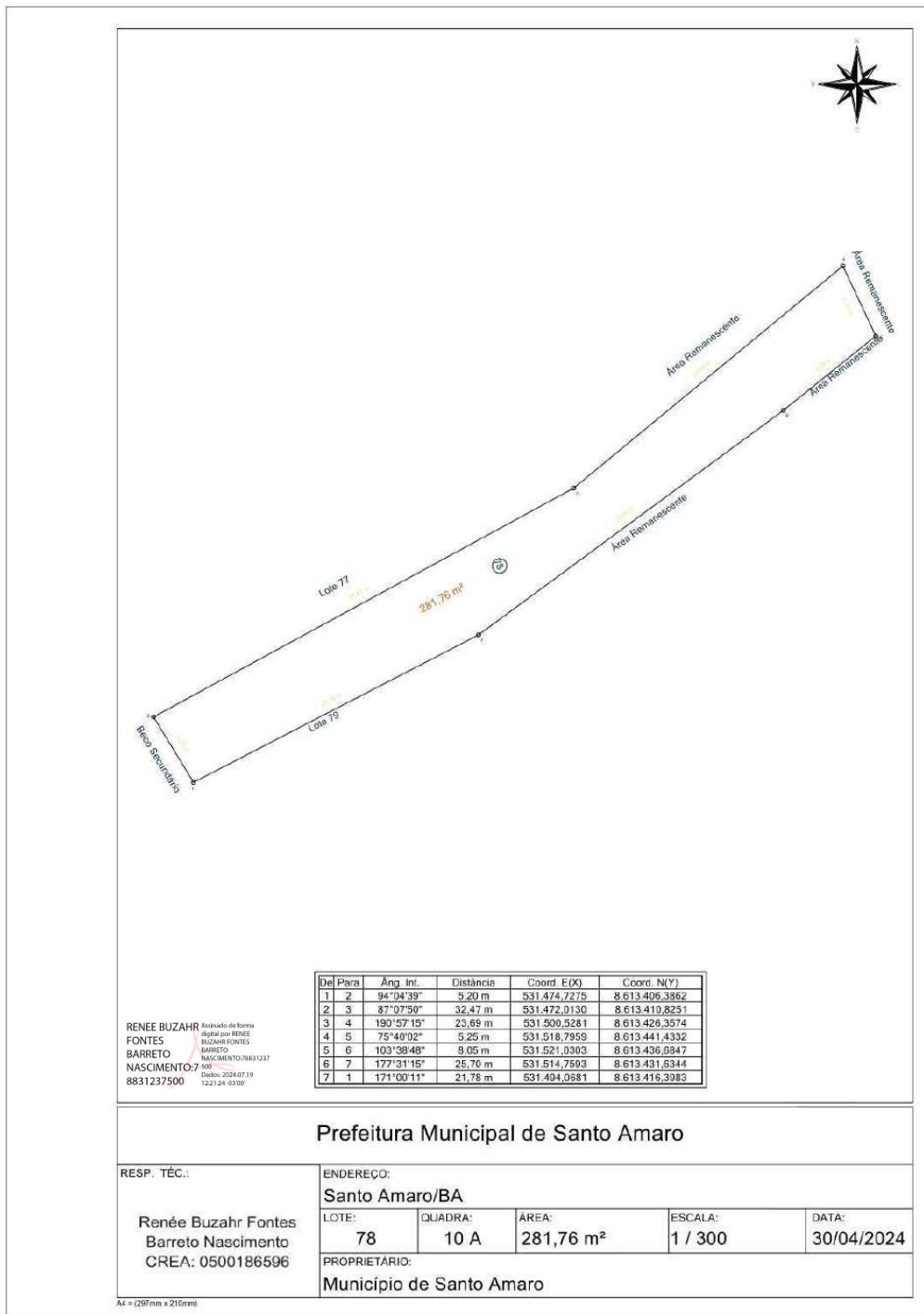
# Prefeitura Municipal de Santo Amaro



# Prefeitura Municipal de Santo Amaro

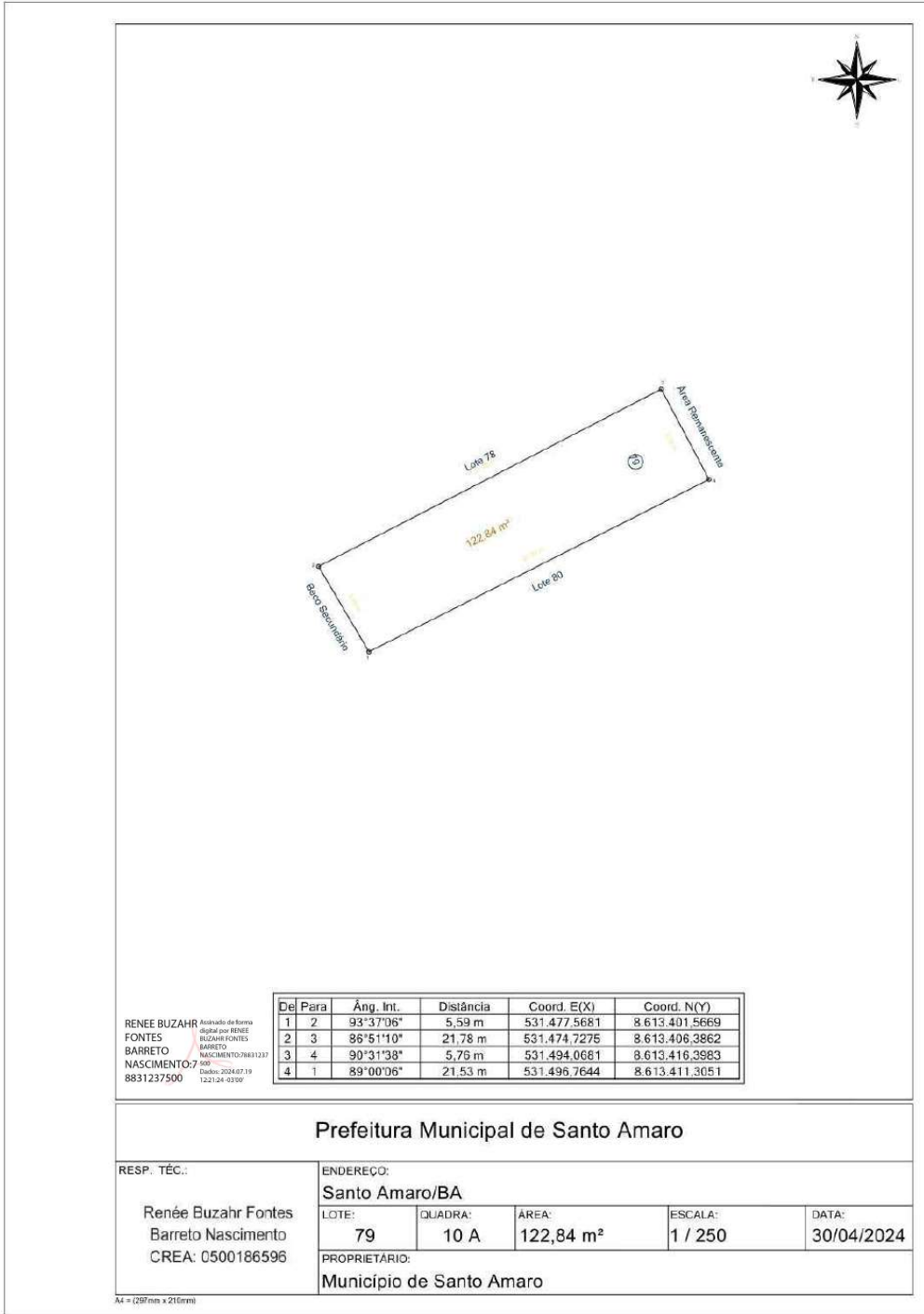


# Prefeitura Municipal de Santo Amaro

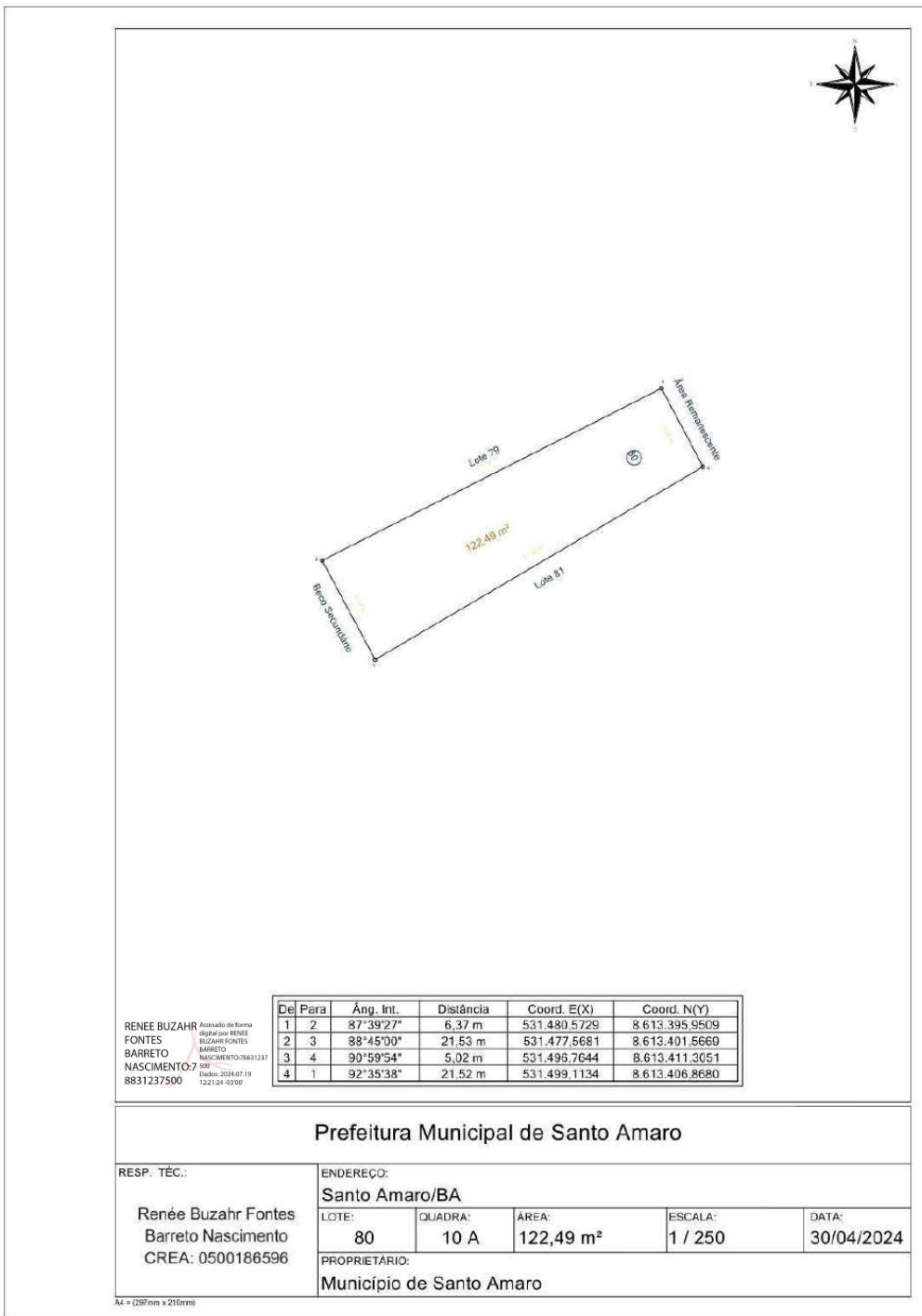




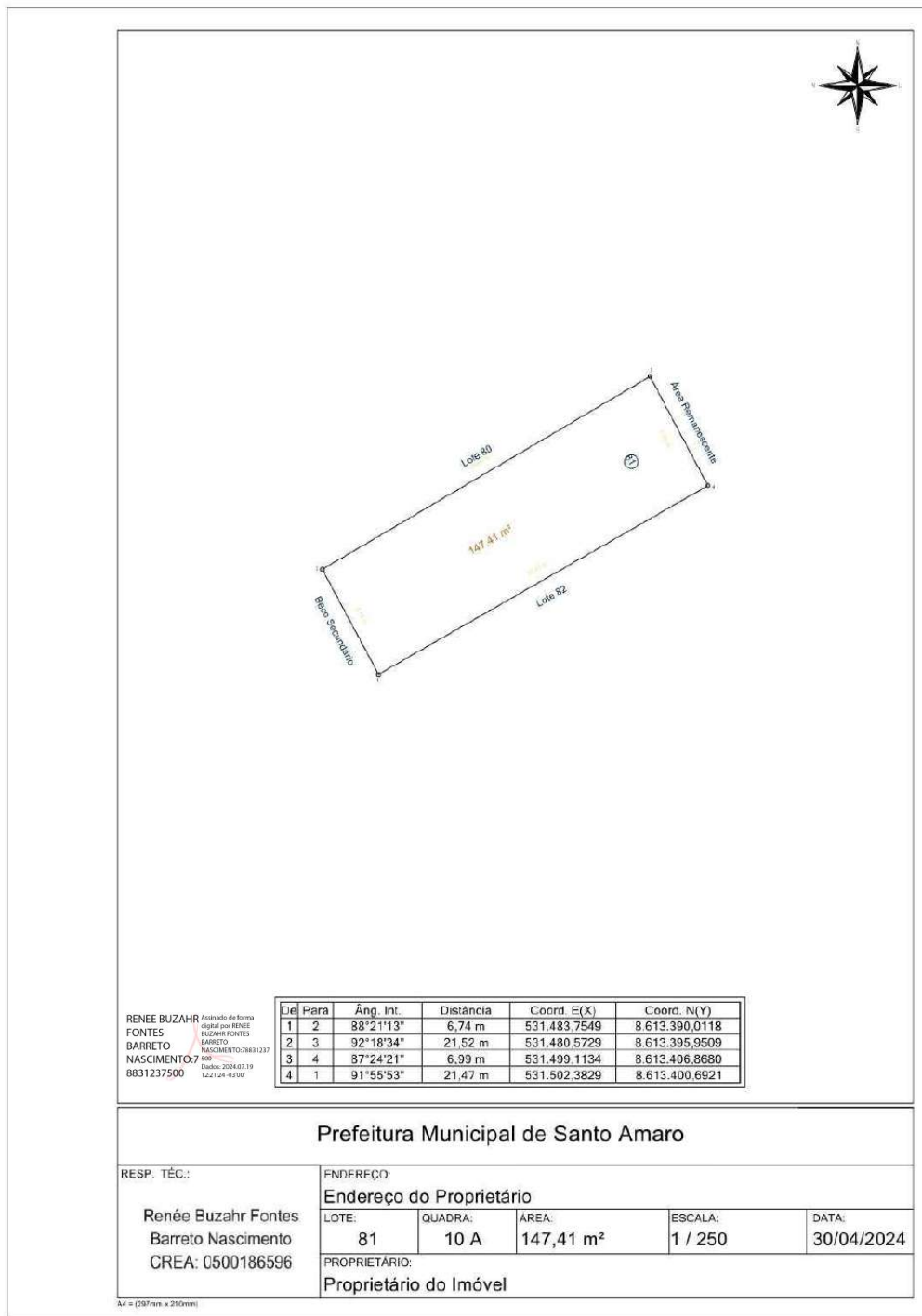
# Prefeitura Municipal de Santo Amaro



# Prefeitura Municipal de Santo Amaro



# Prefeitura Municipal de Santo Amaro



RENEE BUZAHR FONTES BARRETO NASCIMENTO  
Atestado de forma digital por RENEE BUZAHR FONTES BARRETO NASCIMENTO 7509  
 Data: 2024/07/19 12:21:24 -0200'

De	Para	Âng. Int.	Distância	Coord. E(X)	Coord. N(Y)
1	2	88°21'13"	6,74 m	531.483.7549	8.613.390.0118
2	3	92°18'34"	21,52 m	531.480.5729	8.613.395.9509
3	4	87°24'21"	6,99 m	531.499.1134	8.613.406.8680
4	1	91°55'53"	21,47 m	531.502.3829	8.613.400.6921

Prefeitura Municipal de Santo Amaro

RESP. TÊC.:

Renée Buzahr Fontes Barreto Nascimento  
 CREA: 0500186596

ENDEREÇO:

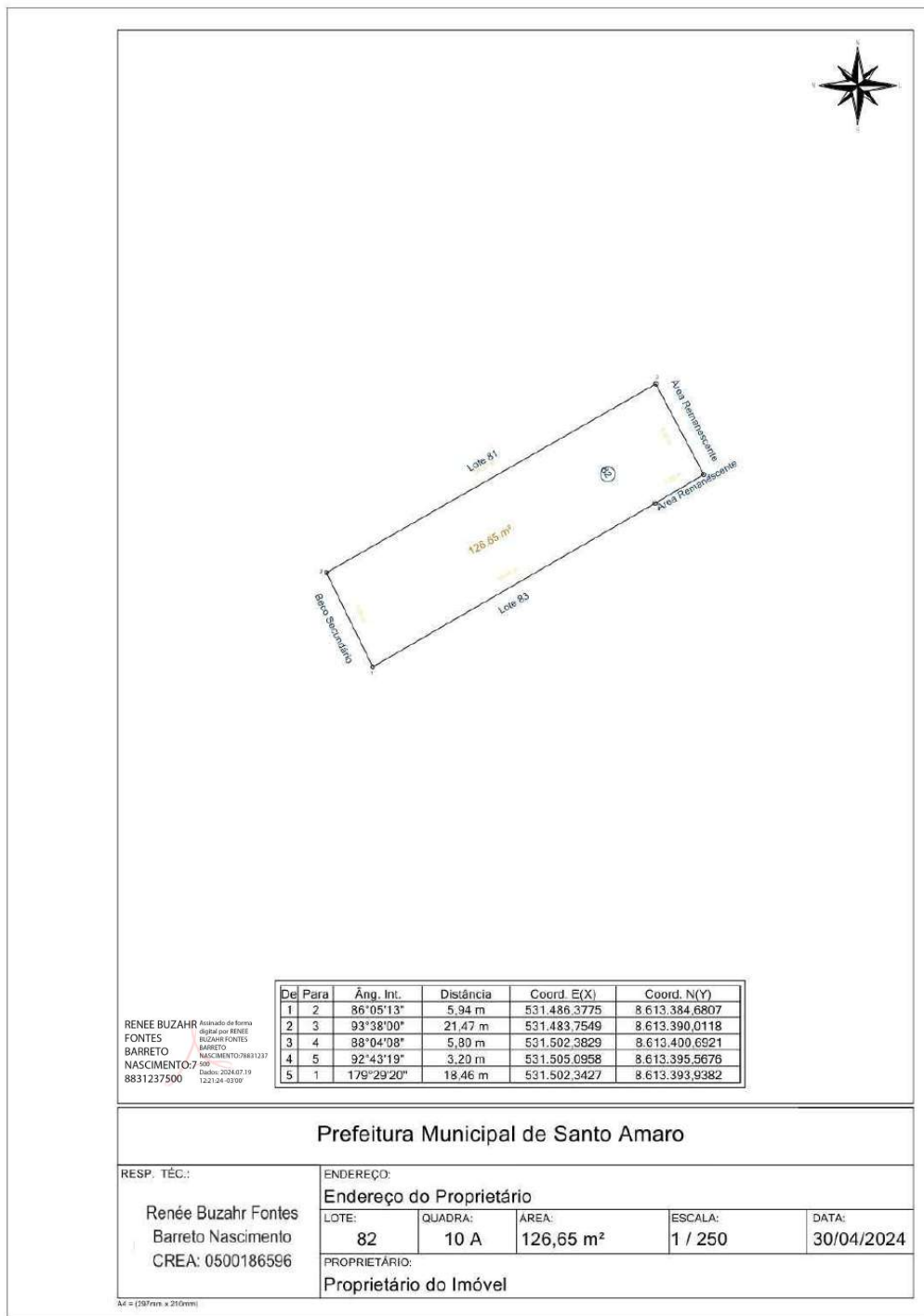
Endereço do Proprietário

LOTE:	QUADRA:	AREA:	ESCALA:	DATA:
81	10 A	147,41 m²	1 / 250	30/04/2024

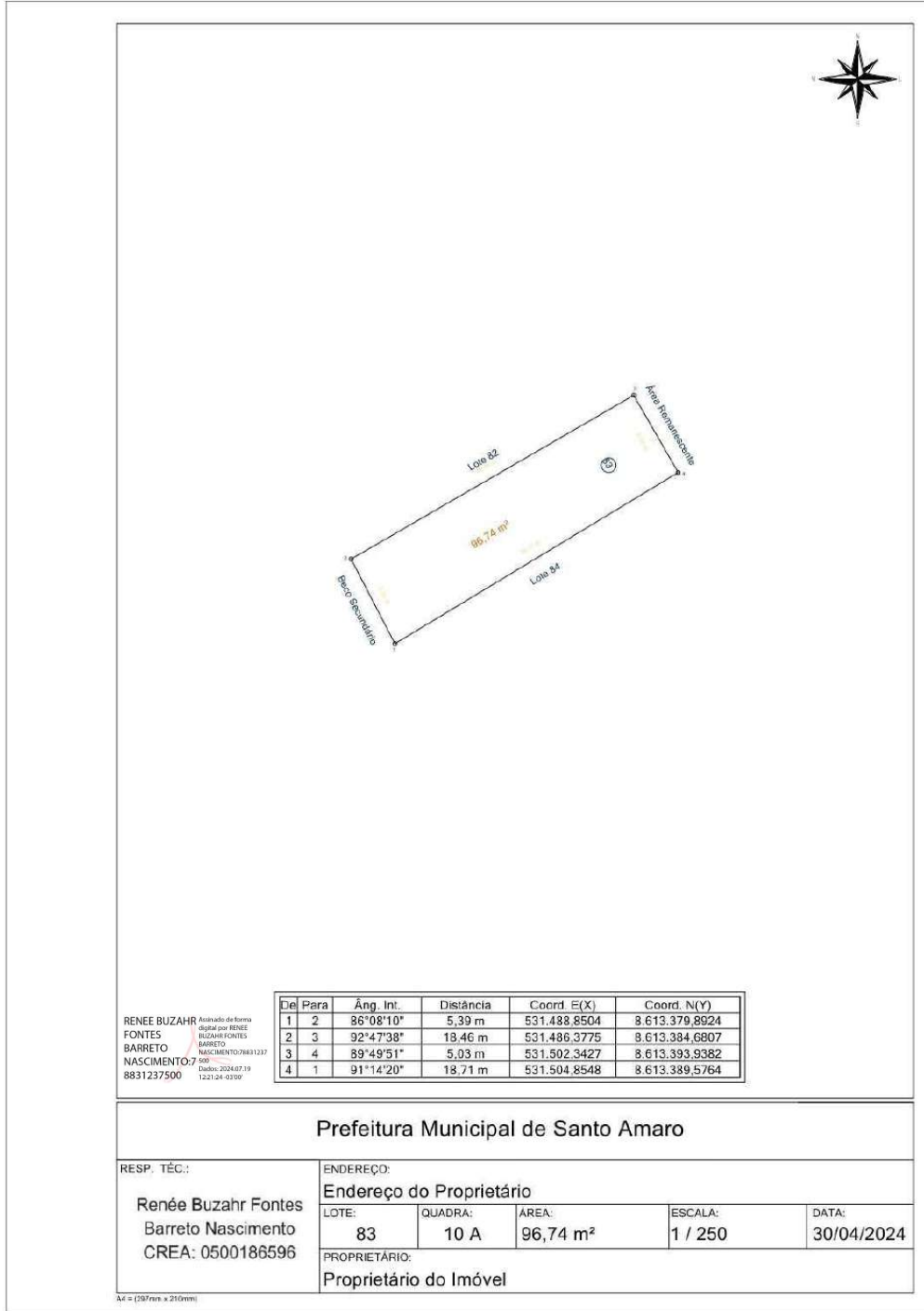
PROPRIETÁRIO:  
 Proprietário do Imóvel

A4 = (297mm x 210mm)

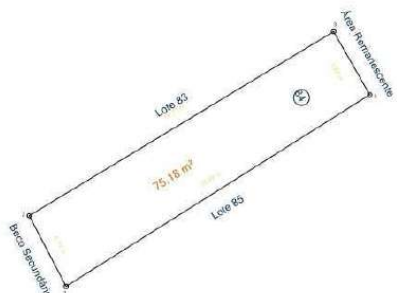
# Prefeitura Municipal de Santo Amaro



# Prefeitura Municipal de Santo Amaro



# Prefeitura Municipal de Santo Amaro



De	Para	Âng. Int.	Distância	Coord. E(X)	Coord. N(Y)
1	2	85°15'04"	4,19 m	531.490,7871	8.613.376,1757
2	3	93°39'15"	18,71 m	531.488,8604	8.613.379,8924
3	4	88°34'23"	3,82 m	531.504,8548	8.613.389,5764
4	1	92°31'18"	18,88 m	531.506,7518	8.613.386,2573

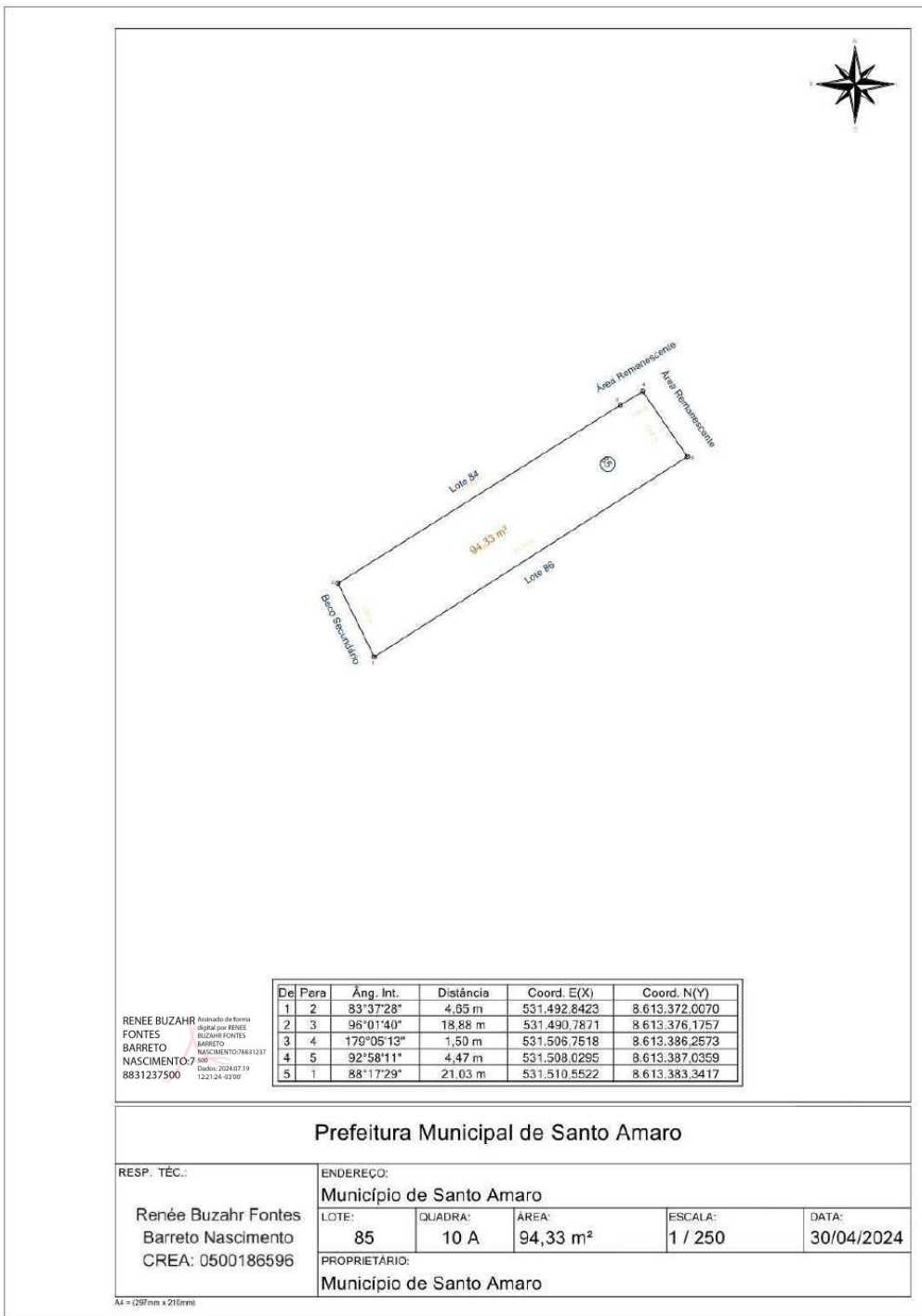
**RENEE BUZAH** Assinado de forma digital por RENEE BUZAH FONTES BARRETO NASCIMENTO. 8831237500. 122124 0300.

**Prefeitura Municipal de Santo Amaro**

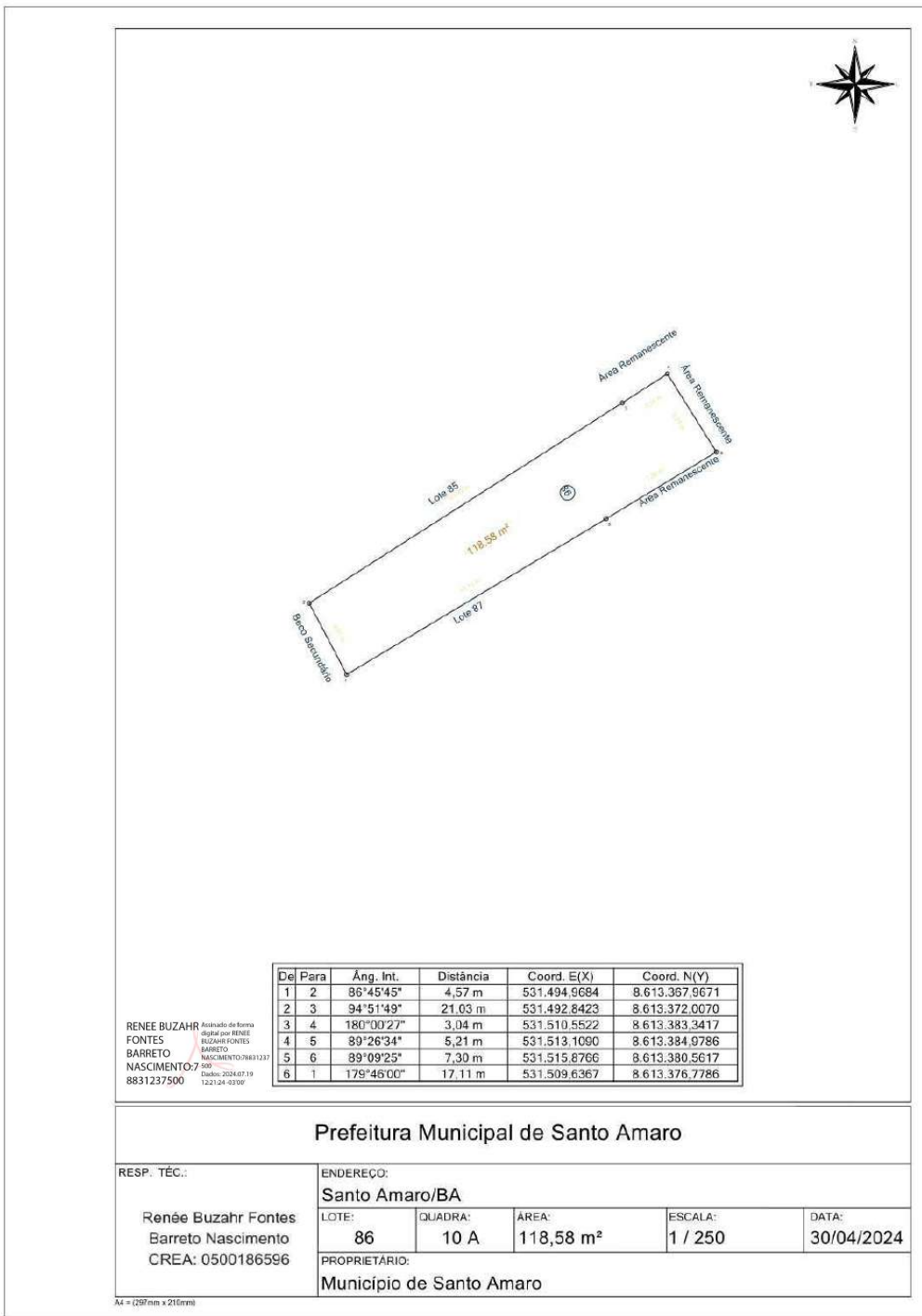
<b>RESP. TÉCN.:</b>		<b>ENDEREÇO:</b>			
Renée Buzahr Fontes Barreto Nascimento CREA: 0500186596		Santo Amaro/BA			
<b>LOTE:</b>	<b>QUADRA:</b>	<b>ÁREA:</b>	<b>ESCALA:</b>	<b>DATA:</b>	
84	10 A	75,18 m <sup>2</sup>	1 / 250	30/04/2024	
<b>PROPRIETÁRIO:</b>					
Município de Santo Amaro					

A4 = (297mm x 210mm)

# Prefeitura Municipal de Santo Amaro

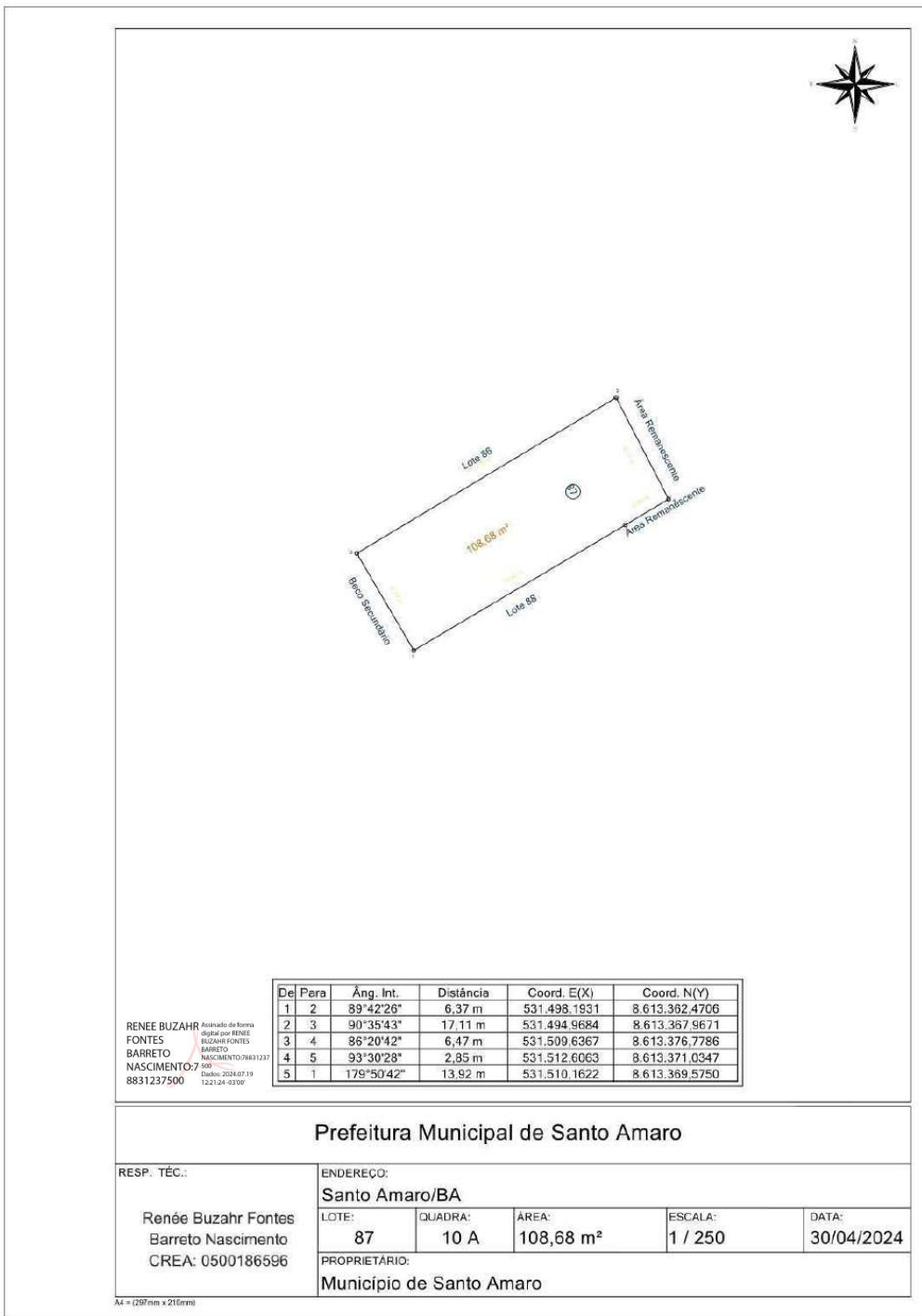


# Prefeitura Municipal de Santo Amaro

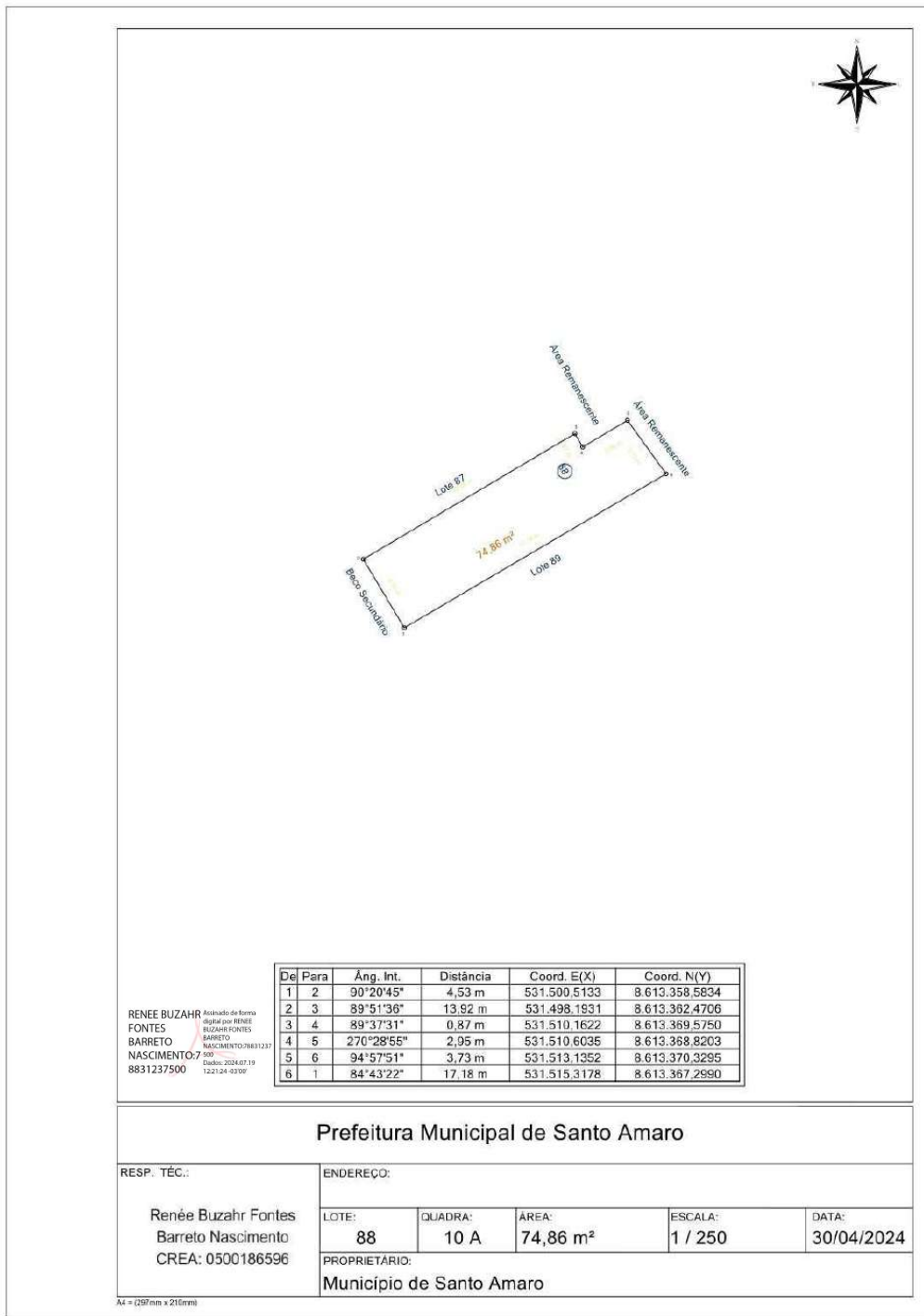




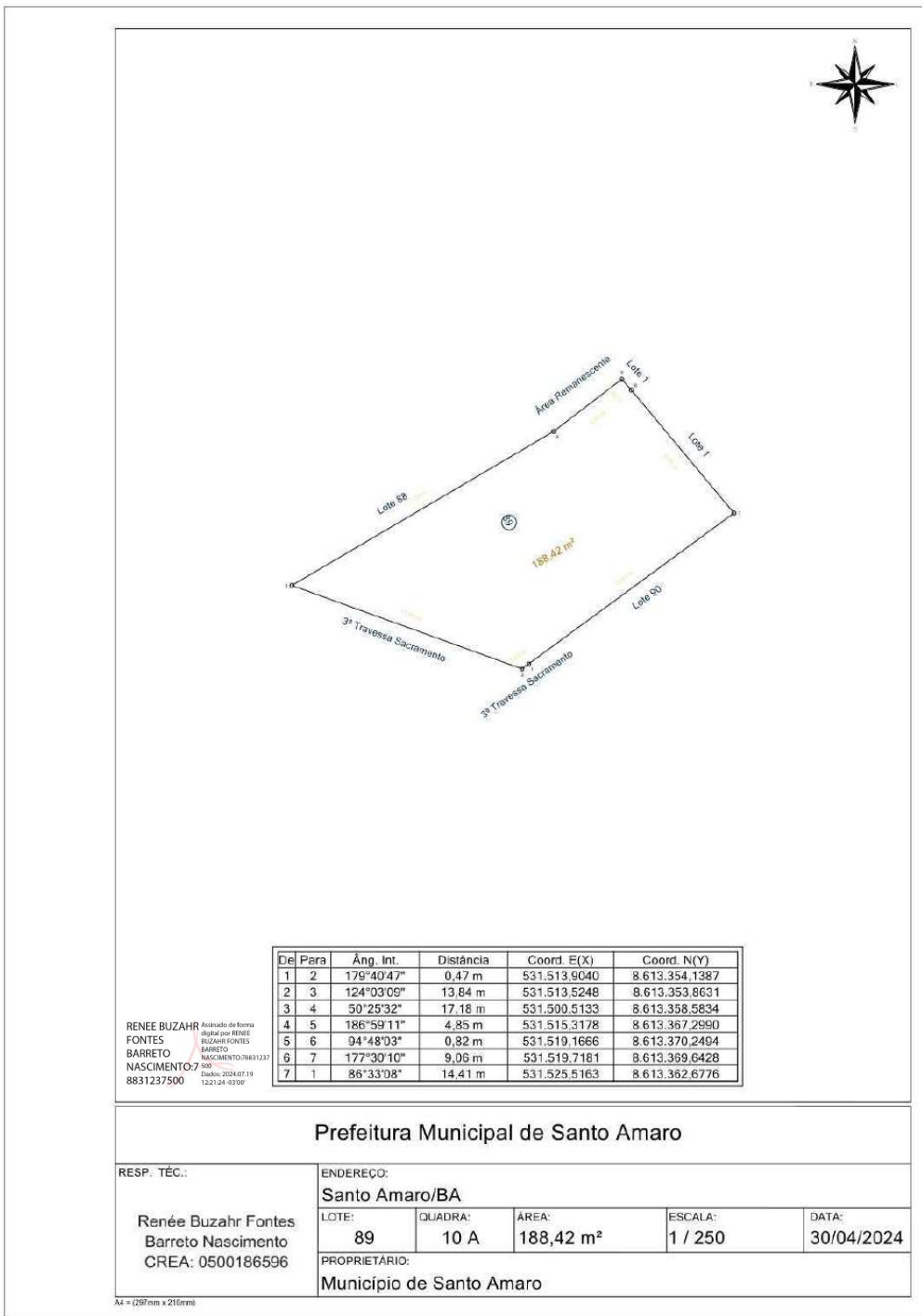
# Prefeitura Municipal de Santo Amaro



# Prefeitura Municipal de Santo Amaro



# Prefeitura Municipal de Santo Amaro



# Prefeitura Municipal de Santo Amaro

De	Pera	Âng. Int.	Distância	Coord. E(X)	Coord. N(Y)
1	2	102°48'08"	5,83 m	531.518.5975	8.613.350.6756
2	3	72°44'59"	14,41 m	531.513.9040	8.613.354.1387
3	4	185°58'22"	2,76 m	531.525.5163	8.613.362.6776
4	5	82°26'01"	4,67 m	531.527.5549	8.613.364.5327
5	1	96°02'31"	15,34 m	531.530.2153	8.613.360.6955

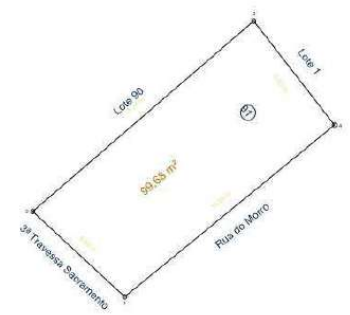
RENEÉ BUZAHF Assinado de forma digital por RENEÉ BUZAHF FONTES BARRETO NASCIMENTO/788312378831237500  
 2024.08.19 12:21:24 -03'00'

**Prefeitura Municipal de Santo Amaro**

RESP. TÉCNICO:		ENDEREÇO:			
Renée Buzahr Fontes Barreto Nascimento CREA: 0500186596		Santo Amaro/BA			
LOTE:	QUADRA:	ÁREA:	ESCALA:	DATA:	
90	10 A	81,58 m <sup>2</sup>	1 / 250	30/04/2024	
PROPRIETÁRIO: Município de Santo Amaro					

A4 = (297mm x 210mm)

# Prefeitura Municipal de Santo Amaro



De	Para	Âng. Int.	Distância	Coord. E(X)	Coord. N(Y)
1	2	97°47'48"	6,60 m	531.523,4337	8.613.346,1858
2	3	83°39'00"	15,34 m	531.518,5975	8.613.350,6756
3	4	87°01'18"	6,93 m	531.530,2153	8.613.360,6955
4	1	91°31'54"	14,26 m	531.534,4613	8.613.355,2213


**RENEE BUZAH** Assinado de forma digital por RENE BUZAH FONTES BARRETO NASCIMENTO.7500122124-0300  
8831237500 122124-0300

**Prefeitura Municipal de Santo Amaro**

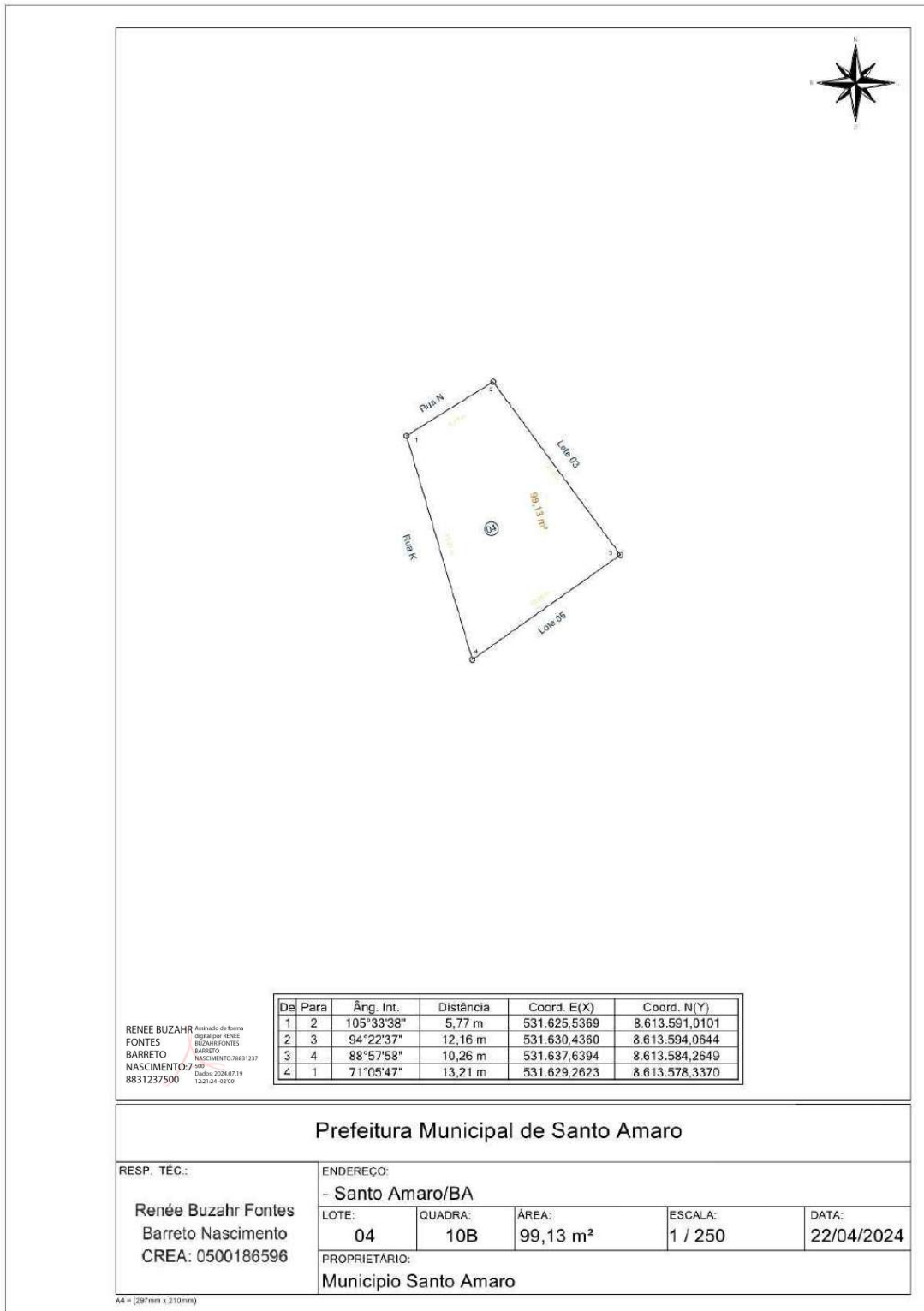
<b>RESP. TÉCN.:</b>		<b>ENDEREÇO:</b>			
Renée Buzahr Fontes Barreto Nascimento CREA: 0500186596		Santo Amaro/BA			
<b>LOTE:</b>	<b>QUADRA:</b>	<b>ÁREA:</b>	<b>ESCALA:</b>	<b>DATA:</b>	
91	10 A	99,68 m <sup>2</sup>	1 / 250	30/04/2024	
<b>PROPRIETÁRIO:</b>					
Município de Santo Amaro					

A4 = (297mm x 210mm)

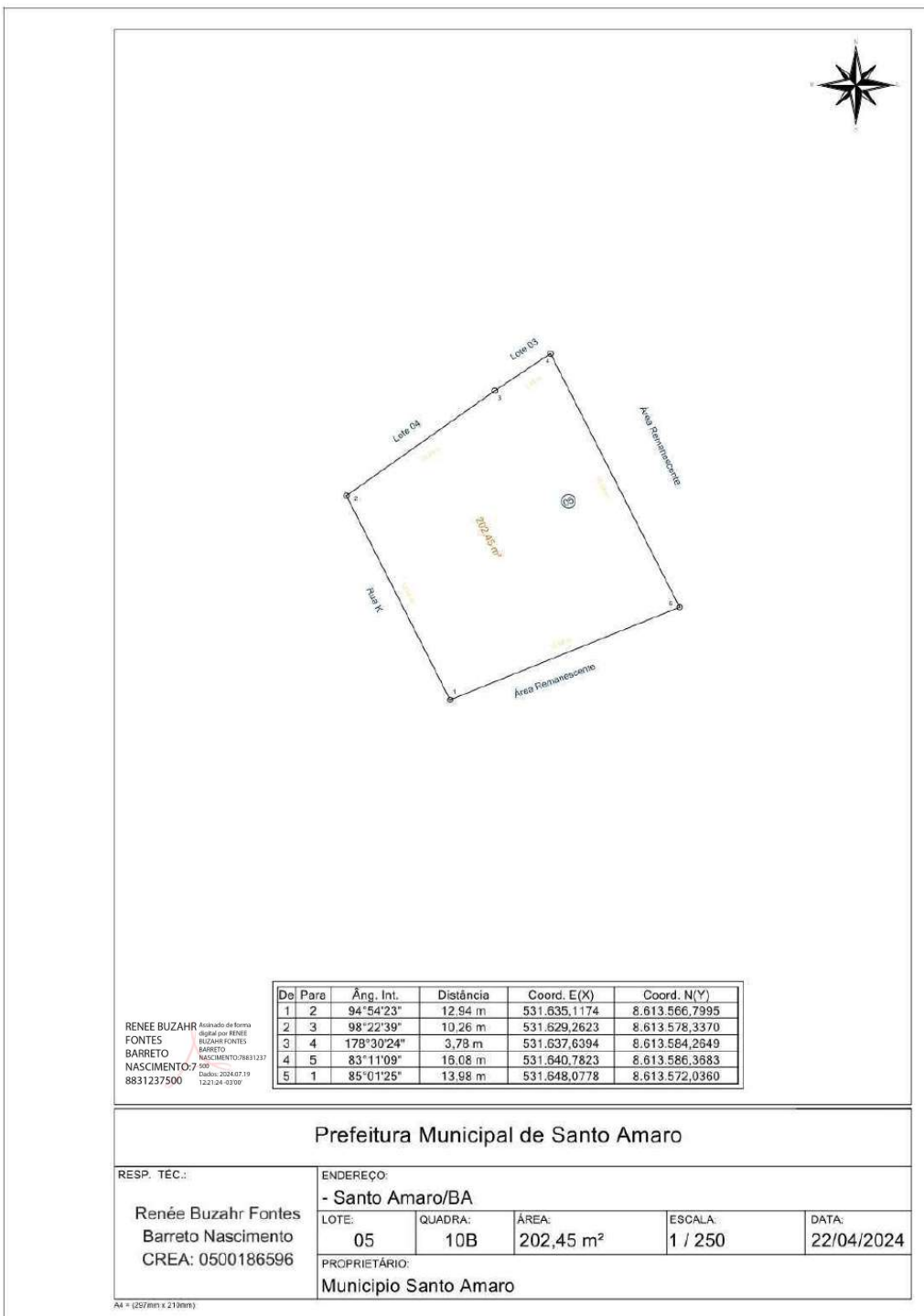
# Prefeitura Municipal de Santo Amaro



# Prefeitura Municipal de Santo Amaro

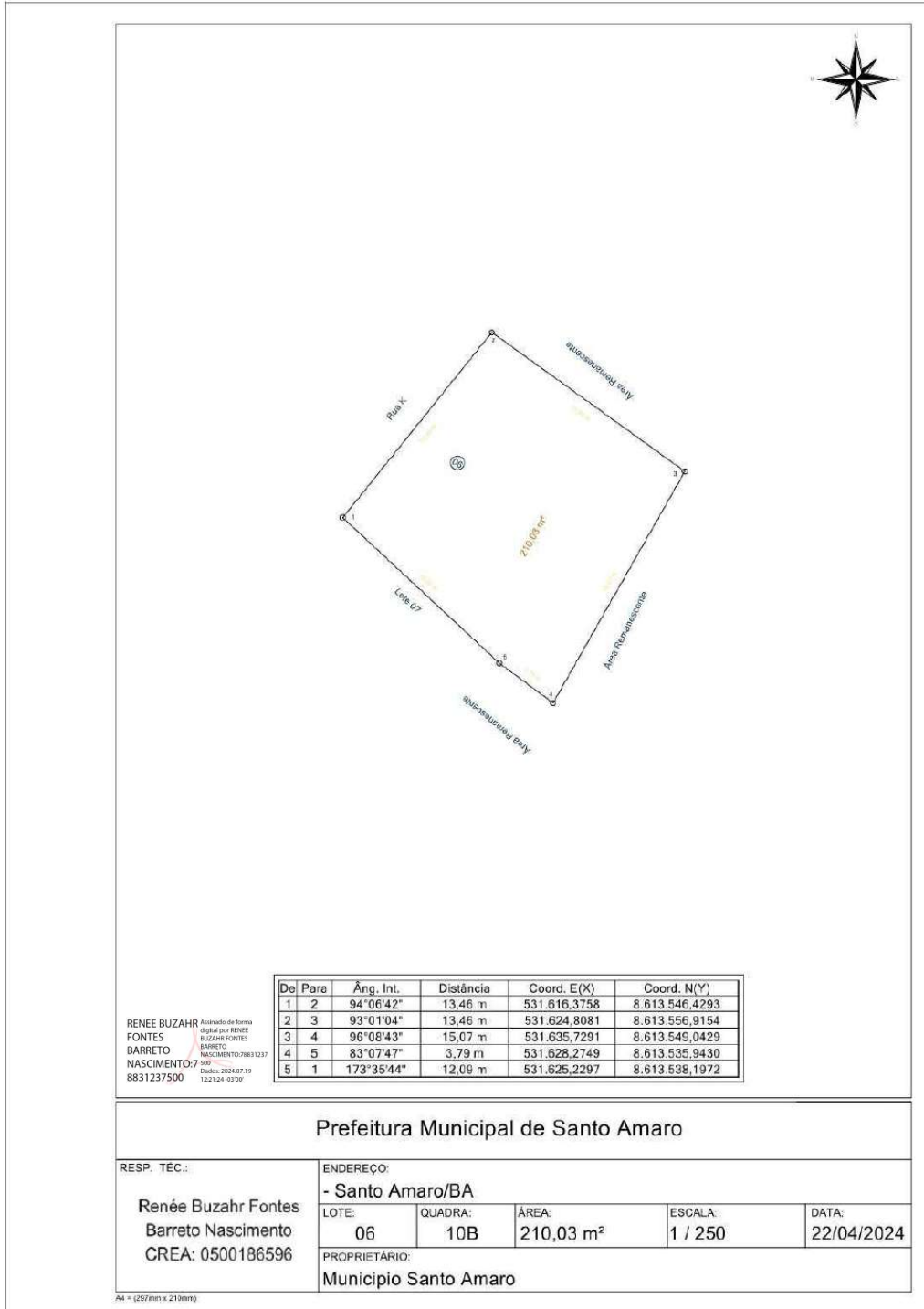


# Prefeitura Municipal de Santo Amaro

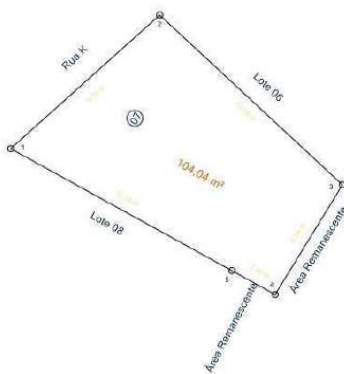




# Prefeitura Municipal de Santo Amaro



# Prefeitura Municipal de Santo Amaro



De	Para	Âng. Int.	Distância	Coord. E(X)	Coord. N(Y)
1	2	70°47'25"	9,70 m	531.609,1534	8.613.539,9510
2	3	95°11'36"	12,09 m	531.616,3758	8.613.546,4293
3	4	101°25'47"	6,24 m	531.625,2297	8.613.538,1972
4	5	92°35'12"	2,40 m	531.621,9706	8.613.532,8757
5	1	180°00'00"	12,24 m	531.619,8677	8.613.534,0355

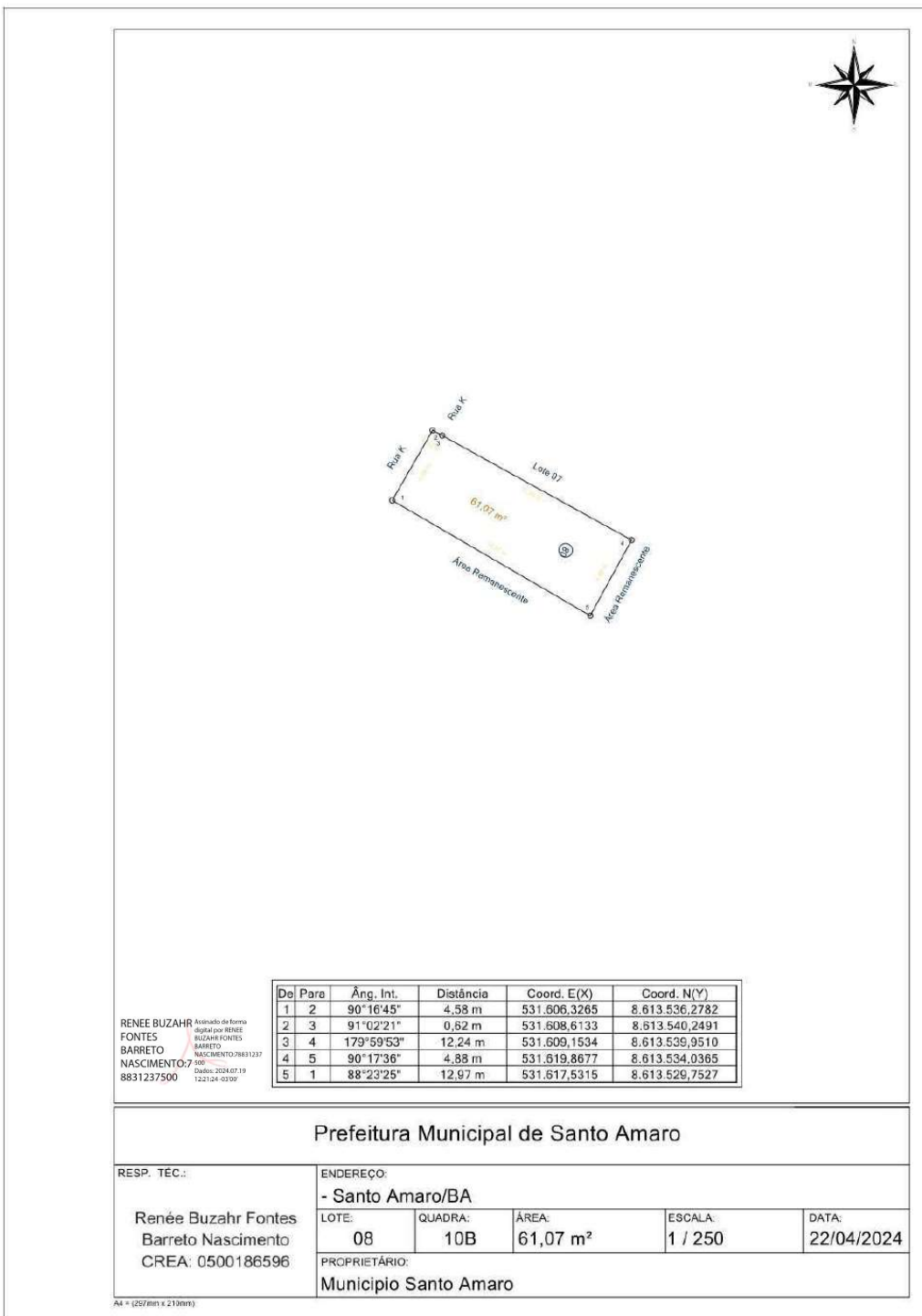
RENEE BUZAHF Assinado de forma digital por RENEE BUZAHF FONTES BARRETO  
 FONTES NASCIMENTO: 29/03/1937  
 BARRETO CPF: 8831237500  
 NASCIMENTO: 7/5/90 Data: 2024.07.19 12:21:24 - 0200

## Prefeitura Municipal de Santo Amaro

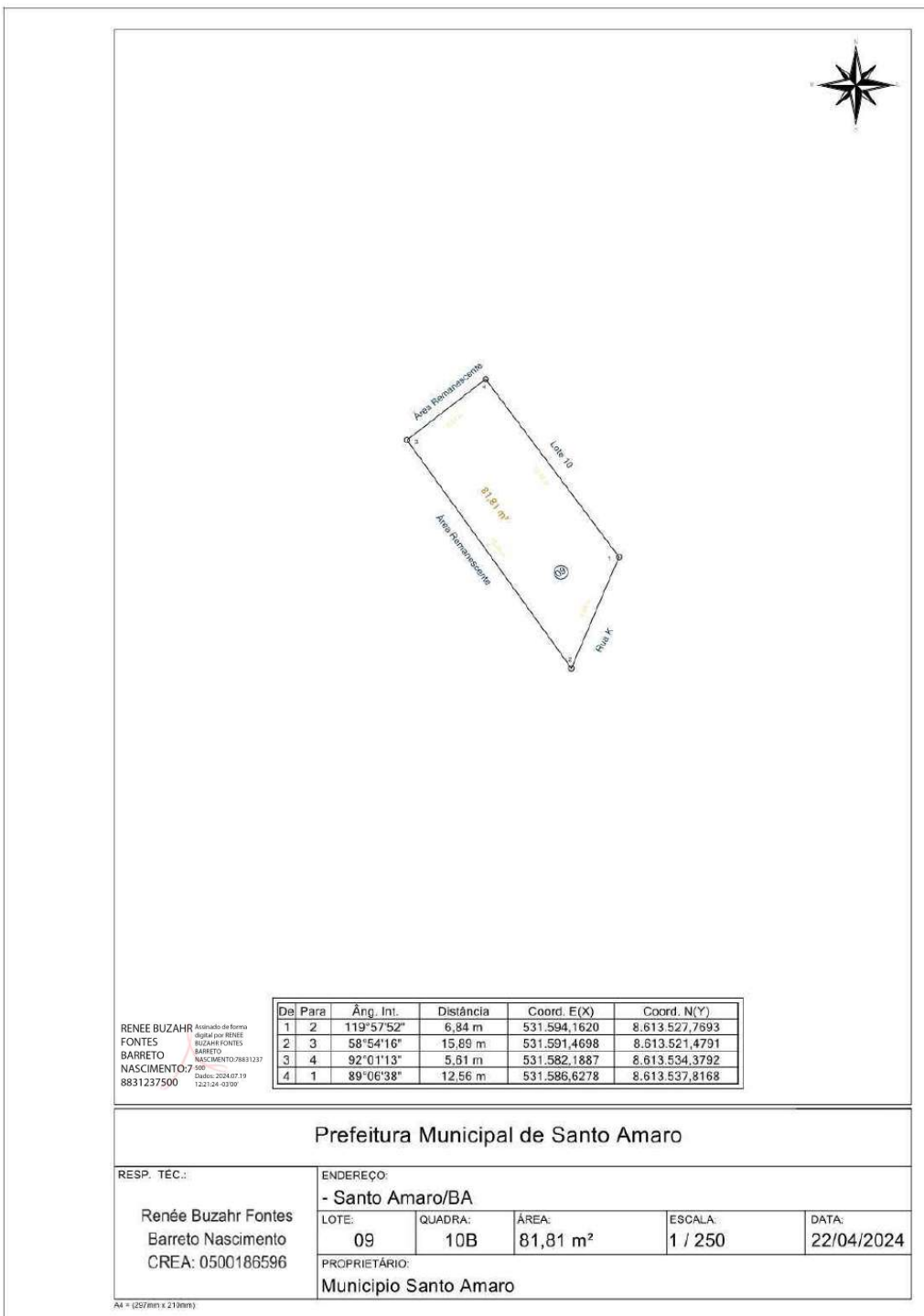
RESP. TÉCNICO:		ENDEREÇO:			
Renée Buzahr Fontes Barreto Nascimento CREA: 0500186596		- Santo Amaro/BA			
		LOTE: 07	QUADRA: 10B	ÁREA: 104,04 m²	ESCALA: 1 / 250
		DATA: 22/04/2024			
		PROPRIETÁRIO: Município Santo Amaro			

AA = (297mm x 210mm)

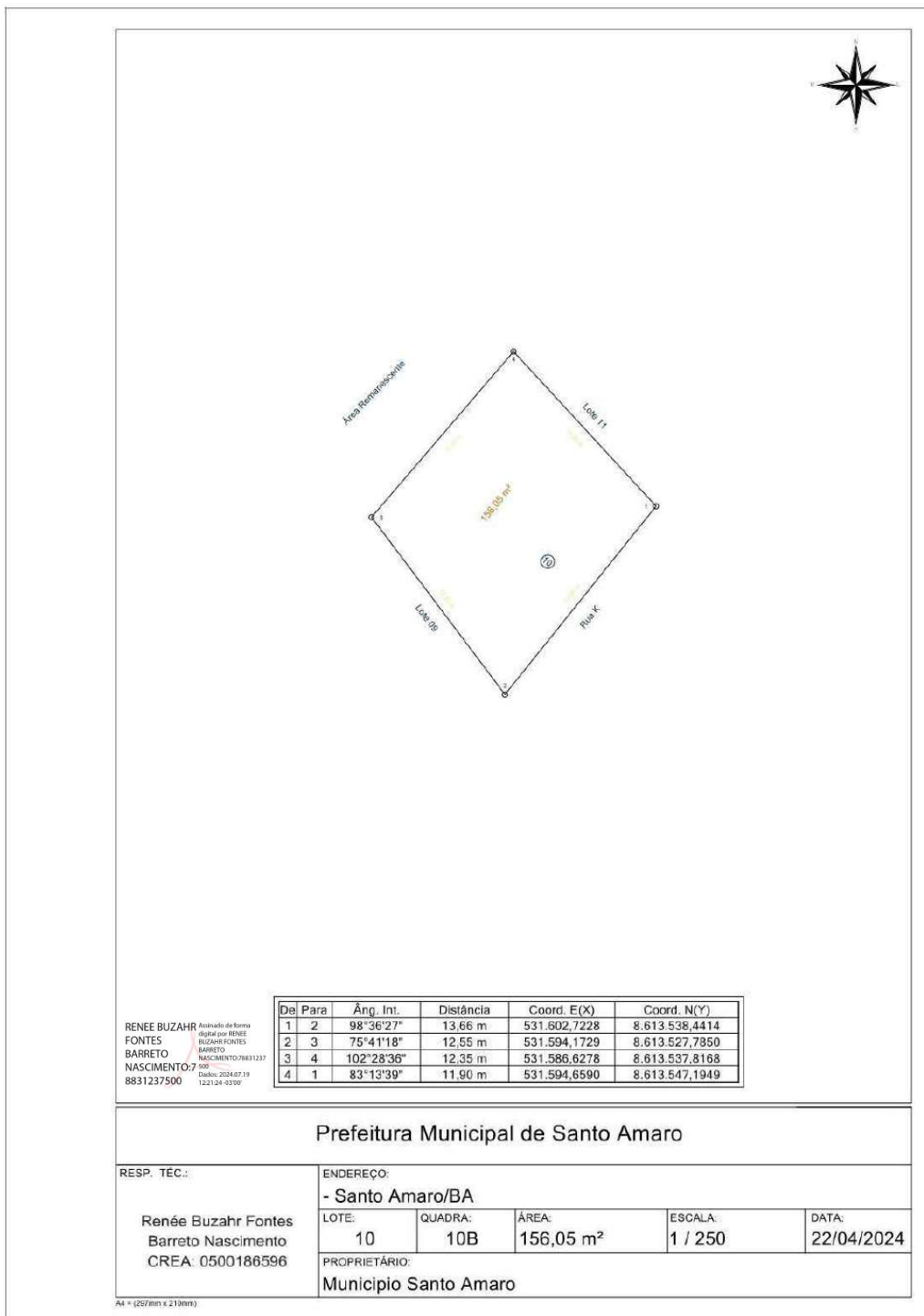
# Prefeitura Municipal de Santo Amaro



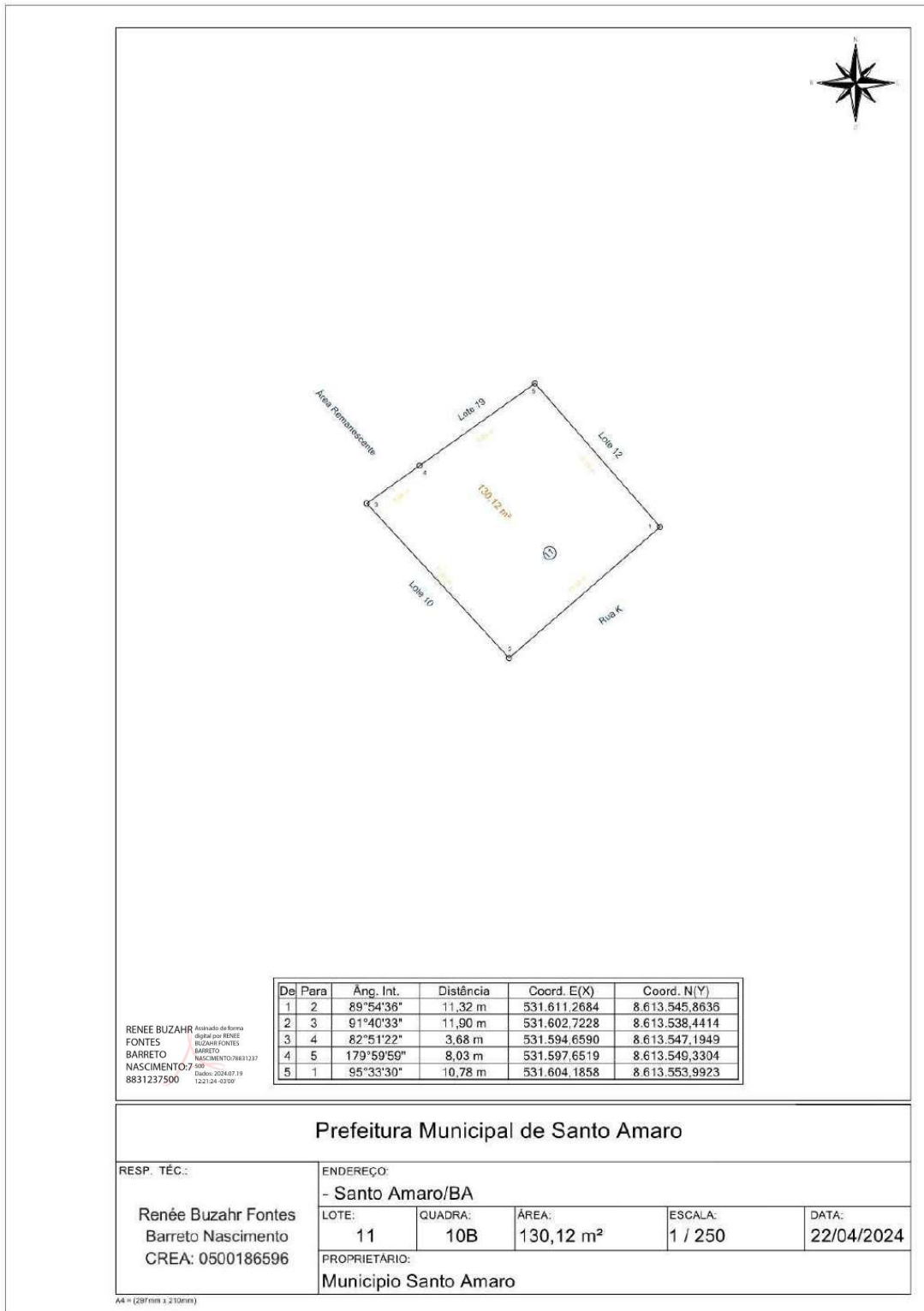
# Prefeitura Municipal de Santo Amaro



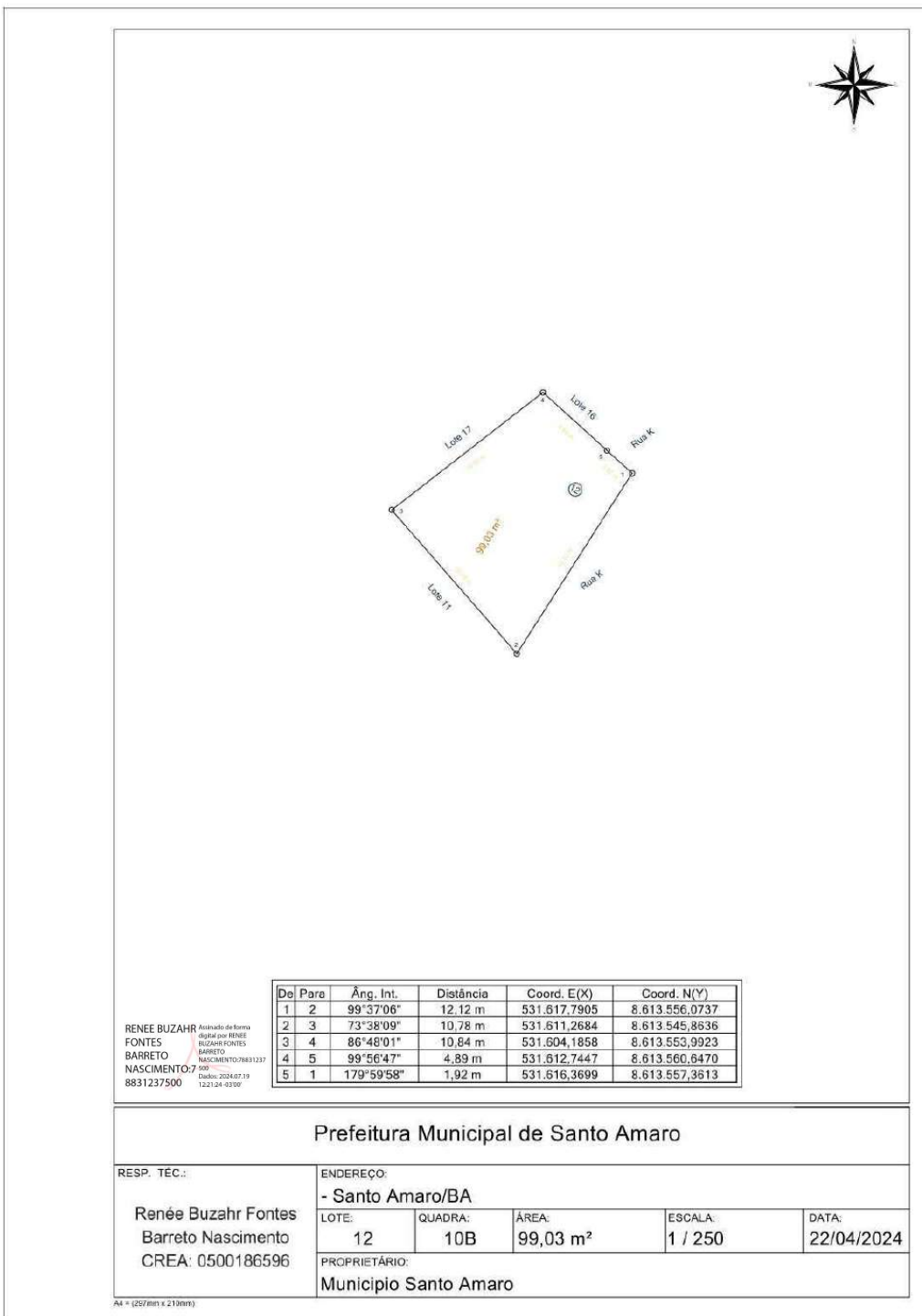
# Prefeitura Municipal de Santo Amaro



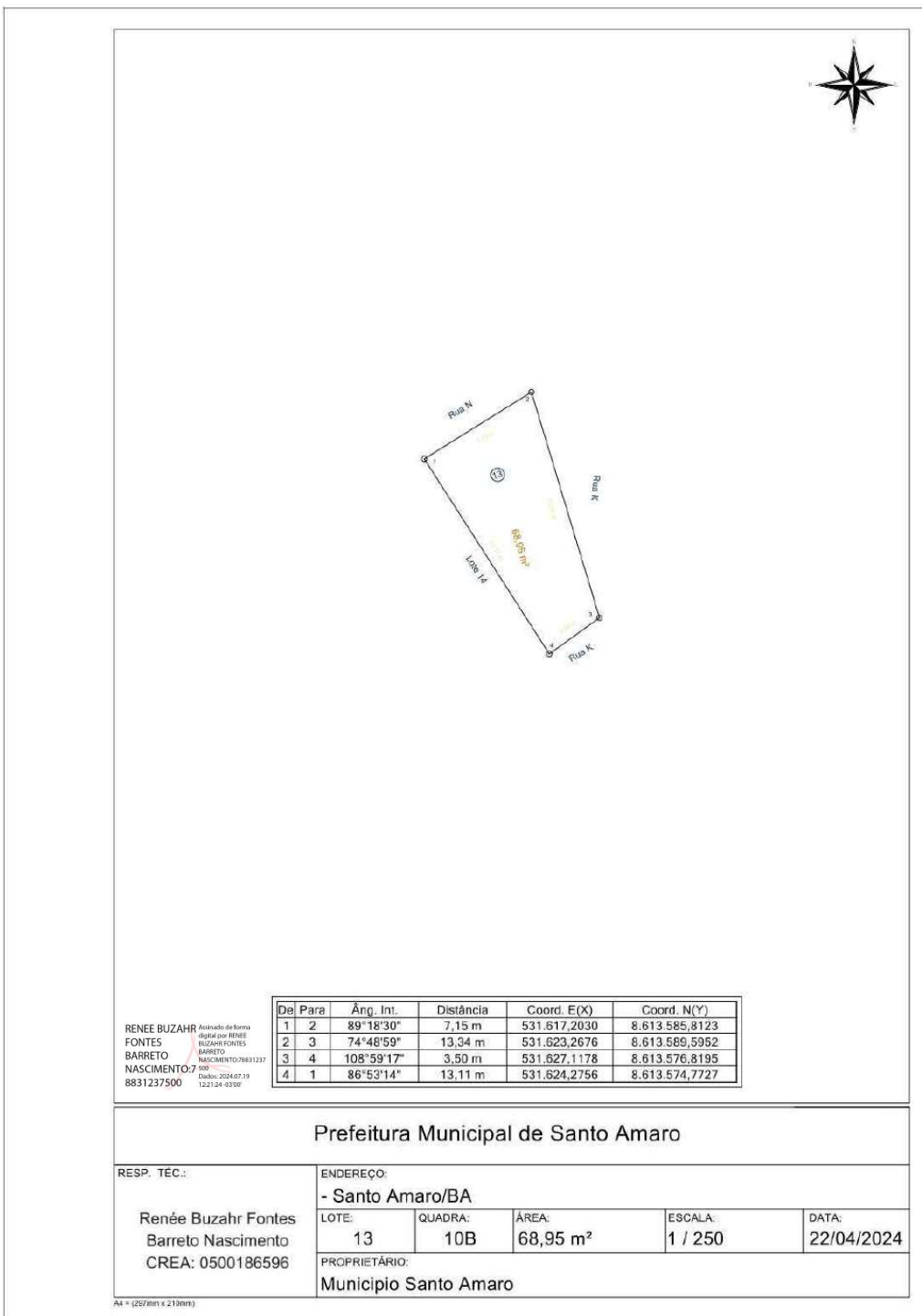
# Prefeitura Municipal de Santo Amaro



# Prefeitura Municipal de Santo Amaro

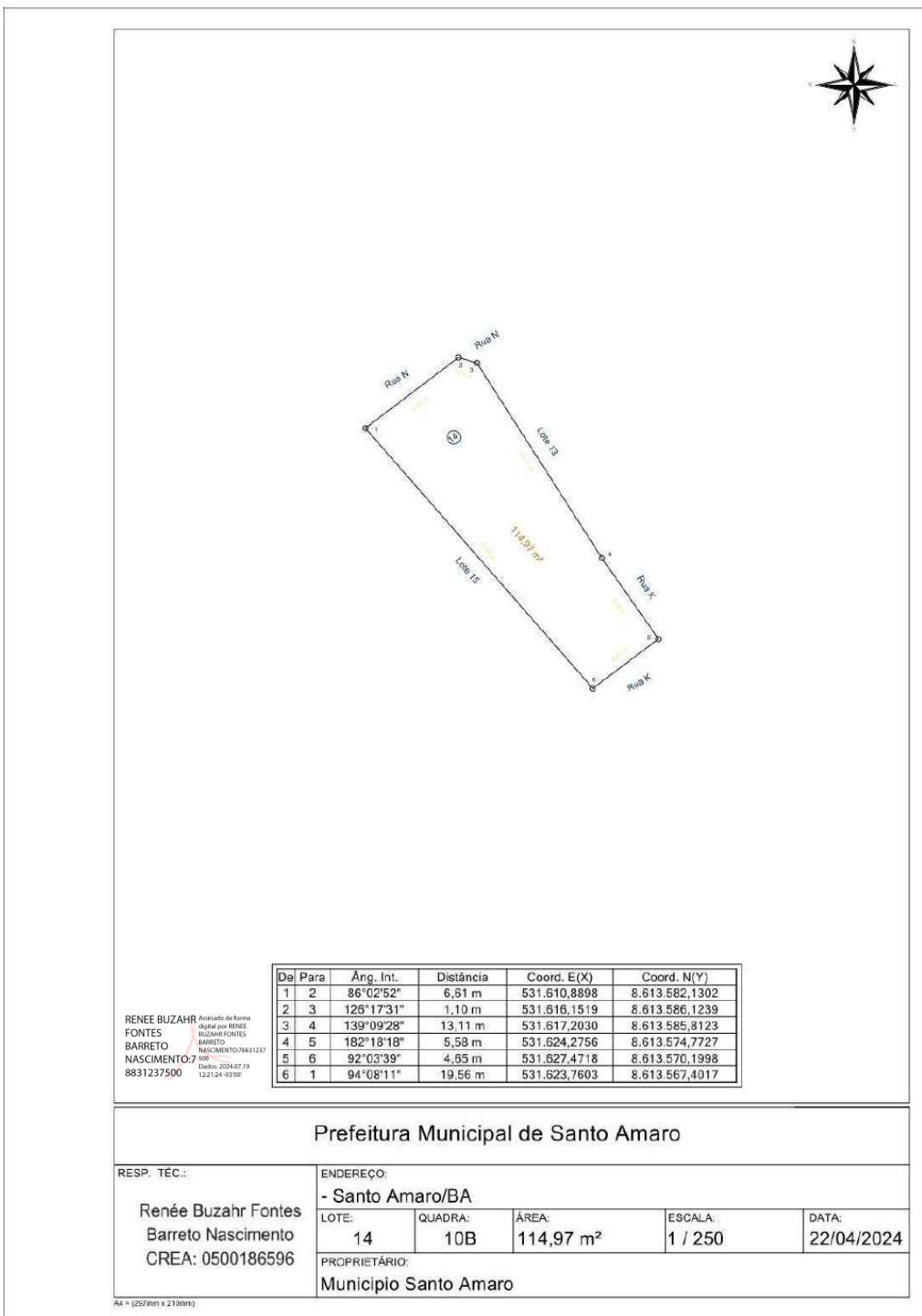


# Prefeitura Municipal de Santo Amaro

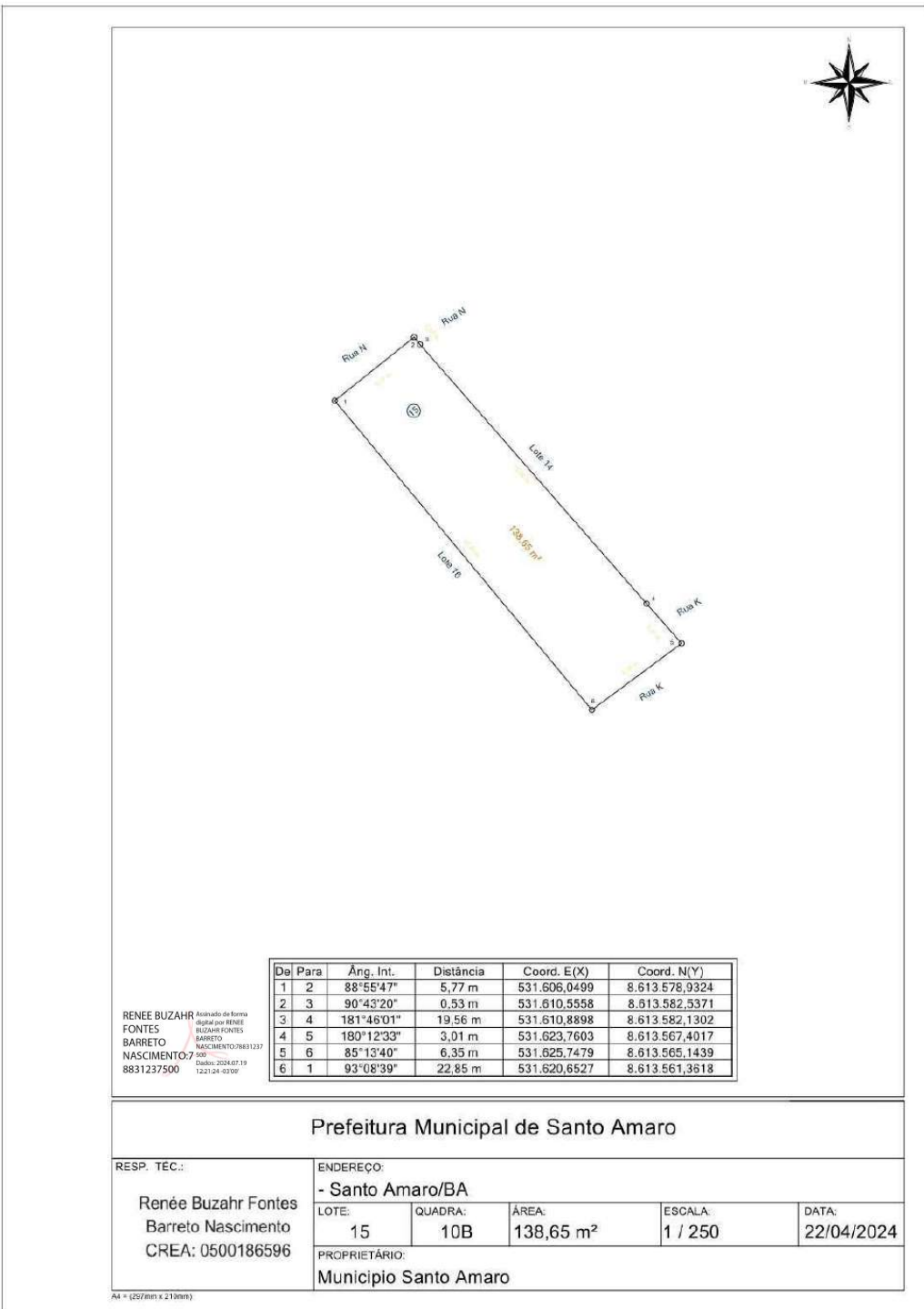




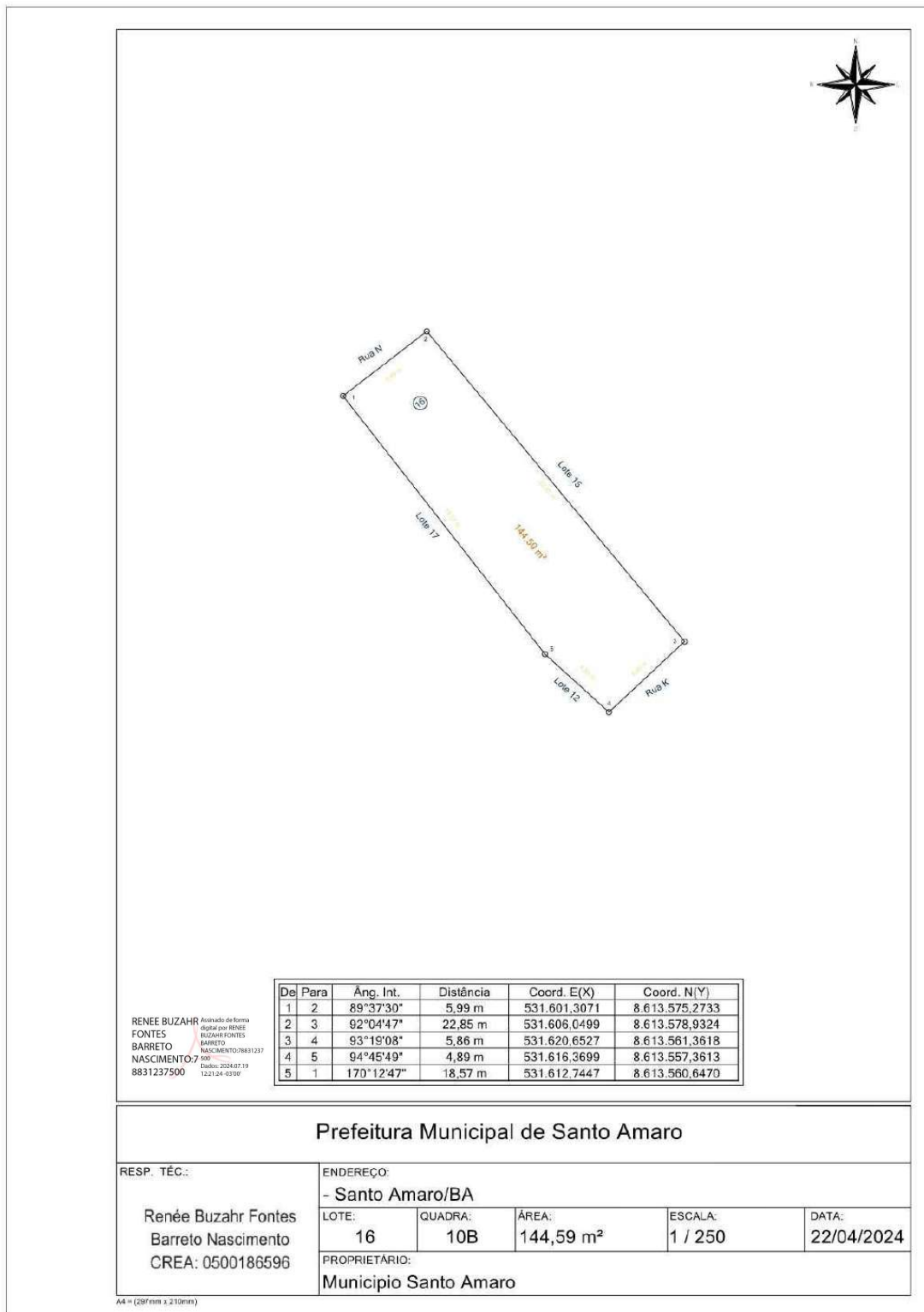
# Prefeitura Municipal de Santo Amaro



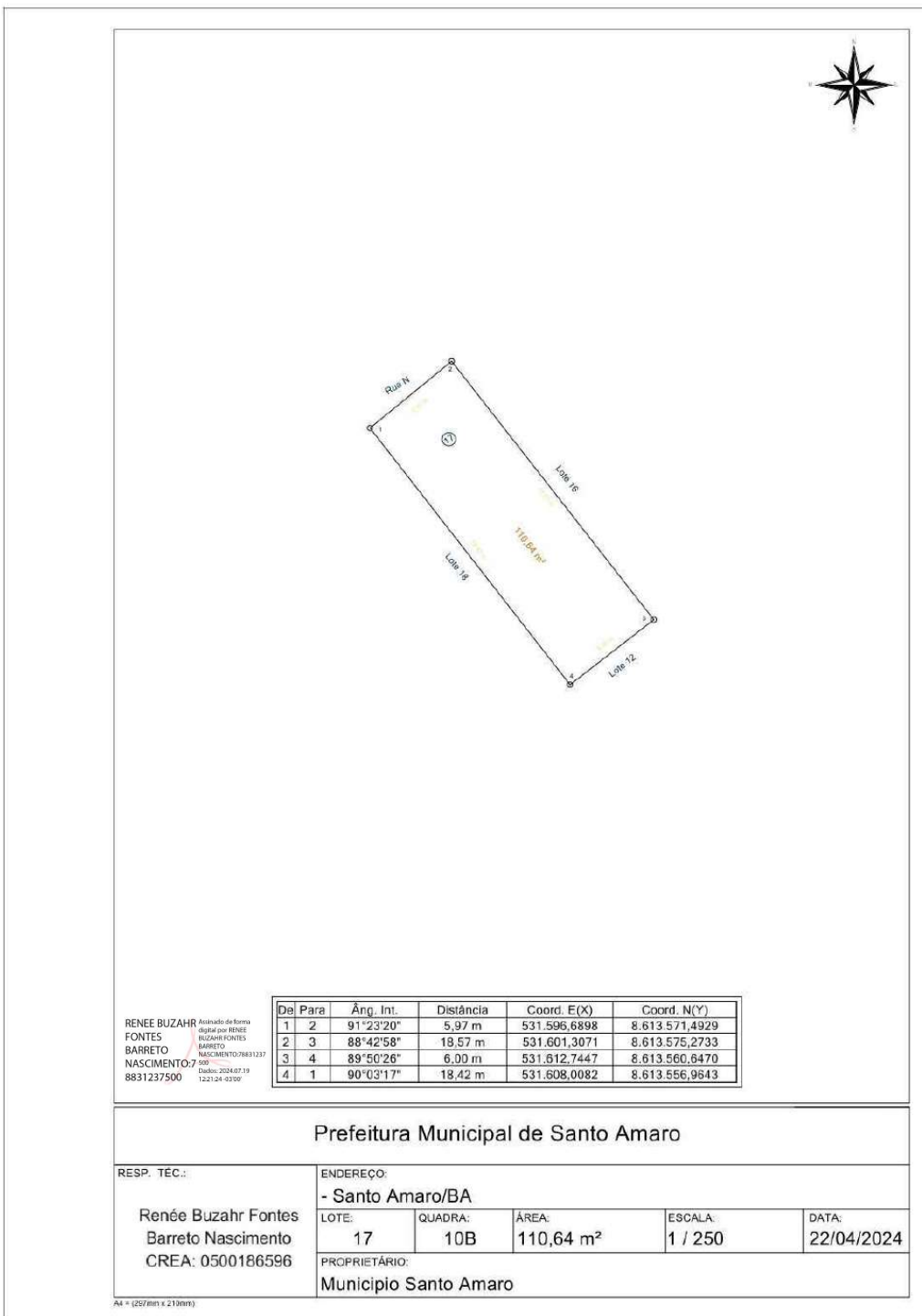
# Prefeitura Municipal de Santo Amaro



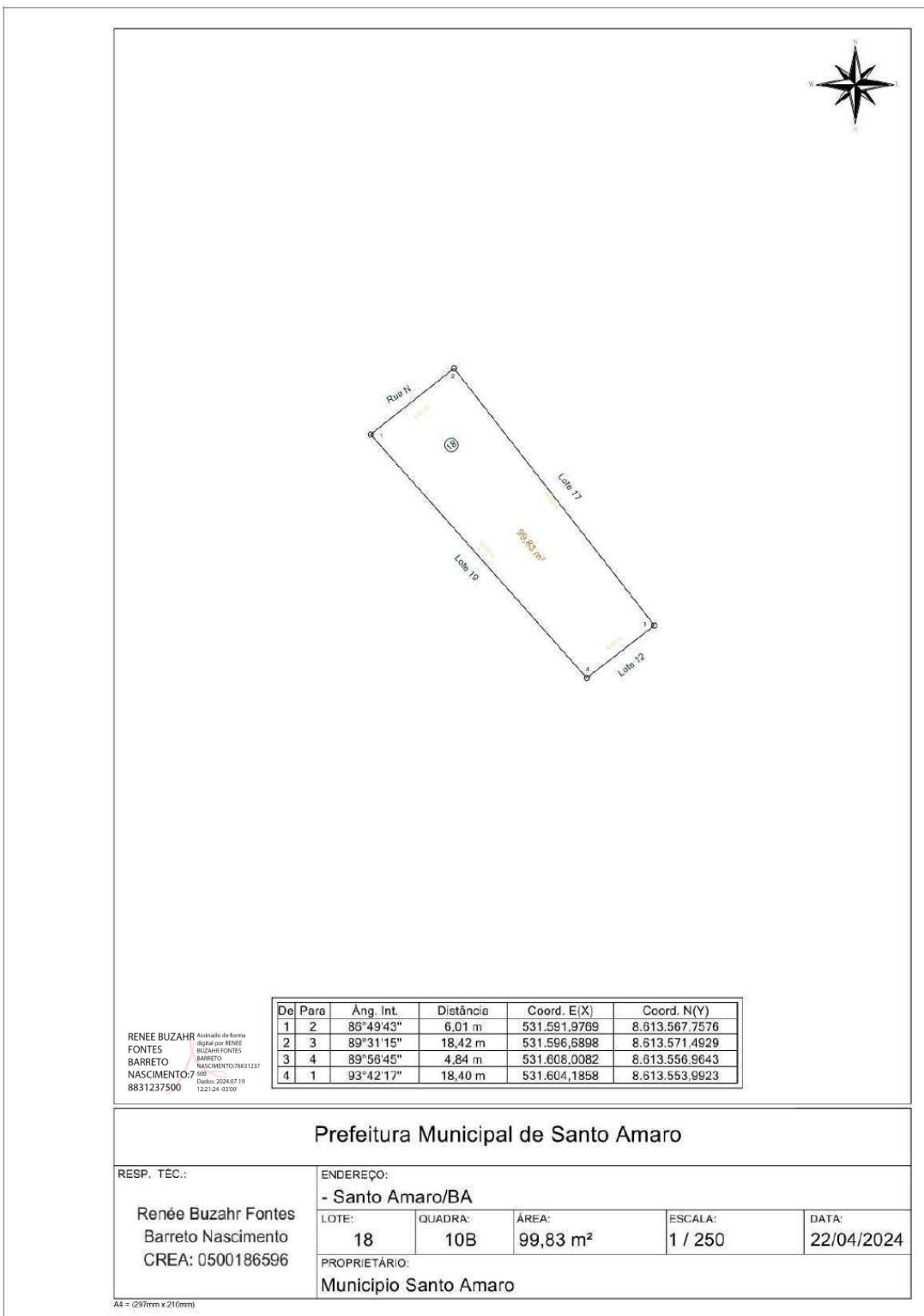
# Prefeitura Municipal de Santo Amaro



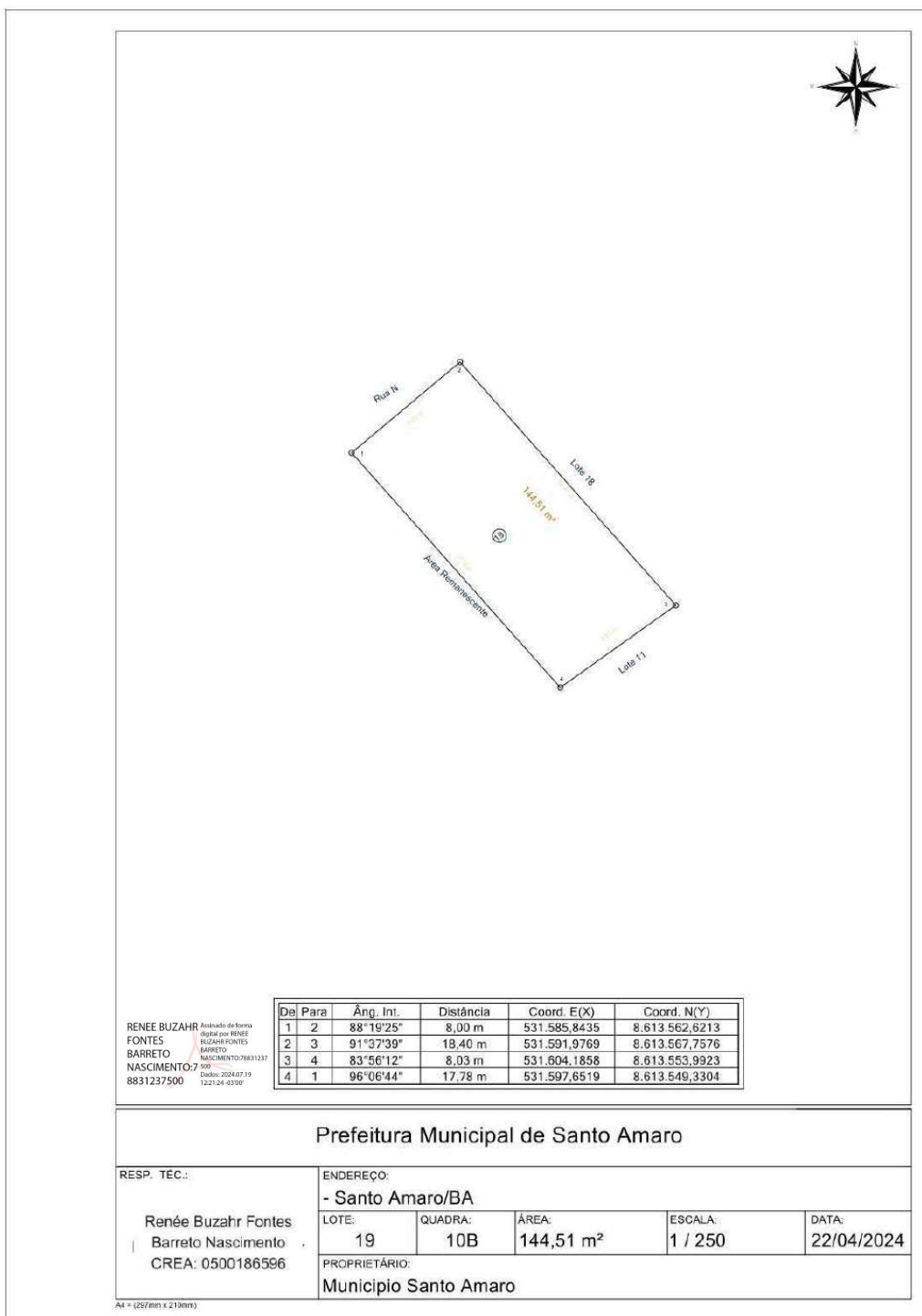
# Prefeitura Municipal de Santo Amaro



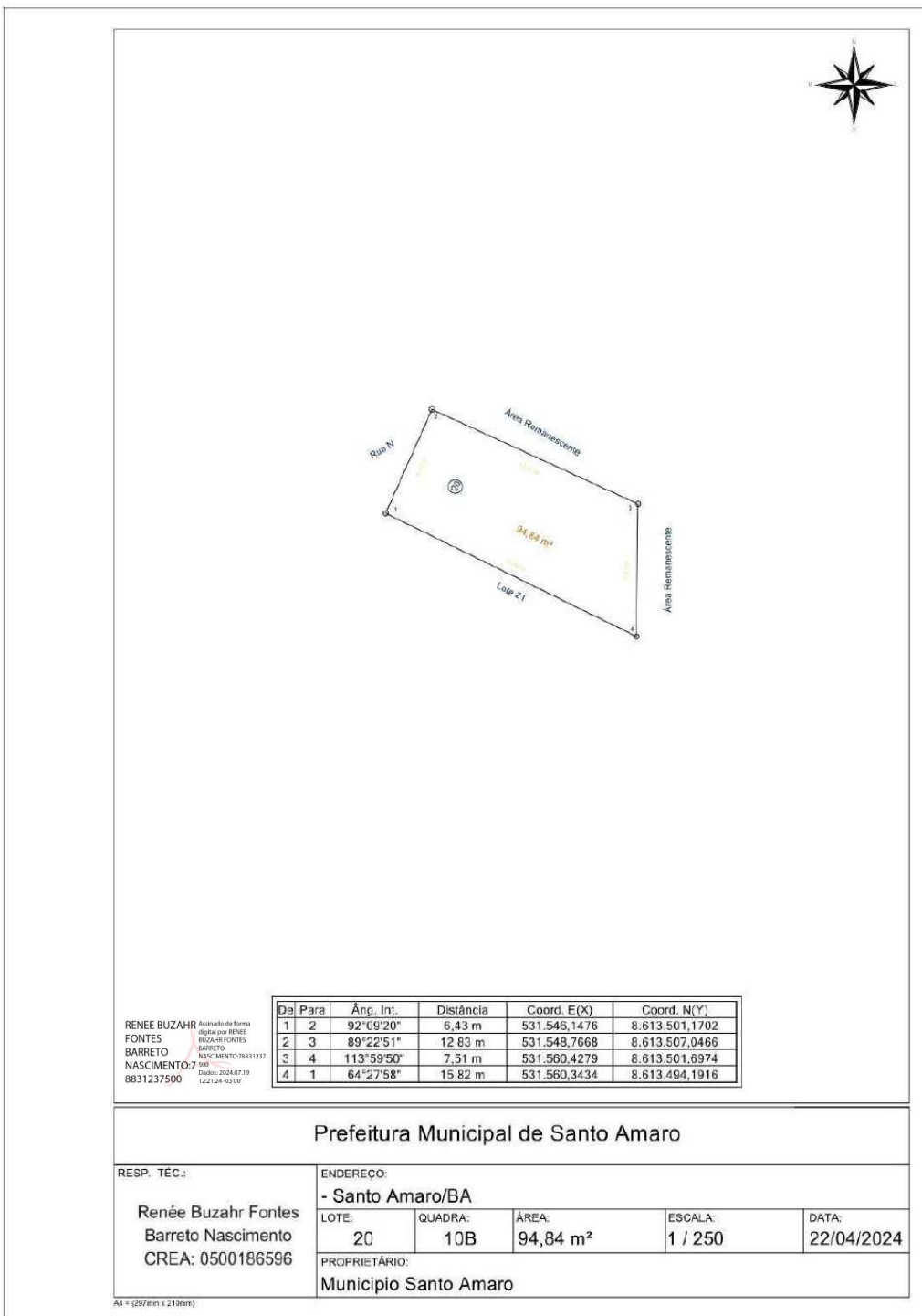
# Prefeitura Municipal de Santo Amaro



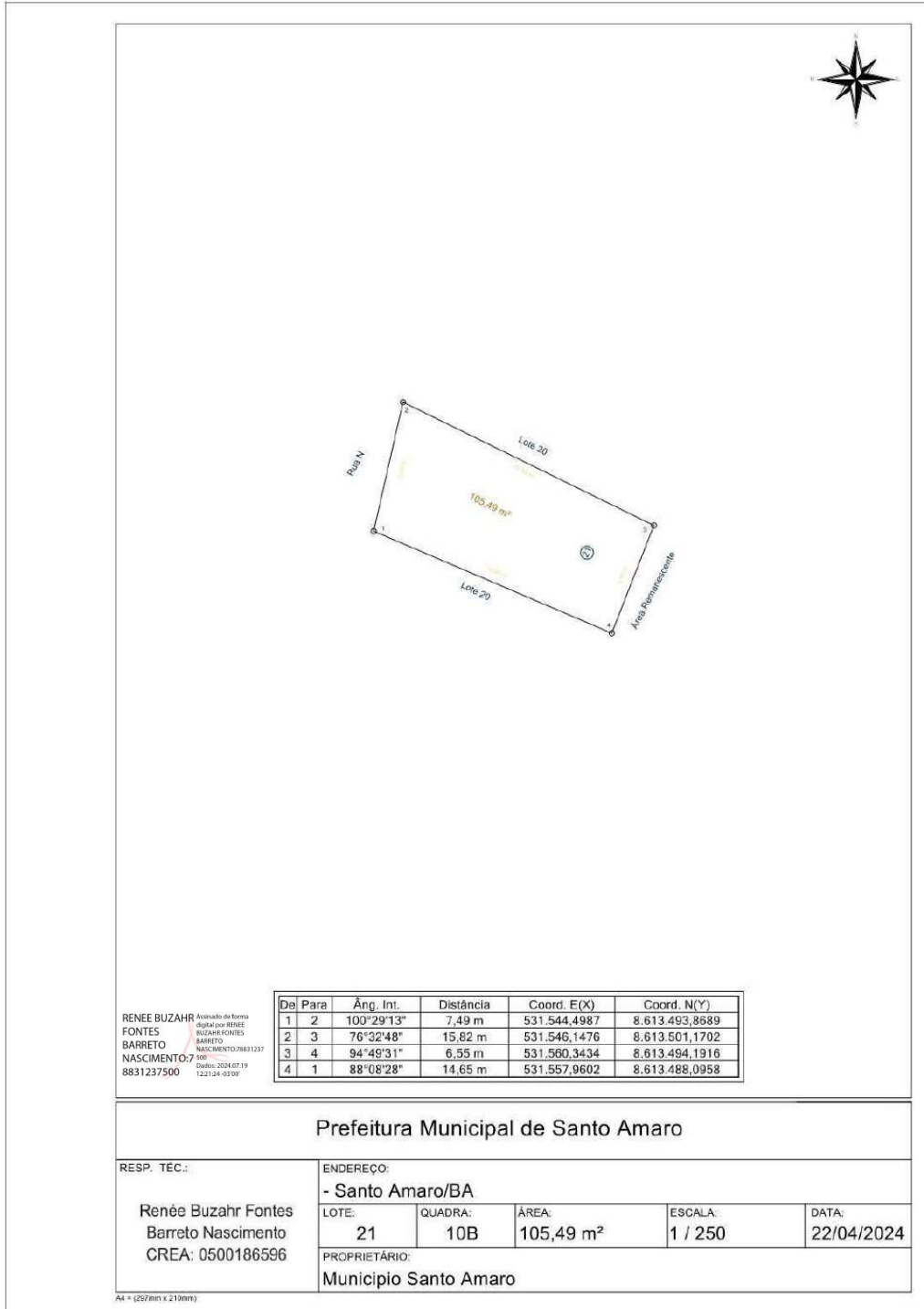
# Prefeitura Municipal de Santo Amaro



# Prefeitura Municipal de Santo Amaro

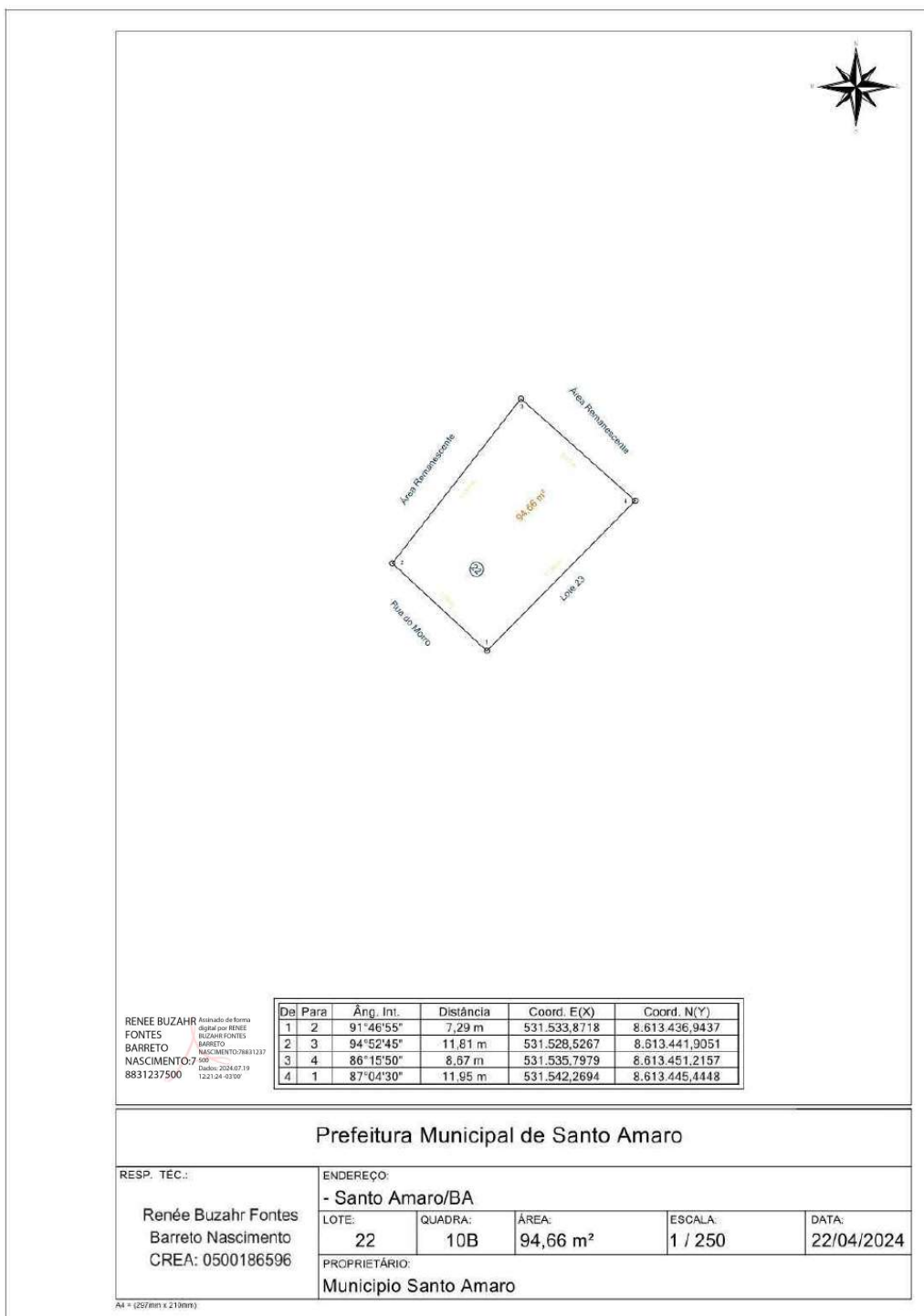


# Prefeitura Municipal de Santo Amaro

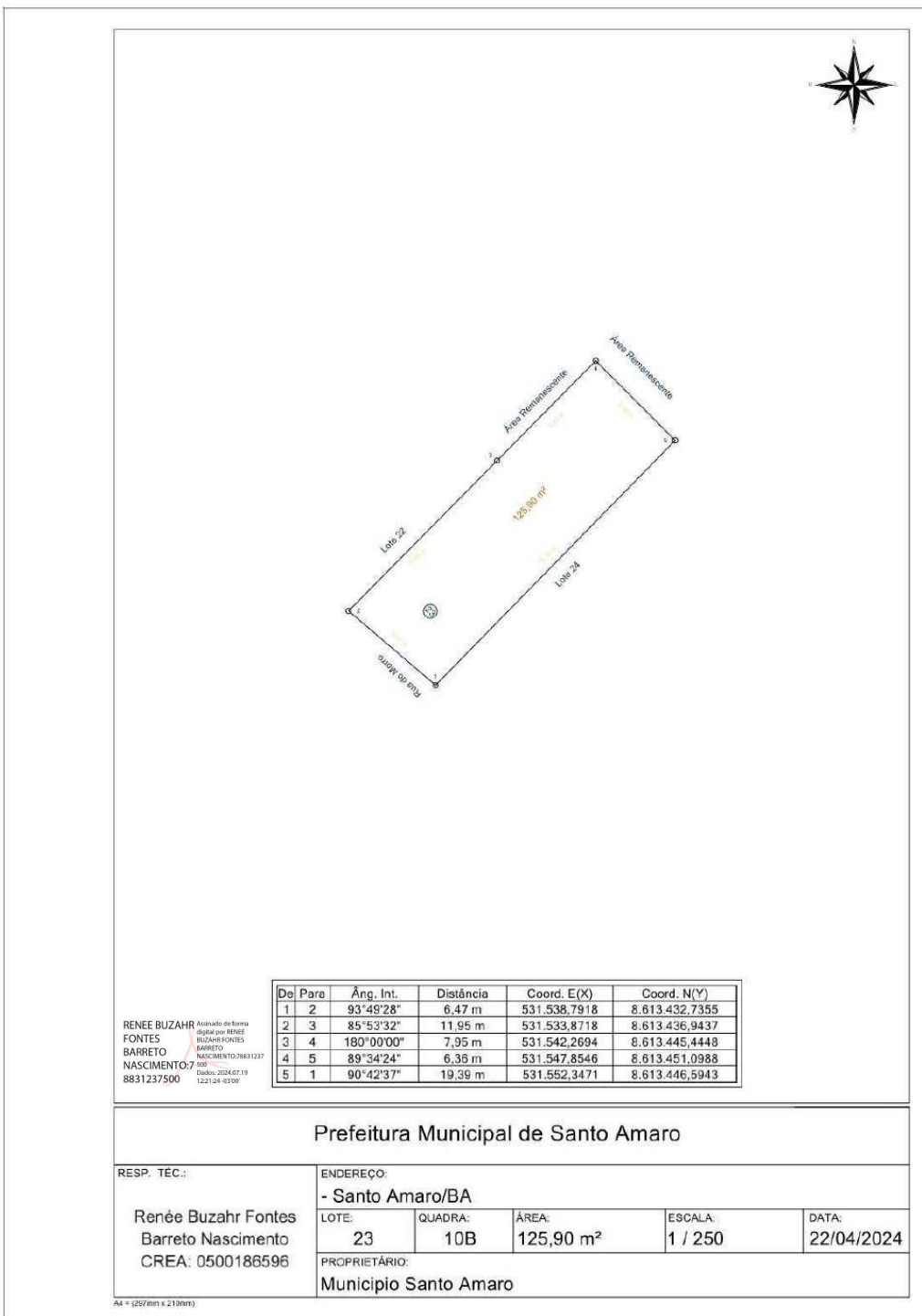




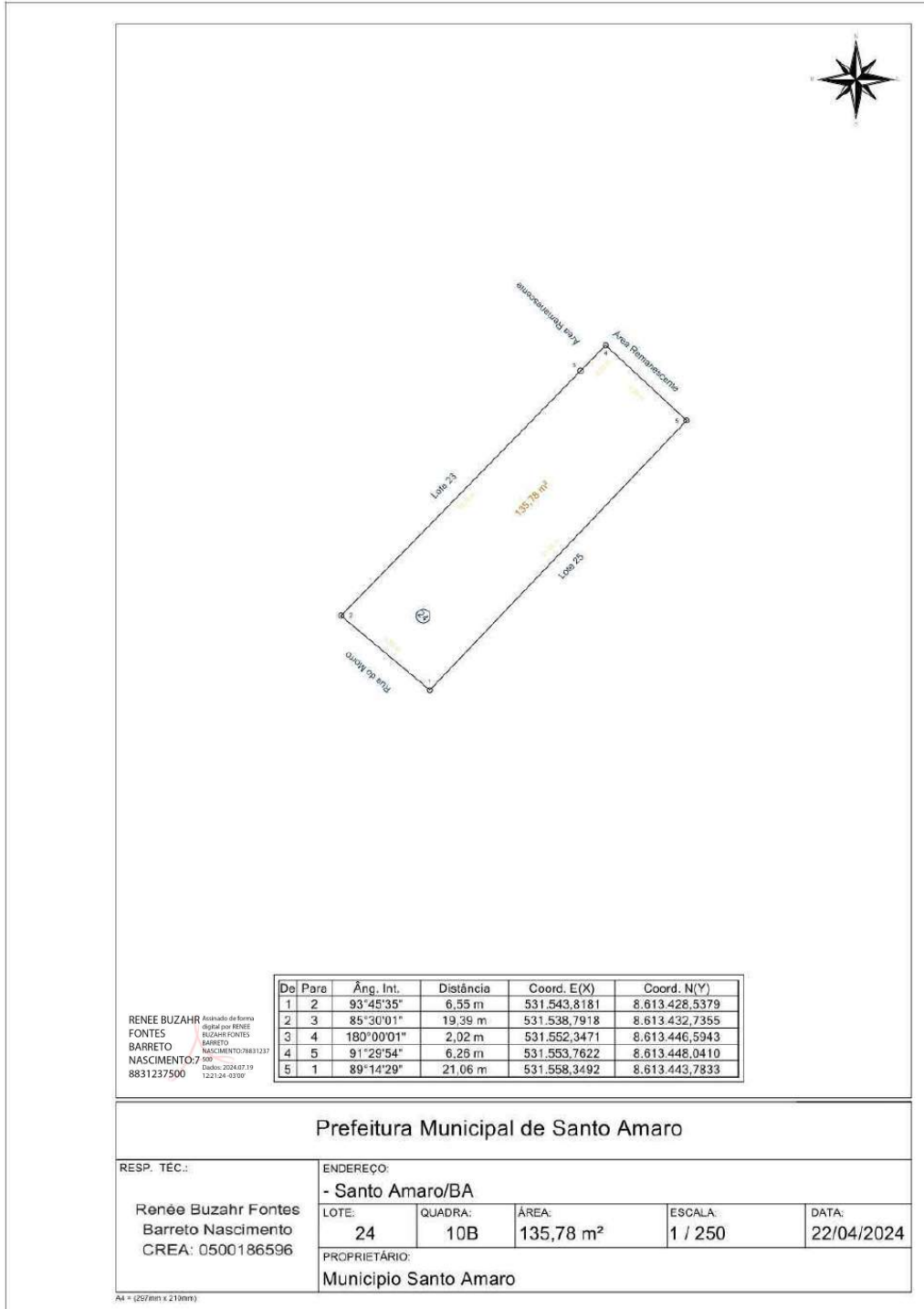
# Prefeitura Municipal de Santo Amaro



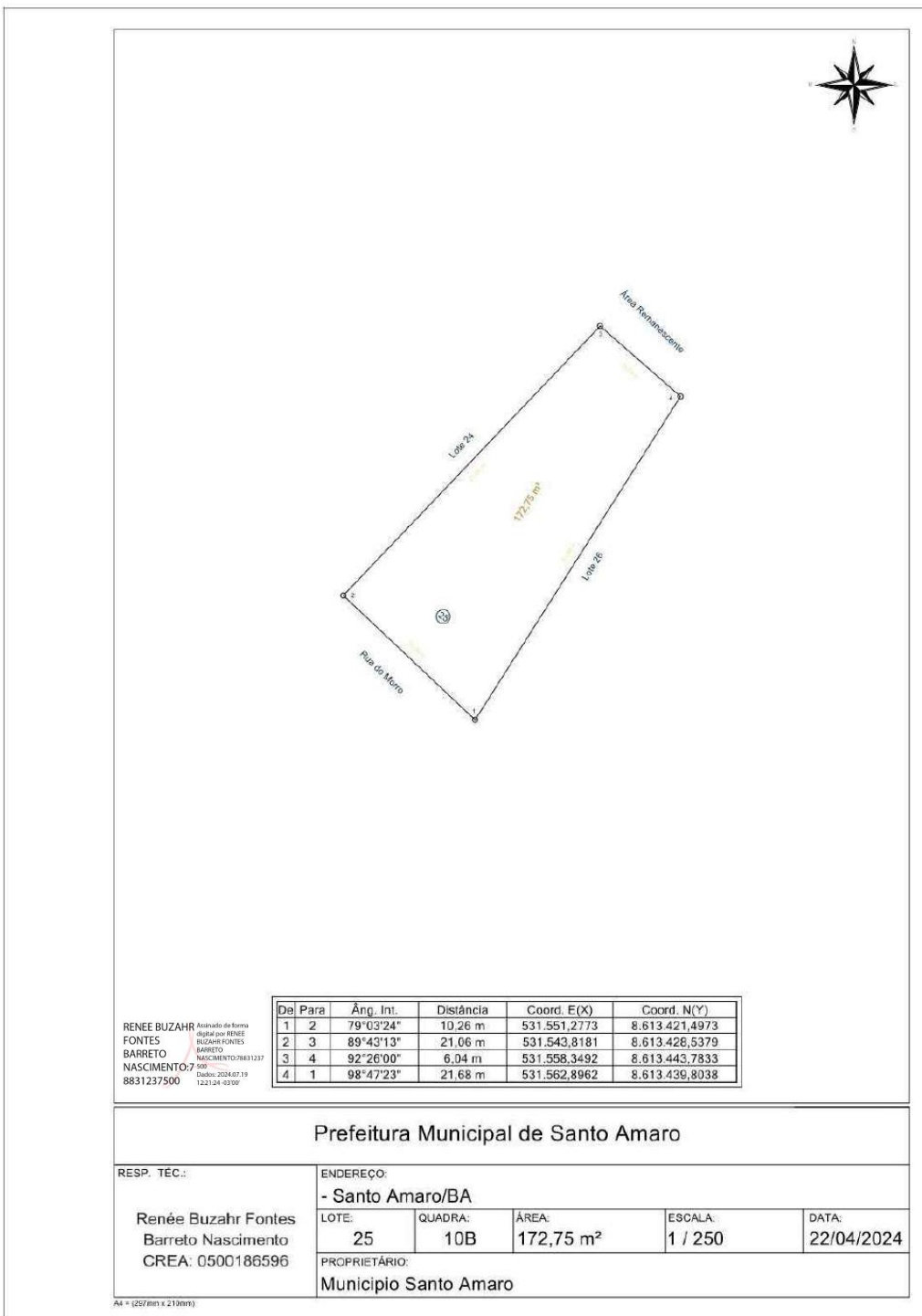
# Prefeitura Municipal de Santo Amaro



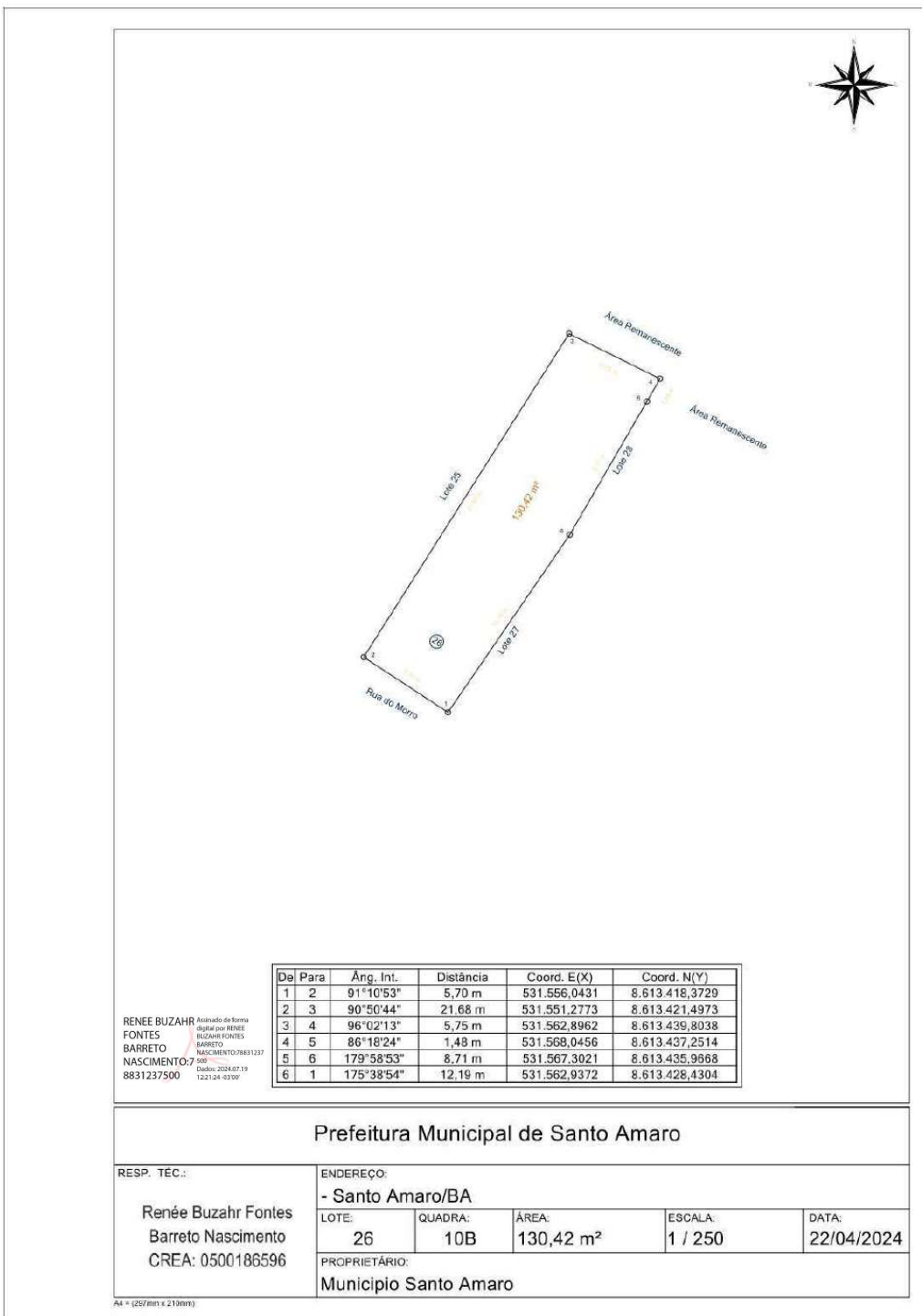
# Prefeitura Municipal de Santo Amaro



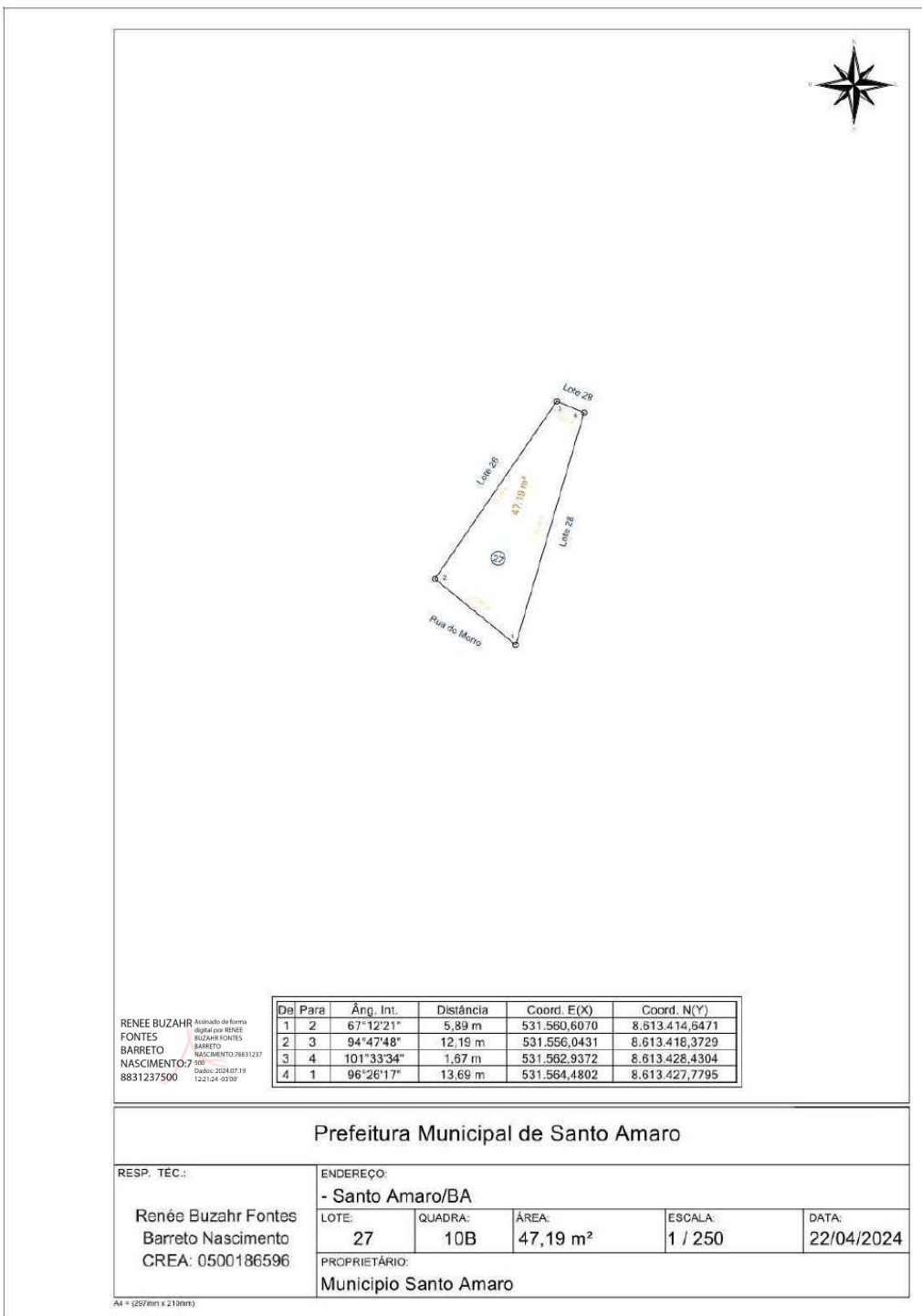
# Prefeitura Municipal de Santo Amaro



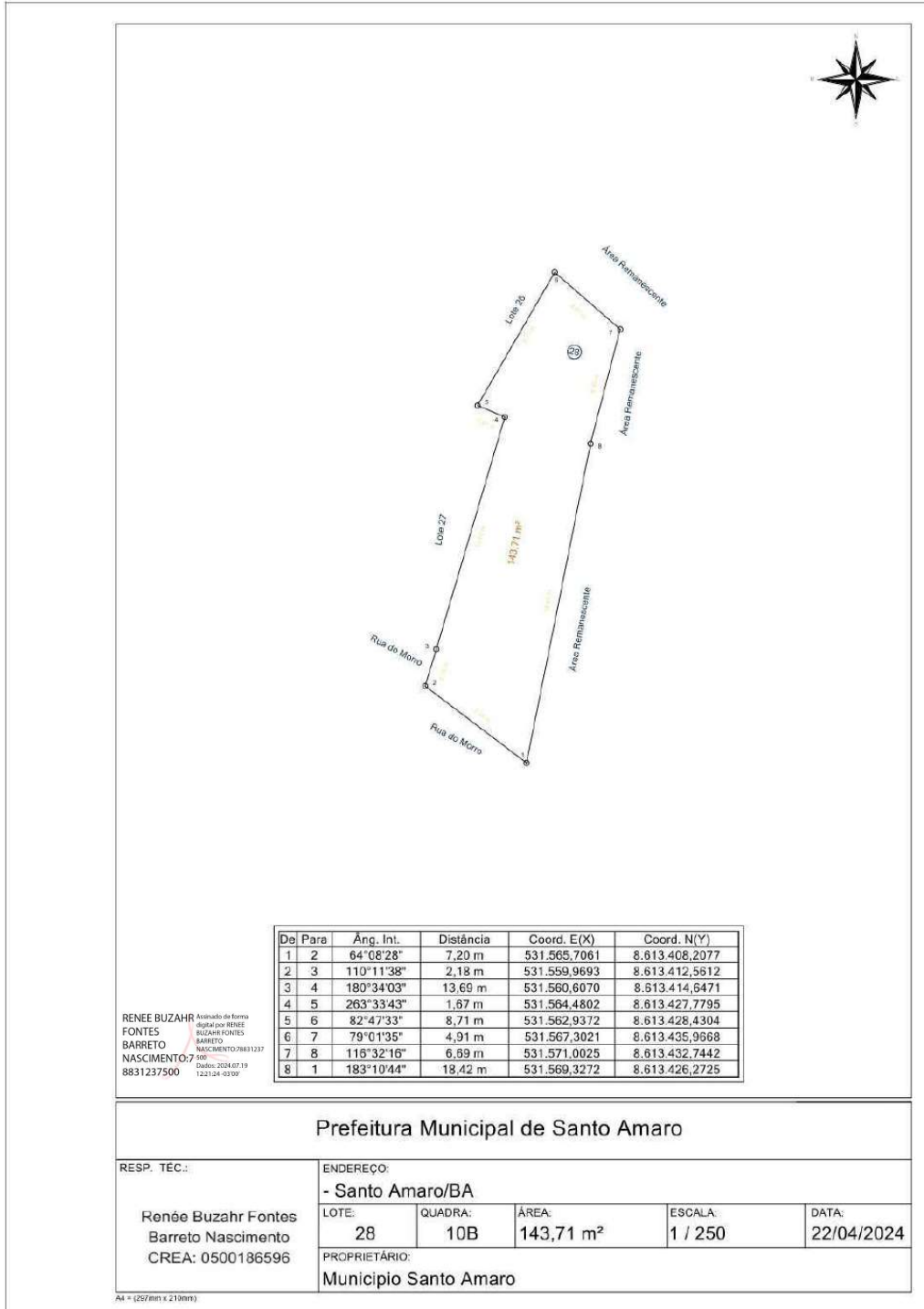
# Prefeitura Municipal de Santo Amaro



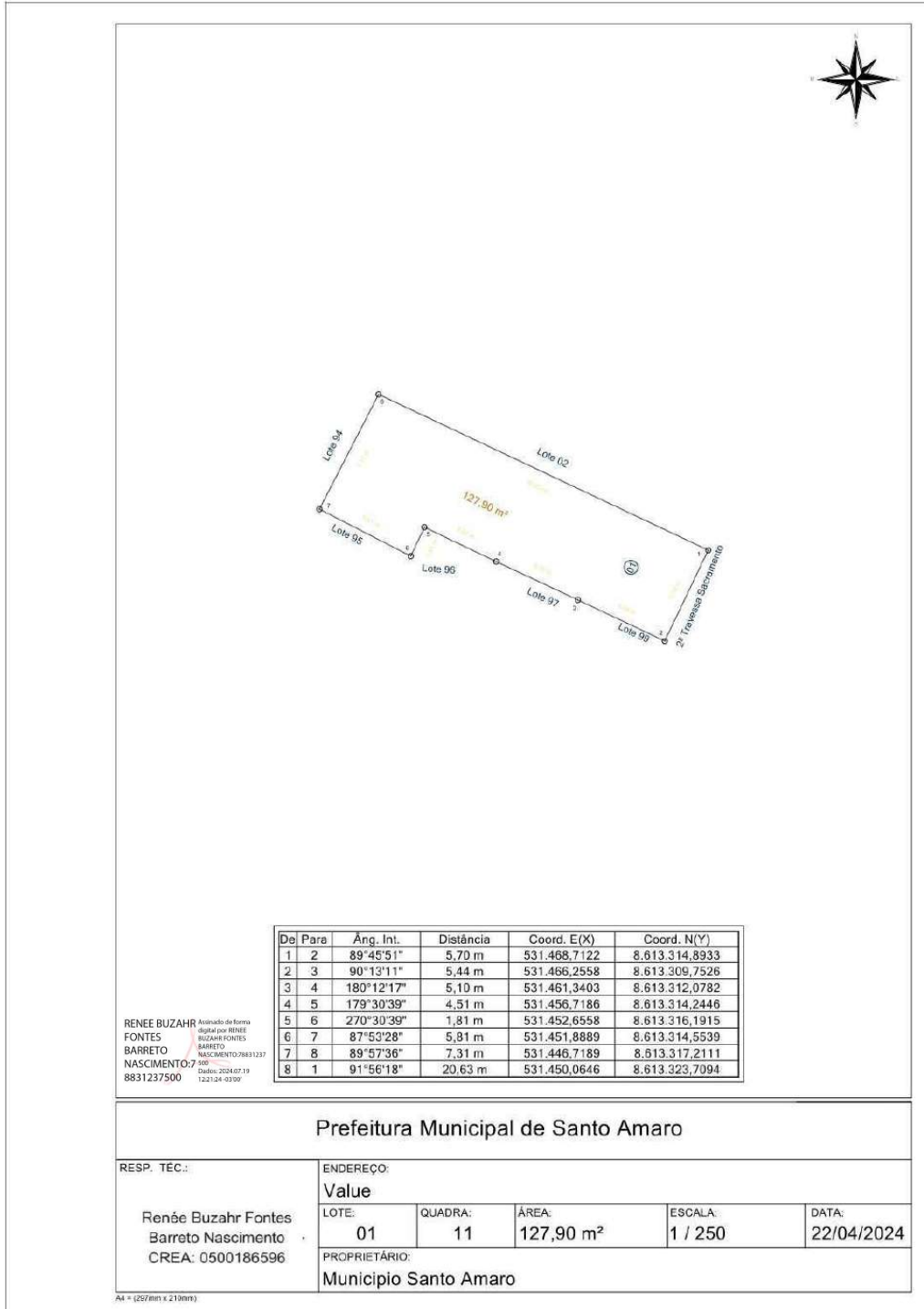
# Prefeitura Municipal de Santo Amaro



# Prefeitura Municipal de Santo Amaro

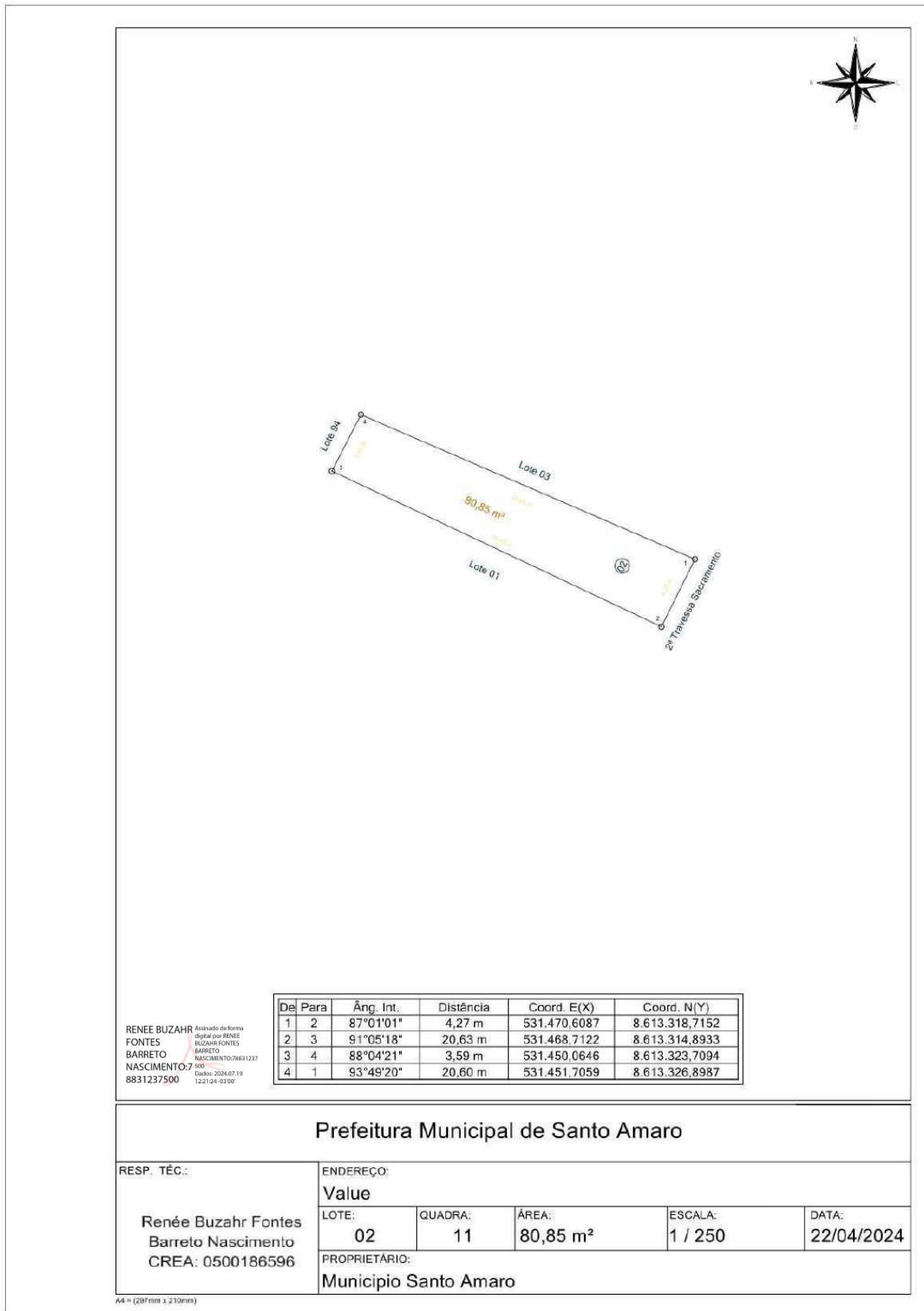


# Prefeitura Municipal de Santo Amaro

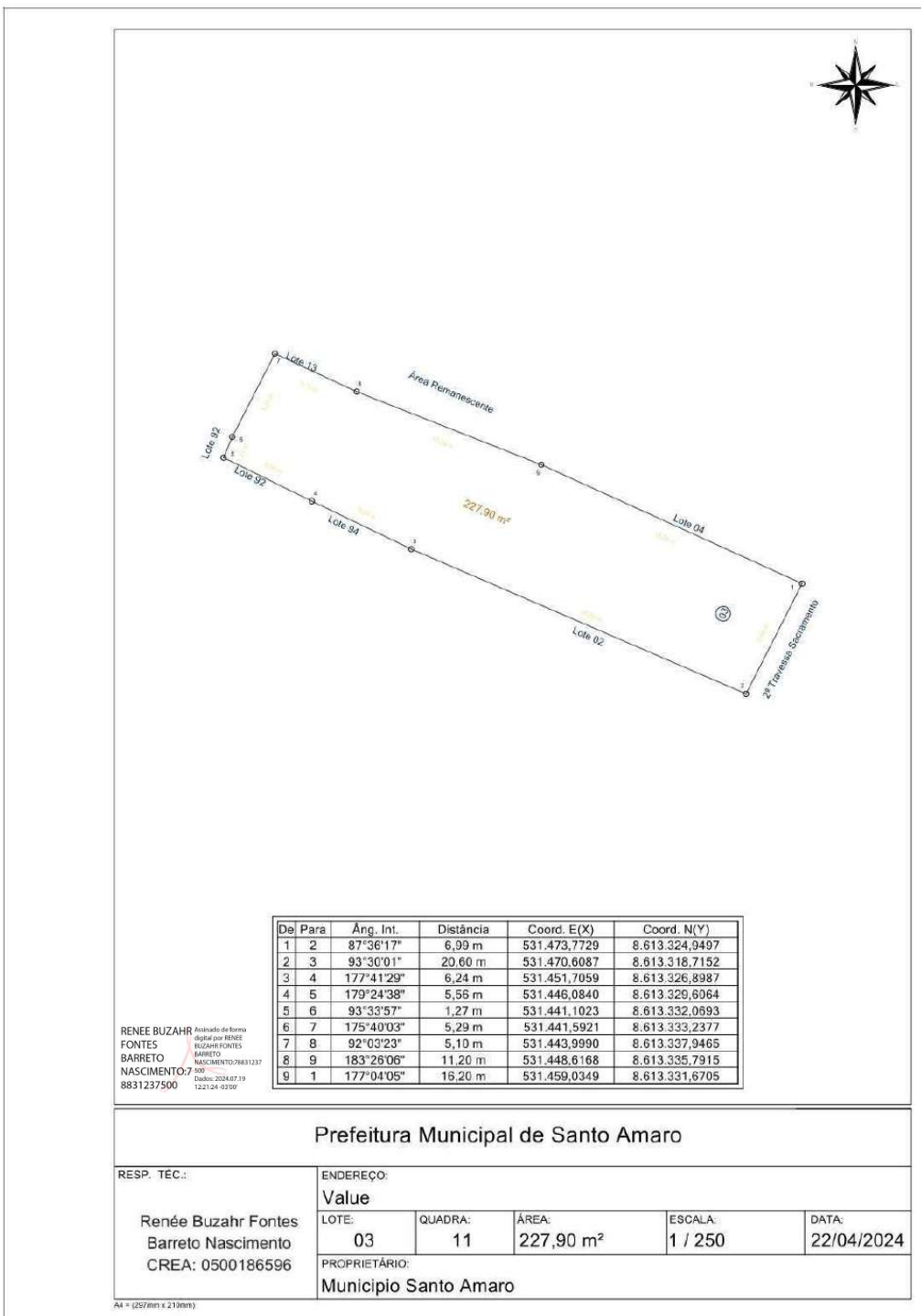




# Prefeitura Municipal de Santo Amaro



# Prefeitura Municipal de Santo Amaro

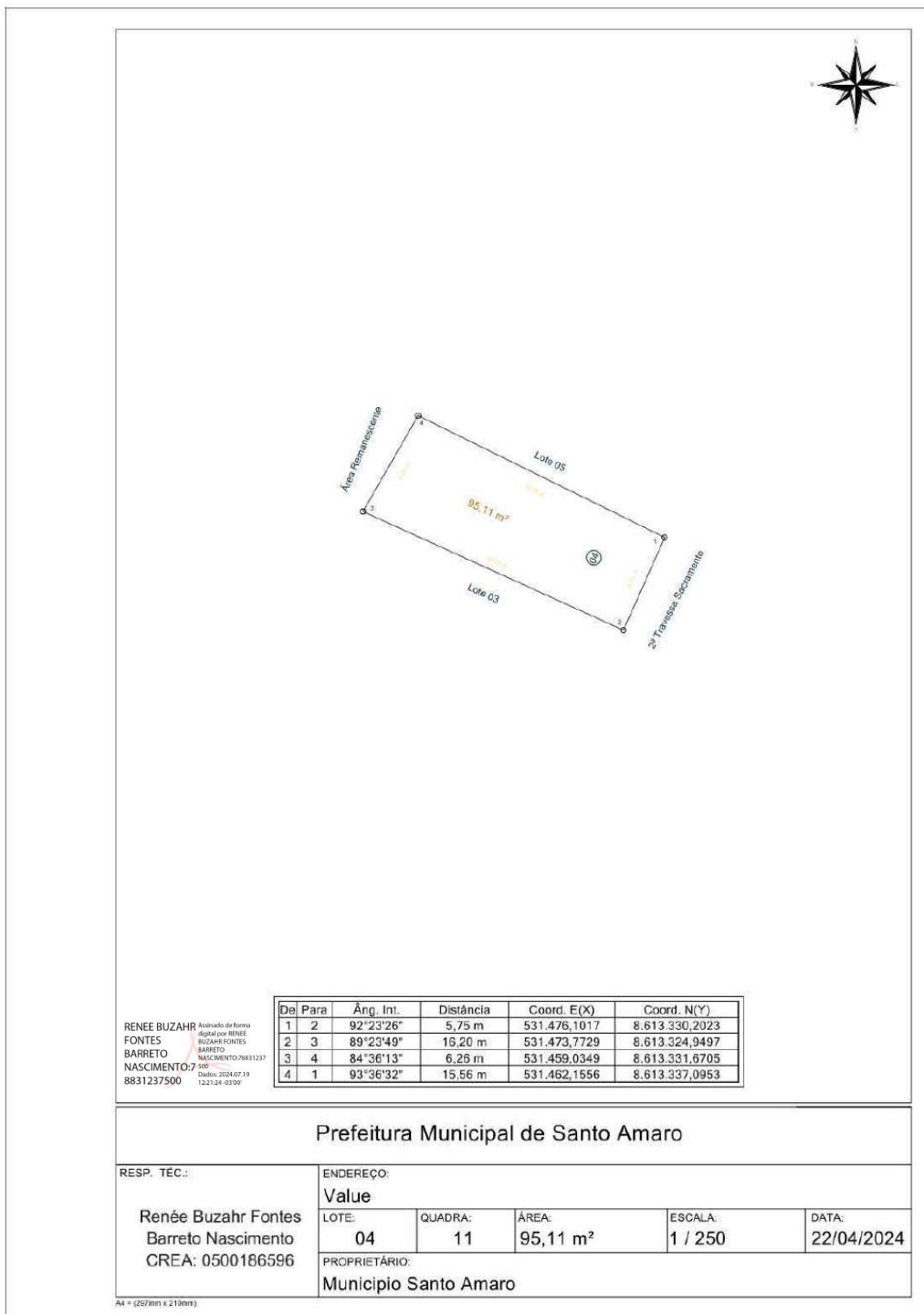


Prefeitura Municipal de Santo Amaro

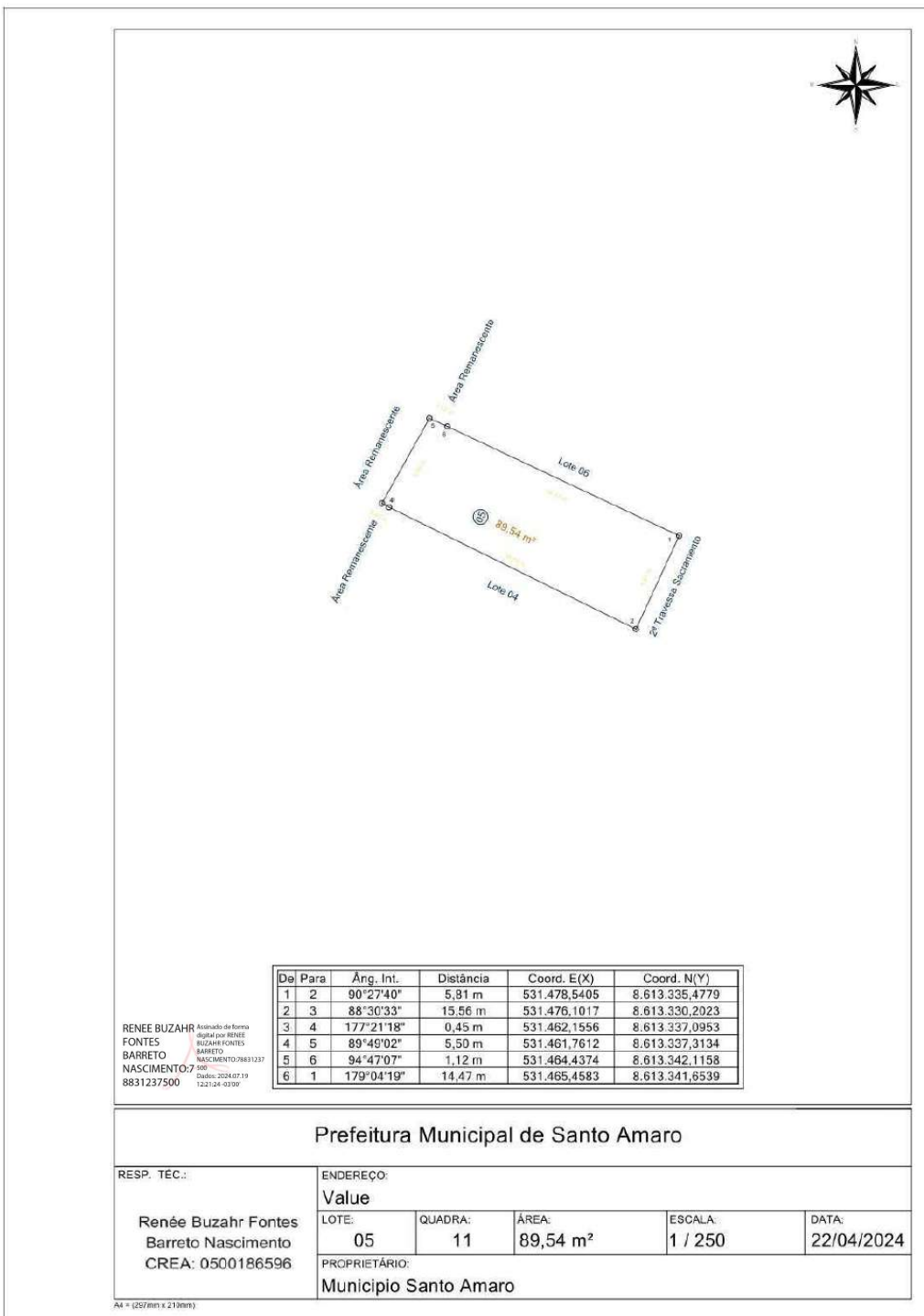
RESP. TÉCNICO:	ENDEREÇO:				
Renée Buzahr Fontes Barreto Nascimento CREA: 0500186596	Value				
	LOTE: 03	QUADRA: 11	ÁREA: 227,90 m²	ESCALA: 1 / 250	DATA: 22/04/2024
	PROPRIETÁRIO: Município Santo Amaro				

AA = (257mm x 210mm)

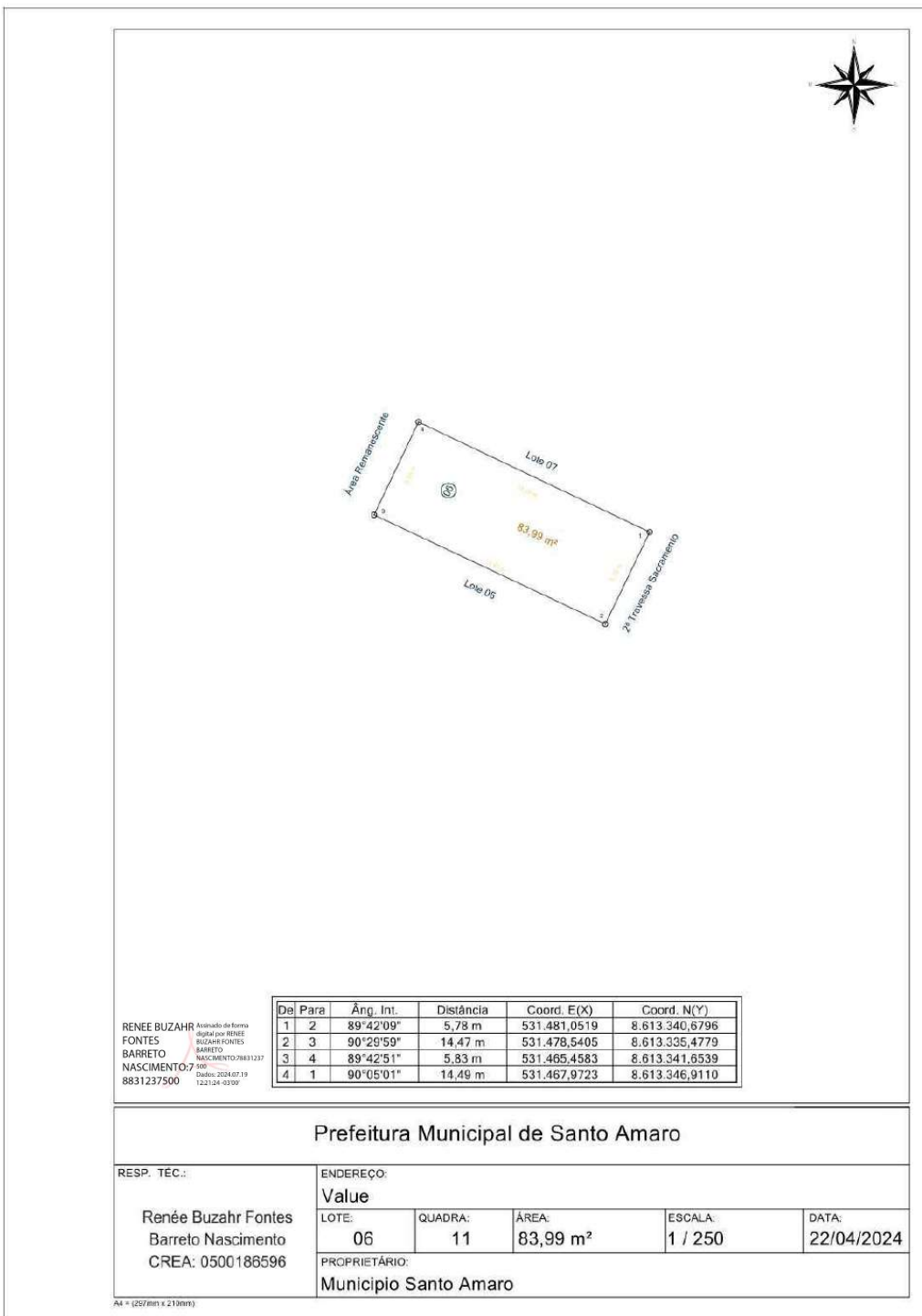
# Prefeitura Municipal de Santo Amaro



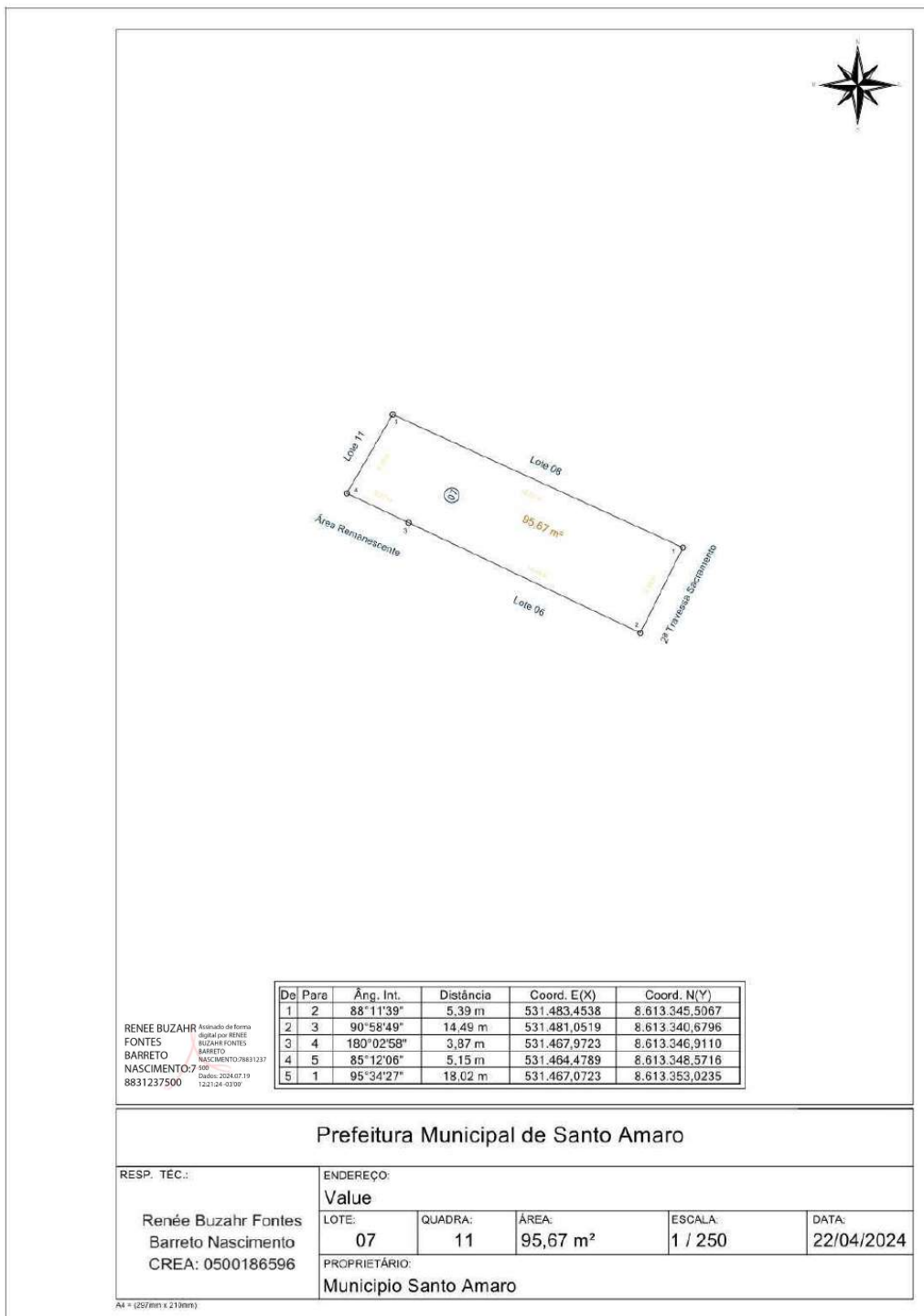
# Prefeitura Municipal de Santo Amaro



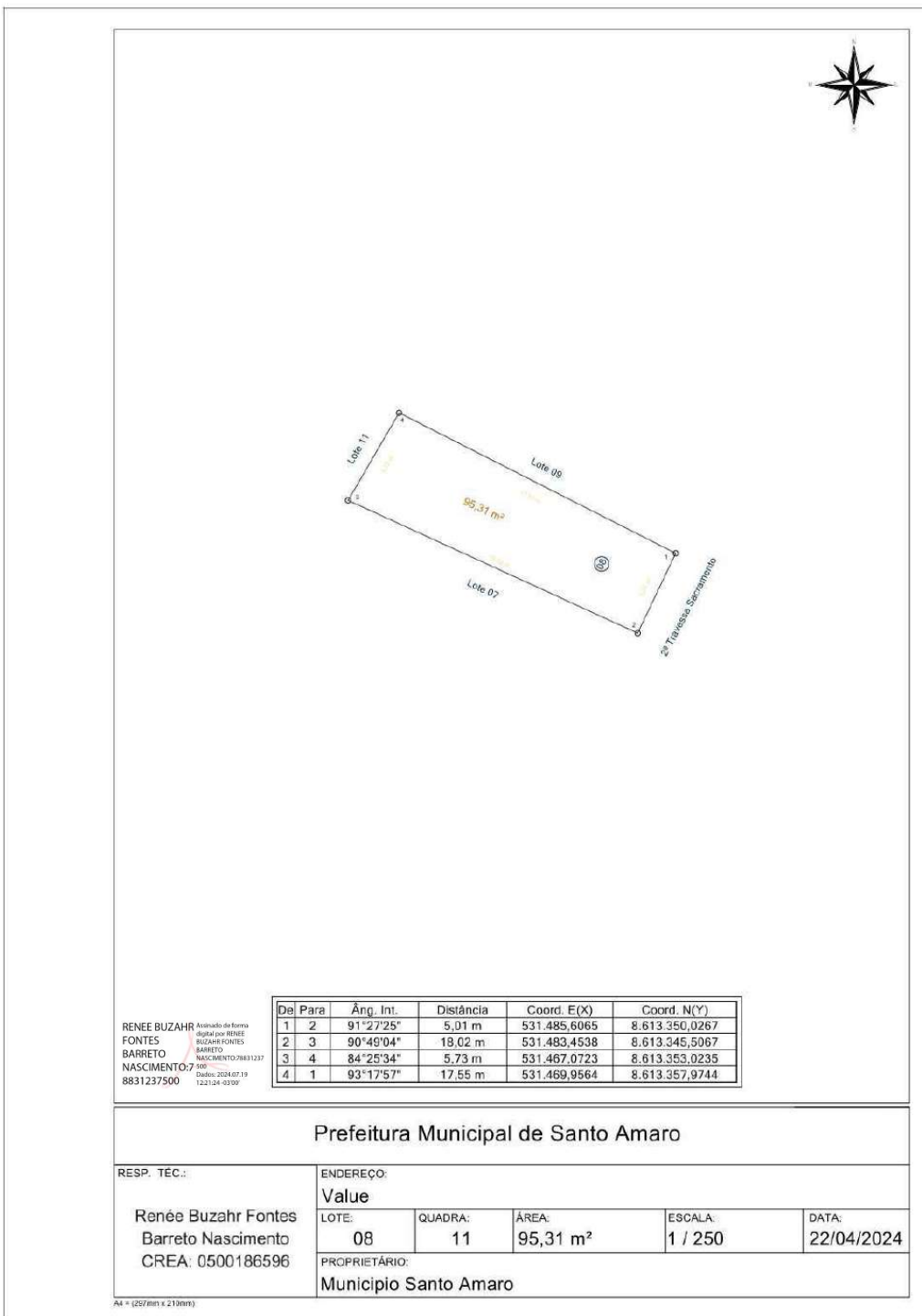
# Prefeitura Municipal de Santo Amaro



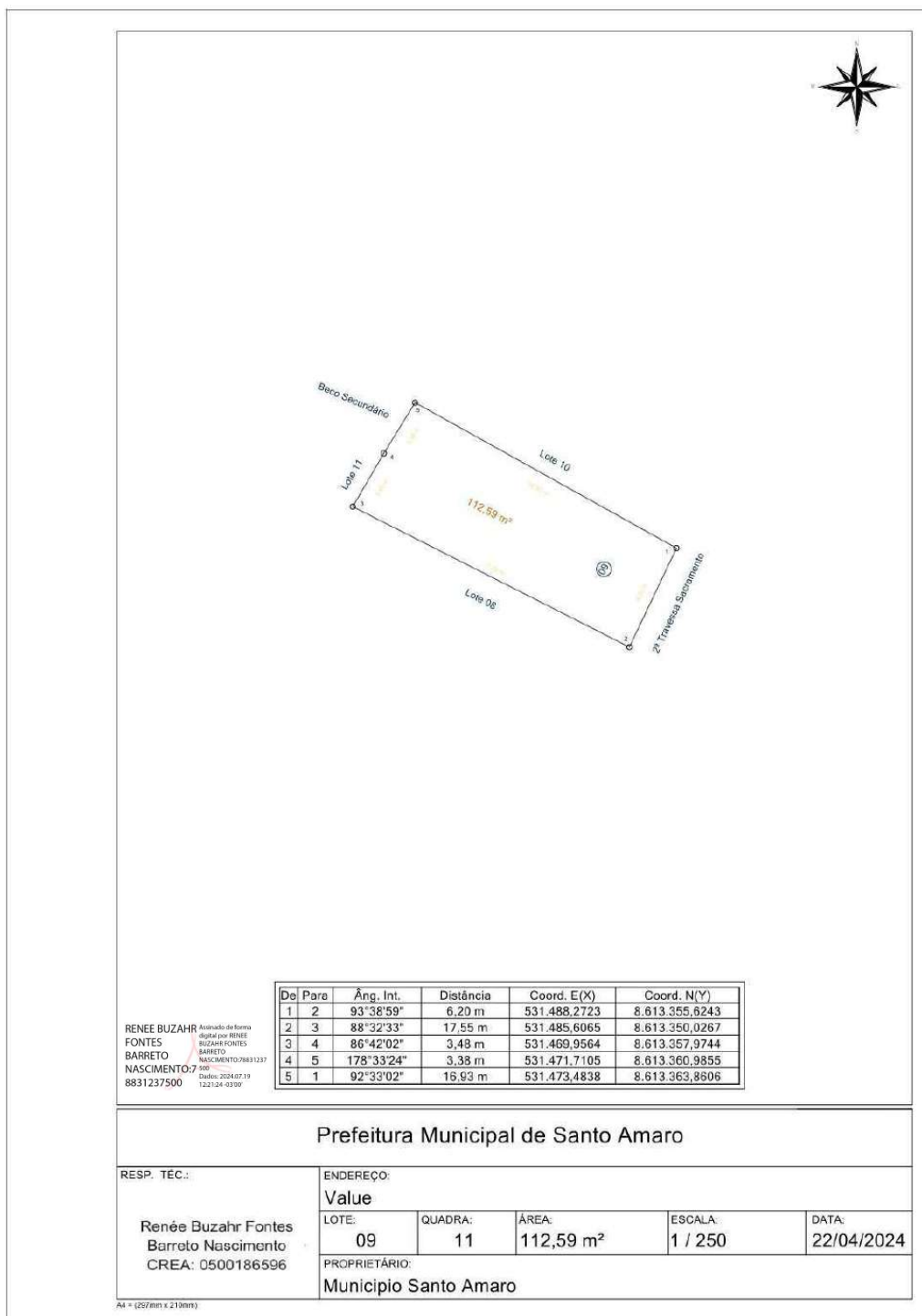
# Prefeitura Municipal de Santo Amaro



# Prefeitura Municipal de Santo Amaro

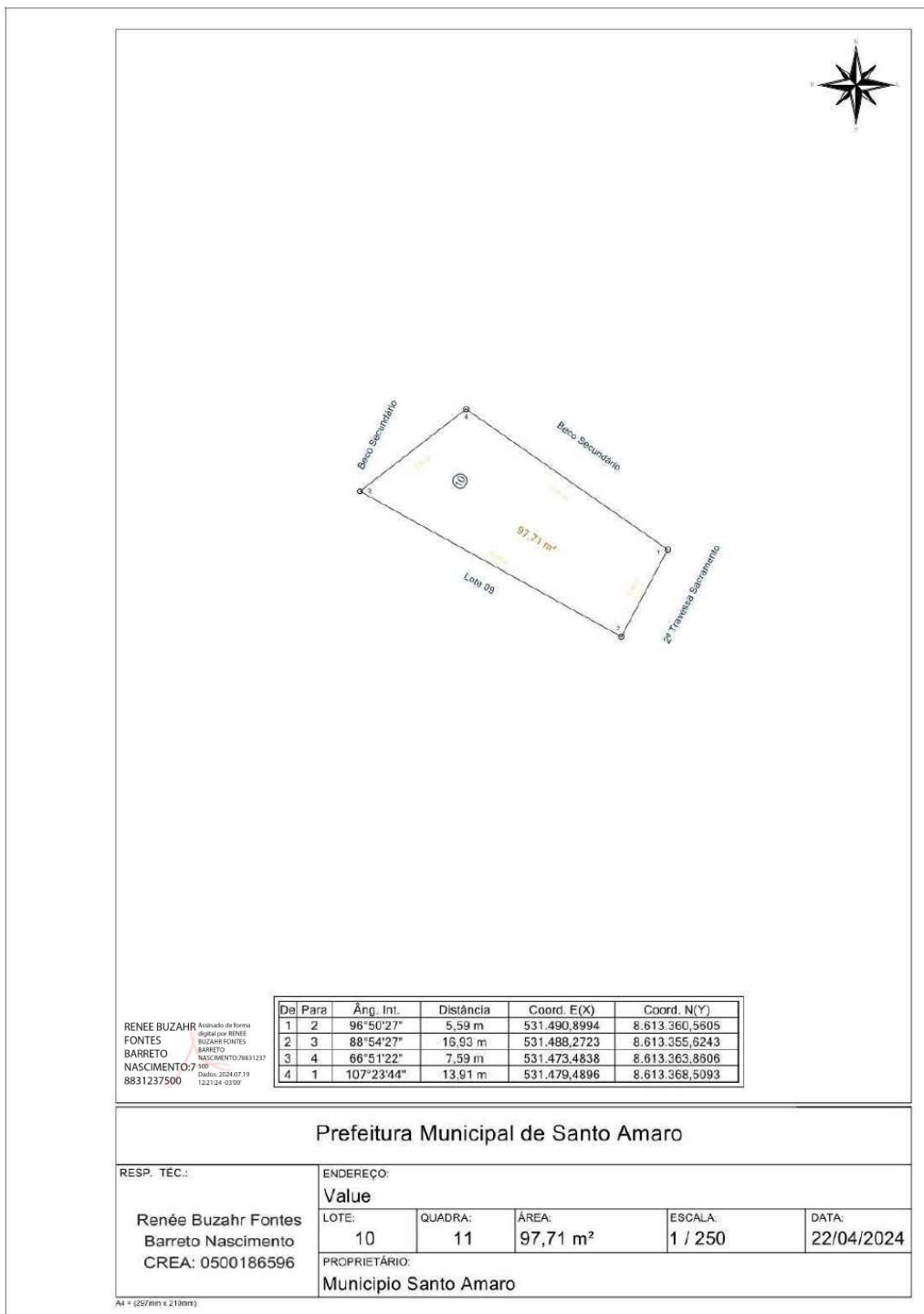


# Prefeitura Municipal de Santo Amaro

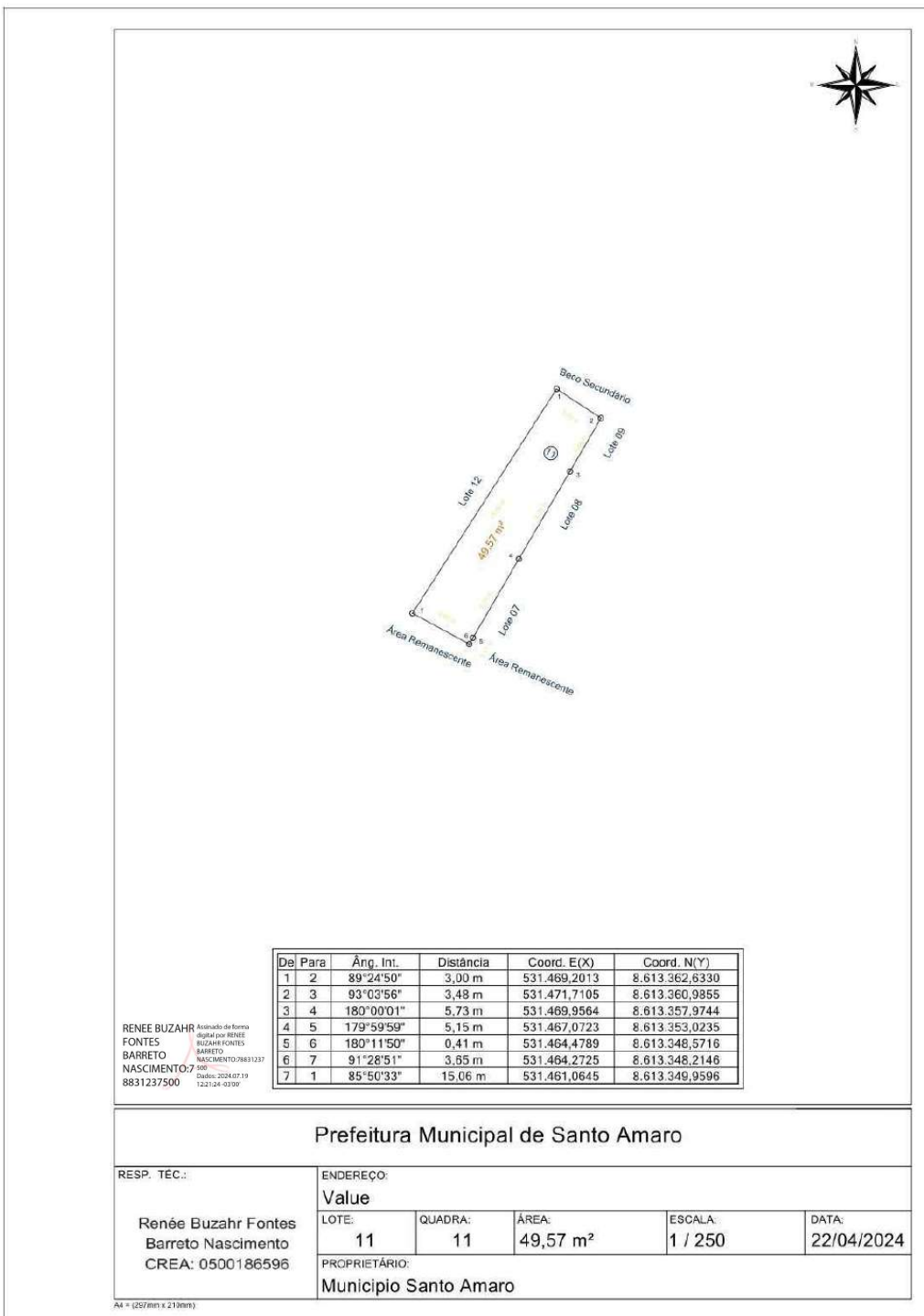




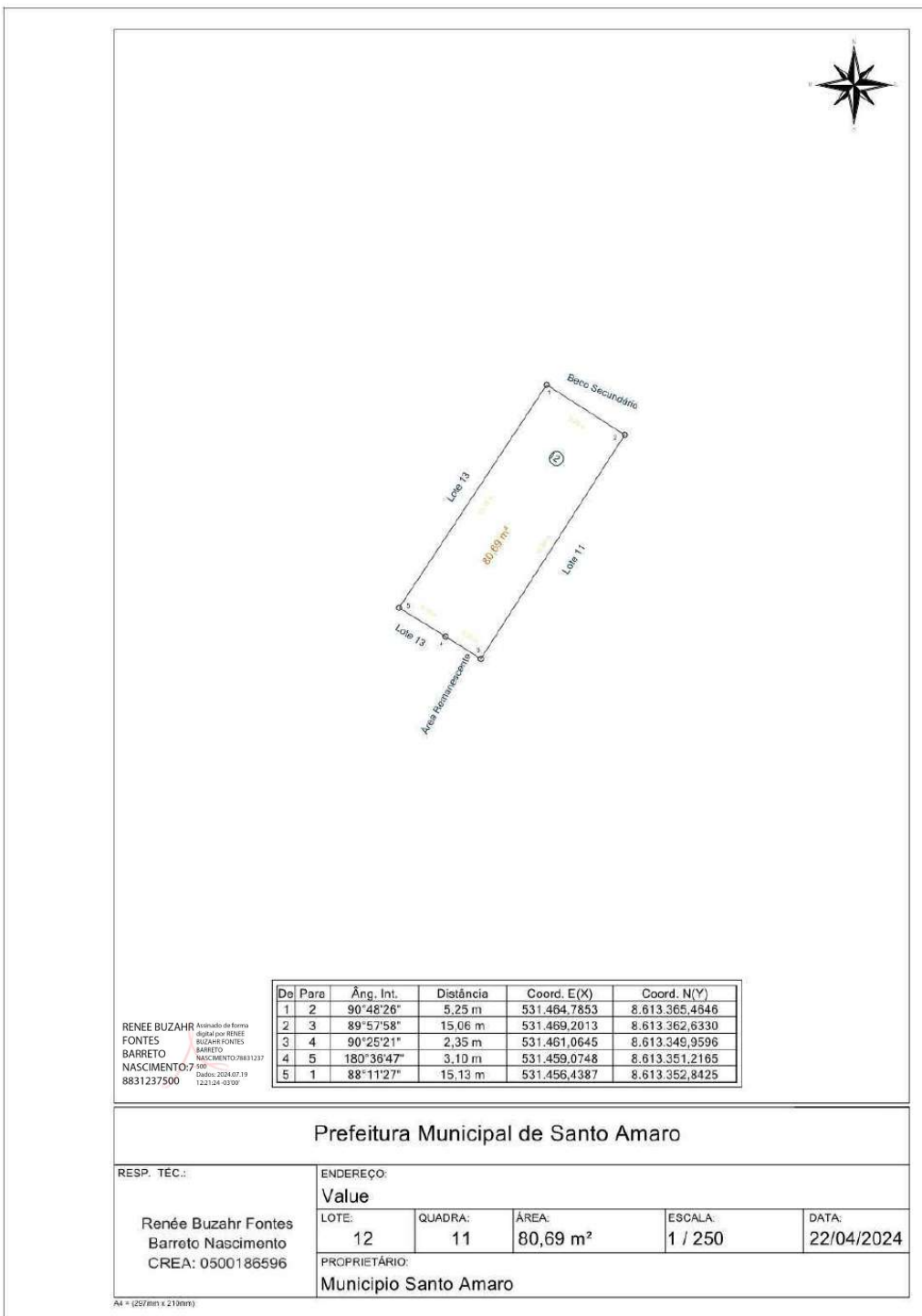
# Prefeitura Municipal de Santo Amaro



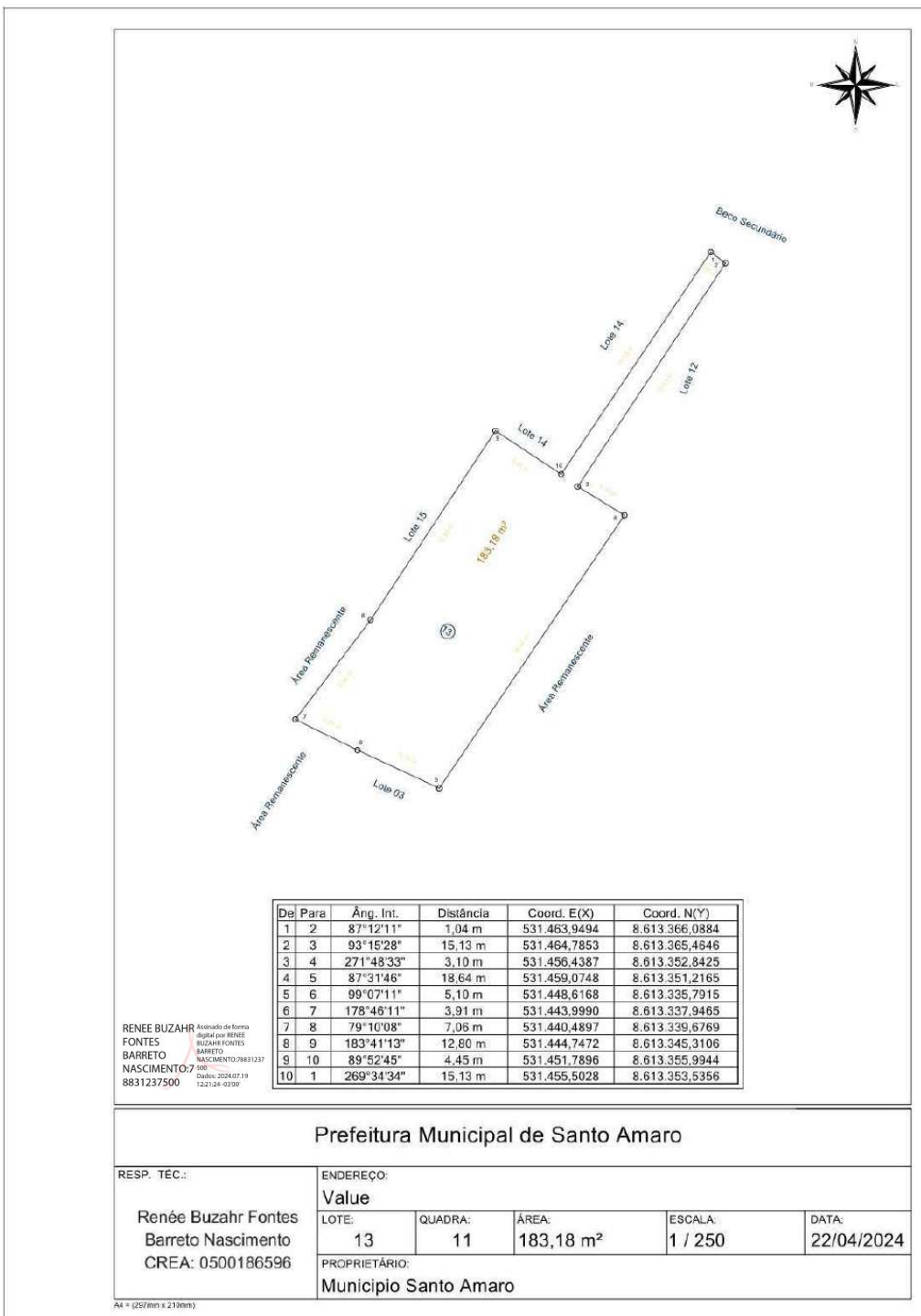
# Prefeitura Municipal de Santo Amaro



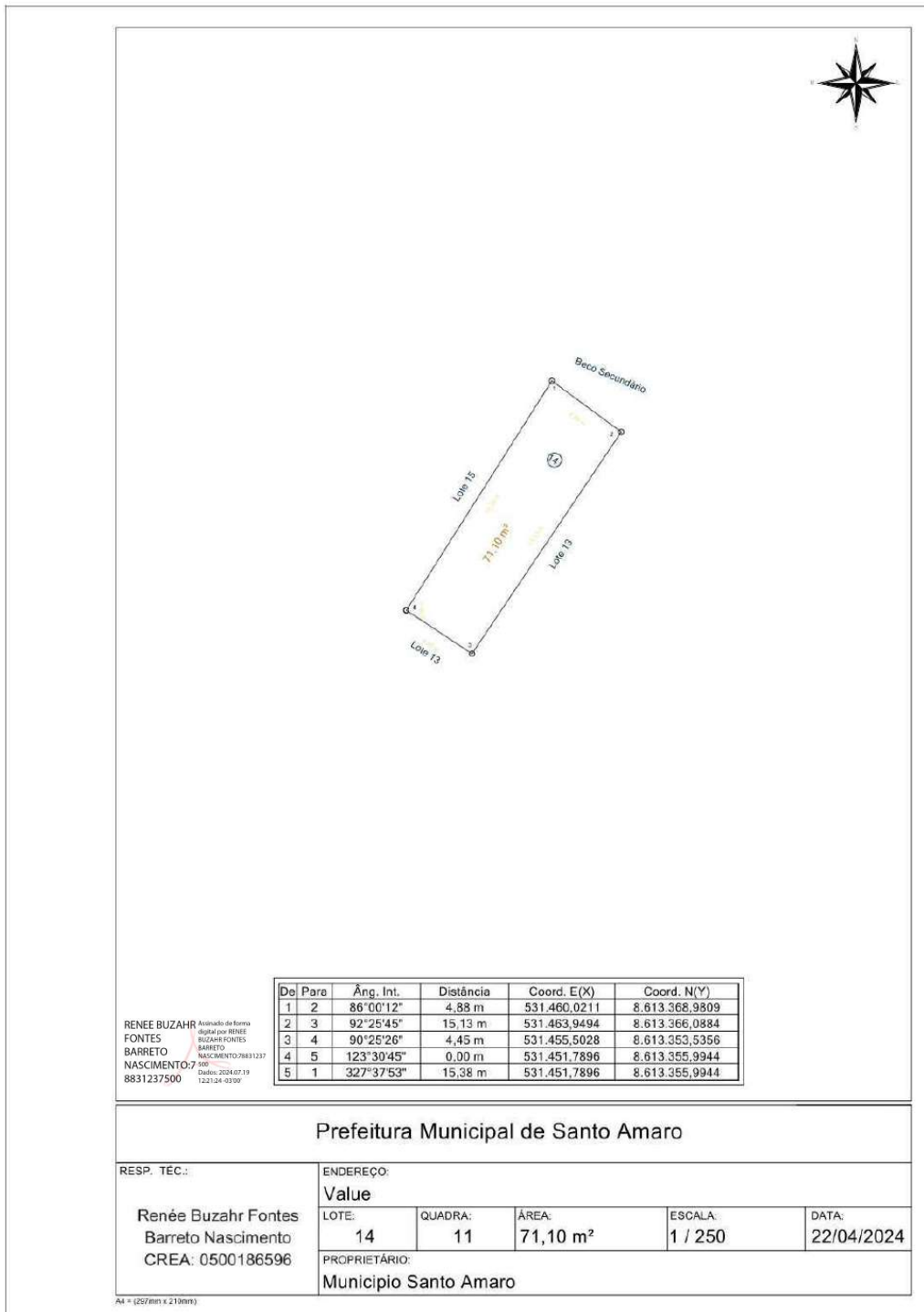
# Prefeitura Municipal de Santo Amaro



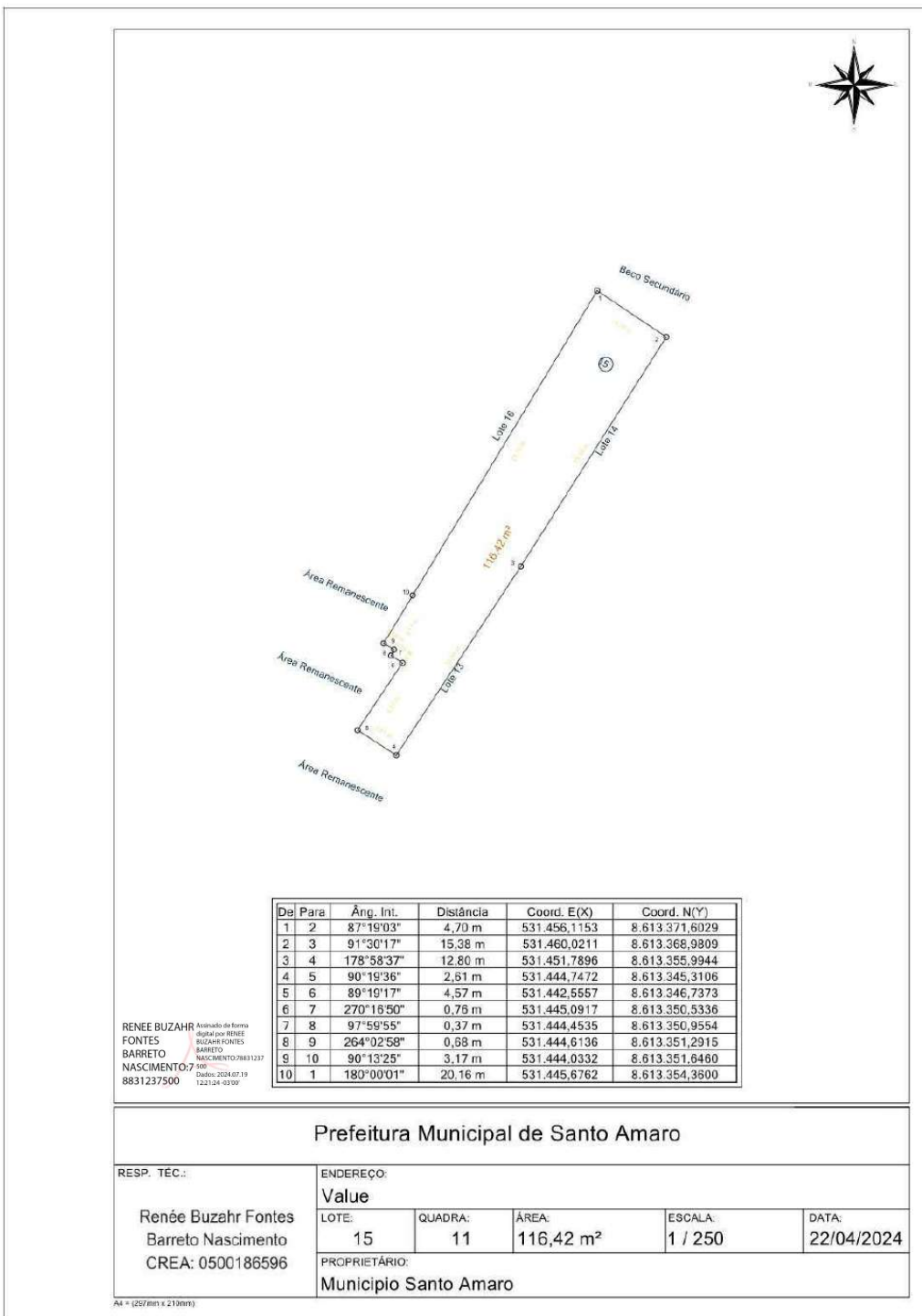
# Prefeitura Municipal de Santo Amaro



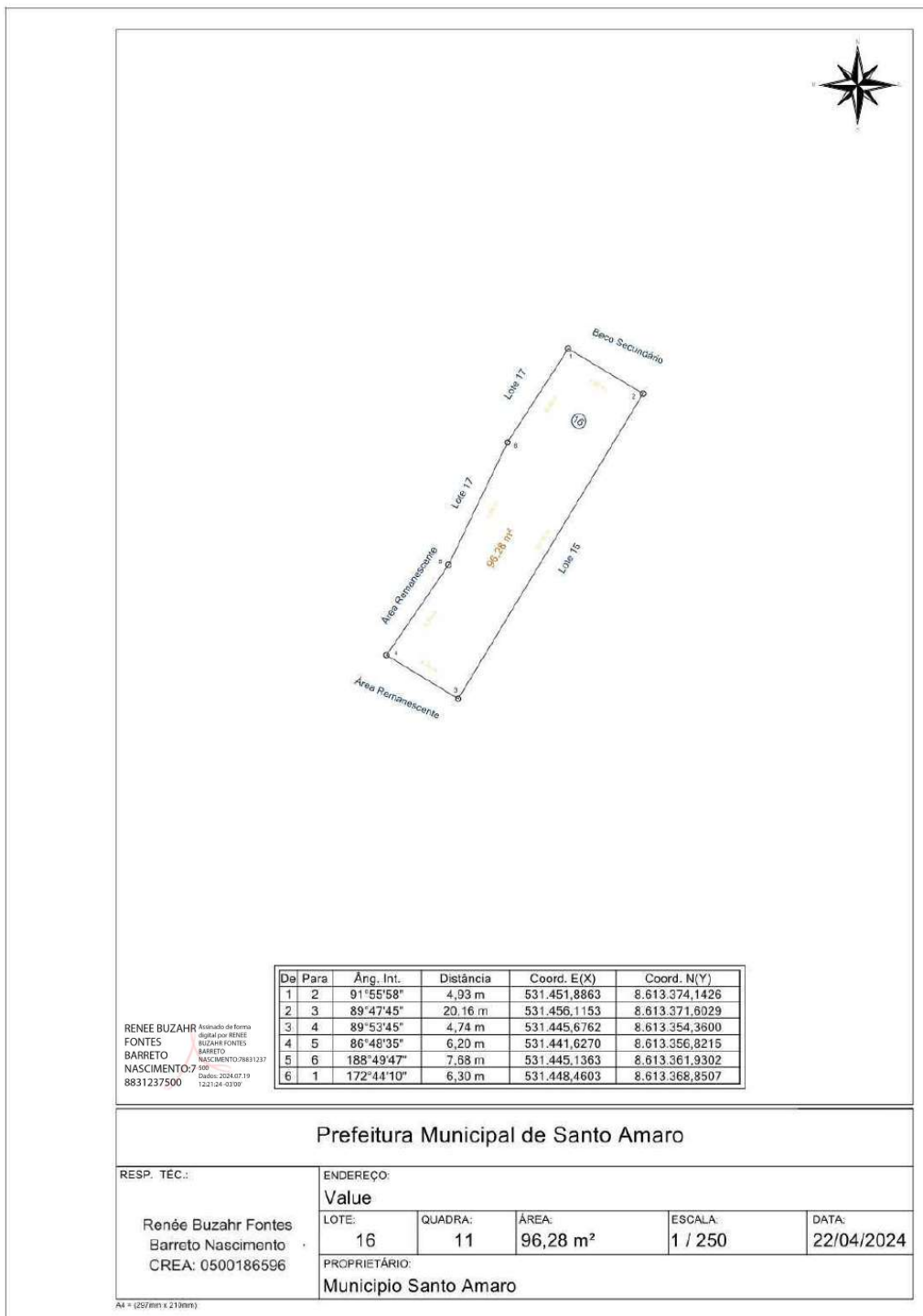
# Prefeitura Municipal de Santo Amaro



# Prefeitura Municipal de Santo Amaro



# Prefeitura Municipal de Santo Amaro

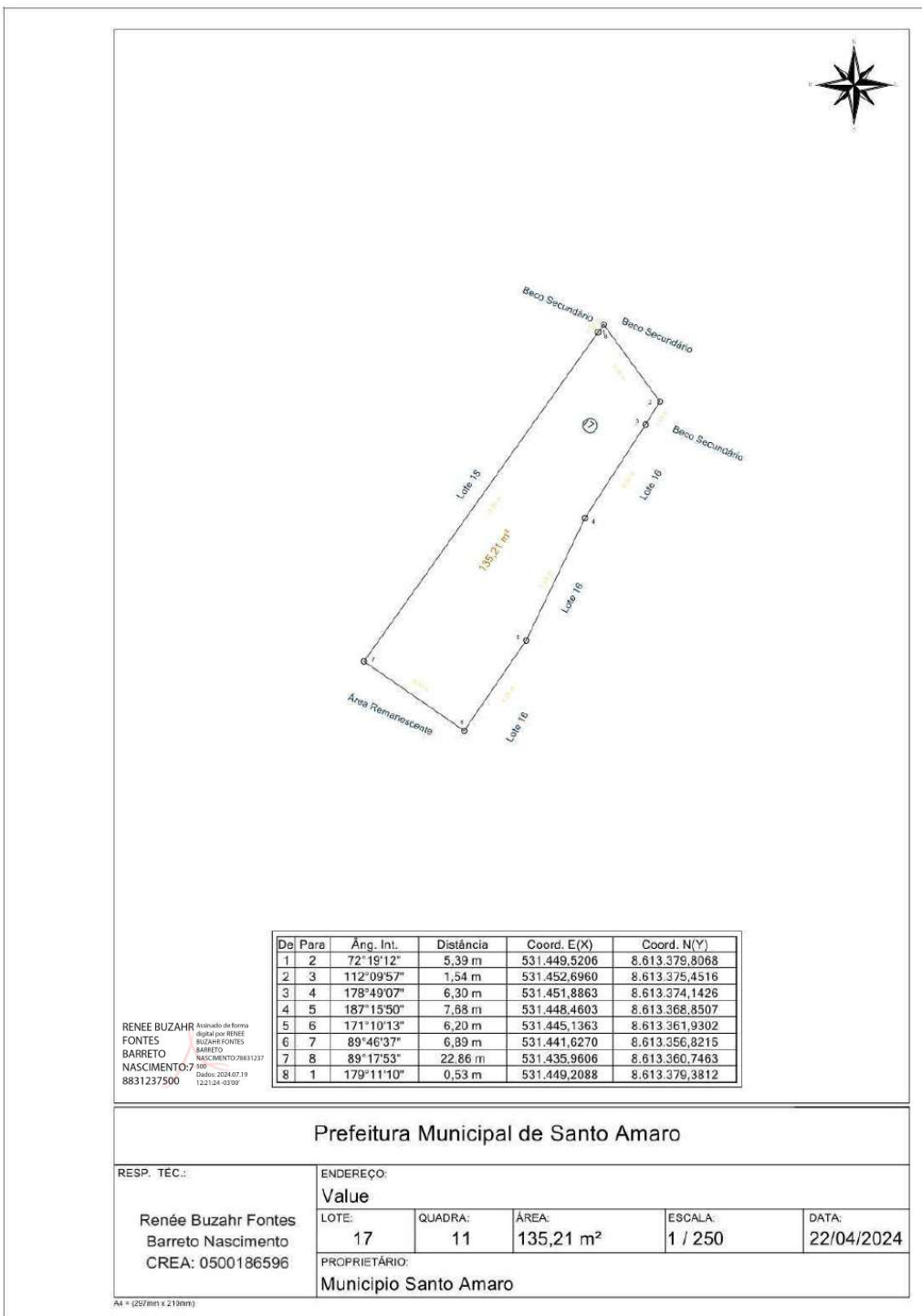


Prefeitura Municipal de Santo Amaro

RESP. TÉCNICO:	ENDEREÇO:				
Renée Buzahr Fontes Barreto Nascimento CREA: 0500186596	Value				
	LOTE:	QUADRA:	ÁREA:	ESCALA:	DATA:
	16	11	96,28 m <sup>2</sup>	1 / 250	22/04/2024
PROPRIETÁRIO:					
Município Santo Amaro					

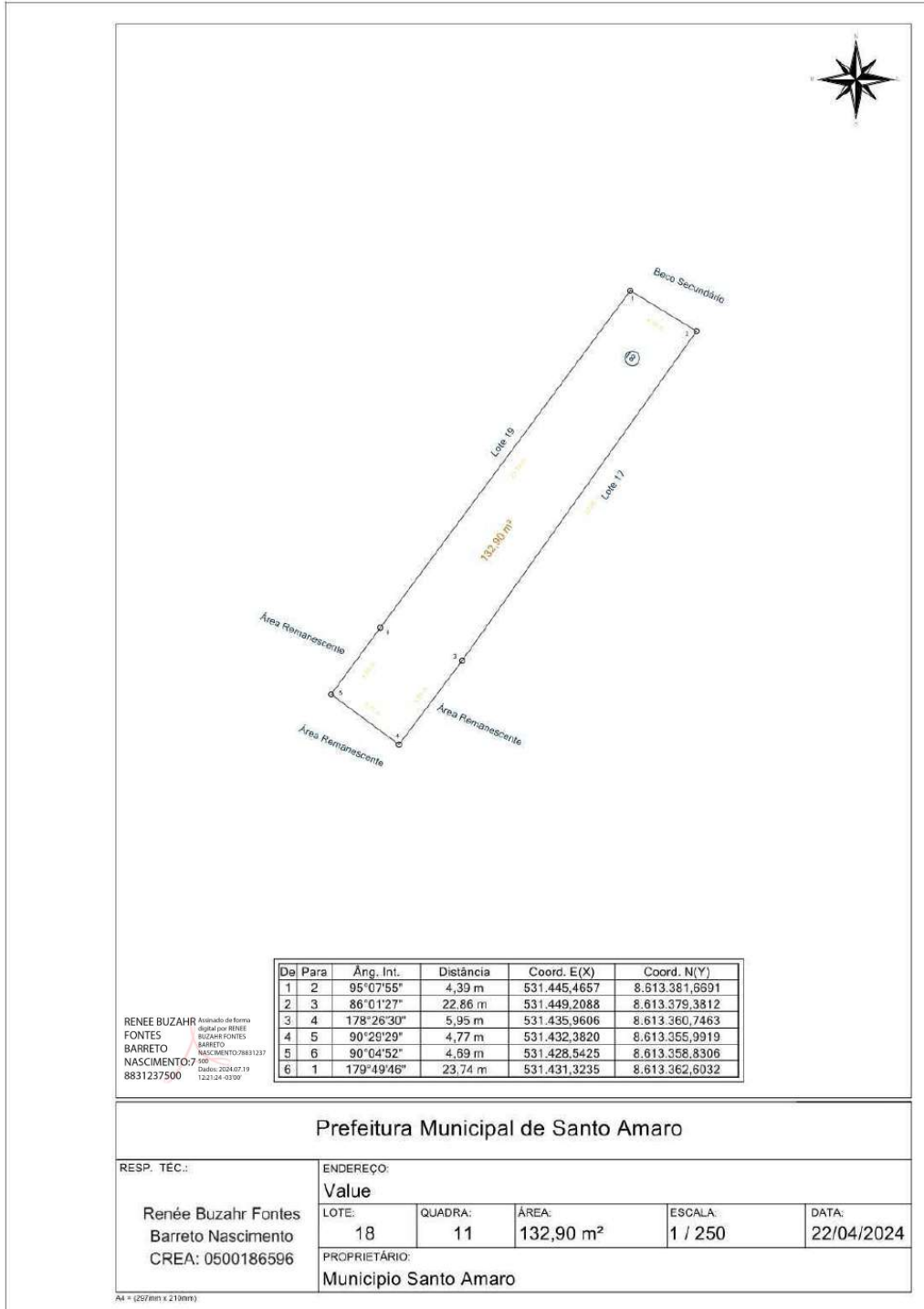
AA = (257mm x 210mm)

# Prefeitura Municipal de Santo Amaro

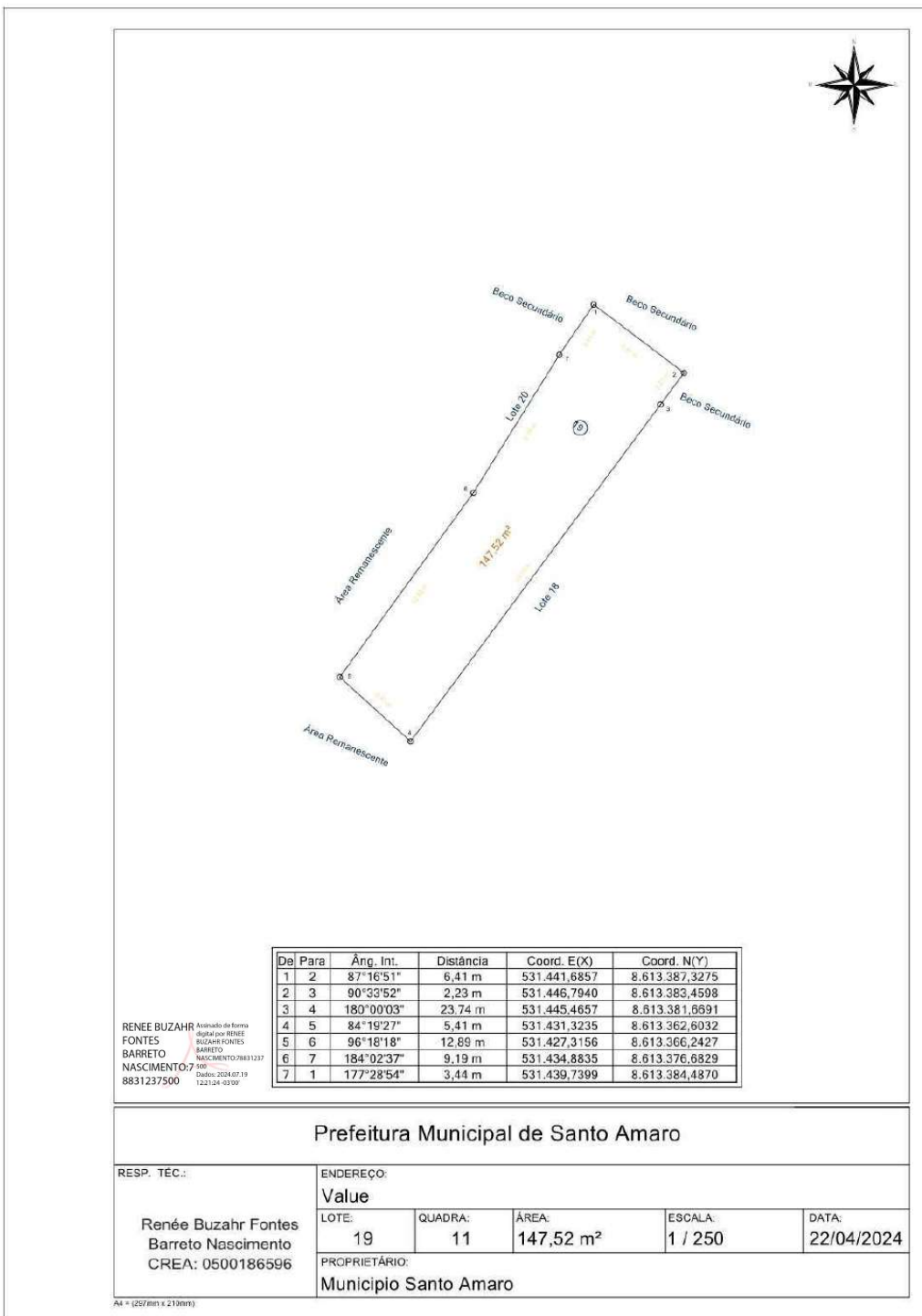




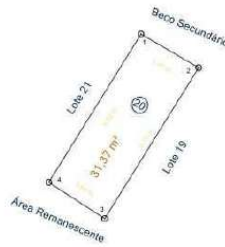
# Prefeitura Municipal de Santo Amaro



# Prefeitura Municipal de Santo Amaro



# Prefeitura Municipal de Santo Amaro



De	Para	Âng. Int.	Distância	Coord. E(X)	Coord. N(Y)
1	2	91°37'00"	3,45 m	531.436,7631	8.613.386,2241
2	3	88°22'18"	9,19 m	531.439,7399	8.613.364,4870
3	4	88°49'36"	3,44 m	531.434,8835	8.613.376,6829
4	1	91°11'06"	9,02 m	531.431,9972	8.613.378,5621

RENEE BUZAZH FONTES BARRETO NASCIMENTO  
Arquivado de forma digital por RENEE BUZAZH FONTES BARRETO NASCIMENTO  
 096  
 Data: 2024/07/19 12:21:04 -03:00

## Prefeitura Municipal de Santo Amaro

RESP. TÉCNICO:

**Renée Buzahr Fontes Barreto Nascimento**  
 CREA: 0500186596

ENDEREÇO:

Value

LOTE:

20

QUADRA:

11

ÁREA:

31,37 m<sup>2</sup>

ESCALA:

1 / 250

DATA:

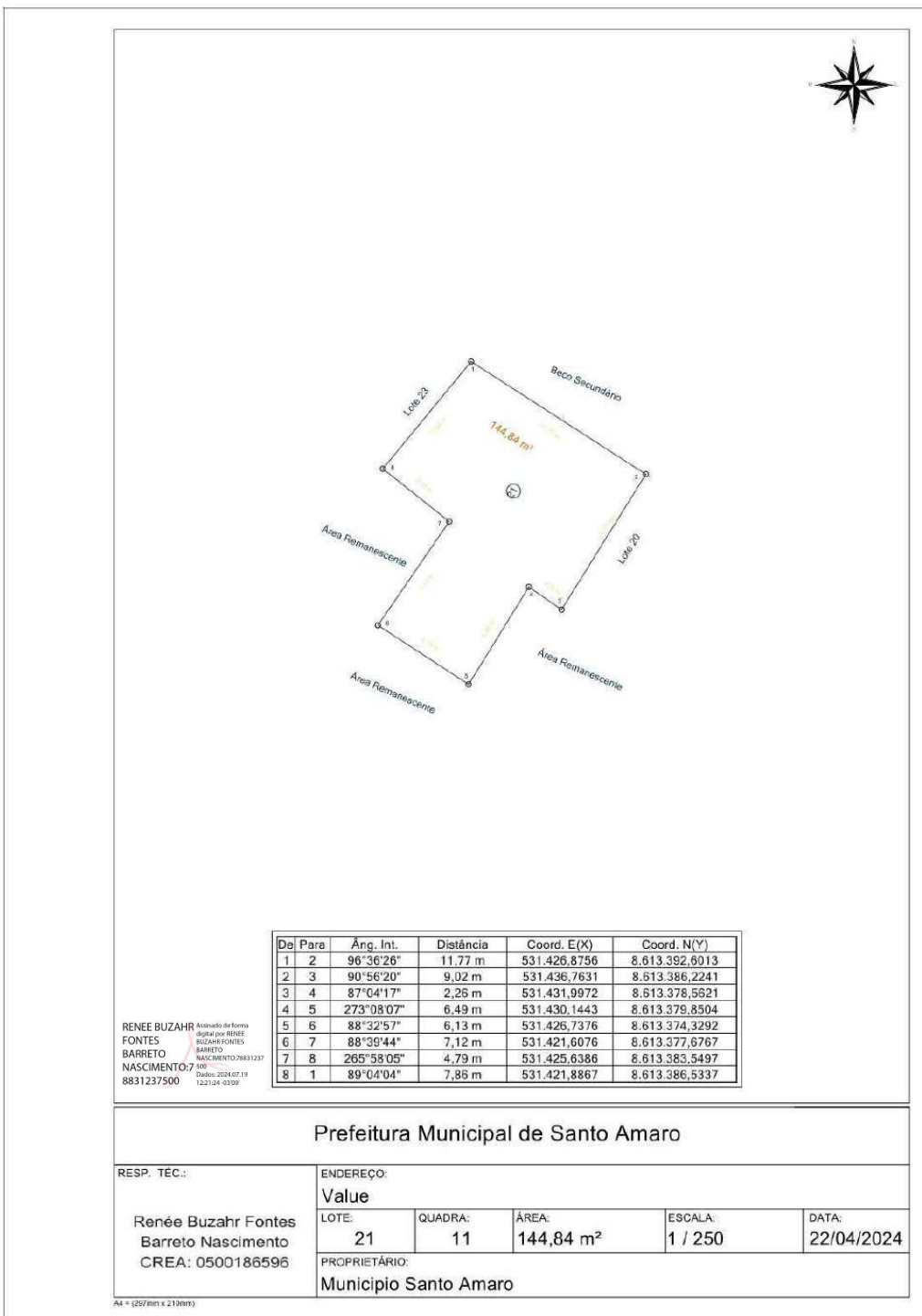
22/04/2024

PROPRIETÁRIO:

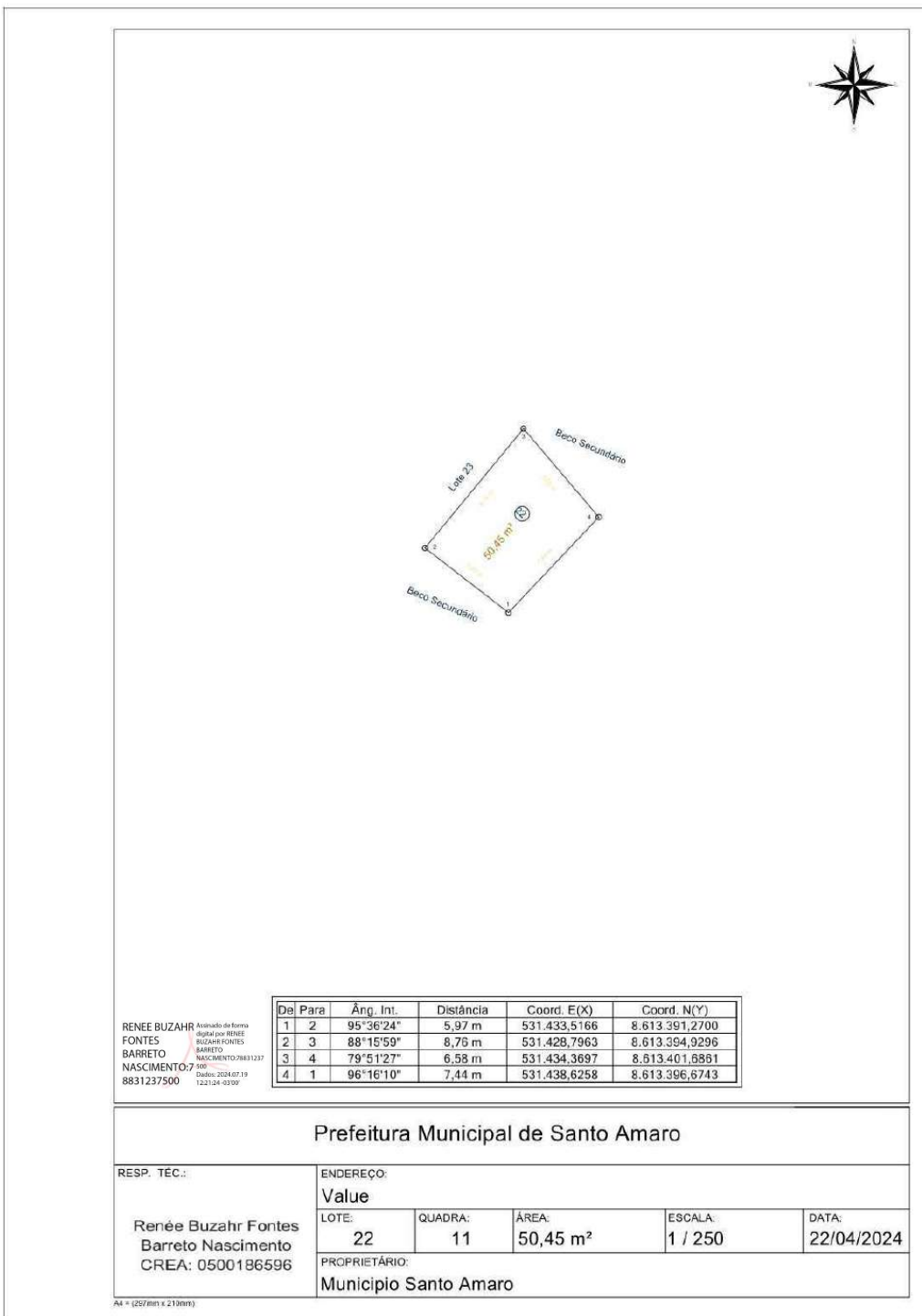
Município Santo Amaro

AA = (257mm x 210mm)

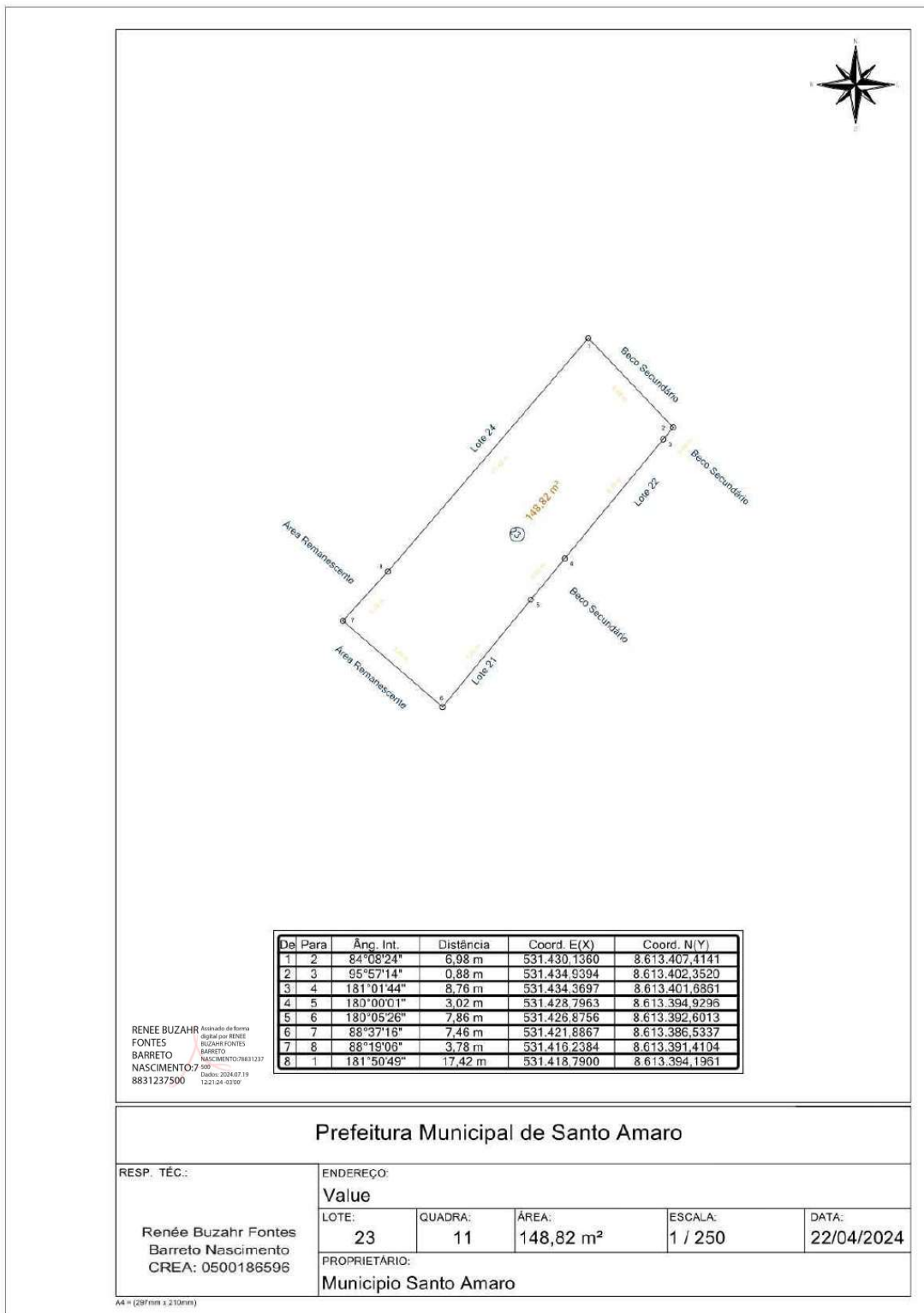
# Prefeitura Municipal de Santo Amaro



# Prefeitura Municipal de Santo Amaro



# Prefeitura Municipal de Santo Amaro



# Prefeitura Municipal de Santo Amaro

