

| De | Para | Âng. Int. | Distância | Coord. E(X) | Coord. N(Y) |
|----|------|------------|-----------|--------------|----------------|
| 1 | 2 | 87°03'38" | 4,45 m | 531.618,1313 | 8.613.335,9120 |
| 2 | 3 | 92°42'04" | 25,15 m | 531.621,1848 | 8.613.339,1438 |
| 3 | 4 | 179°05'33" | 3,38 m | 531.640,2622 | 8.613.322,7493 |
| 4 | 5 | 89°35'20" | 4,42 m | 531.642,7878 | 8.613.320,5084 |
| 5 | 6 | 88°57'27" | 3,21 m | 531.639,8337 | 8.613.317,2268 |
| 6 | 1 | 182°35'58" | 25,43 m | 531.637,4874 | 8.613.319,4175 |

RENEE BUZAHR Assinado de forma
 FONTES digital por RENEE
 BUZAHR FONTES
 BARRETO BARRETO
 NASCIMENTO: 78831237
 8831237500 500
 Dados: 2024.07.19
 12:21:24 -03'00'

Prefeitura Municipal de Santo Amaro

RESP. TÉCNICO:

Renée Buzahr Fontes
Barreto Nascimento
CREA: 0500186596

ENDEREÇO:

- Santo Amaro/BA

LOTE:

34

QUADRA:

07

ÁREA:

125,39 m²

ESCALA:

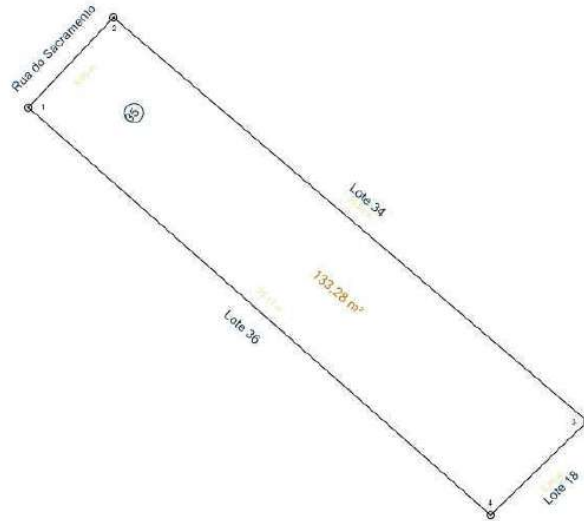
1 / 250

DATA:

04/04/2024

PROPRIETÁRIO:

Município de Santo Amaro

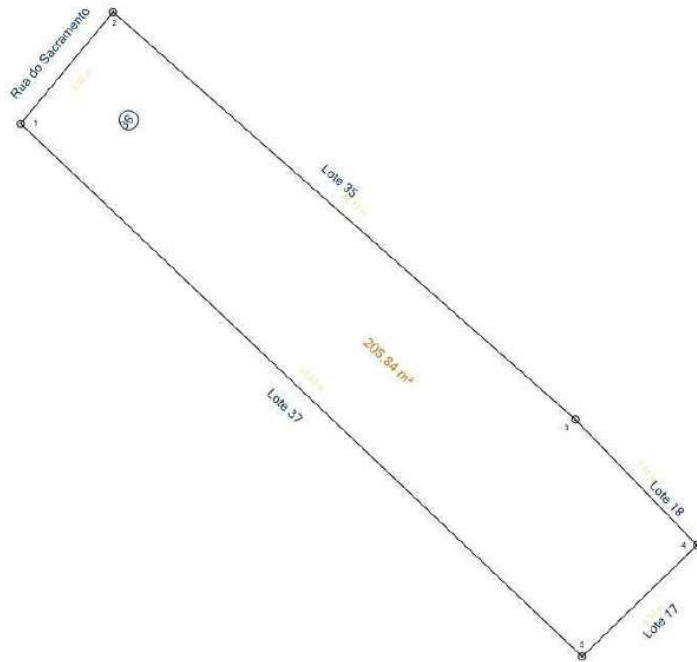


| De | Para | Âng. Int. | Distância | Coord. E(X) | Coord. N(Y) |
|----|------|-----------|-----------|--------------|----------------|
| 1 | 2 | 88°02'08" | 5,06 m | 531.614,6580 | 8.613.332,2360 |
| 2 | 3 | 92°56'23" | 25,43 m | 531.618,1313 | 8.613.335,9120 |
| 3 | 4 | 84°31'41" | 5,50 m | 531.637,4874 | 8.613.319,4175 |
| 4 | 1 | 94°29'48" | 25,17 m | 531.633,5342 | 8.613.315,5876 |

RENEE BUZAHF Assinado de forma digital por RENE BUZAHF FONTES BARRETO NASCIMENTO:78831237 8831237500 500 Dados: 2024.07.19 12:21:24 -03'00'

Prefeitura Municipal de Santo Amaro

| | | | | | |
|---|---|---------------|--------------------------------|--------------------|---------------------|
| RESP. TÈC.: Renée Buzahr Fontes Barreto Nascimento CREA: 0500186596 | ENDEREÇO: - Santo Amaro/BA | | | | |
| | LOTE: 35 | QUADRA: 07 | ÁREA: 133,28 m ² | ESCALA: 1 / 250 | DATA: 04/04/2024 |
| | PROPRIETÁRIO: Município de Santo Amaro | | | | |

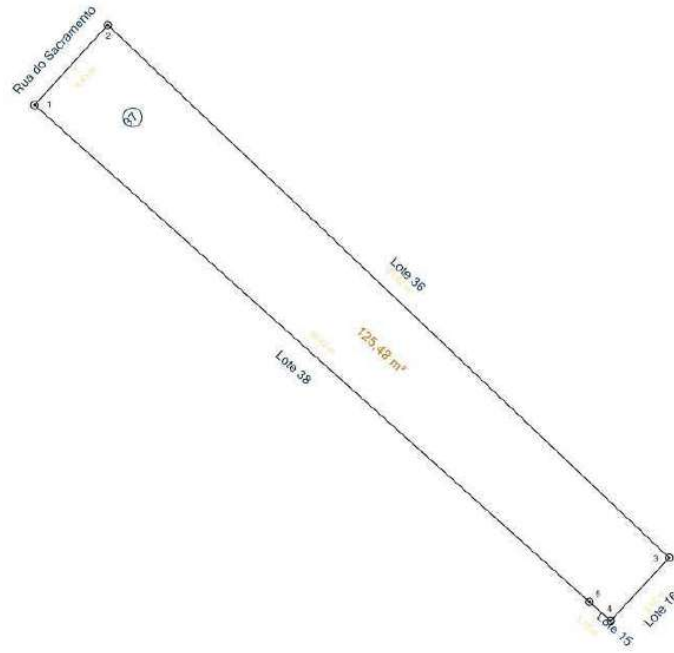


| De | Para | Âng. Int. | Distância | Coord. E(X) | Coord. N(Y) |
|----|------|------------|-----------|--------------|----------------|
| 1 | 2 | 93°56'25" | 5,92 m | 531.610,8851 | 8.613.327,6717 |
| 2 | 3 | 88°09'57" | 25,17 m | 531.614,6580 | 8.613.332,2360 |
| 3 | 4 | 175°26'47" | 7,15 m | 531.633,5342 | 8.613.315,5876 |
| 4 | 5 | 90°06'05" | 6,53 m | 531.638,5014 | 8.613.310,4502 |
| 5 | 1 | 92°20'46" | 31,62 m | 531.633,8127 | 8.613.305,9008 |

RENEE BUZAHR FONTES BARRETO NASCIMENTO: 78831237
8831237500
Assinado de forma digital por RENE BUZAHR FONTES BARRETO NASCIMENTO: 78831237
Dados: 2024.07.19 12:21:24 -03'00'

Prefeitura Municipal de Santo Amaro

| | | | | |
|--|-------------------------------|---------------|--------------------------------|--------------------|
| RESP. TÉCN.: Renée Buzahr Fontes Barreto Nascimento CREA: 0500186596 | ENDEREÇO: - Santo Amaro/BA | | | |
| | LOTE: 36 | QUADRA: 07 | ÁREA: 205,84 m ² | ESCALA: 1 / 250 |
| | DATA: 04/04/2024 | | | |
| PROPRIETÁRIO: Município de Santo Amaro | | | | |

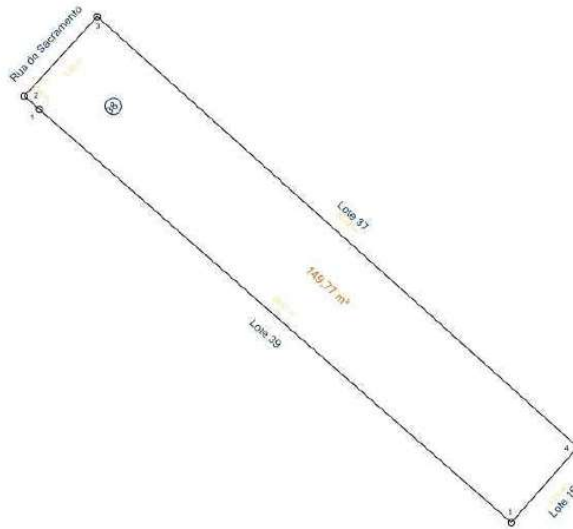


| De | Para | Âng. Int. | Distância | Coord. E(X) | Coord. N(Y) |
|----|------|------------|-----------|--------------|----------------|
| 1 | 2 | 88°31'11" | 4,43 m | 531.607,9027 | 8.613.324,3992 |
| 2 | 3 | 88°49'39" | 31,62 m | 531.610,8851 | 8.613.327,6717 |
| 3 | 4 | 90°34'06" | 3,52 m | 531.633,8127 | 8.613.305,9008 |
| 4 | 5 | 91°05'04" | 1,15 m | 531.631,4169 | 8.613.303,3270 |
| 5 | 1 | 179°59'59" | 30,42 m | 531.630,5603 | 8.613.304,0947 |

RENEE BUZAHR Assinado de forma digital por RENE BUZAHR FONTES BARRETO NASCIMENTO:78831237
8831237500 500 Dados: 2024.07.19 12:21:24 -03'00'

Prefeitura Municipal de Santo Amaro

| | | | | |
|--|-------------------------------|---------------|--------------------------------|--------------------|
| RESP. TÉCN.: Renée Buzahr Fontes Barreto Nascimento CREA: 0500186596 | ENDEREÇO: - Santo Amaro/BA | | | |
| | LOTE: 37 | QUADRA: 07 | ÁREA: 125,48 m ² | ESCALA: 1 / 250 |
| | DATA: 04/04/2024 | | | |
| PROPRIETÁRIO: Município de Santo Amaro | | | | |

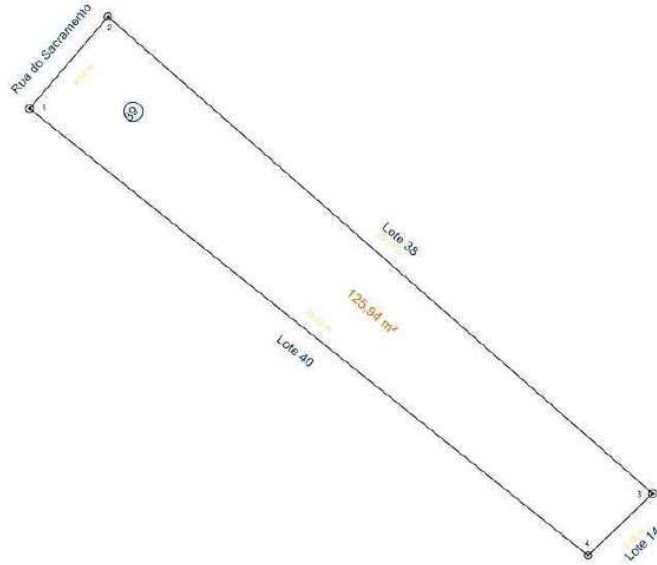


RENEE BUZAHR Assinatura de forma digital por RENEE BUZAHR FONTES BARRETO NASCIMENTO: 7400 Dado: 2024.07.19 12:21:24 -03'00'

| De | Pera | Âng. Int. | Distância | Coord. E(X) | Coord. N(Y) |
|----|------|------------|-----------|--------------|----------------|
| 1 | 2 | 180°00'01" | 0,95 m | 531.605.1773 | 8.613.320.0230 |
| 2 | 3 | 88°41'18" | 5,09 m | 531.604.4629 | 8.613.320.6488 |
| 3 | 4 | 90°39'39" | 30,42 m | 531.607.6027 | 8.613.324.3992 |
| 4 | 5 | 90°22'30" | 4,74 m | 531.630.5603 | 8.613.304.0947 |
| 5 | 1 | 90°16'30" | 29,57 m | 531.627.4185 | 8.613.300.5422 |

Prefeitura Municipal de Santo Amaro

| | | | | | |
|---|------------------|---------|-----------------------|---------|------------|
| RESP. TÉCN.: | ENDEREÇO: | | | | |
| Renée Buzahr Fontes Barreto Nascimento CREA: 0500186596 | - Santo Amaro/BA | | | | |
| | LOTE: | QUADRA: | ÁREA: | ESCALA: | DATA: |
| | 38 | 07 | 149,77 m ² | 1 / 250 | 04/04/2024 |
| PROPRIETÁRIO: | | | | | |
| Município de Santo Amaro | | | | | |

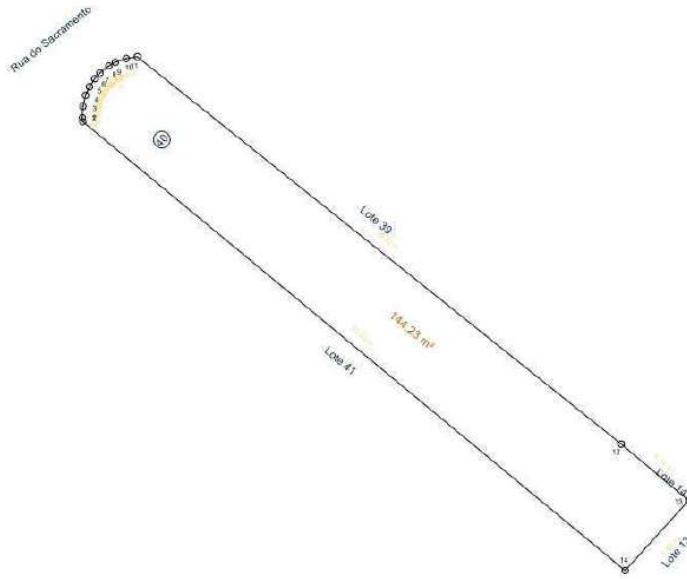


| De | Para | Âng. Int. | Distância | Coord. E(X) | Coord. N(Y) |
|----|------|-----------|-----------|--------------|----------------|
| 1 | 2 | 88°09'32" | 4,94 m | 531.601,9704 | 8.613.316,2714 |
| 2 | 3 | 89°18'32" | 29,57 m | 531.605,1773 | 8.613.320,0230 |
| 3 | 4 | 85°00'08" | 3,66 m | 531.627,4185 | 8.613.300,5422 |
| 4 | 1 | 97°31'48" | 29,22 m | 531.624,7776 | 8.613.298,0108 |

RENEE BUZAHR FONTES BARRETO NASCIMENTO: 78831237
8831237500
Assinado de forma digital por RENE BUZAHR FONTES BARRETO NASCIMENTO: 78831237
500
Dados: 2024.07.19 12:21:24 -03'00'

Prefeitura Municipal de Santo Amaro

| | | | | | |
|---|---|---------------|--------------------------------|--------------------|---------------------|
| RESP. TÈC.: Renée Buzahr Fontes Barreto Nascimento CREA: 0500186596 | ENDEREÇO: - Santo Amaro/BA | | | | |
| | LOTE: 39 | QUADRA: 07 | ÁREA: 125,94 m ² | ESCALA: 1 / 250 | DATA: 04/04/2024 |
| | PROPRIETÁRIO: Município de Santo Amaro | | | | |



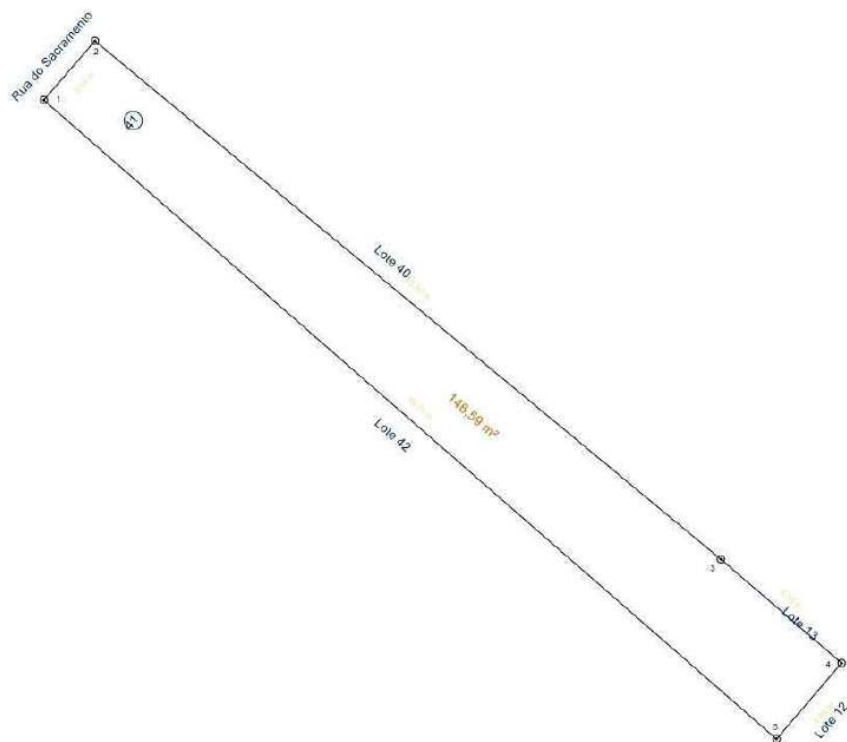
| De | Para | Âng. Int. | Distância | Coord. E(X) | Coord. N(Y) |
|----|------|------------|-----------|--------------|----------------|
| 1 | 2 | 134°50'01" | 0,18 m | 531.599.3958 | 8.613.313.2196 |
| 2 | 3 | 172°26'55" | 0,54 m | 531.599.3796 | 8.613.313.3981 |
| 3 | 4 | 168°39'33" | 0,54 m | 531.599.4016 | 8.613.313.9349 |
| 4 | 5 | 169°28'25" | 0,44 m | 531.599.5288 | 8.613.314.4568 |
| 5 | 6 | 170°55'29" | 0,45 m | 531.599.7102 | 8.613.314.8602 |
| 6 | 7 | 171°15'11" | 0,36 m | 531.599.9590 | 8.613.315.2390 |
| 7 | 8 | 170°33'09" | 0,54 m | 531.600.1991 | 8.613.315.5052 |
| 8 | 9 | 170°32'50" | 0,36 m | 531.600.6194 | 8.613.315.8397 |
| 9 | 10 | 170°33'15" | 0,54 m | 531.600.9328 | 8.613.316.0138 |
| 10 | 11 | 168°39'33" | 0,54 m | 531.601.4388 | 8.613.316.1941 |
| 11 | 12 | 133°02'46" | 29,22 m | 531.601.9704 | 8.613.316.2714 |
| 12 | 13 | 178°38'54" | 4,14 m | 531.624.7776 | 8.613.298.0108 |
| 13 | 14 | 87°54'31" | 4,45 m | 531.627.9480 | 8.613.295.3473 |
| 14 | 1 | 92°29'29" | 33,20 m | 531.624.9609 | 8.613.292.0444 |

RENEE BUZAZH FONTES
 BARRETO NASCIMENTO
 8831237500

Assinado de forma digital por RENEE BUZAZH FONTES BARRETO NASCIMENTO:7500 Dado: 2024.07.19 12:11:04 -03'00'

Prefeitura Municipal de Santo Amaro

| | | | | | |
|---|--|----------------------|--------------------------------------|---------------------------|----------------------------|
| RESP. TÉCN.: Renée Buzahr Fontes Barreto Nascimento CREA: 0500186596 | ENDEREÇO: - Santo Amaro/BA | | | | |
| | LOTE: 40 | QUADRA: 07 | ÁREA: 144,23 m² | ESCALA: 1 / 250 | DATA: 04/04/2024 |
| | PROPRIETÁRIO: Município de Santo Amaro | | | | |



| De | Para | Âng. Int. | Distância | Coord. E(X) | Coord. N(Y) |
|----|------|------------|-----------|--------------|----------------|
| 1 | 2 | 90°17'46" | 3,19 m | 531.597,3089 | 8.613.310,8025 |
| 2 | 3 | 91°10'24" | 33,20 m | 531.599,3958 | 8.613.313,2196 |
| 3 | 4 | 178°56'14" | 6,50 m | 531.624,9609 | 8.613.292,0444 |
| 4 | 5 | 90°06'33" | 4,09 m | 531.629,8900 | 8.613.287,8051 |
| 5 | 1 | 89°29'04" | 39,71 m | 531.627,2285 | 8.613.284,6986 |

RENEE BUZAHR FONTES
BARRETO NASCIMENTO: 78831237
8831237500

Assinado de forma digital por RENE BUZAHR FONTES BARRETO NASCIMENTO: 78831237
Dados: 2024.07.19 12:21:24 -03'00'

Prefeitura Municipal de Santo Amaro

RESP. TÉCNICO:

Renée Buzahr Fontes
Barreto Nascimento
CREA: 0500186596

ENDEREÇO:

- Santo Amaro/BA

LOTE:

41

QUADRA:

07

ÁREA:

146,59 m²

ESCALA:

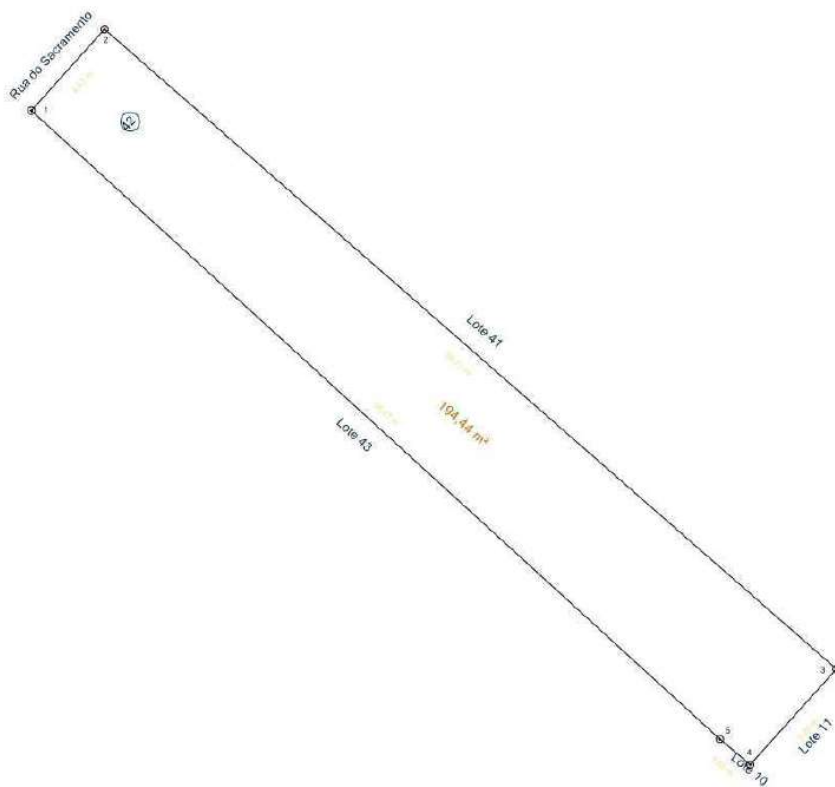
1 / 250

DATA:

04/04/2024

PROPRIETÁRIO:

Município de Santo Amaro

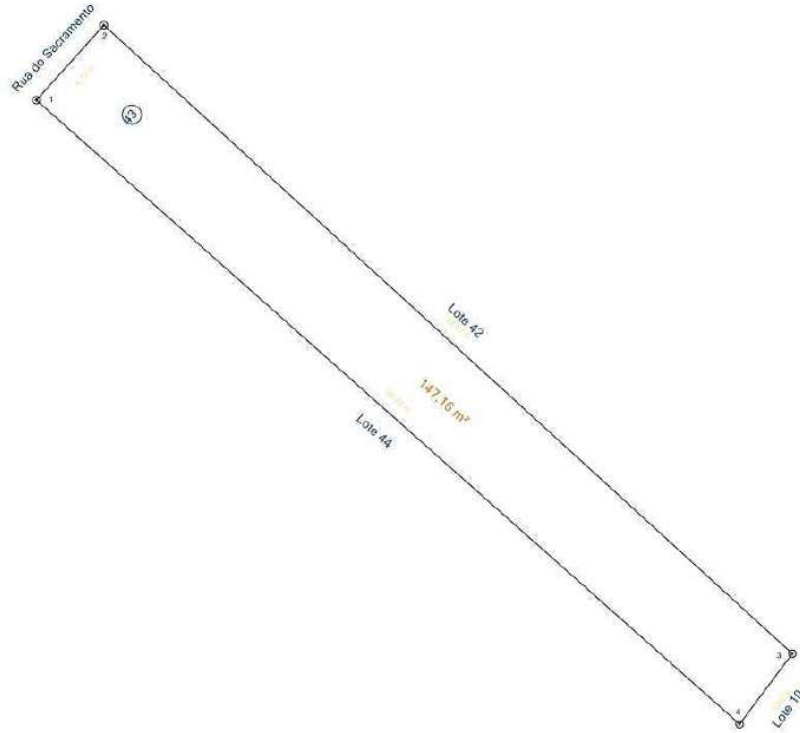


| De | Para | Âng. Int. | Distância | Coord. E(X) | Coord. N(Y) |
|----|------|------------|-----------|--------------|----------------|
| 1 | 2 | 90°27'19" | 4,47 m | 531.594,3190 | 8.613.307,4759 |
| 2 | 3 | 90°46'35" | 39,71 m | 531.597,3089 | 8.613.310,8025 |
| 3 | 4 | 89°06'15" | 5,26 m | 531.627,1975 | 8.613.284,6624 |
| 4 | 5 | 92°03'15" | 1,62 m | 531.623,6743 | 8.613.280,7588 |
| 5 | 1 | 177°36'36" | 38,07 m | 531.622,4324 | 8.613.281,8014 |

RENEE BUZAHR FONTES BARRETO NASCIMENTO: 7500 8831237500
Assinado de forma digital por RENE BUZAHR FONTES BARRETO NASCIMENTO: 78831237 2024.07.19 12:21:24 -03'00'

Prefeitura Municipal de Santo Amaro

| | | | | | |
|---|--|----------------------|---------------------------|---------------------------|----------------------------|
| RESP. TÉCN.: Renée Buzahr Fontes Barreto Nascimento CREA: 0500186596 | ENDEREÇO: - Santo Amaro/BA | | | | |
| | LOTE: 42 | QUADRA: 07 | ÁREA: 194,44 m² | ESCALA: 1 / 250 | DATA: 04/04/2024 |
| | PROPRIETÁRIO: Município de Santo Amaro | | | | |



RENEE BUZAHR Assinado de forma digital por RENEE BUZAHR FONTES BARRETO NASCIMENTO: 78831237 8831237500
500 Dados: 2024.07.19 12:21:24 -03'00'

| De | Para | Âng. Int. | Distância | Coord. E(X) | Coord. N(Y) |
|----|------|-----------|-----------|--------------|----------------|
| 1 | 2 | 89°39'01" | 4,12 m | 531.591,5668 | 8.613.304,4139 |
| 2 | 3 | 89°32'44" | 38,07 m | 531.594,3190 | 8.613.307,4759 |
| 3 | 4 | 95°39'15" | 3,60 m | 531.622,4324 | 8.613.281,8014 |
| 4 | 1 | 85°09'01" | 38,40 m | 531.620,2812 | 8.613.278,9204 |

Prefeitura Municipal de Santo Amaro

RESP. TÉCNICO:

Renée Buzahr Fontes
Barreto Nascimento
CREA: 0500186596

ENDEREÇO:

- Santo Amaro/BA

LOTE:

43

QUADRA:

07

ÁREA:

147,16 m²

ESCALA:

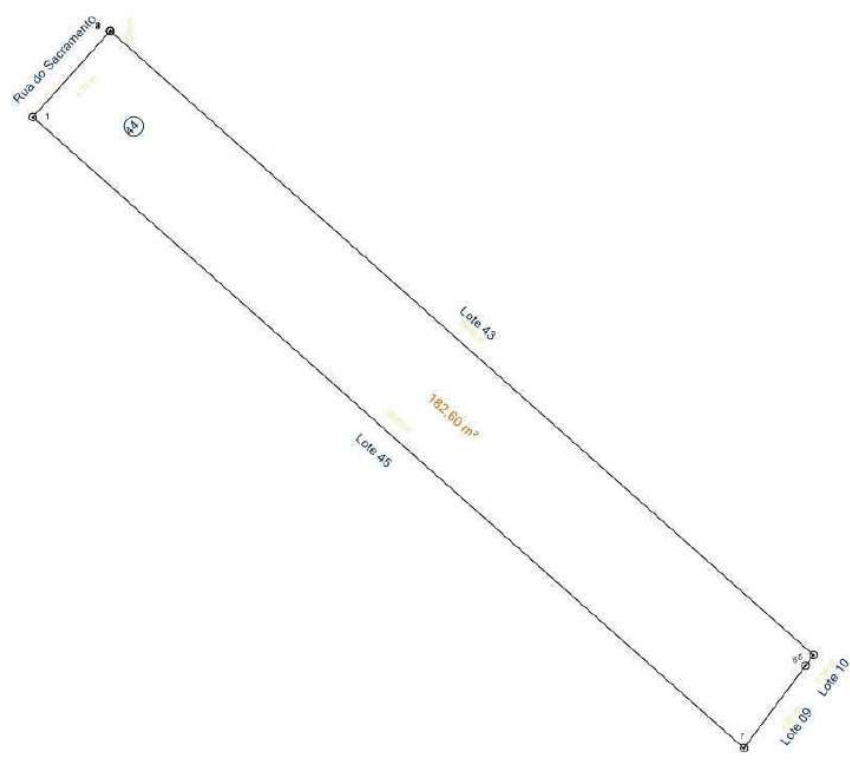
1 / 250

DATA:

04/04/2024

PROPRIETÁRIO:

Município de Santo Amaro

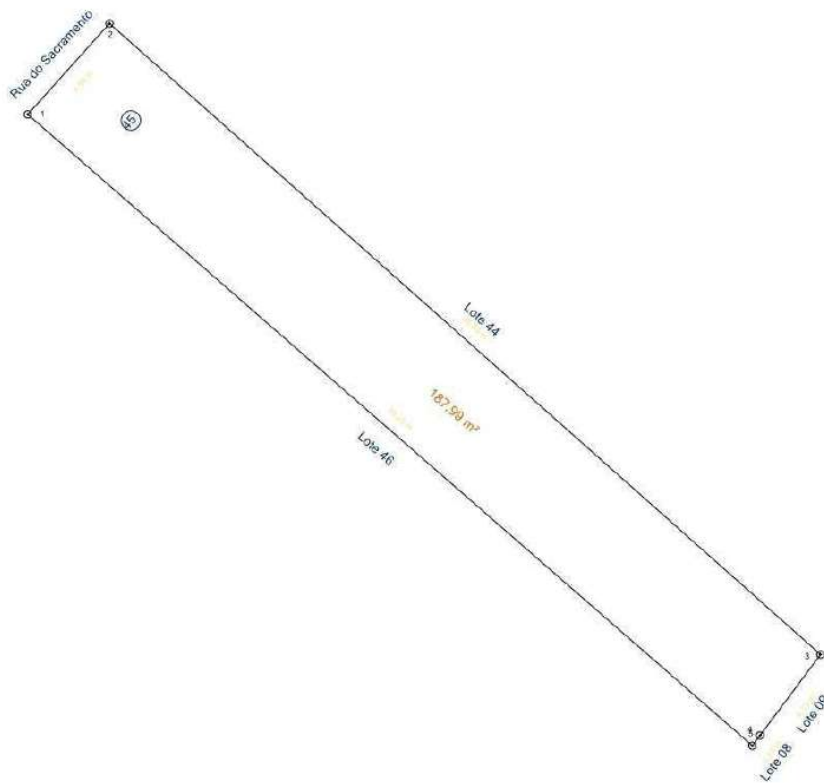


| De | Para | Âng. Int. | Distância | Coord. E(X) | Coord. N(Y) |
|----|------|------------|-----------|--------------|----------------|
| 1 | 2 | 89°39'02" | 4,73 m | 531.588,4057 | 8.613.300,8968 |
| 2 | 3 | 221°56'56" | 0,00 m | 531.591,5668 | 8.613.304,4139 |
| 3 | 4 | 0°00'00" | 0,00 m | 531.591,5668 | 8.613.304,4139 |
| 4 | 5 | 228°24'01" | 38,40 m | 531.591,5668 | 8.613.304,4139 |
| 5 | 6 | 94°51'02" | 0,54 m | 531.620,2812 | 8.613.278,9204 |
| 6 | 7 | 179°59'56" | 4,20 m | 531.619,9563 | 8.613.278,4854 |
| 7 | 1 | 85°09'02" | 38,83 m | 531.617,4416 | 8.613.275,1178 |

RENEE BUZAHR Assinado de forma digital por RENEE BUZAHR FONTES BARRETO NASCIMENTO:78831237 8831237500 500 Dados: 2024.07.19 12:21:24 -03'00'

Prefeitura Municipal de Santo Amaro

| | | | | |
|--|-------------------------------|---------------|--------------------------------|--------------------|
| RESP. TÉCN.: Renée Buzahr Fontes Barreto Nascimento CREA: 0500186596 | ENDEREÇO: - Santo Amaro/BA | | | |
| | LOTE: 44 | QUADRA: 07 | ÁREA: 182,60 m ² | ESCALA: 1 / 250 |
| | DATA: 04/04/2024 | | | |
| PROPRIETÁRIO: Município de Santo Amaro | | | | |

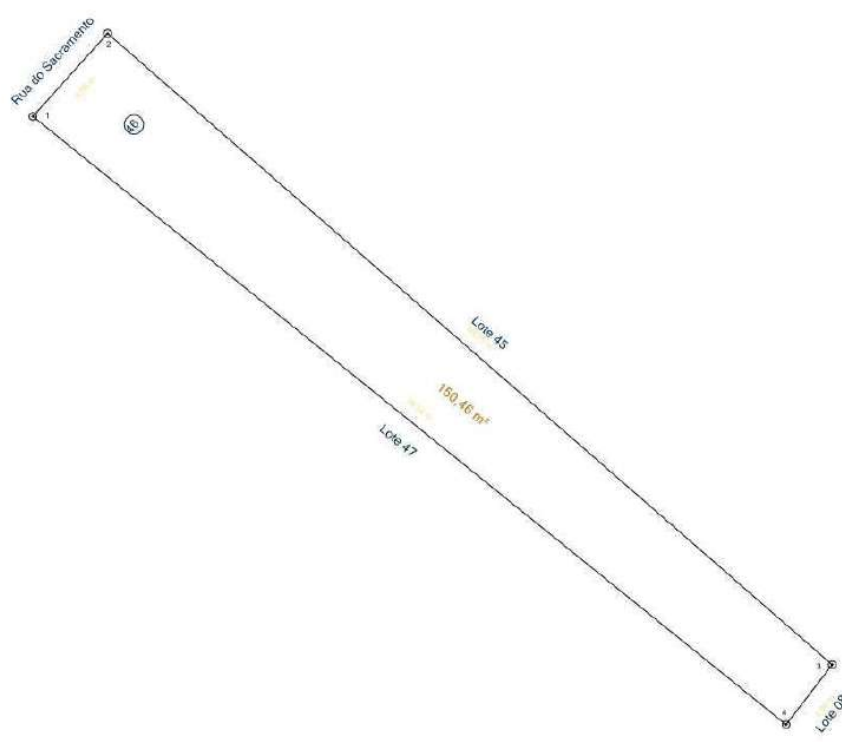


| De | Para | Âng. Int. | Distância | Coord. E(X) | Coord. N(Y) |
|----|------|------------|-----------|--------------|----------------|
| 1 | 2 | 89°07'49" | 4,99 m | 531.585,0680 | 8.613.297,1833 |
| 2 | 3 | 90°20'56" | 38,83 m | 531.588,4057 | 8.613.300,8968 |
| 3 | 4 | 94°50'59" | 4,13 m | 531.617,4416 | 8.613.275,1178 |
| 4 | 5 | 179°59'58" | 0,53 m | 531.614,9727 | 8.613.271,8116 |
| 5 | 1 | 85°40'18" | 39,25 m | 531.614,6577 | 8.613.271,3897 |

RENEE BUZAHR FONTES BARRETO NASCIMENTO: 78831237
Assinado de forma digital por RENEE BUZAHR FONTES BARRETO NASCIMENTO: 78831237
500
Dados: 2024.07.19 12:21:24 -03'00'

Prefeitura Municipal de Santo Amaro

| | | | | |
|--|-------------------------------|---------------|--------------------------------|--------------------|
| RESP. TÉCN.: Renée Buzahr Fontes Barreto Nascimento CREA: 0500186596 | ENDEREÇO: - Santo Amaro/BA | | | |
| | LOTE: 45 | QUADRA: 07 | ÁREA: 187,99 m ² | ESCALA: 1 / 250 |
| | DATA: 04/04/2024 | | | |
| PROPRIETÁRIO: Município de Santo Amaro | | | | |




RENEE BUZAHR FONTES BARRETO NASCIMENTO: 78831237
8831237500
Assinado de forma digital por RENE BUZAHR FONTES BARRETO NASCIMENTO: 78831237
Dados: 2024.07.19 12:21:24 -03'00'

| De | Para | Âng. Int. | Distância | Coord. E(X) | Coord. N(Y) |
|----|------|-----------|-----------|--------------|----------------|
| 1 | 2 | 86°59'10" | 4,56 m | 531.582,0201 | 8.613.293,7921 |
| 2 | 3 | 90°52'12" | 39,25 m | 531.585,0680 | 8.613.297,1833 |
| 3 | 4 | 93°28'35" | 3,09 m | 531.614,6577 | 8.613.271,3897 |
| 4 | 1 | 88°40'03" | 39,54 m | 531.612,7749 | 8.613.268,9451 |

Prefeitura Municipal de Santo Amaro

| | | | | |
|--|-------------------------------|---------------|--------------------------------|--------------------|
| RESP. TÉCN.: Renée Buzahr Fontes Barreto Nascimento CREA: 0500186596 | ENDEREÇO: - Santo Amaro/BA | | | |
| | LOTE: 46 | QUADRA: 07 | ÁREA: 150,46 m ² | ESCALA: 1 / 250 |
| | DATA: 04/04/2024 | | | |
| PROPRIETÁRIO: Município de Santo Amaro | | | | |

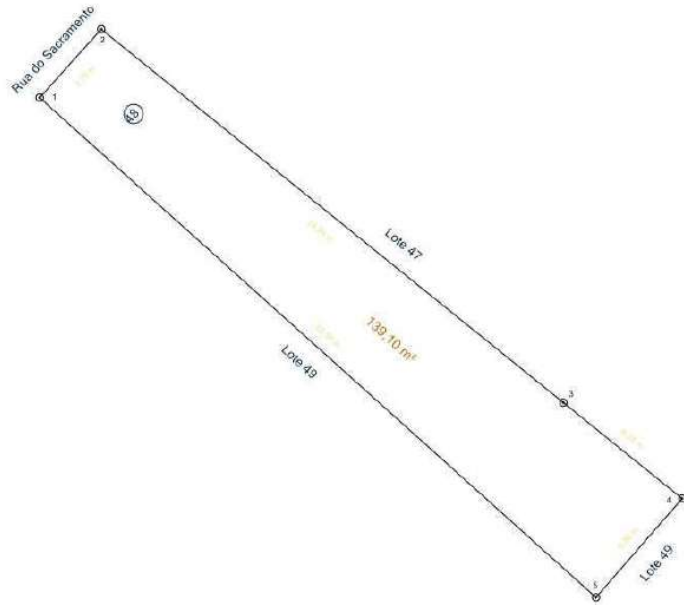


| De | Para | Âng. Int. | Distância | Coord. E(X) | Coord. N(Y) |
|----|------|------------|-----------|--------------|----------------|
| 1 | 2 | 87°00'04" | 4,53 m | 531.578,9888 | 8.613.290,4194 |
| 2 | 3 | 93°00'50" | 39,54 m | 531.582,0201 | 8.613.293,7921 |
| 3 | 4 | 182°22'47" | 3,73 m | 531.612,7749 | 8.613.268,9451 |
| 4 | 5 | 84°34'14" | 4,70 m | 531.615,7707 | 8.613.266,7238 |
| 5 | 6 | 93°02'05" | 18,99 m | 531.612,6259 | 8.613.263,2291 |
| 6 | 7 | 0°00'00" | 6,24 m | 531.597,8591 | 8.613.275,1657 |
| 7 | 1 | 0°00'00" | 30,50 m | 531.602,7097 | 8.613.271,2448 |

RENEE BUZAHR Assinado de forma digital por RENEE BUZAHR FONTES BARRETO NASCIMENTO:78831237 8831237500 500 Dados: 2024.07.19 12:21:24 -03'00'

Prefeitura Municipal de Santo Amaro

| | | | | |
|--|-------------------------------|---------------|--------------------------------|--------------------|
| RESP. TÉCN.: Renêe Buzahr Fontes Barreto Nascimento CREA: 0500186596 | ENDEREÇO: - Santo Amaro/BA | | | |
| | LOTE: 47 | QUADRA: 07 | ÁREA: 196,41 m ² | ESCALA: 1 / 250 |
| | DATA: 04/04/2024 | | | |
| PROPRIETÁRIO: Município de Santo Amaro | | | | |

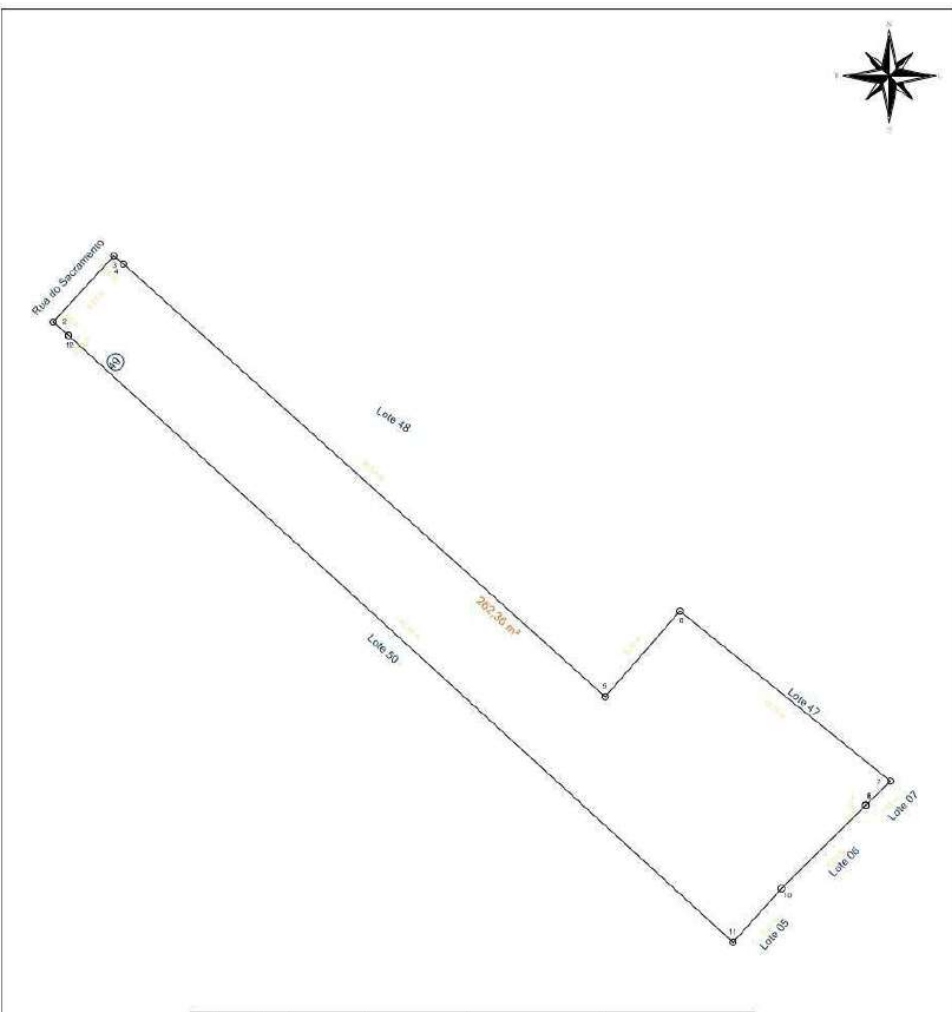


| De | Para | Âng. Int. | Distância | Coord. E(X) | Coord. N(Y) |
|----|------|------------|-----------|--------------|----------------|
| 1 | 2 | 89°59'54" | 3,76 m | 531.576,4741 | 8.613.287,6217 |
| 2 | 3 | 92°59'57" | 24,26 m | 531.578,9888 | 8.613.290,4194 |
| 3 | 4 | 180°00'01" | 6,24 m | 531.597,8591 | 8.613.275,1657 |
| 4 | 5 | 87°52'56" | 5,36 m | 531.602,7097 | 8.613.271,2448 |
| 5 | 1 | 89°07'12" | 30,54 m | 531.599,1902 | 8.613.267,2057 |

RENEE BUZAZR Assinado de forma digital por RENEE BUZAZR FONTES BARRETO NASCIMENTO:78831237
8831237500 500 Dados: 2024.07.19 12:21:24 -03'00'

Prefeitura Municipal de Santo Amaro

| | | | | |
|--|-------------------------------|---------------|--------------------------------|--------------------|
| RESP. TÉCN.: Renée Buzahr Fontes Barreto Nascimento CREA: 0500186596 | ENDEREÇO: - Santo Amaro/BA | | | |
| | LOTE: 48 | QUADRA: 07 | ÁREA: 139,10 m ² | ESCALA: 1 / 250 |
| | DATA: 04/04/2024 | | | |
| PROPRIETÁRIO: Município de Santo Amaro | | | | |



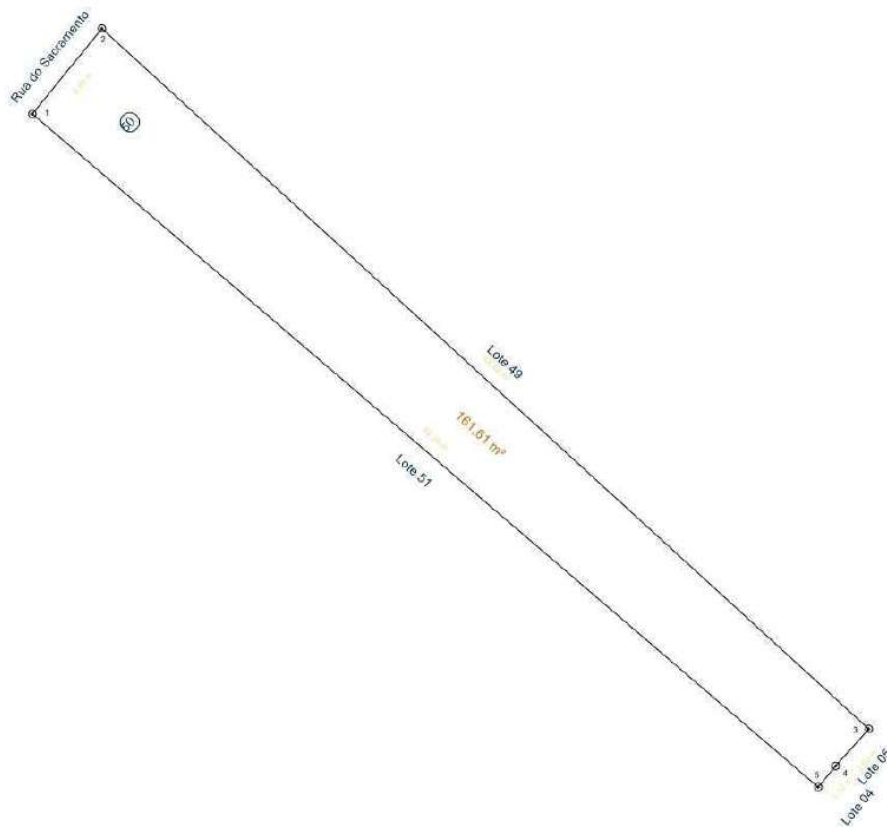
| De | Para | Âng. Int. | Distância | Coord. E(X) | Coord. N(Y) |
|----|------|------------|-----------|--------------|----------------|
| 1 | 2 | 87°58'38" | 0,97 m | 531.573.8955 | 8.613.284.2408 |
| 2 | 3 | 88°20'12" | 4,23 m | 531.573.1632 | 8.613.284.8746 |
| 3 | 4 | 92°56'45" | 0,58 m | 531.576.0248 | 8.613.287.9933 |
| 4 | 5 | 177°38'45" | 30,54 m | 531.576.4741 | 8.613.287.6217 |
| 5 | 6 | 270°52'48" | 5,36 m | 531.599.1902 | 8.613.267.2057 |
| 6 | 7 | 92°07'03" | 12,75 m | 531.602.7097 | 8.613.271.2448 |
| 7 | 8 | 83°34'26" | 1,63 m | 531.612.6259 | 8.613.263.2291 |
| 8 | 9 | 45°22'34" | 0,00 m | 531.611.4646 | 8.613.262.0830 |
| 9 | 10 | 134°37'26" | 5,57 m | 531.611.4646 | 8.613.262.0830 |
| 10 | 11 | 183°26'51" | 3,42 m | 531.607.4983 | 8.613.258.1684 |
| 11 | 12 | 89°30'37" | 42,42 m | 531.605.2141 | 8.613.255.6252 |
| 12 | 1 | 273°33'54" | 0,00 m | 531.573.8957 | 8.613.284.2412 |

RENEE BUZAHR Assinado de forma digital por RENEE BUZAHR FONTES BARRETO NASCIMENTO:78831237
 8831237500 Data: 2024.07.19 12:21:24 -03'00'

Prefeitura Municipal de Santo Amaro

| | | | | |
|---|--------------------------------------|----------------------|---------------------------|---------------------------|
| RESP. TÉCN.: Renée Buzahr Fontes Barreto Nascimento CREA: 0500186596 | ENDEREÇO: - Santo Amaro/BA | | | |
| | LOTE: 49 | QUADRA: 07 | ÁREA: 262,36 m² | ESCALA: 1 / 250 |
| PROPRIETÁRIO: Município de Santo Amaro | | | | |

A4 = (297mm x 210mm)

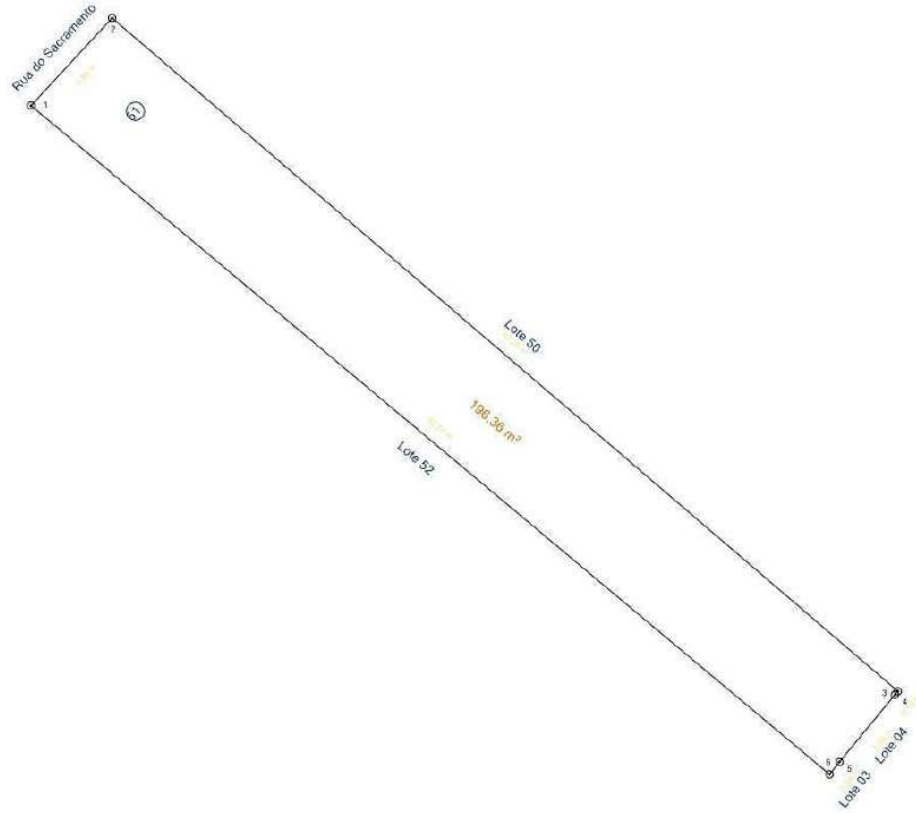


| De | Para | Âng. Int. | Distância | Coord. E(X) | Coord. N(Y) |
|----|------|------------|-----------|--------------|----------------|
| 1 | 2 | 91°25'25" | 4,49 m | 531.571,0573 | 8.613.280,7582 |
| 2 | 3 | 86°45'36" | 42,42 m | 531.573,8957 | 8.613.284,2412 |
| 3 | 4 | 90°29'20" | 2,03 m | 531.605,2141 | 8.613.255,6252 |
| 4 | 5 | 182°20'31" | 1,12 m | 531.603,8591 | 8.613.254,1166 |
| 5 | 1 | 88°59'09" | 42,26 m | 531.603,1455 | 8.613.253,2536 |

RENEE BUZAHR FONTES BARRETO NASCIMENTO: 78831237
Assinado de forma digital por RENEE BUZAHR FONTES BARRETO NASCIMENTO: 78831237
500
Dados: 2024.07.19 12:21:24 -03'00'

Prefeitura Municipal de Santo Amaro

| | | | | |
|---|-------------------------------|---------------|--------------------------------|--------------------|
| RESP. TÈC.: Renée Buzahr Fontes Barreto Nascimento CREA: 0500186596 | ENDEREÇO: - Santo Amaro/BA | | | |
| | LOTE: 50 | QUADRA: 07 | ÁREA: 161,61 m ² | ESCALA: 1 / 250 |
| | DATA: 04/04/2024 | | | |
| PROPRIETÁRIO: Município de Santo Amaro | | | | |



| De | Para | Âng. Int. | Distância | Coord. E(X) | Coord. N(Y) |
|----|------|------------|-----------|--------------|----------------|
| 1 | 2 | 87°11'48" | 4,88 m | 531.567,7469 | 8.613.277,1779 |
| 2 | 3 | 92°09'18" | 42,26 m | 531.571,0573 | 8.613.280,7582 |
| 3 | 4 | 91°00'30" | 0,19 m | 531.603,1455 | 8.613.253,2536 |
| 4 | 5 | 180°00'17" | 3,56 m | 531.603,0270 | 8.613.253,1103 |
| 5 | 6 | 181°09'16" | 0,64 m | 531.600,7571 | 8.613.250,3655 |
| 6 | 1 | 88°28'51" | 42,54 m | 531.600,3564 | 8.613.249,8604 |

RENEE BUZAHF Assinado de forma digital por RENEE BUZAHF FONTES BARRETO NASCIMENTO:78831237
8831237500 500 Dados: 2024.07.19 12:21:24 -03'00'

Prefeitura Municipal de Santo Amaro

RESP. TÉCNICO:

Renée Buzahr Fontes
Barreto Nascimento
CREA: 0500186596

ENDEREÇO:

- Santo Amaro/BA

LOTE:

51

QUADRA:

07

ÁREA:

196,36 m²

ESCALA:

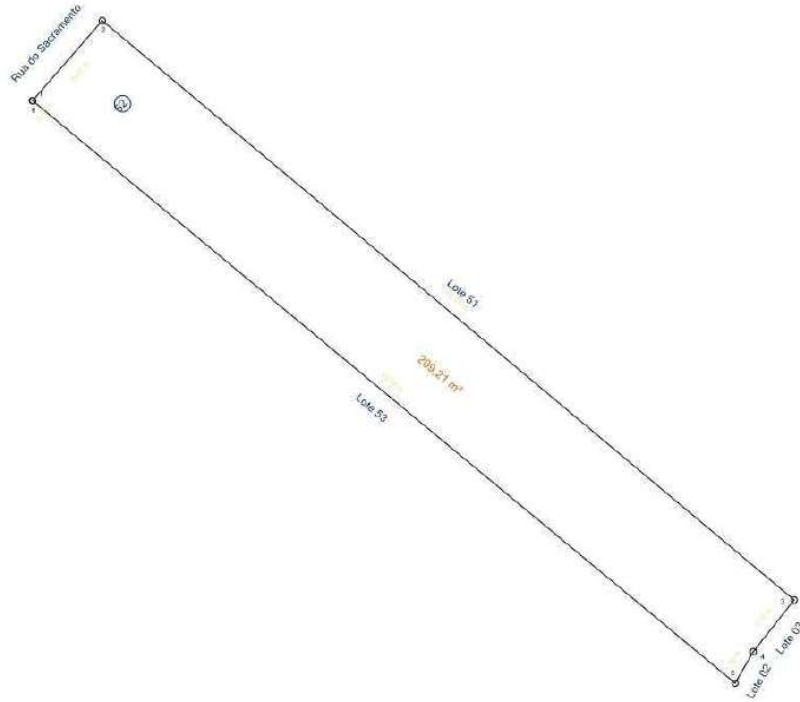
1 / 250

DATA:

04/04/2024

PROPRIETÁRIO:

Município de Santo Amaro




RENEE BUZHR FONTEZ BARRETO NASCIMENTO: 8831237500
Assinado de forma digital por RENEE BUZHR FONTEZ BARRETO NASCIMENTO: 7500
Dados: 2024.07.19 12:21:24 -03'00'

| De | Para | Ang. Int. | Distância | Coord. E(X) | Coord. N(Y) |
|----|------|------------|-----------|--------------|----------------|
| 1 | 2 | 0°05'04" | 5,01 m | 531.564.4552 | 8.613.273.3973 |
| 2 | 3 | 91°05'32" | 42,54 m | 531.567.7469 | 8.613.277.1779 |
| 3 | 4 | 91°42'24" | 3,10 m | 531.600.3564 | 8.613.249.8604 |
| 4 | 5 | 188°06'07" | 1,72 m | 531.598.4355 | 8.613.247.4236 |
| 5 | 6 | 80°28'04" | 43,02 m | 531.597.5725 | 8.613.245.9374 |
| 6 | 1 | 268°32'49" | 0,01 m | 531.564.4614 | 8.613.273.4044 |

Prefeitura Municipal de Santo Amaro

| | | | | |
|--|-------------------------------|---------------|--------------------------------|--------------------|
| RESP. TÉCN.: Renée Buzahr Fontes Barreto Nascimento CREA: 0500186596 | ENDEREÇO: - Santo Amaro/BA | | | |
| | LOTE: 52 | QUADRA: 07 | ÁREA: 209,21 m ² | ESCALA: 1 / 250 |
| PROPRIETÁRIO: Município de Santo Amaro | | | | |



| De | Para | Âng. Int. | Distância | Coord. E(X) | Coord. N(Y) |
|----|------|------------|-----------|--------------|----------------|
| 1 | 2 | 92°04'16" | 4,53 m | 531.561,6137 | 8.613.269,8793 |
| 2 | 3 | 357°48'08" | 0,01 m | 531.564,4614 | 8.613.273,4044 |
| 3 | 4 | 271°27'56" | 43,02 m | 531.564,4552 | 8.613.273,3973 |
| 4 | 5 | 98°55'26" | 4,00 m | 531.597,5725 | 8.613.245,9374 |
| 5 | 6 | 83°45'31" | 20,37 m | 531.595,5257 | 8.613.242,4957 |
| 6 | 7 | 176°48'50" | 10,65 m | 531.579,2497 | 8.613.254,7525 |
| 7 | 1 | 179°09'53" | 12,58 m | 531.571,1102 | 8.613.261,6231 |

RENEE BUZAZH Assinado de forma digital por RENEE BUZAZH FONTES BARRETO NASCIMENTO: 78831237 8831237500
500
Dados: 2024.07.19 12:21:24 -03'00'

Prefeitura Municipal de Santo Amaro

RESP. TÉCNICO:

Renée Buzahr Fontes
Barreto Nascimento
CREA: 0500186596

ENDEREÇO:

- Santo Amaro/BA

LOTE:

53

QUADRA:

07

ÁREA:

199,65 m²

ESCALA:

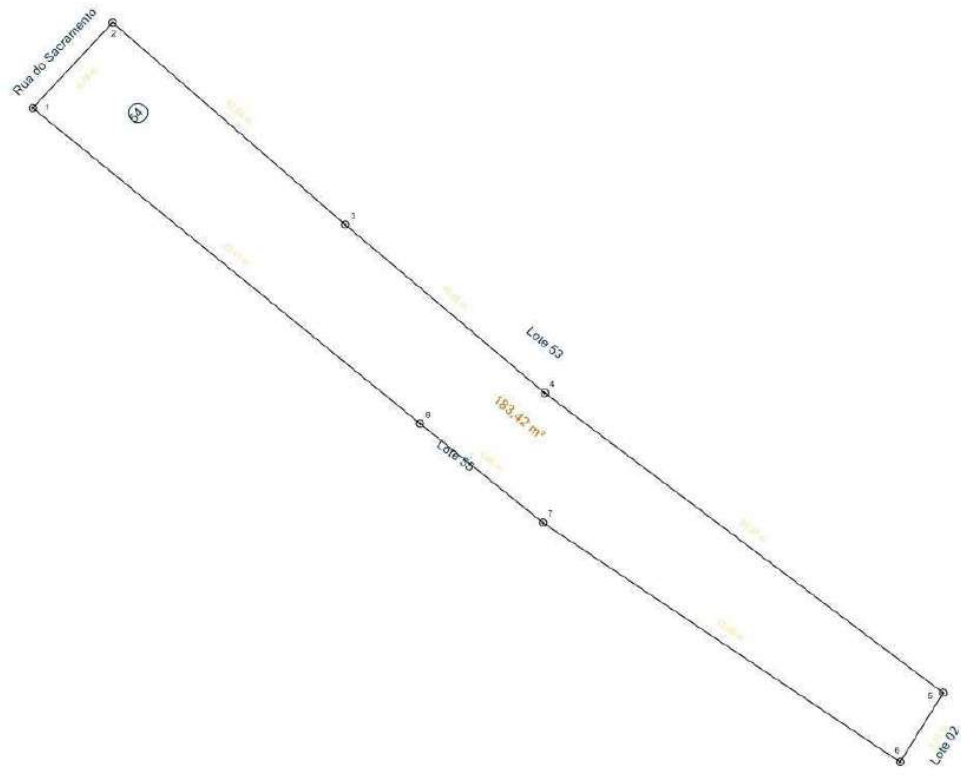
1 / 250

DATA:

04/04/2024

PROPRIETÁRIO:

Município de Santo Amaro




| De | Para | Âng. Int. | Distância | Coord. E(X) | Coord. N(Y) |
|----|------|------------|-----------|--------------|----------------|
| 1 | 2 | 86°02'00" | 4,78 m | 531.558,3447 | 8.613.266,3913 |
| 2 | 3 | 92°08'26" | 12,58 m | 531.561,6137 | 8.613.269,8793 |
| 3 | 4 | 180°50'07" | 10,65 m | 531.571,1102 | 8.613.261,6231 |
| 4 | 5 | 183°11'10" | 20,37 m | 531.579,2497 | 8.613.254,7525 |
| 5 | 6 | 95°07'39" | 3,33 m | 531.595,5257 | 8.613.242,4957 |
| 6 | 7 | 88°00'55" | 17,56 m | 531.593,7693 | 8.613.239,6689 |
| 7 | 8 | 174°55'46" | 6,45 m | 531.579,1875 | 8.613.249,4449 |
| 8 | 1 | 179°43'56" | 20,41 m | 531.574,1647 | 8.613.253,4992 |

RENEE BUZAHF Assinado de forma digital por RENE BUZAHF FONTES BARRETO NASCIMENTO:78831237 8831237500 500 Dados: 2024.07.19 12:21:24 -03'00'

Prefeitura Municipal de Santo Amaro

| | | | | | |
|---|--|----------------------|---------------------------|---------------------------|----------------------------|
| RESP. TÉCN.: Renée Buzahr Fontes Barreto Nascimento CREA: 0500186596 | ENDEREÇO: - Santo Amaro/BA | | | | |
| | LOTE: 54 | QUADRA: 07 | ÁREA: 183,42 m² | ESCALA: 1 / 250 | DATA: 04/04/2024 |
| | PROPRIETÁRIO: Município de Santo Amaro | | | | |



| De | Para | Âng. Int. | Distância | Coord. E(X) | Coord. N(Y) |
|----|------|------------|-----------|--------------|----------------|
| 1 | 2 | 178°02'32" | 1,09 m | 531.556.5552 | 8.613.262.8390 |
| 2 | 3 | 89°24'56" | 3,84 m | 531.555.7468 | 8.613.263.5677 |
| 3 | 4 | 93°26'19" | 20,41 m | 531.558.3447 | 8.613.266.3913 |
| 4 | 5 | 180°16'04" | 6,45 m | 531.574.1647 | 8.613.253.4992 |
| 5 | 6 | 185°04'14" | 17,56 m | 531.579.1875 | 8.613.249.4449 |
| 6 | 7 | 94°48'09" | 2,18 m | 531.593.7693 | 8.613.239.6689 |
| 7 | 8 | 94°28'40" | 4,98 m | 531.592.7132 | 8.613.237.7666 |
| 8 | 9 | 174°54'23" | 15,26 m | 531.588.1861 | 8.613.239.8354 |
| 9 | 1 | 169°34'42" | 24,01 m | 531.574.9247 | 8.613.247.3848 |

RENEE BUZAHF Assinado de forma
FONTES digital por RENE
BARRETO BUZAHF FONTES
NASCIMENTO: 78831237
8831237500 000
Dados: 2024.07.19
12:11:24 -03'00'

Prefeitura Municipal de Santo Amaro

| | | | | | |
|---|------------------|---------|-----------------------|---------|------------|
| RESP. TÉCN.: | ENDEREÇO: | | | | |
| Renée Buzahr Fontes Barreto Nascimento CREA: 0500186596 | - Santo Amaro/BA | | | | |
| | LOTE: | QUADRA: | ÁREA: | ESCALA: | DATA: |
| | 55 | 07 | 167,05 m ² | 1 / 250 | 04/04/2024 |
| PROPRIETÁRIO: | | | | | |
| Município de Santo Amaro | | | | | |

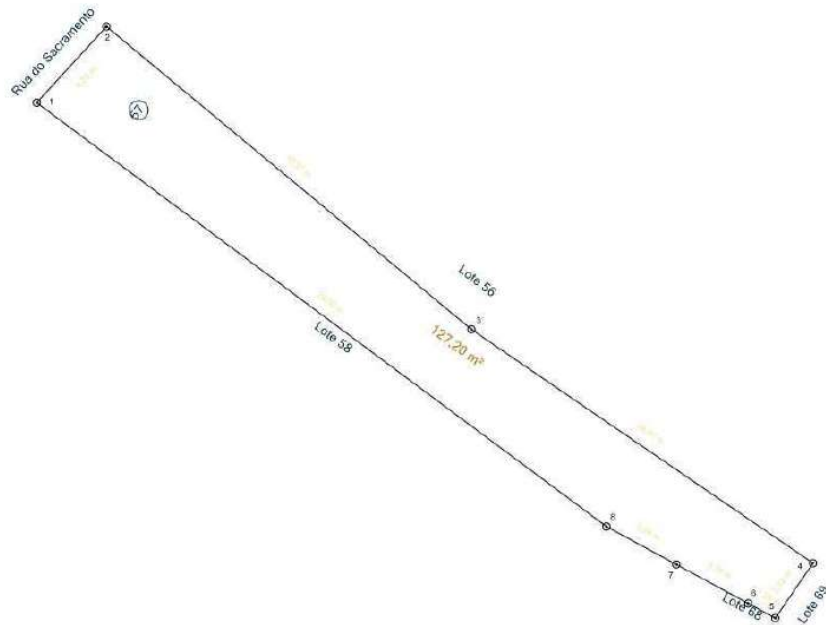


| De | Para | Âng. Int. | Distância | Coord. E(X) | Coord. N(Y) |
|----|------|------------|-----------|--------------|----------------|
| 1 | 2 | 87°49'55" | 4,27 m | 531.553,7056 | 8.613.259,6593 |
| 2 | 3 | 91°47'34" | 24,01 m | 531.556,5552 | 8.613.262,8390 |
| 3 | 4 | 190°25'18" | 15,26 m | 531.574,9247 | 8.613.247,3848 |
| 4 | 5 | 101°50'27" | 5,12 m | 531.588,1861 | 8.613.239,8354 |
| 5 | 6 | 73°24'56" | 4,92 m | 531.586,6189 | 8.613.234,9575 |
| 6 | 7 | 180°00'00" | 16,91 m | 531.582,5601 | 8.613.237,7362 |
| 7 | 1 | 174°41'50" | 19,37 m | 531.568,6071 | 8.613.247,2885 |

RENEE BUZAHR Assinado de forma digital por RENEE BUZAHR FONTES BARRETO NASCIMENTO:78831237
8831237500 500
Dados: 2024.07.19 12:21:24 -03'00'

Prefeitura Municipal de Santo Amaro

| | | | | |
|--|-------------------------------|---------------|--------------------------------|--------------------|
| RESP. TÉCN.: Renée Buzahr Fontes Barreto Nascimento CREA: 0500186596 | ENDEREÇO: - Santo Amaro/BA | | | |
| | LOTE: 56 | QUADRA: 07 | ÁREA: 169,09 m ² | ESCALA: 1 / 250 |
| | DATA: 04/04/2024 | | | |
| PROPRIETÁRIO: Município de Santo Amaro | | | | |

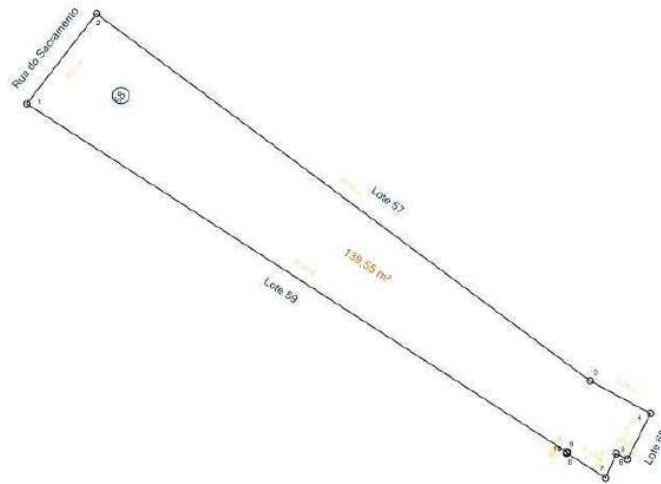


| De | Para | Âng. Int. | Distância | Coord. E(X) | Coord. N(Y) |
|----|------|------------|-----------|--------------|----------------|
| 1 | 2 | 84°12'39" | 4,22 m | 531.550,8595 | 8.613.256,5476 |
| 2 | 3 | 92°44'56" | 19,37 m | 531.553,7056 | 8.613.259,6593 |
| 3 | 4 | 185°18'10" | 16,91 m | 531.568,0071 | 8.613.247,2885 |
| 4 | 5 | 89°52'54" | 2,72 m | 531.582,5601 | 8.613.237,7362 |
| 5 | 6 | 96°02'10" | 1,25 m | 531.581,0177 | 8.613.235,4932 |
| 6 | 7 | 179°59'58" | 3,35 m | 531.579,9152 | 8.613.236,0913 |
| 7 | 8 | 180°00'01" | 3,24 m | 531.576,9730 | 8.613.237,6873 |
| 8 | 1 | 171°49'13" | 29,00 m | 531.574,1258 | 8.613.239,2318 |

RENEE BUZAHR FONTES BARRETO NASCIMENTO: 7500 8831237500
Assinado de forma digital por RENE BUZAHR FONTES BARRETO NASCIMENTO: 78831237 122124-0300

Prefeitura Municipal de Santo Amaro

| | | | | | |
|---|--|----------------------|---------------------------|---------------------------|----------------------------|
| RESP. TÉCN.: Renée Buzahr Fontes Barreto Nascimento CREA: 0500186596 | ENDEREÇO: - Santo Amaro/BA | | | | |
| | LOTE: 57 | QUADRA: 07 | ÁREA: 127,20 m² | ESCALA: 1 / 250 | DATA: 04/04/2024 |
| | PROPRIETÁRIO: Município de Santo Amaro | | | | |

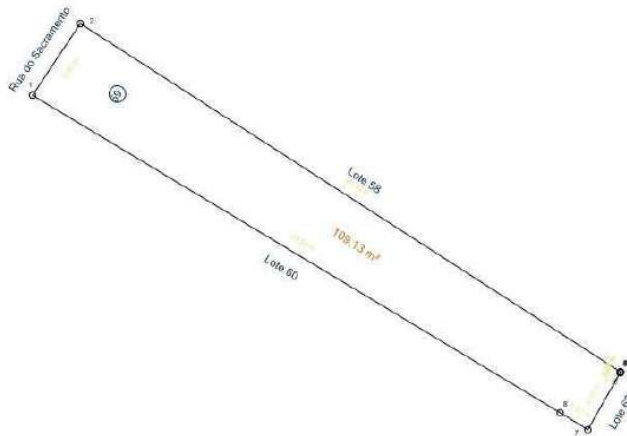


| De | Para | Âng. Int. | Distância | Coord. E(X) | Coord. N(Y) |
|----|------|------------|-----------|--------------|----------------|
| 1 | 2 | 85°10'22" | 5,37 m | 531.547.5798 | 8.613.252.2976 |
| 2 | 3 | 91°00'15" | 29,00 m | 531.550.8599 | 8.613.256.5473 |
| 3 | 4 | 188°10'47" | 3,24 m | 531.574.1258 | 8.613.239.2318 |
| 4 | 5 | 91°37'31" | 2,41 m | 531.576.9730 | 8.613.237.6873 |
| 5 | 6 | 91°15'24" | 0,59 m | 531.575.8848 | 8.613.235.5381 |
| 6 | 7 | 272°45'14" | 1,25 m | 531.575.3502 | 8.613.235.7942 |
| 7 | 8 | 79°56'36" | 2,19 m | 531.574.8663 | 8.613.234.6454 |
| 8 | 9 | 273°25'50" | 0,01 m | 531.573.0255 | 8.613.235.8363 |
| 9 | 10 | 0°03'26" | 0,04 m | 531.573.0211 | 8.613.235.8286 |
| 10 | 11 | 209°24'42" | 0,00 m | 531.573.0423 | 8.613.235.8661 |
| 11 | 1 | 57°09'54" | 30,30 m | 531.573.0423 | 8.613.235.8661 |

RENEE BUZAZH Assinado de forma
 FONTES digital por RENEE
 BARRETO BUZAZH FONTES
 NASCIMENTO: 7/8831237
 8831237500 000
 Dados: 2024.07.19
 12:21:24 -03'00'

Prefeitura Municipal de Santo Amaro

| | | | | |
|--|--------------------------------------|----------------------|---------------------------|---------------------------|
| RESP. TÉCN.: Renée Buzahr Fontes Barreto Nascimento CREA: 0500186596 | ENDEREÇO: - Santo Amaro/BA | | | |
| | LOTE: 58 | QUADRA: 07 | ÁREA: 139,55 m² | ESCALA: 1 / 250 |
| PROPRIETÁRIO: Município de Santo Amaro | | | | |

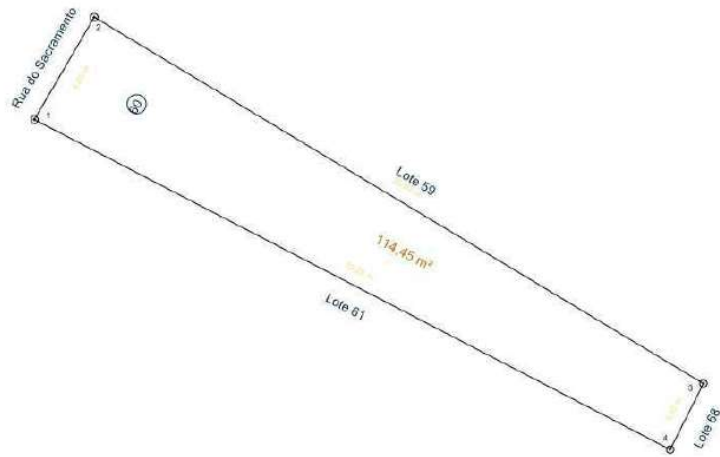


| De | Pera | Âng. Int. | Distância | Coord. E(X) | Coord. N(Y) |
|----|------|------------|-----------|--------------|----------------|
| 1 | 2 | 87°27'15" | 4,06 m | 531.545.3313 | 8.613.248.9115 |
| 2 | 3 | 90°45'00" | 30,30 m | 531.547.5798 | 8.613.252.2976 |
| 3 | 4 | 302°50'06" | 0,00 m | 531.573.0423 | 8.613.235.8661 |
| 4 | 5 | 150°35'18" | 0,04 m | 531.573.0423 | 8.613.235.8661 |
| 5 | 6 | 359°56'34" | 0,01 m | 531.573.0211 | 8.613.235.8286 |
| 6 | 7 | 0°04'20" | 3,10 m | 531.573.0255 | 8.613.235.8363 |
| 7 | 8 | 87°41'17" | 1,53 m | 531.571.5058 | 8.613.233.1390 |
| 8 | 1 | 180°40'10" | 29,03 m | 531.570.2058 | 8.613.233.9422 |

RENEE BUZAHR FONTES BARRETO NASCIMENTO: 7500 8831237500
Assinado de forma digital por RENEE BUZAHR FONTES BARRETO NASCIMENTO:78831237500
Dados: 2024.07.19 12:21:24 -03'00'

Prefeitura Municipal de Santo Amaro

| | | | | | |
|--|------------------|---------|-----------------------|---------|------------|
| RESP. TÉCN.: | ENDEREÇO: | | | | |
| Renée Buzahr Fontes Barreto Nascimento CREA: 0500186596 | - Santo Amaro/BA | | | | |
| | LOTE: | QUADRA: | ÁREA: | ESCALA: | DATA: |
| | 59 | 07 | 109,13 m ² | 1 / 250 | 04/04/2024 |
| PROPRIETÁRIO: | | | | | |
| Município de Santo Amaro | | | | | |

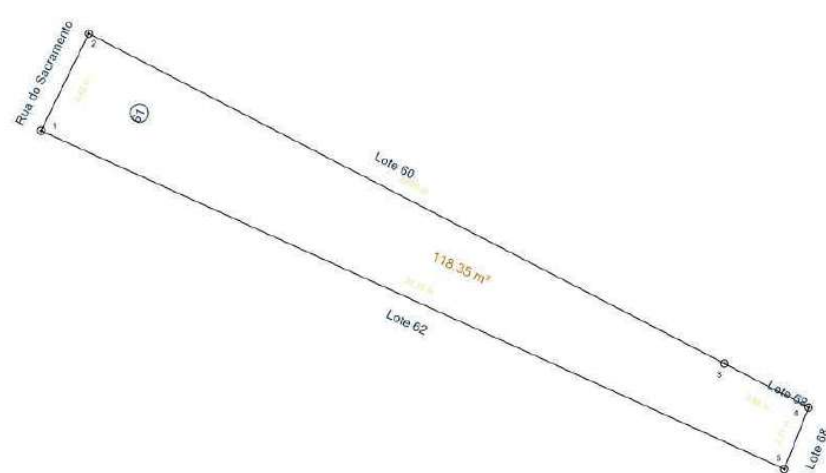


RENEE BUZAHR FONTES BARRETO NASCIMENTO: 78831237
8831237500
Assinado de forma digital por RENE BUZAHR FONTES BARRETO NASCIMENTO: 78831237
Dados: 2024.07.19 12:21:24 -03'00'

| De | Para | Âng. Int. | Distância | Coord. E(X) | Coord. N(Y) |
|----|------|-----------|-----------|--------------|----------------|
| 1 | 2 | 87°07'12" | 4,85 m | 531.542,8852 | 8.613.244,7285 |
| 2 | 3 | 89°16'42" | 29,03 m | 531.545,3313 | 8.613.248,9115 |
| 3 | 4 | 94°17'23" | 3,02 m | 531.570,2058 | 8.613.233,9422 |
| 4 | 1 | 89°18'43" | 29,25 m | 531.568,8483 | 8.613.231,2489 |

Prefeitura Municipal de Santo Amaro

| | | | | | |
|--|---|---------------|--------------------------------|--------------------|---------------------|
| RESP. TÉCN.: Renêe Buzahr Fontes Barreto Nascimento CREA: 0500186596 | ENDEREÇO: - Santo Amaro/BA | | | | |
| | LOTE: 60 | QUADRA: 07 | ÁREA: 114,45 m ² | ESCALA: 1 / 250 | DATA: 04/04/2024 |
| | PROPRIETÁRIO: Município de Santo Amaro | | | | |



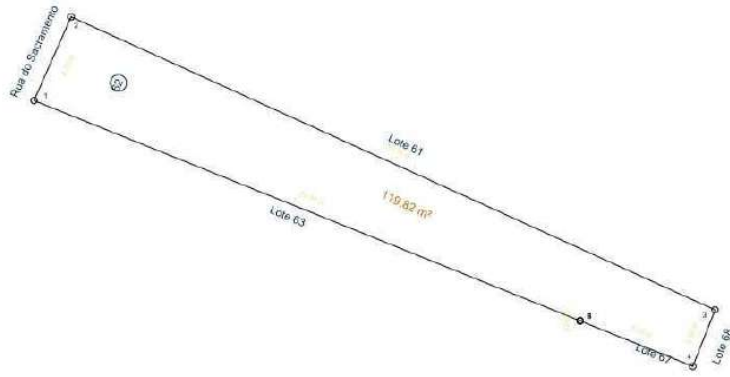
RENEE BUZAH
FONTES
BARRETO
NASCIMENTO: 78831237
8831237500

Assinado de forma digital por RENEE BUZAH FONTES BARRETO NASCIMENTO: 78831237 500 Dados: 2024.07.19 12:21:24 -03'00'

| De | Para | Âng. Int. | Distância | Coord. E(X) | Coord. N(Y) |
|----|------|------------|-----------|--------------|----------------|
| 1 | 2 | 88°23'34" | 4,42 m | 531.540,9417 | 8.613.240,7592 |
| 2 | 3 | 88°39'03" | 29,25 m | 531.542,8852 | 8.613.244,7285 |
| 3 | 4 | 179°53'45" | 3,88 m | 531.568,8483 | 8.613.231,2489 |
| 4 | 5 | 95°59'39" | 2,71 m | 531.572,2859 | 8.613.229,4562 |
| 5 | 1 | 87°03'59" | 33,35 m | 531.571,2922 | 8.613.226,9397 |

Prefeitura Municipal de Santo Amaro

| | | | | |
|--|-------------------------------|---------------|--------------------------------|--------------------|
| RESP. TÉCN.: Renée Buzahr Fontes Barreto Nascimento CREA: 0500186596 | ENDEREÇO: - Santo Amaro/BA | | | |
| | LOTE: 61 | QUADRA: 07 | ÁREA: 118,35 m ² | ESCALA: 1 / 250 |
| | DATA: 04/04/2024 | | | |
| PROPRIETÁRIO: Município de Santo Amaro | | | | |

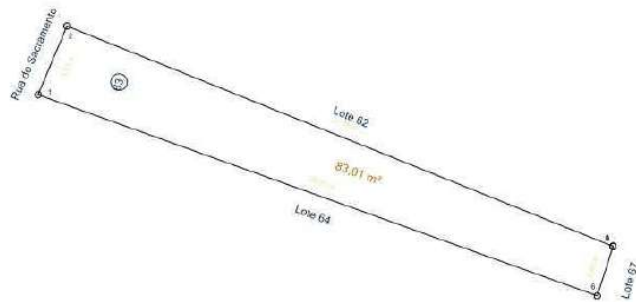


RENEE BUZAH FOUNTES BARRETO NASCIMENTO: 8831237500
Assinado de forma digital por RENE BUZAH FOUNTES BARRETO NASCIMENTO: 8831237500
Dados: 2024.07.19 12:21:24 -03'00'

| De | Para | Âng. Int. | Distância | Coord. E(X) | Coord. N(Y) |
|----|------|------------|-----------|--------------|----------------|
| 1 | 2 | 88°01'57" | 4,32 m | 531.539.1898 | 8.613.236.8144 |
| 2 | 3 | 89°27'55" | 33,35 m | 531.540.0417 | 8.613.240.7592 |
| 3 | 4 | 92°56'01" | 2,86 m | 531.571.2922 | 8.613.226.9397 |
| 4 | 5 | 89°34'07" | 5,73 m | 531.570.2426 | 8.613.224.2815 |
| 5 | 6 | 111°58'44" | 0,00 m | 531.564.9285 | 8.613.226.4262 |
| 6 | 7 | 0°00'00" | 0,00 m | 531.564.9285 | 8.613.226.4262 |
| 7 | 1 | 68°01'15" | 27,76 m | 531.564.9285 | 8.613.226.4262 |

Prefeitura Municipal de Santo Amaro

| | | | | | |
|--|--------------------------|---------|-----------|---------|------------|
| RESP. TÉCN.: | ENDEREÇO: | | | | |
| Renée Buzahr Fontes Barreto Nascimento CREA: 0500186596 | - Santo Amaro/BA | | | | |
| | LOTE: | QUADRA: | ÁREA: | ESCALA: | DATA: |
| | 62 | 07 | 119,82 m² | 1 / 250 | 04/04/2024 |
| | PROPRIETÁRIO: | | | | |
| | Município de Santo Amaro | | | | |

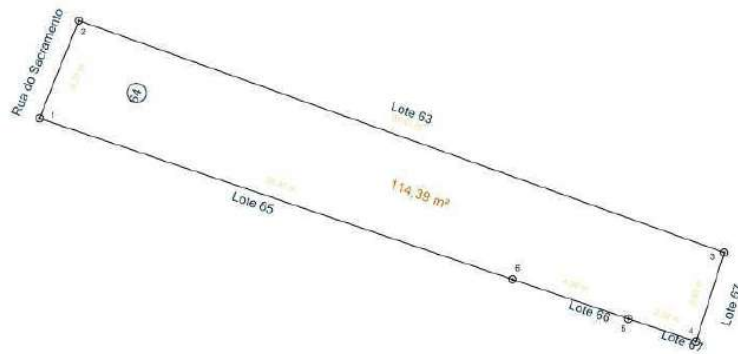


RENEE BUZAHR Assinado de Forma
FONTES digital por RENEE
BARRETO BUZAHR FONTES
NASCIMENTO: 7 BARRETO
8831237500 122124-43/00

| De | Para | Ang. Int. | Distância | Coord. E(X) | Coord. N(Y) |
|----|------|------------|-----------|--------------|----------------|
| 1 | 2 | 86°57'46" | 3,51 m | 531.537.8272 | 8.613.233.5766 |
| 2 | 3 | 90°50'41" | 27,76 m | 531.539.1898 | 8.613.236.8144 |
| 3 | 4 | 291°58'45" | 0,00 m | 531.564.9285 | 8.613.226.4262 |
| 4 | 5 | 0°00'00" | 0,00 m | 531.564.9285 | 8.613.226.4262 |
| 5 | 6 | 162°19'55" | 2,45 m | 531.564.9285 | 8.613.226.4262 |
| 6 | 1 | 87°52'54" | 28,01 m | 531.564.1856 | 8.613.224.0939 |

Prefeitura Municipal de Santo Amaro

| | | | | |
|---|-------------------------------|---------------|-------------------------------|--------------------|
| RESP. TÉCN.: Renée Buzahr Fontes Barreto Nascimento CREA: 0500186596 | ENDEREÇO: - Santo Amaro/BA | | | |
| | LOTE: 63 | QUADRA: 07 | ÁREA: 83,01 m ² | ESCALA: 1 / 250 |
| PROPRIETÁRIO: Município de Santo Amaro | | | | |



| De | Para | Âng. Int. | Distância | Coord. E(X) | Coord. N(Y) |
|----|------|------------|-----------|--------------|----------------|
| 1 | 2 | 86°54'18" | 4,31 m | 531.536,2202 | 8.613.229,5818 |
| 2 | 3 | 92°07'34" | 28,01 m | 531.537,8272 | 8.613.233,5766 |
| 3 | 4 | 92°07'06" | 3,82 m | 531.564,1856 | 8.613.224,0939 |
| 4 | 5 | 88°54'34" | 2,92 m | 531.563,0274 | 8.613.220,4578 |
| 5 | 6 | 180°01'42" | 4,99 m | 531.560,2658 | 8.613.221,3957 |
| 6 | 1 | 179°54'46" | 20,41 m | 531.555,5369 | 8.613.222,9991 |

RENEE BUZAHR Assinado de forma digital por RENEE BUZAHR FONTES BARRETO NASCIMENTO:78831237
8831237500
500
Dados: 2024.07.19 12:21:24 -03'00'

Prefeitura Municipal de Santo Amaro

RESP. TÉCNICO:

Renée Buzahr Fontes
Barreto Nascimento
CREA: 0500186596

ENDEREÇO:

- Santo Amaro/BA

LOTE:

64

QUADRA:

07

ÁREA:

114,39 m²

ESCALA:

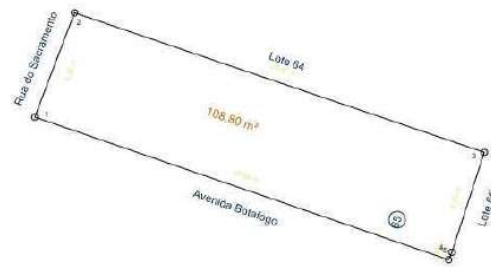
1 / 250

DATA:

04/04/2024

PROPRIETÁRIO:

Município de Santo Amaro



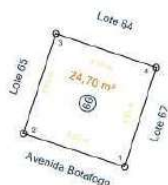
RENEE BUZAHR Assinado de forma
digital por RENEE
FONTES BUZAHR FONTES
BARRETO
NASCIMENTO: 7500
8831237500 Dados: 2024.07.19
12:21:24 -03'00'

| De | Pera | Âng. Int. | Distância | Coord. E(X) | Coord. N(Y) |
|----|------|------------|-----------|--------------|----------------|
| 1 | 2 | 88°11'40" | 5,26 m | 531.534.3485 | 8.613.224.6636 |
| 2 | 3 | 92°01'05" | 20,41 m | 531.536.2202 | 8.613.229.5818 |
| 3 | 4 | 90°49'55" | 4,95 m | 531.555.5369 | 8.613.222.9991 |
| 4 | 5 | 174°58'13" | 0,39 m | 531.554.0085 | 8.613.218.2911 |
| 5 | 1 | 93°59'06" | 20,64 m | 531.553.8571 | 8.613.217.9347 |

Prefeitura Municipal de Santo Amaro

| | | | | |
|---|-------------------------------|---------------|--------------------------------|--------------------|
| RESP. TÉCN.: Renée Buzahr Fontes Barreto Nascimento CREA: 0500186596 | ENDEREÇO: - Santo Amaro/BA | | | |
| | LOTE: 65 | QUADRA: 07 | ÁREA: 108,80 m ² | ESCALA: 1 / 250 |
| PROPRIETÁRIO: Município de Santo Amaro | | | | |

A4 = (297mm x 210mm)



RENEE BUZAZH FONTES
BARRETO NASCIMENTO: 78831232
8831237500

Assinado de Forma Digital por RENEE BUZAZH FONTES BARRETO NASCIMENTO: 78831232
Data: 2024.07.19 12:21:24 -03'00'

| De | Para | Âng. Int. | Distância | Coord. E(X) | Coord. N(Y) |
|----|------|-----------|-----------|--------------|----------------|
| 1 | 2 | 89°19'26" | 5,03 m | 531.558.7811 | 8.613.216.7150 |
| 2 | 3 | 90°17'22" | 4,95 m | 531.554.0085 | 8.613.218.2911 |
| 3 | 4 | 89°15'19" | 4,99 m | 531.555.5369 | 8.613.222.9991 |
| 4 | 1 | 91°07'53" | 4,91 m | 531.560.2658 | 8.613.221.3957 |

Prefeitura Municipal de Santo Amaro

| | | | | | |
|---|---|---------------|-------------------------------|--------------------|---------------------|
| RESP. TÉCN.: Renée Buzahr Fontes Barreto Nascimento CREA: 0500186596 | ENDEREÇO: - Santo Amaro/BA | | | | |
| | LOTE: 66 | QUADRA: 07 | ÁREA: 24,70 m ² | ESCALA: 1 / 250 | DATA: 04/04/2024 |
| | PROPRIETÁRIO: Município de Santo Amaro | | | | |

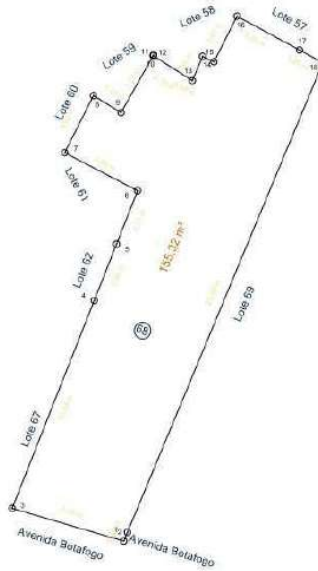


| De | Para | Âng. Int. | Distância | Coord. E(X) | Coord. N(Y) |
|----|------|------------|-----------|--------------|----------------|
| 1 | 2 | 95°07'04" | 7,91 m | 531.566,3709 | 8.613.214,4766 |
| 2 | 3 | 88°49'51" | 4,91 m | 531.558,7810 | 8.613.216,7148 |
| 3 | 4 | 88°50'25" | 2,92 m | 531.560,2658 | 8.613.221,3957 |
| 4 | 5 | 271°05'26" | 3,82 m | 531.563,0274 | 8.613.220,4578 |
| 5 | 6 | 180°00'00" | 2,45 m | 531.564,1856 | 8.613.224,0939 |
| 6 | 7 | 85°41'22" | 5,73 m | 531.564,9285 | 8.613.226,4262 |
| 7 | 1 | 90°25'52" | 10,54 m | 531.570,2426 | 8.613.224,2815 |

RENEE BUZAHR FONTESS
FONTES BARRETO NASCIMENTO: 78831237500
8831237500
Assinado de forma digital por RENE BUZAH FONTES BARRETO NASCIMENTO: 78831237500
Dados: 2024.07.19 12:21:24 -03'00'

Prefeitura Municipal de Santo Amaro

| | | | | | |
|---|---|---------------|-------------------------------|--------------------|---------------------|
| RESP. TÈC.: Renée Buzahr Fontes Barreto Nascimento CREA: 0500186596 | ENDEREÇO: - Santo Amaro/BA | | | | |
| | LOTE: 67 | QUADRA: 07 | ÁREA: 71,98 m ² | ESCALA: 1 / 250 | DATA: 04/04/2024 |
| | PROPRIETÁRIO: Município de Santo Amaro | | | | |



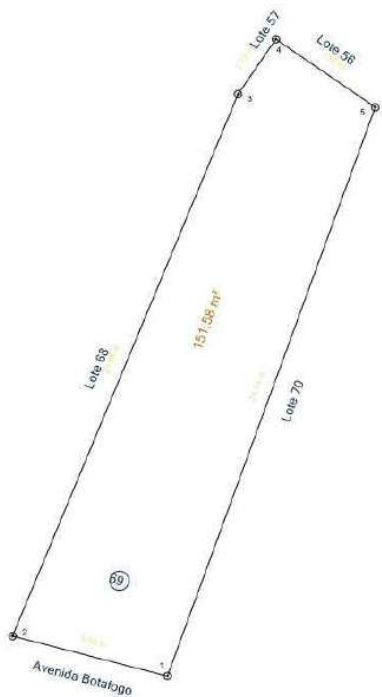
| De | Para | Âng. Int. | Distância | Coord. E(X) | Coord. N(Y) |
|----|------|------------|-----------|--------------|----------------|
| 1 | 2 | 179°59'53" | 0,45 m | 531.571.8083 | 8.613.213.3521 |
| 2 | 3 | 96°14'58" | 5,48 m | 531.571.6343 | 8.613.212.9338 |
| 3 | 4 | 84°47'22" | 10,54 m | 531.566.3709 | 8.613.214.4766 |
| 4 | 5 | 180°00'00" | 2,86 m | 531.570.2426 | 8.613.224.2815 |
| 5 | 6 | 180°00'00" | 2,71 m | 531.571.2922 | 8.613.226.9397 |
| 6 | 7 | 264°00'21" | 3,88 m | 531.572.2859 | 8.613.229.4562 |
| 7 | 8 | 90°47'32" | 3,02 m | 531.568.8483 | 8.613.231.2489 |
| 8 | 9 | 85°02'27" | 1,53 m | 531.570.2058 | 8.613.233.9422 |
| 9 | 10 | 272°18'43" | 3,13 m | 531.571.5058 | 8.613.233.1390 |
| 10 | 11 | 0°00'00" | 0,03 m | 531.573.0423 | 8.613.235.8661 |
| 11 | 12 | 179°55'40" | 0,01 m | 531.573.0255 | 8.613.235.8363 |
| 12 | 13 | 266°48'02" | 2,19 m | 531.573.0211 | 8.613.235.8286 |
| 13 | 14 | 279°49'33" | 1,25 m | 531.574.8663 | 8.613.234.6454 |
| 14 | 15 | 87°14'46" | 0,59 m | 531.575.3502 | 8.613.235.7942 |
| 15 | 16 | 268°44'36" | 2,41 m | 531.575.8848 | 8.613.235.5381 |
| 16 | 17 | 88°22'28" | 3,35 m | 531.576.0730 | 8.613.237.6873 |
| 17 | 18 | 180°00'00" | 1,25 m | 531.579.9152 | 8.613.236.0913 |
| 18 | 1 | 95°53'37" | 23,98 m | 531.581.0177 | 8.613.235.4932 |

RENEE BUZAHR Assinado de forma
 FONTES digital por RENEE
 BARRETO BUZAHR FONTES
 NASCIMENTO: 78831237 BARRETO
 8831237500 500 Nascimento: 2024.07.19
 122124-0309

Prefeitura Municipal de Santo Amaro

| | | | | | |
|---|--|----------------------|---------------------------|---------------------------|----------------------------|
| RESP. TÉCN.: Renee Buzahr Fontes Barreto Nascimento CREA: 0500186596 | ENDEREÇO: - Santo Amaro/BA | | | | |
| | LOTE: 68 | QUADRA: 07 | ÁREA: 155,32 m² | ESCALA: 1 / 250 | DATA: 04/04/2024 |
| | PROPRIETÁRIO: Município de Santo Amaro | | | | |

A4 = (297mm x 210mm)




RENEE BUZAHR FONTE
BARRETO NASCIMENTO: 78831237
8831237500

Atividade de forma digital por RENEE BUZAHR FONTE BARRETO NASCIMENTO: 78831237
Dados: 2024.07.19 12:21:24 -03'00'

| De | Para | Âng. Int. | Distância | Coord. E(X) | Coord. N(Y) |
|----|------|------------|-----------|--------------|----------------|
| 1 | 2 | 95°35'13" | 6,53 m | 531.578,1332 | 8.613.211,7195 |
| 2 | 3 | 81°53'21" | 23,98 m | 531.571,8083 | 8.613.213,3521 |
| 3 | 4 | 168°04'14" | 2,72 m | 531.581,0177 | 8.613.235,4932 |
| 4 | 5 | 90°07'06" | 4,92 m | 531.582,5601 | 8.613.237,7362 |
| 5 | 1 | 104°20'07" | 24,74 m | 531.586,6189 | 8.613.234,9575 |

Prefeitura Municipal de Santo Amaro

| | | | | |
|--|-------------------------------|---------------|--------------------------------|--------------------|
| RESP. TÉCN.: Renée Buzahr Fontes Barreto Nascimento CREA: 0500186596 | ENDEREÇO: - Santo Amaro/BA | | | |
| | LOTE: 69 | QUADRA: 07 | ÁREA: 151,58 m ² | ESCALA: 1 / 250 |
| | DATA: 04/04/2024 | | | |
| PROPRIETÁRIO: Município de Santo Amaro | | | | |




| De | Para | Ang. Int. | Distância | Coord. E(X) | Coord. N(Y) |
|----|------|------------|-----------|--------------|----------------|
| 1 | 2 | 92°50'04" | 5,23 m | 531.589.2253 | 8.613.208,8564 |
| 2 | 3 | 87°15'28" | 28,90 m | 531.584.1603 | 8.613.210.1638 |
| 3 | 4 | 86°55'08" | 5,28 m | 531.592.7132 | 8.613.237,7666 |
| 4 | 5 | 92°58'58" | 28,15 m | 531.597.6666 | 8.613.235.9346 |
| 5 | 6 | 17°18'52" | 0,00 m | 531.589.2890 | 8.613.209.0610 |
| 6 | 1 | 162°41'31" | 0,21 m | 531.589.2890 | 8.613.209.0610 |

RENEE BUZAHR FONTE
FONTES
BARRETO NASCIMENTO
8831237500

Assinado de forma digital por RENEE BUZAHR FONTES BARRETO NASCIMENTO:7500
Dados: 2024.07.19 12:12:43-03'00"

Prefeitura Municipal de Santo Amaro

| | | | | |
|---|--------------------------|---------|-----------------------|---------|
| RESP. TÉCN.: | ENDEREÇO: | | | |
| Renée Buzahr Fontes Barreto Nascimento CREA: 0500186596 | - Santo Amaro/BA | | | |
| | LOTE: | QUADRA: | ÁREA: | ESCALA: |
| | 71 | 07 | 150,29 m ² | 1 / 250 |
| | DATA: 05/04/2024 | | | |
| | PROPRIETÁRIO: | | | |
| | Município de Santo Amaro | | | |




| De | Para | Âng. Int. | Distância | Coord. E(X) | Coord. N(Y) |
|----|------|------------|-----------|--------------|----------------|
| 1 | 2 | 92°50'04" | 5,23 m | 531.589,2253 | 8.613.208,8564 |
| 2 | 3 | 87°15'28" | 28,90 m | 531.584,1603 | 8.613.210,1638 |
| 3 | 4 | 86°55'08" | 5,28 m | 531.592,7132 | 8.613.237,7666 |
| 4 | 5 | 92°58'58" | 28,15 m | 531.597,6666 | 8.613.235,9346 |
| 5 | 6 | 17°18'52" | 0,00 m | 531.589,2890 | 8.613.209,0610 |
| 6 | 1 | 162°41'31" | 0,21 m | 531.589,2890 | 8.613.209,0610 |

RENEE BUZAZH
FONTES
BARRETO
NASCIMENTO: 7
8831237500

Assinado de forma
digital por RENEE
BUZAZH FONTES
BARRETO
NASCIMENTO: 78831237
500
Data: 2024.07.19
12:21:24 -03'00'

Prefeitura Municipal de Santo Amaro

| | | | | |
|---|-------------------------------|---------------|--------------------------------|--------------------|
| RESP. TÉCN.: Renée Buzahr Fontes Barreto Nascimento CREA: 0500186596 | ENDEREÇO: - Santo Amaro/BA | | | |
| | LOTE: 71 | QUADRA: 07 | ÁREA: 150,29 m ² | ESCALA: 1 / 250 |
| | DATA: 04/04/2024 | | | |
| PROPRIETÁRIO: Município de Santo Amaro | | | | |




RENEE BUZAH
FONTES
BARRETO
NASCIMENTO: 7509
8831237500

Assinado de forma
digital por RENEE
BUZAH FONTES
BARRETO
NASCIMENTO: 78831237
509
Dados: 2024.07.19
12:11:24 -03'00'

| De | Para | Ang. Int. | Distância | Coord. E(X) | Coord. N(Y) |
|----|------|------------|-----------|--------------|----------------|
| 1 | 2 | 180°00'06" | 0,37 m | 531.593.7328 | 8.613.208.4196 |
| 2 | 3 | 93°59'28" | 4,45 m | 531.593.6243 | 8.613.208.0636 |
| 3 | 4 | 102°57'20" | 0,00 m | 531.589.2890 | 8.613.209.0610 |
| 4 | 5 | 342°41'08" | 28,15 m | 531.589.2890 | 8.613.209.0610 |
| 5 | 6 | 87°01'03" | 4,27 m | 531.597.6666 | 8.613.235.9346 |
| 6 | 1 | 93°20'54" | 27,22 m | 531.601.6670 | 8.613.234.4551 |

Prefeitura Municipal de Santo Amaro

| | | | | | |
|---|--------------------------|---------|-----------------------|---------|------------|
| RESP. TÉCN.: | ENDEREÇO: | | | | |
| Renée Buzahr Fontes Barreto Nascimento CREA: 0500186596 | - Santo Amaro/BA | | | | |
| | LOTE: | QUADRA: | ÁREA: | ESCALA: | DATA: |
| | 72 | 07 | 121,17 m ² | 1 / 250 | 05/04/2024 |
| | PROPRIETÁRIO: | | | | |
| | Município de Santo Amaro | | | | |



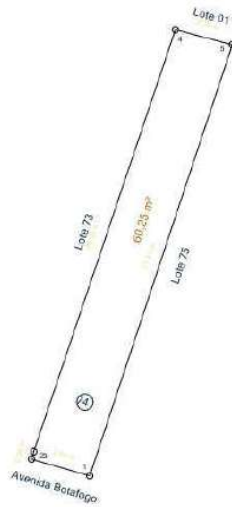
| De | Para | Âng. Int. | Distância | Coord. E(X) | Coord. N(Y) |
|----|------|------------|-----------|--------------|----------------|
| 1 | 2 | 90°35'23" | 4,90 m | 531.598,4495 | 8.613.207,0989 |
| 2 | 3 | 88°41'35" | 27,22 m | 531.593,7328 | 8.613.208,4196 |
| 3 | 4 | 86°39'05" | 5,45 m | 531.601,6670 | 8.613.234,4551 |
| 4 | 5 | 93°44'25" | 5,44 m | 531.606,7806 | 8.613.232,5638 |
| 5 | 6 | 178°00'14" | 20,99 m | 531.605,2303 | 8.613.227,3491 |
| 6 | 1 | 182°19'17" | 0,36 m | 531.598,5513 | 8.613.207,4488 |

RENEE BUZAH
FONTES
BARRETO
NASCIMENTO: 7
8831237500

Assinado de forma
digital por RENEE
BUZAH FONTES
BARRETO
NASCIMENTO: 78831237
500
Dados: 2024.07.19
12:21:24 -03'00'

Prefeitura Municipal de Santo Amaro

| | | | | | |
|---|---|---------------|--------------------------------|--------------------|---------------------|
| RESP. TÉCNICO: Renée Buzahr Fontes Barreto Nascimento CREA: 0500186596 | ENDEREÇO: - Santo Amaro/BA | | | | |
| | LOTE: 73 | QUADRA: 07 | ÁREA: 141,46 m ² | ESCALA: 1 / 250 | DATA: 04/04/2024 |
| | PROPRIETÁRIO: Município de Santo Amaro | | | | |

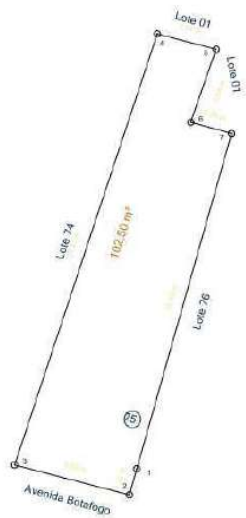


RENEE BUZAHR Assinado de Forma
FONTES Digital por RENE
BARRETO BUZAHR FONTES
NASCIMENTO: 7 8831237500
8831237500 500
Dados: 2024.07.19
12:21:24 - 03:50

| De | Pera | Âng. Int. | Distância | Coord. E(X) | Coord. N(Y) |
|----|------|------------|-----------|--------------|----------------|
| 1 | 2 | 92°19'16" | 2,85 m | 531.601.1920 | 8.613.206.3137 |
| 2 | 3 | 89°44'48" | 0,36 m | 531.598.4495 | 8.613.207.0989 |
| 3 | 4 | 177°40'43" | 20,99 m | 531.598.5513 | 8.613.207.4488 |
| 4 | 5 | 93°48'35" | 2,78 m | 531.605.2303 | 8.613.227.3491 |
| 5 | 1 | 86°26'38" | 21,41 m | 531.607.9148 | 8.613.226.6427 |

Prefeitura Municipal de Santo Amaro

| | | | | |
|---|-------------------------------|---------------|-------------------------------|--------------------|
| RESP. TÉCN.: Renée Buzahr Fontes Barreto Nascimento CREA: 0500186596 | ENDEREÇO: - Santo Amaro/BA | | | |
| | LOTE: 74 | QUADRA: 07 | ÁREA: 60,25 m ² | ESCALA: 1 / 250 |
| DATA: 05/04/2024 | | | | |
| PROPRIETÁRIO: Município de Santo Amaro | | | | |



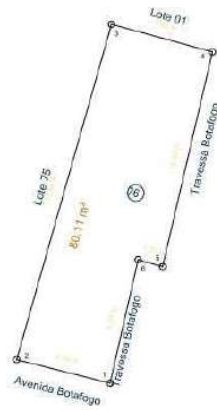
RENEE BUZAHR Assinado de Forma Digital por RENEE BUZAHR FONTES BARRETO NASCIMENTO: 78831237 500 Dado: 2024.07.19 12:21:04 -03'00'

| De | Para | Âng. Int. | Distância | Coord. E(X) | Coord. N(Y) |
|----|------|------------|-----------|--------------|----------------|
| 1 | 2 | 180°02'18" | 1,27 m | 531.606.9471 | 8.613.206.1274 |
| 2 | 3 | 91°06'29" | 5,59 m | 531.606.6012 | 8.613.204.9008 |
| 3 | 4 | 86°20'24" | 21,41 m | 531.601.1920 | 8.613.206.3137 |
| 4 | 5 | 93°33'22" | 2,87 m | 531.607.9148 | 8.613.226.6427 |
| 5 | 6 | 85°32'31" | 3,64 m | 531.610.6877 | 8.613.225.9130 |
| 6 | 7 | 273°52'57" | 2,00 m | 531.609.4892 | 8.613.222.4714 |
| 7 | 1 | 89°31'59" | 16,44 m | 531.611.4181 | 8.613.221.9430 |

Prefeitura Municipal de Santo Amaro

| | | | | |
|--|-------------------------------|---------------|--------------------|--------------------|
| RESP. TÉCN.: Renée Buzahr Fontes Barreto Nascimento CREA: 0500186596 | ENDEREÇO: - Santo Amaro/BA | | | |
| | LOTE: 75 | QUADRA: 07 | ÁREA: 102,50 m² | ESCALA: 1 / 250 |
| PROPRIETÁRIO: Município de Santo Amaro | | | | |

A4 = (297mm x 210mm)

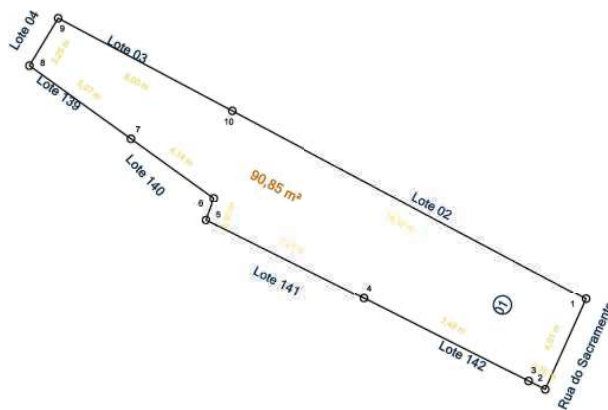


RENEE BUZAHR Assinatura de Forma
FONTES digital por RENEE
BARRETO BUZAHR FONTES
NASCIMENTO: 7500 N.º 78831237
8831237500 Dados: 2024.07.19
12.2124-0300

| De | Para | Ang. Int. | Distância | Coord. E(X) | Coord. N(Y) |
|----|------|------------|-----------|--------------|----------------|
| 1 | 2 | 88°41'19" | 4,54 m | 531.611,3505 | 8.613.205,0196 |
| 2 | 3 | 88°20'09" | 16,44 m | 531.606,9471 | 8.613.206,1274 |
| 3 | 4 | 90°28'03" | 4,93 m | 531.611,4181 | 8.613.221,9430 |
| 4 | 5 | 92°15'19" | 10,39 m | 531.616,1755 | 8.613.220,6399 |
| 5 | 6 | 87°20'08" | 1,20 m | 531.613,8267 | 8.613.210,5168 |
| 6 | 1 | 272°55'02" | 5,97 m | 531.612,6742 | 8.613.210,8413 |

Prefeitura Municipal de Santo Amaro

| | | | | | |
|---|--------------------------|---------|----------------------|---------|------------|
| RESP. TÉCN.: | ENDEREÇO: | | | | |
| Renée Buzahr Fontes Barreto Nascimento CREA: 0500186596 | - Santo Amaro/BA | | | | |
| | LOTE: | QUADRA: | ÁREA: | ESCALA: | DATA: |
| | 76 | 07 | 80,11 m ² | 1 / 250 | 05/04/2024 |
| | PROPRIETÁRIO: | | | | |
| | Município de Santo Amaro | | | | |



| De | Para | Âng. Int. | Distância | Coord. E(X) | Coord. N(Y) |
|----|------|------------|-----------|--------------|----------------|
| 1 | 2 | 93°32'25" | 4,01 m | 531.522,8668 | 8.613.241,5470 |
| 2 | 3 | 87°57'08" | 0,75 m | 531.521,2070 | 8.613.237,8998 |
| 3 | 4 | 179°59'55" | 7,48 m | 531.520,5328 | 8.613.238,2361 |
| 4 | 5 | 180°00'00" | 7,21 m | 531.513,8427 | 8.613.241,5745 |
| 5 | 6 | 96°41'40" | 0,93 m | 531.507,3932 | 8.613.244,7928 |
| 6 | 7 | 254°05'25" | 4,14 m | 531.507,7070 | 8.613.245,6632 |
| 7 | 8 | 180°00'00" | 5,07 m | 531.504,3480 | 8.613.248,0799 |
| 8 | 9 | 94°28'49" | 2,25 m | 531.500,2318 | 8.613.251,0415 |
| 9 | 10 | 93°15'36" | 8,00 m | 531.501,3987 | 8.613.252,9641 |
| 10 | 1 | 179°59'02" | 16,32 m | 531.508,4587 | 8.613.249,2112 |

RENEE BUZAHR Assinado de forma digital por RENEE BUZAHR FONTES BARRETO NASCIMENTO: 7360 Dados: 2024.07.19 12:21:24 -03'00'

Prefeitura Municipal de Santo Amaro

RESP. TÉCNICO:

Renée Buzahr Fontes
Barreto Nascimento
CREA: 0500186596

ENDEREÇO:

- Santo Amaro/BA

LOTE:

01

QUADRA:

08

ÁREA:

90,85 m²

ESCALA:

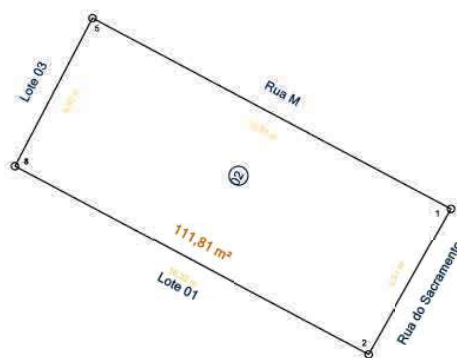
1 / 250

DATA:

05/04/2024

PROPRIETÁRIO:

Município Santo Amaro



| De | Para | Âng. Int. | Distância | Coord. E(X) | Coord. N(Y) |
|----|------|------------|-----------|--------------|----------------|
| 1 | 2 | 88°29'27" | 6,81 m | 531.526,2209 | 8.613.247,4733 |
| 2 | 3 | 91°29'53" | 16,32 m | 531.522,8668 | 8.613.241,5470 |
| 3 | 4 | 118°00'37" | 0,00 m | 531.508,4587 | 8.613.249,2112 |
| 4 | 5 | 332°20'31" | 6,80 m | 531.508,4587 | 8.613.249,2112 |
| 5 | 1 | 89°39'32" | 16,54 m | 531.511,6172 | 8.613.255,2379 |

RENEE BUZAZH Assinado de forma digital por RENEE BUZAZH FONTES BARRETO NASCIMENTO:78831237500
Diado: 2024.07.19 12:21:24 -03'00'

Prefeitura Municipal de Santo Amaro

RESP. TÉCNICO:

Renée Buzahr Fontes Barreto Nascimento
CREA: 0500186596

ENDEREÇO:

- Santo Amaro/BA

LOTE:

02

QUADRA:

08

ÁREA:

111,81 m²

ESCALA:

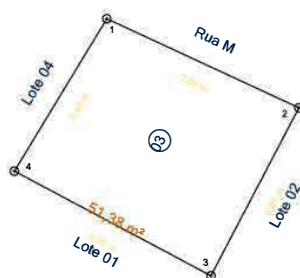
1 / 250

DATA:

05/04/2024

PROPRIETÁRIO:

Município Santo Amaro



RENEE BUZÁHR
FONTES
BARRETO
NASCIMENTO: 7.500
8831237500

Assinado de forma
digital por RENEE
BUZÁHR FONTES
BARRETO
NASCIMENTO: 78831237
Dados: 2024.07.19
12:21:24 -03'00'

| De | Para | Âng. Int. | Distância | Coord. E(X) | Coord. N(Y) |
|----|------|-----------|-----------|--------------|----------------|
| 1 | 2 | 96°23'33" | 7,60 m | 531.504,7187 | 8.613.258,4345 |
| 2 | 3 | 87°12'13" | 6,80 m | 531.511,6172 | 8.613.255,2379 |
| 3 | 4 | 89°39'49" | 8,00 m | 531.508,4587 | 8.613.249,2112 |
| 4 | 1 | 86°44'25" | 6,40 m | 531.501,3987 | 8.613.252,9641 |

Prefeitura Municipal de Santo Amaro

RESP. TÉCN.:

Renée Buzahr Fontes
Barreto Nascimento
CREA: 0500186596

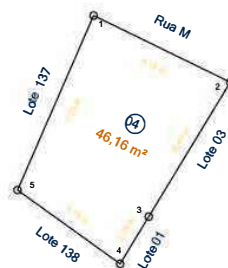
ENDEREÇO:

- Santo Amaro/BA

| | | | | |
|-------------|---------------|-------------------------------|--------------------|---------------------|
| LOTE: 03 | QUADRA: 08 | ÁREA: 51,38 m ² | ESCALA: 1 / 250 | DATA: 05/04/2024 |
|-------------|---------------|-------------------------------|--------------------|---------------------|

PROPRIETÁRIO:

Município Santo Amaro



| De | Para | Âng. Int. | Distância | Coord. E(X) | Coord. N(Y) |
|----|------|------------|-----------|--------------|----------------|
| 1 | 2 | 87°34'15" | 6,19 m | 531.499,1520 | 8.613.261,1482 |
| 2 | 3 | 84°44'06" | 6,40 m | 531.504,7187 | 8.613.258,4345 |
| 3 | 4 | 179°59'59" | 2,25 m | 531.501,3987 | 8.613.252,9641 |
| 4 | 5 | 85°33'13" | 5,14 m | 531.500,2318 | 8.613.251,0415 |
| 5 | 1 | 102°08'27" | 7,75 m | 531.496,0540 | 8.613.254,0436 |

RENEE BUZAZHR Assinado de forma digital por RENEE BUZAZHR FONTES BARRETO NASCIMENTO:75008831237
8831237500 Dados: 2024.07.19 12:21:24 -03'00'

Prefeitura Municipal de Santo Amaro

RESP. TÉCNICO:

Renée Buzahr Fontes
Barreto Nascimento
CREA 0500186596

ENDEREÇO:

- Santo Amaro/BA

LOTE:

04

QUADRA:

08

ÁREA:

46,16 m²

ESCALA:

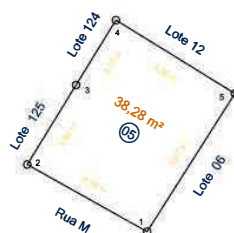
1 / 250

DATA:

05/04/2024

PROPRIETÁRIO:

Município Santo Amaro



| De | Para | Âng. Int. | Distância | Coord. E(X) | Coord. N(Y) |
|----|------|------------|-----------|--------------|----------------|
| 1 | 2 | 93°11'01" | 5,59 m | 531.486,3943 | 8.613.271,6229 |
| 2 | 3 | 87°44'36" | 3,80 m | 531.481,5133 | 8.613.274,3559 |
| 3 | 4 | 179°55'43" | 3,10 m | 531.483,4996 | 8.613.277,5969 |
| 4 | 5 | 89°54'51" | 5,69 m | 531.485,1233 | 8.613.280,2389 |
| 5 | 1 | 89°13'49" | 6,67 m | 531.489,9697 | 8.613.277,2504 |

RENEE BUZAZHR Assinado de forma
FONTES digital por RENEE
BARRETO BUZAZHR FONTES
NASCIMENTO: 7.599 NASCIMENTO: 79831237
8831237500 Dados: 2024.07.19
12:21:24 -03'00'

Prefeitura Municipal de Santo Amaro

RESP. TÉCNICO:

Renée Buzahr Fontes
Barreto Nascimento
CREA 0500186596

ENDEREÇO:

- Santo Amaro/BA

LOTE:

05

QUADRA:

08

ÁREA:

38,28 m²

ESCALA:

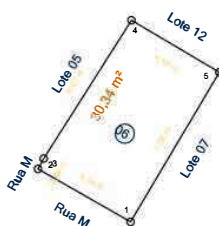
1 / 250

DATA:

05/04/2024

PROPRIETÁRIO:

Município Santo Amaro



| De | Para | Âng. Int. | Distância | Coord. E(X) | Coord. N(Y) |
|----|------|------------|-----------|--------------|----------------|
| 1 | 2 | 90°59'49" | 4,34 m | 531.489,9318 | 8.613.269,0465 |
| 2 | 3 | 90°55'19" | 0,48 m | 531.486,1616 | 8.613.271,1997 |
| 3 | 4 | 176°22'48" | 6,67 m | 531.486,3943 | 8.613.271,6229 |
| 4 | 5 | 91°51'15" | 4,16 m | 531.489,9697 | 8.613.277,2504 |
| 5 | 1 | 89°50'49" | 7,08 m | 531.493,5508 | 8.613.275,1347 |

RENEE BUZAZHR Assinado de forma digital por RENEE BUZAZHR FONTES BARRETO NASCIMENTO;78831237 8831237500
Dados: 2024.07.19 12:21:24 -03'00'

Prefeitura Municipal de Santo Amaro

RESP. TÉCNICO:

Renée Buzahr Fontes
Barreto Nascimento
CREA 0500186596

ENDEREÇO:

- Santo Amaro/BA

LOTE:

06

QUADRA:

08

ÁREA:

30,34 m²

ESCALA:

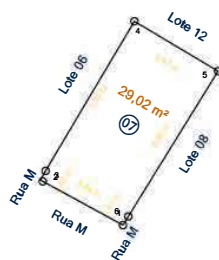
/ 250

DATA:

05/04/2024

PROPRIETÁRIO:

Município Santo Amaro



| De | Para | Âng. Int. | Distância | Coord. E(X) | Coord. N(Y) |
|----|------|------------|-----------|--------------|----------------|
| 1 | 2 | 93°06'08" | 3,84 m | 531.493,0843 | 8.613.266,8381 |
| 2 | 3 | 87°53'38" | 0,43 m | 531.489,7128 | 8.613.268,6780 |
| 3 | 4 | 179°59'58" | 7,08 m | 531.489,9318 | 8.613.269,0465 |
| 4 | 5 | 89°56'00" | 3,97 m | 531.493,5508 | 8.613.275,1347 |
| 5 | 6 | 89°04'17" | 6,95 m | 531.496,9578 | 8.613.273,1041 |
| 6 | 1 | 179°59'58" | 0,41 m | 531.493,3025 | 8.613.267,1909 |

RENEE BUZAHR FONTES
BARRETO NASCIMENTO
8831237500

Assinado de forma digital por RENE BUZAHR FONTES BARRETO NASCIMENTO:7500 Dados: 2024.07.19 12:21:24 -03'00'

Prefeitura Municipal de Santo Amaro

RESP. TÉCNICO:

Renée Buzahr Fontes
Barreto Nascimento
CREA 0500186596

ENDEREÇO:

- Santo Amaro/BA

LOTE:

07

QUADRA:

08

ÁREA:

29,02 m²

ESCALA:

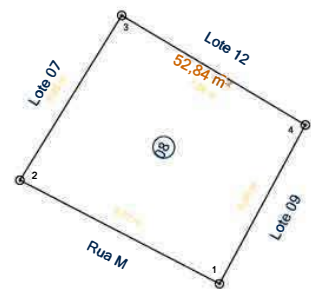
1 / 250

DATA:

05/04/2024

PROPRIETÁRIO:

Município Santo Amaro



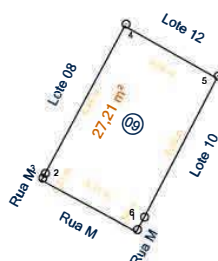
RENEE BUZAH
FONTES
BARRETO
NASCIMENTO: 7
8831237500

Assinado de forma
digital por RENEE
BUZAH FONTES
BARRETO
NASCIMENTO: 78831237
500
Data: 2024.07.19
12:21:24 -03'00'

| De | Para | Âng. Int. | Distância | Coord. E(X) | Coord. N(Y) |
|----|------|-----------|-----------|--------------|----------------|
| 1 | 2 | 90°59'24" | 8,07 m | 531.500,4697 | 8.613.263,4739 |
| 2 | 3 | 85°41'20" | 6,95 m | 531.493,3025 | 8.613.267,1909 |
| 3 | 4 | 90°55'44" | 7,68 m | 531.496,9578 | 8.613.273,1041 |
| 4 | 1 | 92°23'33" | 6,48 m | 531.503,5520 | 8.613.269,1740 |

Prefeitura Municipal de Santo Amaro

| | | | | | |
|---|---|----------------------|-------------------------------------|---------------------------|----------------------------|
| RESP. TÉCN.: Renée Buzahr Fontes Barreto Nascimento CREA: 0500186596 | ENDEREÇO: - Santo Amaro/BA | | | | |
| | LOTE: 08 | QUADRA: 08 | ÁREA: 52,84 m² | ESCALA: 1 / 250 | DATA: 05/04/2024 |
| | PROPRIETÁRIO: Município Santo Amaro | | | | |



RENEE BUZAZR Assinado de forma digital por RENEE BUZAZR FONTES BARRETO NASCIMENTO:7500 DADOS: 2024.07.19 12:21:24 -03'00'

| De | Para | Âng. Int. | Distância | Coord. E(X) | Coord. N(Y) |
|----|------|------------|-----------|--------------|----------------|
| 1 | 2 | 91°39'18" | 4,11 m | 531.503,9898 | 8.613.261,3336 |
| 2 | 3 | 89°57'05" | 0,21 m | 531.500,3692 | 8.613.263,2880 |
| 3 | 4 | 180°00'23" | 6,48 m | 531.500,4697 | 8.613.263,4739 |
| 4 | 5 | 88°57'25" | 4,04 m | 531.503,5520 | 8.613.269,1740 |
| 5 | 6 | 91°51'09" | 6,08 m | 531.507,0740 | 8.613.267,1858 |
| 6 | 1 | 177°34'40" | 0,54 m | 531.504,2602 | 8.613.261,8018 |

Prefeitura Municipal de Santo Amaro

RESP. TÉCNICO:

Renée Buzahr Fontes Barreto Nascimento
CREA 0500186596

ENDEREÇO:

- Santo Amaro/BA

LOTE:

09

QUADRA:

08

ÁREA:

27,21 m²

ESCALA:

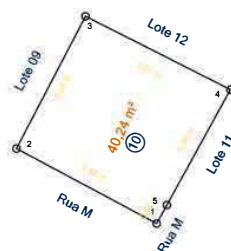
1 / 250

DATA:

05/04/2024

PROPRIETÁRIO:

Município Santo Amaro



| De | Para | Âng. Int. | Distância | Coord. E(X) | Coord. N(Y) |
|----|------|------------|-----------|--------------|----------------|
| 1 | 2 | 90°43'56" | 6,48 m | 531.509,9732 | 8.613.258,7494 |
| 2 | 3 | 90°31'19" | 6,08 m | 531.504,2602 | 8.613.261,8018 |
| 3 | 4 | 90°45'48" | 6,61 m | 531.507,0740 | 8.613.267,1858 |
| 4 | 5 | 87°59'02" | 5,36 m | 531.512,9758 | 8.613.264,2008 |
| 5 | 1 | 179°59'55" | 0,86 m | 531.510,3890 | 8.613.259,5043 |

RENEE BUZAZH FONTES
BARRETO NASCIMENTO: 7508
8831237500

Assinado de forma digital por RENE BUZAZH FONTES BARRETO NASCIMENTO: 7508
Dados: 2024.07.19 12:21:24 -03'00'

Prefeitura Municipal de Santo Amaro

RESP. TÉCNICO:

Renée Buzahr Fontes
Barreto Nascimento
CREA 0500186596

ENDEREÇO:

- Santo Amaro/BA

LOTE:

10

QUADRA:

08

ÁREA:

40,24 m²

ESCALA:

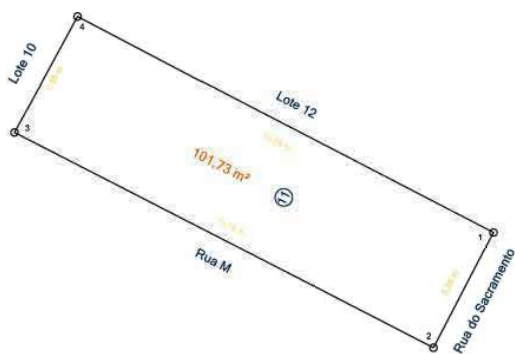
1 / 250

DATA:

05/04/2024

PROPRIETÁRIO:

Município Santo Amaro



RENEE BUZAH
FONTES
BARRETO
NASCIMENTO: 7
8831237500

Assinado de forma
digital por RENEE
BUZAH FONTES
BARRETO
NASCIMENTO: 78831237
500
Dados: 2024.07.19
12:21:24 -03'00'

| De | Para | Âng. Int. | Distância | Coord. E(X) | Coord. N(Y) |
|----|------|-----------|-----------|--------------|----------------|
| 1 | 2 | 89°51'16" | 5,28 m | 531.529,9022 | 8.613.255,4330 |
| 2 | 3 | 90°23'10" | 19,19 m | 531.527,4619 | 8.613.250,7512 |
| 3 | 4 | 88°17'53" | 5,36 m | 531.510,3890 | 8.613.259,5043 |
| 4 | 1 | 91°27'41" | 19,06 m | 531.512,9758 | 8.613.264,2008 |

Prefeitura Municipal de Santo Amaro

RESP. TÉCNICO:

Renée Buzahr Fontes
Barreto Nascimento
CREA: 0500186596

ENDEREÇO:

- Santo Amaro/BA

LOTE:

11

QUADRA:

08

ÁREA:

101,73 m²

ESCALA:

1 / 250

DATA:

05/04/2024

PROPRIETÁRIO:

Município Santo Amaro



| De | Para | Ang. Int. | Distância | Coord. E(X) | Coord. N(Y) |
|----|------|------------|-----------|--------------|----------------|
| 1 | 2 | 88°13'00" | 8,74 m | 531.534,1304 | 8.613.263,0786 |
| 2 | 3 | 91°33'37" | 19,06 m | 531.529,9022 | 8.613.255,4330 |
| 3 | 4 | 180°33'17" | 6,61 m | 531.512,9758 | 8.613.264,2008 |
| 4 | 5 | 177°23'03" | 4,04 m | 531.507,0740 | 8.613.267,1858 |
| 5 | 6 | 178°39'02" | 7,68 m | 531.503,5520 | 8.613.269,1740 |
| 6 | 7 | 179°59'59" | 3,97 m | 531.496,9578 | 8.613.273,1041 |
| 7 | 8 | 180°13'11" | 4,16 m | 531.493,5508 | 8.613.275,1347 |
| 8 | 9 | 178°54'56" | 5,69 m | 531.489,9697 | 8.613.277,2504 |
| 9 | 10 | 90°05'10" | 1,85 m | 531.485,1233 | 8.613.280,2389 |
| 10 | 11 | 97°23'15" | 0,02 m | 531.486,0937 | 8.613.281,8178 |
| 11 | 12 | 262°29'45" | 6,77 m | 531.486,1092 | 8.613.281,8108 |
| 12 | 13 | 180°50'03" | 0,97 m | 531.489,6675 | 8.613.287,5744 |
| 13 | 14 | 85°41'05" | 13,08 m | 531.490,1673 | 8.613.288,4110 |
| 14 | 15 | 185°40'43" | 5,78 m | 531.500,8633 | 8.613.280,8738 |
| 15 | 16 | 180°45'10" | 14,95 m | 531.505,8903 | 8.613.278,0305 |
| 16 | 17 | 181°34'46" | 16,55 m | 531.518,9947 | 8.613.270,8441 |
| 17 | 1 | 179°59'59" | 0,46 m | 531.533,7183 | 8.613.263,2900 |

RENEE BUZAZH Assinado de forma digital por RENEE BUZAZH FONTES BARRETO NASCIMENTO:78831237
 FONTES BARRETO NASCIMENTO:78831237
 NASCIMENTO:78831237
 8831237500

Prefeitura Municipal de Santo Amaro

RESP. TÉCNICO:

Renée Buzahr Fontes Barreto Nascimento
 CREA: 0500186596

ENDEREÇO:

- Santo Amaro/BA

LOTE:

12

QUADRA:

08

ÁREA:

451,96 m²

ESCALA:

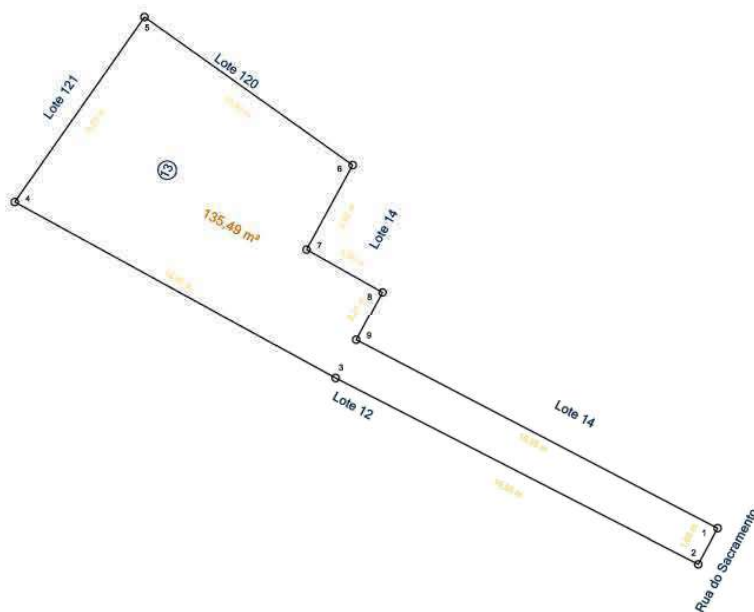
1 / 300

DATA:

05/04/2024

PROPRIETÁRIO:

Município Santo Amaro



| De | Para | Âng. Int. | Distância | Coord. E(X) | Coord. N(Y) |
|----|------|------------|-----------|--------------|----------------|
| 1 | 2 | 89°10'17" | 1,65 m | 531.534,5047 | 8.613.264,7456 |
| 2 | 3 | 91°13'08" | 16,55 m | 531.533,7183 | 8.613.263,2900 |
| 3 | 4 | 178°25'14" | 14,95 m | 531.518,9947 | 8.613.270,8441 |
| 4 | 5 | 83°40'05" | 9,20 m | 531.505,8903 | 8.613.278,0305 |
| 5 | 6 | 89°40'25" | 10,40 m | 531.511,1757 | 8.613.285,5587 |
| 6 | 7 | 96°45'56" | 3,92 m | 531.519,6549 | 8.613.279,5332 |
| 7 | 8 | 269°13'14" | 3,55 m | 531.517,7769 | 8.613.276,0934 |
| 8 | 9 | 91°12'40" | 2,21 m | 531.520,8734 | 8.613.274,3477 |
| 9 | 1 | 270°39'01" | 16,55 m | 531.519,8298 | 8.613.272,4014 |

RENEE BUZAZH FONTES BARRETO NASCIMENTO: 7.500.8831237500
Assinado de forma digital por RENEE BUZAZH FONTES BARRETO NASCIMENTO: 798831237500
Data: 2024.07.19 12:21:24 -03'00'

Prefeitura Municipal de Santo Amaro

RESP. TÉCNICO:

Renée Buzahr Fontes Barreto Nascimento
CREA: 0500186596

ENDEREÇO:

- Santo Amaro/BA

LOTE:

13

QUADRA:

08

ÁREA:

135,49 m²

ESCALA:

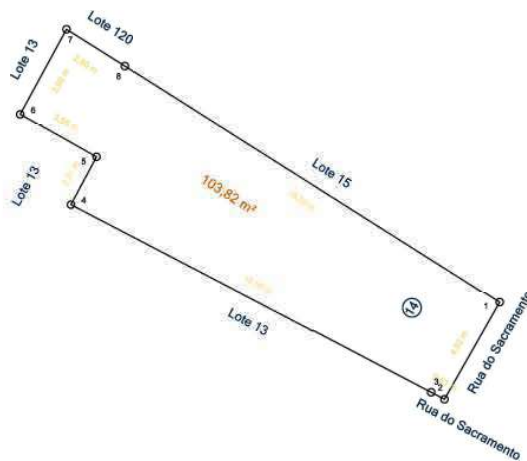
1 / 250

DATA:

05/04/2024

PROPRIETÁRIO:

Município Santo Amaro



| De | Para | Âng. Int. | Distância | Coord. E(X) | Coord. N(Y) |
|----|------|------------|-----------|--------------|----------------|
| 1 | 2 | 92°35'20" | 4,52 m | 531.537,2872 | 8.613.268,3851 |
| 2 | 3 | 92°11'55" | 0,61 m | 531.535,0459 | 8.613.264,4633 |
| 3 | 4 | 179°59'57" | 16,55 m | 531.534,5047 | 8.613.264,7456 |
| 4 | 5 | 89°20'59" | 2,21 m | 531.519,8298 | 8.613.272,4014 |
| 5 | 6 | 268°47'20" | 3,55 m | 531.520,8734 | 8.613.274,3477 |
| 6 | 7 | 90°46'46" | 3,92 m | 531.517,7769 | 8.613.276,0934 |
| 7 | 8 | 86°32'51" | 2,80 m | 531.519,6549 | 8.613.279,5332 |
| 8 | 1 | 179°44'53" | 18,06 m | 531.522,0259 | 8.613.278,0467 |

RENEE BUZAH
FONTES
BARRETO
NASCIMENTO: 7
8831237500

Assinado de forma
digital por RENEE
BUZAH FONTES
BARRETO
NASCIMENTO: 78831237
500
Dados: 2024.07.19
12:21:24 -03'00'

Prefeitura Municipal de Santo Amaro

RESP. TÉCNICO:

Renée Buzahr Fontes
Barreto Nascimento
CREA: 0500186596

ENDEREÇO:

- Santo Amaro/BA

LOTE:

14

QUADRA:

08

ÁREA:

103,82 m²

ESCALA:

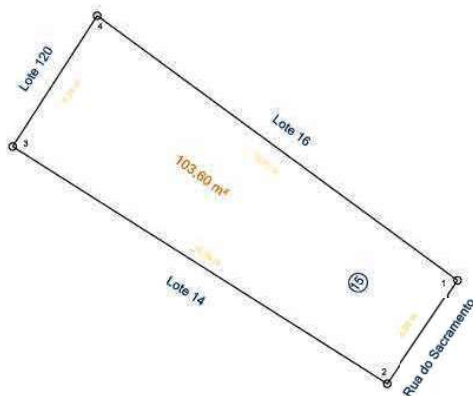
1 / 250

DATA:

05/04/2024

PROPRIETÁRIO:

Município Santo Amaro



RENEE BUZAZH FONTES BARRETO NASCIMENTO: 78831237 8831237500
Assinado de forma digital por RENEE BUZAZH FONTES BARRETO NASCIMENTO: 78831237 8831237500
Data: 2024.07.19 12:21:24 -03'00'

| De | Para | Âng. Int. | Distância | Coord. E(X) | Coord. N(Y) |
|----|------|-----------|-----------|--------------|----------------|
| 1 | 2 | 92°05'56" | 5,09 m | 531.540,1474 | 8.613.272,5932 |
| 2 | 3 | 91°51'57" | 18,06 m | 531.537,2872 | 8.613.268,3851 |
| 3 | 4 | 89°27'33" | 6,34 m | 531.522,0259 | 8.613.278,0467 |
| 4 | 1 | 86°34'34" | 18,21 m | 531.525,4703 | 8.613.283,3753 |

Prefeitura Municipal de Santo Amaro

RESP. TÉCNICO:

Renée Buzahr Fontes
Barreto Nascimento
CREA: 0500186596

ENDEREÇO:

- Santo Amaro/BA

LOTE:

15

QUADRA:

08

ÁREA:

103,60 m²

ESCALA:

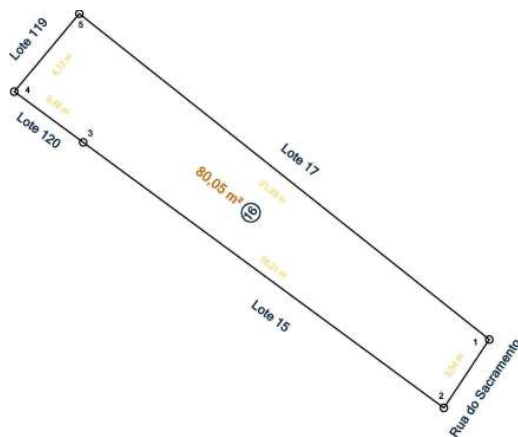
1 / 250

DATA:

05/04/2024

PROPRIETÁRIO:

Município Santo Amaro



RENEE BUZAHF Assinado de forma
FONTES digital por RENEE
BARRETO BUZAHF FONTES
NASCIMENTO: 78831237 BARRETO
500 NASCIMENTO: 78831237
8831237500 Data: 2024.07.19
12:21:24 -03'00'

| De | Para | Âng. Int. | Distância | Coord. E(X) | Coord. N(Y) |
|----|------|------------|-----------|--------------|----------------|
| 1 | 2 | 94°44'54" | 3,34 m | 531.541,9968 | 8.613.275,3701 |
| 2 | 3 | 87°21'42" | 18,21 m | 531.540,1474 | 8.613.272,5932 |
| 3 | 4 | 180°00'00" | 3,48 m | 531.525,4703 | 8.613.283,3753 |
| 4 | 5 | 86°24'37" | 4,12 m | 531.522,6654 | 8.613.285,4359 |
| 5 | 1 | 91°28'48" | 21,29 m | 531.525,3109 | 8.613.288,6007 |

Prefeitura Municipal de Santo Amaro

RESP. TÉCNICO:

Renée Buzahr Fontes
Barreto Nascimento
CREA: 0500186596

ENDEREÇO:

- Santo Amaro/BA

LOTE:

16

QUADRA:

08

ÁREA:

80,05 m²

ESCALA:

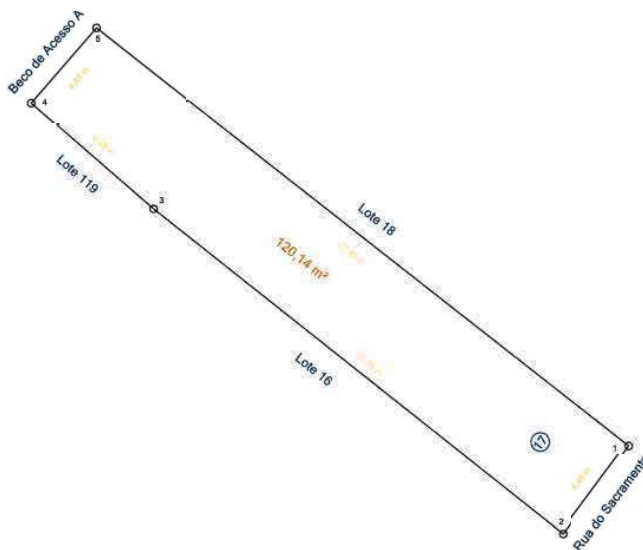
1 / 250

DATA:

05/04/2024

PROPRIETÁRIO:

Município Santo Amaro



RENEE BUZAH
FONTES
BARRETO
NASCIMENTO: 7
8831237500

Assinatura de forma
digital por RENEE
BUZAH FONTES
BARRETO
NASCIMENTO: 78831237
500
Dados: 2024.07.19
12:21:24 -03'00'

| De | Para | Âng. Int. | Distância | Coord. E(X) | Coord. N(Y) |
|----|------|------------|-----------|--------------|----------------|
| 1 | 2 | 91°26'26" | 4,46 m | 531.544,6602 | 8.613.278,9484 |
| 2 | 3 | 88°15'00" | 21,29 m | 531.541,9968 | 8.613.275,3701 |
| 3 | 4 | 177°26'50" | 6,48 m | 531.525,3109 | 8.613.288,6007 |
| 4 | 5 | 89°49'54" | 4,03 m | 531.520,4148 | 8.613.292,8515 |
| 5 | 1 | 93°01'50" | 27,45 m | 531.523,0633 | 8.613.295,8839 |

Prefeitura Municipal de Santo Amaro

RESP. TÉCNICO:

Renée Buzahr Fontes
Barreto Nascimento
CREA: 0500186596

ENDEREÇO:

- Santo Amaro/BA

LOTE:

17

QUADRA:

08

ÁREA:

120,14 m²

ESCALA:

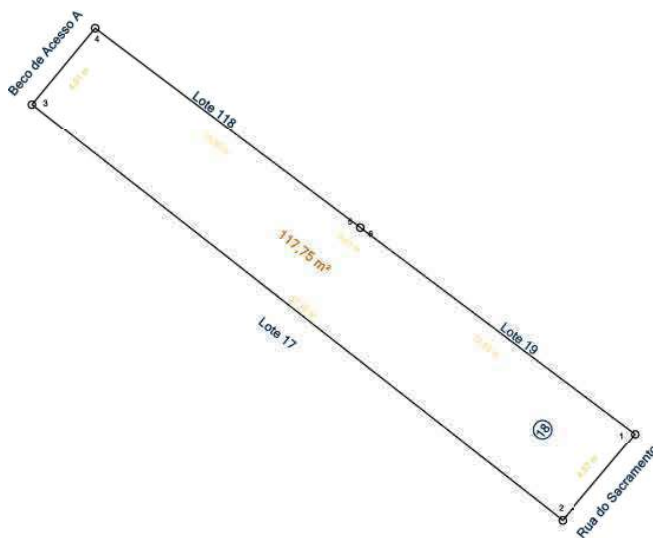
1 / 250

DATA:

05/04/2024

PROPRIETÁRIO:

Município Santo Amaro



| De | Para | Âng. Int. | Distância | Coord. E(X) | Coord. N(Y) |
|----|------|------------|-----------|--------------|----------------|
| 1 | 2 | 86°45'54" | 4,57 m | 531.547,6079 | 8.613.282,4394 |
| 2 | 3 | 92°04'28" | 27,45 m | 531.544,6602 | 8.613.278,9484 |
| 3 | 4 | 88°26'03" | 4,01 m | 531.523,0633 | 8.613.295,8839 |
| 4 | 5 | 92°43'35" | 13,50 m | 531.525,6232 | 8.613.298,9710 |
| 5 | 6 | 0°00'03" | 0,01 m | 531.536,4142 | 8.613.290,8566 |
| 6 | 1 | 359°59'57" | 14,02 m | 531.536,4049 | 8.613.290,8636 |

RENEE BUZahr FONTEs BARRETO NASCIMENTO: 8831237500
Assinado de forma digital por RENEE BUZahr FONTEs BARRETO NASCIMENTO: 8831237500
Data: 2024.07.19 12:21:24 -03'00'

Prefeitura Municipal de Santo Amaro

RESP. TÉCNICO:

Renée Buzahr Fontes Barreto Nascimento
CREA: 0500186596

ENDEREÇO:

- Santo Amaro/BA

LOTE:

18

QUADRA:

08

ÁREA:

117,75 m²

ESCALA:

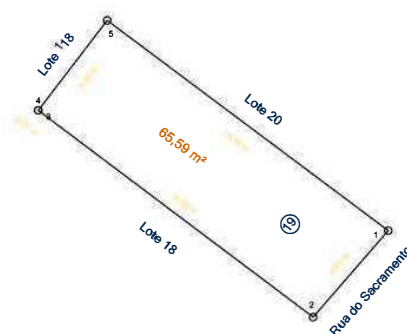
1 / 250

DATA:

05/04/2024

PROPRIETÁRIO:

Município Santo Amaro



| De | Para | Âng. Int. | Distância | Coord. E(X) | Coord. N(Y) |
|----|------|------------|-----------|--------------|----------------|
| 1 | 2 | 85°47'48" | 4,67 m | 531.550,6683 | 8.613.285,9605 |
| 2 | 3 | 94°03'13" | 14,02 m | 531.547,6079 | 8.613.282,4394 |
| 3 | 4 | 0°00'03" | 0,01 m | 531.536,4049 | 8.613.290,8636 |
| 4 | 5 | 269°31'40" | 4,62 m | 531.536,4142 | 8.613.290,8566 |
| 5 | 1 | 90°37'16" | 14,30 m | 531.539,2190 | 8.613.294,5233 |

RENEE BUZAZH
FONTES
BARRETO
NASCIMENTO: 7
8831237500

Assinado de forma
digital por RENEE
BUZAZH FONTES
BARRETO
NASCIMENTO: 78831237
500
Dados: 2024.07.19
12:21:24 -03'00'

Prefeitura Municipal de Santo Amaro

RESP. TÉCNICO:

Renée Buzahr Fontes
Barreto Nascimento
CREA 0500186596

ENDEREÇO:

- Santo Amaro/BA

LOTE:

19

QUADRA:

08

ÁREA:

65,59 m²

ESCALA:

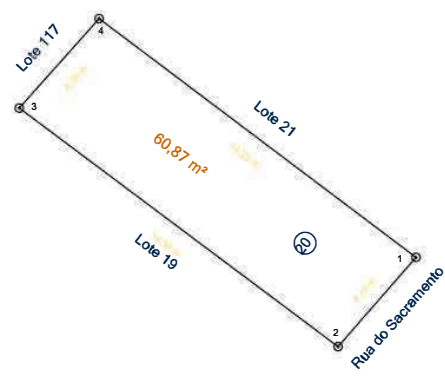
1 / 250

DATA:

05/04/2024

PROPRIETÁRIO:

Município Santo Amaro



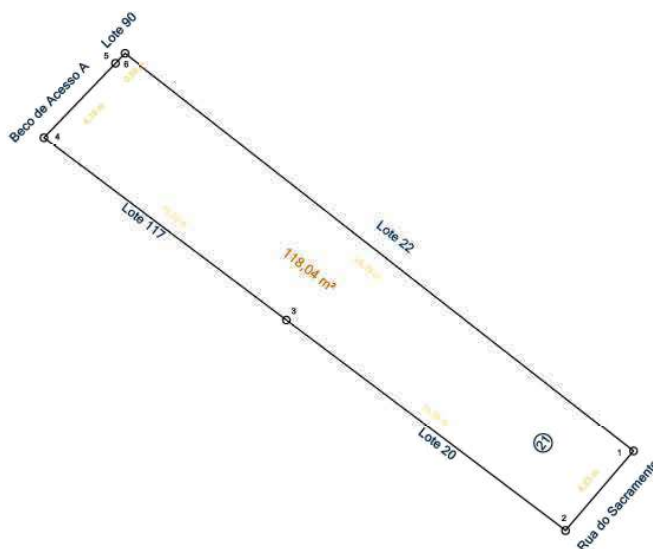
RENEE BUZAH
FONTES
BARRETO
NASCIMENTO: 7
8831237500

Assinado de forma
digital por RENE
BUZAH FONTES
BARRETO
NASCIMENTO: 78831237
500
Dados: 2024.07.19
12:21:24 -03'00'

| De | Para | Âng. Int. | Distância | Coord. E(X) | Coord. N(Y) |
|----|------|-----------|-----------|--------------|----------------|
| 1 | 2 | 85°48'12" | 4,25 m | 531.553,4689 | 8.613.289,1629 |
| 2 | 3 | 94°22'46" | 14,30 m | 531.550,6683 | 8.613.285,9605 |
| 3 | 4 | 85°01'01" | 4,30 m | 531.539,2190 | 8.613.294,5233 |
| 4 | 1 | 94°48'01" | 14,25 m | 531.542,0860 | 8.613.297,7327 |

Prefeitura Municipal de Santo Amaro

| | | | | | |
|---|---|----------------------|--------------------------|---------------------------|----------------------------|
| RESP. TÉCN.: Renée Buzahr Fontes Barreto Nascimento CREA: 0500186596 | ENDEREÇO: - Santo Amaro/BA | | | | |
| | LOTE: 20 | QUADRA: 08 | ÁREA: 60,87 m² | ESCALA: 1 / 250 | DATA: 05/04/2024 |
| | PROPRIETÁRIO: Município Santo Amaro | | | | |



| De | Para | Âng. Int. | Distância | Coord. E(X) | Coord. N(Y) |
|----|------|------------|-----------|--------------|----------------|
| 1 | 2 | 87°21'17" | 4,23 m | 531.556,2252 | 8.613.292,3708 |
| 2 | 3 | 93°41'39" | 14,25 m | 531.553,4689 | 8.613.289,1629 |
| 3 | 4 | 180°00'00" | 12,33 m | 531.542,0860 | 8.613.297,7327 |
| 4 | 5 | 83°08'22" | 4,18 m | 531.532,2324 | 8.613.305,1512 |
| 5 | 6 | 180°00'02" | 0,56 m | 531.535,1252 | 8.613.308,1641 |
| 6 | 1 | 95°48'40" | 26,29 m | 531.535,5124 | 8.613.308,5674 |

RENEE BUZahr
FONTES
BARRETO
NASCIMENTO: 7
8831237500

Assinado de forma
digital por RENEE
BUZahr FONTES
BARRETO
NASCIMENTO: 78831237
500
Data: 2024.07.19
12:21:24 -03'00'

Prefeitura Municipal de Santo Amaro

RESP. TÉCNICO:

Renée Buzahr Fontes
Barreto Nascimento
CREA: 0500186596

ENDEREÇO:

- Santo Amaro/BA

LOTE:

21

QUADRA:

08

ÁREA:

118,04 m²

ESCALA:

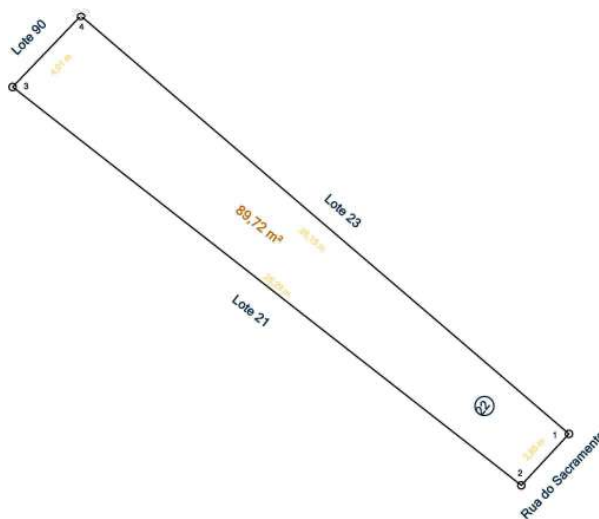
1 / 250

DATA:

05/04/2024

PROPRIETÁRIO:

Município Santo Amaro



RENEE BUZAHR FONTES BARRETO NASCIMENTO: 78831237500
Assinado de forma digital por RENEE BUZAHR FONTES BARRETO NASCIMENTO: 78831237500
Data: 2024.07.19 12:21:24 -03'00'

| De | Para | Âng. Int. | Distância | Coord. E(X) | Coord. N(Y) |
|----|------|-----------|-----------|--------------|----------------|
| 1 | 2 | 87°40'38" | 2,85 m | 531.558,1658 | 8.613.294,4622 |
| 2 | 3 | 94°50'01" | 26,29 m | 531.556,2252 | 8.613.292,3708 |
| 3 | 4 | 84°11'18" | 4,01 m | 531.535,5124 | 8.613.308,5674 |
| 4 | 1 | 93°18'03" | 26,15 m | 531.538,2892 | 8.613.311,4594 |

Prefeitura Municipal de Santo Amaro

RESP. TÉCNICO:

Renée Buzahr Fontes Barreto Nascimento
CREA: 0500186596

ENDEREÇO:

- Santo Amaro/BA

LOTE:

22

QUADRA:

08

ÁREA:

89,72 m²

ESCALA:

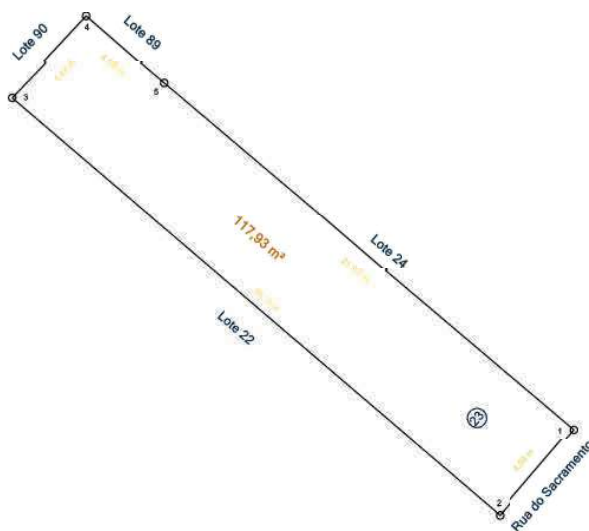
1 / 250

DATA:

05/04/2024

PROPRIETÁRIO:

Município Santo Amaro



| De | Para | Âng. Int. | Distância | Coord. E(X) | Coord. N(Y) |
|----|------|------------|-----------|--------------|----------------|
| 1 | 2 | 89°25'59" | 4,59 m | 531.561,1678 | 8.613.297,9365 |
| 2 | 3 | 90°17'36" | 26,15 m | 531.558,1658 | 8.613.294,4622 |
| 3 | 4 | 86°41'58" | 4,48 m | 531.538,2892 | 8.613.311,4594 |
| 4 | 5 | 93°34'28" | 4,05 m | 531.541,3887 | 8.613.314,6875 |
| 5 | 1 | 179°59'59" | 21,87 m | 531.544,4784 | 8.613.312,0708 |

RENEE BUZAHF Assinado de forma
FONTES digital por RENE
BARRETO NASCIMENTO:7
8831237500 500
122124-03/00

Prefeitura Municipal de Santo Amaro

RESP. TÉCNICO:

Renée Buzahr Fontes
Barreto Nascimento
CREA: 0500186596

ENDEREÇO:

- Santo Amaro/BA

LOTE:

23

QUADRA:

08

ÁREA:

117,93 m²

ESCALA:

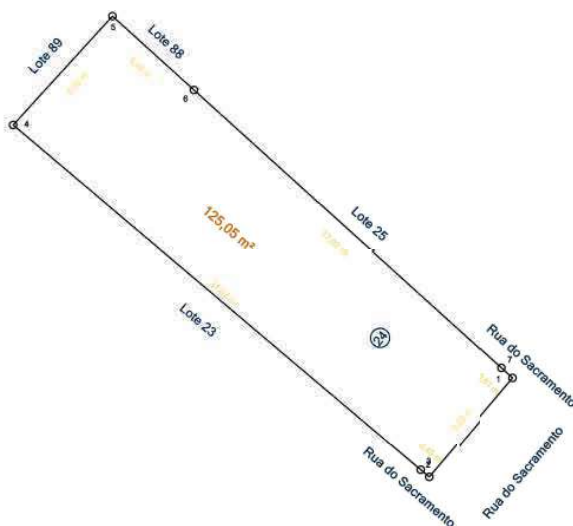
1 / 250

DATA:

05/04/2024

PROPRIETÁRIO:

Município Santo Amaro



| De | Para | Âng. Int. | Distância | Coord. E(X) | Coord. N(Y) |
|----|------|------------|-----------|--------------|----------------|
| 1 | 2 | 91°54'30" | 5,26 m | 531.564,9133 | 8.613.301,6635 |
| 2 | 3 | 90°17'43" | 0,45 m | 531.561,5140 | 8.613.297,6466 |
| 3 | 4 | 179°40'58" | 21,87 m | 531.561,1678 | 8.613.297,9365 |
| 4 | 5 | 87°52'13" | 6,00 m | 531.544,4784 | 8.613.312,0708 |
| 5 | 6 | 90°14'32" | 4,48 m | 531.548,5216 | 8.613.316,5000 |
| 6 | 7 | 179°59'59" | 17,02 m | 531.551,8429 | 8.613.313,4938 |
| 7 | 1 | 180°00'04" | 0,61 m | 531.564,4632 | 8.613.302,0708 |

RENEE BUZAHR FONTES BARRETO NASCIMENTO: 78831237500
 Assinado de forma digital por RENE BUZAHR FONTES BARRETO NASCIMENTO: 78831237500
 Dados: 2024.07.19 12:21:24 -03'00'

Prefeitura Municipal de Santo Amaro

RESP. TÉCNICO:

Renée Buzahr Fontes Barreto Nascimento
 CREA: 0500186596

ENDEREÇO:

- Santo Amaro/BA

LOTE:

24

QUADRA:

08

ÁREA:

125,05 m²

ESCALA:

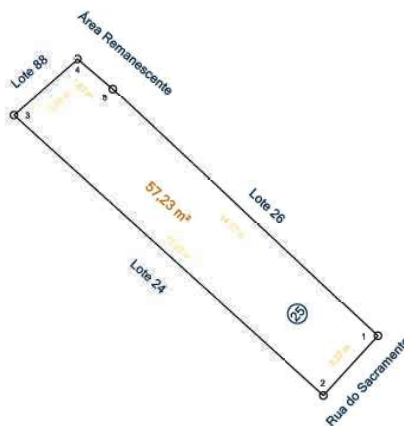
1 / 250

DATA:

05/04/2024

PROPRIETÁRIO:

Município Santo Amaro



| De | Para | Âng. Int. | Distância | Coord. E(X) | Coord. N(Y) |
|----|------|------------|-----------|--------------|----------------|
| 1 | 2 | 90°39'58" | 3,27 m | 531.566,6682 | 8.613.304,4835 |
| 2 | 3 | 90°16'30" | 17,02 m | 531.564,4632 | 8.613.302,0708 |
| 3 | 4 | 83°19'41" | 3,48 m | 531.551,8429 | 8.613.313,4938 |
| 4 | 5 | 98°20'29" | 1,87 m | 531.554,4622 | 8.613.315,7851 |
| 5 | 1 | 177°23'20" | 14,77 m | 531.555,8849 | 8.613.314,5710 |

RENEE BUZAHF Assinado de forma
FONTES digital por RENEE
BARRETO BUZAHF FONTES
NASCIMENTO:78831237 BARRETO
8831237500 500 NASCIMENTO:78831237
12:21:24-03'00"

Prefeitura Municipal de Santo Amaro

RESP. TÉCNICO:

é z F t
t N c t
0500186596

ENDEREÇO:

- Santo Amaro/BA

LOTE:

25

QUADRA:

08

ÁREA:

57,23 m²

ESCALA:

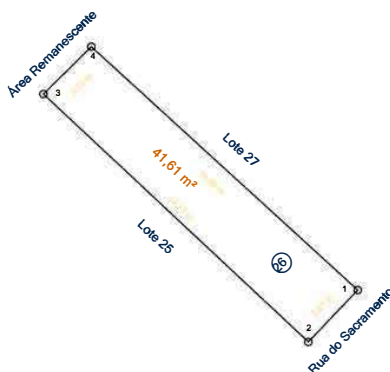
1 / 250

DATA:

05/04/2024

PROPRIETÁRIO:

Município Santo Amaro



RENEE BUZAZH Assinado de forma
FONTES digital por RENEE
BUZAZH FONTES
BARRETO NASCIMENTO
NASCIMENTO: 78831237
500
8831237500 Data: 2024.07.19
12:21:24 -03'00'

| De | Para | Âng. Int. | Distância | Coord. E(X) | Coord. N(Y) |
|----|------|-----------|-----------|--------------|----------------|
| 1 | 2 | 88°45'54" | 2,91 m | 531.568,6788 | 8.613.306,5917 |
| 2 | 3 | 90°33'12" | 14,77 m | 531.566,6682 | 8.613.304,4835 |
| 3 | 4 | 87°46'12" | 2,74 m | 531.555,8849 | 8.613.314,5710 |
| 4 | 1 | 92°54'42" | 14,69 m | 531.557,8335 | 8.613.316,4978 |

Prefeitura Municipal de Santo Amaro

RESP. TÉCNICO:

Renée Buzahr Fontes
Barreto Nascimento
CREA 0500186596

ENDEREÇO:

- Santo Amaro/BA

LOTE:

26

QUADRA:

08

ÁREA:

41,61 m²

ESCALA:

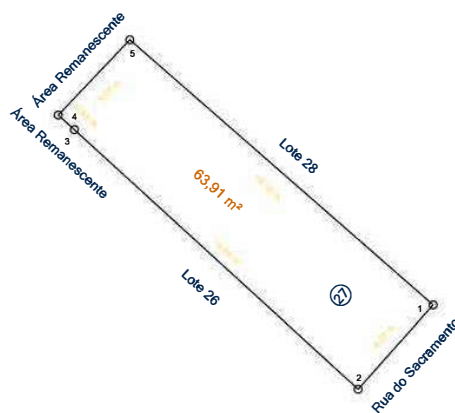
1 / 250

DATA:

05/04/2024

PROPRIETÁRIO:

Município Santo Amaro



| De | Para | Âng. Int. | Distância | Coord. E(X) | Coord. N(Y) |
|----|------|------------|-----------|--------------|----------------|
| 1 | 2 | 89°23'39" | 4,31 m | 531.571,5462 | 8.613.309,8040 |
| 2 | 3 | 89°20'37" | 14,69 m | 531.568,6788 | 8.613.306,5917 |
| 3 | 4 | 180°09'56" | 0,83 m | 531.557,8335 | 8.613.316,4978 |
| 4 | 5 | 88°41'48" | 3,97 m | 531.557,2200 | 8.613.317,0549 |
| 5 | 1 | 92°23'59" | 15,39 m | 531.559,9550 | 8.613.319,9323 |

RENEE BUZAH
FONTES
BARRETO
NASCIMENTO: 7
8831237500

Assinado de forma
digital por RENE
BUZAH FONTES
BARRETO
NASCIMENTO: 78831237
500
Dados: 2024.07.19
12:21:24 -03'00'

Prefeitura Municipal de Santo Amaro

RESP. TÉCNICO:

Renée Buzahr Fontes
Barreto Nascimento
CREA 0500186596

ENDEREÇO:

- Santo Amaro/BA

LOTE:

27

QUADRA:

08

ÁREA:

63,91 m²

ESCALA:

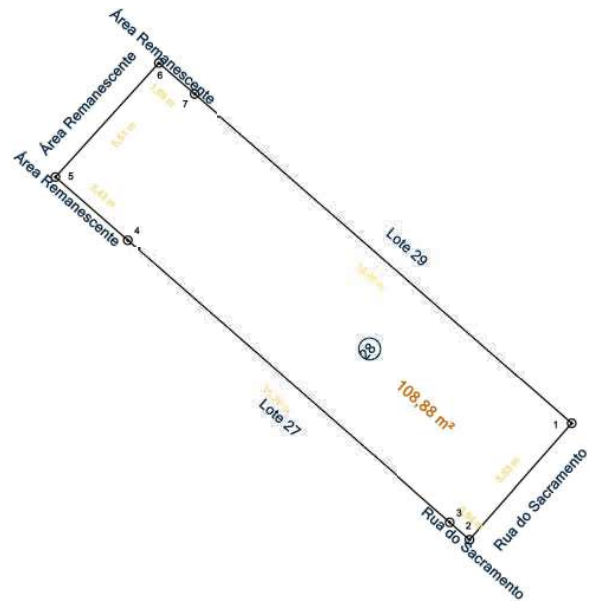
1 / 250

DATA:

05/04/2024

PROPRIETÁRIO:

Município Santo Amaro



| De | Para | Âng. Int. | Distância | Coord. E(X) | Coord. N(Y) |
|----|------|------------|-----------|--------------|----------------|
| 1 | 2 | 89°44'42" | 5,53 m | 531.575,9049 | 8.613.313,3337 |
| 2 | 3 | 90°13'13" | 0,94 m | 531.572,2530 | 8.613.309,1864 |
| 3 | 4 | 179°59'55" | 15,39 m | 531.571,5462 | 8.613.309,8040 |
| 4 | 5 | 180°00'00" | 3,43 m | 531.559,9550 | 8.613.319,9323 |
| 5 | 6 | 88°57'44" | 5,51 m | 531.557,3684 | 8.613.322,1924 |
| 6 | 7 | 91°17'57" | 1,69 m | 531.561,0671 | 8.613.326,2736 |
| 7 | 1 | 179°46'28" | 18,00 m | 531.562,3465 | 8.613.325,1659 |

RENEE BUZAHF Assinado de forma
 FONTES digital por RENEE
 BUZAHF FONTES
 BARRETO BARRETO
 NASCIMENTO:7 500 NASCIMENTO:28831237
 8831237500 Datas: 2024.07.19
 12:21:24 -03'00"

Prefeitura Municipal de Santo Amaro

RESP. TÉCNICO:

Renée Buzahr Fontes
 Barreto Nascimento
 CREA: 0500186596

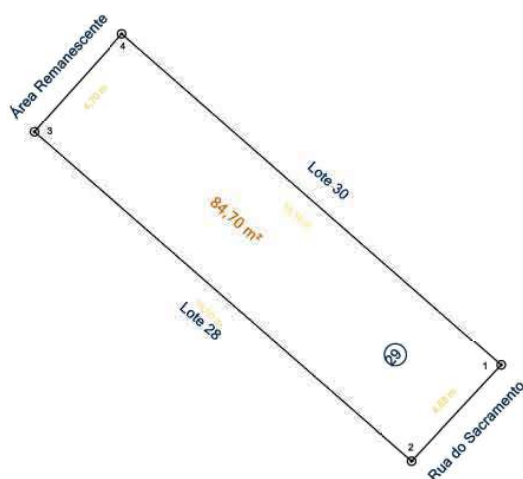
ENDEREÇO:

- Santo Amaro/BA

| | | | | |
|-------------|---------------|--------------------------------|--------------------|---------------------|
| LOTE: 28 | QUADRA: 08 | ÁREA: 108,88 m ² | ESCALA: 1 / 250 | DATA: 05/04/2024 |
|-------------|---------------|--------------------------------|--------------------|---------------------|

PROPRIETÁRIO:

Município Santo Amaro



RENEE BUZAHR Assinado de forma
FONTES digital por RENEE
BARRETO BUZAHR FONTES
NASCIMENTO: 78831237
8831237500 509
Data: 2024.07.19
12:21:24 -03'00'

| De | Para | Âng. Int. | Distância | Coord. E(X) | Coord. N(Y) |
|----|------|-----------|-----------|--------------|----------------|
| 1 | 2 | 88°13'59" | 4,68 m | 531.579,0965 | 8.613.316,7624 |
| 2 | 3 | 91°50'21" | 18,00 m | 531.575,9049 | 8.613.313,3337 |
| 3 | 4 | 89°24'28" | 4,70 m | 531.562,3465 | 8.613.325,1659 |
| 4 | 1 | 90°31'12" | 18,10 m | 531.565,4766 | 8.613.328,6786 |

Prefeitura Municipal de Santo Amaro

RESP. TÉCNICO:

Renée Buzahr Fontes
Barreto Nascimento
CREA: 0500186596

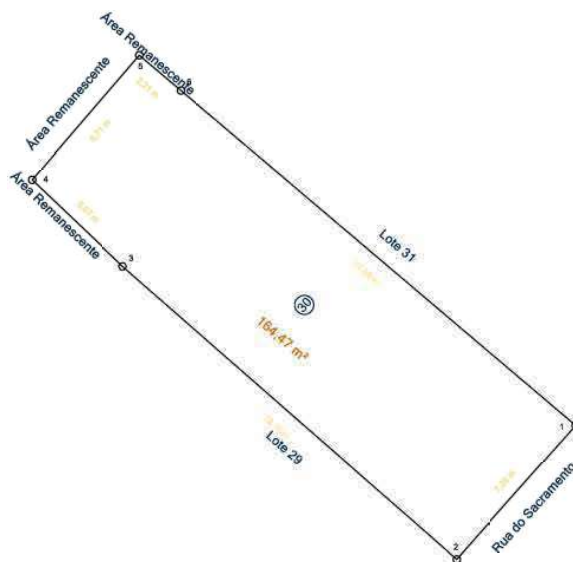
ENDEREÇO:

- Santo Amaro/BA

| | | | | |
|-------------|---------------|-------------------------------|--------------------|---------------------|
| LOTE: 29 | QUADRA: 08 | ÁREA: 84,70 m ² | ESCALA: 1 / 250 | DATA: 05/04/2024 |
|-------------|---------------|-------------------------------|--------------------|---------------------|

PROPRIETÁRIO:

Município Santo Amaro



| De | Para | Âng. Int. | Distância | Coord. E(X) | Coord. N(Y) |
|----|------|------------|-----------|--------------|----------------|
| 1 | 2 | 88°36'27" | 7,29 m | 531.583,9413 | 8.613.322,2037 |
| 2 | 3 | 90°29'53" | 18,10 m | 531.579,0965 | 8.613.316,7624 |
| 3 | 4 | 177°34'40" | 5,07 m | 531.565,4766 | 8.613.328,6786 |
| 4 | 5 | 92°59'12" | 6,71 m | 531.561,8030 | 8.613.332,1776 |
| 5 | 6 | 90°19'46" | 2,21 m | 531.566,1698 | 8.613.337,2690 |
| 6 | 1 | 180°00'01" | 21,08 m | 531.567,8588 | 8.613.335,8372 |

RENEE BUZAHF Assinado de forma digital por RENEE BUZAHF FONTES BARRETO NASCIMENTO:78831237500
FONTES BARRETO NASCIMENTO:78831237500
8831237500
Dados: 2024.07.19 12:21:24 -03'00'

Prefeitura Municipal de Santo Amaro

RESP. TÉCNICO:

Renée Buzahr Fontes
Barreto Nascimento
CREA: 0500186596

ENDEREÇO:

- Santo Amaro/BA

LOTE:

30

QUADRA:

08

ÁREA:

164,47 m²

ESCALA:

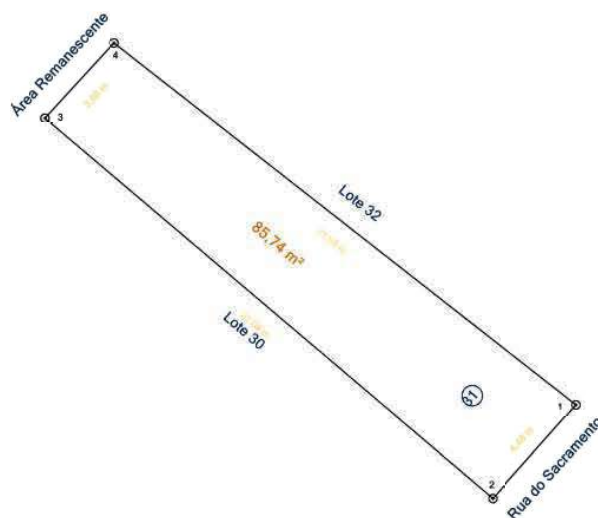
1 / 250

DATA:

05/04/2024

PROPRIETÁRIO:

Município Santo Amaro



RENEE BUZAZH FONTES
BARRETO NASCIMENTO: 7.500
8831237500

Assinado de forma digital por RENE BUZAZH FONTES BARRETO NASCIMENTO: 28831237500
Dados: 2024.07.19 12:21:24 -03'00'

| De | Para | Âng. Int. | Distância | Coord. E(X) | Coord. N(Y) |
|----|------|-----------|-----------|--------------|----------------|
| 1 | 2 | 86°24'21" | 4,48 m | 531.586,9207 | 8.613.325,5538 |
| 2 | 3 | 91°21'30" | 21,08 m | 531.583,9413 | 8.613.322,2037 |
| 3 | 4 | 87°58'35" | 3,66 m | 531.567,8588 | 8.613.335,8372 |
| 4 | 1 | 94°15'34" | 21,08 m | 531.570,3240 | 8.613.338,5453 |

Prefeitura Municipal de Santo Amaro

RESP. TÉCNICO:

Renée Buzahr Fontes Barreto Nascimento
CREA: 0500186596

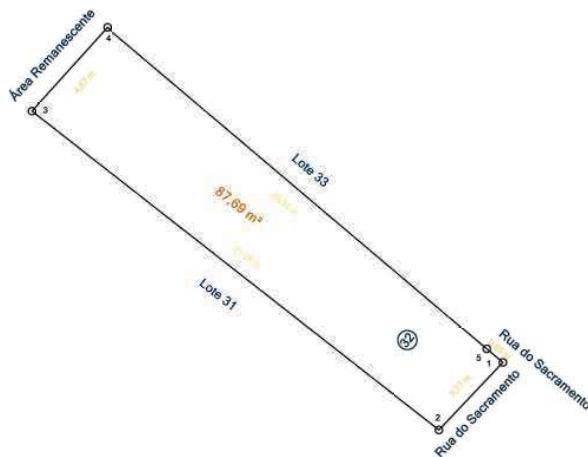
ENDEREÇO:

- Santo Amaro/BA

| | | | | |
|--------------------|----------------------|--------------------------|---------------------------|----------------------------|
| LOTE: 31 | QUADRA: 08 | ÁREA: 85,74 m² | ESCALA: 1 / 250 | DATA: 05/04/2024 |
|--------------------|----------------------|--------------------------|---------------------------|----------------------------|

PROPRIETÁRIO:

Município Santo Amaro



| De | Para | Âng. Int. | Distância | Coord. E(X) | Coord. N(Y) |
|----|------|------------|-----------|--------------|----------------|
| 2 | 3 | 95°15'16" | 21,08 m | 531.586,9207 | 8.613.325,5538 |
| 3 | 4 | 85°40'28" | 4,57 m | 531.570,3240 | 8.613.338,5453 |
| 4 | 5 | 92°09'25" | 20,24 m | 531.573,4017 | 8.613.341,9183 |
| 5 | 1 | 179°59'56" | 0,85 m | 531.588,8547 | 8.613.328,8495 |

RENEE BUZAZR Assinado de forma digital por RENEE BUZAZR-FONTES BARRETO NASCIMENTO:78831237500
FONTES BUZAZR-FONTES BARRETO NASCIMENTO:78831237500
8831237500 2024.07.19 12:21:24-03'00"

Prefeitura Municipal de Santo Amaro

RESP. TÉCNICO:

Renée Buzahr Fontes Barreto Nascimento
CREA: 0500186596

ENDEREÇO:

- Santo Amaro/BA

LOTE:

32

QUADRA:

08

ÁREA:

87,69 m²

ESCALA:

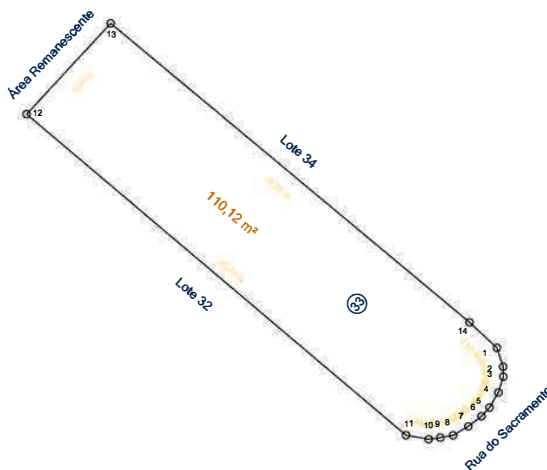
1 / 250

DATA:

05/04/2024

PROPRIETÁRIO:

Município Santo Amaro



| De | Para | Âng. Int. | Distância | Coord. E(X) | Coord. N(Y) |
|----|------|------------|-----------|--------------|----------------|
| 1 | 2 | 151°28'12" | 0,81 m | 531.592,5571 | 8.613.332,4068 |
| 2 | 3 | 162°30'47" | 0,41 m | 531.592,8135 | 8.613.331,6382 |
| 3 | 4 | 161°47'41" | 0,68 m | 531.592,8203 | 8.613.331,2332 |
| 4 | 5 | 166°37'06" | 0,71 m | 531.592,6200 | 8.613.330,5879 |
| 5 | 6 | 167°51'55" | 0,48 m | 531.592,2573 | 8.613.329,9753 |
| 6 | 7 | 170°20'19" | 0,68 m | 531.591,9320 | 8.613.329,6235 |
| 7 | 8 | 172°52'26" | 0,72 m | 531.591,3935 | 8.613.329,2091 |
| 8 | 9 | 159°52'44" | 0,53 m | 531.590,7748 | 8.613.328,8454 |
| 9 | 10 | 177°21'26" | 0,48 m | 531.590,2515 | 8.613.328,7500 |
| 10 | 11 | 162°14'55" | 0,94 m | 531.589,7766 | 8.613.328,6859 |
| 11 | 12 | 149°50'29" | 20,24 m | 531.588,8547 | 8.613.328,8495 |
| 12 | 13 | 87°24'35" | 5,04 m | 531.573,4017 | 8.613.341,9183 |
| 13 | 14 | 93°01'59" | 19,02 m | 531.576,8265 | 8.613.345,6152 |
| 14 | 1 | 176°45'24" | 1,52 m | 531.591,4441 | 8.613.333,4455 |

RENEE BUZAHF Assinado de forma digital por RENEE BUZAHF FONTES BARRETO. NASCIMENTO:788312378831237500. Dados: 2024.07.19 12:21:24 -03'00'

Prefeitura Municipal de Santo Amaro

RESP. TÉCNICO:

Renée Buzahr Fontes Barreto nascimento
cREA.0500186596

ENDEREÇO:

- Santo Amaro/BA

LOTE:

33

QUADRA:

08

ÁREA:

110,12 m²

ESCALA:

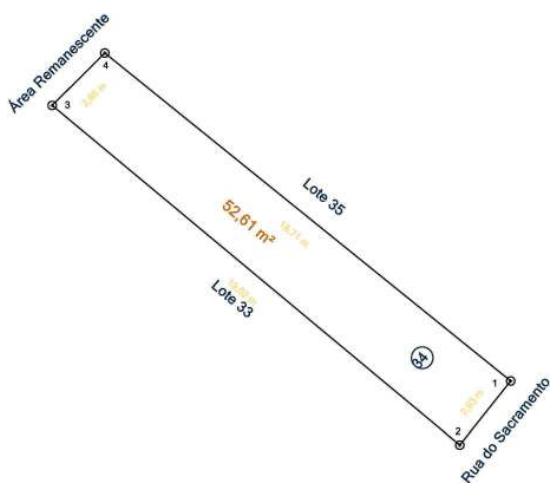
1 / 250

DATA:

05/04/2024

PROPRIETÁRIO:

Município Santo Amaro

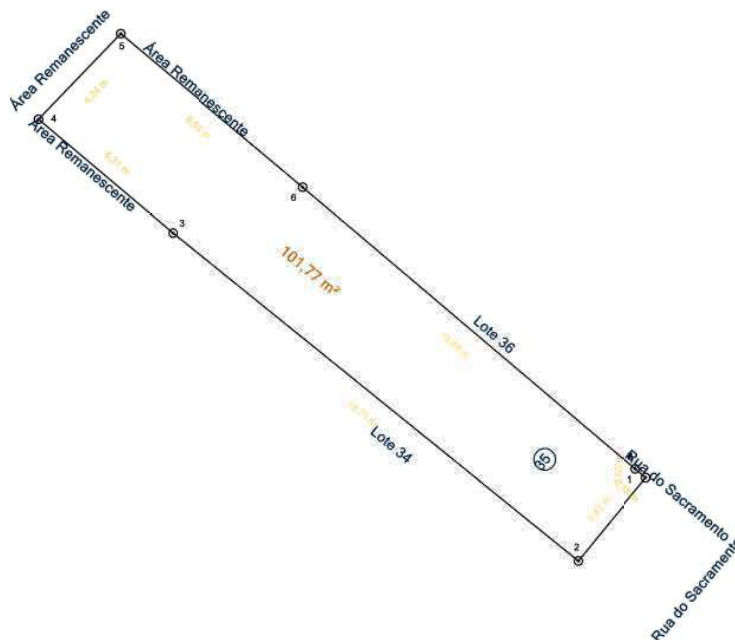


| De | Para | Âng. Int. | Distância | Coord. E(X) | Coord. N(Y) |
|----|------|-----------|-----------|--------------|----------------|
| 1 | 2 | 90°22'46" | 2,93 m | 531.593,2696 | 8.613.335,7367 |
| 2 | 3 | 88°46'04" | 19,02 m | 531.591,4441 | 8.613.333,4455 |
| 3 | 4 | 84°36'29" | 2,66 m | 531.576,8265 | 8.613.345,6152 |
| 4 | 1 | 96°14'41" | 18,71 m | 531.578,7145 | 8.613.347,4921 |

RENEÉ BUZAH FOUNTES BARRETO NASCIMENTO:78831237
 8831237500
Assinado de forma digital por RENEÉ BUZAH FOUNTES BARRETO NASCIMENTO:78831237
 Dados: 2024.07.19 12:21:24 -03'00'

Prefeitura Municipal de Santo Amaro

| | | | | | |
|---|---|----------------------|--------------------------|---------------------------|----------------------------|
| RESP. TÉCN.: Renée Buzahr Fontes Barreto Nascimento CREA0500186596 | ENDEREÇO: - Santo Amaro/BA | | | | |
| | LOTE: 34 | QUADRA: 08 | ÁREA: 52,61 m² | ESCALA: 1 / 250 | DATA: 05/04/2024 |
| | PROPRIETÁRIO: Município Santo Amaro | | | | |



| De | Para | Âng. Int. | Distância | Coord. E(X) | Coord. N(Y) |
|----|------|------------|-----------|--------------|----------------|
| 1 | 2 | 90°47'19" | 3,83 m | 531.595,7047 | 8.613.338,6950 |
| 2 | 3 | 90°31'58" | 18,71 m | 531.593,2696 | 8.613.335,7367 |
| 3 | 4 | 178°45'07" | 6,31 m | 531.578,7145 | 8.613.347,4921 |
| 4 | 5 | 86°20'01" | 4,24 m | 531.573,8919 | 8.613.351,5637 |
| 5 | 6 | 93°53'18" | 8,53 m | 531.576,8258 | 8.613.354,6189 |
| 6 | 7 | 179°41'58" | 15,69 m | 531.583,3636 | 8.613.349,1423 |
| 7 | 8 | 310°15'10" | 0,00 m | 531.595,3376 | 8.613.339,0046 |
| 8 | 9 | 319°50'27" | 0,00 m | 531.595,3376 | 8.613.339,0046 |
| 9 | 1 | 89°54'42" | 0,48 m | 531.595,3382 | 8.613.339,0052 |

RENEE BUZAZH
 FONTES
 BARRETO
 NASCIMENTO: 7
 8831237500

Assinado de forma digital por RENEE BUZAZH FONTES BARRETO NASCIMENTO:78831237500
 500
 Dia: 05/04/2024 07:19:12
 12:21:24 -03'00'

Prefeitura Municipal de Santo Amaro

RESP. TÉCNICO:

Renée Buzahr Fontes Barreto Nascimento
 CREA0500186596

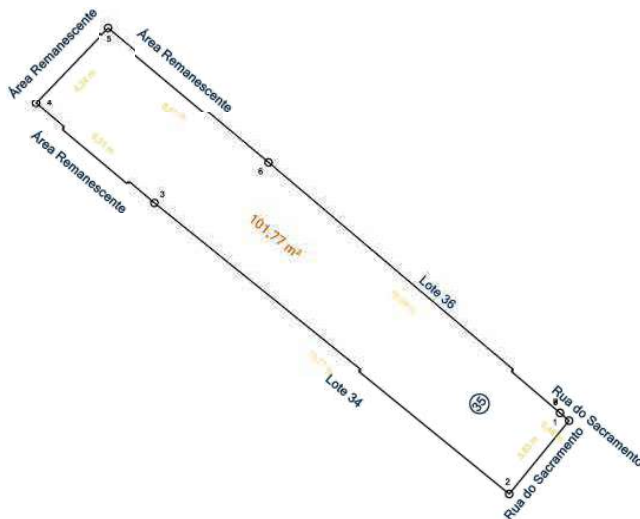
ENDEREÇO:

- Santo Amaro/BA

| | | | | |
|--------------------|----------------------|--------------------------------------|---------------------------|----------------------------|
| LOTE: 35 | QUADRA: 08 | ÁREA: 101,77 m² | ESCALA: 1 / 250 | DATA: 05/04/2024 |
|--------------------|----------------------|--------------------------------------|---------------------------|----------------------------|

PROPRIETÁRIO:

Município Santo Amaro



| De | Para | Âng. Int. | Distância | Coord. E(X) | Coord. N(Y) |
|----|------|------------|-----------|--------------|----------------|
| 1 | 2 | 90°47'19" | 3,83 m | 531.595,7047 | 8.613.338,6950 |
| 2 | 3 | 90°31'58" | 18,71 m | 531.593,2696 | 8.613.335,7367 |
| 3 | 4 | 178°45'07" | 6,31 m | 531.578,7145 | 8.613.347,4921 |
| 4 | 5 | 86°20'01" | 4,24 m | 531.573,8919 | 8.613.351,5637 |
| 5 | 6 | 93°53'18" | 8,53 m | 531.576,8258 | 8.613.354,6189 |
| 6 | 7 | 179°41'58" | 15,69 m | 531.583,3636 | 8.613.349,1423 |
| 7 | 8 | 310°15'10" | 0,00 m | 531.595,3376 | 8.613.339,0046 |
| 8 | 9 | 319°50'27" | 0,00 m | 531.595,3376 | 8.613.339,0046 |
| 9 | 1 | 89°54'42" | 0,48 m | 531.595,3382 | 8.613.339,0052 |

RENEE BUZAHF Assinado de forma digital por RENEE BUZAHF FONTES BARRETO NASCIMENTO:75008831237500
Dados: 2024.07.19 12:21:24-03'00"

Prefeitura Municipal de Santo Amaro

RESP. TÉCNICO:

Renée Buzahr Fontes
Barreto Nascimento
CREA: 0500186596

ENDEREÇO:

- Santo Amaro/BA

LOTE:

35

QUADRA:

08

ÁREA:

101,77 m²

ESCALA:

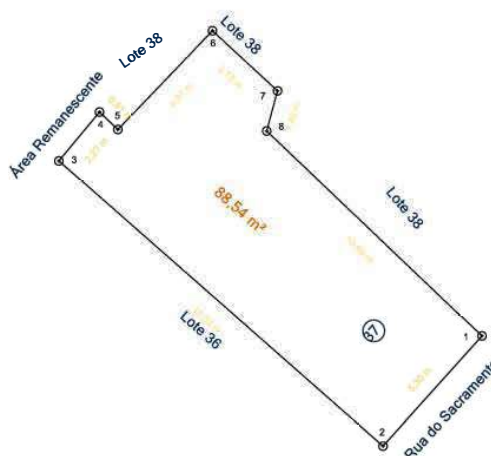
1 / 250

DATA:

05/04/2024

PROPRIETÁRIO:

Município Santo Amaro



| De | Para | Âng. Int. | Distância | Coord. E(X) | Coord. N(Y) |
|----|------|------------|-----------|--------------|----------------|
| 1 | 2 | 91°41'44" | 5,30 m | 531.601,2978 | 8.613.345,8371 |
| 2 | 3 | 90°36'29" | 15,52 m | 531.597,7554 | 8.613.341,8938 |
| 3 | 4 | 91°32'49" | 2,27 m | 531.586,1008 | 8.613.352,1422 |
| 4 | 5 | 86°21'18" | 0,91 m | 531.587,5552 | 8.613.353,8891 |
| 5 | 6 | 269°39'41" | 4,91 m | 531.588,2138 | 8.613.353,2657 |
| 6 | 7 | 91°04'07" | 3,18 m | 531.591,6101 | 8.613.356,8119 |
| 7 | 8 | 117°32'46" | 1,49 m | 531.593,9466 | 8.613.354,6561 |
| 8 | 1 | 241°31'07" | 10,69 m | 531.593,5569 | 8.613.353,2165 |

RENEE BUZÁHR FONTESS
 FONTESS
 BARRETO NASCIMENTO:7500
 8831237500

Assinado de forma digital por RENE BUZÁHR FONTESS BARRETO NASCIMENTO:78831237500
 Dados: 2024.07.19 12:21:24 -03'00'

Prefeitura Municipal de Santo Amaro

RESP. TÉCNICO:

Renée Buzahr Fontes Barreto Nascimento
 CREA0500186596

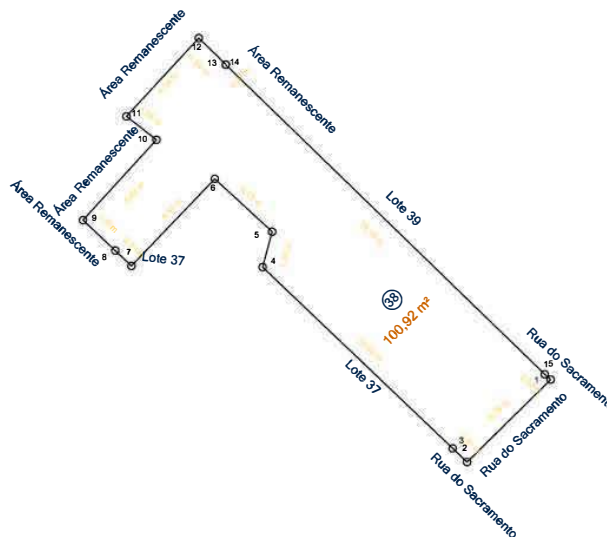
ENDEREÇO:

- Santo Amaro/BA

| | | | | |
|--------------------|----------------------|--------------------------|---------------------------|----------------------------|
| LOTE: 37 | QUADRA: 08 | ÁREA: 88,54 m² | ESCALA: 1 / 250 | DATA: 05/04/2024 |
|--------------------|----------------------|--------------------------|---------------------------|----------------------------|

PROPRIETÁRIO:

Município Santo Amaro



| De | Para | Âng. Int. | Distância | Coord. E(X) | Coord. N(Y) |
|----|------|------------|-----------|--------------|----------------|
| 1 | 2 | 86°35'48" | 4,78 m | 531.605,2890 | 8.613.348,6367 |
| 2 | 3 | 91°45'18" | 0,81 m | 531.601,8847 | 8.613.345,2777 |
| 3 | 4 | 179°59'55" | 10,69 m | 531.601,2978 | 8.613.345,8371 |
| 4 | 5 | 118°28'53" | 1,49 m | 531.593,5569 | 8.613.353,2165 |
| 5 | 6 | 242°27'14" | 3,18 m | 531.593,9466 | 8.613.354,6561 |
| 6 | 7 | 268°55'53" | 4,91 m | 531.591,6101 | 8.613.356,8119 |
| 7 | 8 | 90°20'19" | 0,91 m | 531.588,2138 | 8.613.353,2657 |
| 8 | 9 | 180°00'01" | 1,81 m | 531.587,5552 | 8.613.353,8891 |
| 9 | 10 | 90°58'59" | 4,43 m | 531.586,2415 | 8.613.355,1325 |
| 10 | 11 | 274°24'48" | 1,55 m | 531.589,2308 | 8.613.358,4014 |
| 11 | 12 | 85°16'37" | 4,34 m | 531.588,0104 | 8.613.359,3559 |
| 12 | 13 | 88°34'40" | 1,54 m | 531.590,9573 | 8.613.362,5437 |
| 13 | 14 | 92°11'12" | 0,01 m | 531.592,0649 | 8.613.361,4677 |
| 14 | 15 | 267°51'04" | 18,10 m | 531.592,0568 | 8.613.361,4588 |
| 15 | 1 | 182°09'19" | 0,32 m | 531.605,0484 | 8.613.348,8532 |

RENEE BUZHR Assinado de forma digital por RENEE BUZHR FONTES BARRETO NASCIMENTO:78831237500
 FONTES BARRETO NASCIMENTO:78831237500
 7500
 DADOS: 2024.07.19 12:21:24 - 03'00"

Prefeitura Municipal de Santo Amaro

RESP. TÉC.:

Renée Buzahr Fontes Barreto Nascimento
 CREA 0500186596

ENDEREÇO:

- Santo Amaro/BA

LOTE:

38

QUADRA:

08

ÁREA:

100,92 m²

ESCALA:

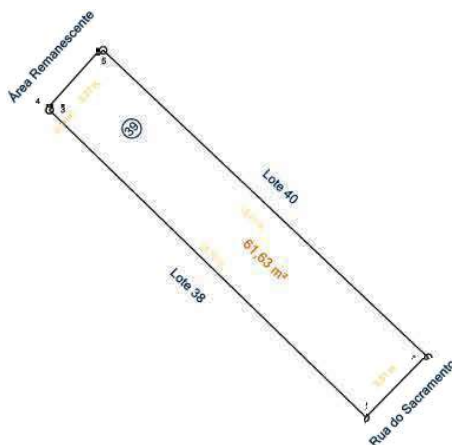
1 / 250

DATA:

05/04/2024

PROPRIETÁRIO:

Município Santo Amaro



RENEE BUZAH
FONTES
BARRETO
NASCIMENTO: 7
8831237500

Assinado de forma
digital por RENEE
BUZAH FONTES
BARRETO
NASCIMENTO: 78831237
500
Dados: 2024.07.19
12:21:24 -03'00'

| De | Para | Âng. Int. | Distância | Coord. E(X) | Coord. N(Y) |
|----|------|------------|-----------|--------------|----------------|
| 1 | 2 | 89°18'56" | 3,51 m | 531.607,4903 | 8.613.351,3747 |
| 2 | 3 | 89°56'45" | 18,10 m | 531.605,0484 | 8.613.348,8532 |
| 3 | 4 | 92°08'56" | 0,01 m | 531.592,0568 | 8.613.361,4588 |
| 4 | 5 | 180°04'47" | 3,27 m | 531.592,0649 | 8.613.361,4677 |
| 5 | 1 | 88°30'36" | 18,23 m | 531.594,2461 | 8.613.363,8981 |

Prefeitura Municipal de Santo Amaro

RESP. TÉCNICO:

Renée Buzahr Fontes
Barreto Nascimento
CREA: 0500186596

ENDEREÇO:

- Santo Amaro/BA

LOTE:

39

QUADRA:

08

ÁREA:

61,63 m²

ESCALA:

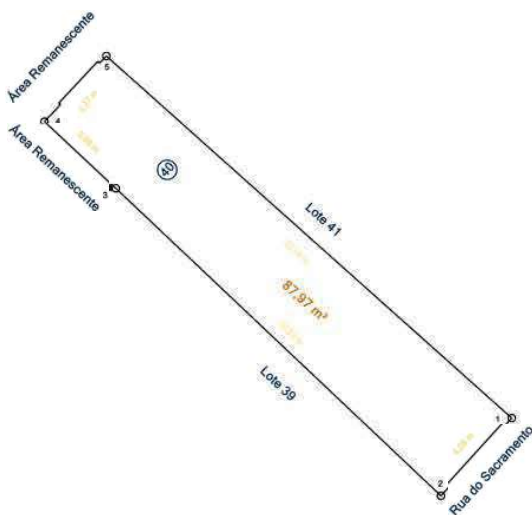
1 / 250

DATA:

05/04/2024

PROPRIETÁRIO:

Município Santo Amaro



| De | Para | Âng. Int. | Distância | Coord. E(X) | Coord. N(Y) |
|----|------|------------|-----------|--------------|----------------|
| 1 | 2 | 89°26'32" | 4,28 m | 531.610,3734 | 8.613.354,5408 |
| 2 | 3 | 88°55'26" | 18,23 m | 531.607,4903 | 8.613.351,3747 |
| 3 | 4 | 180°19'50" | 3,98 m | 531.594,2461 | 8.613.363,8981 |
| 4 | 5 | 89°42'19" | 3,67 m | 531.591,3393 | 8.613.366,6150 |
| 5 | 1 | 91°35'54" | 22,14 m | 531.593,8612 | 8.613.369,2854 |

RENEE BUZahr FONTEs BARRETO NASCIMENTO: 8831237500
Assinado de forma digital por RENEE BUZahr FONTEs BARRETO NASCIMENTO: 8831237500
Dados: 2024.07.19 12:21:24 -03'00'

Prefeitura Municipal de Santo Amaro

RESP. TÉCNICO:

Renée Buzahr Fontes Barreto Nascimento
CREA: 0500186596

ENDEREÇO:

- Santo Amaro/BA

LOTE:

40

QUADRA:

08

ÁREA:

87,97 m²

ESCALA:

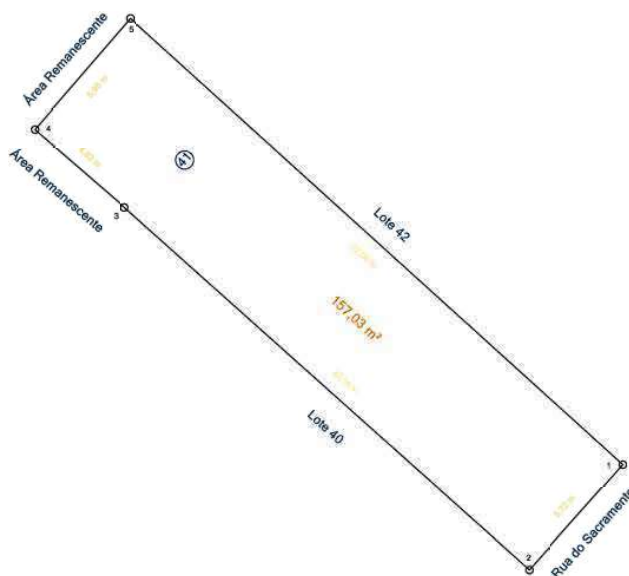
1 / 250

DATA:

05/04/2024

PROPRIETÁRIO:

Município Santo Amaro



| De | Para | Âng. Int. | Distância | Coord. E(X) | Coord. N(Y) |
|----|------|------------|-----------|--------------|----------------|
| 1 | 2 | 90°30'35" | 5,72 m | 531.614,1750 | 8.613.358,8184 |
| 2 | 3 | 89°51'52" | 22,14 m | 531.610,3734 | 8.613.354,5408 |
| 3 | 4 | 180°38'37" | 4,82 m | 531.593,8612 | 8.613.369,2854 |
| 4 | 5 | 90°23'17" | 5,95 m | 531.590,2326 | 8.613.372,4531 |
| 5 | 1 | 88°35'39" | 27,05 m | 531.594,1181 | 8.613.376,9652 |

RENEE BUZAHF Assinado de forma
FONTES digital por RENEE
BUZAHF FONTES
BARRETO BARRETO
NASCIMENTO:7.500 NASCIMENTO:78831237
8831237500 Dados: 2024.07.19
12:21:24 -03'00'

Prefeitura Municipal de Santo Amaro

RESP. TÉCNICO:

Renée Buzahr Fontes
Barreto Nascimento
CREA: 0500186596

ENDEREÇO:

- Santo Amaro/BA

LOTE:

41

QUADRA:

08

ÁREA:

157,03 m²

ESCALA:

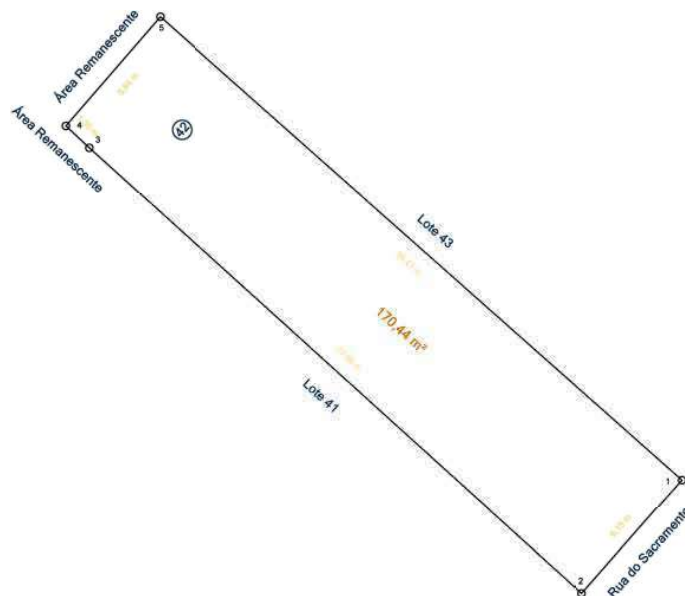
1 / 250

DATA:

05/04/2024

PROPRIETÁRIO:

Município Santo Amaro



| De | Para | Âng. Int. | Distância | Coord. E(X) | Coord. N(Y) |
|----|------|------------|-----------|--------------|----------------|
| 1 | 2 | 89°57'13" | 6,15 m | 531.618,2595 | 8.613.363,4198 |
| 2 | 3 | 89°27'25" | 27,05 m | 531.614,1750 | 8.613.358,8184 |
| 3 | 4 | 179°05'50" | 1,30 m | 531.594,1181 | 8.613.376,9652 |
| 4 | 5 | 92°04'29" | 5,84 m | 531.593,1697 | 8.613.377,8508 |
| 5 | 1 | 89°25'03" | 28,41 m | 531.596,9992 | 8.613.382,2614 |

RENÉE BUZAZH Assinada de forma digital por RENÉE BUZAZH FONTES BARRETO NASCIMENTO:78831237 500 Dados: 2024.07.19 12:21:24 -03'00'

Prefeitura Municipal de Santo Amaro

RESP. TÉCNICO:

Renée Buzahr Fontes Barreto Nascimento
CREA: 0500186596

ENDEREÇO:

- Santo Amaro/BA

LOTE:

42

QUADRA:

08

ÁREA:

170,44 m²

ESCALA:

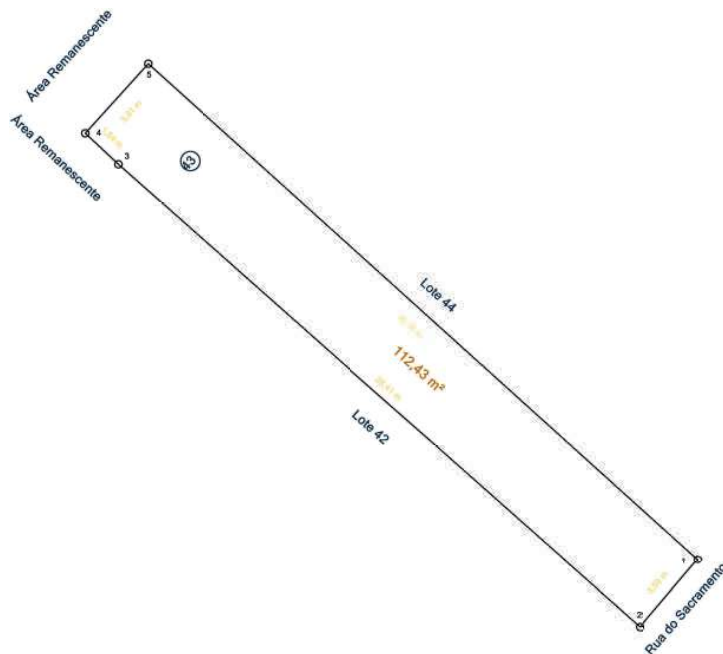
1 / 250

DATA:

05/04/2024

PROPRIETÁRIO:

Município Santo Amaro



| De | Para | Âng. Int. | Distância | Coord. E(X) | Coord. N(Y) |
|----|------|------------|-----------|--------------|----------------|
| 1 | 2 | 91°14'07" | 3,59 m | 531.620,6061 | 8.613.366,1360 |
| 2 | 3 | 89°16'35" | 28,41 m | 531.618,2595 | 8.613.363,4198 |
| 3 | 4 | 178°26'35" | 1,84 m | 531.596,9992 | 8.613.382,2614 |
| 4 | 5 | 90°55'46" | 3,81 m | 531.595,6545 | 8.613.383,5199 |
| 5 | 1 | 90°06'57" | 30,16 m | 531.598,2116 | 8.613.386,3424 |

RENEE BUZAZH Assinado de forma digital por RENEE BUZAZH FONTES BARRETO NASCIMENTO: 28831237500
8831237500
Dados: 2024.07.19 12:21:24 -03'00'

Prefeitura Municipal de Santo Amaro

RESP. TÉCNICO:

é z F t
t N c t
0500186596

ENDEREÇO:

- Santo Amaro/BA

LOTE:

43

QUADRA:

08

ÁREA:

112,43 m²

ESCALA:

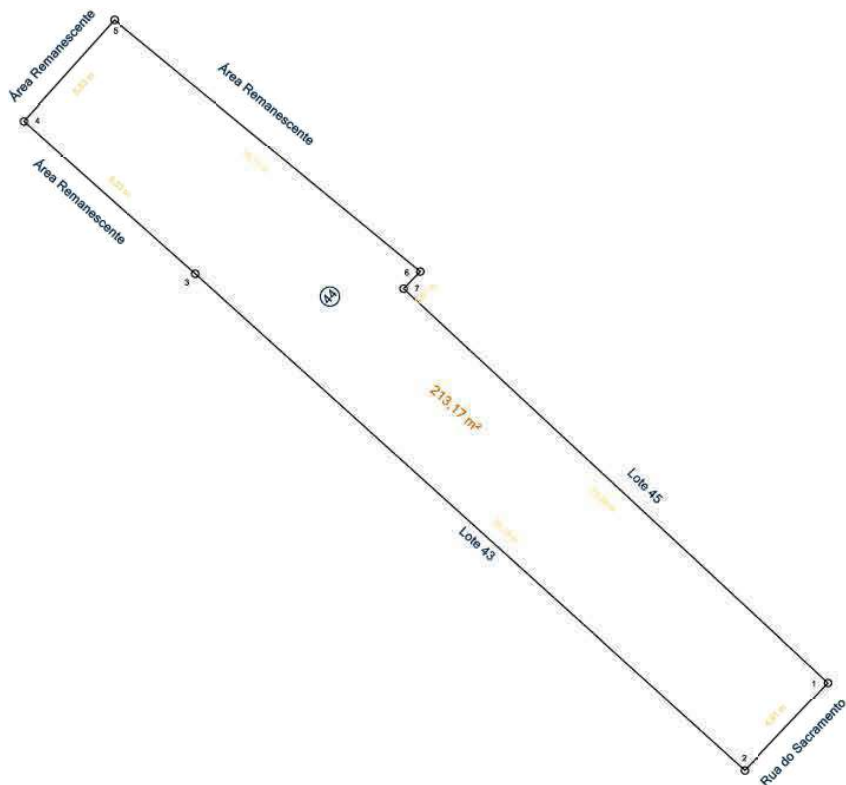
1 / 250

DATA:

05/04/2024

PROPRIETÁRIO:

Município Santo Amaro



| De | Para | Âng. Int. | Distância | Coord. E(X) | Coord. N(Y) |
|----|------|------------|-----------|--------------|----------------|
| 1 | 2 | 89°18'12" | 4,91 m | 531.623,9877 | 8.613.369,6928 |
| 2 | 3 | 91°29'39" | 30,16 m | 531.620,6061 | 8.613.366,1360 |
| 3 | 4 | 180°27'15" | 9,33 m | 531.598,2116 | 8.613.386,3424 |
| 4 | 5 | 89°45'19" | 5,53 m | 531.591,2368 | 8.613.392,5363 |
| 5 | 6 | 92°28'31" | 16,11 m | 531.594,9244 | 8.613.396,6533 |
| 6 | 7 | 85°01'55" | 0,97 m | 531.607,3813 | 8.613.386,4301 |
| 7 | 1 | 271°29'09" | 23,58 m | 531.606,7003 | 8.613.385,7333 |

RENEE BUZAHF Assinado de forma digital por RENEE BUZAHF FONTES BARRETO NASCIMENTO:75008831237500
Dados: 2024.07.19 12:21:24 -03'00'

Prefeitura Municipal de Santo Amaro

RESP. TÉCNICO:

Renée Buzahr Fontes Barreto Nascimento
CREA: 0500186596

ENDEREÇO:

- Santo Amaro/BA

LOTE:

44

QUADRA:

08

ÁREA:

213,17 m²

ESCALA:

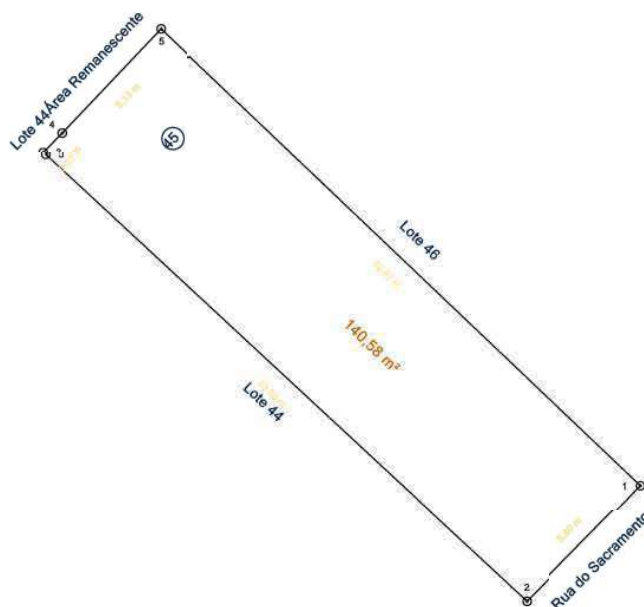
1 / 250

DATA:

05/04/2024

PROPRIETÁRIO:

Município Santo Amaro



| De | Para | Âng. Int. | Distância | Coord. E(X) | Coord. N(Y) |
|----|------|------------|-----------|--------------|----------------|
| 1 | 2 | 89°02'43" | 5,80 m | 531.628,0585 | 8.613.373,8306 |
| 2 | 3 | 91°40'28" | 23,58 m | 531.623,9877 | 8.613.369,6928 |
| 3 | 4 | 88°30'51" | 0,97 m | 531.606,7003 | 8.613.385,7333 |
| 4 | 5 | 180°51'22" | 5,13 m | 531.607,3813 | 8.613.386,4301 |
| 5 | 1 | 89°54'36" | 23,67 m | 531.610,9087 | 8.613.390,1489 |

RENEE BUZAZH Assinado de forma
FONTES digital por RENE
BARRETO RENE BUZAZH FONTES
NASCIMENTO: 78831237
508
Dados: 2024.07.19
8831237500 12:21:24 -03'00'

Prefeitura Municipal de Santo Amaro

RESP. TÉCNICO:

**Renée Buzahr Fontes
Barreto Nascimento
CREA0500186596**

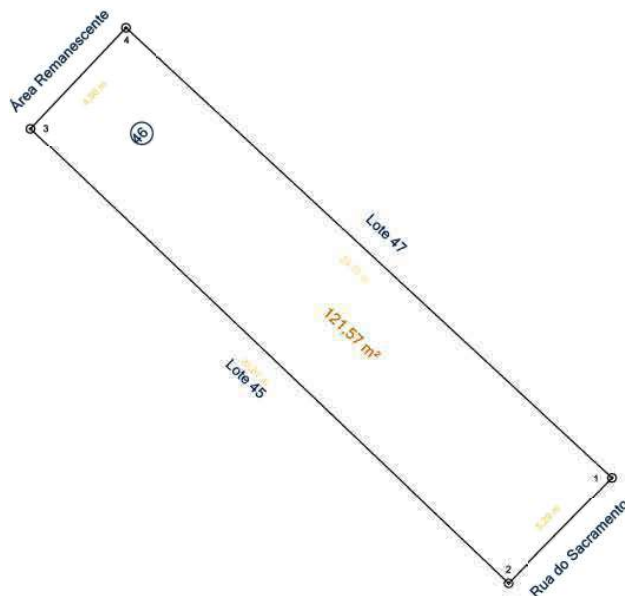
ENDEREÇO:

- Santo Amaro/BA

| | | | | |
|--------------------|----------------------|--------------------------------------|---------------------------|----------------------------|
| LOTE: 45 | QUADRA: 08 | ÁREA: 140,58 m² | ESCALA: 1 / 250 | DATA: 05/04/2024 |
|--------------------|----------------------|--------------------------------------|---------------------------|----------------------------|

PROPRIETÁRIO:

Município Santo Amaro



RENEE BUZAZH
FONTES
BARRETO
NASCIMENTO: 7
8831237500

Assinada de forma
digital por RENEE
BUZAZH FONTES
BARRETO
NASCIMENTO: 78831237
500
Dados: 2024.07.19
12:21:24 -03'00'

| De | Para | Âng. Int. | Distância | Coord. E(X) | Coord. N(Y) |
|----|------|-----------|-----------|--------------|----------------|
| 1 | 2 | 88°14'26" | 5,29 m | 531.631,7704 | 8.613.377,6036 |
| 2 | 3 | 90°57'19" | 23,67 m | 531.628,0585 | 8.613.373,8306 |
| 3 | 4 | 90°05'24" | 4,96 m | 531.610,9087 | 8.613.390,1489 |
| 4 | 1 | 90°42'52" | 23,77 m | 531.614,3211 | 8.613.393,7464 |

Prefeitura Municipal de Santo Amaro

RESP. TÉCNICO:

Renée Buzahr Fontes
Barreto Nascimento
CREA: 0500186596

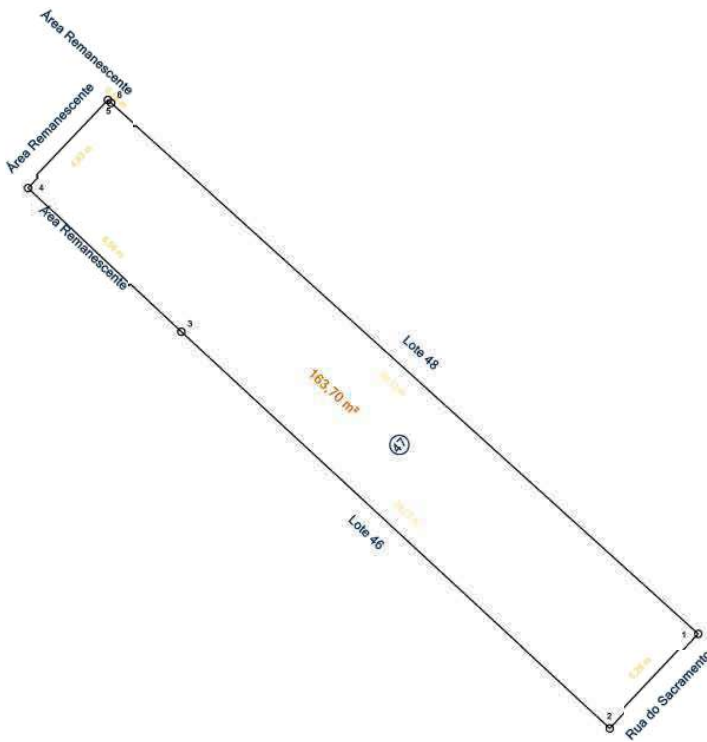
ENDEREÇO:

- Santo Amaro/BA

| | | | | |
|-------------|---------------|--------------------------------|--------------------|---------------------|
| LOTE: 46 | QUADRA: 08 | ÁREA: 121,57 m ² | ESCALA: 1 / 250 | DATA: 05/04/2024 |
|-------------|---------------|--------------------------------|--------------------|---------------------|

PROPRIETÁRIO:

Município Santo Amaro



| De | Para | Âng. Int. | Distância | Coord. E(X) | Coord. N(Y) |
|----|------|------------|-----------|--------------|----------------|
| 1 | 2 | 88°55'18" | 5,26 m | 531.635,3718 | 8.613.381,4421 |
| 2 | 3 | 90°24'08" | 23,77 m | 531.631,7704 | 8.613.377,6036 |
| 3 | 4 | 179°39'03" | 8,56 m | 531.614,3211 | 8.613.393,7464 |
| 4 | 5 | 89°37'00" | 4,83 m | 531.608,0747 | 8.613.399,5961 |
| 5 | 6 | 91°24'30" | 0,18 m | 531.611,4000 | 8.613.403,0997 |
| 6 | 1 | 180°00'00" | 32,13 m | 531.611,5326 | 8.613.402,9800 |

RENEE BUZAHF
FONTES
BARRETO
NASCIMENTO: 7
8831237500

Atestado de forma
digital por RENEE
BUZAHF FONTES
BARRETO
NASCIMENTO: 78831237
500
Dados: 2024.07.19
12:21:24 -03'00'

Prefeitura Municipal de Santo Amaro

RESP. TÉCNICO:

Renée Buzahr Fontes
Barreto Nascimento
CREA: 0500186596

ENDEREÇO:

- Santo Amaro/BA

LOTE:

47

QUADRA:

08

ÁREA:

163,70 m²

ESCALA:

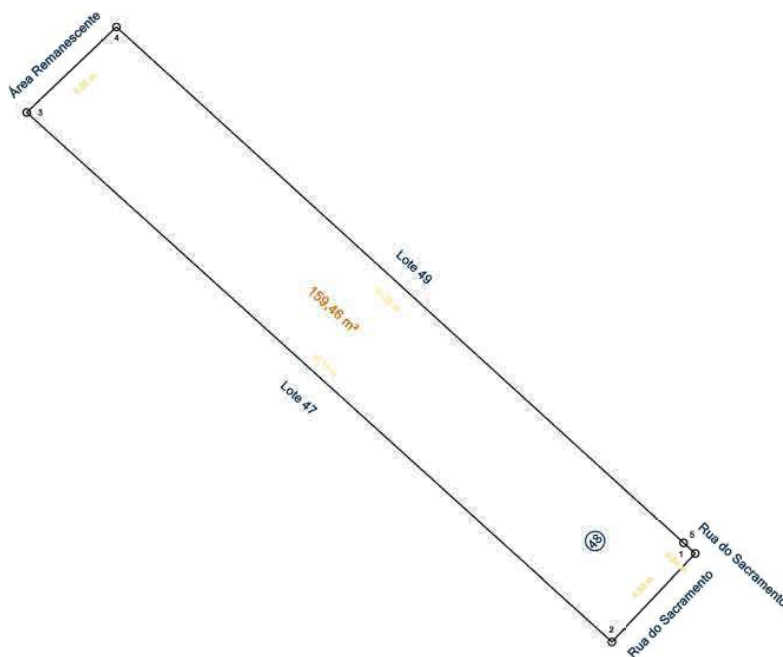
1 / 250

DATA:

05/04/2024

PROPRIETÁRIO:

Município Santo Amaro



| De | Para | Âng. Int. | Distância | Coord. E(X) | Coord. N(Y) |
|----|------|------------|-----------|--------------|----------------|
| | | ° '00" | 4,93 m | 531.638,7786 | 8.613.385,0072 |
| 2 | 3 | 91°36'08" | 32,13 m | 531.635,3718 | 8.613.381,4421 |
| 3 | 4 | 85°43'20" | 5,05 m | 531.611,5326 | 8.613.402,9800 |
| 4 | 5 | 94°05'24" | 31,25 m | 531.615,1866 | 8.613.406,4627 |
| 5 | 1 | 180°00'09" | 0,64 m | 531.638,3067 | 8.613.385,4363 |

RENEE BUZAHR FONTES BARRETO
NASCIMENTO: 78831237
800
8831237500
Assinado de forma digital por RENEE BUZAHR FONTES BARRETO
NASCIMENTO: 78831237
800
12.21.24 - 03'00"

Prefeitura Municipal de Santo Amaro

RESP. TÉCNICO:

é z F t
t N c t
0500186596

ENDEREÇO:

- Santo Amaro/BA

LOTE:

48

QUADRA:

08

ÁREA:

159,46 m²

ESCALA:

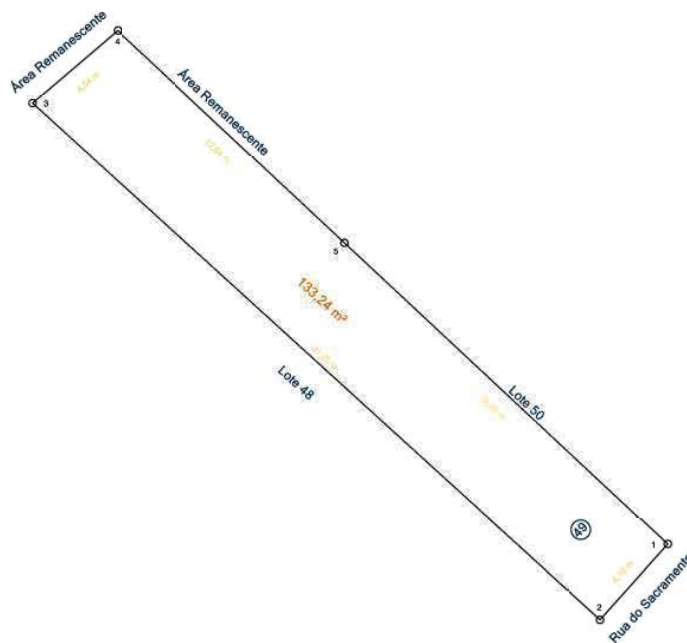
1 / 250

DATA:

05/04/2024

PROPRIETÁRIO:

Município Santo Amaro



| De | Para | Âng. Int. | Distância | Coord. E(X) | Coord. N(Y) |
|----|------|------------|-----------|--------------|----------------|
| 1 | 2 | 91°09'15" | 4,10 m | 531.641,0455 | 8.613.388,4902 |
| 2 | 3 | 89°36'05" | 31,25 m | 531.638,3067 | 8.613.385,4363 |
| 3 | 4 | 82°34'20" | 4,54 m | 531.615,1866 | 8.613.406,4627 |
| 4 | 5 | 96°40'19" | 12,64 m | 531.618,6530 | 8.613.409,4011 |
| 5 | 1 | 180°00'00" | 18,00 m | 531.627,8910 | 8.613.400,7744 |

RENEE BUZAHR Assinado de forma digital por RENE BUZAHR FONTES BARRETO NASCIMENTO:78831237500
500
Dados: 2024.07.19 12:21:24 -03'00'

Prefeitura Municipal de Santo Amaro

RESP. TÉCNICO:

Renée Buzahr Fontes
Barreto Nascimento
CREA: 0500186596

ENDEREÇO:

- Santo Amaro/BA

LOTE:

49

QUADRA:

08

ÁREA:

133,24 m²

ESCALA:

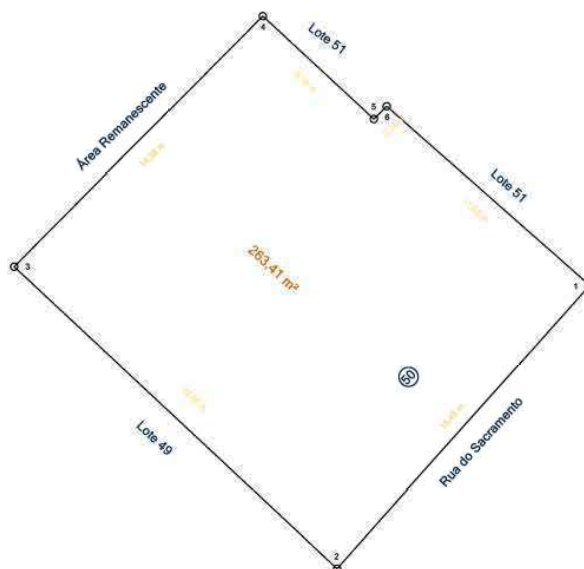
1 / 250

DATA:

05/04/2024

PROPRIETÁRIO:

Município Santo Amaro



| De | Para | Âng. Int. | Distância | Coord. E(X) | Coord. N(Y) |
|----|------|------------|-----------|--------------|----------------|
| 1 | 2 | 89°36'24" | 15,45 m | 531.651,3403 | 8.613.400,0138 |
| 2 | 3 | 88°44'10" | 18,00 m | 531.641,0455 | 8.613.388,4902 |
| 3 | 4 | 88°14'07" | 14,38 m | 531.627,8910 | 8.613.400,7744 |
| 4 | 5 | 92°00'18" | 6,16 m | 531.638,0218 | 8.613.410,9744 |
| 5 | 6 | 267°25'36" | 0,74 m | 531.642,5440 | 8.613.406,7867 |
| 6 | 1 | 93°59'25" | 11,03 m | 531.643,0672 | 8.613.407,3031 |

RENEE BUZAZH
FONTES
BARRETO
NASCIMENTO: 7
8831237500

Assinado de forma
digital por RENEE
BUZAZH FONTES
BARRETO
NASCIMENTO: 28831237
500
Dados: 2024.07.19
12:21:24 -03'00'

Prefeitura Municipal de Santo Amaro

RESP. TÉCNICO:

Renée Buzahr Fontes
Barreto Nascimento
CREA: 0500186596

ENDEREÇO:

- Santo Amaro/BA

LOTE:

50

QUADRA:

08

ÁREA:

263,41 m²

ESCALA:

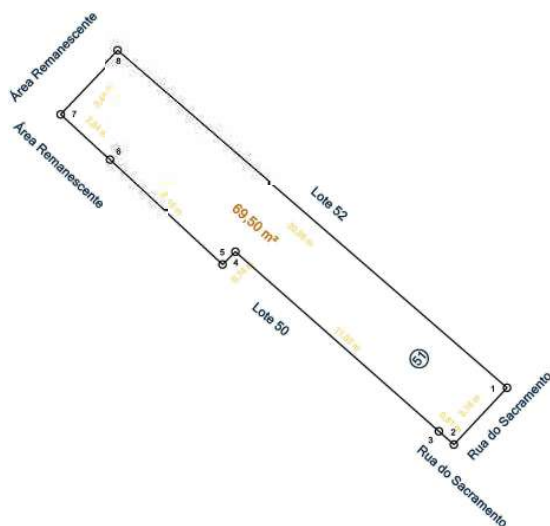
1 / 250

DATA:

05/04/2024

PROPRIETÁRIO:

Município Santo Amaro



| De | Para | Âng. Int. | Distância | Coord. E(X) | Coord. N(Y) |
|----|------|------------|-----------|--------------|----------------|
| 1 | 2 | 87°41'56" | 3,16 m | 531.654,1111 | 8.613.401,7814 |
| 2 | 3 | 91°46'24" | 0,81 m | 531.651,9499 | 8.613.399,4766 |
| 3 | 4 | 180°00'00" | 11,03 m | 531.651,3403 | 8.613.400,0138 |
| 4 | 5 | 266°00'35" | 0,74 m | 531.643,0672 | 8.613.407,3031 |
| 5 | 6 | 92°34'24" | 6,16 m | 531.642,5440 | 8.613.406,7867 |
| 6 | 7 | 179°59'59" | 2,84 m | 531.638,0218 | 8.613.410,9744 |
| 7 | 8 | 89°17'34" | 3,48 m | 531.635,9360 | 8.613.412,9059 |
| 8 | 1 | 92°39'08" | 20,86 m | 531.638,3311 | 8.613.415,4290 |

RENEE BUZAH
FONTES
BARRETO
NASCIMENTO: 7
8831237500

Assinado de forma
digital por RENEE
BUZAH FONTES
BARRETO
NASCIMENTO: 78831237
500
Dados: 2024.07.19
12:21:24 -03'00'

Prefeitura Municipal de Santo Amaro

RESP. TÉCNICO:

Renée Buzahr Fontes
Barreto Nascimento
CREA: 0500186596

ENDEREÇO:

- Santo Amaro/BA

LOTE:

51

QUADRA:

08

ÁREA:

69,50 m²

ESCALA:

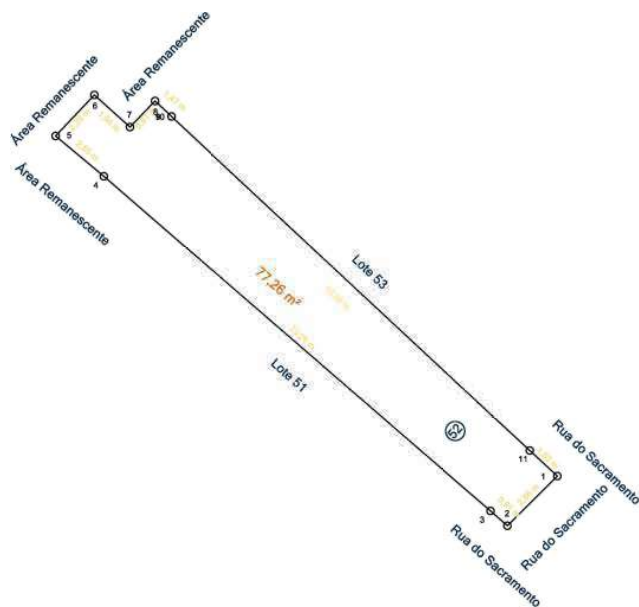
1 / 250

DATA:

05/04/2024

PROPRIETÁRIO:

Município Santo Amaro



| De | Para | Âng. Int. | Distância | Coord. E(X) | Coord. N(Y) |
|----|------|------------|-----------|--------------|----------------|
| 1 | 2 | 87°56'30" | 2,86 m | 531.656,8139 | 8.613.403,2002 |
| 2 | 3 | 93°32'03" | 0,91 m | 531.654,7922 | 8.613.401,1793 |
| 3 | 4 | 180°37'16" | 20,86 m | 531.654,1111 | 8.613.401,7814 |
| 4 | 5 | 181°05'39" | 2,55 m | 531.638,3311 | 8.613.415,4290 |
| 5 | 6 | 86°16'22" | 2,29 m | 531.636,3720 | 8.613.417,0590 |
| 6 | 7 | 91°36'49" | 1,94 m | 531.637,9454 | 8.613.418,7177 |
| 7 | 8 | 267°51'25" | 1,47 m | 531.639,3925 | 8.613.417,4205 |
| 8 | 9 | 91°03'26" | 0,91 m | 531.640,4113 | 8.613.418,4748 |
| 9 | 10 | 87°37'14" | 0,00 m | 531.641,0801 | 8.613.417,8520 |
| 10 | 11 | 272°23'17" | 19,98 m | 531.641,0778 | 8.613.417,8498 |
| 11 | 1 | 179°59'59" | 1,52 m | 531.655,6990 | 8.613.404,2381 |

RENEE BUZAH
FONTES
BARRETO
NASCIMENTO: 7
8831237500

Assinado de forma digital por RENE BUZAH FONTES BARRETO NASCIMENTO: 78831237500
Dados: 2024.07.19 12:21:24 -03'00'

Prefeitura Municipal de Santo Amaro

RESP. TÉCNICO:

Renée Buzahr Fontes
Barreto Nascimento
CREA: 0500186596

ENDEREÇO:

- Santo Amaro/BA

LOTE:

52

QUADRA:

08

ÁREA:

77,26 m²

ESCALA:

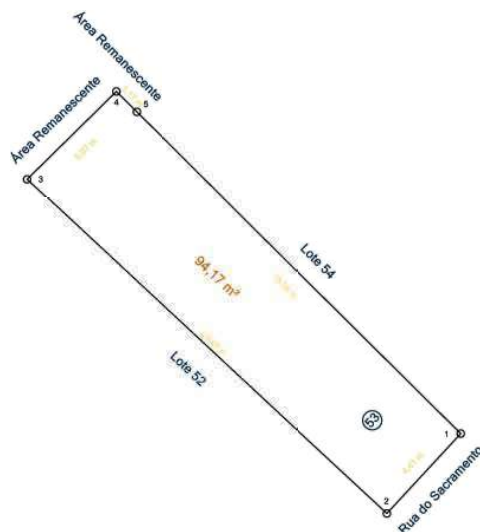
1 / 250

DATA:

05/04/2024

PROPRIETÁRIO:

Município Santo Amaro



| De | Para | Âng. Int. | Distância | Coord. E(X) | Coord. N(Y) |
|----|------|------------|-----------|--------------|----------------|
| 1 | 2 | 92°11'23" | 4,41 m | 531.658,6893 | 8.613.407,4826 |
| 2 | 3 | 89°42'48" | 19,98 m | 531.655,6990 | 8.613.404,2381 |
| 3 | 4 | 87°36'09" | 5,07 m | 531.641,0778 | 8.613.417,8498 |
| 4 | 5 | 90°29'37" | 1,17 m | 531.644,6866 | 8.613.421,4147 |
| 5 | 1 | 180°00'02" | 18,58 m | 531.645,5182 | 8.613.420,5873 |

RENEE BUZAH
FONTES
BARRETO
NASCIMENTO: 7
8831237500

Assinado de forma
digital por RENEE
BUZAH FONTES
BARRETO
NASCIMENTO: 78831237
500
Dados: 2024.07.19
12:21:24 -03'00'

Prefeitura Municipal de Santo Amaro

RESP. TÉCNICO:

Renée Buzahr Fontes
Barreto Nascimento
CREA: 0500186596

ENDEREÇO:

- Santo Amaro/BA

LOTE:

53

QUADRA:

08

ÁREA:

94,17 m²

ESCALA:

1 / 250

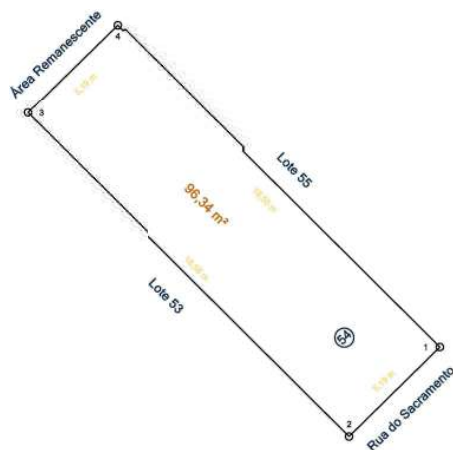
DATA:

05/04/2024

PROPRIETÁRIO:

Município Santo Amaro

(297mm x 210mm)



RENEE BUZAZH
FONTES
BARRETO
NASCIMENTO: 78831237
8831237500

Assinado de forma
digital por RENEE
BUZAZH FONTES
BARRETO
NASCIMENTO: 78831237
500
Data: 2024.07.19
12:21:24 -03'00'

| De | Para | Âng. Int. | Distância | Coord. E(X) | Coord. N(Y) |
|----|------|-----------|-----------|--------------|----------------|
| 1 | 2 | 89°26'06" | 5,19 m | 531.662,3853 | 8.613.411,1238 |
| 2 | 3 | 90°34'22" | 18,58 m | 531.658,6893 | 8.613.407,4826 |
| 3 | 4 | 89°05'54" | 5,19 m | 531.645,5182 | 8.613.420,5873 |
| 4 | 1 | 90°53'39" | 18,55 m | 531.649,2371 | 8.613.424,2092 |

Prefeitura Municipal de Santo Amaro

RESP. TÉCNICO:

Renée Buzahr Fontes
Barreto Nascimento
CREA: 0500186596

ENDEREÇO:

- Santo Amaro/BA

LOTE:

54

QUADRA:

08

ÁREA:

96,34 m²

ESCALA:

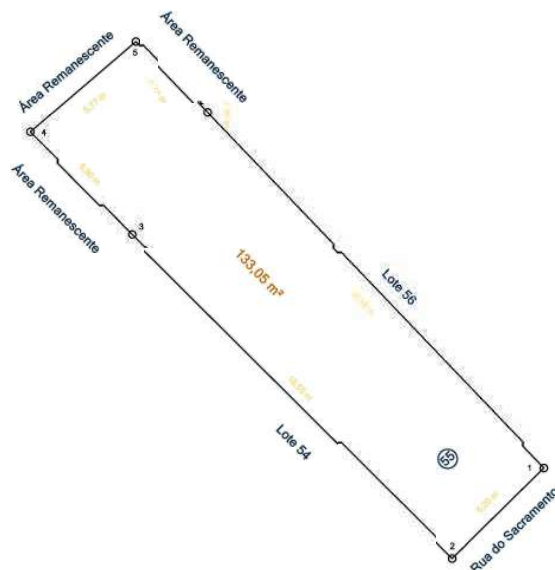
1 / 250

DATA:

05/04/2024

PROPRIETÁRIO:

Município Santo Amaro



| De | Para | Âng. Int. | Distância | Coord. E(X) | Coord. N(Y) |
|----|------|------------|-----------|--------------|----------------|
| 1 | 2 | 90°59'18" | 5,20 m | 531.666,0776 | 8.613.414,7798 |
| 2 | 3 | 90°25'14" | 18,55 m | 531.662,3853 | 8.613.411,1238 |
| 3 | 4 | 179°40'32" | 5,90 m | 531.649,2371 | 8.613.424,2092 |
| 4 | 5 | 85°42'11" | 5,77 m | 531.645,0815 | 8.613.428,3920 |
| 5 | 6 | 93°12'45" | 4,10 m | 531.649,4696 | 8.613.432,1419 |
| 6 | 7 | 316°16'18" | 0,00 m | 531.652,3042 | 8.613.429,1787 |
| 7 | 1 | 223°43'42" | 19,93 m | 531.652,3042 | 8.613.429,1787 |

RENEE BUZAHF Assinado de forma
FONTES digital por RENE
BARRETO BUZAHF FONTES
NASCIMENTO: 78831237
8831237500 500
Dados: 2024.07.19
12:21:24 -03'00'

Prefeitura Municipal de Santo Amaro

RESP. TÉCNICO:

Renée Buzahr Fontes
Barreto Nascimento
CREA: 0500186596

ENDEREÇO:

- Santo Amaro/BA

LOTE:

55

QUADRA:

08

ÁREA:

133,05 m²

ESCALA:

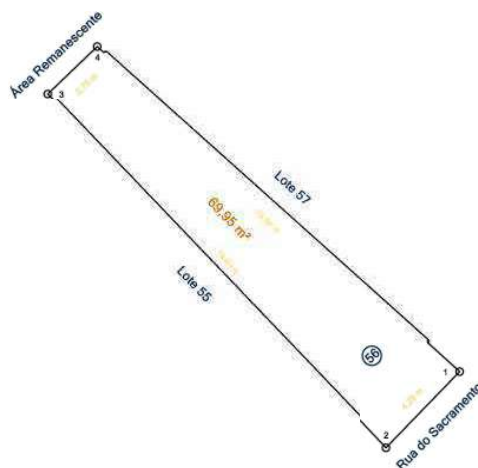
1 / 250

DATA:

05/04/2024

PROPRIETÁRIO:

Município Santo Amaro



RENEE BUZAZH FONTES BARRETO NASCIMENTO: 78831237500
Assinado de forma digital por RENEE BUZAZH FONTES BARRETO NASCIMENTO: 78831237500
Dados: 2024.07.19 12:21:24 -03'00'

| De | Para | Âng. Int. | Distância | Coord. E(X) | Coord. N(Y) |
|----|------|-----------|-----------|--------------|----------------|
| 1 | 2 | 87°25'47" | 4,29 m | 531.669,0779 | 8.613.417,8418 |
| 2 | 3 | 88°08'43" | 19,93 m | 531.666,0776 | 8.613.414,7798 |
| 3 | 4 | 90°19'59" | 2,75 m | 531.652,3042 | 8.613.429,1787 |
| 4 | 1 | 94°05'32" | 19,86 m | 531.654,2819 | 8.613.431,0926 |

Prefeitura Municipal de Santo Amaro

RESP. TÉCNICO:

Renée Buzahr Fontes
Barreto Nascimento
CREA: 0500186596

ENDEREÇO:

- Santo Amaro/BA

LOTE:

56

QUADRA:

08

ÁREA:

69,95 m²

ESCALA:

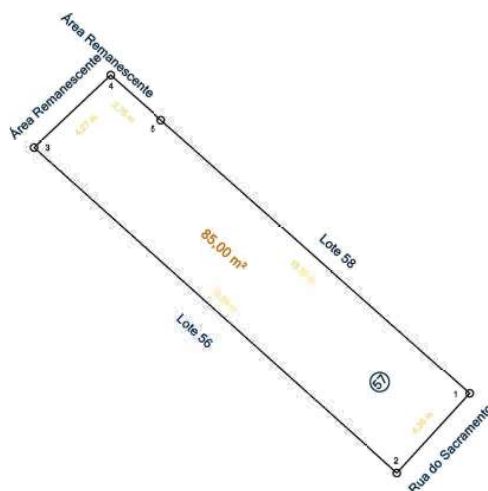
1 / 250

DATA:

05/04/2024

PROPRIETÁRIO:

Município Santo Amaro



| De | Para | Âng. Int. | Distância | Coord. E(X) | Coord. N(Y) |
|----|------|------------|-----------|--------------|----------------|
| 1 | 2 | 88°54'29" | 4,36 m | 531.672,0340 | 8.613.421,0530 |
| 2 | 3 | 90°47'05" | 19,86 m | 531.669,0779 | 8.613.417,8418 |
| 3 | 4 | 85°16'03" | 4,27 m | 531.654,2819 | 8.613.431,0926 |
| 4 | 5 | 95°02'24" | 2,75 m | 531.657,3861 | 8.613.434,0303 |
| 5 | 1 | 179°59'59" | 16,82 m | 531.659,4429 | 8.613.432,2081 |

RENEE BUZAZH
FONTES
BARRETO
NASCIMENTO: 7.500
8831237500

Assinado de forma
digital por RENEE
BUZAZH FONTES
BARRETO
NASCIMENTO: 28831237
Dados: 2024.07.19
12:21:24 -03'00'

Prefeitura Municipal de Santo Amaro

RESP. TÉCNICO:

é z F t
t N c t
0500186596

ENDEREÇO:

- Santo Amaro/BA

LOTE:

57

QUADRA:

08

ÁREA:

85,00 m²

ESCALA:

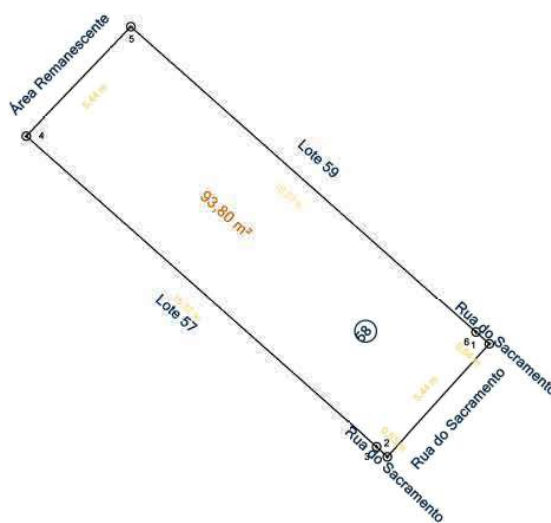
1 / 250

DATA:

05/04/2024

PROPRIETÁRIO:

Município Santo Amaro



| De | Para | Âng. Int. | Distância | Coord. E(X) | Coord. N(Y) |
|----|------|------------|-----------|--------------|----------------|
| 1 | 2 | 89°21'58" | 5,44 m | 531.676,0718 | 8.613.424,7252 |
| 2 | 3 | 89°11'34" | 0,53 m | 531.672,4182 | 8.613.420,6948 |
| 3 | 4 | 181°27'38" | 16,82 m | 531.672,0340 | 8.613.421,0530 |
| 4 | 5 | 87°50'45" | 5,44 m | 531.659,4429 | 8.613.432,2081 |
| 5 | 6 | 92°08'05" | 16,57 m | 531.663,1979 | 8.613.436,1385 |
| 6 | 1 | 180°00'00" | 0,64 m | 531.675,5958 | 8.613.425,1472 |

RENEE BUZAZH Assinado de forma digital por RENE BUZAZH FONTES BARRETO NASCIMENTO:78831237500
8831237500
Dados: 2024.07.19 12:21:24 -03'00'

Prefeitura Municipal de Santo Amaro

RESP. TÉCNICO:

Renée Buzahr Fontes Barreto Nascimento
CREA0500186596

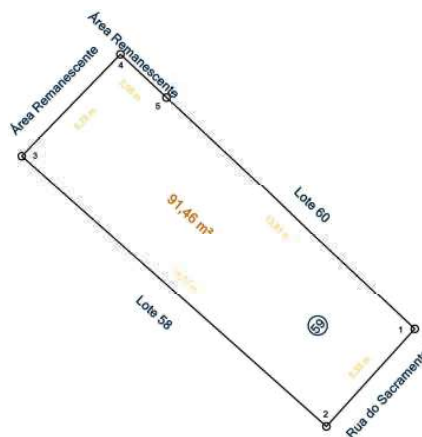
ENDEREÇO:

- Santo Amaro/BA

| | | | | |
|--------------------|----------------------|--------------------------|---------------------------|----------------------------|
| LOTE: 58 | QUADRA: 08 | ÁREA: 93,80 m² | ESCALA: 1 / 250 | DATA: 05/04/2024 |
|--------------------|----------------------|--------------------------|---------------------------|----------------------------|

PROPRIETÁRIO:

Município Santo Amaro



| De | Para | Âng. Int. | Distância | Coord. E(X) | Coord. N(Y) |
|----|------|------------|-----------|--------------|----------------|
| 1 | 2 | 90°47'02" | 5,33 m | 531.679,1848 | 8.613.429,0896 |
| 2 | 3 | 90°45'16" | 16,57 m | 531.675,5958 | 8.613.425,1472 |
| 3 | 4 | 87°22'03" | 5,78 m | 531.663,1979 | 8.613.436,1385 |
| 4 | 5 | 91°05'41" | 2,56 m | 531.667,2247 | 8.613.440,2805 |
| 5 | 1 | 179°59'58" | 13,81 m | 531.669,0976 | 8.613.438,5281 |

RENEE BUZahr Assinado de forma digital por RENEE BUZahr FONTES BARRETO NASCIMENTO:78831237
500 Dados: 2024.07.19 12:21:24 -03'00'

Prefeitura Municipal de Santo Amaro

RESP. TÉCNICO:

Renée Buzahr Fontes Barreto Nascimento
CREA: 0500186596

ENDEREÇO:

- Santo Amaro/BA

LOTE:

59

QUADRA:

08

ÁREA:

91,46 m²

ESCALA:

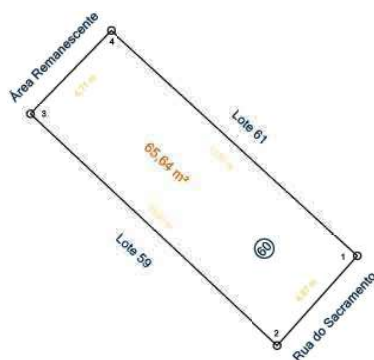
1 / 250

DATA:

05/04/2024

PROPRIETÁRIO:

Município Santo Amaro



RENEE BUZAH
FONTES
BARRETO
NASCIMENTO: 7
8831237500

Assinado de forma
digital por RENEE
BUZAH FONTES
BARRETO
NASCIMENTO: 78831237
500
Data: 2024.07.19
12:12:44 -03'00'

| De | Para | Âng. Int. | Distância | Coord. E(X) | Coord. N(Y) |
|----|------|-----------|-----------|--------------|----------------|
| 1 | 2 | 90°43'12" | 4,87 m | 531.682,4238 | 8.613.432,7250 |
| 2 | 3 | 88°36'11" | 13,81 m | 531.679,1848 | 8.613.429,0896 |
| 3 | 4 | 88°55'34" | 4,71 m | 531.669,0976 | 8.613.438,5281 |
| 4 | 1 | 91°45'04" | 13,61 m | 531.672,3778 | 8.613.441,9047 |

Prefeitura Municipal de Santo Amaro

RESP. TÉCNICO:

Renée Buzahr Fontes
Barreto Nascimento
CREA: 0500186596

ENDEREÇO:

- Santo Amaro/BA

LOTE:

60

QUADRA:

08

ÁREA:

65,64 m²

ESCALA:

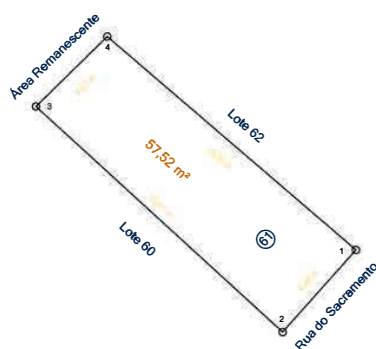
1 / 250

DATA:

05/04/2024

PROPRIETÁRIO:

Município Santo Amaro



RENEE BUZAHF Assinado de forma digital por RENEE BUZAHF FONTES BARRETO NASCIMENTO:7 500 8831237500
Dados: 2024.07.19 12:21:24 -03'00'

| De | Para | Âng. Int. | Distância | Coord. E(X) | Coord. N(Y) |
|----|------|-----------|-----------|--------------|----------------|
| 1 | 2 | 88°48'31" | 4,48 m | 531.685,4111 | 8.613.436,0664 |
| 2 | 3 | 89°22'38" | 13,61 m | 531.682,4238 | 8.613.432,7250 |
| 3 | 4 | 86°53'25" | 4,07 m | 531.672,3778 | 8.613.441,9047 |
| 4 | 1 | 94°55'26" | 13,35 m | 531.675,2789 | 8.613.444,7526 |

Prefeitura Municipal de Santo Amaro

RESP. TÉCNICO:

Renée Buzahr Fontes
Barreto Nascimento
CREA 0500186596

ENDEREÇO:

- Santo Amaro/BA

LOTE:

61

QUADRA:

08

ÁREA:

57,52 m²

ESCALA:

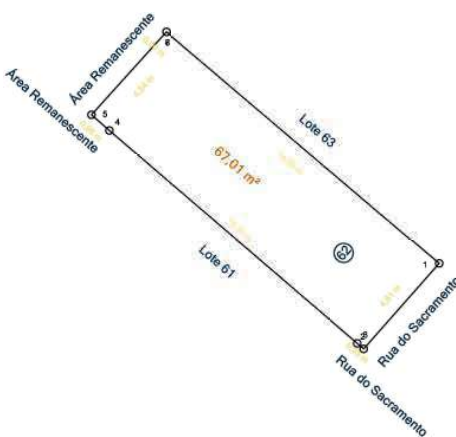
1 / 250

DATA:

05/04/2024

PROPRIETÁRIO:

Município Santo Amaro



| De | Para | Âng. Int. | Distância | Coord. E(X) | Coord. N(Y) |
|----|------|------------|-----------|--------------|----------------|
| 1 | 2 | 88°55'59" | 4,61 m | 531.688,7257 | 8.613.439,3021 |
| 2 | 3 | 90°48'45" | 0,35 m | 531.685,6731 | 8.613.435,8418 |
| 3 | 4 | 179°59'58" | 13,35 m | 531.685,4111 | 8.613.436,0664 |
| 4 | 5 | 179°13'24" | 0,96 m | 531.675,2789 | 8.613.444,7526 |
| 5 | 6 | 89°16'32" | 4,54 m | 531.674,5550 | 8.613.445,3904 |
| 6 | 7 | 91°44'14" | 0,00 m | 531.677,5974 | 8.613.448,7567 |
| 7 | 1 | 180°01'08" | 14,60 m | 531.677,6010 | 8.613.448,7536 |

RENEE BUZAZR Assinado de forma digital por RENEE BUZAZR FONTES BARRETO NASCIMENTO:78831237500
500
Dados: 2024.07.19 12:21:24 -03'00'

Prefeitura Municipal de Santo Amaro

RESP. TÉCNICO:

Renée Buzahr Fontes Barreto Nascimento
CREA: 0500186596

ENDEREÇO:

- Santo Amaro/BA

LOTE:

62

QUADRA:

08

ÁREA:

67,01 m²

ESCALA:

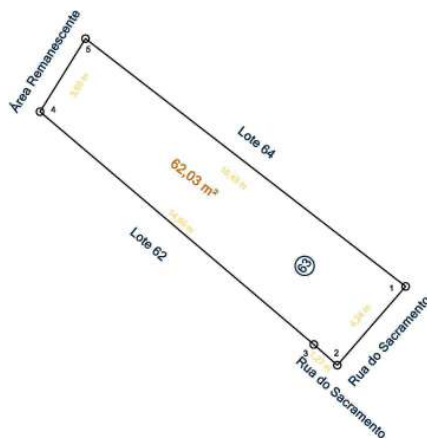
1 / 250

DATA:

05/04/2024

PROPRIETÁRIO:

Município Santo Amaro



RENEE BUZAHN Assinado de forma digital por RENEE BUZAHN FONTES BARRETO NASCIMENTO: 7500 DADOS: 2024.07.19 12:21:24 -03'00'

| De | Para | Ang. Int. | Distância | Coord. E(X) | Coord. N(Y) |
|----|------|------------|-----------|--------------|----------------|
| 1 | 2 | 86°47'11" | 4,24 m | 531.692,4555 | 8.613.441,6602 |
| 2 | 3 | 89°33'12" | 1,27 m | 531.689,6807 | 8.613.438,4608 |
| 3 | 4 | 181°01'48" | 14,60 m | 531.688,7257 | 8.613.439,3021 |
| 4 | 5 | 98°27'49" | 3,50 m | 531.677,6010 | 8.613.448,7536 |
| 5 | 1 | 84°10'00" | 16,45 m | 531.679,4474 | 8.613.451,7214 |

Prefeitura Municipal de Santo Amaro

RESP. TÉCNICO:

é z F t
t N c t
0500186596

ENDEREÇO:

- Santo Amaro/BA

LOTE:

63

QUADRA:

08

ÁREA:

62,03 m²

ESCALA:

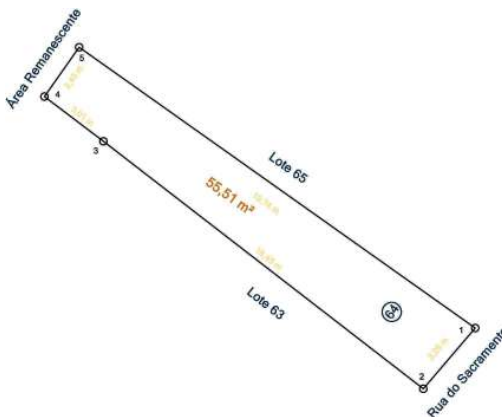
1 / 250

DATA:

05/04/2024

PROPRIETÁRIO:

Município Santo Amaro



| De | Para | Âng. Int. | Distância | Coord. E(X) | Coord. N(Y) |
|----|------|------------|-----------|--------------|----------------|
| 1 | 2 | 84°48'40" | 3,25 m | 531.694,5656 | 8.613.444,1294 |
| 2 | 3 | 92°47'45" | 16,45 m | 531.692,4555 | 8.613.441,6602 |
| 3 | 4 | 180°33'30" | 3,01 m | 531.679,4474 | 8.613.451,7214 |
| 4 | 5 | 92°00'38" | 2,45 m | 531.677,0496 | 8.613.453,5390 |
| 5 | 1 | 89°49'27" | 19,74 m | 531.678,4611 | 8.613.455,5436 |

RENEE BUZAHR FONTE BARRETO NASCIMENTO: 78831237
8831237500
Assinado de forma digital por RENE BUZAHR FONTE BARRETO NASCIMENTO: 78831237500
Data: 2024.07.19 12:21:24 -03'00'

Prefeitura Municipal de Santo Amaro

RESP. TÉCNICO:

Renée Buzahr Fontes Barreto Nascimento
CREA: 0500186596

ENDEREÇO:

- Santo Amaro/BA

LOTE:

64

QUADRA:

08

ÁREA:

55,51 m²

ESCALA:

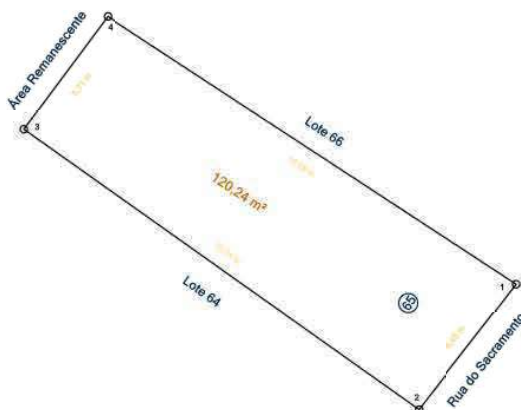
1 / 250

DATA:

05/04/2024

PROPRIETÁRIO:

Município Santo Amaro



RENEE BUZAZH Assinado de forma digital por RENEE BUZAZH FONTES BARRETO NASCIMENTO:7-500-8831237500
Dados: 2024.07.19 12:21:24 -03'00'

| De | Para | Âng. Int. | Distância | Coord. E(X) | Coord. N(Y) |
|----|------|-----------|-----------|--------------|----------------|
| 1 | 2 | 85°25'26" | 6,45 m | 531.698,5177 | 8.613.449,2321 |
| 2 | 3 | 92°25'52" | 19,74 m | 531.694,5656 | 8.613.444,1294 |
| 3 | 4 | 88°30'24" | 5,71 m | 531.678,4611 | 8.613.455,5436 |
| 4 | 1 | 93°38'18" | 19,88 m | 531.681,8810 | 8.613.460,1116 |

Prefeitura Municipal de Santo Amaro

RESP. TÉCNICO:

Renée Buzahr Fontes
Barreto Nascimento
CREA: 0500186596

ENDEREÇO:

- Santo Amaro/BA

LOTE:

65

QUADRA:

08

ÁREA:

120,24 m²

ESCALA:

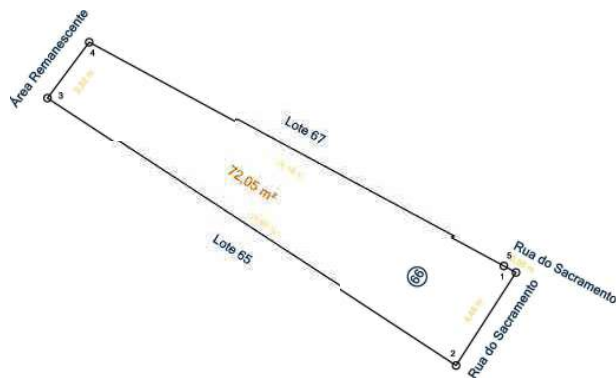
1 / 250

DATA:

05/04/2024

PROPRIETÁRIO:

Município Santo Amaro



RENEE BUZAHR FONTES BARRETO NASCIMENTO: 7 8831237500
Assinado de forma digital por RENE BUZAHR FONTES BARRETO NASCIMENTO: 78831237500
Dados: 2024.07.19 12:21:24 -03'00'

| | | . Int. | Distância | Coord. E(X) | Coord. N(Y) |
|---|---|------------|-----------|--------------|----------------|
| 2 | 3 | 89°41'34" | 19,88 m | 531.700,9500 | 8.613.452,9954 |
| 3 | 4 | 86°17'13" | 2,82 m | 531.681,8810 | 8.613.460,1116 |
| 4 | 5 | 98°33'35" | 19,18 m | 531.683,5732 | 8.613.462,3658 |
| 5 | 1 | 180°00'08" | 0,56 m | 531.700,4590 | 8.613.453,2602 |

Prefeitura Municipal de Santo Amaro

RESP. TÉCNICO:

Renée Buzahr Fontes Barreto Nascimento
CREA: 0500186596

ENDEREÇO:

- Santo Amaro/BA

LOTE:

66

QUADRA:

08

ÁREA:

72,05 m²

ESCALA:

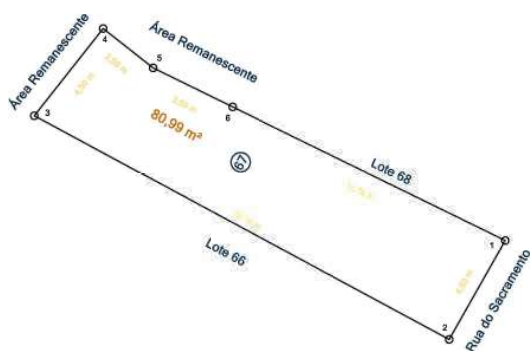
1 / 250

DATA:

05/04/2024

PROPRIETÁRIO:

Município Santo Amaro



| De | Para | Âng. Int. | Distância | Coord. E(X) | Coord. N(Y) |
|----|------|------------|-----------|--------------|----------------|
| 1 | 2 | 86°31'24" | 4,63 m | 531.702,7406 | 8.613.457,2889 |
| 2 | 3 | 91°11'18" | 19,18 m | 531.700,4590 | 8.613.453,2602 |
| 3 | 4 | 79°58'26" | 4,50 m | 531.683,5732 | 8.613.462,3658 |
| 4 | 5 | 90°12'17" | 2,58 m | 531.686,3658 | 8.613.465,8940 |
| 5 | 6 | 192°06'35" | 3,59 m | 531.688,3922 | 8.613.464,3018 |
| 6 | 1 | 180°00'00" | 12,38 m | 531.691,6192 | 8.613.462,7246 |

RENEE BUZAZH FONTES BARRETO NASCIMENTO: 7500 8831237500
Assinado de forma digital por RENEE BUZAZH FONTES BARRETO NASCIMENTO: 7500 8831237500
Data: 2024.07.19 12:21:24-03'00"

Prefeitura Municipal de Santo Amaro

RESP. TÉCNICO:

Renée Buzahr Fontes Barreto Nascimento
CREA: 0500186596

ENDEREÇO:

- Santo Amaro/BA

LOTE:

67

QUADRA:

08

ÁREA:

80,99 m²

ESCALA:

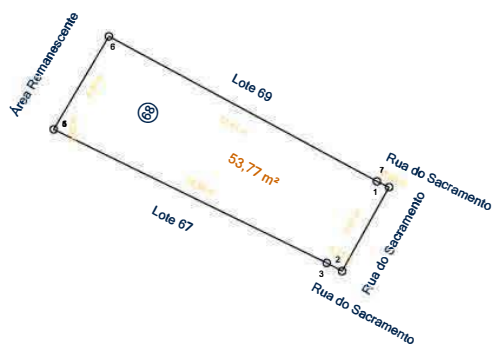
1 / 250

DATA:

05/04/2024

PROPRIETÁRIO:

Município Santo Amaro



| De | Para | Âng. Int. | Distância | Coord. E(X) | Coord. N(Y) |
|----|------|------------|-----------|--------------|----------------|
| 1 | 2 | 86°21'01" | 3,91 m | 531.705,2803 | 8.613.460,3722 |
| 2 | 3 | 91°18'34" | 0,71 m | 531.703,3686 | 8.613.456,9561 |
| 3 | 4 | 181°52'25" | 12,38 m | 531.702,7406 | 8.613.457,2889 |
| 4 | 5 | 116°02'51" | 0,00 m | 531.691,6192 | 8.613.462,7246 |
| 5 | 6 | 329°16'52" | 4,40 m | 531.691,6192 | 8.613.462,7246 |
| 6 | 7 | 92°19'43" | 12,41 m | 531.693,8683 | 8.613.466,5097 |
| 7 | 1 | 182°48'34" | 0,55 m | 531.704,7873 | 8.613.460,6082 |

RENEE BUZAHF Assinado de forma digital por RENEE BUZAHF FONTES BARRETO NASCIMENTO:78831237500
500 Dados: 2024.07.19 12:21:24 -03'00'

Prefeitura Municipal de Santo Amaro

RESP. TÉCNICO:

Renée Buzahr Fontes
Barreto Nascimento
CREA 0500186596

ENDEREÇO:

- Santo Amaro/BA

LOTE:

68

QUADRA:

08

ÁREA:

53,77 m²

ESCALA:

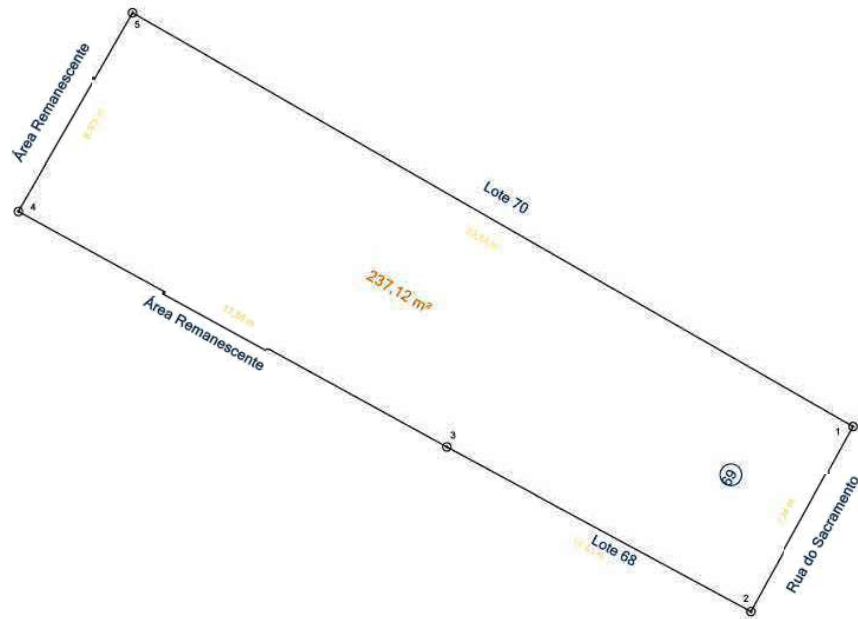
1 / 250

DATA:

05/04/2024

PROPRIETÁRIO:

Município Santo Amaro



RENEE BUZAH
FONTES
BARRETO
NASCIMENTO: 7
8831237500

Assinado de forma
digital por RENEE
BUZAH FONTES
BARRETO
NASCIMENTO: 28831237
500
Dados: 2024.07.19
12:12:44 -03'00'

| De | Para | Âng. Int. | Distância | Coord. E(X) | Coord. N(Y) |
|----|------|------------|-----------|--------------|----------------|
| 1 | 2 | 90°56'12" | 7,58 m | 531.708,4540 | 8.613.467,2430 |
| 2 | 3 | 90°32'14" | 12,41 m | 531.704,7873 | 8.613.460,6082 |
| 3 | 4 | 179°36'15" | 17,56 m | 531.693,8683 | 8.613.466,5097 |
| 4 | 5 | 88°55'08" | 8,23 m | 531.678,4800 | 8.613.474,9647 |
| 5 | 1 | 90°00'12" | 29,84 m | 531.682,5781 | 8.613.482,1008 |

Prefeitura Municipal de Santo Amaro

RESP. TÉCNICO:

Renée Buzahr Fontes
Barreto Nascimento
CREA0500186596

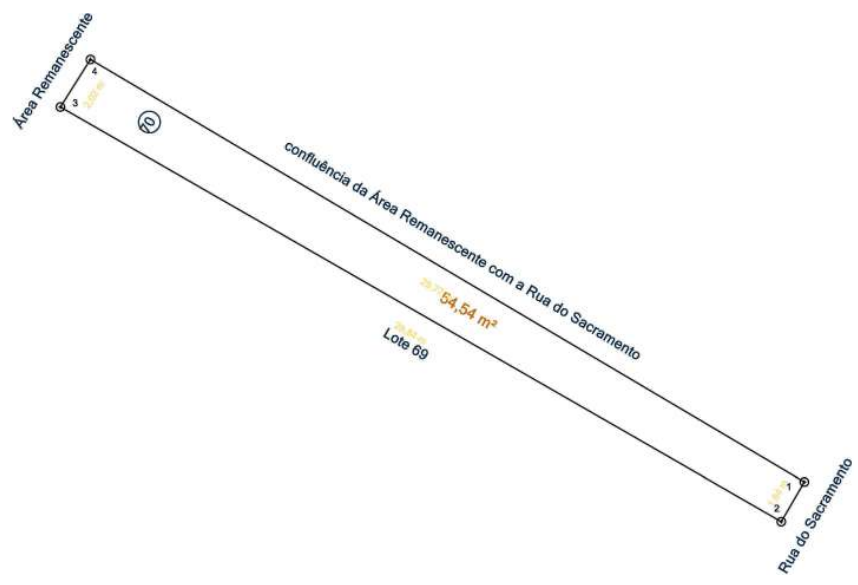
ENDEREÇO:

- Santo Amaro/BA

| | | | | |
|-------------|---------------|--------------------------------|--------------------|---------------------|
| LOTE: 69 | QUADRA: 08 | ÁREA: 237,12 m ² | ESCALA: 1 / 250 | DATA: 05/04/2024 |
|-------------|---------------|--------------------------------|--------------------|---------------------|

PROPRIETÁRIO:

Município Santo Amaro

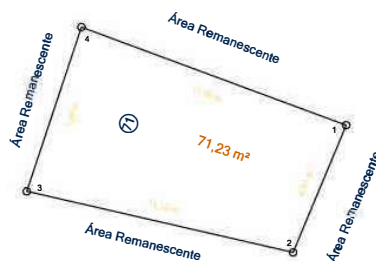


RENEE BUZÁHR FONTES BARRETO NASCIMENTO: 78831237
 8831237500
 Assinado de forma digital por RENE BUZÁHR FONTES BARRETO NASCIMENTO: 78831237
 Dados: 2024.07.19 12:21:24 -03'00'

| De | Para | Âng. Int. | Distância | Coord. E(X) | Coord. N(Y) |
|----|------|-----------|-----------|--------------|----------------|
| 1 | 2 | 90°15'45" | 1,64 m | 531.709,2840 | 8.613.468,6626 |
| 2 | 3 | 90°27'03" | 29,84 m | 531.708,4540 | 8.613.467,2430 |
| 3 | 4 | 87°35'11" | 2,02 m | 531.682,5781 | 8.613.482,1008 |
| 4 | 1 | 91°42'00" | 29,77 m | 531.683,6551 | 8.613.483,8060 |

Prefeitura Municipal de Santo Amaro

| | | | | |
|--|-------------------------|-----------------|----------------|-------------------|
| TÉC.: Renée Buzahr Fontes Barreto Nascimento CREA0500186596 | ENDEREÇO: | | | |
| | - Santo Amaro/BA | | | |
| | LOTE: | QUADRA: | ÁREA: | ESCALA: |
| 70 | 08 | 54,54 m² | 1 / 250 | 05/04/2024 |
| PROPRIETÁRIO: | | | | |
| Município Santo Amaro | | | | |



RENEE BUZAHF Assinado de forma digital por RENE BUZAHF FONTES BARRETO NASCIMENTO:75008831237500
Data: 2024.07.19 12:21:24 -03'00'

| De | Para | Âng. Int. | Distância | Coord. E(X) | Coord. N(Y) |
|----|------|-----------|-----------|--------------|----------------|
| 1 | 2 | 87°39'29" | 5,61 m | 531.638,9612 | 8.613.428,6783 |
| 2 | 3 | 99°44'59" | 11,12 m | 531.636,7967 | 8.613.423,4995 |
| 3 | 4 | 84°32'04" | 7,05 m | 531.625,9585 | 8.613.425,9884 |
| 4 | 1 | 88°03'28" | 11,50 m | 531.628,1825 | 8.613.432,6743 |

Prefeitura Municipal de Santo Amaro

RESP. TÉCNICO:

Renée Buzahr Fontes
Barreto Nascimento
CREA0500186596

ENDEREÇO:

- Santo Amaro/BA

LOTE:

71

QUADRA:

08

ÁREA:

71,23 m²

ESCALA:

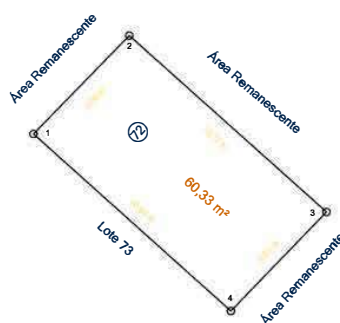
1 / 250

DATA:

05/04/2024

PROPRIETÁRIO:

Município Santo Amaro



RENEE BUZAZH FONTES BARRETO NASCIMENTO: 7.500.8831237500
Assinado de forma digital por RENE BUZAZH FONTES BARRETO NASCIMENTO: 7.500.8831237500
Dados: 2024.07.19 12:21:24 -03'00'

| De | Para | Âng. Int. | Distância | Coord. E(X) | Coord. N(Y) |
|----|------|-----------|-----------|--------------|----------------|
| 1 | 2 | 87°36'58" | 5,59 m | 531.567,7486 | 8.613.386,6496 |
| 2 | 3 | 92°28'11" | 10,77 m | 531.571,6498 | 8.613.390,6536 |
| 3 | 4 | 87°46'56" | 5,61 m | 531.579,6840 | 8.613.383,4739 |
| 4 | 1 | 92°07'55" | 10,80 m | 531.575,7899 | 8.613.379,4418 |

Prefeitura Municipal de Santo Amaro

RESP. TÉCNICO:

Renée Buzahr Fontes Barreto Nascimento
CREA 0500186596

ENDEREÇO:

- Santo Amaro/BA

LOTE:

72

QUADRA:

08

ÁREA:

60,33 m²

ESCALA:

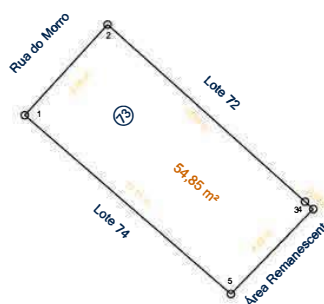
1 / 250

DATA:

05/04/2024

PROPRIETÁRIO:

Município Santo Amaro



| De | Para | Âng. Int. | Distância | Coord. E(X) | Coord. N(Y) |
|----|------|------------|-----------|--------------|----------------|
| 1 | 2 | 88°26'50" | 5,00 m | 531.564,3726 | 8.613.382,9587 |
| 2 | 3 | 90°34'40" | 10,80 m | 531.567,7486 | 8.613.386,6496 |
| 3 | 4 | 179°59'55" | 0,45 m | 531.575,7899 | 8.613.379,4418 |
| 4 | 5 | 87°41'53" | 4,82 m | 531.576,1273 | 8.613.379,1394 |
| 5 | 1 | 93°16'42" | 11,11 m | 531.572,7710 | 8.613.375,6849 |

RENEE BUZAZHR FONTES BARRETO NASCIMENTO: 78831237500
Assinado de forma digital por RENE BUZAZHR FONTES BARRETO NASCIMENTO: 78831237500
Dados: 2024.07.19 12:21:24 -03'00'

Prefeitura Municipal de Santo Amaro

RESP. TÉCNICO:

Renée Buzahr Fontes Barreto Nascimento
CREA 0500186596

ENDEREÇO:

- Santo Amaro/BA

LOTE:

73

QUADRA:

08

ÁREA:

54,85 m²

ESCALA:

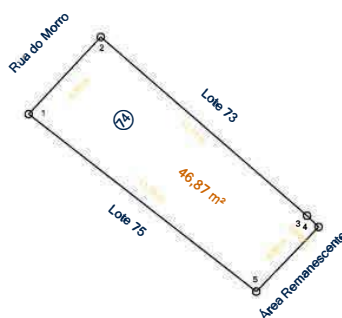
1 / 250

DATA:

05/04/2024

PROPRIETÁRIO:

Município Santo Amaro



RENEE BUZAZHR Assinado de Forma digital por RENEE BUZAZHR FONTES BARRETO NASCIMENTO:78831237 8831237500
Dados: 2024.07.19 12:21:24 -03'00"

| De | Para | Âng. Int. | Distância | Coord. E(X) | Coord. N(Y) |
|----|------|------------|-----------|--------------|----------------|
| 1 | 2 | 84°47'10" | 4,30 m | 531.561,4318 | 8.613.379,8196 |
| 2 | 3 | 92°14'09" | 11,11 m | 531.564,3726 | 8.613.382,9587 |
| 3 | 4 | 176°52'29" | 0,66 m | 531.572,7710 | 8.613.375,6849 |
| 4 | 5 | 90°03'26" | 3,66 m | 531.573,2458 | 8.613.375,2261 |
| 5 | 1 | 96°02'46" | 11,76 m | 531.570,7074 | 8.613.372,5942 |

Prefeitura Municipal de Santo Amaro

RESP. TÉCNICO:

Renée Buzahr Fontes Barreto Nascimento
CREA 0500186596

ENDEREÇO:

- Santo Amaro/BA

LOTE:

74

QUADRA:

08

ÁREA:

46,87 m²

ESCALA:

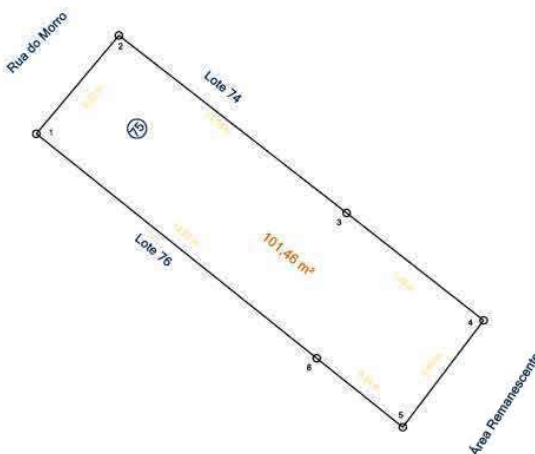
1 / 250

DATA:

05/04/2024

PROPRIETÁRIO:

Município Santo Amaro



| De | Para | Âng. Int. | Distância | Coord. E(X) | Coord. N(Y) |
|----|------|------------|-----------|--------------|----------------|
| 1 | 2 | 88°37'57" | 5,23 m | 531.558,0690 | 8.613.375,8158 |
| 2 | 3 | 92°06'35" | 11,76 m | 531.561,4318 | 8.613.379,8196 |
| 3 | 4 | 179°49'50" | 7,09 m | 531.570,7074 | 8.613.372,5942 |
| 4 | 5 | 90°56'25" | 5,45 m | 531.576,2881 | 8.613.368,2203 |
| 5 | 6 | 88°29'13" | 4,49 m | 531.572,9957 | 8.613.363,8744 |
| 6 | 1 | 180°00'01" | 14,63 m | 531.569,4899 | 8.613.366,6791 |

RENEE BUZahr FONTES BARRETO NASCIMENTO: 78831237 8831237500
Assinado de Forma digital por RENEE BUZahr FONTES BARRETO NASCIMENTO: 78831237 8831237500
Dados: 2024.07.19 12:21:24 -03'00'

Prefeitura Municipal de Santo Amaro

RESP. TÉCNICO:

Renée Buzahr Fontes
Barreto Nascimento
CREA: 0500186596

ENDEREÇO:

- Santo Amaro/BA

LOTE:

75

QUADRA:

08

ÁREA:

101,46 m²

ESCALA:

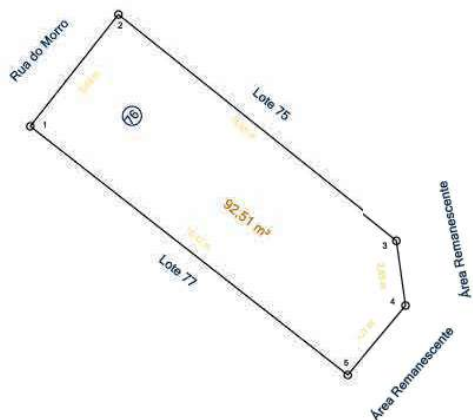
1 / 250

DATA:

05/04/2024

PROPRIETÁRIO:

Município Santo Amaro



| De | Para | Âng. Int. | Distância | Coord. E(X) | Coord. N(Y) |
|----|------|------------|-----------|--------------|----------------|
| 1 | 2 | 89°48'47" | 5,80 m | 531.554,4798 | 8.613.371,2632 |
| 2 | 3 | 89°35'30" | 14,63 m | 531.558,0690 | 8.613.375,8158 |
| 3 | 4 | 136°43'09" | 2,65 m | 531.569,4899 | 8.613.366,6791 |
| 4 | 5 | 131°58'15" | 3,81 m | 531.569,8611 | 8.613.364,0576 |
| 5 | 1 | 91°54'19" | 16,43 m | 531.567,4121 | 8.613.361,1358 |

RENEE BUZahr FONTES BARRETO NASCIMENTO: 78831237 8831237500
Assinado de Forma digital por RENEE BUZahr FONTES BARRETO NASCIMENTO: 78831237 8831237500
Dados: 2024.07.19 12:21:24 -03'00'

Prefeitura Municipal de Santo Amaro

RESP. TÉCNICO:

Renée Buzahr Fontes
Barreto Nascimento
CREA: 0500186596

ENDEREÇO:

- Santo Amaro/BA

LOTE:

76

QUADRA:

08

ÁREA:

92,51 m²

ESCALA:

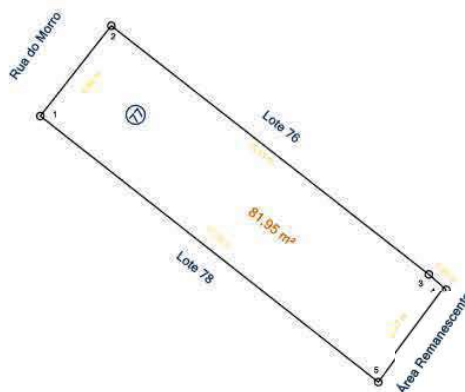
1 / 250

DATA:

05/04/2024

PROPRIETÁRIO:

Município Santo Amaro



RENEE BUZAH
FONTES
BARRETO
NASCIMENTO: 7
8831237500

Assinado de forma
digital por RENEE
BUZAH FONTES
BARRETO
NASCIMENTO: 78831237
500
Dados: 2024.07.19
12:21:24 -03'00'

| De | Para | Âng. Int. | Distância | Coord. E(X) | Coord. N(Y) |
|----|------|------------|-----------|--------------|----------------|
| 1 | 2 | 90°02'22" | 4,68 m | 531.551,5894 | 8.613.367,5858 |
| 2 | 3 | 90°06'07" | 16,43 m | 531.554,4798 | 8.613.371,2632 |
| 3 | 4 | 176°42'53" | 0,95 m | 531.567,4121 | 8.613.361,1358 |
| 4 | 5 | 94°58'47" | 4,67 m | 531.568,1241 | 8.613.360,5091 |
| 5 | 1 | 88°09'51" | 17,52 m | 531.565,3559 | 8.613.356,7503 |

Prefeitura Municipal de Santo Amaro

RESP. TÉCNICO:

Renée Buzahr Fontes
Barreto Nascimento
CREA: 0500186596

ENDEREÇO:

- Santo Amaro/BA

LOTE:

77

QUADRA:

08

ÁREA:

81,95 m²

ESCALA:

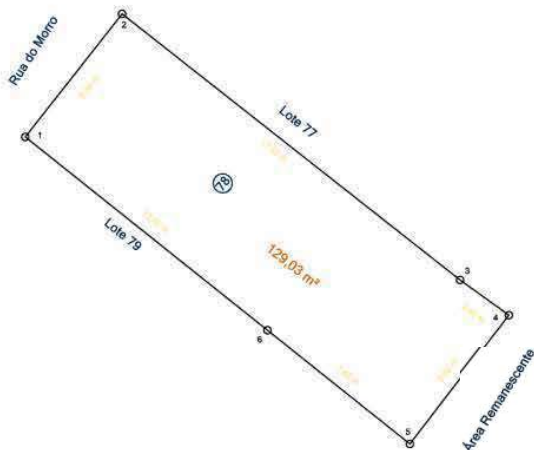
1 / 250

DATA:

05/04/2024

PROPRIETÁRIO:

Município Santo Amaro



| De | Para | Âng. Int. | Distância | Coord. E(X) | Coord. N(Y) |
|----|------|------------|-----------|--------------|----------------|
| 1 | 2 | 90°22'59" | 6,38 m | 531.547,6459 | 8.613.362,5768 |
| 2 | 3 | 90°00'27" | 17,52 m | 531.551,5894 | 8.613.367,5858 |
| 3 | 4 | 182°27'40" | 2,45 m | 531.565,3559 | 8.613.356,7503 |
| 4 | 5 | 88°10'23" | 6,62 m | 531.567,3449 | 8.613.355,3187 |
| 5 | 6 | 88°58'31" | 7,42 m | 531.563,3100 | 8.613.350,0740 |
| 6 | 1 | 180°00'00" | 12,62 m | 531.557,5101 | 8.613.354,7033 |

RENEE BUZahr FONTES BARRETO NASCIMENTO: 78831237 8831237500
Assinado de forma digital por RENEE BUZahr FONTES BARRETO NASCIMENTO: 78831237 8831237500
Dados: 2024.07.19 12:21:24 -03'00'

Prefeitura Municipal de Santo Amaro

RESP. TÉCNICO:

Renée Buzahr Fontes
Barreto Nascimento
CREA: 0500186596

ENDEREÇO:

- Santo Amaro/BA

LOTE:

78

QUADRA:

08

ÁREA:

129,03 m²

ESCALA:

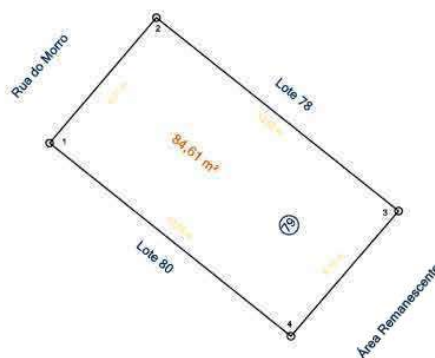
1 / 250

DATA:

05/04/2024

PROPRIETÁRIO:

Município Santo Amaro



RENEE BUZAH
FONTES
BARRETO
NASCIMENTO: 7
8831237500

Assinado de forma
digital por RENEE
BUZAH FONTES
BARRETO
NASCIMENTO: 78831237
500
Dados: 2024.07.19
12:21:24 -03'00'

| De | Para | Âng. Int. | Distância | Coord. E(X) | Coord. N(Y) |
|----|------|-----------|-----------|--------------|----------------|
| 1 | 2 | 88°14'09" | 6,71 m | 531.543,2956 | 8.613.357,4711 |
| 2 | 3 | 91°50'09" | 12,62 m | 531.547,6459 | 8.613.362,5768 |
| 3 | 4 | 87°53'38" | 6,72 m | 531.557,5101 | 8.613.354,7033 |
| 4 | 1 | 92°02'04" | 12,59 m | 531.553,1249 | 8.613.349,6054 |

Prefeitura Municipal de Santo Amaro

RESP. TÉCNICO:

Renée Buzahr Fontes
Barreto Nascimento
CREA: 0500186596

ENDEREÇO:

- Santo Amaro/BA

LOTE:

79

QUADRA:

08

ÁREA:

84,61 m²

ESCALA:

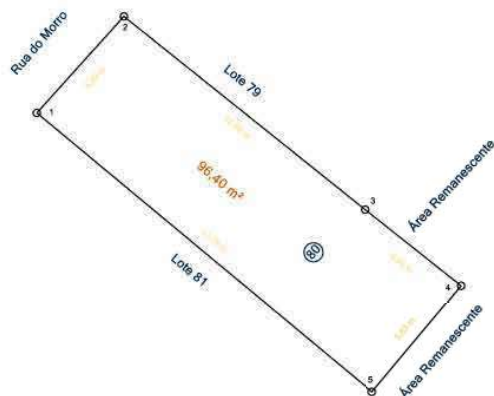
1 / 250

DATA:

05/04/2024

PROPRIETÁRIO:

Município Santo Amaro



| De | Para | Âng. Int. | Distância | Coord. E(X) | Coord. N(Y) |
|----|------|------------|-----------|--------------|----------------|
| 1 | 2 | 87°38'57" | 5,29 m | 531.539,7490 | 8.613.353,5412 |
| 2 | 3 | 93°23'49" | 12,59 m | 531.543,2956 | 8.613.357,4711 |
| 3 | 4 | 180°13'42" | 4,99 m | 531.553,1249 | 8.613.349,6054 |
| 4 | 5 | 88°40'50" | 5,63 m | 531.557,0341 | 8.613.346,5026 |
| 5 | 1 | 90°02'41" | 17,79 m | 531.553,4333 | 8.613.342,1745 |

RENEE BUZahr FONTES BARRETO NASCIMENTO: 78831237 8831237500
Assinado de Forma digital por RENEE BUZahr FONTES BARRETO NASCIMENTO: 78831237 8831237500
Dados: 2024.07.19 12:21:24 -03'00'

Prefeitura Municipal de Santo Amaro

RESP. TÉCNICO:

Renée Buzahr Fontes
Barreto Nascimento
CREA: 0500186596

ENDEREÇO:

- Santo Amaro/BA

LOTE:

80

QUADRA:

08

ÁREA:

96,40 m²

ESCALA:

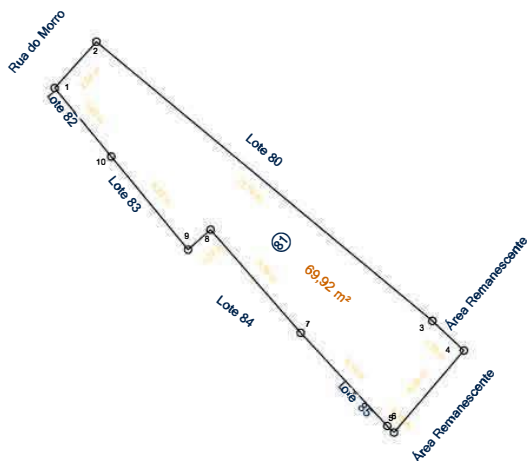
1 / 250

DATA:

05/04/2024

PROPRIETÁRIO:

Município Santo Amaro



| De | Para | Âng. Int. | Distância | Coord. E(X) | Coord. N(Y) |
|----|------|------------|-----------|--------------|----------------|
| 1 | 2 | 98°24'24" | 2,54 m | 531.538,0497 | 8.613.351,6583 |
| 2 | 3 | 92°21'05" | 17,79 m | 531.539,7490 | 8.613.353,5412 |
| 3 | 4 | 176°30'07" | 1,76 m | 531.553,4333 | 8.613.342,1745 |
| 4 | 5 | 92°47'07" | 4,39 m | 531.554,7154 | 8.613.340,9699 |
| 5 | 6 | 86°24'03" | 0,38 m | 531.551,8700 | 8.613.337,6298 |
| 6 | 7 | 176°56'17" | 5,18 m | 531.551,5945 | 8.613.337,8960 |
| 7 | 8 | 178°15'03" | 5,58 m | 531.548,0689 | 8.613.341,6884 |
| 8 | 9 | 270°30'19" | 1,22 m | 531.544,3966 | 8.613.345,8887 |
| 9 | 10 | 87°51'34" | 4,92 m | 531.543,4820 | 8.613.345,0748 |
| 10 | 1 | 180°00'00" | 3,62 m | 531.540,3530 | 8.613.348,8669 |

RENEE BUZAH
FONTES
BARRETO
NASCIMENTO: 7
8831237500

Assinado de forma
digital por RENEE
BUZAH FONTES
BARRETO
NASCIMENTO: 78831237
500
Dados: 2024.07.19
12:21:24 -03'00'

Prefeitura Municipal de Santo Amaro

RESP. TÉCNICO:

Renée Buzahr Fontes
Barreto Nascimento
CREA 0500186596

ENDEREÇO:

- Santo Amaro/BA

LOTE:

81

QUADRA:

08

ÁREA:

69,92 m²

ESCALA:

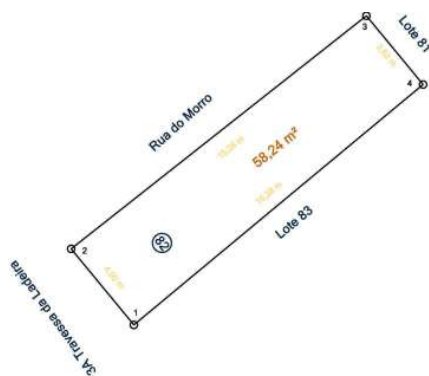
1 / 250

DATA:

05/04/2024

PROPRIETÁRIO:

Município Santo Amaro



| De | Para | Âng. Int. | Distância | Coord. E(X) | Coord. N(Y) |
|----|------|-----------|-----------|--------------|----------------|
| 1 | 2 | 89°48'20" | 4,00 m | 531.528,6019 | 8.613.339,1015 |
| 2 | 3 | 88°44'59" | 15,28 m | 531.526,0531 | 8.613.342,1899 |
| 3 | 4 | 91°14'43" | 3,62 m | 531.538,0497 | 8.613.351,6583 |
| 4 | 1 | 90°11'58" | 15,28 m | 531.540,3530 | 8.613.348,8669 |

RENEE BUZAH
FONTES
BARRETO
NASCIMENTO: 78831237
8831237500

Assinado de forma
digital por RENEE
BUZAH FONTES
BARRETO
NASCIMENTO: 78831237
Dados: 2024.07.19
12:21:24 -03'00'

Prefeitura Municipal de Santo Amaro

RESP. TÉCNICO:

é z F t
t N c t
0500186596

ENDEREÇO:

- Santo Amaro/BA

LOTE:

82

QUADRA:

08

ÁREA:

58,24 m²

ESCALA:

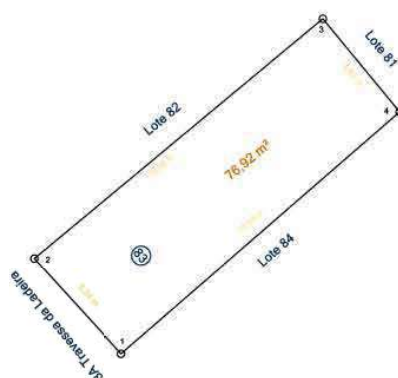
1 / 250

DATA:

05/04/2024

PROPRIETÁRIO:

Município Santo Amaro



RENEE BUZahr FONTEs
BARRETO NASCIMENTO: 78831237
8831237500

Assinado de forma digital por RENEE BUZahr FONTEs BARRETO NASCIMENTO: 78831237
Dados: 2024.07.19 12:21:24 -03'00'

| De | Para | Âng. Int. | Distância | Coord. E(X) | Coord. N(Y) |
|----|------|-----------|-----------|--------------|----------------|
| | | ° '46" | 5,24 m | 531.532,1310 | 8.613.335,2281 |
| 2 | 3 | 87°23'25" | 15,28 m | 531.528,6019 | 8.613.339,1015 |
| 3 | 4 | 89°48'02" | 4,92 m | 531.540,3530 | 8.613.348,8669 |
| 4 | 1 | 91°24'48" | 15,03 m | 531.543,4820 | 8.613.345,0748 |

Prefeitura Municipal de Santo Amaro

RESP. TÉCNICO:

Renée Buzahr Fontes
Barreto Nascimento
CREA: 0500186596

ENDEREÇO:

- Santo Amaro/BA

LOTE:

83

QUADRA:

08

ÁREA:

76,92 m²

ESCALA:

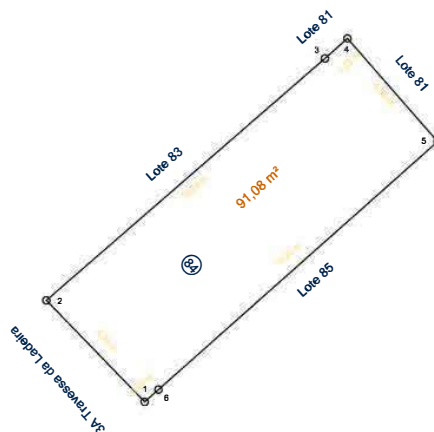
1 / 250

DATA:

05/04/2024

PROPRIETÁRIO:

Município Santo Amaro



| De | Para | Âng. Int. | Distância | Coord. E(X) | Coord. N(Y) |
|----|------|------------|-----------|--------------|----------------|
| 1 | 2 | 92°30'20" | 5,75 m | 531.536,1352 | 8.613.331,0959 |
| 2 | 3 | 86°50'31" | 15,03 m | 531.532,1310 | 8.613.335,2281 |
| 3 | 4 | 180°43'39" | 1,22 m | 531.543,4820 | 8.613.345,0748 |
| 4 | 5 | 89°29'41" | 5,58 m | 531.544,3966 | 8.613.345,8887 |
| 5 | 6 | 90°25'48" | 15,21 m | 531.548,0689 | 8.613.341,6884 |
| 6 | 1 | 180°00'02" | 0,75 m | 531.536,6974 | 8.613.331,5949 |

RENEE BUZahr FONTES BARRETO NASCIMENTO: 78831237
8831237500
Assinado de Forma digital por RENEE BUZahr FONTES BARRETO NASCIMENTO: 78831237
Dados: 2024.07.19 12:21:24 -03'00'

Prefeitura Municipal de Santo Amaro

RESP. TÉCNICO:

Renée Buzahr Fontes
Barreto Nascimento
CREA 0500186596

ENDEREÇO:

- Santo Amaro/BA

LOTE:

84

QUADRA:

08

ÁREA:

91,08 m²

ESCALA:

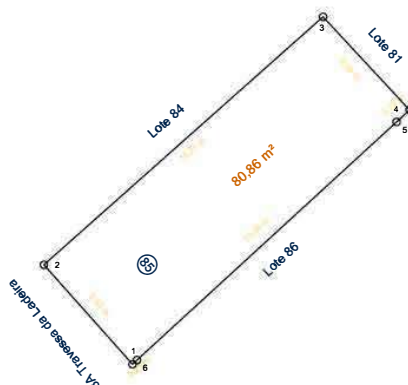
1 / 250

DATA:

05/04/2024

PROPRIETÁRIO:

Município Santo Amaro



| De | Para | Âng. Int. | Distância | Coord. E(X) | Coord. N(Y) |
|----|------|------------|-----------|--------------|----------------|
| 1 | 2 | 89°13'11" | 5,42 m | 531.540,3053 | 8.613.327,5492 |
| 2 | 3 | 89°51'59" | 15,21 m | 531.536,6974 | 8.613.331,5949 |
| 3 | 4 | 91°19'09" | 5,18 m | 531.548,0689 | 8.613.341,6884 |
| 4 | 5 | 89°35'37" | 0,72 m | 531.551,5945 | 8.613.337,8960 |
| 5 | 6 | 180°00'01" | 14,34 m | 531.551,0642 | 8.613.337,4099 |
| 6 | 1 | 180°00'03" | 0,25 m | 531.540,4907 | 8.613.327,7191 |

RENEE BUZahr FONTES BARRETO NASCIMENTO: 78831237
8831237500
Assinado de Forma digital por RENEE BUZahr FONTES BARRETO NASCIMENTO: 78831237
Dados: 2024.07.19 12:21:24 -03'00'

Prefeitura Municipal de Santo Amaro

RESP. TÉCNICO:

Renée Buzahr Fontes
Barreto Nascimento
CREA 0500186596

ENDEREÇO:

- Santo Amaro/BA

LOTE:

85

QUADRA:

08

ÁREA:

80,86 m²

ESCALA:

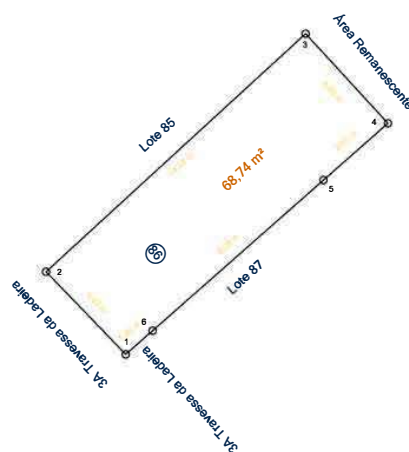
1 / 250

DATA:

05/04/2024

PROPRIETÁRIO:

Município Santo Amaro



| De | Para | Âng. Int. | Distância | Coord. E(X) | Coord. N(Y) |
|----|------|------------|-----------|--------------|----------------|
| 1 | 2 | 92°37'38" | 4,67 m | 531.543,7371 | 8.613.324,3572 |
| 2 | 3 | 88°30'28" | 14,34 m | 531.540,4907 | 8.613.327,7191 |
| 3 | 4 | 90°04'19" | 4,95 m | 531.551,0642 | 8.613.337,4099 |
| 4 | 5 | 88°47'34" | 3,50 m | 531.554,4158 | 8.613.333,7622 |
| 5 | 6 | 180°00'01" | 9,28 m | 531.551,7913 | 8.613.331,4508 |
| 6 | 1 | 179°59'59" | 1,46 m | 531.544,8301 | 8.613.325,3199 |

RENEE BUZahr FONTES BARRETO NASCIMENTO: 78831237
8831237500
Assinado de forma digital por RENEE BUZahr FONTES BARRETO NASCIMENTO: 78831237
Dados: 2024.07.19 12:21:24 -03'00'

Prefeitura Municipal de Santo Amaro

RESP. TÈC.:

Renée Buzahr Fontes
Barreto Nascimento
CREA 0500186596

ENDEREÇO:

- Santo Amaro/BA

LOTE:

86

QUADRA:

08

ÁREA:

68,74 m²

ESCALA:

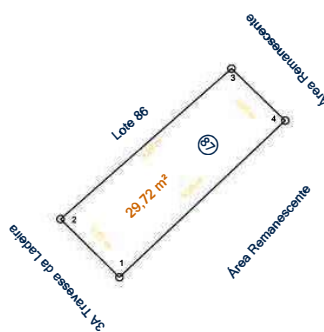
1 / 250

DATA:

05/04/2024

PROPRIETÁRIO:

Município Santo Amaro



RENEE BUZahr FONTES BARRETO NASCIMENTO: 78831237 500
8831237500
Assinado de Forma digital por RENEE BUZahr FONTES BARRETO NASCIMENTO: 78831237 500
Dados: 2024.07.19 12:21:24 -03'00'

| De | Para | Âng. Int. | Distância | Coord. E(X) | Coord. N(Y) |
|----|------|-----------|-----------|--------------|----------------|
| 1 | 2 | 91°58'08" | 3,37 m | 531.547,2268 | 8.613.322,9519 |
| 2 | 3 | 86°01'38" | 9,28 m | 531.544,8301 | 8.613.325,3199 |
| 3 | 4 | 94°33'17" | 3,05 m | 531.551,7913 | 8.613.331,4508 |
| 4 | 1 | 87°26'56" | 9,29 m | 531.553,9797 | 8.613.329,3321 |

Prefeitura Municipal de Santo Amaro

RESP. TÉCNICO:

Renée Buzahr Fontes
Barreto Nascimento
CREA 0500186596

ENDEREÇO:

- Santo Amaro/BA

LOTE:

87

QUADRA:

08

ÁREA:

29,72 m²

ESCALA:

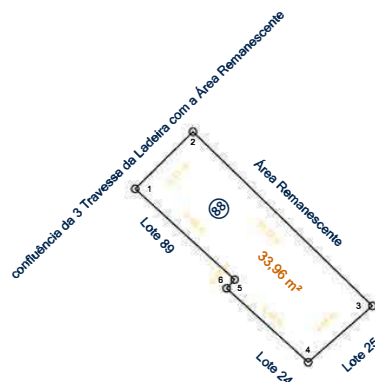
1 / 250

DATA:

05/04/2024

PROPRIETÁRIO:

Município Santo Amaro



| De | Para | Âng. Int. | Distância | Coord. E(X) | Coord. N(Y) |
|----|------|------------|-----------|--------------|----------------|
| 1 | 2 | 87°00'41" | 3,31 m | 531.544,7964 | 8.613.320,5516 |
| 2 | 3 | 91°14'29" | 10,19 m | 531.547,1495 | 8.613.322,8755 |
| 3 | 4 | 85°17'41" | 3,48 m | 531.554,4622 | 8.613.315,7851 |
| 4 | 5 | 96°40'19" | 4,48 m | 531.551,8429 | 8.613.313,4938 |
| 5 | 6 | 89°45'27" | 0,48 m | 531.548,5216 | 8.613.316,5000 |
| 6 | 1 | 270°01'23" | 5,48 m | 531.548,8473 | 8.613.316,8568 |

RENEE BUZahr FONTES BARRETO NASCIMENTO: 78831237
8831237500
Assinado de forma digital por RENEE BUZahr FONTES BARRETO NASCIMENTO: 78831237
Dados: 2024.07.19 12:21:24 -03'00'

Prefeitura Municipal de Santo Amaro

RESP. TÉCNICO:

Renée Buzahr Fontes
Barreto Nascimento
CREA 0500186596

ENDEREÇO:

- Santo Amaro/BA

LOTE:

88

QUADRA:

08

ÁREA:

33,96 m²

ESCALA:

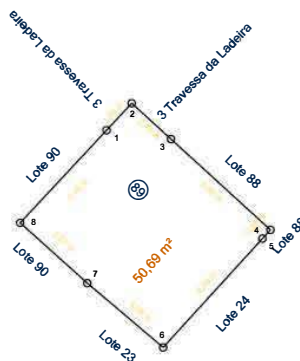
1 / 250

DATA:

05/04/2024

PROPRIETÁRIO:

Município Santo Amaro



| De | Para | Âng. Int. | Distância | Coord. E(X) | Coord. N(Y) |
|----|------|------------|-----------|--------------|----------------|
| 1 | 2 | 179°59'59" | 1,50 m | 531.542,1731 | 8.613.320,9132 |
| 2 | 3 | 90°39'17" | 2,16 m | 531.543,1971 | 8.613.322,0104 |
| 3 | 4 | 180°00'00" | 5,48 m | 531.544,7964 | 8.613.320,5516 |
| 4 | 5 | 89°58'37" | 0,48 m | 531.548,8473 | 8.613.316,8568 |
| 5 | 6 | 180°00'01" | 6,00 m | 531.548,5216 | 8.613.316,5000 |
| 6 | 7 | 92°07'48" | 4,05 m | 531.544,4784 | 8.613.312,0708 |
| 7 | 8 | 178°21'59" | 3,67 m | 531.541,3887 | 8.613.314,6875 |
| 8 | 1 | 88°52'19" | 5,16 m | 531.538,6532 | 8.613.317,1415 |

RENEE BUZAHF Assinado de Forma
FONTES digital por RENEE
BUZAHF FONTES
BARRETO BARRETO
NASCIMENTO:78831237
8831237500 500
Dados: 2024.07.19
12:21:24 -03'00'

Prefeitura Municipal de Santo Amaro

RESP. TÉCNICO:

Renée Buzahr Fontes
Barreto Nascimento
CREA 0500186596

ENDEREÇO:

- Santo Amaro/BA

LOTE:

89

QUADRA:

08

ÁREA:

50,69 m²

ESCALA:

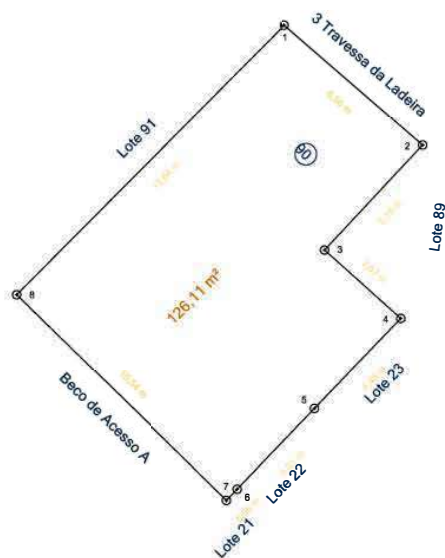
1 / 250

DATA:

05/04/2024

PROPRIETÁRIO:

Município Santo Amaro



| De | Para | Âng. Int. | Distância | Coord. E(X) | Coord. N(Y) |
|----|------|------------|-----------|--------------|----------------|
| 1 | 2 | 93°55'22" | 6,56 m | 531.537,2159 | 8.613.325,2111 |
| 2 | 3 | 87°54'08" | 5,16 m | 531.542,1731 | 8.613.320,9132 |
| 3 | 4 | 271°07'41" | 3,67 m | 531.538,6532 | 8.613.317,1415 |
| 4 | 5 | 88°03'33" | 4,48 m | 531.541,3887 | 8.613.314,6875 |
| 5 | 6 | 179°59'59" | 4,01 m | 531.538,2892 | 8.613.311,4594 |
| 6 | 7 | 180°00'02" | 0,56 m | 531.535,5124 | 8.613.308,5674 |
| 7 | 8 | 89°26'41" | 10,54 m | 531.535,1252 | 8.613.308,1641 |
| 8 | 1 | 89°32'33" | 13,64 m | 531.527,5934 | 8.613.315,5374 |

RENEE BUZAHR FONTES
 Assinado de forma digital por RENE BUZAHR FONTES BARRETO NASCIMENTO:7.500.8831237500
 Dados: 2024.07.19 12:21:24 -03'00'

Prefeitura Municipal de Santo Amaro

RESP. TÉCNICO:

Renée Buzahr Fontes Barreto Nascimento
 CREA0500186596

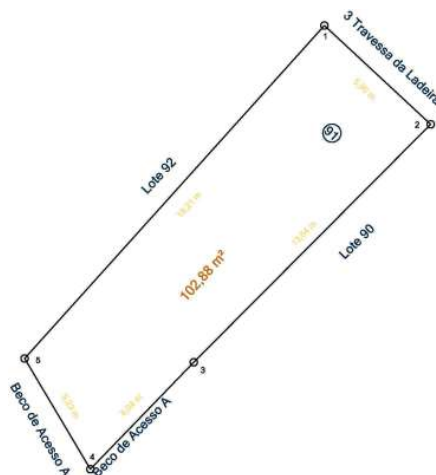
ENDEREÇO:

- Santo Amaro/BA

| | | | | |
|--------------------|----------------------|--------------------------------------|---------------------------|----------------------------|
| LOTE: 90 | QUADRA: 08 | ÁREA: 126,11 m² | ESCALA: 1 / 250 | DATA: 05/04/2024 |
|--------------------|----------------------|--------------------------------------|---------------------------|----------------------------|

PROPRIETÁRIO:

Município Santo Amaro



| De | Para | Âng. Int. | Distância | Coord. E(X) | Coord. N(Y) |
|----|------|------------|-----------|--------------|----------------|
| 1 | 2 | 89°01'47" | 5,90 m | 531.532,8997 | 8.613.329,2275 |
| 2 | 3 | 88°05'31" | 13,64 m | 531.537,2159 | 8.613.325,2111 |
| 3 | 4 | 180°50'16" | 6,04 m | 531.527,5934 | 8.613.315,5374 |
| 4 | 5 | 74°41'57" | 5,23 m | 531.523,3944 | 8.613.311,1908 |
| 5 | 1 | 107°20'29" | 18,21 m | 531.520,7238 | 8.613.315,6904 |

RENEE BUZahr FONTES BARRETO NASCIMENTO: 78831237
8831237500
Assinado de forma digital por RENEE BUZahr FONTES BARRETO NASCIMENTO: 78831237
Dados: 2024.07.19 12:21:24 -03'00'

Prefeitura Municipal de Santo Amaro

RESP. TÉCNICO:

Renée Buzahr Fontes
Barreto Nascimento
CREA: 0500186596

ENDEREÇO:

- Santo Amaro/BA

LOTE:

91

QUADRA:

08

ÁREA:

102,88 m²

ESCALA:

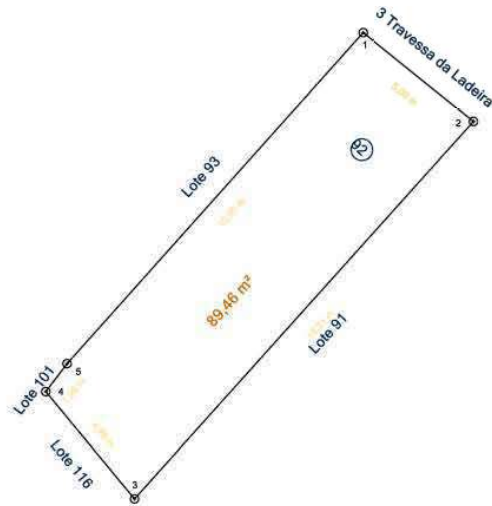
1 / 250

DATA:

05/04/2024

PROPRIETÁRIO:

Município Santo Amaro

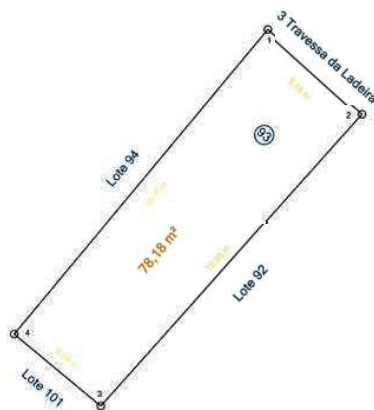


| De | Para | Âng. Int. | Distância | Coord. E(X) | Coord. N(Y) |
|----|------|------------|-----------|--------------|----------------|
| 1 | 2 | 92°58'24" | 5,09 m | 531.528,9398 | 8.613.332,4184 |
| 2 | 3 | 86°53'32" | 18,21 m | 531.532,8997 | 8.613.329,2275 |
| 3 | 4 | 81°38'59" | 4,99 m | 531.520,7238 | 8.613.315,6904 |
| 4 | 5 | 102°59'29" | 1,26 m | 531.517,5368 | 8.613.319,5319 |
| 5 | 1 | 175°29'35" | 15,95 m | 531.518,3014 | 8.613.320,5347 |

RENEE BUZAHF Assinada de forma
 FONTES digital por RENEE
 BUZAHF FONTES
 BARRETO BARRETO
 NASCIMENTO:7500 NASCIMENTO:78831237
 8831237500 Dados: 2024.07.19
 12:21:24 -03'00'

Prefeitura Municipal de Santo Amaro

| | | | | | |
|---|---|----------------------|--------------------------|---------------------------|----------------------------|
| RESP. TÉCN.: Renée Buzahr Fontes Barreto Nascimento CREA: 0500186596 | ENDEREÇO: - Santo Amaro/BA | | | | |
| | LOTE: 92 | QUADRA: 08 | ÁREA: 89,46 m² | ESCALA: 1 / 250 | DATA: 05/04/2024 |
| | PROPRIETÁRIO: Município Santo Amaro | | | | |



RENEE BUZHR FONTES BARRETO NASCIMENTO: 78831237
8831237500
Assinado de forma digital por RENEE BUZHR FONTES BARRETO NASCIMENTO: 78831237
Dados: 2024.07.19 12:21:24 -03'00'

| De | Para | Âng. Int. | Distância | Coord. E(X) | Coord. N(Y) |
|----|------|-----------|-----------|--------------|----------------|
| 1 | 2 | 87°45'53" | 5,16 m | 531.525,1051 | 8.613.335,8731 |
| 2 | 3 | 90°10'50" | 15,95 m | 531.528,9398 | 8.613.332,4184 |
| 3 | 4 | 92°06'52" | 4,59 m | 531.518,3014 | 8.613.320,5347 |
| 4 | 1 | 89°56'25" | 16,15 m | 531.514,7743 | 8.613.323,4651 |

Prefeitura Municipal de Santo Amaro

RESP. TÉCNICO:

Renée Buzahr Fontes
Barreto Nascimento
CREA: 0500186596

ENDEREÇO:

- Santo Amaro/BA

LOTE:

93

QUADRA:

08

ÁREA:

78,18 m²

ESCALA:

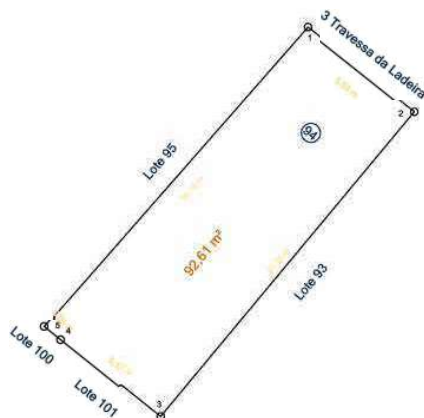
1 / 250

DATA:

05/04/2024

PROPRIETÁRIO:

Município Santo Amaro



| De | Para | Âng. Int. | Distância | Coord. E(X) | Coord. N(Y) |
|----|------|------------|-----------|--------------|----------------|
| 1 | 2 | 92°42'18" | 5,53 m | 531.520,7799 | 8.613.339,3208 |
| 2 | 3 | 88°46'44" | 16,15 m | 531.525,1051 | 8.613.335,8731 |
| 3 | 4 | 91°03'53" | 5,10 m | 531.514,7743 | 8.613.323,4651 |
| 4 | 5 | 179°40'16" | 0,85 m | 531.510,7947 | 8.613.326,6552 |
| 5 | 1 | 87°46'49" | 16,14 m | 531.510,1357 | 8.613.327,1896 |

RENEE BUZahr FONTES BARRETO NASCIMENTO: 78831237
8831237500
Assinado de forma digital por RENEE BUZahr FONTES BARRETO NASCIMENTO: 78831237
Dados: 2024.07.19 12:21:24 -03'00'

Prefeitura Municipal de Santo Amaro

RESP. TÉCNICO:

Renée Buzahr Fontes
Barreto Nascimento
CREA: 0500186596

ENDEREÇO:

- Santo Amaro/BA

LOTE:

94

QUADRA:

08

ÁREA:

92,61 m²

ESCALA:

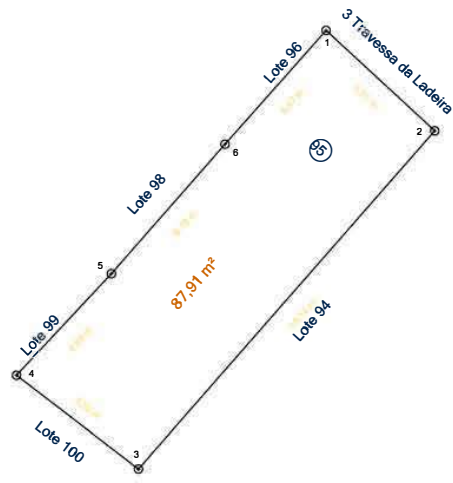
1 / 250

DATA:

05/04/2024

PROPRIETÁRIO:

Município Santo Amaro

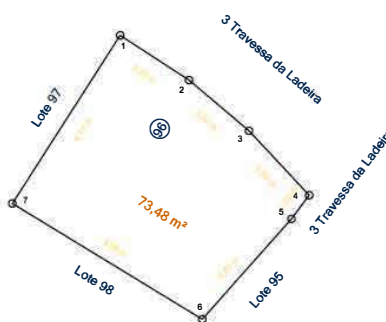


| De | Para | Âng. Int. | Distância | Coord. E(X) | Coord. N(Y) |
|----|------|------------|-----------|--------------|----------------|
| 1 | 2 | 88°56'31" | 5,31 m | 531.516,8764 | 8.613.342,9231 |
| 2 | 3 | 91°26'14" | 16,14 m | 531.520,7799 | 8.613.339,3208 |
| 3 | 4 | 93°47'35" | 5,52 m | 531.510,1357 | 8.613.327,1896 |
| 4 | 5 | 84°22'52" | 4,99 m | 531.505,7547 | 8.613.330,5478 |
| 5 | 6 | 181°48'00" | 6,18 m | 531.509,1640 | 8.613.334,1923 |
| 6 | 1 | 179°38'48" | 5,47 m | 531.513,2446 | 8.613.338,8387 |

RENEE BUZAZH FONTE BARRETO NASCIMENTO: 78831237
Assinado de forma digital por RENE BUZAZH FONTE BARRETO NASCIMENTO: 78831237
500
Dados: 2024.07.19 12:21:24 -03'00'

Prefeitura Municipal de Santo Amaro

| | | | | | |
|---|---|----------------------|--------------------------|---------------------------|----------------------------|
| RESP. TÉCN.: Renée Buzahr Fontes Barreto Nascimento CREA0500186596 | ENDEREÇO: - Santo Amaro/BA | | | | |
| | LOTE: 95 | QUADRA: 08 | ÁREA: 87,91 m² | ESCALA: 1 / 250 | DATA: 05/04/2024 |
| | PROPRIETÁRIO: Município Santo Amaro | | | | |



| De | Para | Âng. Int. | Distância | Coord. E(X) | Coord. N(Y) |
|----|------|------------|-----------|--------------|----------------|
| 1 | 2 | 89°41'43" | 3,35 m | 531.509,8988 | 8.613.350,3927 |
| 2 | 3 | 172°48'14" | 3,20 m | 531.512,7059 | 8.613.348,5709 |
| 3 | 4 | 173°14'44" | 3,59 m | 531.515,1485 | 8.613.346,5083 |
| 4 | 5 | 100°04'25" | 1,20 m | 531.517,5989 | 8.613.343,8866 |
| 5 | 6 | 175°12'59" | 5,47 m | 531.516,8764 | 8.613.342,9231 |
| 6 | 7 | 100°18'45" | 9,06 m | 531.513,2446 | 8.613.338,8387 |
| 7 | 1 | 88°39'10" | 8,13 m | 531.505,5084 | 8.613.343,5482 |

RENEE BUZahr FONTES BARRETO NASCIMENTO: 78831237
8831237500
Assinado de forma digital por RENEE BUZahr FONTES BARRETO NASCIMENTO: 78831237
Dados: 2024.07.19 12:21:24 -03'00'

Prefeitura Municipal de Santo Amaro

RESP. TÉCNICO:

Renée Buzahr Fontes
Barreto Nascimento
CREA0500186596

ENDEREÇO:

- Santo Amaro/BA

LOTE:

96

QUADRA:

08

ÁREA:

73,48 m²

ESCALA:

1 / 250

DATA:

05/04/2024

PROPRIETÁRIO:

Município Santo Amaro



| De | Para | Âng. Int. | Distância | Coord. E(X) | Coord. N(Y) |
|----|------|------------|-----------|--------------|----------------|
| 1 | 2 | 90°45'21" | 7,03 m | 531.494,4365 | 8.613.349,7017 |
| 2 | 3 | 93°55'53" | 13,32 m | 531.497,7689 | 8.613.355,8888 |
| 3 | 4 | 81°41'49" | 8,13 m | 531.509,8988 | 8.613.350,3927 |
| 4 | 5 | 93°36'51" | 12,24 m | 531.505,5084 | 8.613.343,5482 |
| 5 | 1 | 180°00'06" | 0,43 m | 531.494,8099 | 8.613.349,4942 |

RENEE BUZahr FONTES BARRETO NASCIMENTO: 78831237
8831237500
Assinado de forma digital por RENEE BUZahr FONTES BARRETO NASCIMENTO: 78831237
Dados: 2024.07.19 12:21:24 -03'00'

Prefeitura Municipal de Santo Amaro

RESP. TÉCNICO:

Renée Buzahr Fontes
Barreto Nascimento
CREA: 0500186596

ENDEREÇO:

- Santo Amaro/BA

LOTE:

97

QUADRA:

08

ÁREA:

98,08 m²

ESCALA:

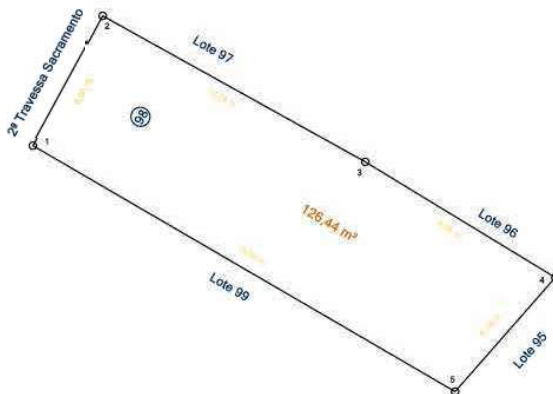
1 / 250

DATA:

05/04/2024

PROPRIETÁRIO:

Município Santo Amaro



| De | Para | Âng. Int. | Distância | Coord. E(X) | Coord. N(Y) |
|----|------|------------|-----------|--------------|----------------|
| 1 | 2 | 91°57'06" | 6,00 m | 531.491,9679 | 8.613.344,2093 |
| 2 | 3 | 89°12'20" | 12,24 m | 531.494,8099 | 8.613.349,4942 |
| 3 | 4 | 177°43'59" | 9,06 m | 531.505,5084 | 8.613.343,5482 |
| 4 | 5 | 80°02'28" | 6,18 m | 531.513,2446 | 8.613.338,8387 |
| 5 | 1 | 101°04'08" | 19,90 m | 531.509,1640 | 8.613.334,1923 |

RENEE BUZAH
FONTES
BARRETO
NASCIMENTO: 7
8831237500

Assinado de forma
digital por RENEE
BUZAH FONTES
BARRETO
NASCIMENTO: 78831237
500
Dados: 2024.07.19
12:21:24 -03'00'

Prefeitura Municipal de Santo Amaro

RESP. TÉCNICO:

é z F t
t N c t
0500186596

ENDEREÇO:

- Santo Amaro/BA

LOTE:

98

QUADRA:

08

ÁREA:

126,44 m²

ESCALA:

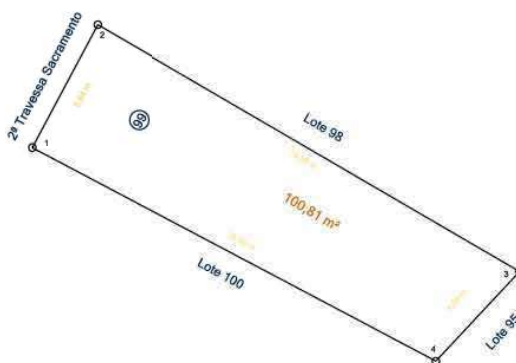
1 / 250

DATA:

05/04/2024

PROPRIETÁRIO:

Município Santo Amaro



RENEE BUZAH
FONTES
BARRETO
NASCIMENTO: 78831237
8831237500

Assinado de forma
digital por RENEE
BUZAH FONTES
BARRETO
NASCIMENTO: 78831237
Dados: 2024.07.19
12:21:24 -03'00'

| De | Para | Âng. Int. | Distância | Coord. E(X) | Coord. N(Y) |
|----|------|------------|-----------|--------------|----------------|
| 1 | 2 | 89°49'06" | 5,64 m | 531.489,3182 | 8.613.339,2330 |
| 2 | 3 | 87°48'44" | 19,90 m | 531.491,9679 | 8.613.344,2093 |
| 3 | 4 | 77°07'53" | 4,99 m | 531.509,1640 | 8.613.334,1923 |
| 4 | 1 | 105°14'17" | 18,59 m | 531.505,7547 | 8.613.330,5478 |

Prefeitura Municipal de Santo Amaro

RESP. TÉCNICO:

Renée Buzahr Fontes
Barreto Nascimento
CREA: 0500186596

ENDEREÇO:

- Santo Amaro/BA

LOTE:

99

QUADRA:

08

ÁREA:

100,81 m²

ESCALA:

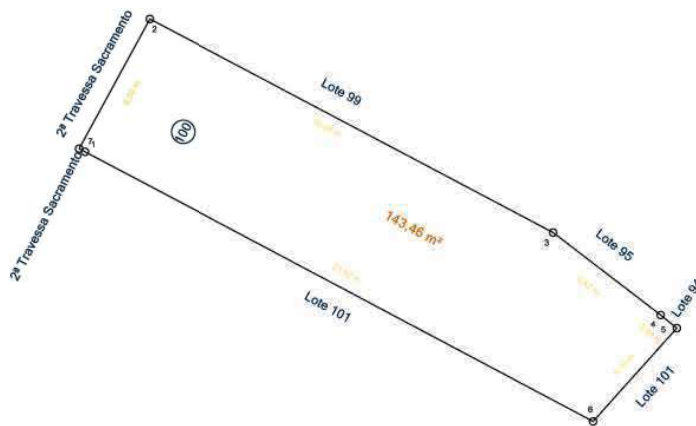
1 / 250

DATA:

05/04/2024

PROPRIETÁRIO:

Município Santo Amaro



| De | Para | Âng. Int. | Distância | Coord. E(X) | Coord. N(Y) |
|----|------|------------|-----------|--------------|----------------|
| 1 | 2 | 89°27'25" | 6,00 m | 531.486,4561 | 8.613.333,9596 |
| 2 | 3 | 90°38'19" | 18,59 m | 531.489,3182 | 8.613.339,2330 |
| 3 | 4 | 170°22'51" | 5,52 m | 531.505,7547 | 8.613.330,5478 |
| 4 | 5 | 178°25'36" | 0,85 m | 531.510,1357 | 8.613.327,1896 |
| 5 | 6 | 87°06'04" | 5,10 m | 531.510,7947 | 8.613.326,6552 |
| 6 | 7 | 103°59'55" | 23,42 m | 531.507,3828 | 8.613.322,8584 |
| 7 | 1 | 179°59'50" | 0,27 m | 531.486,6927 | 8.613.333,8341 |

RENEE BUZAZH FONTES
BARRETO NASCIMENTO: 78831237
8831237500

Assinado de forma digital por RENEE BUZAZH FONTES BARRETO NASCIMENTO: 78831237
Dados: 2024.07.19 12:21:24 -03'00'

Prefeitura Municipal de Santo Amaro

RESP. TÉCNICO:

Renée Buzahr Fontes
Barreto Nascimento
CREA: 0500186596

ENDEREÇO:

- Santo Amaro/BA

LOTE:

100

QUADRA:

08

ÁREA:

143,46 m²

ESCALA:

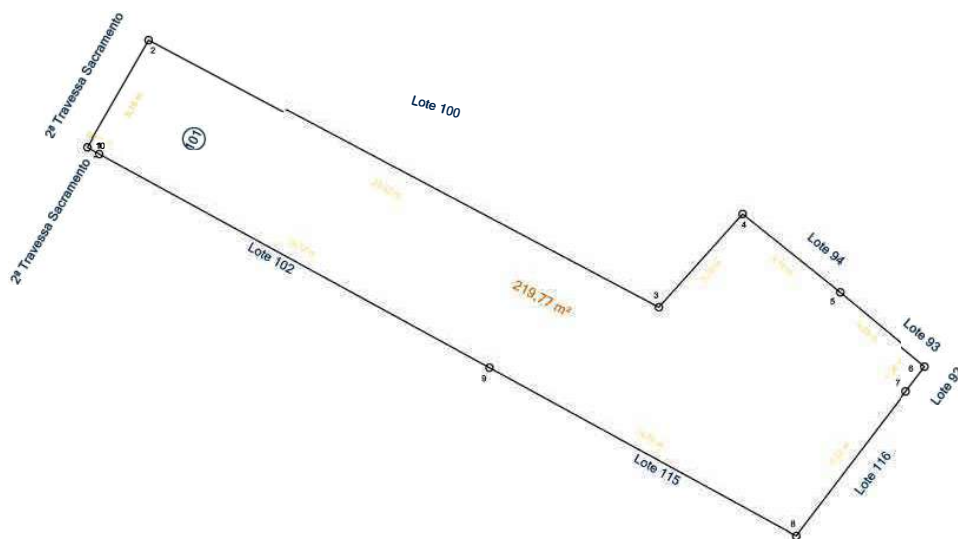
1 / 250

DATA:

05/04/2024

PROPRIETÁRIO:

Município Santo Amaro



| | | | | (X) | Coord. N(Y) |
|----|----|------------|---------|--------------|----------------|
| 1 | 2 | 89°38'24" | 5,16 m | 531.484,1091 | 8.613.329,3696 |
| 2 | 3 | 92°06'45" | 23,42 m | 531.486,6927 | 8.613.333,8341 |
| 3 | 4 | 256°00'05" | 5,10 m | 531.507,3828 | 8.613.322,8584 |
| 4 | 5 | 93°13'40" | 5,10 m | 531.510,7947 | 8.613.326,6552 |
| 5 | 6 | 178°59'42" | 4,59 m | 531.514,7743 | 8.613.323,4651 |
| 6 | 7 | 92°23'33" | 1,26 m | 531.518,3014 | 8.613.320,5347 |
| 7 | 8 | 179°59'58" | 7,52 m | 531.517,5368 | 8.613.319,5319 |
| 8 | 9 | 98°37'25" | 14,25 m | 531.512,9773 | 8.613.313,5531 |
| 9 | 10 | 180°00'26" | 18,12 m | 531.500,4817 | 8.613.320,3957 |
| 10 | 1 | 179°00'01" | 0,55 m | 531.484,5878 | 8.613.329,0965 |

RENEE BUZAHR FONTES
 BARRETO NASCIMENTO: 78831237
 8831237500

Assinado de forma digital por RENEE BUZAHR FONTES BARRETO NASCIMENTO: 78831237
 Dados: 2024.07.19 12:21:24 -03'00'

Prefeitura Municipal de Santo Amaro

RESP. TÉCNICO:

Renée Buzahr Fontes
Barreto Nascimento
CREA: 0500186596

ENDEREÇO:

- Santo Amaro/BA

LOTE:

101

QUADRA:

08

ÁREA:

219,77 m²

ESCALA:

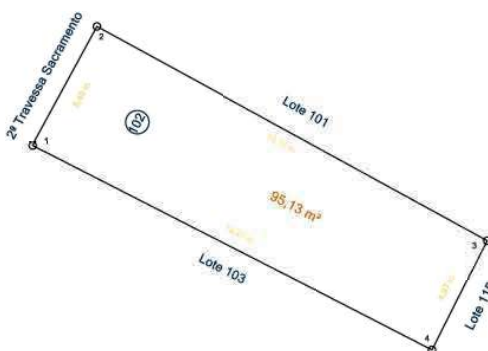
1 / 250

DATA:

05/04/2024

PROPRIETÁRIO:

Município Santo Amaro



| De | Para | Âng. Int. | Distância | Coord. E(X) | Coord. N(Y) |
|----|------|-----------|-----------|--------------|----------------|
| 1 | 2 | 88°32'44" | 5,49 m | 531.481,9675 | 8.613.324,2700 |
| 2 | 3 | 89°47'59" | 18,12 m | 531.484,5878 | 8.613.329,0965 |
| 3 | 4 | 91°52'04" | 4,97 m | 531.500,4817 | 8.613.320,3957 |
| 4 | 1 | 89°47'14" | 18,27 m | 531.498,2399 | 8.613.315,9634 |

RENEE BUZAH
FONTES
BARRETO
NASCIMENTO: 78831237
8831237500

Assinado de forma
digital por RENEE
BUZAH FONTES
BARRETO
NASCIMENTO: 78831237
Dados: 2024.07.19
12:21:24 -03'00'

Prefeitura Municipal de Santo Amaro

RESP. TÉCNICO:

é z F t
t N c t
0500186596

ENDEREÇO:

- Santo Amaro/BA

LOTE:

102

QUADRA:

08

ÁREA:

95,13 m²

ESCALA:

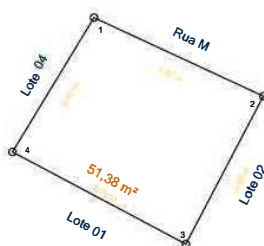
1 / 250

DATA:

05/04/2024

PROPRIETÁRIO:

Município Santo Amaro



RENEE BUZahr FONTES BARRETO
NASCIMENTO: 78831237
8831237500
Assinado de Forma digital por RENEE BUZahr FONTES BARRETO
NASCIMENTO: 78831237
Dados: 2024.07.19 12:21:24 -03'00'

| | | Int. | Distância | Coord. E(X) | Coord. N(Y) |
|---|---|-----------|-----------|--------------|----------------|
| 1 | 2 | 96°23'33" | 7,60 m | 531.504,7187 | 8.613.258,4345 |
| 2 | 3 | 87°12'13" | 6,80 m | 531.511,6172 | 8.613.255,2379 |
| 3 | 4 | 89°39'49" | 8,00 m | 531.508,4587 | 8.613.249,2112 |
| 4 | 1 | 86°44'25" | 6,40 m | 531.501,3987 | 8.613.252,9641 |

Prefeitura Municipal de Santo Amaro

RESP. TÉCNICO:

é z F t
t N c t
0500186596

ENDEREÇO:

- Santo Amaro/BA

LOTE:

103

QUADRA:

08

ÁREA:

51,38 m²

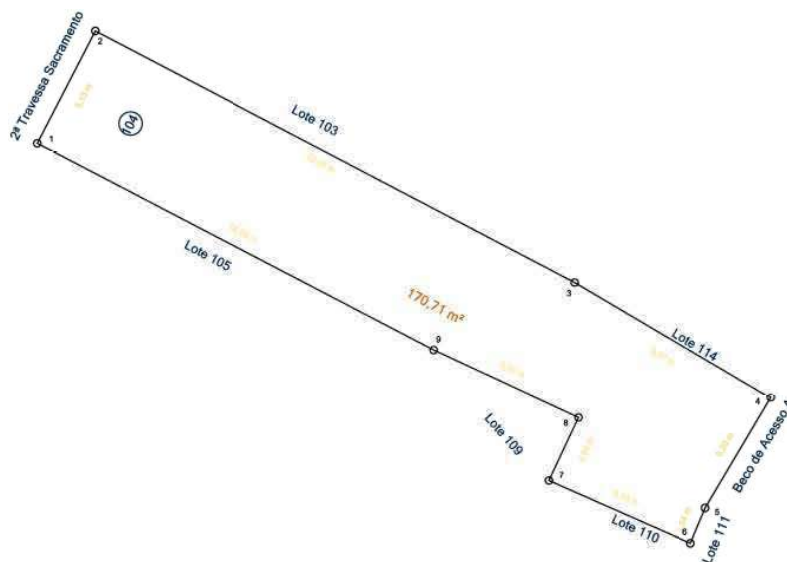
S

DATA:

05/04/2024

PROPRIETÁRIO:

Município Santo Amaro



| De | Para | Âng. Int. | Distância | Coord. E(X) | Coord. N(Y) |
|----|------|------------|-----------|--------------|----------------|
| 1 | 2 | 90°13'17" | 5,13 m | 531.477,3686 | 8.613.315,2374 |
| 2 | 3 | 89°40'35" | 22,05 m | 531.479,7232 | 8.613.319,7966 |
| 3 | 4 | 177°05'17" | 9,27 m | 531.499,2546 | 8.613.309,5697 |
| 4 | 5 | 90°01'56" | 5,20 m | 531.507,2387 | 8.613.304,8575 |
| 5 | 6 | 187°46'00" | 1,54 m | 531.504,5964 | 8.613.300,3749 |
| 6 | 7 | 88°55'04" | 6,33 m | 531.504,0004 | 8.613.298,9536 |
| 7 | 8 | 88°44'39" | 2,84 m | 531.498,2078 | 8.613.301,5124 |
| 8 | 9 | 270°11'16" | 6,50 m | 531.499,4113 | 8.613.304,0828 |
| 9 | 1 | 177°21'56" | 18,20 m | 531.493,5110 | 8.613.306,8217 |

RENEE BUZAZH FONTES
BARRETO NASCIMENTO: 78831237
8831237500

Assinado de Forma digital por RENEE BUZAZH FONTES BARRETO NASCIMENTO: 78831237
Dados: 2024.07.19 12:21:24 -03'00'

Prefeitura Municipal de Santo Amaro

RESP. TÉCNICO:

Renée Buzahr Fontes
Barreto Nascimento
CREA: 0500186596

ENDEREÇO:

- Santo Amaro/BA

LOTE:

104

QUADRA:

08

ÁREA:

170,71 m²

ESCALA:

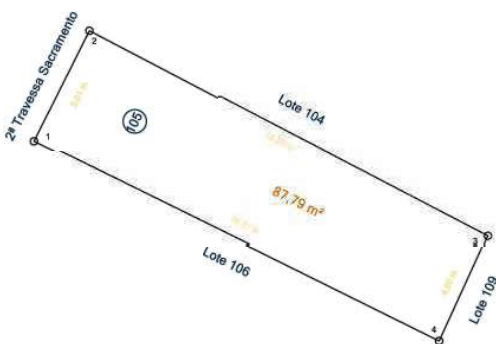
1 / 250

DATA:

05/04/2024

PROPRIETÁRIO:

Município Santo Amaro



RENEE BUZahr FONTES BARRETO NASCIMENTO: 78831237
8831237500
Assinado de Forma digital por RENEE BUZahr FONTES BARRETO NASCIMENTO: 78831237
Dados: 2024.07.19 12:21:24 -03'00'

| De | Para | Âng. Int. | Distância | Coord. E(X) | Coord. N(Y) |
|----|------|-----------|-----------|--------------|----------------|
| | | ° '34" | 5,01 m | 531.475,1149 | 8.613.310,7652 |
| 3 | | 89°12'36" | 18,20 m | 531.477,3686 | 8.613.315,2374 |
| 4 | | 92°51'59" | 4,60 m | 531.493,5110 | 8.613.306,8217 |
| 1 | | 88°25'51" | 18,37 m | 531.491,5922 | 8.613.302,6438 |

Prefeitura Municipal de Santo Amaro

RESP. TÉCNICO:

Renée Buzahr Fontes Barreto Nascimento
CREA: 0500186596

ENDEREÇO:

- Santo Amaro/BA

LOTE:

105

QUADRA:

08

ÁREA:

87,79 m²

ESCALA:

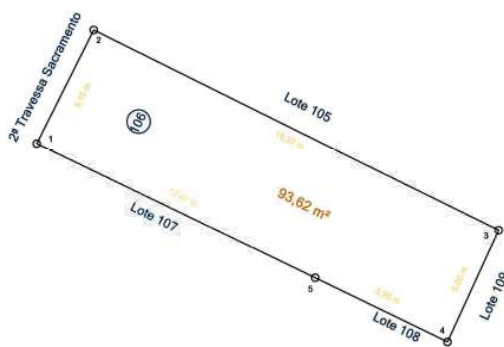
1 / 250

DATA:

05/04/2024

PROPRIETÁRIO:

Município Santo Amaro



| De | Para | Âng. Int. | Distância | Coord. E(X) | Coord. N(Y) |
|----|------|------------|-----------|--------------|----------------|
| 1 | 2 | 88°58'49" | 5,15 m | 531.472,7954 | 8.613.306,1724 |
| 2 | 3 | 90°33'27" | 18,37 m | 531.475,1149 | 8.613.310,7652 |
| 3 | 4 | 91°34'10" | 5,00 m | 531.491,5922 | 8.613.302,6438 |
| 4 | 5 | 88°53'33" | 5,95 m | 531.489,5066 | 8.613.298,1027 |
| 5 | 1 | 180°00'01" | 12,61 m | 531.484,1478 | 8.613.300,6904 |

RENEE BUZAH
FONTES
BARRETO
NASCIMENTO: 7
8831237500

Assinado de forma
digital por RENEE
BUZAH FONTES
BARRETO
NASCIMENTO: 78831237
500
Dados: 2024.07.19
12:21:24 -03'00'

Prefeitura Municipal de Santo Amaro

RESP. TÉCNICO:

Renée Buzahr Fontes
Barreto Nascimento
CREA: 0500186596

ENDEREÇO:

- Santo Amaro/BA

LOTE:

106

QUADRA:

08

ÁREA:

93,62 m²

ESCALA:

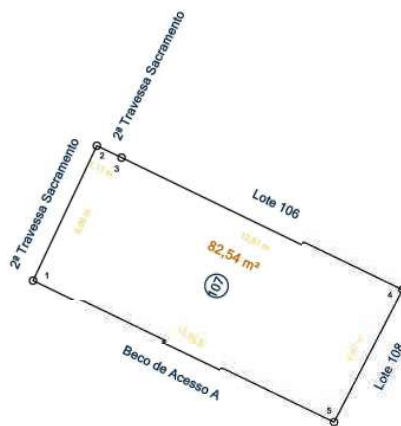
1 / 250

DATA:

05/04/2024

PROPRIETÁRIO:

Município Santo Amaro



| De | Para | Âng. Int. | Distância | Coord. E(X) | Coord. N(Y) |
|----|------|------------|-----------|--------------|----------------|
| 1 | 2 | 90°26'13" | 6,06 m | 531.469,1964 | 8.613.301,1806 |
| 2 | 3 | 89°48'47" | 1,11 m | 531.471,7913 | 8.613.306,6526 |
| 3 | 4 | 179°46'57" | 12,61 m | 531.472,7954 | 8.613.306,1724 |
| 4 | 5 | 88°22'36" | 6,07 m | 531.484,1478 | 8.613.300,6904 |
| 5 | 1 | 91°35'27" | 13,50 m | 531.481,3544 | 8.613.295,3011 |

RENEE BUZAH
FONTES
BARRETO
NASCIMENTO: 78831237
8831237500

Assinado de forma
digital por RENEE
BUZAH FONTES
BARRETO
NASCIMENTO: 78831237
500
Dados: 2024.07.19
12:21:24 -03'00'

Prefeitura Municipal de Santo Amaro

RESP. TÉCNICO:

é z F t
t N c t
0500186596

ENDEREÇO:

- Santo Amaro/BA

LOTE:

107

QUADRA:

08

ÁREA:

82,54 m²

ESCALA:

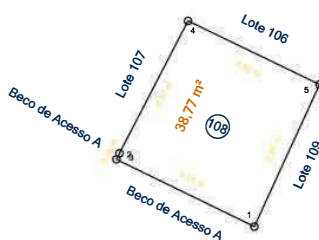
1 / 250

DATA:

05/04/2024

PROPRIETÁRIO:

Município Santo Amaro



| De | Para | Âng. Int. | Distância | Coord. E(X) | Coord. N(Y) |
|----|------|------------|-----------|--------------|----------------|
| 1 | 2 | 88°42'56" | 6,25 m | 531.486,8503 | 8.613.292,3191 |
| 2 | 3 | 89°35'31" | 0,28 m | 531.481,2318 | 8.613.295,0537 |
| 3 | 4 | 178°57'44" | 6,07 m | 531.481,3544 | 8.613.295,3011 |
| 4 | 5 | 91°37'23" | 5,95 m | 531.484,1478 | 8.613.300,6904 |
| 5 | 1 | 91°06'27" | 6,36 m | 531.489,5066 | 8.613.298,1027 |

RENEE BUZahr FONTES BARRETO NASCIMENTO: 78831237
8831237500
Assinado de Forma digital por RENEE BUZahr FONTES BARRETO NASCIMENTO: 78831237
Dados: 2024.07.19 12:21:24 -03'00'

Prefeitura Municipal de Santo Amaro

RESP. TÉCNICO:

Renée Buzahr Fontes
Barreto Nascimento
CREA 0500186596

ENDEREÇO:

- Santo Amaro/BA

LOTE:

108

QUADRA:

08

ÁREA:

38,77 m²

ESCALA:

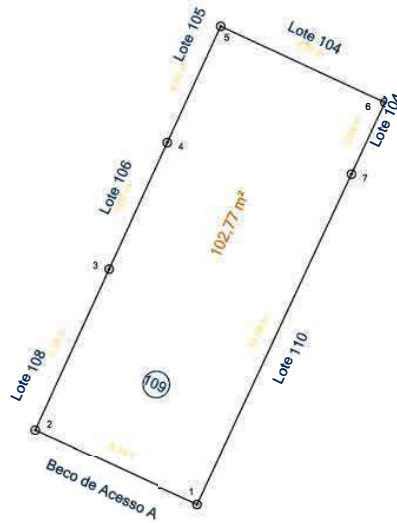
1 / 250

DATA:

05/04/2024

PROPRIETÁRIO:

Município Santo Amaro



| De | Para | Âng. Int. | Distância | Coord. E(X) | Coord. N(Y) |
|----|------|------------|-----------|--------------|----------------|
| 1 | 2 | 90°29'53" | 6,39 m | 531.492,6591 | 8.613.289,6608 |
| 2 | 3 | 89°55'18" | 6,36 m | 531.486,8503 | 8.613.292,3191 |
| 3 | 4 | 180°00'00" | 5,00 m | 531.489,5066 | 8.613.298,1027 |
| 4 | 5 | 179°59'59" | 4,60 m | 531.491,5922 | 8.613.302,6438 |
| 5 | 6 | 89°46'05" | 6,50 m | 531.493,5110 | 8.613.306,8217 |
| 6 | 7 | 89°48'44" | 2,84 m | 531.499,4113 | 8.613.304,0828 |
| 7 | 1 | 180°00'00" | 13,09 m | 531.498,2078 | 8.613.301,5124 |

RENEE BUZAHF Assinado de forma
FONTES digital por RENE
BUZAHF FONTES
BARRETO BARRETO
NASCIMENTO:7-500 NASCIMENTO:78831237
8831237500 Dados: 2024.07.19
122124-0300

Prefeitura Municipal de Santo Amaro

RESP. TÉC.:

**Renée Buzahr Fontes
Barreto Nascimento
CREA0500186596**

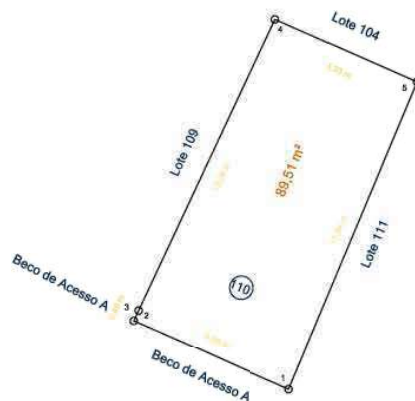
ENDEREÇO:

- Santo Amaro/BA

| | | | | |
|---------------------|----------------------|--------------------------------------|---------------------------|----------------------------|
| LOTE: 109 | QUADRA: 08 | ÁREA: 102,77 m² | ESCALA: 1 / 250 | DATA: 05/04/2024 |
|---------------------|----------------------|--------------------------------------|---------------------------|----------------------------|

PROPRIETÁRIO:

Município Santo Amaro



| De | Para | Âng. Int. | Distância | Coord. E(X) | Coord. N(Y) |
|----|------|------------|-----------|--------------|----------------|
| 1 | 2 | 88°58'38" | 6,89 m | 531.498,7631 | 8.613.286,4645 |
| 2 | 3 | 88°41'03" | 0,46 m | 531.492,4621 | 8.613.289,2400 |
| 3 | 4 | 180°00'03" | 13,09 m | 531.492,6591 | 8.613.289,6608 |
| 4 | 5 | 91°15'21" | 6,33 m | 531.498,2078 | 8.613.301,5124 |
| 5 | 1 | 91°04'54" | 13,54 m | 531.504,0004 | 8.613.298,9536 |

RENEE BUZahr FONTEs
BARRETO NASCIMENTO: 78831237
8831237500

Assinado de Forma digital por RENEE BUZahr FONTEs BARRETO NASCIMENTO: 78831237
Dados: 2024.07.19 12:21:24 -03'00'

Prefeitura Municipal de Santo Amaro

RESP. TÉCNICO:

Renée Buzahr Fontes
Barreto Nascimento
CREA: 0500186596

ENDEREÇO:

- Santo Amaro/BA

LOTE:

110

QUADRA:

08

ÁREA:

89,51 m²

ESCALA:

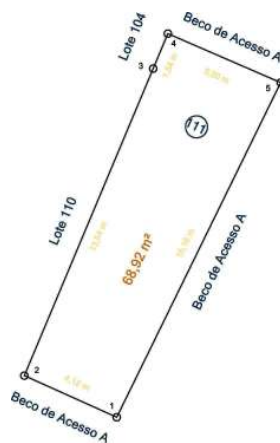
1 / 250

DATA:

05/04/2024

PROPRIETÁRIO:

Município Santo Amaro



RENEE BUZHR FONTES
BARRETO NASCIMENTO: 78831237
8831237500

Assinado de forma digital por RENE BUZHR FONTES BARRETO NASCIMENTO: 78831237
Dados: 2024.07.19 12:21:24 -03'00'

| De | Para | Âng. Int. | Distância | Coord. E(X) | Coord. N(Y) |
|----|------|------------|-----------|--------------|----------------|
| 1 | 2 | 91°48'38" | 4,12 m | 531.502,5190 | 8.613.284,7708 |
| 2 | 3 | 91°31'17" | 13,54 m | 531.498,7631 | 8.613.286,4645 |
| 3 | 4 | 180°00'02" | 1,54 m | 531.504,0004 | 8.613.298,9536 |
| 4 | 5 | 89°17'16" | 5,00 m | 531.504,5964 | 8.613.300,3749 |
| 5 | 1 | 87°22'47" | 15,16 m | 531.509,1831 | 8.613.298,3842 |

Prefeitura Municipal de Santo Amaro

RESP. TÉCNICO:

Renée Buzahr Fontes
Barreto Nascimento
CREA: 0500186596

ENDEREÇO:

- Santo Amaro/BA

LOTE:

111

QUADRA:

08

ÁREA:

68,92 m²

ESCALA:

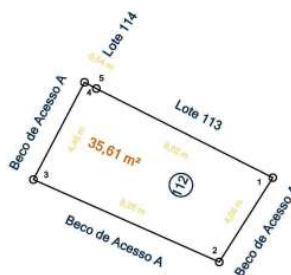
1 / 250

DATA:

05/04/2024

PROPRIETÁRIO:

Município Santo Amaro



| De | Para | Âng. Int. | Distância | Coord. E(X) | Coord. N(Y) |
|----|------|------------|-----------|--------------|----------------|
| 1 | 2 | 84°27'24" | 4,06 m | 531.515,5625 | 8.613.300,6192 |
| 2 | 3 | 98°25'18" | 8,25 m | 531.513,3897 | 8.613.297,1935 |
| 3 | 4 | 86°17'16" | 4,46 m | 531.505,8545 | 8.613.300,5428 |
| 4 | 5 | 89°49'53" | 0,54 m | 531.507,9269 | 8.613.304,4940 |
| 5 | 1 | 181°00'09" | 8,02 m | 531.508,4057 | 8.613.304,2411 |

RENEE BUZahr FONTES BARRETO NASCIMENTO: 78831237
8831237500
Assinado de Forma digital por RENEe BUZahr FONTES BARRETO NASCIMENTO: 78831237
Dados: 2024.07.19 12:21:24 -03'00'

Prefeitura Municipal de Santo Amaro

RESP. TÉCNICO:

Renée Buzahr Fontes
Barreto Nascimento
CREA: 0500186596

ENDEREÇO:

- Santo Amaro/BA

LOTE:

112

QUADRA:

08

ÁREA:

35,61 m²

ESCALA:

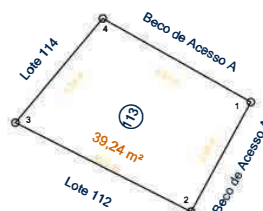
1 / 250

DATA:

05/04/2024

PROPRIETÁRIO:

Município Santo Amaro



| De | Para | Âng. Int. | Distância | Coord. E(X) | Coord. N(Y) |
|----|------|------------|-----------|--------------|----------------|
| 1 | 2 | 90°46'23" | 5,08 m | 531.517,9986 | 8.613.305,0823 |
| 2 | 3 | 91°47'02" | 8,02 m | 531.515,5625 | 8.613.300,6192 |
| 3 | 4 | 76°52'27" | 5,54 m | 531.508,4057 | 8.613.304,2411 |
| 4 | 1 | 100°34'08" | 6,93 m | 531.511,9619 | 8.613.308,4838 |

RENEE BUZahr FONTES BARRETO NASCIMENTO: 78831237
8831237500
Assinado de Forma digital por RENE E BUZahr FONTES BARRETO NASCIMENTO: 78831237
Dados: 2024.07.19 12:21:24 -03'00'

Prefeitura Municipal de Santo Amaro

RESP. TÉCNICO:

Renée Buzahr Fontes
Barreto Nascimento
CREA 0500186596

ENDEREÇO:

- Santo Amaro/BA

LOTE:

113

QUADRA:

08

ÁREA:

39,24 m²

ESCALA:

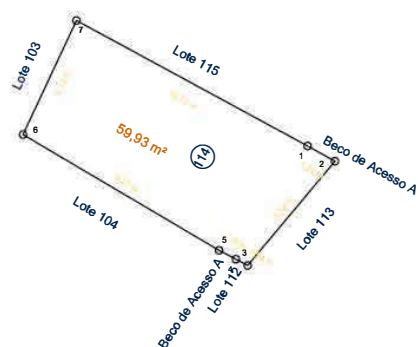
1 / 250

DATA:

05/04/2024

PROPRIETÁRIO:

Município Santo Amaro



| De | Para | Âng. Int. | Distância | Coord. E(X) | Coord. N(Y) |
|----|------|------------|-----------|--------------|----------------|
| 1 | 2 | 179°22'22" | 1,28 m | 531.510,8447 | 8.613.309,1058 |
| 2 | 3 | 79°08'12" | 5,54 m | 531.511,9619 | 8.613.308,4838 |
| 3 | 4 | 102°07'24" | 0,54 m | 531.508,4057 | 8.613.304,2411 |
| 4 | 5 | 180°00'07" | 0,78 m | 531.507,9269 | 8.613.304,4940 |
| 5 | 6 | 177°17'39" | 9,27 m | 531.507,2387 | 8.613.304,8575 |
| 6 | 7 | 95°26'27" | 5,13 m | 531.499,2546 | 8.613.309,5697 |
| 7 | 1 | 86°37'49" | 10,71 m | 531.501,4303 | 8.613.314,2127 |

RENEE BUZahr FONTES BARRETO NASCIMENTO: 78831237
8831237500
Assinado de forma digital por RENEE BUZahr FONTES BARRETO NASCIMENTO: 78831237
Dados: 2024.07.19 12:21:24 -03'00'

Prefeitura Municipal de Santo Amaro

RESP. TÉCNICO:

Renée Buzahr Fontes
Barreto Nascimento
CREA 0500186596

ENDEREÇO:

- Santo Amaro/BA

LOTE:

114

QUADRA:

08

ÁREA:

59,93 m²

ESCALA:

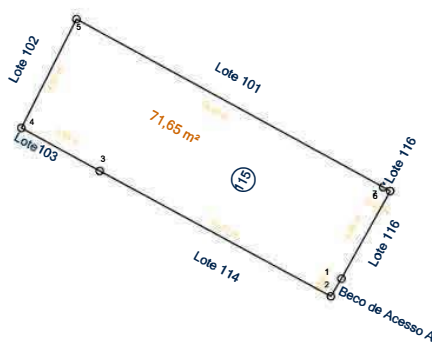
1 / 250

DATA:

05/04/2024

PROPRIETÁRIO:

Município Santo Amaro



| De | Para | Âng. Int. | Distância | Coord. E(X) | Coord. N(Y) |
|----|------|------------|-----------|--------------|----------------|
| 1 | 2 | 178°28'24" | 0,84 m | 531.511,2725 | 8.613.309,8259 |
| 2 | 3 | 92°14'00" | 10,71 m | 531.510,8447 | 8.613.309,1058 |
| 3 | 4 | 179°43'21" | 3,64 m | 531.501,4303 | 8.613.314,2127 |
| 4 | 5 | 91°55'32" | 4,97 m | 531.498,2399 | 8.613.315,9634 |
| 5 | 6 | 88°07'30" | 14,25 m | 531.500,4817 | 8.613.320,3957 |
| 6 | 7 | 179°12'36" | 0,33 m | 531.512,9773 | 8.613.313,5531 |
| 7 | 1 | 90°18'38" | 4,08 m | 531.513,2637 | 8.613.313,3910 |

RENEE BUZAZH FONTES
BARRETO NASCIMENTO: 78831237
8831237500

Assinado de forma digital por RENEE BUZAZH FONTES BARRETO NASCIMENTO: 78831237
Dados: 2024.07.19 12:21:24 -03'00'

Prefeitura Municipal de Santo Amaro

RESP. TÉCNICO:

Renée Buzahr Fontes
Barreto Nascimento
CREA 0500186596

ENDEREÇO:

- Santo Amaro/BA

LOTE:

115

QUADRA:

08

ÁREA:

71,65 m²

ESCALA:

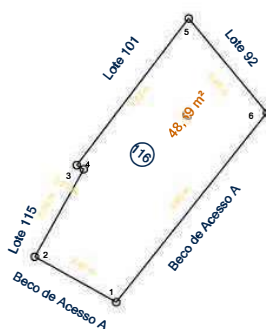
1 / 250

DATA:

05/04/2024

PROPRIETÁRIO:

Município Santo Amaro



| De | Para | Âng. Int. | Distância | Coord. E(X) | Coord. N(Y) |
|----|------|------------|-----------|--------------|----------------|
| 1 | 2 | 99°20'38" | 3,80 m | 531.514,5881 | 8.613.307,9764 |
| 2 | 3 | 89°58'11" | 4,08 m | 531.511,2725 | 8.613.309,8259 |
| 3 | 4 | 269°41'22" | 0,33 m | 531.513,2637 | 8.613.313,3910 |
| 4 | 5 | 82°09'59" | 7,52 m | 531.512,9773 | 8.613.313,5531 |
| 5 | 6 | 77°00'32" | 4,99 m | 531.517,5368 | 8.613.319,5319 |
| 6 | 1 | 101°49'17" | 9,86 m | 531.520,7238 | 8.613.315,6904 |

RENEE BUZAZH FONTES
BARRETO NASCIMENTO: 78831237
8831237500

Assinado de Forma digital por RENE BUZAZH FONTES BARRETO NASCIMENTO: 78831237
Dados: 2024.07.19 12:21:24 -03'00'

Prefeitura Municipal de Santo Amaro

RESP. TÉCNICO:

Renée Buzahr Fontes
Barreto Nascimento
CREA 0500186596

ENDEREÇO:

- Santo Amaro/BA

LOTE:

116

QUADRA:

08

ÁREA:

48,69 m²

ESCALA:

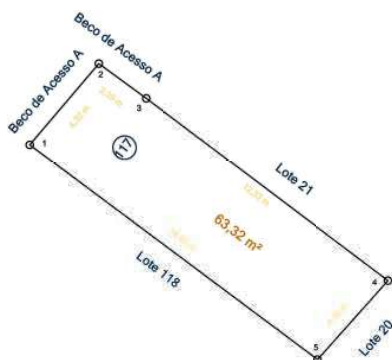
1 / 250

DATA:

05/04/2024

PROPRIETÁRIO:

Município Santo Amaro



| De | Para | Âng. Int. | Distância | Coord. E(X) | Coord. N(Y) |
|----|------|------------|-----------|--------------|----------------|
| 1 | 2 | 86°12'06" | 4,32 m | 531.527,4959 | 8.613.303,2706 |
| 2 | 3 | 94°28'23" | 2,39 m | 531.530,3039 | 8.613.306,5551 |
| 3 | 4 | 179°04'45" | 12,33 m | 531.532,2324 | 8.613.305,1512 |
| 4 | 5 | 85°11'59" | 4,30 m | 531.542,0860 | 8.613.297,7327 |
| 5 | 1 | 95°02'47" | 14,63 m | 531.539,2190 | 8.613.294,5233 |

RENEE BUZahr FONTES BARRETO NASCIMENTO: 78831237
8831237500
Assinado de forma digital por RENEE BUZahr FONTES BARRETO NASCIMENTO: 78831237
Dados: 2024.07.19 12:21:24 -03'00'

Prefeitura Municipal de Santo Amaro

RESP. TÉCNICO:

Renée Buzahr Fontes
Barreto Nascimento
CREA: 0500186596

ENDEREÇO:

- Santo Amaro/BA

LOTE:

117

QUADRA:

08

ÁREA:

63,32 m²

ESCALA:

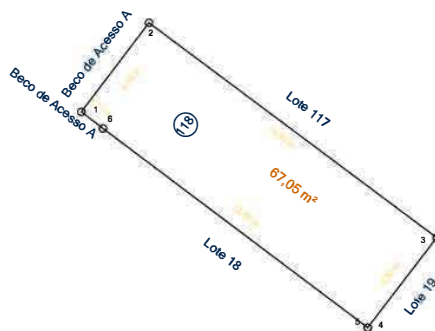
1 / 250

DATA:

05/04/2024

PROPRIETÁRIO:

Município Santo Amaro



| De | Para | Âng. Int. | Distância | Coord. E(X) | Coord. N(Y) |
|----|------|------------|-----------|--------------|----------------|
| 1 | 2 | 90°17'15" | 4,55 m | 531.524,7430 | 8.613.299,6466 |
| 2 | 3 | 90°29'31" | 14,63 m | 531.527,4959 | 8.613.303,2706 |
| 3 | 4 | 89°10'17" | 4,62 m | 531.539,2190 | 8.613.294,5233 |
| 4 | 5 | 270°36'59" | 0,01 m | 531.536,4049 | 8.613.290,8636 |
| 5 | 6 | 359°59'57" | 13,50 m | 531.536,4142 | 8.613.290,8566 |
| 6 | 1 | 179°26'00" | 1,11 m | 531.525,6232 | 8.613.298,9710 |

RENEE BUZahr FONTES BARRETO NASCIMENTO: 78831237 8831237500
Assinado de Forma digital por RENEE BUZahr FONTES BARRETO NASCIMENTO: 78831237
Dados: 2024.07.19 12:21:24 -03'00'

Prefeitura Municipal de Santo Amaro

RESP. TÉCNICO:

Renée Buzahr Fontes
Barreto Nascimento
CREA 0500186596

ENDEREÇO:

- Santo Amaro/BA

LOTE:

118

QUADRA:

08

ÁREA:

67,05 m²

ESCALA:

1 / 250

DATA:

05/04/2024

PROPRIETÁRIO:

Município Santo Amaro



| De | Para | Âng. Int. | Distância | Coord. E(X) | Coord. N(Y) |
|----|------|------------|-----------|--------------|----------------|
| 1 | 2 | 85°04'22" | 5,52 m | 531.511,8672 | 8.613.292,9881 |
| 2 | 3 | 88°45'40" | 6,65 m | 531.515,4086 | 8.613.297,2241 |
| 3 | 4 | 180°10'14" | 6,48 m | 531.520,4148 | 8.613.292,8515 |
| 4 | 5 | 91°04'22" | 4,12 m | 531.525,3109 | 8.613.288,6007 |
| 5 | 1 | 94°55'23" | 13,18 m | 531.522,6654 | 8.613.285,4359 |

RENEE BUZÁHR FONTES
BARRETO
NASCIMENTO: 78831237
8831237500

Assinado de Forma digital por RENEE BUZÁHR FONTES BARRETO
NASCIMENTO: 78831237
Dados: 2024.07.19 12:21:24 -03'00'

Prefeitura Municipal de Santo Amaro

ESP. TÉC.:

é z F t
t N c t
0500186596

ENDEREÇO:

- Santo Amaro/BA

LOTE:

119

QUADRA:

08

ÁREA:

63,26 m²

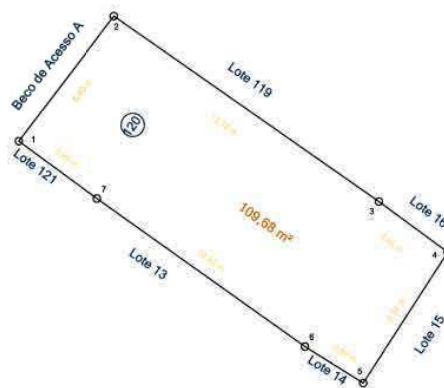
S

DATA:

05/04/2024

PROPRIETÁRIO:

Município Santo Amaro



| De | Para | Âng. Int. | Distância | Coord. E(X) | Coord. N(Y) |
|----|------|------------|-----------|--------------|----------------|
| 1 | 2 | 89°06'41" | 6,40 m | 531.507,9995 | 8.613.287,8930 |
| 2 | 3 | 92°14'01" | 13,18 m | 531.511,8672 | 8.613.292,9881 |
| 3 | 4 | 178°40'00" | 3,48 m | 531.522,6654 | 8.613.285,4359 |
| 4 | 5 | 93°25'26" | 6,34 m | 531.525,4703 | 8.613.283,3753 |
| 5 | 6 | 90°47'34" | 2,80 m | 531.522,0259 | 8.613.278,0467 |
| 6 | 7 | 176°41'13" | 10,40 m | 531.519,6549 | 8.613.279,5332 |
| 7 | 1 | 179°05'05" | 3,94 m | 531.511,1757 | 8.613.285,5587 |

RENEE BUZAZH FONTES
BARRETO NASCIMENTO: 78831237
8831237500

Assinado de Forma digital por RENEE BUZAZH FONTES BARRETO NASCIMENTO: 78831237
Dados: 2024.07.19 12:21:24 -03'00'

Prefeitura Municipal de Santo Amaro

RESP. TÉCNICO:

Renée Buzahr Fontes
Barreto Nascimento
CREA: 0500186596

ENDEREÇO:

- Santo Amaro/BA

LOTE:

120

QUADRA:

08

ÁREA:

109,68 m²

ESCALA:

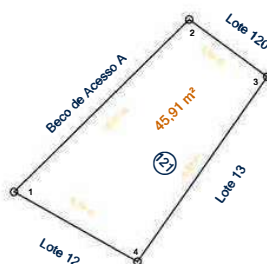
1 / 250

DATA:

05/04/2024

PROPRIETÁRIO:

Município Santo Amaro



| De | Para | Âng. Int. | Distância | Coord. E(X) | Coord. N(Y) |
|----|------|-----------|-----------|--------------|----------------|
| 1 | 2 | 74°01'09" | 10,01 m | 531.500,8633 | 8.613.280,8738 |
| 2 | 3 | 99°09'36" | 3,94 m | 531.507,9995 | 8.613.287,8930 |
| 3 | 4 | 91°14'30" | 9,20 m | 531.511,1757 | 8.613.285,5587 |
| 4 | 1 | 95°34'45" | 5,78 m | 531.505,8903 | 8.613.278,0305 |

RENEE BUZahr FONTES BARRETO NASCIMENTO: 78831237
8831237500
Assinado de Forma digital por RENEE BUZahr FONTES BARRETO NASCIMENTO: 78831237
Dados: 2024.07.19 12:21:24 -03'00'

Prefeitura Municipal de Santo Amaro

RESP. TÉCNICO:

Renée Buzahr Fontes
Barreto Nascimento
CREA 0500186596

ENDEREÇO:

- Santo Amaro/BA

LOTE:

121

QUADRA:

08

ÁREA:

45,91 m²

ESCALA:

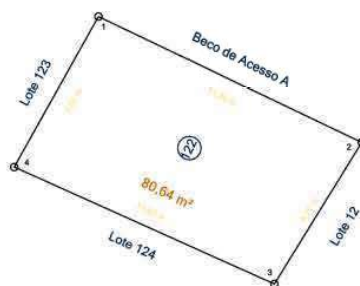
1 / 250

DATA:

05/04/2024

PROPRIETÁRIO:

Município Santo Amaro



RENEE BUZahr FONTEs
BARRETO NASCIMENTO: 78831237
8831237500

Assinado de forma digital por RENEe BUZahr FONTEs BARRETO NASCIMENTO: 78831237
Dados: 2024.07.19 12:21:24 -03'00'

| De | Para | Âng. Int. | Distância | Coord. E(X) | Coord. N(Y) |
|----|------|-----------|-----------|--------------|----------------|
| 1 | 2 | 93°43'23" | 11,89 m | 531.478,9410 | 8.613.292,6969 |
| 2 | 3 | 83°50'14" | 6,77 m | 531.489,6675 | 8.613.287,5744 |
| 3 | 4 | 97°29'44" | 11,62 m | 531.486,1092 | 8.613.281,8108 |
| 4 | 1 | 84°56'39" | 7,02 m | 531.475,5112 | 8.613.286,5725 |

Prefeitura Municipal de Santo Amaro

RESP. TÉCNICO:

Renée Buzahr Fontes
Barreto Nascimento
CREA: 0500186596

ENDEREÇO:

- Santo Amaro/BA

LOTE:

122

QUADRA:

08

ÁREA:

80,64 m²

ESCALA:

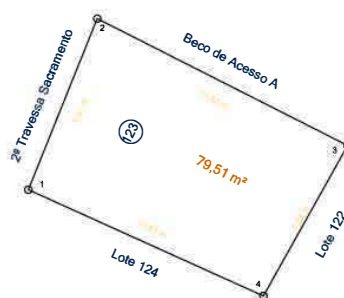
1 / 250

DATA:

05/04/2024

PROPRIETÁRIO:

Município Santo Amaro



| De | Para | Âng. Int. | Distância | Coord. E(X) | Coord. N(Y) |
|----|------|-----------|-----------|--------------|----------------|
| 1 | 2 | 92°22'47" | 7,51 m | 531.465,9363 | 8.613.290,8976 |
| 2 | 3 | 85°04'02" | 11,43 m | 531.468,7407 | 8.613.297,8634 |
| 3 | 4 | 87°36'43" | 7,02 m | 531.478,9410 | 8.613.292,6969 |
| 4 | 1 | 94°56'28" | 10,51 m | 531.475,5112 | 8.613.286,5725 |

RENEE BUZahr FONTES BARRETO NASCIMENTO: 78831237
8831237500
Assinado de Forma digital por RENEE BUZahr FONTES BARRETO NASCIMENTO: 78831237
Dados: 2024.07.19 12:21:24 -03'00'

Prefeitura Municipal de Santo Amaro

RESP. TÉCNICO:

Renée Buzahr Fontes
Barreto Nascimento
CREA 0500186596

ENDEREÇO:

- Santo Amaro/BA

LOTE:

123

QUADRA:

08

ÁREA:

79,51 m²

SCALA:

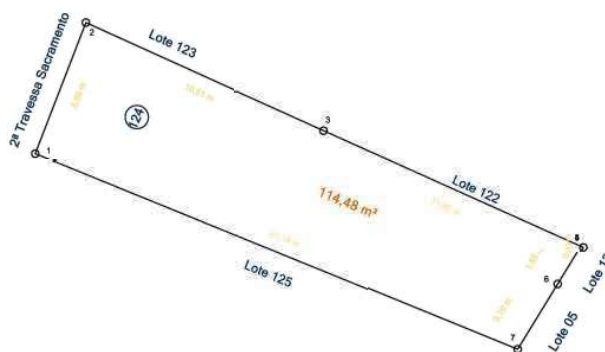
/ 250

DATA:

05/04/2024

PROPRIETÁRIO:

Município Santo Amaro



| De | Para | Âng. Int. | Distância | Coord. E(X) | Coord. N(Y) |
|----|------|------------|-----------|--------------|----------------|
| 1 | 2 | 90°58'31" | 5,69 m | 531.463,8788 | 8.613.285,5907 |
| 2 | 3 | 86°52'56" | 10,51 m | 531.465,9363 | 8.613.290,8976 |
| 3 | 4 | 180°06'53" | 11,60 m | 531.475,5112 | 8.613.286,5725 |
| 4 | 5 | 294°11'40" | 0,00 m | 531.486,0937 | 8.613.281,8178 |
| 5 | 6 | 148°25'35" | 1,85 m | 531.486,0937 | 8.613.281,8178 |
| 6 | 7 | 180°00'00" | 3,10 m | 531.485,1233 | 8.613.280,2389 |
| 7 | 1 | 99°24'25" | 21,19 m | 531.483,4996 | 8.613.277,5969 |

RENEE BUZAZH FONTES
BARRETO NASCIMENTO: 78831237
8831237500

Assinado de forma digital por RENEE BUZAZH FONTES BARRETO NASCIMENTO: 78831237
Dados: 2024.07.19 12:21:24 -03'00'

Prefeitura Municipal de Santo Amaro

RESP. TÉCNICO:

Renée Buzahr Fontes
Barreto Nascimento
CREA: 0500186596

ENDEREÇO:

- Santo Amaro/BA

LOTE:

124

QUADRA:

08

ÁREA:

114,48 m²

ESCALA:

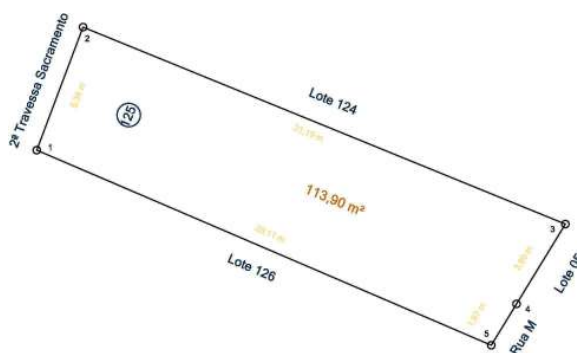
1 / 250

DATA:

05/04/2024

PROPRIETÁRIO:

Município Santo Amaro



| De | Para | Âng. Int. | Distância | Coord. E(X) | Coord. N(Y) |
|----|------|------------|-----------|--------------|----------------|
| 1 | 2 | 92°32'12" | 5,34 m | 531.461,9971 | 8.613.280,5971 |
| 2 | 3 | 88°28'49" | 21,19 m | 531.463,8788 | 8.613.285,5907 |
| 3 | 4 | 80°39'51" | 3,80 m | 531.483,4996 | 8.613.277,5969 |
| 4 | 5 | 180°00'01" | 1,97 m | 531.481,5133 | 8.613.274,3559 |
| 5 | 1 | 98°19'06" | 20,11 m | 531.480,4857 | 8.613.272,6790 |

RENEE BUZahr FONTES BARRETO NASCIMENTO: 78831237
8831237500
Assinado de forma digital por RENEE BUZahr FONTES BARRETO NASCIMENTO: 78831237
Dados: 2024.07.19 12:21:24 -03'00'

Prefeitura Municipal de Santo Amaro

RESP. TÉCNICO:

Renée Buzahr Fontes
Barreto Nascimento
CREA: 0500186596

ENDEREÇO:

- Santo Amaro/BA

LOTE:

125

QUADRA:

08

ÁREA:

113,90 m²

ESCALA:

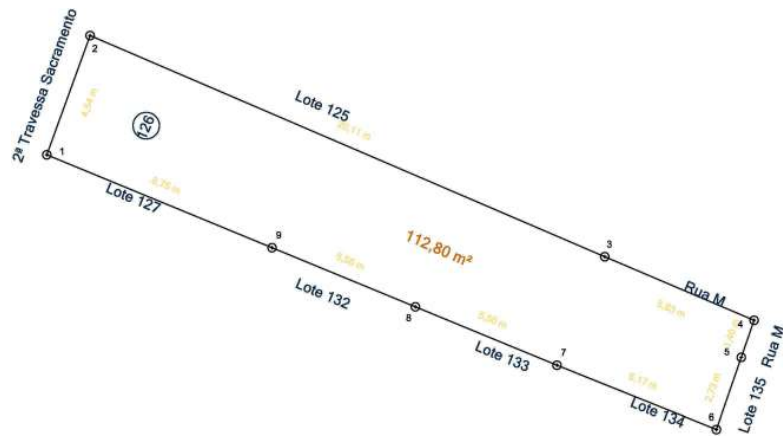
1 / 250

DATA:

05/04/2024

PROPRIETÁRIO:

Município Santo Amaro



| De | Para | Âng. Int. | Distância | Coord. E(X) | Coord. N(Y) |
|----|------|------------|-----------|--------------|----------------|
| 1 | 2 | 92°19'18" | 4,54 m | 531.460,4411 | 8.613.276,3271 |
| 2 | 3 | 86°50'18" | 20,11 m | 531.461,9971 | 8.613.280,5971 |
| 3 | 4 | 180°11'08" | 5,83 m | 531.480,4857 | 8.613.272,6790 |
| 4 | 5 | 93°52'37" | 1,40 m | 531.485,8505 | 8.613.270,4020 |
| 5 | 6 | 179°59'58" | 2,73 m | 531.485,3911 | 8.613.269,0771 |
| 6 | 7 | 87°17'52" | 6,17 m | 531.484,4976 | 8.613.266,4999 |
| 7 | 8 | 179°28'50" | 5,50 m | 531.478,7682 | 8.613.268,7943 |
| 8 | 9 | 180°00'00" | 5,56 m | 531.473,6817 | 8.613.270,8850 |
| 9 | 1 | 179°59'59" | 8,75 m | 531.468,5347 | 8.613.273,0005 |

RENEE BUZAZH FONTES
 FONTE BARRETO NASCIMENTO: 7.500
 8831237500

Assinado de forma digital por RENEE BUZAZH FONTES BARRETO NASCIMENTO: 28831237500
 Dados: 2024.07.19 12:21:24 -03'00'

Prefeitura Municipal de Santo Amaro

RESP. TÉCNICO:

Renée Buzahr Fontes
 Barreto Nascimento
 CREA: 0500186596

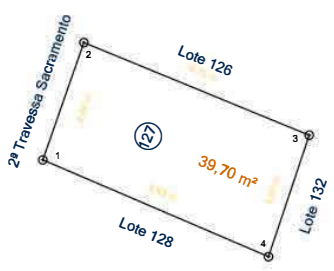
ENDEREÇO:

- Santo Amaro/BA

| | | | | |
|--------------|---------------|--------------------------------|--------------------|---------------------|
| LOTE: 126 | QUADRA: 08 | ÁREA: 112,80 m ² | ESCALA: 1 / 250 | DATA: 05/04/2024 |
|--------------|---------------|--------------------------------|--------------------|---------------------|

PROPRIETÁRIO:

Município Santo Amaro

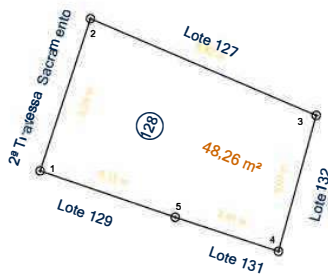


RENEE BUZAZH Assinada de forma digital por RENE FONTEZ BUZAZH FONTES BARRETO NASCIMENTO: 78831237 500
78831237500 Data: 2024.07.19 12:21:24 -0300'

| De | Para | Âng. Int. | Distância | Coord. E(X) | Coord. N(Y) |
|----|------|-----------|-----------|--------------|----------------|
| 1 | 2 | 93°54'01" | 4,46 m | 531.458,9666 | 8.613.272,1160 |
| 2 | 3 | 86°57'16" | 8,75 m | 531.460,4411 | 8.613.276,3271 |
| 3 | 4 | 93°47'40" | 4,60 m | 531.468,5347 | 8.613.273,0005 |
| 4 | 1 | 85°21'03" | 8,82 m | 531.467,0722 | 8.613.268,6421 |

Prefeitura Municipal de Santo Amaro

| | | | | | |
|--|---|----------------------|--------------------------|---------------------------|----------------------------|
| RESP. TÉC.: Renée Buzahr Fontes Barreto Nascimento CREA0500186596 | ENDEREÇO: - Santo Amaro/BA | | | | |
| | LOTE: 127 | QUADRA: 08 | ÁREA: 39,70 m² | ESCALA: 1 / 250 | DATA: 05/04/2024 |
| | PROPRIETÁRIO: Município Santo Amaro | | | | |



RENEE BUZHR FONTE
BARRETO NASCIMENTO: 78831237
500
8831237500

Assinado de forma digital por RENE BUZHR FONTE BARRETO NASCIMENTO: 78831237 500 Data: 2024.07.19 12:21:24 -03'00'

| De | Para | Âng. Int. | Distância | Coord. E(X) | Coord. N(Y) |
|----|------|------------|-----------|--------------|----------------|
| 1 | 2 | 90°37'39" | 5,76 m | 531.457,1573 | 8.613.266,6519 |
| 2 | 3 | 85°07'21" | 8,82 m | 531.458,9666 | 8.613.272,1160 |
| 3 | 4 | 97°41'26" | 5,07 m | 531.467,0722 | 8.613.268,6421 |
| 4 | 5 | 87°12'27" | 3,91 m | 531.465,7175 | 8.613.263,7597 |
| 5 | 1 | 179°21'07" | 5,13 m | 531.462,0094 | 8.613.264,9860 |

Prefeitura Municipal de Santo Amaro

RESP. TÉCNICO:

Renée Buzahr Fontes Barreto Nascimento
CREA 0500186596

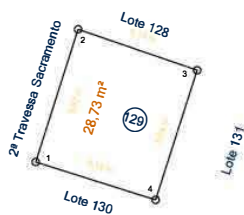
ENDEREÇO:

- Santo Amaro/BA

| | | | | |
|--------------|---------------|-------------------------------|-----------------|---------------------|
| LOTE: 128 | QUADRA: 08 | ÁREA: 48,26 m ² | SALA: C 250/ | DATA: 05/04/2024 |
|--------------|---------------|-------------------------------|-----------------|---------------------|

PROPRIETÁRIO:

Município Santo Amaro



| De | Para | Âng. Int. | Distância | Coord. E(X) | Coord. N(Y) |
|----|------|-----------|-----------|--------------|----------------|
| 1 | 2 | 89°50'18" | 5,67 m | 531.455,4347 | 8.613.261,2485 |
| 2 | 3 | 88°44'00" | 5,13 m | 531.457,1573 | 8.613.266,6519 |
| 3 | 4 | 91°08'55" | 5,54 m | 531.462,0094 | 8.613.264,9860 |
| 4 | 1 | 90°16'47" | 5,12 m | 531.460,3148 | 8.613.259,7080 |

RENEE BUZahr FONTES BARRETO NASCIMENTO: 78831237
8831237500
Assinado de forma digital por RENEE BUZahr FONTES BARRETO NASCIMENTO: 78831237
Dados: 2024.07.19 12:21:24 -03'00'

Prefeitura Municipal de Santo Amaro

RESP. TÉCNICO:

Renée Buzahr Fontes
Barreto Nascimento
CREA 0500186596

ENDEREÇO:

- Santo Amaro/BA

LOTE:

129

QUADRA:

08

ÁREA:

28,73 m²

ESCALA:

1 / 250

DATA:

05/04/2024

PROPRIETÁRIO:

Município Santo Amaro



| De | Para | Âng. Int. | Distância | Coord. E(X) | Coord. N(Y) |
|----|------|------------|-----------|--------------|----------------|
| 1 | 2 | 89°49'14" | 5,58 m | 531.456,6576 | 8.613.246,1368 |
| 2 | 3 | 87°57'00" | 14,30 m | 531.451,2658 | 8.613.247,5717 |
| 3 | 4 | 89°25'56" | 5,12 m | 531.455,4347 | 8.613.261,2485 |
| 4 | 5 | 92°25'52" | 13,78 m | 531.460,3148 | 8.613.259,7080 |
| 5 | 1 | 180°21'59" | 0,27 m | 531.456,7264 | 8.613.246,3985 |

RENEE BUZahr FONTES BARRETO NASCIMENTO: 78831237
8831237500
Assinado de Forma digital por RENEE BUZahr FONTES BARRETO NASCIMENTO: 78831237
Dados: 2024.07.19 12:21:24 -03'00'

Prefeitura Municipal de Santo Amaro

RESP. TÉCNICO:

Renée Buzahr Fontes
Barreto Nascimento
CREA 0500186596

ENDEREÇO:

- Santo Amaro/BA

LOTE:

130

QUADRA:

08

ÁREA:

75,78 m²

ESCALA:

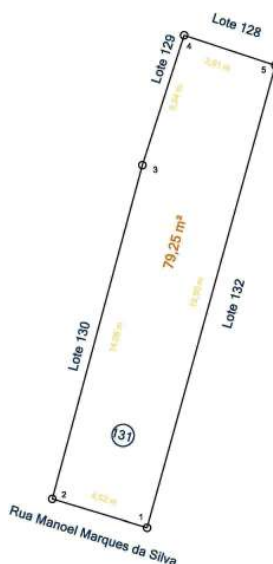
1 / 250

DATA:

05/04/2024

PROPRIETÁRIO:

Município Santo Amaro



| De | Para | Âng. Int. | Distância | Coord. E(X) | Coord. N(Y) |
|----|------|------------|-----------|--------------|----------------|
| 1 | 2 | 88°40'54" | 4,02 m | 531.460,5047 | 8.613.244,9734 |
| 2 | 3 | 91°44'40" | 14,06 m | 531.456,6576 | 8.613.246,1368 |
| 3 | 4 | 177°16'56" | 5,54 m | 531.460,3148 | 8.613.259,7080 |
| 4 | 5 | 89°29'58" | 3,91 m | 531.462,0094 | 8.613.264,9860 |
| 5 | 1 | 92°47'33" | 19,50 m | 531.465,7175 | 8.613.263,7597 |

RENEE BUZÁHR FONTES
BARRETO
NASCIMENTO: 78831237
8831237500

Assinado de forma digital por RENEE BUZÁHR FONTES BARRETO
NASCIMENTO: 78831237
Dados: 2024.07.19 12:21:24 -03'00'

Prefeitura Municipal de Santo Amaro

RESP. TÉCNICO:

é z F t
t N c t
0500186596

ENDEREÇO:

- Santo Amaro/BA

LOTE:

131

QUADRA:

08

ÁREA:

79,25 m²

ESCALA:

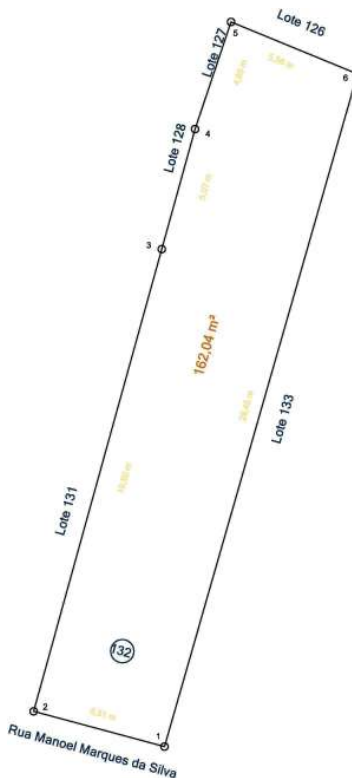
1 / 250

DATA:

05/04/2024

PROPRIETÁRIO:

Município Santo Amaro



| De | Para | Âng. Int. | Distância | Coord. E(X) | Coord. N(Y) |
|----|------|------------|-----------|--------------|----------------|
| 1 | 2 | 90°56'59" | 5,51 m | 531.465,8286 | 8.613.243,5395 |
| 2 | 3 | 89°33'56" | 19,50 m | 531.460,5047 | 8.613.244,9734 |
| 3 | 4 | 180°00'00" | 5,07 m | 531.465,7175 | 8.613.263,7597 |
| 4 | 5 | 176°57'32" | 4,60 m | 531.467,0722 | 8.613.268,6421 |
| 5 | 6 | 86°12'20" | 5,56 m | 531.468,5347 | 8.613.273,0005 |
| 6 | 1 | 96°19'14" | 28,45 m | 531.473,6817 | 8.613.270,8850 |

RENEE BUZAH
FONTES
BARRETO
NASCIMENTO: 7
8831237500

Assinado de forma
digital por RENEE
BUZAH FONTES
BARRETO
NASCIMENTO: 78831237
500
Dados: 2024.07.19
12:21:24 -03'00'

Prefeitura Municipal de Santo Amaro

RESP. TÉCNICO:

é z F t
t N c t
0500186596

ENDEREÇO:

- Santo Amaro/BA

LOTE:

132

QUADRA:

08

ÁREA:

162,04 m²

ESCALA:

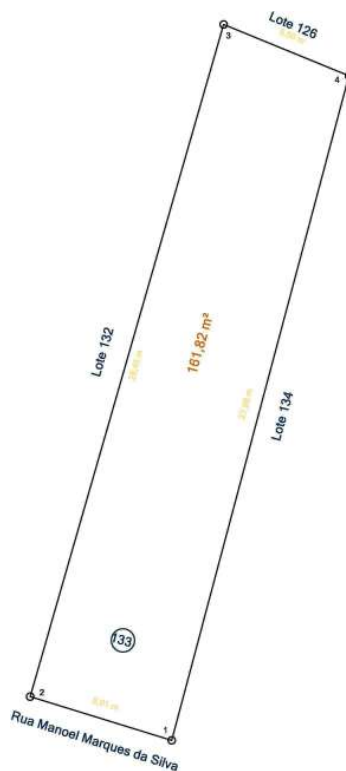
1 / 250

DATA:

05/04/2024

PROPRIETÁRIO:

Município Santo Amaro



| De | Para | Âng. Int. | Distância | Coord. E(X) | Coord. N(Y) |
|----|------|-----------|-----------|--------------|----------------|
| | | ° '59" | 6,01 m | 531.471,5731 | 8.613.241,7574 |
| 2 | 3 | 91°12'46" | 28,45 m | 531.465,8286 | 8.613.243,5395 |
| 3 | 4 | 83°40'46" | 5,50 m | 531.473,6817 | 8.613.270,8850 |
| 4 | 1 | 97°26'29" | 27,98 m | 531.478,7682 | 8.613.268,7943 |

RENEE BUZahr FONTES BARRETO NASCIMENTO: 78831237 8831237500
Assinado de Forma digital por RENEE BUZahr FONTES BARRETO NASCIMENTO: 78831237 8831237500
Dados: 2024.07.19 12:21:24 -03'00'

Prefeitura Municipal de Santo Amaro

RESP. TÉCNICO:

Renée Buzahr Fontes
Barreto Nascimento
CREA: 0500186596

ENDEREÇO:

- Santo Amaro/BA

LOTE:

133

QUADRA:

08

ÁREA:

161,82 m²

ESCALA:

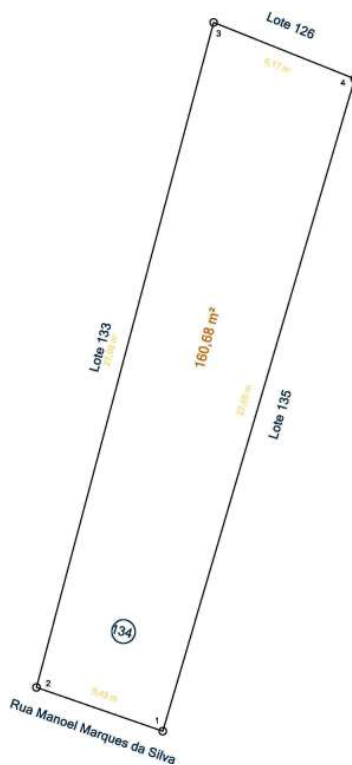
1 / 250

DATA:

05/04/2024

PROPRIETÁRIO:

Município Santo Amaro



| De | Para | Âng. Int. | Distância | Coord. E(X) | Coord. N(Y) |
|----|------|-----------|-----------|--------------|----------------|
| | | ° '04" | 5,43 m | 531.476,7025 | 8.613.239,9752 |
| 2 | 3 | 94°15'26" | 27,98 m | 531.471,5731 | 8.613.241,7574 |
| 3 | 4 | 83°04'41" | 6,17 m | 531.478,7682 | 8.613.268,7943 |
| 4 | 1 | 95°26'49" | 27,65 m | 531.484,4976 | 8.613.266,4999 |

RENEE BUZahr FONTEs
BARRETO NASCIMENTO: 78831237
8831237500

Assinado de forma digital por RENEE BUZahr FONTEs BARRETO NASCIMENTO: 78831237
Dados: 2024.07.19 12:21:24 -03'00'

Prefeitura Municipal de Santo Amaro

RESP. TÉCNICO:

Renée Buzahr Fontes
Barreto Nascimento
CREA: 0500186596

ENDEREÇO:

- Santo Amaro/BA

LOTE:

134

QUADRA:

08

ÁREA:

160,68 m²

ESCALA:

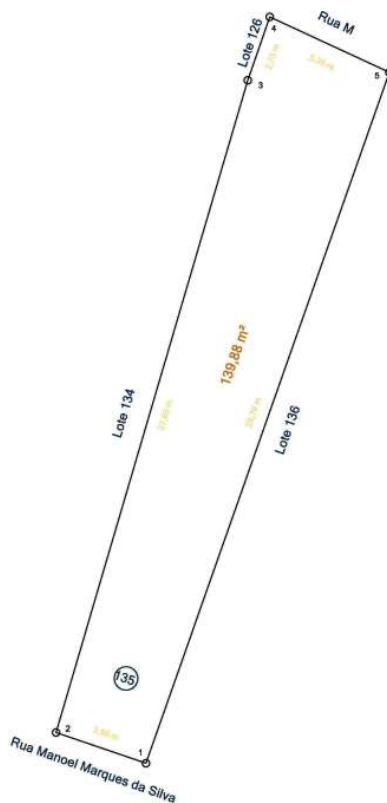
1 / 250

DATA:

05/04/2024

PROPRIETÁRIO:

Município Santo Amaro



| De | Para | Âng. Int. | Distância | Coord. E(X) | Coord. N(Y) |
|----|------|------------|-----------|--------------|----------------|
| 1 | 2 | 90°32'42" | 3,86 m | 531.480,3573 | 8.613.238,7268 |
| 2 | 3 | 92°28'56" | 27,65 m | 531.476,7025 | 8.613.239,9752 |
| 3 | 4 | 177°15'19" | 2,73 m | 531.484,4976 | 8.613.266,4999 |
| 4 | 5 | 84°15'19" | 5,36 m | 531.485,3911 | 8.613.269,0771 |
| 5 | 1 | 95°27'44" | 29,79 m | 531.490,2540 | 8.613.266,8233 |

RENEE BUZahr FONTES BARRETO NASCIMENTO: 78831237
8831237500
Assinado de forma digital por RENEE BUZahr FONTES BARRETO NASCIMENTO: 78831237
Dados: 2024.07.19 12:21:24 -03'00'

Prefeitura Municipal de Santo Amaro

RESP. TÉCNICO:

Renée Buzahr Fontes
Barreto Nascimento
CREA: 0500186596

ENDEREÇO:

- Santo Amaro/BA

LOTE:

135

QUADRA:

08

ÁREA:

139,88 m²

ESCALA:

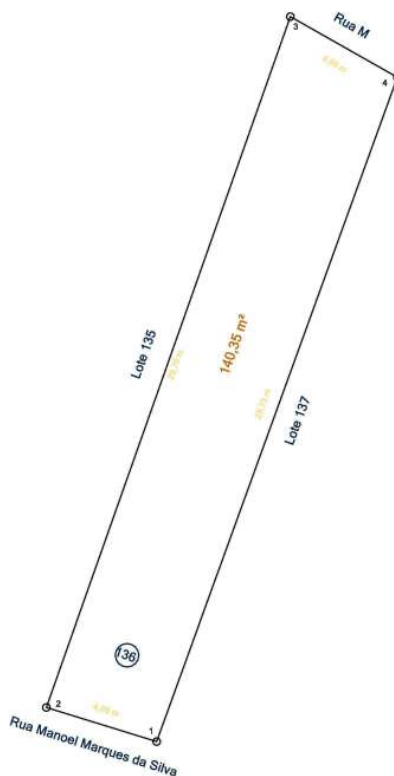
1 / 250

DATA:

05/04/2024

PROPRIETÁRIO:

Município Santo Amaro



| De | Para | Âng. Int. | Distância | Coord. E(X) | Coord. N(Y) |
|----|------|-----------|-----------|--------------|----------------|
| 1 | 2 | 92°38'16" | 4,68 m | 531.484,8296 | 8.613.237,3396 |
| 2 | 3 | 87°49'39" | 29,79 m | 531.480,3573 | 8.613.238,7268 |
| 3 | 4 | 79°46'32" | 4,99 m | 531.490,2540 | 8.613.266,8233 |
| 4 | 1 | 99°45'33" | 28,73 m | 531.494,5931 | 8.613.264,3555 |

RENEE BUZAHR FONTES BARRETO
NASCIMENTO: 78831237
8831237500
Assinado de forma digital por RENEE BUZAHR FONTES BARRETO
NASCIMENTO: 78831237
Dados: 2024.07.19 12:21:24 -03'00'

Prefeitura Municipal de Santo Amaro

RESP. TÉCNICO:

é z F t
t N c t
0500186596

ENDEREÇO:

- Santo Amaro/BA

LOTE:

136

QUADRA:

08

ÁREA:

140,35 m²

ESCALA:

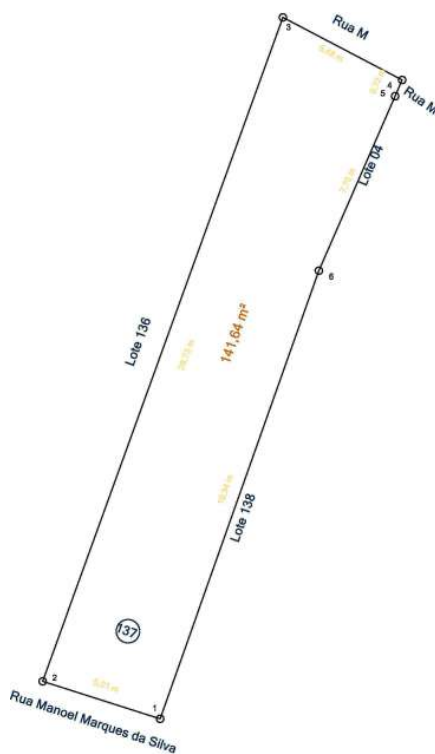
1 / 250

DATA:

05/04/2024

PROPRIETÁRIO:

Município Santo Amaro



| De | Para | Âng. Int. | Distância | Coord. E(X) | Coord. N(Y) |
|----|------|------------|-----------|--------------|----------------|
| 1 | 2 | 91°44'37" | 5,01 m | 531.489,6030 | 8.613.235,8123 |
| 2 | 3 | 87°52'21" | 28,73 m | 531.484,8296 | 8.613.237,3396 |
| 3 | 4 | 82°07'57" | 5,48 m | 531.494,5931 | 8.613.264,3555 |
| 4 | 5 | 94°10'41" | 0,72 m | 531.499,4393 | 8.613.261,8071 |
| 5 | 6 | 179°59'58" | 7,75 m | 531.499,1520 | 8.613.261,1482 |
| 6 | 1 | 184°04'25" | 19,34 m | 531.496,0540 | 8.613.254,0436 |

RENEE BUZAZH FONTES
BARRETO NASCIMENTO: 78831237
8831237500

Assinado de Forma digital por RENEE BUZAZH FONTES BARRETO NASCIMENTO: 78831237
Dados: 2024.07.19 12:21:24 -03'00'

Prefeitura Municipal de Santo Amaro

RESP. TÉCNICO:

Renée Buzahr Fontes
Barreto Nascimento
CREA: 0500186596

ENDEREÇO:

- Santo Amaro/BA

LOTE:

137

QUADRA:

08

ÁREA:

141,64 m²

ESCALA:

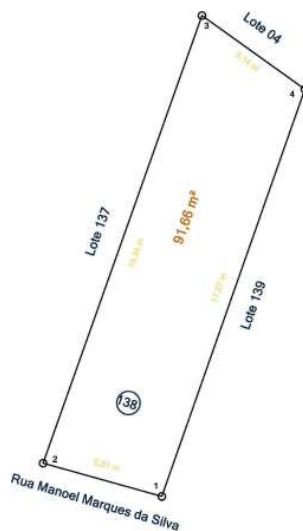
1 / 250

DATA:

04/04/2024

PROPRIETÁRIO:

Município Santo Amaro



| De | Para | Âng. Int. | Distância | Coord. E(X) | Coord. N(Y) |
|----|------|------------|-----------|--------------|----------------|
| 1 | 2 | 93°37'45" | 5,01 m | 531.494,4231 | 8.613.234,4596 |
| 2 | 3 | 86°11'26" | 19,34 m | 531.489,6030 | 8.613.235,8123 |
| 3 | 4 | 73°47'07" | 5,14 m | 531.496,0540 | 8.613.254,0436 |
| 4 | 1 | 106°23'42" | 17,57 m | 531.500,2318 | 8.613.251,0415 |

RENEE BUZahr FONTEs
BARRETO NASCIMENTO: 78831237
8831237500

Assinado de forma digital por RENEE BUZahr FONTEs BARRETO NASCIMENTO: 78831237
Dados: 2024.07.19 12:21:24 -03'00'

Prefeitura Municipal de Santo Amaro

RESP. TÉCNICO:

Renée Buzahr Fontes
Barreto Nascimento
CREA: 0500186596

ENDEREÇO:

- Santo Amaro/BA

LOTE:

138

QUADRA:

08

ÁREA:

91,66 m²

ESCALA:

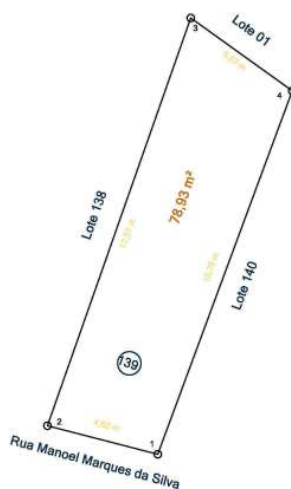
1 / 250

DATA:

04/04/2024

PROPRIETÁRIO:

Município Santo Amaro



| De | Para | Âng. Int. | Distância | Coord. E(X) | Coord. N(Y) |
|----|------|------------|-----------|--------------|----------------|
| | | ° '47" | 4,62 m | 531.498,8946 | 8.613.233,3012 |
| 2 | 3 | 85°13'07" | 17,57 m | 531.494,4231 | 8.613.234,4596 |
| 3 | 4 | 73°34'17" | 5,07 m | 531.500,2318 | 8.613.251,0415 |
| 4 | 1 | 105°28'50" | 15,75 m | 531.504,3480 | 8.613.248,0799 |

RENEE BUZÁHR FONTES BARRETO
NASCIMENTO: 78831237
8831237500
Assinado de forma digital por RENEE BUZÁHR FONTES BARRETO
NASCIMENTO: 78831237
Dados: 2024.07.19 12:21:24 -03'00'

Prefeitura Municipal de Santo Amaro

RESP. TÉCNICO:

é z F t
t N c t
0500186596

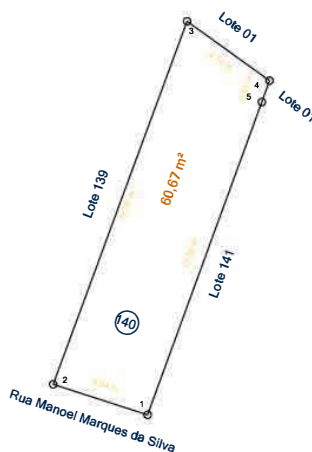
ENDEREÇO:

- Santo Amaro/BA

| | | | | |
|-------|---------|----------------------|---------|------------|
| LOTE: | QUADRA: | ÁREA: | ESCALA: | DATA: |
| 139 | 08 | 78,93 m ² | 1 / 250 | 04/04/2024 |

PROPRIETÁRIO:

Município Santo Amaro



| De | Para | Âng. Int. | Distância | Coord. E(X) | Coord. N(Y) |
|----|------|------------|-----------|--------------|----------------|
| | | ° '44" | 4,04 m | 531.502,7383 | 8.613.232,0595 |
| 2 | 3 | 87°38'54" | 15,75 m | 531.498,8946 | 8.613.233,3012 |
| 3 | 4 | 74°31'10" | 4,14 m | 531.504,3480 | 8.613.248,0799 |
| 4 | 5 | 105°54'35" | 0,93 m | 531.507,7070 | 8.613.245,6632 |
| 5 | 1 | 179°44'38" | 13,56 m | 531.507,3932 | 8.613.244,7928 |

RENEE BUZahr FONTES BARRETO NASCIMENTO: 78831237
8831237500
Assinado de Forma digital por RENEE BUZahr FONTES BARRETO NASCIMENTO: 78831237
Dados: 2024.07.19 12:21:24 -03'00'

Prefeitura Municipal de Santo Amaro

RESP. TÉCNICO:

Renée Buzahr Fontes
Barreto Nascimento
CREA 0500186596

ENDEREÇO:

- Santo Amaro/BA

LOTE:

140

QUADRA:

08

ÁREA:

60,67 m²

ESCALA:

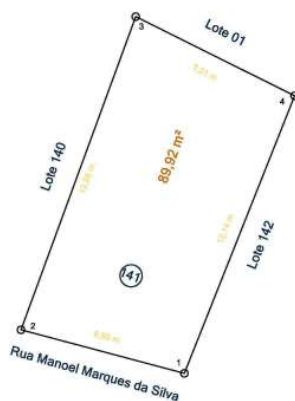
1 / 250

DATA:

04/04/2024

PROPRIETÁRIO:

Município Santo Amaro



| De | Para | Âng. Int. | Distância | Coord. E(X) | Coord. N(Y) |
|----|------|-----------|-----------|--------------|----------------|
| 1 | 2 | 96°40'30" | 6,86 m | 531.509,3671 | 8.613.230,2887 |
| 2 | 3 | 84°52'33" | 13,56 m | 531.502,7383 | 8.613.232,0595 |
| 3 | 4 | 83°33'42" | 7,21 m | 531.507,3932 | 8.613.244,7928 |
| 4 | 1 | 94°53'15" | 12,14 m | 531.513,8427 | 8.613.241,5745 |

RENEE BUZHR FONTES BARRETO
NASCIMENTO: 78831237
8831237500
Assinado de forma digital por RENEE BUZHR FONTES BARRETO
NASCIMENTO: 78831237
Dados: 2024.07.19 12:21:24 -03'00'

Prefeitura Municipal de Santo Amaro

RESP. TÉCNICO:

é z F t
t N c t
0500186596

ENDEREÇO:

- Santo Amaro/BA

LOTE:

141

QUADRA:

08

ÁREA:

89,92 m²

ESCALA:

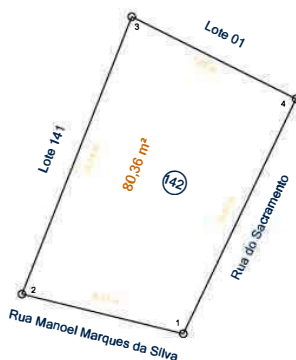
1 / 250

DATA:

04/04/2024

PROPRIETÁRIO:

Município Santo Amaro



RENEE BUZAHR FONTES
BARRETO NASCIMENTO: 78831237
8831237500

Assinado de Forma digital por RENE BUZAHR FONTES BARRETO NASCIMENTO: 78831237
Dados: 2024.07.19 12:21:24 -03'00'

| De | Para | Âng. Int. | Distância | Coord. E(X) | Coord. N(Y) |
|----|------|------------|-----------|--------------|----------------|
| 1 | 2 | 101°50'52" | 6,77 m | 531.515,9416 | 8.613.228,6739 |
| 2 | 3 | 82°10'04" | 12,14 m | 531.509,3671 | 8.613.230,2887 |
| 3 | 4 | 85°06'46" | 7,48 m | 531.513,8427 | 8.613.241,5745 |
| 4 | 1 | 90°52'18" | 10,61 m | 531.520,5328 | 8.613.238,2361 |

Prefeitura Municipal de Santo Amaro

RESP. TÉCNICO:

Renée Buzahr Fontes
Barreto Nascimento
CREA 0500186596

ENDEREÇO:

- Santo Amaro/BA

LOTE:

142

QUADRA:

08

ÁREA:

80,36 m²

ESCALA:

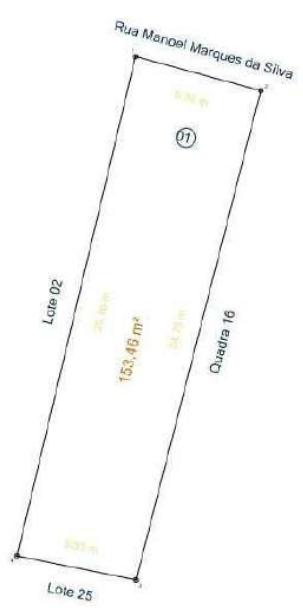
1 / 250

DATA:

04/04/2024

PROPRIETÁRIO:

Município Santo Amaro



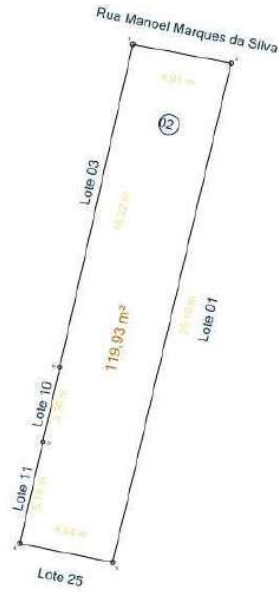
RENEE BUZAH
FONTES
BARRETO
NASCIMENTO: 7
8831237500

Assinado de forma
digital por RENE
BUZAH FONTES
BARRETO
NASCIMENTO: 78831237
500
Dados: 2024.07.19
12:21:24 - 03:00

| De | Pera | Âng. Int. | Distância | Coord. E(X) | Coord. N(Y) |
|----|------|-----------|-----------|--------------|----------------|
| 1 | 2 | 88°08'26" | 6,36 m | 531.272,0121 | 8.613.258,8290 |
| 2 | 3 | 90°55'01" | 24,75 m | 531.278,1457 | 8.613.257,1609 |
| 3 | 4 | 92°53'04" | 5,95 m | 531.272,0324 | 8.613.233,1728 |
| 4 | 1 | 88°03'29" | 25,16 m | 531.266,2008 | 8.613.234,3500 |

Prefeitura Municipal de Santo Amaro

| | | | | | |
|--|--|----------------|--------------------------------|--------------------|---------------------|
| RESP. TÈC.: Renée Buzahr Fontes Barreto Nascimento CREA: 0500186596 | ENDEREÇO: Sacramento - Santo Amaro (BA) | | | | |
| | LOTE: 01 | QUADRA: 09A | ÁREA: 153,46 m ² | ESCALA: 1 / 300 | DATA: 04/06/2024 |
| | PROPRIETÁRIO: Município de Santo Amaro | | | | |



| De | Para | Âng. Int. | Distância | Coord. E(X) | Coord. N(Y) |
|----|------|------------|-----------|--------------|----------------|
| 1 | 2 | 91°54'41" | 4,91 m | 531.267,1873 | 8.613.259,7516 |
| 2 | 3 | 87°28'15" | 25,16 m | 531.272,0121 | 8.613.258,8290 |
| 3 | 4 | 91°50'04" | 4,64 m | 531.266,2008 | 8.613.234,3500 |
| 4 | 5 | 88°47'00" | 5,10 m | 531.261,6548 | 8.613.235,2766 |
| 5 | 6 | 180°00'01" | 3,76 m | 531.262,7801 | 8.613.240,2545 |
| 6 | 1 | 180°00'00" | 16,22 m | 531.263,6101 | 8.613.243,9267 |

RENEE BUZAHF Assinatura de forma
FONTES digital por RENE
BARRETO BUZAHF FONTES
NASCIMENTO: 78831237
8831237500 500
Data: 2024.07.19
12:21:24 -03'00'

Prefeitura Municipal de Santo Amaro

RESP. TÉCNICO:

Renée Buzahr Fontes
Barreto Nascimento
CREA: 0500186596

ENDEREÇO:

Sacramento - Santo Amaro (BA)

LOTE:

02

QUADRA:

09A

ÁREA:

119,93 m²

ESCALA:

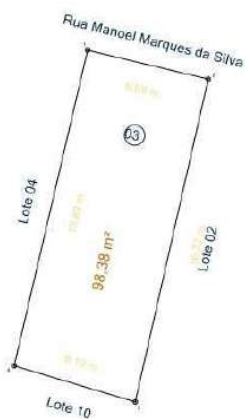
1 / 300

DATA:

04/06/2024

PROPRIETÁRIO:

Município de Santo Amaro



| De | Pera | Âng. Int. | Distância | Coord. E(X) | Coord. N(Y) |
|----|------|-----------|-----------|--------------|----------------|
| 1 | 2 | 89°36'34" | 6,08 m | 531.261,2763 | 8.613.261,1686 |
| 2 | 3 | 90°44'36" | 16,22 m | 531.267,1873 | 8.613.259,7516 |
| 3 | 4 | 86°08'24" | 6,19 m | 531.263,6101 | 8.613.243,9267 |
| 4 | 1 | 93°30'27" | 15,89 m | 531.257,6783 | 8.613.245,6948 |

RENEE BUZAZH
FONTES
BARRETO
NASCIMENTO: 78831237
8831237500

Assinado de forma digital por RENE BUZAZH FONTES BARRETO NASCIMENTO: 78831237 800 Dado: 2024.07.19 12:21:24 -0300

Prefeitura Municipal de Santo Amaro

RESP. TÈC.:

Renée Buzahr Fontes
Barreto Nascimento
CREA: 0500186596

ENDEREÇO:

Sacramento - Santo Amaro (BA)

LOTE:

03

QUADRA:

09A

ÁREA:

98,38 m²

ESCALA:

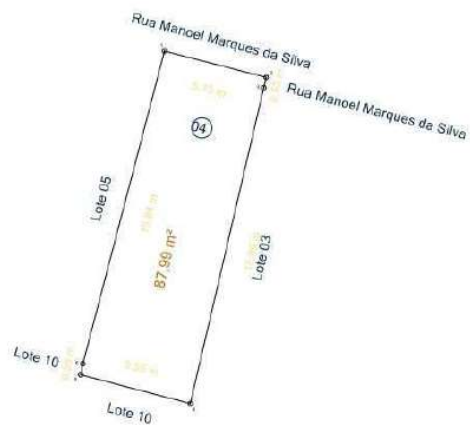
1 / 300

DATA:

04/06/2024

PROPRIETÁRIO:

Município de Santo Amaro



| De | Para | Âng. Int. | Distância | Coord. E(X) | Coord. N(Y) |
|----|------|------------|-----------|--------------|----------------|
| 1 | 2 | 90°08'44" | 5,15 m | 531.256,4152 | 8.613.262,9747 |
| 2 | 3 | 91°23'08" | 0,53 m | 531.261,3972 | 8.613.261,6884 |
| 3 | 4 | 180°00'04" | 15,89 m | 531.261,2763 | 8.613.261,1686 |
| 4 | 5 | 88°21'23" | 5,55 m | 531.257,6783 | 8.613.245,6948 |
| 5 | 6 | 93°55'46" | 0,55 m | 531.252,3128 | 8.613.247,1058 |
| 6 | 1 | 176°10'54" | 15,84 m | 531.252,4154 | 8.613.247,6438 |

RENEE BUZAHR FONTES
BARRETO NASCIMENTO: 78831237
8831237500

Assinado de forma digital por RENE BUZAHR FONTES BARRETO NASCIMENTO: 78831237 500
Data: 2024.07.19 12:21:24 -03'00'

Prefeitura Municipal de Santo Amaro

| | | | | |
|--|--|----------------|-------------------------------|--------------------|
| RESP. TÉCN.: Renée Buzahr Fontes Barreto Nascimento CREA: 0500186596 | ENDEREÇO: Sacramento - Santo Amaro (BA) | | | |
| | LOTE: 04 | QUADRA: 09A | ÁREA: 87,99 m ² | ESCALA: 1 / 300 |
| | DATA: 04/06/2024 | | | |
| PROPRIETÁRIO: Município de Santo Amaro | | | | |



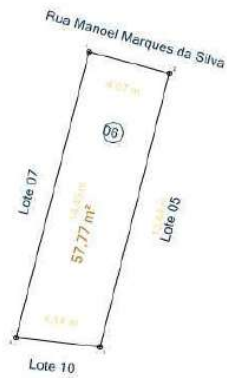
| De | Para | Âng. Int. | Distância | Coord. E(X) | Coord. N(Y) |
|----|------|------------|-----------|--------------|----------------|
| 1 | 2 | 90°37'34" | 4,88 m | 531.251,6688 | 8.613.264.1214 |
| 2 | 3 | 88°57'35" | 15,84 m | 531.256,4152 | 8.613.262.9747 |
| 3 | 4 | 89°40'31" | 4,77 m | 531.252,4154 | 8.613.247.6438 |
| 4 | 5 | 90°44'15" | 1,36 m | 531.247,8079 | 8.613.248.8738 |
| 5 | 6 | 180°00'00" | 13,84 m | 531.248,1422 | 8.613.250.1940 |
| 6 | 1 | 180°00'04" | 0,53 m | 531.251,5390 | 8.613.263.6090 |

RENEE BUZAH
FONTES
BARRETO
NASCIMENTO:
8831237500

Assinado de forma
digital por RENEE
BUZAH FONTES
BARRETO
NASCIMENTO:78831237
500
Data: 2024.07.19
12:24-03'00"

Prefeitura Municipal de Santo Amaro

| | | | | | |
|---|--|----------------|-------------------------------|--------------------|---------------------|
| RESP. TÉCNICO: Renée Buzahr Fontes Barreto Nascimento CREA: 0500186596 | ENDEREÇO: Sacramento - Santo Amaro (BA) | | | | |
| | LOTE: 05 | QUADRA: 09A | ÁREA: 76,18 m ² | ESCALA: 1 / 300 | DATA: 04/06/2024 |
| | PROPRIETÁRIO: Município de Santo Amaro | | | | |



RENEE BUZAHR FONTES BARRETO NASCIMENTO: 78831237
8831237500
Assinado de forma digital por RENEE BUZAHR FONTES BARRETO NASCIMENTO: 78831237
Dados: 2024.07.19 12:21:24 -03'00'

| De | Pera | Âng. Int. | Distância | Coord. E(X) | Coord. N(Y) |
|----|------|-----------|-----------|--------------|----------------|
| 1 | 2 | 89°32'51" | 4,07 m | 531.247,6078 | 8.613.264,6483 |
| 2 | 3 | 90°36'01" | 13,84 m | 531.251,5390 | 8.613.263,6090 |
| 3 | 4 | 97°54'14" | 4,14 m | 531.248,1422 | 8.613.250,1940 |
| 4 | 1 | 81°56'54" | 14,45 m | 531.244,0245 | 8.613.250,6490 |

Prefeitura Municipal de Santo Amaro

RESP. TÉCN.:
Renêe Buzahr Fontes Barreto Nascimento
CREA: 0500186596

ENDEREÇO:

Sacramento - Santo Amaro (BA)

LOTE:

06

QUADRA:

09A

ÁREA:

57,77 m²

ESCALA:

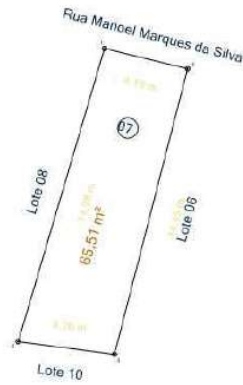
1 / 300

DATA:

04/06/2024

PROPRIETÁRIO:

Município de Santo Amaro



RENEE BUZAH
FONTES
BARRETO
NASCIMENTO: 7
8831237500

Assinado de forma
digital por RENEE
BUZAH FONTES
BARRETO
NASCIMENTO: 78831237
500
Dados: 2024.07.19
12:21:24 -03'00'

| De | Pera | Âng. Int. | Distância | Coord. E(X) | Coord. N(Y) |
|----|------|-----------|-----------|--------------|----------------|
| 1 | 2 | 92°40'13" | 4,19 m | 531.243,5343 | 8.613.265,6429 |
| 2 | 3 | 89°21'49" | 14,45 m | 531.247,6078 | 8.613.264,6483 |
| 3 | 4 | 96°49'56" | 4,76 m | 531.244,0245 | 8.613.250,6490 |
| 4 | 1 | 81°08'01" | 14,98 m | 531.239,3072 | 8.613.251,2721 |

Prefeitura Municipal de Santo Amaro

RESP. TÉCNICO:

Renée Buzahr Fontes
Barreto Nascimento
CREA: 0500186596

ENDEREÇO:

Sacramento - Santo Amaro (BA)

LOTE:

07

QUADRA:

09A

ÁREA:

65,51 m²

ESCALA:

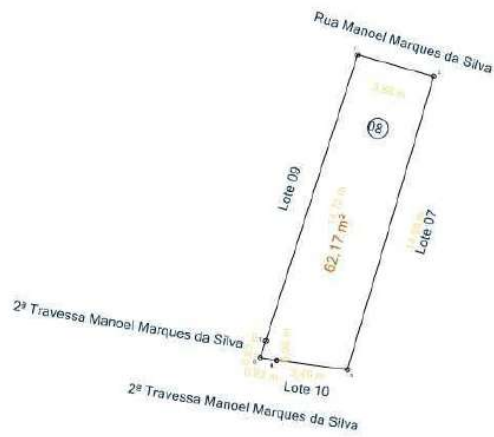
1 / 300

DATA:

04/06/2024

PROPRIETÁRIO:

Município de Santo Amaro

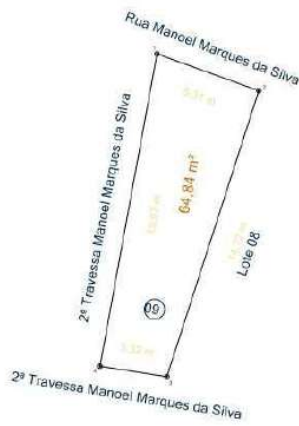


| De | Pera | Âng. Int. | Distância | Coord. E(X) | Coord. N(Y) |
|----|------|------------|-----------|--------------|----------------|
| 1 | 2 | 91°50'51" | 3,88 m | 531.239,8088 | 8.613.266,7087 |
| 2 | 3 | 89°34'26" | 14,98 m | 531.243,5343 | 8.613.265,6429 |
| 3 | 4 | 98°53'50" | 3,49 m | 531.239,3072 | 8.613.251,2721 |
| 4 | 5 | 97°29'38" | 0,00 m | 531.235,8444 | 8.613.251,7277 |
| 5 | 6 | 80°46'00" | 0,82 m | 531.235,8444 | 8.613.251,7277 |
| 6 | 7 | 81°25'18" | 0,87 m | 531.235,0374 | 8.613.251,8588 |
| 7 | 1 | 179°59'57" | 14,72 m | 531.235,3045 | 8.613.252,6902 |

RENEE BUZAZHR FONTES BARRETO NASCIMENTO: 8831237500
Assinado de forma digital por RENE BUZAZHR FONTES BARRETO NASCIMENTO: 8831237500
508
Dados: 2024.07.19 12:21:24 -03'00'

Prefeitura Municipal de Santo Amaro

| | | | | |
|--|--|----------------|-------------------------------|--------------------|
| RESP. TÉCN.: Renée Buzahr Fontes Barreto Nascimento CREA: 0500186596 | ENDEREÇO: Sacramento - Santo Amaro (BA) | | | |
| | LOTE: 08 | QUADRA: 09A | ÁREA: 62,17 m ² | ESCALA: 1 / 300 |
| | DATA: 04/06/2024 | | | |
| PROPRIETÁRIO: Município de Santo Amaro | | | | |



RENEE BUZAHF FONTES BARRETO NASCIMENTO
8831237500
Assinado de forma digital por RENE BUZAHF FONTES BARRETO NASCIMENTO:7500
Data: 2024.07.19 12:21:24 -03'00'

| De | Pera | Âng. Int. | Distância | Coord. E(X) | Coord. N(Y) |
|----|------|-----------|-----------|--------------|----------------|
| 1 | 2 | 80°25'19" | 5,31 m | 531.234,8197 | 8.613.268,5156 |
| 2 | 3 | 92°05'48" | 14,72 m | 531.239,8088 | 8.613.266,7087 |
| 3 | 4 | 98°58'38" | 3,32 m | 531.235,3045 | 8.613.252,6902 |
| 4 | 1 | 88°30'15" | 15,57 m | 531.232,0277 | 8.613.253,1995 |

Prefeitura Municipal de Santo Amaro

RESP. TÉCNICO:

Renée Buzahr Fontes
Barreto Nascimento
CREA: 0500186596

ENDEREÇO:

Sacramento - Santo Amaro (BA)

LOTE:

09

QUADRA:

09A

ÁREA:

64,84 m²

ESCALA:

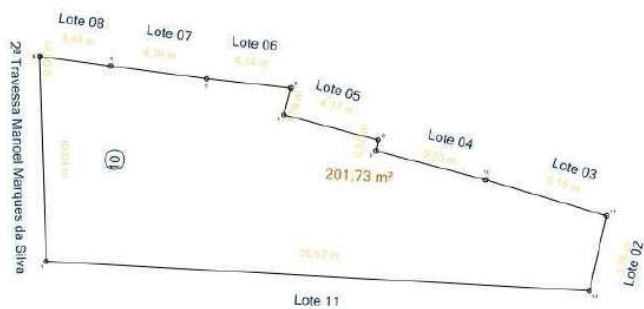
1 / 300

DATA:

04/06/2024

PROPRIETÁRIO:

Município de Santo Amaro

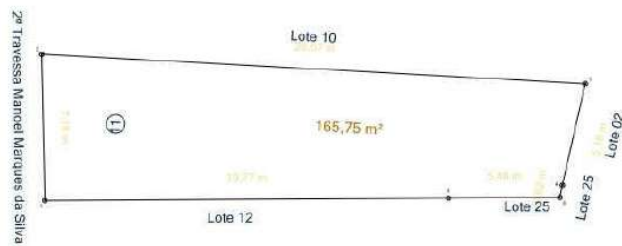


| De | Para | Âng. Int. | Distância | Coord. E(X) | Coord. N(Y) |
|----|------|------------|-----------|--------------|----------------|
| 1 | 2 | 94°49'03" | 10,04 m | 531.236,1470 | 8.613.241.6925 |
| 2 | 3 | 178°16'23" | 0,00 m | 531.235,8444 | 8.613.251.7277 |
| 3 | 4 | 262°30'22" | 3,49 m | 531.235,8444 | 8.613.251.7277 |
| 4 | 5 | 179°58'09" | 4,76 m | 531.239,3072 | 8.613.251.2721 |
| 5 | 6 | 181°13'09" | 4,14 m | 531.244,0245 | 8.613.250.6490 |
| 6 | 7 | 82°05'46" | 1,36 m | 531.248,1422 | 8.613.250.1940 |
| 7 | 8 | 269°15'45" | 4,77 m | 531.247,8079 | 8.613.248.8738 |
| 8 | 9 | 94°08'34" | 0,55 m | 531.252,4154 | 8.613.247.6438 |
| 9 | 10 | 266°04'14" | 5,55 m | 531.252,3128 | 8.613.247.1058 |
| 10 | 11 | 178°08'10" | 6,19 m | 531.257,6783 | 8.613.245.6948 |
| 11 | 12 | 93°51'37" | 3,76 m | 531.263,6101 | 8.613.243.9267 |
| 12 | 1 | 99°38'48" | 26,67 m | 531.262,7801 | 8.613.240.2545 |

RENEÉ BUZAHF Assinado de forma digital por RENEÉ BUZAHF FONTES BARRETO NASCIMENTO:78831237
 FONTES 500
 BARRETO Diário: 2024.07.19 12:21:24 -03'00'
 NASCIMENTO:78831237
 8831237500

Prefeitura Municipal de Santo Amaro

| | | | | |
|---|-------------------------------|----------------|--------------|----------------|
| RESP. TÉCNICO: Renée Buzahr Fontes Barreto Nascimento CREA: 0500186596 | ENDEREÇO: | | | |
| | Sacramento - Santo Amaro (BA) | | | |
| | LOTE: | QUADRA: | ÁREA: | ESCALA: |
| | 10 | 09A | 201,73 m² | 1 / 300 |
| PROPRIETÁRIO: | | | | |
| Município de Santo Amaro | | | | |



RENEE BUZAHR Assinado de forma digital por RENEE BUZAHR FONTES BARRETO NASCIMENTO:78831237500
8831237500 Dados: 2024.07.19 12:21:24 -03'00'

| De | Pera | Âng. Int. | Distância | Coord. E(X) | Coord. N(Y) |
|----|------|------------|-----------|--------------|----------------|
| 1 | 2 | 90°54'59" | 7,18 m | 531.236,3041 | 8.613.234,5190 |
| 2 | 3 | 85°39'17" | 26,67 m | 531.236,1470 | 8.613.241,6925 |
| 3 | 4 | 80°21'11" | 5,10 m | 531.262,7801 | 8.613.240,2545 |
| 4 | 5 | 181°25'19" | 0,62 m | 531.261,6548 | 8.613.235,2766 |
| 5 | 6 | 101°39'14" | 5,46 m | 531.261,5330 | 8.613.234,6680 |
| 6 | 1 | 180°00'00" | 19,77 m | 531.256,0748 | 8.613.234,6357 |

Prefeitura Municipal de Santo Amaro

RESP. TÉCNICO:

Renée Buzahr Fontes
Barreto Nascimento
CREA: 0500186596

ENDEREÇO:

Sacramento - Santo Amaro (BA)

LOTE:

11

QUADRA:

09A

ÁREA:

165,75 m²

ESCALA:

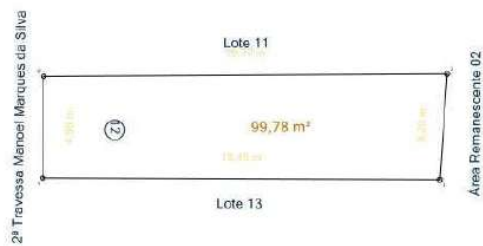
1 / 300

DATA:

04/06/2024

PROPRIETÁRIO:

Município de Santo Amaro



RENEE BUZAHR FONTES BARRETO NASCIMENTO: 78831237
8831237500
Assinado de forma digital por RENEE BUZAHR FONTES BARRETO NASCIMENTO: 78831237
Data: 2024.07.19 12:21:24 -0300'

| De | Para | Âng. Int. | Distância | Coord. E(X) | Coord. N(Y) |
|----|------|-----------|-----------|--------------|----------------|
| 1 | 2 | 89°42'25" | 4,99 m | 531.236,2591 | 8.613.229.5275 |
| 2 | 3 | 90°51'18" | 19,77 m | 531.236,3041 | 8.613.234.5190 |
| 3 | 4 | 85°40'26" | 5,20 m | 531.256,0748 | 8.613.234.6357 |
| 4 | 1 | 93°45'51" | 19,45 m | 531.255,7135 | 8.613.229.4516 |

Prefeitura Municipal de Santo Amaro

RESP. TÉCNICO:

Renée Buzahr Fontes Barreto Nascimento
CREA: 0500186596

ENDEREÇO:

Sacramento - Santo Amaro (BA)

LOTE:

12

QUADRA:

09A

ÁREA:

99,78 m²

ESCALA:

1 / 300

DATA:

04/06/2024

PROPRIETÁRIO:

Município de Santo Amaro



RENEE BUZAHR
FONTES
BARRETO
NASCIMENTO: 7
8831237500

Arsinado de forma
digital por RENE
BUZAHR FONTES
BARRETO
NASCIMENTO: 78831237
500
Diário: 2024.07.19
12:24-03'00"

| De | Pera | Âng. Int. | Distância | Coord. E(X) | Coord. N(Y) |
|----|------|-----------|-----------|--------------|----------------|
| 1 | 2 | 90°29'31" | 4,22 m | 531.236,2281 | 8.613.225.3121 |
| 2 | 3 | 90°11'54" | 19,45 m | 531.236,2591 | 8.613.229.5275 |
| 3 | 4 | 88°05'10" | 4,45 m | 531.255,7135 | 8.613.229.4516 |
| 4 | 1 | 91°13'26" | 19,32 m | 531.255,5475 | 8.613.225,0040 |

Prefeitura Municipal de Santo Amaro

RESP. TÉCN.:

Renée Buzahr Fontes
Barreto Nascimento
CREA: 0500186596

ENDEREÇO:

Sacramento - Santo Amaro (BA)

LOTE:

13

QUADRA:

09A

ÁREA:

83,99 m²

ESCALA:

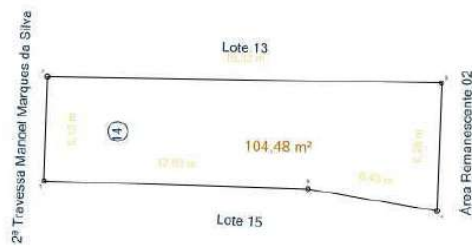
1 / 300

DATA:

04/06/2024

PROPRIETÁRIO:

Município de Santo Amaro



| De | Para | Âng. Int. | Distância | Coord. E(X) | Coord. N(Y) |
|----|------|------------|-----------|--------------|----------------|
| 1 | 2 | 89°55'21" | 5,13 m | 531.236,0681 | 8.613.220.1848 |
| 2 | 3 | 90°52'23" | 19,32 m | 531.236,2281 | 8.613.225.3121 |
| 3 | 4 | 88°58'21" | 6,28 m | 531.255,5475 | 8.613.225.0040 |
| 4 | 5 | 82°19'36" | 6,43 m | 531.255,3347 | 8.613.218.7247 |
| 5 | 1 | 187°54'18" | 12,93 m | 531.248,9923 | 8.613.219.7991 |

RENEE BUZAHR Assinado de forma digital por RENEE FONTES BUZAHR FONTES BARRETO NASCIMENTO: 7509 8831237500
Dados: 2024.07.19 12:21:24 -03'00"

Prefeitura Municipal de Santo Amaro

RESP. TÉCNICO:

Renée Buzahr Fontes
Barreto Nascimento
CREA: 0500186596

ENDEREÇO:

Sacramento - Santo Amaro (BA)

LOTE:

14

QUADRA:

09A

ÁREA:

104,48 m²

ESCALA:

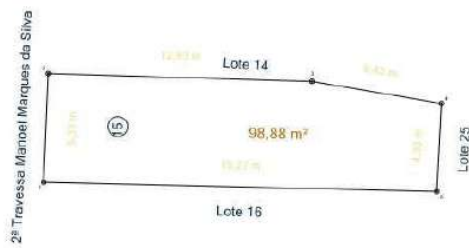
1 / 300

DATA:

04/06/2024

PROPRIETÁRIO:

Município de Santo Amaro

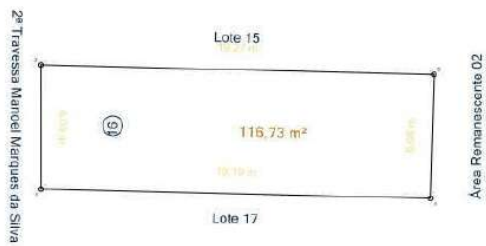


RENEE BUZAHF FONTES BARRETO NASCIMENTO: 78831237500
Assinado de forma digital por RENEE BUZAHF FONTES BARRETO NASCIMENTO: 78831237500
Data: 2024.07.19 12:24:03'00'

| De | Para | Âng. Int. | Distância | Coord. E(X) | Coord. N(Y) |
|----|------|------------|-----------|--------------|----------------|
| 1 | 2 | 88°57'50" | 5,33 m | 531.235,8463 | 8.613.214,8573 |
| 2 | 3 | 90°40'32" | 12,93 m | 531.236,0681 | 8.613.220,1848 |
| 3 | 4 | 172°05'42" | 6,43 m | 531.248,9923 | 8.613.219,7991 |
| 4 | 5 | 96°39'35" | 4,33 m | 531.255,3347 | 8.613.218,7247 |
| 5 | 1 | 91°36'21" | 19,27 m | 531.255,1116 | 8.613.214,4037 |

Prefeitura Municipal de Santo Amaro

| | | | | | |
|--|--|----------------|-------------------|--------------------|---------------------|
| RESP. TÉCN.: Renée Buzahr Fontes Barreto Nascimento CREA: 0500186596 | ENDEREÇO: Sacramento - Santo Amaro (BA) | | | | |
| | LOTE: 15 | QUADRA: 09A | ÁREA: 98,88 m² | ESCALA: 1 / 300 | DATA: 04/06/2024 |
| | PROPRIETÁRIO: Município de Santo Amaro | | | | |

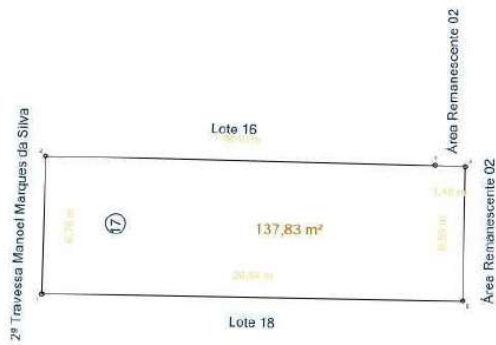


| De | Pera | Âng. Int. | Distância | Coord. E(X) | Coord. N(Y) |
|----|------|-----------|-----------|--------------|----------------|
| 1 | 2 | 91°22'10" | 6,09 m | 531.235,8493 | 8.613.208,7701 |
| 2 | 3 | 88°37'22" | 19,27 m | 531.235,8463 | 8.613.214,8573 |
| 3 | 4 | 89°47'19" | 6,08 m | 531.255,1116 | 8.613.214,4037 |
| 4 | 1 | 90°13'09" | 19,10 m | 531.254,9460 | 8.613.208,3231 |

RENEE BUZahr Assinado de forma digital por RENE BUZahr FONTES BARRETO NASCIMENTO: 78831237500
78831237500
Dados: 2024.07.19 12:21:24 -03'00'

Prefeitura Municipal de Santo Amaro

| | | | | | |
|---|---|-----------------------|---------------------------|---------------------------|----------------------------|
| RESP. TÉCNICO: Renée Buzahr Fontes Barreto Nascimento CREA: 0500186596 | ENDEREÇO: Sacramento - Santo Amaro (BA) | | | | |
| | LOTE: 16 | QUADRA: 09A | ÁREA: 116,73 m² | ESCALA: 1 / 300 | DATA: 04/06/2024 |
| | PROPRIETÁRIO: Município de Santo Amaro | | | | |



| De | Para | Âng. Int. | Distância | Coord. E(X) | Coord. N(Y) |
|----|------|------------|-----------|--------------|----------------|
| 1 | 2 | 89°22'10" | 6,76 m | 531.235,6612 | 8.613.202.0166 |
| 2 | 3 | 90°15'17" | 19,10 m | 531.235,8493 | 8.613.208.7701 |
| 3 | 4 | 178°56'04" | 1,48 m | 531.254,9460 | 8.613.208.3231 |
| 4 | 5 | 91°19'32" | 6,59 m | 531.256,4236 | 8.613.208.2610 |
| 5 | 1 | 90°06'57" | 20,64 m | 531.256,2992 | 8.613.201,6690 |

RENEE BUZahr Assinado de forma digital por RENEE BUZahr FONTES BARRETO NASCIMENTO:78831237500
500 Dados: 2024.07.19 12:21:24 -03'00'

Prefeitura Municipal de Santo Amaro

| | | | | | |
|--|--|----------------|--------------------|--------------------|---------------------|
| RESP. TÉCNICO: Renée Buzahr Fontes Barreto Nascimento CREA: 0500186596 | ENDEREÇO: Sacramento - Santo Amaro (BA) | | | | |
| | LOTE: 17 | QUADRA: 09A | ÁREA: 137,83 m² | ESCALA: 1 / 300 | DATA: 04/06/2024 |
| | PROPRIETÁRIO: Município de Santo Amaro | | | | |



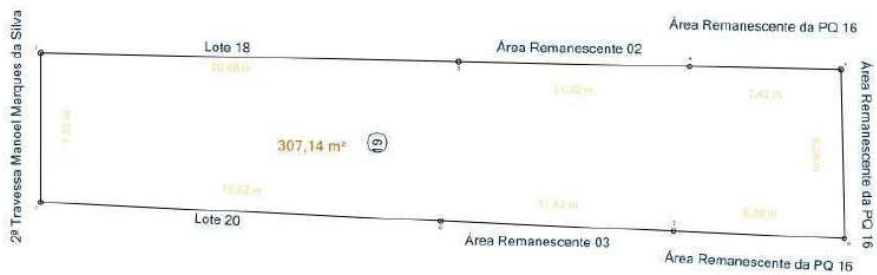
RENEE BUZHR FONTESS
BARRETO NASCIMENTO: 7-500
8831237500

Assinado de forma digital por RENE BUZHR FONTESS BARRETO NASCIMENTO: 78831237500
Dados: 2024.07.19 12:21:24 -0300'

| De | Pera | Âng. Int. | Distância | Coord. E(X) | Coord. N(Y) |
|----|------|-----------|-----------|--------------|----------------|
| 1 | 2 | 90°38'52" | 7,37 m | 531.235,5909 | 8.613.194.6472 |
| 2 | 3 | 89°34'53" | 20,64 m | 531.235,6612 | 8.613.202.0166 |
| 3 | 4 | 89°08'28" | 7,45 m | 531.256,2992 | 8.613.201.6690 |
| 4 | 1 | 90°37'47" | 20,48 m | 531.256,0620 | 8.613.194.2205 |

Prefeitura Municipal de Santo Amaro

| | | | | | |
|--|--|----------------|--------------------|--------------------|---------------------|
| RESP. TÉCNICO: Renée Buzahr Fontes Barreto Nascimento CREA: 0500186596 | ENDEREÇO: Sacramento - Santo Amaro (BA) | | | | |
| | LOTE: 18 | QUADRA: 09A | ÁREA: 152,35 m² | ESCALA: 1 / 300 | DATA: 04/06/2024 |
| | PROPRIETÁRIO: Município de Santo Amaro | | | | |

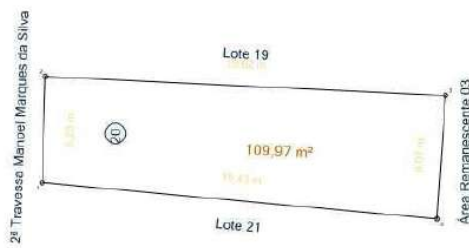


| De | Para | Âng. Int. | Distância | Coord. E(X) | Coord. N(Y) |
|----|------|------------|-----------|--------------|----------------|
| 1 | 2 | 92°38'55" | 7,32 m | 531.235,5877 | 8.613.187,3232 |
| 2 | 3 | 88°49'52" | 20,48 m | 531.235,5909 | 8.613.194,6472 |
| 3 | 4 | 180°00'00" | 11,32 m | 531.256,0620 | 8.613.194,2205 |
| 4 | 5 | 179°59'59" | 7,42 m | 531.267,3830 | 8.613.193,9845 |
| 5 | 6 | 92°20'51" | 8,28 m | 531.274,8057 | 8.613.193,8298 |
| 6 | 7 | 86°22'09" | 8,38 m | 531.274,9724 | 8.613.185,5518 |
| 7 | 8 | 180°00'00" | 11,43 m | 531.266,6049 | 8.613.185,9139 |
| 8 | 1 | 179°48'14" | 19,62 m | 531.255,1872 | 8.613.186,4079 |

RENEE BUZAHF Assinado de forma digital por RENEE BUZAHF FONTES BARRETO NASCIMENTO:78831237
FONTES NASCIMENTO:78831237
BARRETO NASCIMENTO:78831237
NASCIMENTO:7 Dados: 2024.07.19 12:21:24 -03'00'
8831237500

Prefeitura Municipal de Santo Amaro

| | | | | |
|--|--------------------------------------|----------------|------------------|----------------|
| RESP. TÊC.: Renée Buzahr Fontes Barreto Nascimento CREA: 0500186596 | ENDEREÇO: | | | |
| | Sacramento - Santo Amaro (BA) | | | |
| | LOTE: | QUADRA: | ÁREA: | ESCALA: |
| | 19 | 09A | 307,14 m² | 1 / 300 |
| PROPRIETÁRIO: | | | | |
| Município de Santo Amaro | | | | |



RENEE BUZAHF Acionado de forma
FONTES digital por RENE
BARRETO BUZAHF FONTES
NASCIMENTO: 78831237
8831237500 500
Dados: 2024.07.19
12:21:24 -03'00'

| De | Pera | Âng. Int. | Distância | Coord. E(X) | Coord. N(Y) |
|----|------|-----------|-----------|--------------|----------------|
| 1 | 2 | 93°34'56" | 5,20 m | 531.235,4389 | 8.613.182.1209 |
| 2 | 3 | 88°57'49" | 19,62 m | 531.235,5877 | 8.613.187.3232 |
| 3 | 4 | 88°51'48" | 6,07 m | 531.255,1872 | 8.613.186.4079 |
| 4 | 1 | 88°35'26" | 19,43 m | 531.254,7840 | 8.613.180.3536 |

Prefeitura Municipal de Santo Amaro

RESP. TÉCNICO:

Renée Buzahr Fontes
Barreto Nascimento
CREA: 0500186596

ENDEREÇO:

Sacramento - Santo Amaro (BA)

LOTE:

20

QUADRA:

09A

ÁREA:

109,97 m²

ESCALA:

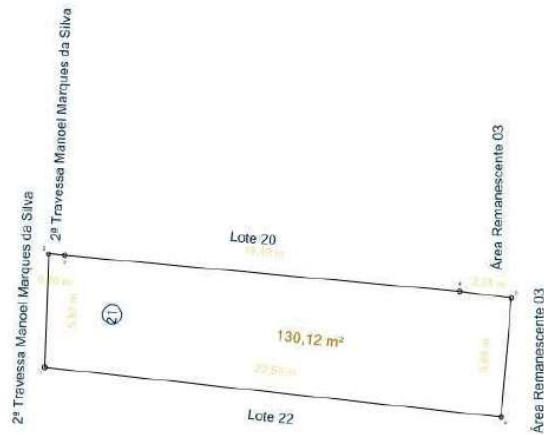
1 / 300

DATA:

04/06/2024

PROPRIETÁRIO:

Município de Santo Amaro



| De | Para | Âng. Int. | Distância | Coord. E(X) | Coord. N(Y) |
|----|------|------------|-----------|--------------|----------------|
| 1 | 2 | 94°15'59" | 5,57 m | 531.234,4508 | 8.613.176.6280 |
| 2 | 3 | 86°43'34" | 0,80 m | 531.234,6400 | 8.613.182.1939 |
| 3 | 4 | 180°00'02" | 19,43 m | 531.235,4389 | 8.613.182.1209 |
| 4 | 5 | 177°57'24" | 2,55 m | 531.254,7840 | 8.613.180.3536 |
| 5 | 6 | 92°27'58" | 5,86 m | 531.257,3110 | 8.613.180.0316 |
| 6 | 1 | 88°35'03" | 22,50 m | 531.256,8210 | 8.613.174.1928 |

RENEE BUZHR Assinado de forma digital por RENEE BUZHR FONTES BARRETO NASCIMENTO: 7500 DADOS: 2024.07.19 12:21:24 -0300

Prefeitura Municipal de Santo Amaro

RESP. TÊC.:

Renée Buzahr Fontes Barreto Nascimento
CREA: 0500186596

ENDEREÇO:

Sacramento - Santo Amaro (BA)

LOTE:

21

QUADRA:

09A

ÁREA:

130,12 m²

ESCALA:

1 / 300

DATA:

04/06/2024

PROPRIETÁRIO:

Município de Santo Amaro

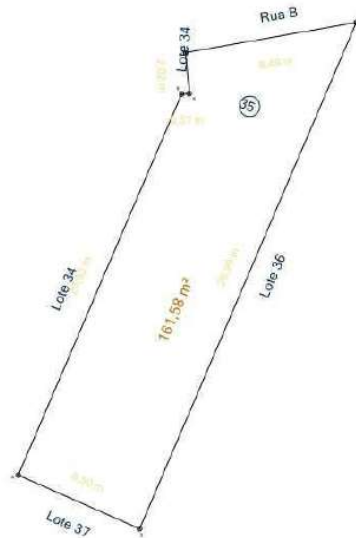


| De | Pera | Âng. Int. | Distância | Coord. E(X) | Coord. N(Y) |
|----|------|------------|-----------|--------------|----------------|
| 1 | 2 | 133°37'37" | 21,38 m | 531.125,3509 | 8.613.264,8902 |
| 2 | 3 | 72°20'35" | 2,02 m | 531.145,0665 | 8.613.273,1711 |
| 3 | 4 | 87°15'40" | 0,37 m | 531.145,2472 | 8.613.271,1564 |
| 4 | 5 | 244°25'10" | 20,33 m | 531.144,8746 | 8.613.271,1408 |
| 5 | 6 | 146°32'01" | 12,73 m | 531.136,8700 | 8.613.252,4583 |
| 6 | 7 | 121°33'59" | 7,76 m | 531.126,2388 | 8.613.245,4640 |
| 7 | 1 | 94°14'57" | 17,26 m | 531.119,2081 | 8.613.248,7564 |

RENEE BUZAZH ARS. Associação de forma
FONTES digital por RENE
BARRETO BUZAZH FONTES
NASCIMENTO: 78831237 BARRETO
8831237500 500 NASCIMENTO: 78831237
122124-0390

Prefeitura Municipal de Santo Amaro

| | | | | | |
|---|--|-----------------|--------------------------------|--------------------|---------------------|
| RESP. TÉCN.: Renée Buzahr Fontes Barreto Nascimento CREA: 0500186596 | ENDEREÇO: Sacramento - Santo Amaro (BA) | | | | |
| | LOTE: 34 | QUADRA: 09 A | ÁREA: 350,15 m ² | ESCALA: 1 / 300 | DATA: 04/06/2024 |
| | PROPRIETÁRIO: Município de Santo Amaro | | | | |

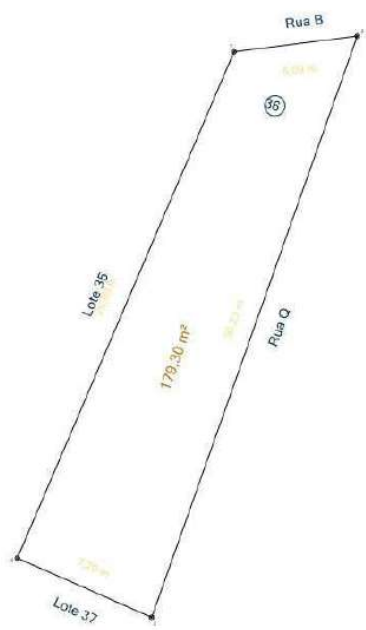


RENEE BUZAHF Assinado de forma digital por RENEE BUZAHF FONTES BARRETO NASCIMENTO:78831237500
500 Dades: 2024.07.19 12:21:24 -03'00'

| De | Pera | Âng. Int. | Distância | Coord. E(X) | Coord. N(Y) |
|----|------|------------|-----------|--------------|----------------|
| 1 | 2 | 94°53'18" | 8,49 m | 531.145,0665 | 8.613.273.1711 |
| 2 | 3 | 56°49'39" | 26,99 m | 531.153,4303 | 8.613.274.6481 |
| 3 | 4 | 89°18'46" | 6,50 m | 531.142,8151 | 8.613.249.8306 |
| 4 | 5 | 90°39'08" | 20,33 m | 531.136,8700 | 8.613.252,4583 |
| 5 | 6 | 115°34'50" | 0,37 m | 531.144,8746 | 8.613.271,1408 |
| 6 | 1 | 272°44'20" | 2,02 m | 531.145,2472 | 8.613.271,1564 |

Prefeitura Municipal de Santo Amaro

| | | | | | |
|--|--------------------------------------|----------------|-----------------------|----------------|--------------|
| RESP. TÈC.: Renée Buzahr Fontes Barreto Nascimento CREA: 0500186596 | ENDEREÇO: | | | | |
| | Sacramento - Santo Amaro (BA) | | | | |
| | LOTE: | QUADRA: | ÁREA: | ESCALA: | DATA: |
| | 35 | 09 A | 161,58 m ² | 1 / 300 | 04/06/2024 |
| PROPRIETÁRIO: | | | | | |
| Município de Santo Amaro | | | | | |



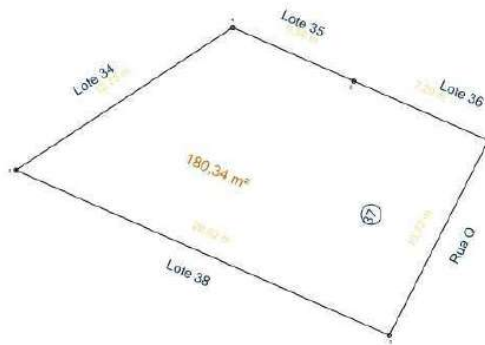
RENEE BUZAHF Assinado de forma digital por RENEE BUZAHF FONTES BARRETO NASCIMENTO:78831237500
500
Data: 2024.07.19 12:21:24 -03'00'

| De | Pera | Âng. Int. | Distância | Coord. E(X) | Coord. N(Y) |
|----|------|------------|-----------|--------------|----------------|
| 1 | 2 | 120°25'57" | 6,09 m | 531.153,4303 | 8.613.274,6481 |
| 2 | 3 | 63°15'21" | 30,23 m | 531.159,4712 | 8.613.275,4192 |
| 3 | 4 | 85°37'29" | 7,20 m | 531.149,3967 | 8.613.246,9216 |
| 4 | 1 | 90°41'13" | 26,99 m | 531.142,8151 | 8.613.249,8306 |

Prefeitura Municipal de Santo Amaro

RESP. TÉCN.:
Renée Buzahr Fontes Barreto Nascimento
CREA: 0500186596

| | | | |
|---|------------------------|---------------------------|---------------------------|
| ENDEREÇO: Sacramento - Santo Amaro (BA) | | | |
| LOTE: 36 | QUADRA: 09 A | ÁREA: 179,30 m² | ESCALA: 1 / 300 |
| DATA: 04/06/2024 | | | |
| PROPRIETÁRIO: Município de Santo Amaro | | | |

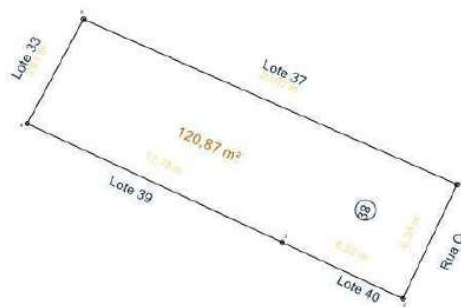


| De | Para | Âng. Int. | Distância | Coord. E(X) | Coord. N(Y) |
|----|------|------------|-----------|--------------|----------------|
| 1 | 2 | 86°55'17" | 10,72 m | 531.149,3967 | 8.613.246,9216 |
| 2 | 3 | 93°03'40" | 20,02 m | 531.144,5443 | 8.613.237,3666 |
| 3 | 4 | 57°12'11" | 12,73 m | 531.126,2388 | 8.613.245,4640 |
| 4 | 5 | 122°48'51" | 6,50 m | 531.136,8700 | 8.613.252,4583 |
| 5 | 1 | 180°00'00" | 7,20 m | 531.142,8151 | 8.613.249,8306 |

RENEE BUZAHR FONTES BARRETO NASCIMENTO: 78831237
8831237500
Assinado de forma digital por RENE BUZAHR FONTES BARRETO NASCIMENTO: 78831237
Dados: 2024.07.19 12:21:24 -03'00'

Prefeitura Municipal de Santo Amaro

| | | | | | |
|---|---|------------------------|---------------------------|---------------------------|----------------------------|
| RESP. TÉCN.: Renée Buzahr Fontes Barreto Nascimento CREA: 0500186596 | ENDEREÇO: Sacramento - Santo Amaro (BA) | | | | |
| | LOTE: 37 | QUADRA: 09 A | ÁREA: 180,34 m² | ESCALA: 1 / 300 | DATA: 04/06/2024 |
| | PROPRIETÁRIO: Município de Santo Amaro | | | | |



RENEE BUZAHF Assinado de forma digital por RENE BUZAHF FONTES BARRETO NASCIMENTO:788312378831237500
2024.07.19 12:21:24 -03'00'

| De | Para | Âng. Int. | Distância | Coord. E(X) | Coord. N(Y) |
|----|------|------------|-----------|--------------|----------------|
| 1 | 2 | 88°25'40" | 6,20 m | 531.144,5443 | 8.613.237,3666 |
| 2 | 3 | 90°26'15" | 6,52 m | 531.141,8833 | 8.613.231,7712 |
| 3 | 4 | 180°00'20" | 13,78 m | 531.135,9741 | 8.613.234,5262 |
| 4 | 5 | 86°39'05" | 5,81 m | 531.123,4805 | 8.613.240,3498 |
| 5 | 1 | 94°28'40" | 20,02 m | 531.126,2388 | 8.613.245,4640 |

Prefeitura Municipal de Santo Amaro

RESP. TÉCNICO:

Renée Buzahr Fontes
Barreto Nascimento
CREA: 0500186596

ENDEREÇO:

Sacramento - Santo Amaro (BA)

LOTE:

38

QUADRA:

09 A

ÁREA:

120,87 m²

ESCALA:

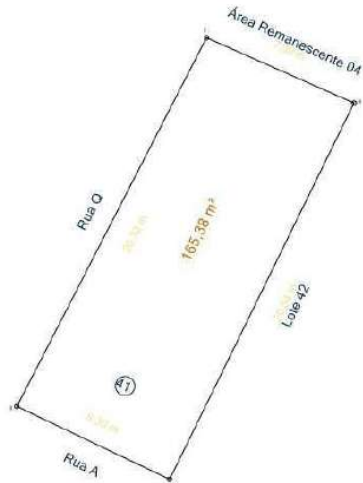
1 / 300

DATA:

04/06/2024

PROPRIETÁRIO:

Município de Santo Amaro



RENEE BUZHR Assinado de forma digital por RENEE BUZHR FONTES BARRETO NASCIMENTO: 7500 DADOS: 2024.07.19 12:21:24 -0300

| De | Pera | Âng. Int. | Distância | Coord. E(X) | Coord. N(Y) |
|----|------|-----------|-----------|--------------|----------------|
| 1 | 2 | 90°34'16" | 8,30 m | 531.144,2381 | 8.613.208,0192 |
| 2 | 3 | 88°18'45" | 20,32 m | 531.136,7516 | 8.613.211,5927 |
| 3 | 4 | 93°19'04" | 7,90 m | 531.146,0423 | 8.613.229,6675 |
| 4 | 1 | 87°47'55" | 20,54 m | 531.153,2703 | 8.613.226,4666 |

Prefeitura Municipal de Santo Amaro

RESP. TÉCNICO:

Renée Buzahr Fontes
Barreto Nascimento
CREA: 0500186596

ENDEREÇO:

Sacramento - Santo Amaro (BA)

LOTE:

41

QUADRA:

09 A

ÁREA:

165,38 m²

ESCALA:

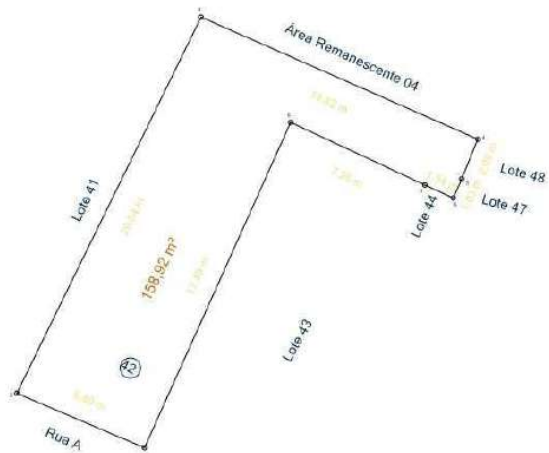
1 / 300

DATA:

04/06/2024

PROPRIETÁRIO:

Município de Santo Amaro



| De | Para | Âng. Int. | Distância | Coord. E(X) | Coord. N(Y) |
|----|------|------------|-----------|--------------|----------------|
| 1 | 2 | 91°03'41" | 6,80 m | 531.150,4962 | 8.613.205,3484 |
| 2 | 3 | 87°01'28" | 20,54 m | 531.144,2381 | 8.613.208,0192 |
| 3 | 4 | 92°15'37" | 14,82 m | 531.153,2703 | 8.613.226,4666 |
| 4 | 5 | 91°50'51" | 2,09 m | 531.166,8298 | 8.613.220,4785 |
| 5 | 6 | 178°22'43" | 1,03 m | 531.166,0460 | 8.613.218,5365 |
| 6 | 7 | 88°53'54" | 1,54 m | 531.165,6339 | 8.613.217,5933 |
| 7 | 8 | 179°42'10" | 7,26 m | 531.164,2363 | 8.613.218,2363 |
| 8 | 1 | 270°49'38" | 17,49 m | 531.157,6578 | 8.613.221,3039 |

RENEE BUZAHR Assinado de forma digital por RENEE BUZAHR FONTES BARRETO NASCIMENTO:788312378831237500
509
Data: 2024.07.19 12:21:24 -03'00"

Prefeitura Municipal de Santo Amaro

RESP. TÉCNICO:

Renée Buzahr Fontes Barreto Nascimento
CREA: 0500186596

ENDEREÇO:

Sacramento - Santo Amaro (BA)

LOTE:

42

QUADRA:

09 A

ÁREA:

158,92 m²

ESCALA:

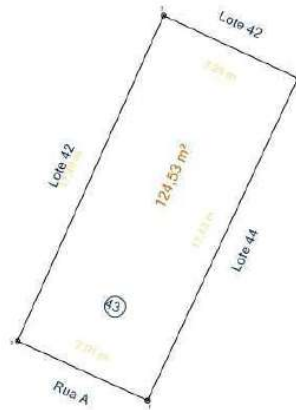
1 / 300

DATA:

04/06/2024

PROPRIETÁRIO:

Município de Santo Amaro



RENEE BUZAHR Assinado de forma digital por RENEE BUZAHR FONTES BARRETO NASCIMENTO:75008831237500
Dados: 2024.07.19 12:21:24 -03'00'

| De | Pera | Âng. Int. | Distância | Coord. E(X) | Coord. N(Y) |
|----|------|-----------|-----------|--------------|----------------|
| 1 | 2 | 90°27'29" | 7,01 m | 531.156,8696 | 8.613.202,4383 |
| 2 | 3 | 90°22'08" | 17,49 m | 531.150,4962 | 8.613.205,3484 |
| 3 | 4 | 89°10'22" | 7,26 m | 531.157,6578 | 8.613.221,3039 |
| 4 | 1 | 90°00'00" | 17,43 m | 531.164,2363 | 8.613.218,2363 |

Prefeitura Municipal de Santo Amaro

RESP. TÉCNICO:

Renée Buzahr Fontes
Barreto Nascimento
CREA: 0500186596

ENDEREÇO:

Sacramento - Santo Amaro (BA)

LOTE:

43

QUADRA:

09 A

ÁREA:

124,53 m²

ESCALA:

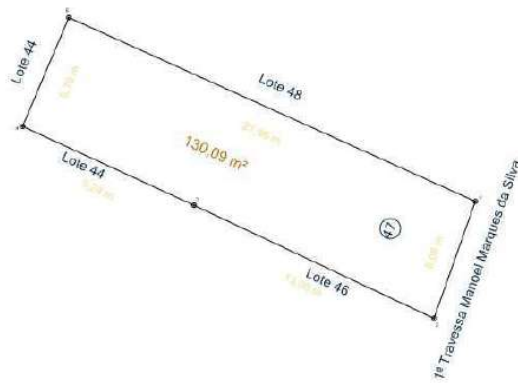
1 / 300

DATA:

04/06/2024

PROPRIETÁRIO:

Município de Santo Amaro



| De | Para | Âng. Int. | Distância | Coord. E(X) | Coord. N(Y) |
|----|------|------------|-----------|--------------|----------------|
| 1 | 2 | 94°53'31" | 6,08 m | 531.185,9636 | 8.613.209,5270 |
| 2 | 3 | 84°12'00" | 13,00 m | 531.183,9387 | 8.613.203,7922 |
| 3 | 4 | 180°31'45" | 9,24 m | 531.172,1774 | 8.613.209,3384 |
| 4 | 5 | 91°41'34" | 5,79 m | 531.163,7798 | 8.613.213,2041 |
| 5 | 1 | 88°41'09" | 21,86 m | 531.166,0460 | 8.613.218,5365 |

RENEE BUZAH
FONTES
BARRETO
NASCIMENTO: 7
8831237500

Assinado de forma
digital por RENEE
BUZAH FONTES
BARRETO
NASCIMENTO: 78831237
500
Data: 2024.07.19
12:21:24 -0300'

Prefeitura Municipal de Santo Amaro

RESP. TÉCNICO:

Renée Buzahr Fontes
Barreto Nascimento
CREA: 0500186596

ENDEREÇO:

Sacramento - Santo Amaro (BA)

LOTE:

47

QUADRA:

09 A

ÁREA:

130,09 m²

ESCALA:

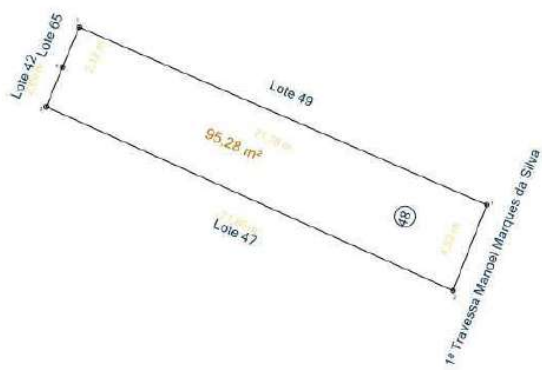
1 / 300

DATA:

04/06/2024

PROPRIETÁRIO:

Município de Santo Amaro

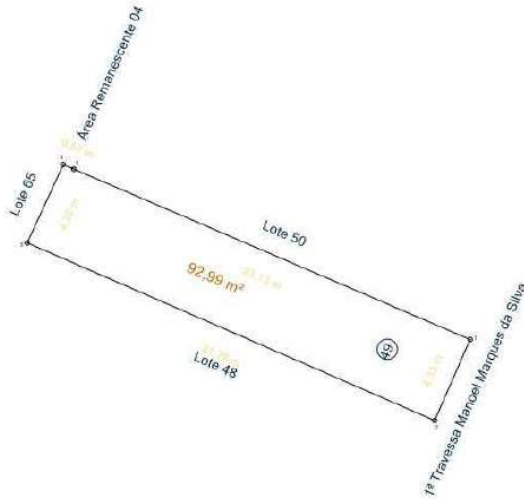


| De | Para | Âng. Int. | Distância | Coord. E(X) | Coord. N(Y) |
|----|------|------------|-----------|--------------|----------------|
| 1 | 2 | 92°01'50" | 4,52 m | 531.187,6213 | 8.613.213,7285 |
| 2 | 3 | 87°11'34" | 21,86 m | 531.185,9636 | 8.613.209,5270 |
| 3 | 4 | 92°21'34" | 2,09 m | 531.166,0460 | 8.613.218,5365 |
| 4 | 5 | 179°06'20" | 2,12 m | 531.166,8298 | 8.613.220,4785 |
| 5 | 1 | 89°18'42" | 21,78 m | 531.167,6555 | 8.613.222,4357 |

RENEE BUZHR FONTES BARRETO NASCIMENTO: 78831237500
Assinado de forma digital por RENEE BUZHR FONTES BARRETO NASCIMENTO: 78831237500
Data: 2024.07.19 12:21:24 -03'00'

Prefeitura Municipal de Santo Amaro

| | | | | |
|--|--|-----------------|-------------------------------|--------------------|
| RESP. TÉCN.: Renée Buzahr Fontes Barreto Nascimento CREA: 0500186596 | ENDEREÇO: Sacramento - Santo Amaro (BA) | | | |
| | LOTE: 48 | QUADRA: 09 A | ÁREA: 95,28 m ² | ESCALA: 1 / 300 |
| | DATA: 04/06/2024 | | | |
| PROPRIETÁRIO: Município de Santo Amaro | | | | |



| De | Para | Âng. Int. | Distância | Coord. E(X) | Coord. N(Y) |
|----|------|------------|-----------|--------------|----------------|
| 1 | 2 | 89°40'11" | 4,33 m | 531.189,3559 | 8.613.217,6970 |
| 2 | 3 | 90°02'51" | 21,78 m | 531.187,6213 | 8.613.213,7285 |
| 3 | 4 | 88°50'50" | 4,22 m | 531.167,6555 | 8.613.222,4357 |
| 4 | 5 | 91°26'12" | 0,57 m | 531.169,4219 | 8.613.226,2735 |
| 5 | 1 | 179°59'56" | 21,13 m | 531.169,9428 | 8.613.226,0494 |

RENEE BUZAZHR Assinado de forma digital por RENEE BUZAZHR FONTES BARRETO NASCIMENTO:75008831237500
Dados: 2024.07.19 12:21:24 -03'00'

Prefeitura Municipal de Santo Amaro

RESP. TÉCNICO:

Renée Buzahr Fontes Barreto Nascimento
CREA: 0500186596

ENDEREÇO:

Sacramento - Santo Amaro (BA)

LOTE:

49

QUADRA:

09 A

ÁREA:

92,99 m²

ESCALA:

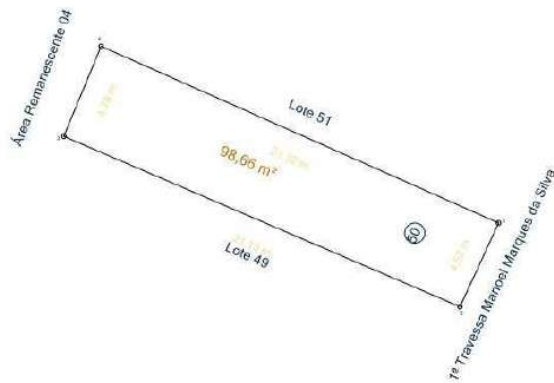
1 / 300

DATA:

04/06/2024

PROPRIETÁRIO:

Município de Santo Amaro



RENEE BUZAH
FONTES
BARRETO
NASCIMENTO: 7
8831237500

Assinado de forma
digital por RENEE
BUZAH FONTES
BARRETO
NASCIMENTO: 78831237
500
Data: 2024.07.19
12:24-03'00"

| De | Pera | Âng. Int. | Distância | Coord. E(X) | Coord. N(Y) |
|----|------|-----------|-----------|--------------|----------------|
| 1 | 2 | 89°14'59" | 4,52 m | 531.191,2466 | 8.613.221.8015 |
| 2 | 3 | 91°27'13" | 21,13 m | 531.189,3559 | 8.613.217,6970 |
| 3 | 4 | 90°47'27" | 4,78 m | 531.169,9428 | 8.613.226.0494 |
| 4 | 1 | 88°30'21" | 21,32 m | 531.171,7710 | 8.613.230.4656 |

Prefeitura Municipal de Santo Amaro

RESP. TÉCNICO:

Renée Buzahr Fontes
Barreto Nascimento
CREA: 0500186596

ENDEREÇO:

Sacramento - Santo Amaro (BA)

LOTE:

50

QUADRA:

09 A

ÁREA:

98,66 m²

ESCALA:

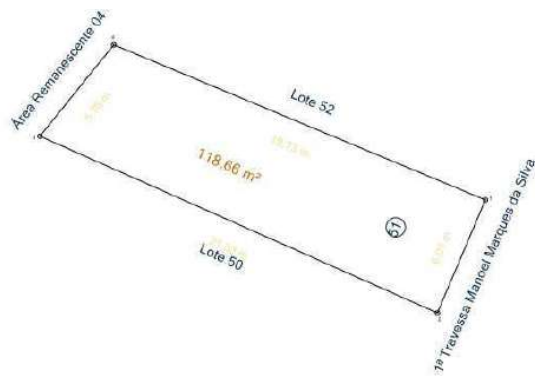
1 / 300

DATA:

04/06/2024

PROPRIETÁRIO:

Município de Santo Amaro



RENEE BUZAHR Assinado de forma
FONTES digital por RENE
BARRETO BUZAHR FONTES
NASCIMENTO: 78831237
500
8831237500 Dados: 2024.07.19
12:21:24 -03'00'

| De | Pera | Âng. Int. | Distância | Coord. E(X) | Coord. N(Y) |
|----|------|------------|-----------|--------------|----------------|
| 1 | 2 | 89°40'57" | 6,01 m | 531.193,5965 | 8.613.227.3383 |
| 2 | 3 | 89°00'52" | 21,32 m | 531.191,2466 | 8.613.221.8015 |
| 3 | 4 | 75°02'53" | 5,76 m | 531.171,7710 | 8.613.230.4656 |
| 4 | 1 | 106°15'17" | 19,73 m | 531.175,3911 | 8.613.234.9464 |

Prefeitura Municipal de Santo Amaro

RESP. TÉCNICO:

Renée Buzahr Fontes
Barreto Nascimento
CREA: 0500186596

ENDEREÇO:

Sacramento - Santo Amaro (BA)

LOTE:

51

QUADRA:

09 A

ÁREA:

118,66 m²

ESCALA:

1 / 300

DATA:

04/06/2024

PROPRIETÁRIO:

Município de Santo Amaro



RENEE BUZHR Assinado de forma digital por RENEE BUZHR FONTES BARRETO NASCIMENTO:78831237500
8831237500 Data: 2024.07.19 12:21:24 -03'00'

| De | Para | Âng. Int. | Distância | Coord. E(X) | Coord. N(Y) |
|----|------|------------|-----------|--------------|----------------|
| 1 | 2 | 90°44'35" | 6,48 m | 531.196,5229 | 8.613.233.1166 |
| 2 | 3 | 87°23'52" | 0,50 m | 531.194,0537 | 8.613.227.1251 |
| 3 | 4 | 182°19'10" | 19,73 m | 531.193,5965 | 8.613.227.3383 |
| 4 | 5 | 83°20'13" | 6,66 m | 531.175,3911 | 8.613.234.9464 |
| 5 | 1 | 96°12'10" | 19,43 m | 531.178,6552 | 8.613.240.7527 |

Prefeitura Municipal de Santo Amaro

RESP. TÉCNICO:

Renée Buzahr Fontes
Barreto Nascimento
CREA: 0500186596

ENDEREÇO:

Sacramento - Santo Amaro (BA)

LOTE:

52

QUADRA:

09 A

ÁREA:

129,70 m²

ESCALA:

1 / 300

DATA:

04/06/2024

PROPRIETÁRIO:

Município de Santo Amaro



RENEE BUZAH
FONTES
BARRETO
NASCIMENTO: 7
8831237500

Assinado de forma
digital por RENEE
BUZAH FONTES
BARRETO
NASCIMENTO: 78831237
500
Data: 2024.07.19
12:21:24 -0300'

| De | Pera | Âng. Int. | Distância | Coord. E(X) | Coord. N(Y) |
|----|------|-----------|-----------|--------------|----------------|
| 1 | 2 | 92°30'56" | 5,80 m | 531.198,8603 | 8.613.238,4274 |
| 2 | 3 | 90°36'52" | 19,43 m | 531.196,5229 | 8.613.233,1166 |
| 3 | 4 | 85°19'50" | 6,86 m | 531.178,6552 | 8.613.240,7527 |
| 4 | 1 | 91°32'23" | 18,96 m | 531.181,8557 | 8.613.246,8206 |

Prefeitura Municipal de Santo Amaro

RESP. TÉCNICO:

Renée Buzahr Fontes
Barreto Nascimento
CREA: 0500186596

ENDEREÇO:

Sacramento - Santo Amaro (BA)

LOTE:

53

QUADRA:

09 A

ÁREA:

121,39 m²

ESCALA:

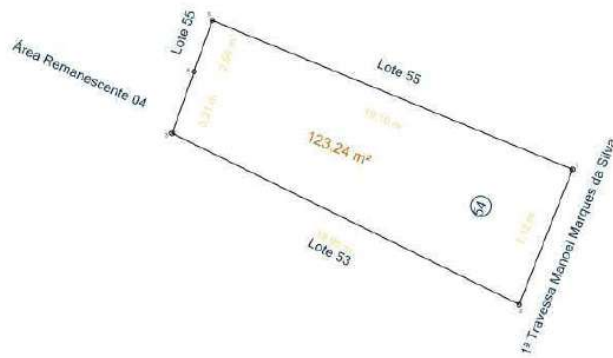
1 / 300

DATA:

04/06/2024

PROPRIETÁRIO:

Município de Santo Amaro



| De | Para | Âng. Int. | Distância | Coord. E(X) | Coord. N(Y) |
|----|------|------------|-----------|--------------|----------------|
| 1 | 2 | 90°51'51" | 7,12 m | 531.201,4816 | 8.613.245,0436 |
| 2 | 3 | 85°20'36" | 18,96 m | 531.198,8603 | 8.613.238,4274 |
| 3 | 4 | 96°36'48" | 3,21 m | 531.181,8557 | 8.613.246,8206 |
| 4 | 5 | 179°59'58" | 2,66 m | 531.182,9356 | 8.613.249,8438 |
| 5 | 1 | 87°10'47" | 19,10 m | 531.183,8298 | 8.613.252,3471 |

RENEE BUZAHF Assinado de forma digital por RENEE BUZAHF FONTES BARRETO NASCIMENTO:78831237500
8831237500 Data: 2024.07.19 12:21:24 -03'00'

Prefeitura Municipal de Santo Amaro

RESP. TÉCNICO:

Renée Buzahr Fontes
Barreto Nascimento
CREA: 0500186596

ENDEREÇO:

Sacramento - Santo Amaro (BA)

LOTE:

54

QUADRA:

09 A

ÁREA:

123,24 m²

ESCALA:

1 / 300

DATA:

04/06/2024

PROPRIETÁRIO:

Município de Santo Amaro



| De | Pera | Âng. Int. | Distância | Coord. E(X) | Coord. N(Y) |
|----|------|------------|-----------|--------------|----------------|
| 1 | 2 | 89°45'31" | 7,90 m | 531.207,6246 | 8.613.257,3345 |
| 2 | 3 | 92°22'25" | 18,21 m | 531.204,4180 | 8.613.250,1099 |
| 3 | 4 | 89°35'53" | 8,48 m | 531.187,4788 | 8.613.256,8028 |
| 4 | 5 | 88°36'06" | 9,39 m | 531.190,6496 | 8.613.264,6661 |
| 5 | 6 | 180°41'19" | 2,96 m | 531.199,2696 | 8.613.260,9430 |
| 6 | 1 | 178°58'46" | 6,14 m | 531.202,0030 | 8.613.259,8012 |

RENEE BUZAZH Assinado de forma digital por RENEE BUZAZH FONTES BARRETO NASCIMENTO:78831237500
8831237500
Dados: 2024.07.19 12:21:24 -03'00'

Prefeitura Municipal de Santo Amaro

| | | | | | |
|--|--|-----------------|--------------------------------|--------------------|---------------------|
| RESP. TÉCN.: Renée Buzahr Fontes Barreto Nascimento CREA: 0500186596 | ENDEREÇO: Sacramento - Santo Amaro (BA) | | | | |
| | LOTE: 56 | QUADRA: 09 A | ÁREA: 150,45 m ² | ESCALA: 1 / 300 | DATA: 04/06/2024 |
| | PROPRIETÁRIO: Município de Santo Amaro | | | | |

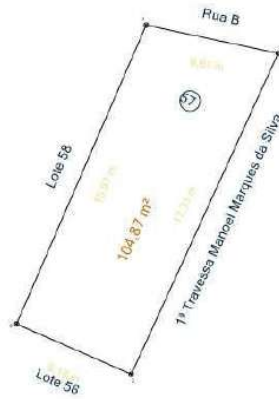


| De | Para | Âng. Int. | Distância | Coord. E(X) | Coord. N(Y) |
|----|------|------------|-----------|--------------|----------------|
| 1 | 2 | 86°08'40" | 5,80 m | 531.204,4180 | 8.613.250,1099 |
| 2 | 3 | 94°11'25" | 0,48 m | 531.201,9283 | 8.613.244,8701 |
| 3 | 4 | 178°44'50" | 19,10 m | 531.201,4816 | 8.613.245,0436 |
| 4 | 5 | 272°49'13" | 2,66 m | 531.183,8298 | 8.613.252,3471 |
| 5 | 6 | 83°28'12" | 8,04 m | 531.182,9356 | 8.613.249,8438 |
| 6 | 7 | 94°19'55" | 7,66 m | 531.175,7240 | 8.613.253,3904 |
| 7 | 8 | 89°30'03" | 4,10 m | 531.178,5763 | 8.613.260,5019 |
| 8 | 9 | 179°38'11" | 5,54 m | 531.182,3660 | 8.613.258,9434 |
| 9 | 1 | 181°09'29" | 18,21 m | 531.187,4788 | 8.613.256,8028 |

RENEE BUZAHF Assinado de Forma digital por RENEE BUZAHF FONTES BARRETO NASCIMENTO:78831237
8831237500
Dados: 2024.07.19 12:21:24 -03'00'

Prefeitura Municipal de Santo Amaro

| | | | | | |
|--|--|-----------------|--------------------------------|--------------------|---------------------|
| RESP. TÉCNICO: Renée Buzahr Fontes Barreto Nascimento CREA: 0500186596 | ENDEREÇO: Sacramento - Santo Amaro (BA) | | | | |
| | LOTE: 55 | QUADRA: 09 A | ÁREA: 174,35 m ² | ESCALA: 1 / 300 | DATA: 04/06/2024 |
| | PROPRIETÁRIO: Município de Santo Amaro | | | | |



RENEE BUZAHF Assinado de forma digital por RENEE BUZAHF FONTES BARRETO NASCIMENTO:788312378831237500
509
2024.07.19 12:21:24 -03'00'

| De | Pera | Âng. Int. | Distância | Coord. E(X) | Coord. N(Y) |
|----|------|------------|-----------|--------------|----------------|
| 1 | 2 | 101°25'03" | 6,61 m | 531.208,3543 | 8.613.274,4493 |
| 2 | 3 | 77°26'28" | 17,31 m | 531.214,8237 | 8.613.273,0714 |
| 3 | 4 | 90°53'26" | 6,14 m | 531.207,6246 | 8.613.257,3345 |
| 4 | 1 | 90°15'03" | 15,97 m | 531.202,0030 | 8.613.259,8012 |

Prefeitura Municipal de Santo Amaro

RESP. TÈC.:

Renée Buzahr Fontes
Barreto Nascimento
CREA: 0500186596

ENDEREÇO:

Sacramento - Santo Amaro (BA)

LOTE:

57

QUADRA:

09 A

ÁREA:

104,87 m²

ESCALA:

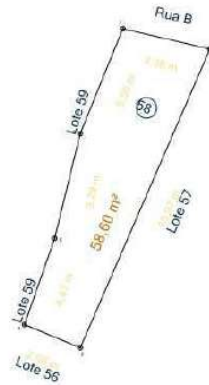
1 / 300

DATA:

04/06/2024

PROPRIETÁRIO:

Município de Santo Amaro



RENEE BUZAHF Assinado de forma digital por RENEE BUZAHF FONTES BARRETO NASCIMENTO:78831237
FONTES 500
BARRETO Diário: 2024.07.19 12:21:24 -03'00'
NASCIMENTO:78831237
8831237500

| De | Pera | Âng. Int. | Distância | Coord. E(X) | Coord. N(Y) |
|----|------|------------|-----------|--------------|----------------|
| 1 | 2 | 98°55'19" | 4,38 m | 531.204,0893 | 8.613.275,4486 |
| 2 | 3 | 79°44'45" | 15,97 m | 531.208,3543 | 8.613.274,4493 |
| 3 | 4 | 90°46'11" | 2,96 m | 531.202,0030 | 8.613.259,8012 |
| 4 | 5 | 93°22'55" | 4,47 m | 531.199,2696 | 8.613.260,9430 |
| 5 | 6 | 185°35'57" | 5,29 m | 531.200,7469 | 8.613.265,1643 |
| 6 | 1 | 171°34'53" | 5,56 m | 531.201,9983 | 8.613.270,3013 |

Prefeitura Municipal de Santo Amaro

RESP. TÉCNICO:

Renée Buzahr Fontes
Barreto Nascimento
CREA: 0500186596

ENDEREÇO:

Sacramento - Santo Amaro (BA)

LOTE:

58

QUADRA:

09 A

ÁREA:

58,60 m²

ESCALA:

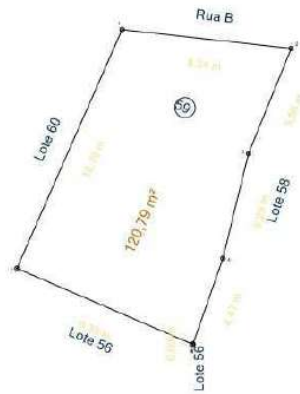
1 / 300

DATA:

04/06/2024

PROPRIETÁRIO:

Município de Santo Amaro

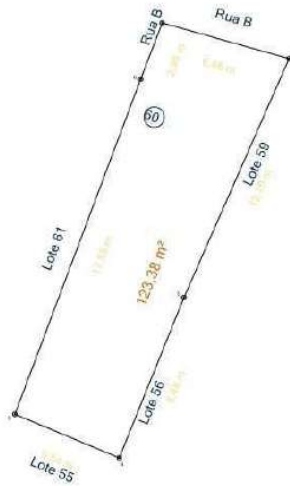


| De | Pera | Âng. Int. | Distância | Coord. E(X) | Coord. N(Y) |
|----|------|------------|-----------|--------------|----------------|
| 1 | 2 | 107°22'00" | 8,34 m | 531.195.8017 | 8.613.276.3756 |
| 2 | 3 | 74°16'25" | 5,56 m | 531.204.0893 | 8.613.275.4486 |
| 3 | 4 | 188°25'07" | 5,29 m | 531.201.9983 | 8.613.270.3013 |
| 4 | 5 | 174°24'03" | 4,47 m | 531.200.7469 | 8.613.265.1643 |
| 5 | 6 | 19°17'22" | 0,00 m | 531.199.2696 | 8.613.260.9430 |
| 6 | 7 | 66°38'24" | 9,39 m | 531.199.2696 | 8.613.260.9430 |
| 7 | 1 | 89°36'39" | 12,79 m | 531.190.6496 | 8.613.264.6661 |

RENEE BUZAHF Assinado de forma digital por RENEE BUZAHF FONTES BARRETO NASCIMENTO:78831237500
500
Data: 2024.07.19 12:21:24 -03'00'

Prefeitura Municipal de Santo Amaro

| | | | | |
|--|--|-----------------|--------------------------------|--------------------|
| RESP. TÉCN.: Renée Buzahr Fontes Barreto Nascimento CREA: 0500186596 | ENDEREÇO: Sacramento - Santo Amaro (BA) | | | |
| | LOTE: 59 | QUADRA: 09 A | ÁREA: 120,79 m ² | ESCALA: 1 / 300 |
| | DATA: 04/06/2024 | | | |
| PROPRIETÁRIO: Município de Santo Amaro | | | | |



RENEE BUZAHR
FONTES
BARRETO
NASCIMENTO: 78831237
8831237500

Assinado de forma
digital por RENEE
BUZAHR FONTES
BARRETO
NASCIMENTO: 78831237
500
Data: 2024.07.19
12:21:24 -03'00'

| De | Pera | Âng. Int. | Distância | Coord. E(X) | Coord. N(Y) |
|----|------|------------|-----------|--------------|----------------|
| 1 | 2 | 95°09'06" | 6,46 m | 531.189,5853 | 8.613.278,1303 |
| 2 | 3 | 82°00'48" | 12,79 m | 531.195,8017 | 8.613.276,3756 |
| 3 | 4 | 181°47'15" | 8,48 m | 531.190,6496 | 8.613.264,6661 |
| 4 | 5 | 89°14'38" | 5,54 m | 531.187,4788 | 8.613.256,8028 |
| 5 | 6 | 92°08'53" | 17,55 m | 531.182,3660 | 8.613.258,9434 |
| 6 | 1 | 179°39'20" | 2,95 m | 531.188,5323 | 8.613.275,3746 |

Prefeitura Municipal de Santo Amaro

RESP. TÉCNICO:

Renée Buzahr Fontes
Barreto Nascimento
CREA: 0500186596

ENDEREÇO:

Sacramento - Santo Amaro (BA)

LOTE:

60

QUADRA:

09 A

ÁREA:

123,38 m²

ESCALA:

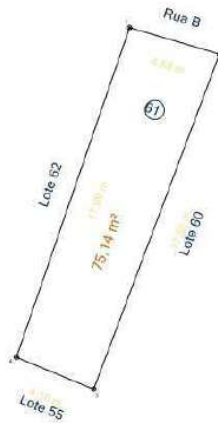
1 / 300

DATA:

04/06/2024

PROPRIETÁRIO:

Município de Santo Amaro



RENEE BUZAHR Assinado de forma digital por RENEE BUZAHR FONTES BARRETO NASCIMENTO:78831237
FONTES 500
BARRETO Diário: 2024.07.19 12:21:24 -03'00'
NASCIMENTO:78831237
8831237500

| De | Pera | Âng. Int. | Distância | Coord. E(X) | Coord. N(Y) |
|----|------|-----------|-----------|--------------|----------------|
| 1 | 2 | 92°37'55" | 4,59 m | 531.184,1245 | 8.613.276.6647 |
| 2 | 3 | 85°44'38" | 17,55 m | 531.188,5323 | 8.613.275.3746 |
| 3 | 4 | 88°12'56" | 4,10 m | 531.182,3660 | 8.613.258,9434 |
| 4 | 1 | 93°24'31" | 17,09 m | 531.178,5763 | 8.613.260,5019 |

Prefeitura Municipal de Santo Amaro

RESP. TÉCNICO:

Renée Buzahr Fontes
Barreto Nascimento
CREA: 0500186596

ENDEREÇO:

Sacramento - Santo Amaro (BA)

LOTE:

61

QUADRA:

09 A

ÁREA:

75,14 m²

ESCALA:

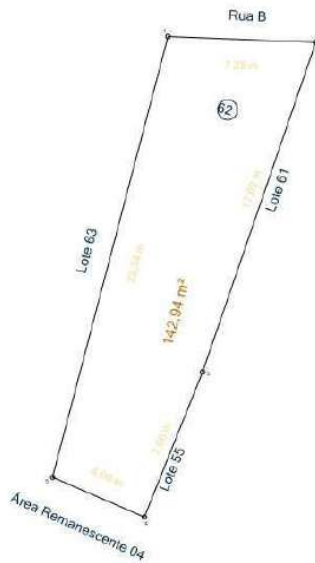
1 / 300

DATA:

04/06/2024

PROPRIETÁRIO:

Município de Santo Amaro



RENEE BUZAHR
FONTES
BARRETO
NASCIMENTO: 78831237
8831237500

Assinado de forma
digital por RENEE
BUZAHR FONTES
BARRETO
NASCIMENTO: 78831237
500
Data: 2024.07.19
12:12:24 -03'00'

| De | Para | Âng. Int. | Distância | Coord. E(X) | Coord. N(Y) |
|----|------|------------|-----------|--------------|----------------|
| 1 | 2 | 102°26'48" | 7,25 m | 531.176,8811 | 8.613.276.9463 |
| 2 | 3 | 73°16'51" | 17,09 m | 531.184,1245 | 8.613.276.6647 |
| 3 | 4 | 177°05'26" | 7,66 m | 531.178,5763 | 8.613.260.5019 |
| 4 | 5 | 88°27'05" | 4,90 m | 531.175,7240 | 8.613.253.3904 |
| 5 | 1 | 98°43'50" | 22,34 m | 531.171,2231 | 8.613.255.3384 |

Prefeitura Municipal de Santo Amaro

RESP. TÉCNICO:

Renée Buzahr Fontes
Barreto Nascimento
CREA: 0500186596

ENDEREÇO:

Sacramento - Santo Amaro (BA)

LOTE:

62

QUADRA:

09 A

ÁREA:

142,94 m²

ESCALA:

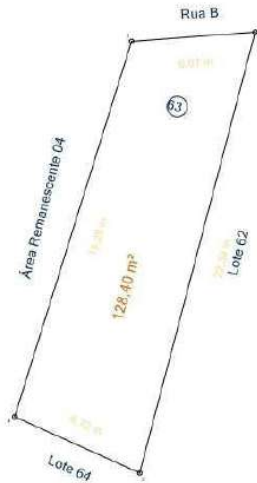
1 / 300

DATA:

04/06/2024

PROPRIETÁRIO:

Município de Santo Amaro



RENEE BUZAHR Arcinado de forma digital por RENEE BUZAHR FONTES BARRETO NASCIMENTO:78831237 8831237500 500 Data: 2024.07.19 12:21:24 -03'00'

| De | Pera | Âng. Int. | Distância | Coord. E(X) | Coord. N(Y) |
|----|------|------------|-----------|--------------|----------------|
| 1 | 2 | 111°31'19" | 6,07 m | 531.170,8283 | 8.613.276.4989 |
| 2 | 3 | 71°05'55" | 22,34 m | 531.176,8811 | 8.613.276.9463 |
| 3 | 4 | 80°28'49" | 6,72 m | 531.171,2231 | 8.613.255.3384 |
| 4 | 1 | 96°53'57" | 19,28 m | 531.165,0970 | 8.613.258.0908 |

Prefeitura Municipal de Santo Amaro

RESP. TÉCN.:

Renée Buzahr Fontes
Barreto Nascimento
CREA: 0500186596

ENDEREÇO:

Sacramento - Santo Amaro (BA)

LOTE:

63

QUADRA:

09 A

ÁREA:

128,40 m²

ESCALA:

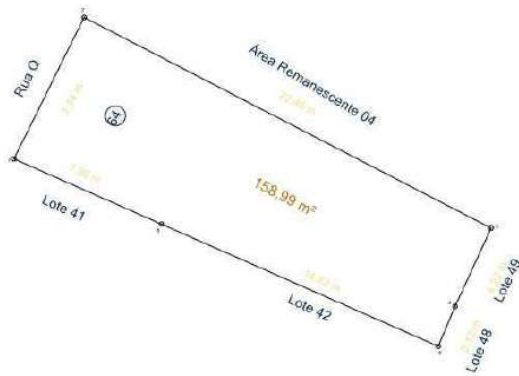
1 / 300

DATA:

04/06/2024

PROPRIETÁRIO:

Município de Santo Amaro



RENEE BUZAHR
FONTES
BARRETO
NASCIMENTO: 78831237
8831237500

Assinado de forma
digital por RENEE
BUZAHR FONTES
BARRETO
NASCIMENTO: 78831237
500
Data: 2024.07.19
12:24-03'00"

| De | Pera | Âng. Int. | Distância | Coord. E(X) | Coord. N(Y) |
|----|------|------------|-----------|--------------|----------------|
| 1 | 2 | 87°32'39" | 7,74 m | 531.146,0423 | 8.613.229.6675 |
| 2 | 3 | 88°57'19" | 22,46 m | 531.149,4776 | 8.613.236.6056 |
| 3 | 4 | 92°40'17" | 4,22 m | 531.169,4219 | 8.613.226.2735 |
| 4 | 5 | 181°50'28" | 2,12 m | 531.167,6555 | 8.613.222.4357 |
| 5 | 6 | 89°02'49" | 14,82 m | 531.166,8298 | 8.613.220.4785 |
| 6 | 1 | 179°56'28" | 7,90 m | 531.153,2703 | 8.613.226.4666 |

Prefeitura Municipal de Santo Amaro

RESP. TÊC.:

Renée Buzahr Fontes
Barreto Nascimento
CREA: 0500186596

ENDEREÇO:

Sacramento - Santo Amaro (BA)

LOTE:

64

QUADRA:

09 A

ÁREA:

158,99 m²

ESCALA:

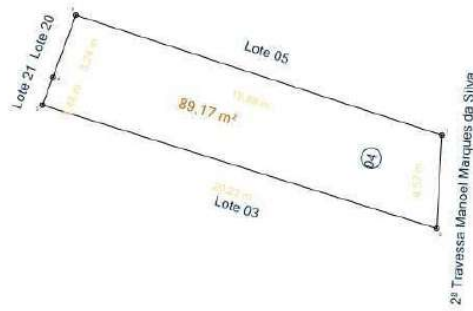
1 / 300

DATA:

04/06/2024

PROPRIETÁRIO:

Município de Santo Amaro



RENEE BUZAHF Assinado de forma digital por RENEE BUZAHF FONTES BARRETO NASCIMENTO:78831237
FONTES 500
BARRETO Diário: 2024.07.19 12:21:24 -03'00'
NASCIMENTO:78831237
8831237500

| De | Para | Âng. Int. | Distância | Coord. E(X) | Coord. N(Y) |
|----|------|------------|-----------|--------------|----------------|
| 1 | 2 | 104°48'27" | 4,57 m | 531.230,0116 | 8.613.196,9583 |
| 2 | 3 | 75°58'57" | 20,23 m | 531.229,7430 | 8.613.192,3974 |
| 3 | 4 | 86°54'20" | 1,46 m | 531.210,4333 | 8.613.198,4441 |
| 4 | 5 | 180°00'01" | 3,24 m | 531.210,9434 | 8.613.199,8098 |
| 5 | 1 | 92°18'15" | 18,88 m | 531.212,0778 | 8.613.202,8468 |

Prefeitura Municipal de Santo Amaro

RESP. TÉCNICO:

Renée Buzahr Fontes
Barreto Nascimento
CREA: 0500186596

ENDEREÇO:

Sacramento - Santo Amaro (BA)

LOTE:

04

QUADRA:

9 B

ÁREA:

89,17 m²

ESCALA:

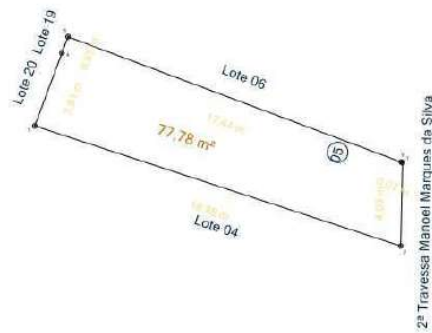
1 / 300

DATA:

03/06/2024

PROPRIETÁRIO:

Município de Santo Amaro



RENEE BUZAHF
FONTES
BARRETO
NASCIMENTO: 78831237
8831237500

Assinado de forma
digital por RENEE
BUZAHF FONTES
BARRETO
NASCIMENTO: 78831237
500
Data: 2024.07.19
19:21:24 -03'00'

| De | Pera | Âng. Int. | Distância | Coord. E(X) | Coord. N(Y) |
|----|------|------------|-----------|--------------|----------------|
| 1 | 2 | 109°23'53" | 4,09 m | 531.230,0990 | 8.613.201,0494 |
| 2 | 3 | 73°02'47" | 18,88 m | 531.230,0116 | 8.613.196,9583 |
| 3 | 4 | 87°41'44" | 3,81 m | 531.212,0778 | 8.613.202,8468 |
| 4 | 5 | 180°00'00" | 0,85 m | 531.213,4124 | 8.613.206,4199 |
| 5 | 6 | 89°51'36" | 17,44 m | 531.213,7100 | 8.613.207,2166 |
| 6 | 1 | 180°00'00" | 0,07 m | 531.230,0368 | 8.613.201,0727 |

Prefeitura Municipal de Santo Amaro

RESP. TÉCNICO:

Renée Buzahr Fontes
Barreto Nascimento
CREA: 0500186596

ENDEREÇO:

Sacramento - Santo Amaro (BA)

LOTE:

05

QUADRA:

9 B

ÁREA:

77,78 m²

ESCALA:

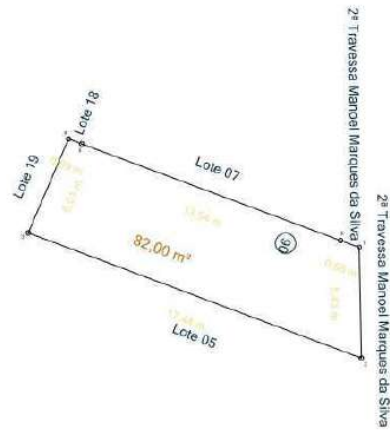
1 / 300

DATA:

03/06/2024

PROPRIETÁRIO:

Município de Santo Amaro



RENEE BUZHR
FONTES
BARRETO
NASCIMENTO: 78831237
8831237500

Arsinado de forma
digital por RENEE
BUZAHF FONTES
BARRETO
NASCIMENTO: 78831237
500
Data: 2024.07.19
12:21:24 -03'00'

| De | Para | Âng. Int. | Distância | Coord. E(X) | Coord. N(Y) |
|----|------|------------|-----------|--------------|----------------|
| 1 | 2 | 111°36'57" | 5,43 m | 531.229,9291 | 8.613.206.4990 |
| 2 | 3 | 68°14'28" | 17,44 m | 531.230,0368 | 8.613.201.0727 |
| 3 | 4 | 87°24'44" | 5,01 m | 531.213,7100 | 8.613.207.2166 |
| 4 | 5 | 92°43'47" | 0,69 m | 531.215,6836 | 8.613.211,8191 |
| 5 | 6 | 180°00'04" | 13,54 m | 531.216,3290 | 8.613.211,5780 |
| 6 | 1 | 179°59'59" | 0,98 m | 531.229,0139 | 8.613.206.8407 |

Prefeitura Municipal de Santo Amaro

RESP. TÉCNICO:

Renée Buzahr Fontes
Barreto Nascimento
CREA: 0500186596

ENDEREÇO:

Sacramento - Santo Amaro (BA)

LOTE:

06

QUADRA:

9 B

ÁREA:

82,00 m²

ESCALA:

1 / 300

DATA:

03/06/2024

PROPRIETÁRIO:

Município de Santo Amaro



RENEE BUZAH
FONTES
BARRETO
NASCIMENTO: 78831237
8831237500

Assinado de forma
digital por RENEE
BUZAH FONTES
BARRETO
NASCIMENTO: 78831237
500
Data: 2024.07.19
12:24:03'00"

| De | Para | Âng. Int. | Distância | Coord. E(X) | Coord. N(Y) |
|----|------|------------|-----------|--------------|----------------|
| 1 | 2 | 110°16'04" | 6,59 m | 531.229,0201 | 8.613.213,4321 |
| 2 | 3 | 69°34'31" | 13,54 m | 531.229,0139 | 8.613.206,8407 |
| 3 | 4 | 92°06'59" | 6,14 m | 531.216,3290 | 8.613.211,5780 |
| 4 | 5 | 88°05'38" | 10,55 m | 531.218,2632 | 8.613.217,4053 |
| 5 | 1 | 179°56'48" | 0,92 m | 531.228,1571 | 8.613.213,7517 |

Prefeitura Municipal de Santo Amaro

RESP. TÉCNICO:

Renée Buzahr Fontes
Barreto Nascimento
CREA: 0500186596

ENDEREÇO:

Sacramento - Santo Amaro (BA)

LOTE:

07

QUADRA:

9 B

ÁREA:

77,01 m²

ESCALA:

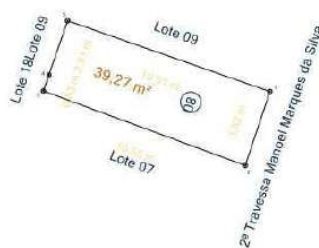
1 / 300

DATA:

03/06/2024

PROPRIETÁRIO:

Município de Santo Amaro



RENEE BUZAHR
FONTES
BARRETO
NASCIMENTO: 78831237
8831237500

Assinado de forma
digital por RENEE
BUZAHR FONTES
BARRETO
NASCIMENTO: 78831237
500
Data: 2024.07.19
12:21:24 -03'00'

| De | Para | Âng. Int. | Distância | Coord. E(X) | Coord. N(Y) |
|----|------|------------|-----------|--------------|----------------|
| 1 | 2 | 90°49'01" | 3,82 m | 531.229,3687 | 8.613.217,3743 |
| 2 | 3 | 88°13'27" | 10,55 m | 531.228,1571 | 8.613.213,7517 |
| 3 | 4 | 91°11'02" | 0,83 m | 531.218,2632 | 8.613.217,4053 |
| 4 | 5 | 179°59'58" | 2,81 m | 531.218,5356 | 8.613.218,1926 |
| 5 | 1 | 89°46'32" | 10,51 m | 531.219,4543 | 8.613.220,8480 |

Prefeitura Municipal de Santo Amaro

RESP. TÉCN.:

Renée Buzahr Fontes
Barreto Nascimento
CREA: 0500186596

| | | | | |
|--|---------|----------|---------|------------|
| ENDEREÇO: Sacramento - Santo Amaro (BA) | | | | |
| LOTE: | QUADRA: | ÁREA: | ESCALA: | DATA: |
| 08 | 9 B | 39,27 m² | 1 / 300 | 03/06/2024 |
| PROPRIETÁRIO: Município de Santo Amaro | | | | |



| De | Pera | Âng. Int. | Distância | Coord. E(X) | Coord. N(Y) |
|----|------|------------|-----------|--------------|----------------|
| 1 | 2 | 108°37'08" | 3,96 m | 531.229,4472 | 8.613.221,3345 |
| 2 | 3 | 71°49'34" | 10,51 m | 531.229,3687 | 8.613.217,3743 |
| 3 | 4 | 270°13'28" | 2,81 m | 531.219,4543 | 8.613.220,8480 |
| 4 | 5 | 86°11'53" | 4,76 m | 531.218,5356 | 8.613.218,1926 |
| 5 | 6 | 94°38'04" | 6,36 m | 531.214,1483 | 8.613.220,0447 |
| 6 | 7 | 88°38'17" | 12,44 m | 531.216,1391 | 8.613.226,0813 |
| 7 | 1 | 179°51'35" | 1,69 m | 531.227,8587 | 8.613.221,9049 |

RENEE BUZAHR
FONTES
BARRETO
NASCIMENTO: 7
8831237500

Assinado de forma digital por RENEE BUZAHR FONTES BARRETO NASCIMENTO:78831237500
Data: 2024.07.19 12:24-03'00"

Prefeitura Municipal de Santo Amaro

| | | | | |
|--|--|----------------|-------------------------------|--------------------|
| RESP. TÉCNICO: Renée Buzahr Fontes Barreto Nascimento CREA: 0500186596 | ENDEREÇO: Sacramento - Santo Amaro (BA) | | | |
| | LOTE: 09 | QUADRA: 9 B | ÁREA: 68,64 m ² | ESCALA: 1 / 300 |
| | DATA: 03/06/2024 | | | |
| PROPRIETÁRIO: Município de Santo Amaro | | | | |



| De | Pera | Âng. Int. | Distância | Coord. E(X) | Coord. N(Y) |
|----|------|------------|-----------|--------------|----------------|
| 1 | 2 | 91°55'08" | 6,94 m | 531.229,9793 | 8.613.228,5167 |
| 2 | 3 | 88°10'07" | 12,44 m | 531.227,8587 | 8.613.221,9049 |
| 3 | 4 | 179°54'54" | 0,88 m | 531.216,1391 | 8.613.226,0813 |
| 4 | 5 | 88°48'03" | 6,96 m | 531.215,3086 | 8.613.226,3787 |
| 5 | 6 | 91°11'42" | 1,67 m | 531.217,7915 | 8.613.232,8814 |
| 6 | 7 | 180°00'01" | 10,99 m | 531.219,3656 | 8.613.232,3177 |
| 7 | 1 | 180°00'05" | 0,28 m | 531.229,7163 | 8.613.228,6109 |

RENEE BUZAHR
FONTES
BARRETO
NASCIMENTO: 78831237
8831237500
Assinado de forma digital por RENEE BUZAHR FONTES BARRETO NASCIMENTO: 78831237500
Data: 2024.07.19 12:24:03'00'

Prefeitura Municipal de Santo Amaro

| | | | | |
|---|--|----------------|-------------------------------|--------------------|
| RESP. TÉCN.: Renée Buzahr Fontes Barreto Nascimento CREA: 0500186596 | ENDEREÇO: Sacramento - Santo Amaro (BA) | | | |
| | LOTE: 10 | QUADRA: 9 B | ÁREA: 91,29 m ² | ESCALA: 1 / 300 |
| | DATA: 03/06/2024 | | | |
| PROPRIETÁRIO: Município de Santo Amaro | | | | |



RENEE BUZAH
FONTES
BARRETO
NASCIMENTO: 78831237
8831237500

Arsinado de forma
digital por RENEE
BUZAH FONTES
BARRETO
NASCIMENTO: 78831237
500
Data: 2024.07.19
12:21:24 -03'00'

| De | Para | Âng. Int. | Distância | Coord. E(X) | Coord. N(Y) |
|----|------|------------|-----------|--------------|----------------|
| 1 | 2 | 180°00'10" | 0,26 m | 531.229,6344 | 8.613.235,9036 |
| 2 | 3 | 109°42'21" | 7,20 m | 531.229,8780 | 8.613.235,8101 |
| 3 | 4 | 71°35'00" | 10,99 m | 531.229,7163 | 8.613.228,6109 |
| 4 | 5 | 86°41'21" | 7,03 m | 531.219,3656 | 8.613.232,3177 |
| 5 | 1 | 92°01'08" | 8,05 m | 531.222,1146 | 8.613.238,7895 |

Prefeitura Municipal de Santo Amaro

RESP. TÉCNICO:

Renée Buzahr Fontes
Barreto Nascimento
CREA: 0500186596

ENDEREÇO:

Sacramento - Santo Amaro (BA)

LOTE:

11

QUADRA:

9 B

ÁREA:

66,78 m²

ESCALA:

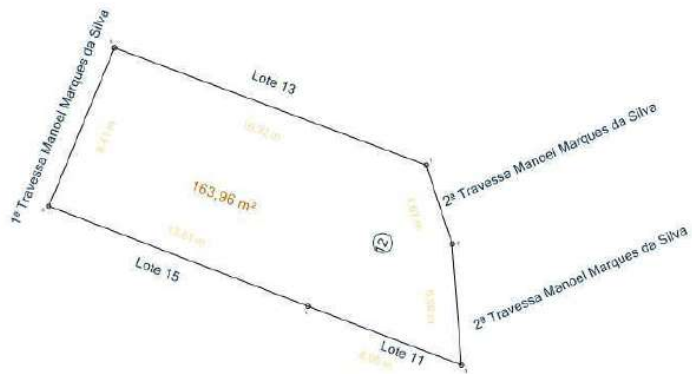
1 / 300

DATA:

03/06/2024

PROPRIETÁRIO:

Município de Santo Amaro



RENEE BUZAH
FONTES
BARRETO
NASCIMENTO: 7
8831237500

Assinado de forma
digital por RENEE
BUZAH FONTES
BARRETO
NASCIMENTO:78831237
500
Data: 2024.07.19
12:1:24-03'00"

| De | Pera | Âng. Int. | Distância | Coord. E(X) | Coord. N(Y) |
|----|------|------------|-----------|--------------|----------------|
| 1 | 2 | 128°49'36" | 4,07 m | 531.227,9074 | 8.613.245.7091 |
| 2 | 3 | 166°12'55" | 5,96 m | 531.229,1773 | 8.613.241.8435 |
| 3 | 4 | 64°36'16" | 8,05 m | 531.229,6344 | 8.613.235.9036 |
| 4 | 5 | 179°52'05" | 13,61 m | 531.222,1146 | 8.613.238.7895 |
| 5 | 6 | 88°40'17" | 8,41 m | 531.209,4218 | 8.613.243.6941 |
| 6 | 1 | 91°48'52" | 16,32 m | 531.212,6328 | 8.613.251.4631 |

Prefeitura Municipal de Santo Amaro

RESP. TÊC.:

Renée Buzahr Fontes
Barreto Nascimento
CREA: 0500186596

ENDEREÇO:

Sacramento - Santo Amaro (BA)

LOTE:

12

QUADRA:

9 B

ÁREA:

163,96 m²

ESCALA:

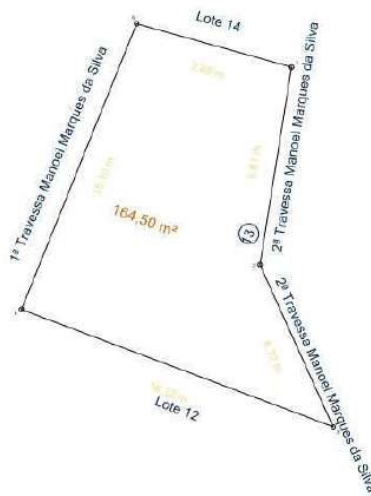
1 / 300

DATA:

03/06/2024

PROPRIETÁRIO:

Município de Santo Amaro



RENEE BUZAHR
FONTES
BARRETO
NASCIMENTO: 78831237
8831237500

Assinado de forma
digital por RENEE
BUZAHR FONTES
BARRETO
NASCIMENTO: 78831237
500
Data: 2024.07.19
12:12:43 -03'00'

| De | Para | Âng. Int. | Distância | Coord. E(X) | Coord. N(Y) |
|----|------|------------|-----------|--------------|----------------|
| 1 | 2 | 96°32'48" | 9,81 m | 531.225,8716 | 8.613.263.3450 |
| 2 | 3 | 213°22'17" | 8,72 m | 531.224,3220 | 8.613.253.6550 |
| 3 | 4 | 45°04'20" | 16,32 m | 531.227,9074 | 8.613.245.7091 |
| 4 | 5 | 88°41'49" | 15,10 m | 531.212,6328 | 8.613.251,4631 |
| 5 | 1 | 96°18'45" | 7,89 m | 531.218,2763 | 8.613.265,4702 |

Prefeitura Municipal de Santo Amaro

RESP. TÊC.:

Renée Buzahr Fontes
Barreto Nascimento
CREA: 0500186596

ENDEREÇO:

Sacramento - Santo Amaro (BA)

LOTE:

13

QUADRA:

9 B

ÁREA:

164,50 m²

ESCALA:

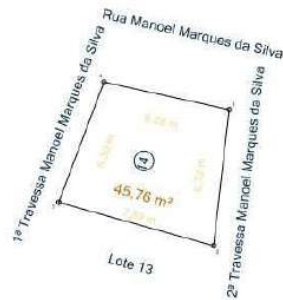
1 / 300

DATA:

03/06/2024

PROPRIETÁRIO:

Município de Santo Amaro



RENEE BUZAHR
FONTES
BARRETO
NASCIMENTO: 78831237
8831237500

Arsinado de forma
digital por RENEE
BUZAHR FONTES
BARRETO
NASCIMENTO: 78831237
500
Data: 2024.07.19
12:1:24 -03'00'

| De | Pera | Âng. Int. | Distância | Coord. E(X) | Coord. N(Y) |
|----|------|-----------|-----------|--------------|----------------|
| 1 | 2 | 95°53'41" | 6,72 m | 531.226,6344 | 8.613.270,0186 |
| 2 | 3 | 80°53'21" | 7,89 m | 531.225,8716 | 8.613.263,3450 |
| 3 | 4 | 85°00'13" | 6,30 m | 531.218,2763 | 8.613.265,4702 |
| 4 | 1 | 98°12'45" | 6,28 m | 531.220,4971 | 8.613.271,3698 |

Prefeitura Municipal de Santo Amaro

RESP. TÉCNICO:

Renée Buzahr Fontes
Barreto Nascimento
CREA: 0500186596

ENDEREÇO:

Sacramento - Santo Amaro (BA)

LOTE:

14

QUADRA:

9 B

ÁREA:

45,76 m²

ESCALA:

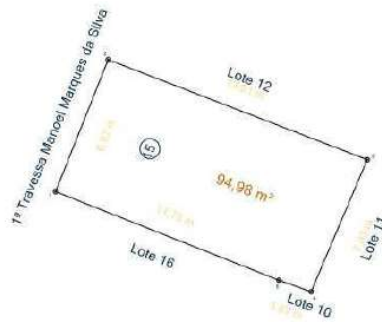
1 / 300

DATA:

03/06/2024

PROPRIETÁRIO:

Município de Santo Amaro



RENEE BUZAHR
FONTES
BARRETO
NASCIMENTO: 78831237
8831237500

Assinado de forma digital por RENEE BUZAHR FONTES BARRETO NASCIMENTO:78831237500
Data: 2024.07.19 12:21:24 -03'00'

| De | Para | Âng. Int. | Distância | Coord. E(X) | Coord. N(Y) |
|----|------|------------|-----------|--------------|----------------|
| 1 | 2 | 89°55'02" | 6,97 m | 531.206,8447 | 8.613.237,2225 |
| 2 | 3 | 90°35'13" | 13,61 m | 531.209,4218 | 8.613.243,6941 |
| 3 | 4 | 88°06'47" | 7,03 m | 531.222,1146 | 8.613.238,7895 |
| 4 | 5 | 93°18'38" | 1,67 m | 531.219,3656 | 8.613.232,3177 |
| 5 | 1 | 178°04'19" | 11,78 m | 531.217,7915 | 8.613.232,8814 |

Prefeitura Municipal de Santo Amaro

RESP. TÉCNICO:

Renêe Buzahr Fontes
Barreto Nascimento
CREA: 0500186596

ENDEREÇO:

Sacramento - Santo Amaro (BA)

LOTE:

15

QUADRA:

9 B

ÁREA:

94,98 m²

ESCALA:

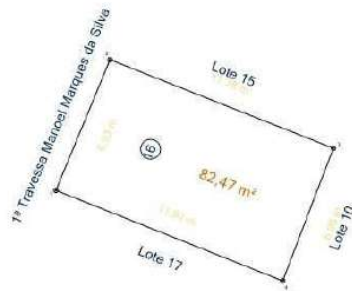
1 / 300

DATA:

03/06/2024

PROPRIETÁRIO:

Município de Santo Amaro



RENEE BUZAHF
FONTES
BARRETO
NASCIMENTO: 7
8831237500

Assinado de forma digital por RENEE BUZAHF FONTES BARRETO NASCIMENTO:78831237500
Data: 2024.07.19 12:21:24-03'00"

| De | Pera | Âng. Int. | Distância | Coord. E(X) | Coord. N(Y) |
|----|------|-----------|-----------|--------------|----------------|
| 1 | 2 | 89°17'19" | 6,93 m | 531.204,1943 | 8.613.230,8155 |
| 2 | 3 | 90°50'31" | 11,78 m | 531.206,8447 | 8.613.237,2225 |
| 3 | 4 | 90°43'59" | 6,96 m | 531.217,7915 | 8.613.232,8814 |
| 4 | 1 | 89°08'11" | 11,97 m | 531.215,3086 | 8.613.226,3787 |

Prefeitura Municipal de Santo Amaro

RESP. TÉCNICO:

Renée Buzahr Fontes
Barreto Nascimento
CREA: 0500186596

ENDEREÇO:

Sacramento - Santo Amaro (BA)

LOTE:

16

QUADRA:

9 B

ÁREA:

82,47 m²

ESCALA:

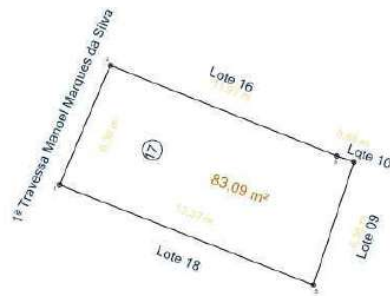
1 / 300

DATA:

03/06/2024

PROPRIETÁRIO:

Município de Santo Amaro



RENEE BUZAH
FONTES
BARRETO
NASCIMENTO: 7
8831237500

Assinado de forma
digital por RENEE
BUZAH FONTES
BARRETO
NASCIMENTO: 78831237
500
Data: 2024.07.19
19:21:24 -03'00'

| De | Para | Âng. Int. | Distância | Coord. E(X) | Coord. N(Y) |
|----|------|------------|-----------|--------------|----------------|
| 1 | 2 | 88°36'09" | 6,36 m | 531.201,7131 | 8.613.224,9585 |
| 2 | 3 | 91°11'49" | 11,97 m | 531.204,1943 | 8.613.230,8155 |
| 3 | 4 | 182°03'46" | 0,88 m | 531.215,3086 | 8.613.226,3787 |
| 4 | 5 | 91°26'49" | 6,36 m | 531.216,1391 | 8.613.226,0813 |
| 5 | 1 | 86°41'27" | 13,37 m | 531.214,1483 | 8.613.220,0447 |

Prefeitura Municipal de Santo Amaro

RESP. TÉCNICO:

Renée Buzahr Fontes
Barreto Nascimento
CREA: 0500186596

ENDEREÇO:

Sacramento - Santo Amaro (BA)

LOTE:

17

QUADRA:

9 B

ÁREA:

83,09 m²

ESCALA:

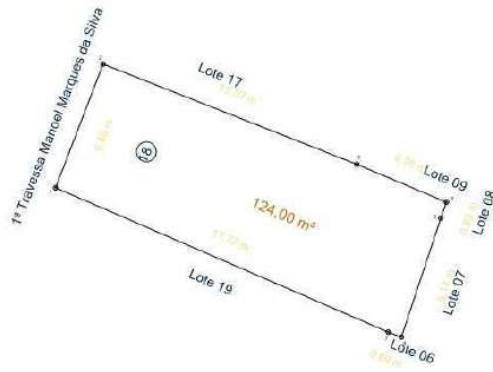
1 / 300

DATA:

03/06/2024

PROPRIETÁRIO:

Município de Santo Amaro

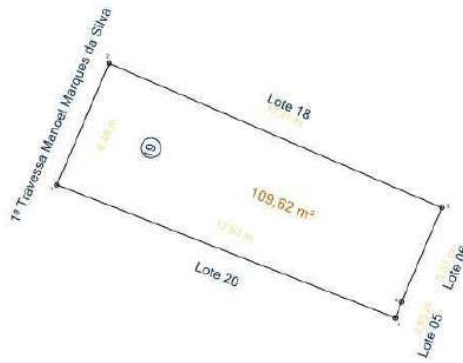


| De | Pera | Âng. Int. | Distância | Coord. E(X) | Coord. N(Y) |
|----|------|------------|-----------|--------------|----------------|
| 1 | 2 | 92°26'58" | 6,49 m | 531.199,3836 | 8.613.218,8977 |
| 2 | 3 | 89°27'46" | 13,37 m | 531.201,7131 | 8.613.224,9585 |
| 3 | 4 | 178°40'28" | 4,76 m | 531.214,1483 | 8.613.220,0447 |
| 4 | 5 | 93°48'08" | 0,83 m | 531.218,5356 | 8.613.218,1926 |
| 5 | 6 | 180°43'20" | 6,14 m | 531.218,2632 | 8.613.217,4053 |
| 6 | 7 | 87°52'57" | 0,69 m | 531.216,3290 | 8.613.211,5780 |
| 7 | 1 | 177°00'21" | 17,77 m | 531.215,6836 | 8.613.211,8191 |

RENEE BUZAHF Assinado de forma
FONTES digital por RENEE
BUZAHF FONTES
BARRETO BARRETO
NASCIMENTO:78831237
500
8831237500 Data: 2024.07.19
12:21:24 -03'00'

Prefeitura Municipal de Santo Amaro

| | | | | | |
|--|--|----------------|--------------------|--------------------|---------------------|
| RESP. TÈC.: Renée Buzahr Fontes Barreto Nascimento CREA: 0500186596 | ENDEREÇO: Sacramento - Santo Amaro (BA) | | | | |
| | LOTE: 18 | QUADRA: 9 B | ÁREA: 124,00 m² | ESCALA: 1 / 300 | DATA: 03/06/2024 |
| | PROPRIETÁRIO: Município de Santo Amaro | | | | |



RENEE BUZAH
FONTES
BARRETO
NASCIMENTO: 7
8831237500

Assinado de forma
digital por RENEE
BUZAH FONTES
BARRETO
NASCIMENTO: 78831237
500
Data: 2024.07.19
19:21:24 -03'00'

| De | Para | Âng. Int. | Distância | Coord. E(X) | Coord. N(Y) |
|----|------|------------|-----------|--------------|----------------|
| 1 | 2 | 88°13'06" | 6,48 m | 531.196,8257 | 8.613.212,9491 |
| 2 | 3 | 89°47'39" | 17,77 m | 531.199,3836 | 8.613.218,8977 |
| 3 | 4 | 90°15'52" | 5,01 m | 531.215,6836 | 8.613.211,8191 |
| 4 | 5 | 182°43'40" | 0,85 m | 531.213,7100 | 8.613.207,2166 |
| 5 | 1 | 88°59'43" | 17,83 m | 531.213,4124 | 8.613.206,4199 |

Prefeitura Municipal de Santo Amaro

RESP. TÉCNICO:

Renée Buzahr Fontes
Barreto Nascimento
CREA: 0500186596

ENDEREÇO:

Sacramento - Santo Amaro (BA)

LOTE:

19

QUADRA:

9 B

ÁREA:

109,62 m²

ESCALA:

1 / 300

DATA:

03/06/2024

PROPRIETÁRIO:

Município de Santo Amaro



RENEE BUZAH
FONTES
BARRETO
NASCIMENTO: 7
8831237500

Arsinado de forma
digital por RENEE
BUZAH FONTES
BARRETO
NASCIMENTO: 78831237
500
Data: 2024.07.19
12:24-03'00"

| De | Para | Âng. Int. | Distância | Coord. E(X) | Coord. N(Y) |
|----|------|------------|-----------|--------------|----------------|
| 1 | 2 | 88°37'14" | 6,98 m | 531.193,3415 | 8.613.206.8196 |
| 2 | 3 | 91°36'25" | 0,80 m | 531.196,0803 | 8.613.213.2425 |
| 3 | 4 | 180°00'03" | 17,83 m | 531.196,8257 | 8.613.212.9491 |
| 4 | 5 | 91°00'17" | 3,81 m | 531.213,4124 | 8.613.206.4199 |
| 5 | 6 | 180°00'01" | 3,24 m | 531.212,0778 | 8.613.202.8468 |
| 6 | 1 | 88°46'01" | 18,95 m | 531.210,9434 | 8.613.199.8098 |

Prefeitura Municipal de Santo Amaro

RESP. TÈC.:

Renée Buzahr Fontes
Barreto Nascimento
CREA: 0500186596

ENDEREÇO:

Sacramento - Santo Amaro (BA)

LOTE:

20

QUADRA:

9 B

ÁREA:

131,83 m²

ESCALA:

1 / 300

DATA:

03/06/2024

PROPRIETÁRIO:

Município de Santo Amaro



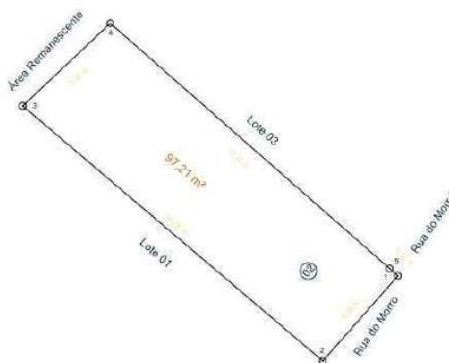
RENEE BUZAHR FONTE BARRETO NASCIMENTO: 8831237500
Assinado de forma digital por RENEE BUZAHR FONTE BARRETO NASCIMENTO: 8831237500
Dados: 2024.07.19 12:21:24 -03'00'

| De | Para | Âng. Int. | Distância | Coord. E(X) | Coord. N(Y) |
|----|------|------------|-----------|--------------|----------------|
| 1 | 2 | 99°26'30" | 6,29 m | 531.537,6963 | 8.613.360,6185 |
| 2 | 3 | 68°44'11" | 6,93 m | 531.534,4613 | 8.613.355,2213 |
| 3 | 4 | 176°56'11" | 4,67 m | 531.530,2153 | 8.613.360,6955 |
| 4 | 5 | 277°33'59" | 2,76 m | 531.527,5549 | 8.613.364,5327 |
| 5 | 6 | 87°28'30" | 9,06 m | 531.525,5163 | 8.613.362,6776 |
| 6 | 7 | 93°45'18" | 4,80 m | 531.519,7181 | 8.613.369,6428 |
| 7 | 8 | 96°05'22" | 18,24 m | 531.523,1980 | 8.613.372,9487 |
| 8 | 1 | 179°59'58" | 0,79 m | 531.537,0957 | 8.613.361,1292 |

Prefeitura Municipal de Santo Amaro

| | | | | |
|--|-------------------------------|----------------|--------------------------------|--------------------|
| RESP. TÉCN.: Renée Buzahr Fontes Barreto Nascimento CREA: 0500186596 | ENDEREÇO: - Santo Amaro/BA | | | |
| | LOTE: 01 | QUADRA: 10A | ÁREA: 103,03 m ² | ESCALA: 1 / 250 |
| DATA: 22/04/2024 | | | | |
| PROPRIETÁRIO: Município Santo Amaro | | | | |

A4 = (257mm x 210mm)



RENEE BUZAHR FONTES
BARRETO NASCIMENTO
8831237500

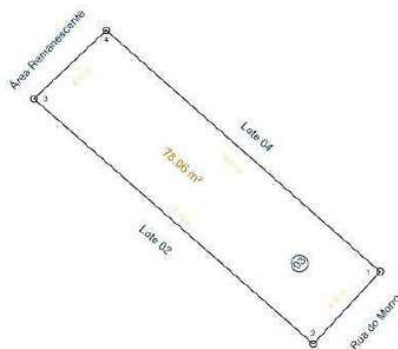
Assinado de forma digital por RENEE BUZAHR FONTES BARRETO NASCIMENTO:78831237500
Dados: 2024.07.19 12:21:24 -03'00'

| De | Para | Âng. Int. | Distância | Coord. E(X) | Coord. N(Y) |
|----|------|------------|-----------|--------------|----------------|
| 1 | 2 | 89°55'42" | 5,26 m | 531.540,5721 | 8.613.365,0774 |
| 2 | 3 | 90°59'05" | 18,24 m | 531.537,0957 | 8.613.361,1292 |
| 3 | 4 | 83°46'32" | 5,58 m | 531.523,1980 | 8.613.372,9487 |
| 4 | 5 | 95°18'28" | 17,22 m | 531.527,2498 | 8.613.376,7798 |
| 5 | 1 | 180°00'13" | 0,51 m | 531.540,1863 | 8.613.365,4163 |

Prefeitura Municipal de Santo Amaro

| | | | | |
|--|-------------------------------|----------------|-------------------------------|--------------------|
| RESP. TÉCN.: Renée Buzahr Fontes Barreto Nascimento CREA: 0500186596 | ENDEREÇO: - Santo Amaro/BA | | | |
| | LOTE: 02 | QUADRA: 10A | ÁREA: 97,21 m ² | ESCALA: 1 / 250 |
| DATA: 22/04/2024 | | | | |
| PROPRIETÁRIO: Município Santo Amaro | | | | |

A4 = (257mm x 210mm)



RENEE BUZAZH FONTES
BARRETO NASCIMENTO: 8831237500

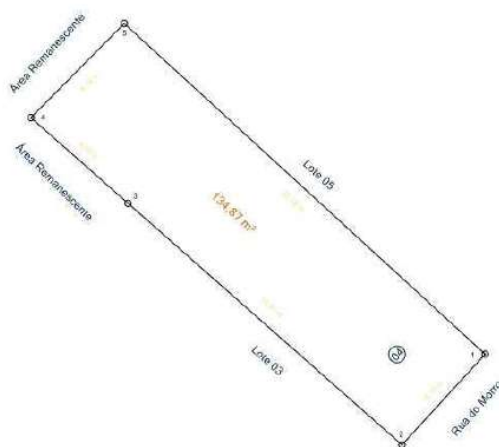
Assinado de forma digital por RENEE BUZAZH FONTES BARRETO NASCIMENTO: 8831237500
Dados: 2024.07.19 12:21:24 -03'00'

| De | Para | Âng. Int. | Distância | Coord. E(X) | Coord. N(Y) |
|----|------|-----------|-----------|--------------|----------------|
| 1 | 2 | 88°46'36" | 4,56 m | 531.543,2734 | 8.613.368,7686 |
| 2 | 3 | 91°20'44" | 17,22 m | 531.540,1863 | 8.613.365,4163 |
| 3 | 4 | 84°50'20" | 4,61 m | 531.527,2498 | 8.613.376,7798 |
| 4 | 1 | 95°02'21" | 16,91 m | 531.530,5920 | 8.613.379,9561 |

Prefeitura Municipal de Santo Amaro

| | | | | |
|---|-------------------------------|----------------|-------------------------------|--------------------|
| RESP. TÉCN.: Renée Buzahr Fontes Barreto Nascimento CREA: 0500186596 | ENDEREÇO: - Santo Amaro/BA | | | |
| | LOTE: 03 | QUADRA: 10A | ÁREA: 78,06 m ² | ESCALA: 1 / 250 |
| DATA: 22/04/2024 | | | | |
| PROPRIETÁRIO: Município Santo Amaro | | | | |

At = (257mm x 210mm)



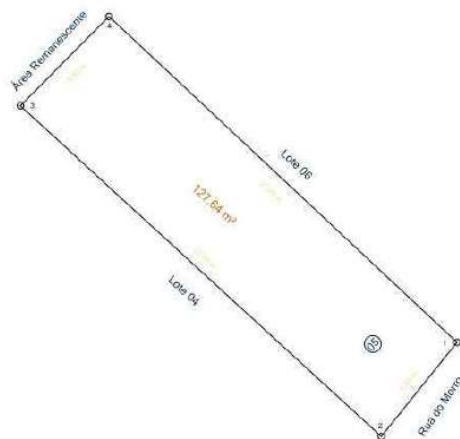
RENEE BUZAHR FONTES BARRETO NASCIMENTO: 8831237500
Assinado de forma digital por RENE BUZAHR FONTES BARRETO NASCIMENTO: 8831237500
Dados: 2024.07.19 12:21:24 -03'00'

| De | Para | Âng. Int. | Distância | Coord. E(X) | Coord. N(Y) |
|----|------|------------|-----------|--------------|----------------|
| 1 | 2 | 89°57'30" | 5,70 m | 531.547,1278 | 8.613.372,9666 |
| 2 | 3 | 91°08'20" | 16,91 m | 531.543,2734 | 8.613.368,7686 |
| 3 | 4 | 180°00'00" | 6,00 m | 531.530,5920 | 8.613.379,9561 |
| 4 | 5 | 86°41'11" | 6,14 m | 531.526,0908 | 8.613.383,9270 |
| 5 | 1 | 92°13'00" | 22,68 m | 531.530,4138 | 8.613.388,2906 |

Prefeitura Municipal de Santo Amaro

| | | | | |
|--|-------------------------------|----------------|--------------------|--------------------|
| RESP. TÉCN.: Renée Buzahr Fontes Barreto Nascimento CREA: 0500186596 | ENDEREÇO: - Santo Amaro/BA | | | |
| | LOTE: 04 | QUADRA: 10A | ÁREA: 134,87 m² | ESCALA: 1 / 250 |
| DATA: 22/04/2024 | | | | |
| PROPRIETÁRIO: Município Santo Amaro | | | | |

A4 = (257mm x 210mm)



RENEE BUZAHR Assinado de forma digital por RENEE BUZAHR FONTES BARRETO NASCIMENTO
FONTES
BARRETO
NASCIMENTO: 78831237
8831237500 CPF: 2034.07.19-122124-0300

| De | Para | Âng. Int. | Distância | Coord. E(X) | Coord. N(Y) |
|----|------|-----------|-----------|--------------|----------------|
| 1 | 2 | 94°21'28" | 5,60 m | 531.550.6324 | 8.613.377.3284 |
| 2 | 3 | 86°15'54" | 22,68 m | 531.547.1278 | 8.613.372.9666 |
| 3 | 4 | 87°47'00" | 5,83 m | 531.530.4138 | 8.613.388.2906 |
| 4 | 1 | 91°35'38" | 22,09 m | 531.534.5155 | 8.613.392.4308 |

Prefeitura Municipal de Santo Amaro

RESP. TÉCNICO:

Renée Buzahr Fontes
Barreto Nascimento
CREA: 0500186596

ENDEREÇO:

- Santo Amaro/BA

LOTE:

05

QUADRA:

10A

ÁREA:

127,64 m²

ESCALA:

1 / 250

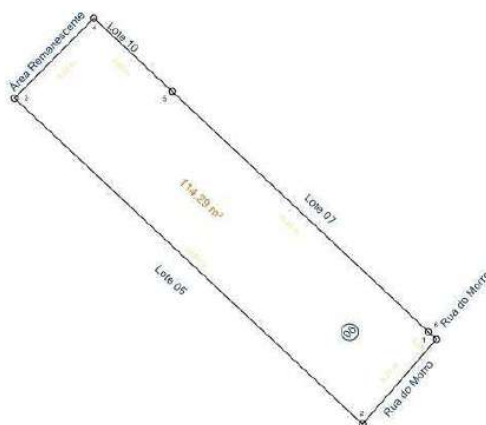
DATA:

22/04/2024

PROPRIETÁRIO:

Município Santo Amaro

A4 = (297mm x 210mm)



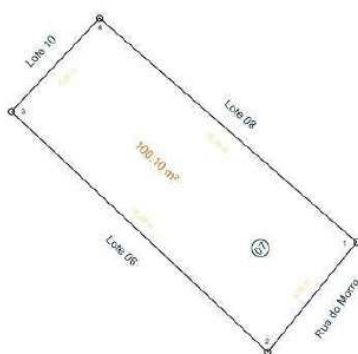
| De | Para | Âng. Int. | Distância | Coord. E(X) | Coord. N(Y) |
|----|------|------------|-----------|--------------|----------------|
| 1 | 2 | 92°11'23" | 5,21 m | 531.554,0498 | 8.613.381,2599 |
| 2 | 3 | 87°51'35" | 22,09 m | 531.550,6324 | 8.613.377,3284 |
| 3 | 4 | 88°24'22" | 5,22 m | 531.534,5155 | 8.613.392,4308 |
| 4 | 5 | 91°35'39" | 4,96 m | 531.538,1911 | 8.613.396,1408 |
| 5 | 6 | 179°56'55" | 16,28 m | 531.541,8140 | 8.613.392,7459 |
| 6 | 1 | 180°00'07" | 0,50 m | 531.553,6834 | 8.613.381,6038 |

RENEE BUZAZR FONTES BARRETO NASCIMENTO: 8831237500
Assinado de forma digital por RENEE BUZAZR FONTES BARRETO NASCIMENTO: 8831237500
Dados: 2024.07.19 12:21:24 -03'00'

Prefeitura Municipal de Santo Amaro

| | | | | |
|--|-----------------------|---------|-----------|---------|
| RESP. TÉCNICO: | ENDEREÇO: | | | |
| Renée Buzahr Fontes Barreto Nascimento CREA: 0500186596 | - Santo Amaro/BA | | | |
| | LOTE: | QUADRA: | ÁREA: | ESCALA: |
| | 06 | 10A | 114,29 m² | 1 / 250 |
| | DATA: 22/04/2024 | | | |
| | PROPRIETÁRIO: | | | |
| | Município Santo Amaro | | | |

A4 = (257mm x 210mm)



RENEE BUZAHR FONTES
BARRETO NASCIMENTO: 8831237500

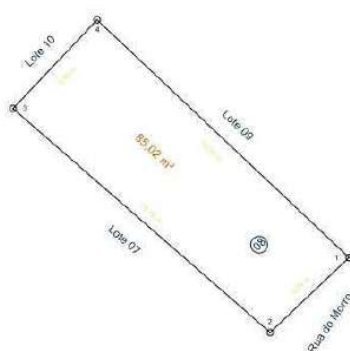
Assinado de forma digital por RENEE BUZAHR FONTES BARRETO NASCIMENTO: 8831237500
Dados: 2024.07.19 12:21:24 -03'00'

| De | Para | Âng. Int. | Distância | Coord. E(X) | Coord. N(Y) |
|----|------|-----------|-----------|--------------|----------------|
| 1 | 2 | 92°10'20" | 6,55 m | 531.557,7964 | 8.613.386,7030 |
| 2 | 3 | 85°42'01" | 16,28 m | 531.553,6834 | 8.613.381,6038 |
| 3 | 4 | 89°56'00" | 5,95 m | 531.541,8140 | 8.613.392,7459 |
| 4 | 1 | 92°11'39" | 15,79 m | 531.545,8890 | 8.613.397,0767 |

Prefeitura Municipal de Santo Amaro

| | | | | |
|---|-------------------------------|----------------|--------------------------------|--------------------|
| RESP. TÉCN.: Renée Buzahr Fontes Barreto Nascimento CREA: 0500186596 | ENDEREÇO: - Santo Amaro/BA | | | |
| | LOTE: 07 | QUADRA: 10A | ÁREA: 100,10 m ² | ESCALA: 1 / 250 |
| DATA: 22/04/2024 | | | | |
| PROPRIETÁRIO: Município Santo Amaro | | | | |

A4 = (257mm x 210mm)



RENEE BUZAHR FONTES
BARRETO NASCIMENTO: 7508
8831237500

Assinado de forma digital por RENEE BUZAHR FONTES BARRETO NASCIMENTO:78831237508
Dados: 2024.07.19 12:21:24 -03'00'

| De | Para | Âng. Int. | Distância | Coord. E(X) | Coord. N(Y) |
|----|------|-----------|-----------|--------------|----------------|
| 1 | 2 | 86°54'09" | 5,04 m | 531.561,4473 | 8.613.390,1741 |
| 2 | 3 | 95°23'01" | 15,79 m | 531.557,7964 | 8.613.386,7030 |
| 3 | 4 | 87°39'20" | 5,66 m | 531.545,8890 | 8.613.397,0767 |
| 4 | 1 | 90°03'29" | 16,05 m | 531.549,7785 | 8.613.401,1888 |

Prefeitura Municipal de Santo Amaro

RESP. TÉCN.:

Renée Buzahr Fontes
Barreto Nascimento
CREA: 0500186596

ENDEREÇO:

- Santo Amaro/BA

LOTE:

08

QUADRA:

10A

ÁREA:

85,02 m²

ESCALA:

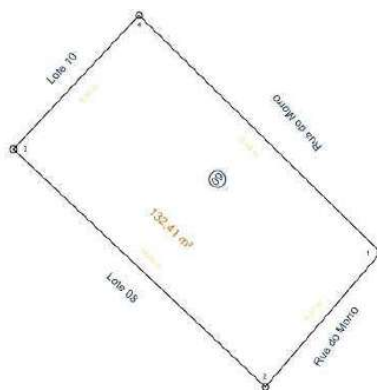
1 / 250

DATA:

22/04/2024

PROPRIETÁRIO:

Município Santo Amaro



RENEE BUZAHR FONTE
FONTES
BARRETO
NASCIMENTO: 8831237500

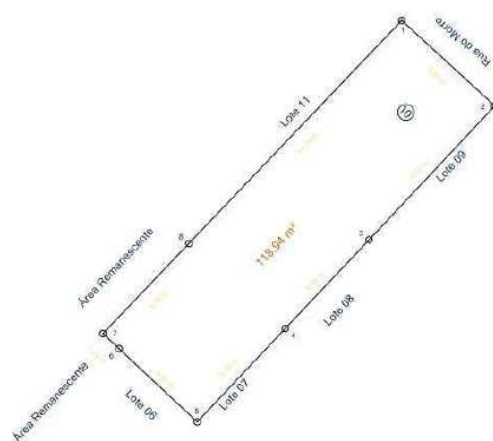
Assinado de forma digital por RENE BUZAHR FONTES BARRETO NASCIMENTO: 8831237500
Dados: 2024.07.19 12:21:24 -03'00'

| De | Para | Âng. Int. | Distância | Coord. E(X) | Coord. N(Y) |
|----|------|-----------|-----------|--------------|----------------|
| 1 | 2 | 93°51'03" | 8,21 m | 531.566,7885 | 8.613.396,4044 |
| 2 | 3 | 87°15'27" | 16,05 m | 531.561,4473 | 8.613.390,1741 |
| 3 | 4 | 90°11'31" | 8,50 m | 531.549,7785 | 8.613.401,1888 |
| 4 | 1 | 88°42'00" | 15,69 m | 531.555,5928 | 8.613.407,3898 |

Prefeitura Municipal de Santo Amaro

| | | | | |
|---|-------------------------------|----------------|--------------------------------|--------------------|
| RESP. TÉCN.: Renée Buzahr Fontes Barreto Nascimento CREA: 0500186596 | ENDEREÇO: - Santo Amaro/BA | | | |
| | LOTE: 09 | QUADRA: 10A | ÁREA: 132,41 m ² | ESCALA: 1 / 250 |
| DATA: 22/04/2024 | | | | |
| PROPRIETÁRIO: Município Santo Amaro | | | | |

A4 = (257mm x 210mm)



| De | Para | Âng. Int. | Distância | Coord. E(X) | Coord. N(Y) |
|----|------|------------|-----------|--------------|----------------|
| 1 | 2 | 91°0'147" | 5,85 m | 531.551,2873 | 8.613.411,3509 |
| 2 | 3 | 89°27'28" | 8,50 m | 531.555,5928 | 8.613.407,3898 |
| 3 | 4 | 179°45'00" | 5,66 m | 531.549,7785 | 8.613.401,1888 |
| 4 | 5 | 180°09'00" | 5,95 m | 531.545,8890 | 8.613.397,0767 |
| 5 | 6 | 90°07'05" | 4,96 m | 531.541,8140 | 8.613.392,7459 |
| 6 | 7 | 180°00'03" | 1,02 m | 531.538,1911 | 8.613.396,1408 |
| 7 | 8 | 89°29'36" | 5,78 m | 531.537,4462 | 8.613.396,8387 |
| 8 | 1 | 180°00'00" | 14,28 m | 531.541,4336 | 8.613.401,0195 |

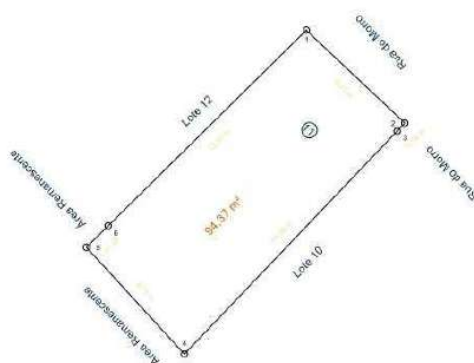
RENEE BUZAH
FONTES
BARRETO
NASCIMENTO: 8831237500

Assinado de forma digital por RENEE BUZAH FONTES BARRETO NASCIMENTO: 8831237500
Dados: 2024.07.19 12:21:24 -03'00'

Prefeitura Municipal de Santo Amaro

| | | | | |
|---|-------------------------------|----------------|--------------------------------|--------------------|
| RESP. TÉCN.: Renée Buzahr Fontes Barreto Nascimento CREA: 0500186596 | ENDEREÇO: - Santo Amaro/BA | | | |
| | LOTE: 10 | QUADRA: 10A | ÁREA: 118,94 m ² | ESCALA: 1 / 250 |
| DATA: 22/04/2024 | | | | |
| PROPRIETÁRIO: Município Santo Amaro | | | | |

A4 = (257mm x 210mm)



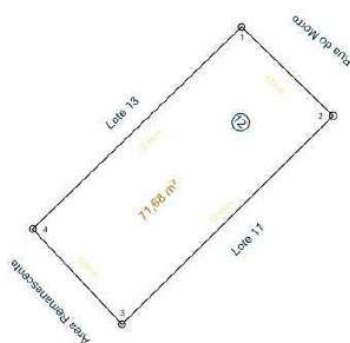
| De | Para | Âng. Int. | Distância | Coord. E(X) | Coord. N(Y) |
|----|------|------------|-----------|--------------|----------------|
| 1 | 2 | 92°03'11" | 6,27 m | 531.547,0779 | 8.613.416,0243 |
| 2 | 3 | 89°38'57" | 0,52 m | 531.551,6427 | 8.613.411,7236 |
| 3 | 4 | 180°00'01" | 14,28 m | 531.551,2873 | 8.613.411,3509 |
| 4 | 5 | 86°09'10" | 6,71 m | 531.541,4336 | 8.613.401,0195 |
| 5 | 6 | 92°08'42" | 1,41 m | 531.536,8985 | 8.613.405,9673 |
| 6 | 1 | 179°59'59" | 12,90 m | 531.537,9045 | 8.613.406,9612 |

RENEE BUZAZH FONTES BARRETO NASCIMENTO: 8831237500
Assinado de forma digital por RENEE BUZAZH FONTES BARRETO NASCIMENTO: 8831237500
Dados: 2024.07.19 12:21:24 -03'00'

Prefeitura Municipal de Santo Amaro

| | | | | |
|--|-------------------------------|----------------|-------------------------------|--------------------|
| RESP. TÉCN.: Renée Buzahr Fontes Barreto Nascimento CREA: 0500186596 | ENDEREÇO: - Santo Amaro/BA | | | |
| | LOTE: 11 | QUADRA: 10A | ÁREA: 94,37 m ² | ESCALA: 1 / 250 |
| DATA: 22/04/2024 | | | | |
| PROPRIETÁRIO: Município Santo Amaro | | | | |

A4 = (257mm x 210mm)



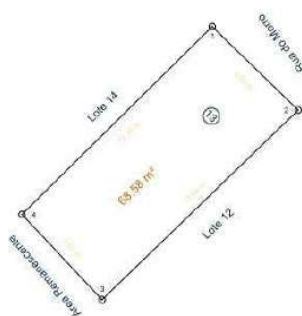
| De | Para | Âng. Int. | Distância | Coord. E(X) | Coord. N(Y) |
|----|------|-----------|-----------|--------------|----------------|
| 1 | 2 | 91°45'47" | 5,55 m | 531.543,0980 | 8.613.419,8923 |
| 2 | 3 | 88°50'13" | 12,90 m | 531.547,0779 | 8.613.416,0243 |
| 3 | 4 | 88°31'00" | 5,68 m | 531.537,9045 | 8.613.406,9612 |
| 4 | 1 | 90°53'00" | 12,64 m | 531.534,0164 | 8.613.411,1059 |

RENEE BUZAHR FONTES
BARRETO NASCIMENTO: 78831237
8831237500

Assinado de forma digital por RENE BUZAHR FONTES BARRETO NASCIMENTO: 78831237
Dados: 2024.07.19 12:21:24 -03'00'

Prefeitura Municipal de Santo Amaro

| | | | | | |
|---|-----------------------|---------|----------------------|---------|------------|
| RESP. TÉCNICO: | ENDEREÇO: | | | | |
| Renée Buzahr Fontes Barreto Nascimento CREA: 0500186596 | - Santo Amaro/BA | | | | |
| | LOTE: | QUADRA: | ÁREA: | ESCALA: | DATA: |
| | 12 | 10A | 71,68 m ² | 1 / 250 | 22/04/2024 |
| | PROPRIETÁRIO: | | | | |
| | Município Santo Amaro | | | | |



RENEE BUZAHR FONTES
BARRETO NASCIMENTO: 8831237500

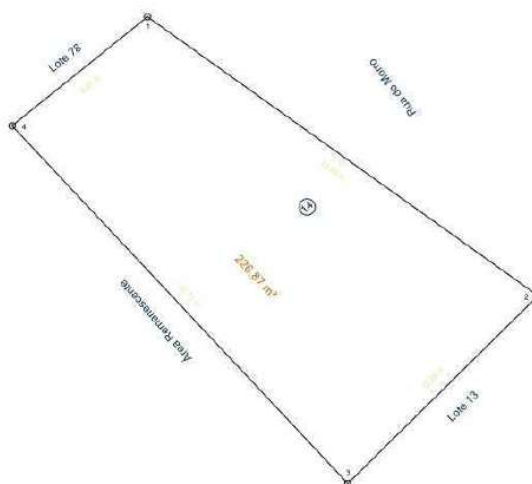
Assinado de forma digital por RENEE BUZAHR FONTES BARRETO NASCIMENTO: 8831237500
Dados: 2024.07.19 12:21:24 -03'00'

| De | Para | Âng. Int. | Distância | Coord. E(X) | Coord. N(Y) |
|----|------|-----------|-----------|--------------|----------------|
| 1 | 2 | 91°09'47" | 5,55 m | 531.539,1181 | 8.613.423,7604 |
| 2 | 3 | 88°14'13" | 12,64 m | 531.543,0980 | 8.613.419,8923 |
| 3 | 4 | 89°06'58" | 5,42 m | 531.534,0164 | 8.613.411,1059 |
| 4 | 1 | 91°20'02" | 12,38 m | 531.530,3095 | 8.613.415,0576 |

Prefeitura Municipal de Santo Amaro

| | | | | |
|---|-------------------------------|----------------|-------------------------------|--------------------|
| RESP. TÉCN.: Renée Buzahr Fontes Barreto Nascimento CREA: 0500186596 | ENDEREÇO: - Santo Amaro/BA | | | |
| | LOTE: 13 | QUADRA: 10A | ÁREA: 68,58 m ² | ESCALA: 1 / 250 |
| PROPRIETÁRIO: Município Santo Amaro | | | | |

At = (257mm x 210mm)

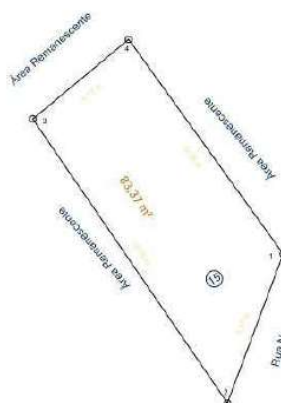


RENEE BUZAZH FONTES BARRETO NASCIMENTO: 8831237500
Assinado de forma digital por RENEE BUZAZH FONTES BARRETO NASCIMENTO: 8831237500
Dados: 2024.07.19 12:21:24 -03'00'

| De | Para | Âng. Int. | Distância | Coord. E(X) | Coord. N(Y) |
|----|------|------------|-----------|--------------|----------------|
| 1 | 2 | 105°36'27" | 22,23 m | 531.521,0303 | 8.613.436,6847 |
| 2 | 3 | 80°12'02" | 12,38 m | 531.539,1181 | 8.613.423,7604 |
| 3 | 4 | 88°30'59" | 22,73 m | 531.530,3095 | 8.613.415,0576 |
| 4 | 1 | 85°40'32" | 8,05 m | 531.514,7593 | 8.613.431,6344 |

Prefeitura Municipal de Santo Amaro

| | | | | |
|--|--------------------------------------|-----------------------|--------------------------------------|---------------------------|
| RESP. TÉCN.: Renée Buzahr Fontes Barreto Nascimento CREA: 0500186596 | ENDEREÇO: - Santo Amaro/BA | | | |
| | LOTE: 14 | QUADRA: 10A | ÁREA: 226,87 m² | ESCALA: 1 / 250 |
| DATA: 22/04/2024 | | | | |
| PROPRIETÁRIO: Município Santo Amaro | | | | |



RENEE BUZAHR FONTES
BARRETO NASCIMENTO: 8831237500

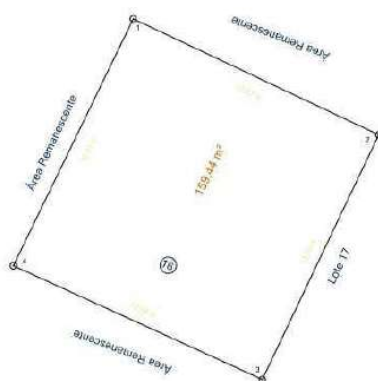
Assinado de forma digital por RENEE BUZAHR FONTES BARRETO NASCIMENTO: 8831237500
Dados: 2024.07.19 12:21:24 -03'00'

| De | Para | Âng. Int. | Distância | Coord. E(X) | Coord. N(Y) |
|----|------|------------|-----------|--------------|----------------|
| 1 | 2 | 123°41'37" | 7,37 m | 531.523,0395 | 8.613.452,1329 |
| 2 | 3 | 54°57'48" | 15,95 m | 531.520,4527 | 8.613.445,2351 |
| 3 | 4 | 95°20'58" | 5,77 m | 531.511,4425 | 8.613.458,3910 |
| 4 | 1 | 85°59'37" | 12,26 m | 531.515,8782 | 8.613.462,0808 |

Prefeitura Municipal de Santo Amaro

| | | | | |
|---|-------------------------------|----------------|-------------------------------|--------------------|
| RESP. TÉCN.: Renée Buzahr Fontes Barreto Nascimento CREA: 0500186596 | ENDEREÇO: - Santo Amaro/BA | | | |
| | LOTE: 15 | QUADRA: 10A | ÁREA: 83,37 m ² | ESCALA: 1 / 250 |
| DATA: 22/04/2024 | | | | |
| PROPRIETÁRIO: Município Santo Amaro | | | | |

At = (257mm x 210mm)



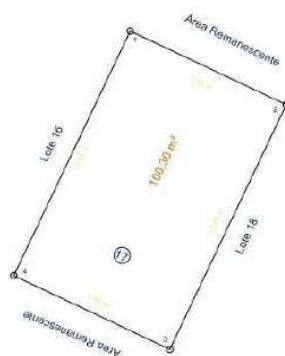
RENEE BUZAZH FONTES BARRETO NASCIMENTO: 8831237500
Assinado de forma digital por RENEE BUZAZH FONTES BARRETO NASCIMENTO: 8831237500
Dados: 2024.07.19 12:21:24 -03'00'

| De | Para | Âng. Int. | Distância | Coord. E(X) | Coord. N(Y) |
|----|------|-----------|-----------|--------------|----------------|
| 1 | 2 | 90°36'05" | 12,57 m | 531.494,6964 | 8.613.524,9837 |
| 2 | 3 | 89°51'38" | 12,55 m | 531.506,0621 | 8.613.519,6119 |
| 3 | 4 | 90°52'07" | 12,68 m | 531.500,6712 | 8.613.508,2773 |
| 4 | 1 | 88°40'10" | 12,71 m | 531.489,1436 | 8.613.513,5473 |

Prefeitura Municipal de Santo Amaro

| | | | | |
|---|--------------------------------------|----------------|--------------------------------|--------------------|
| RESP. TÉCN.: Renée Buzahr Fontes Barreto Nascimento CREA: 0500186596 | ENDEREÇO: - Santo Amaro/BA | | | |
| | LOTE: 16 | QUADRA: 10A | ÁREA: 159,44 m ² | ESCALA: 1 / 250 |
| PROPRIETÁRIO: Município Santo Amaro | | | | |

At = (257mm x 210mm)



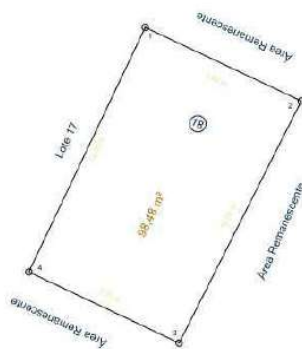
RENEE BUZAZH FONTES BARRETO NASCIMENTO: 8831237500
Assinado de forma digital por RENEE BUZAZH FONTES BARRETO NASCIMENTO: 8831237500
Dados: 2024.07.19 12:21:24 -03'00'

| De | Para | Âng. Int. | Distância | Coord. E(X) | Coord. N(Y) |
|----|------|-----------|-----------|--------------|----------------|
| 1 | 2 | 90°08'21" | 7,99 m | 531.506,0621 | 8.613.519,6119 |
| 2 | 3 | 89°51'39" | 12,55 m | 531.513,2869 | 8.613.516,1971 |
| 3 | 4 | 90°08'22" | 7,99 m | 531.507,8960 | 8.613.504,8826 |
| 4 | 1 | 89°51'38" | 12,55 m | 531.500,6712 | 8.613.508,2773 |

Prefeitura Municipal de Santo Amaro

| | | | | |
|---|-------------------------------|----------------|--------------------------------|--------------------|
| RESP. TÉCN.: Renée Buzahr Fontes Barreto Nascimento CREA: 0500186596 | ENDEREÇO: - Santo Amaro/BA | | | |
| | LOTE: 17 | QUADRA: 10A | ÁREA: 100,30 m ² | ESCALA: 1 / 250 |
| DATA: 22/04/2024 | | | | |
| PROPRIETÁRIO: Município Santo Amaro | | | | |

At = (257mm x 210mm)



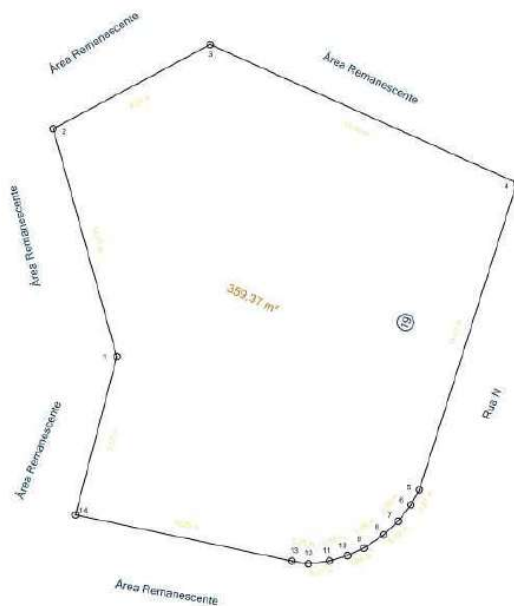
RENEE BUZAHR Assinado de forma digital por RENEE BUZAHR FONTES BARRETO NASCIMENTO: 8831237500

| De | Para | Âng. Int. | Distância | Coord. E(X) | Coord. N(Y) |
|----|------|-----------|-----------|--------------|----------------|
| 1 | 2 | 90°08'22" | 7,99 m | 531.513,2869 | 8.613.516,1971 |
| 2 | 3 | 88°32'14" | 12,56 m | 531.520,5116 | 8.613.512,7824 |
| 3 | 4 | 91°27'46" | 7,70 m | 531.514,8586 | 8.613.501,5718 |
| 4 | 1 | 89°51'39" | 12,55 m | 531.507,8960 | 8.613.504,8526 |

Prefeitura Municipal de Santo Amaro

| | | | | |
|---|--------------------------------------|----------------|-------------------------------|--------------------|
| RESP. TÉCN.: Renée Buzahr Fontes Barreto Nascimento CREA: 0500186596 | ENDEREÇO: - Santo Amaro/BA | | | |
| | LOTE: 18 | QUADRA: 10A | ÁREA: 98,48 m ² | ESCALA: 1 / 250 |
| DATA: 22/04/2024 | | | | |
| PROPRIETÁRIO: Município Santo Amaro | | | | |

A4 = (257mm x 210mm)



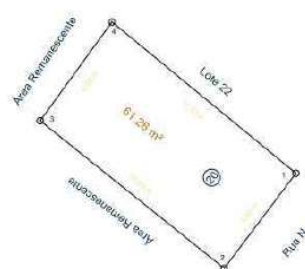
| De | Para | Âng. Int. | Distância | Coord. E(X) | Coord. N(Y) |
|----|------|------------|-----------|--------------|----------------|
| 1 | 2 | 210°15'53" | 10,97 m | 531.527,0910 | 8.613.509,7313 |
| 2 | 3 | 102°36'21" | 8,25 m | 531.524,1403 | 8.613.520,2944 |
| 3 | 4 | 127°29'25" | 15,59 m | 531.531,4120 | 8.613.524,1955 |
| 4 | 5 | 96°40'48" | 14,91 m | 531.545,6166 | 8.613.517,7829 |
| 5 | 6 | 168°12'47" | 0,81 m | 531.541,1042 | 8.613.503,5723 |
| 6 | 7 | 171°26'01" | 0,96 m | 531.540,7067 | 8.613.502,8668 |
| 7 | 8 | 171°15'58" | 0,92 m | 531.540,1175 | 8.613.502,1119 |
| 8 | 9 | 170°25'18" | 1,09 m | 531.539,4449 | 8.613.501,4782 |
| 9 | 10 | 170°49'35" | 0,84 m | 531.538,5349 | 8.613.500,8709 |
| 10 | 11 | 171°52'11" | 0,88 m | 531.537,7736 | 8.613.500,5232 |
| 11 | 12 | 171°24'31" | 0,97 m | 531.536,9289 | 8.613.500,2744 |
| 12 | 13 | 162°54'16" | 0,78 m | 531.535,9669 | 8.613.500,1422 |
| 13 | 14 | 177°11'56" | 10,25 m | 531.535,1950 | 8.613.500,2683 |
| 14 | 1 | 87°25'01" | 7,57 m | 531.525,1764 | 8.613.502,4114 |

RENEE BUZAHF Assinado de forma digital por RENEE BUZAHF FONTES BARRETO NASCIMENTO:78831237 8831237500
Fontes Barreto Nascimento
Dados: 2024.07.19 12:21:24 -03'00'

Prefeitura Municipal de Santo Amaro

| | | | | | | |
|---|--------------------------------------|--------------------|-----------------------|---------------------------|---------------------------|----------------------------|
| RESP. TÉCN.: Renée Buzahr Fontes Barreto Nascimento CREA: 0500186596 | ENDEREÇO: - Santo Amaro/BA | LOTE: 19 | QUADRA: 10A | ÁREA: 359,37 m² | ESCALA: 1 / 250 | DATA: 22/04/2024 |
| PROPRIETÁRIO: Município Santo Amaro | | | | | | |

A4 = (257mm x 210mm)



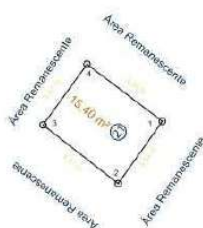
RENEE BUZAHR FONTES
BARRETO NASCIMENTO: 8831237500
Assinado de forma digital por RENEE BUZAHR FONTES BARRETO NASCIMENTO:78831237500
Dados: 2024.07.19 12:21:24 -03'00'

| De | Para | Âng. Int. | Distância | Coord. E(X) | Coord. N(Y) |
|----|------|-----------|-----------|--------------|----------------|
| 1 | 2 | 92°27'26" | 5,52 m | 531.566,0081 | 8.613.551,3317 |
| 2 | 3 | 88°14'40" | 10,93 m | 531.562,6881 | 8.613.546,9258 |
| 3 | 4 | 92°45'13" | 5,66 m | 531.554,1668 | 8.613.553,7660 |
| 4 | 1 | 86°32'40" | 11,03 m | 531.557,4912 | 8.613.558,3415 |

Prefeitura Municipal de Santo Amaro

| | | | | |
|---|-------------------------------|----------------|-------------------------------|--------------------|
| RESP. TÉCN.: Renée Buzahr Fontes Barreto Nascimento CREA: 0500186596 | ENDEREÇO: - Santo Amaro/BA | | | |
| | LOTE: 20 | QUADRA: 10A | ÁREA: 61,26 m ² | ESCALA: 1 / 250 |
| DATA: 22/04/2024 | | | | |
| PROPRIETÁRIO: Município Santo Amaro | | | | |

At = (257mm x 210mm)



RENEE BUZAHR FONTES
BARRETO NASCIMENTO: 8831237500

Assinado de forma digital por RENE BUZAHR FONTES BARRETO NASCIMENTO: 8831237500
Dados: 2024.07.19 12:21:24 -03'00'

| De | Para | Âng. Int. | Distância | Coord. E(X) | Coord. N(Y) |
|----|------|-----------|-----------|--------------|----------------|
| 1 | 2 | 91°50'31" | 3,54 m | 531.548,5772 | 8.613.555,5752 |
| 2 | 3 | 87°21'49" | 4,41 m | 531.546,5315 | 8.613.552,6902 |
| 3 | 4 | 92°08'21" | 3,47 m | 531.543,0537 | 8.613.555,4049 |
| 4 | 1 | 88°39'20" | 4,38 m | 531.545,0881 | 8.613.558,2218 |

Prefeitura Municipal de Santo Amaro

| | | | | |
|---|-------------------------------|----------------|-------------------------------|--------------------|
| RESP. TÉCN.: Renée Buzahr Fontes Barreto Nascimento CREA: 0500186596 | ENDEREÇO: - Santo Amaro/BA | | | |
| | LOTE: 21 | QUADRA: 10A | ÁREA: 15,40 m ² | ESCALA: 1 / 250 |
| DATA: 22/04/2024 | | | | |
| PROPRIETÁRIO: Município Santo Amaro | | | | |

A4 = (257mm x 210mm)



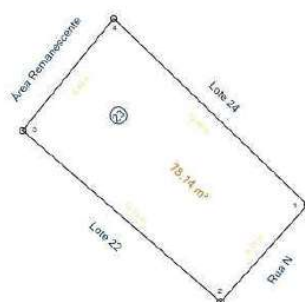
RENEE BUZAHF Assinado de forma digital por RENEE BUZAHF FONTES BARRETO NASCIMENTO:7508831237500
8831237500
Dados: 2024.07.19 12:21:24 -03'00'

| De | Para | Âng. Int. | Distância | Coord. E(X) | Coord. N(Y) |
|----|------|-----------|-----------|--------------|----------------|
| 1 | 2 | 88°30'08" | 9,74 m | 531.572,5699 | 8.613.558,5253 |
| 2 | 3 | 92°54'51" | 11,03 m | 531.566,0081 | 8.613.551,3317 |
| 3 | 4 | 93°27'19" | 10,04 m | 531.557,4912 | 8.613.558,3415 |
| 4 | 1 | 85°07'42" | 12,13 m | 531.563,3941 | 8.613.566,4659 |

Prefeitura Municipal de Santo Amaro

| | | | | |
|---|-------------------------------|----------------|--------------------------------|--------------------|
| RESP. TÉCN.: Renée Buzahr Fontes Barreto Nascimento CREA: 0500186596 | ENDEREÇO: - Santo Amaro/BA | | | |
| | LOTE: 22 | QUADRA: 10A | ÁREA: 114,34 m ² | ESCALA: 1 / 250 |
| DATA: 22/04/2024 | | | | |
| PROPRIETÁRIO: Município Santo Amaro | | | | |

At = (257mm x 210mm)



RENEE BUZAH
FONTES
BARRETO
NASCIMENTO: 8831237500

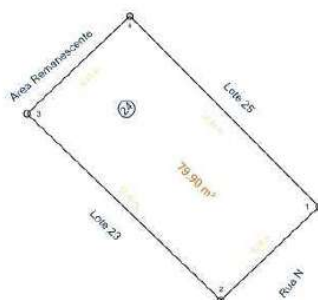
Assinado de forma
digital por RENEE
BUZAH FONTES
BARRETO
NASCIMENTO: 78831237
509
Dados: 2024.07.19
12:21:24 -03'00'

| De | Para | Âng. Int. | Distância | Coord. E(X) | Coord. N(Y) |
|----|------|-----------|-----------|--------------|----------------|
| 1 | 2 | 92°02'53" | 6,03 m | 531.576,5941 | 8.613.563,0169 |
| 2 | 3 | 90°59'09" | 12,13 m | 531.572,5699 | 8.613.558,5253 |
| 3 | 4 | 91°45'54" | 6,89 m | 531.563,3941 | 8.613.566,4859 |
| 4 | 1 | 85°12'04" | 12,46 m | 531.567,6157 | 8.613.571,6591 |

Prefeitura Municipal de Santo Amaro

| | | | | |
|---|-------------------------------|----------------|-------------------------------|--------------------|
| RESP. TÉCN.: Renée Buzahr Fontes Barreto Nascimento CREA: 0500186596 | ENDEREÇO: - Santo Amaro/BA | | | |
| | LOTE: 23 | QUADRA: 10A | ÁREA: 78,14 m ² | ESCALA: 1 / 250 |
| DATA: 22/04/2024 | | | | |
| PROPRIETÁRIO: Município Santo Amaro | | | | |

At = (257mm x 210mm)



RENEE BUZAZH FONTES
BARRETO NASCIMENTO
8831237500

Assinado de forma digital por RENE BUZAZH FONTES BARRETO NASCIMENTO. Dados: 2024.07.19 12:21:24 -03'00'

| De | Para | Âng. Int. | Distância | Coord. E(X) | Coord. N(Y) |
|----|------|-----------|-----------|--------------|----------------|
| 1 | 2 | 88°50'45" | 6,28 m | 531.581,1395 | 8.613.567,3480 |
| 2 | 3 | 92°28'34" | 12,46 m | 531.576,5941 | 8.613.563,0169 |
| 3 | 4 | 87°22'06" | 6,57 m | 531.567,6157 | 8.613.571,6591 |
| 4 | 1 | 91°18'35" | 12,44 m | 531.572,3817 | 8.613.576,1759 |

Prefeitura Municipal de Santo Amaro

| | | | | |
|---|-------------------------------|----------------|-------------------------------|--------------------|
| RESP. TÉCN.: Renée Buzahr Fontes Barreto Nascimento CREA: 0500186596 | ENDEREÇO: - Santo Amaro/BA | | | |
| | LOTE: 24 | QUADRA: 10A | ÁREA: 79,90 m ² | ESCALA: 1 / 250 |
| DATA: 22/04/2024 | | | | |
| PROPRIETÁRIO: Município Santo Amaro | | | | |

At = (257mm x 210mm)



RENEE BUZAZH FONTES
BARRETO NASCIMENTO
8831237500

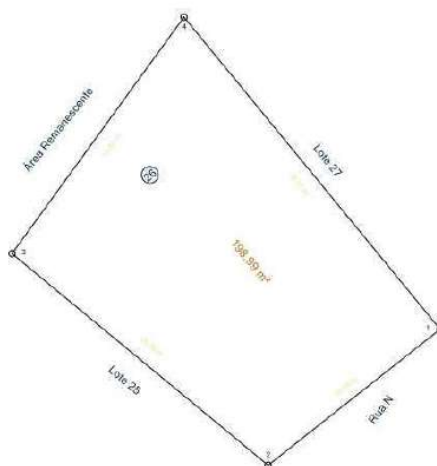
Assinado de forma digital por RENE BUZAZH FONTES BARRETO NASCIMENTO. Dados: 2024.07.19 12:21:24 -03'00'

| De | Para | Âng. Int. | Distância | Coord. E(X) | Coord. N(Y) |
|----|------|------------|-----------|--------------|----------------|
| 1 | 2 | 87°16'39" | 13,86 m | 531.590,4708 | 8.613.577,6018 |
| 2 | 3 | 87°04'30" | 12,44 m | 531.581,1395 | 8.613.567,3480 |
| 3 | 4 | 182°00'53" | 1,58 m | 531.572,3817 | 8.613.576,1759 |
| 4 | 5 | 97°12'46" | 12,55 m | 531.571,2331 | 8.613.577,2550 |
| 5 | 1 | 86°25'12" | 15,39 m | 531.578,6096 | 8.613.587,4076 |

Prefeitura Municipal de Santo Amaro

| | | | | |
|---|-------------------------------|----------------|--------------------------------|--------------------|
| RESP. TÉCN.: Renée Buzahr Fontes Barreto Nascimento CREA: 0500186596 | ENDEREÇO: - Santo Amaro/BA | | | |
| | LOTE: 25 | QUADRA: 10A | ÁREA: 193,04 m ² | ESCALA: 1 / 250 |
| DATA: 22/04/2024 | | | | |
| PROPRIETÁRIO: Município Santo Amaro | | | | |

A4 = (257mm x 210mm)



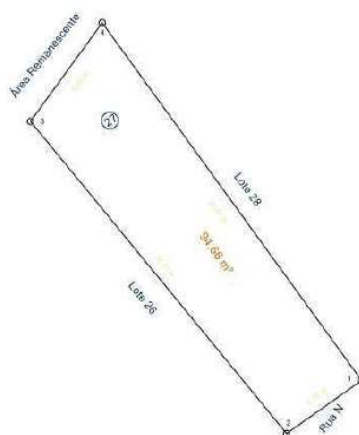
RENEE BUZAHR FONTES
BARRETO NASCIMENTO: 8831237500
Assinado de forma digital por RENE BUZAHR FONTES BARRETO NASCIMENTO: 8831237500
Dados: 2024.07.19 12:21:24 -03'00'

| De | Para | Âng. Int. | Distância | Coord. E(X) | Coord. N(Y) |
|----|------|------------|-----------|--------------|----------------|
| 1 | 2 | 89°00'20" | 10,15 m | 531.598,4333 | 8.613.583,9031 |
| 2 | 3 | 102°03'43" | 15,39 m | 531.590,4708 | 8.613.577,6018 |
| 3 | 4 | 93°34'48" | 13,55 m | 531.578,6096 | 8.613.587,4076 |
| 4 | 1 | 75°21'09" | 18,71 m | 531.586,5727 | 8.613.598,3574 |

Prefeitura Municipal de Santo Amaro

| | | | | |
|---|-------------------------------|----------------|--------------------------------|--------------------|
| RESP. TÉCN.: Renée Buzahr Fontes Barreto Nascimento CREA: 0500186596 | ENDEREÇO: - Santo Amaro/BA | | | |
| | LOTE: 26 | QUADRA: 10A | ÁREA: 198,99 m ² | ESCALA: 1 / 250 |
| PROPRIETÁRIO: Município Santo Amaro | | | | |

A4 = (257mm x 210mm)



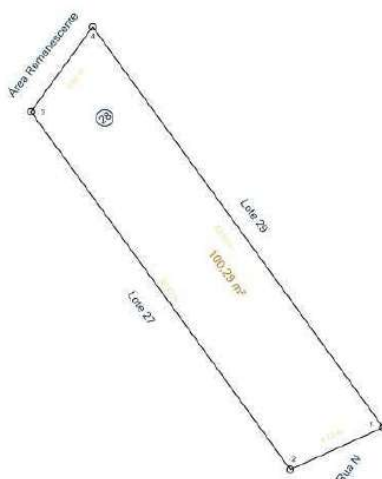
RENEE BUZAZH FONTES BARRETO NASCIMENTO: 8831237500
Assinado de forma digital por RENEE BUZAZH FONTES BARRETO NASCIMENTO: 8831237500
Dados: 2024.07.19 12:21:24 -03'00'

| De | Para | Âng. Int. | Distância | Coord. E(X) | Coord. N(Y) |
|----|------|------------|-----------|--------------|----------------|
| 1 | 2 | 89°23'56" | 4,25 m | 531.601,9043 | 8.613.586,3633 |
| 2 | 3 | 94°01'24" | 18,71 m | 531.598,4333 | 8.613.563,9031 |
| 3 | 4 | 104°38'51" | 5,65 m | 531.586,5727 | 8.613.598,3674 |
| 4 | 1 | 71°55'49" | 20,47 m | 531.589,8934 | 8.613.602,9378 |

Prefeitura Municipal de Santo Amaro

| | | | | |
|--|-------------------------------|----------------|-------------------------------|--------------------|
| RESP. TÉCN.: Renêe Buzahr Fontes Barreto Nascimento CREA: 0500186596 | ENDEREÇO: - Santo Amaro/BA | | | |
| | LOTE: 27 | QUADRA: 10A | ÁREA: 94,66 m ² | ESCALA: 1 / 250 |
| DATA: 22/04/2024 | | | | |
| PROPRIETÁRIO: Município Santo Amaro | | | | |

At = (257mm x 210mm)



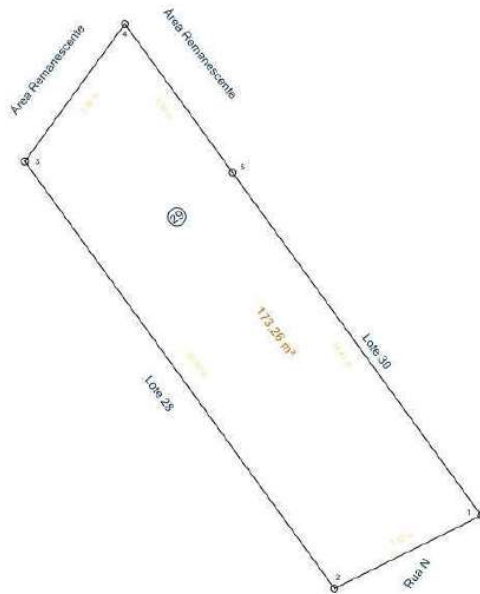
RENEE BUZAHR FONTES BARRETO NASCIMENTO: 8831237500
Assinado de forma digital por RENEE BUZAHR FONTES BARRETO NASCIMENTO: 8831237500
Dados: 2024.07.19 12:21:24 -03'00'

| De | Para | Âng. Int. | Distância | Coord. E(X) | Coord. N(Y) |
|----|------|------------|-----------|--------------|----------------|
| 1 | 2 | 78°24'49" | 4,72 m | 531.606,2032 | 8.613.588,3082 |
| 2 | 3 | 101°35'11" | 20,47 m | 531.601,9043 | 8.613.586,3633 |
| 3 | 4 | 108°04'10" | 4,86 m | 531.589,8934 | 8.613.602,9378 |
| 4 | 1 | 71°55'50" | 22,92 m | 531.592,7512 | 8.613.606,8712 |

Prefeitura Municipal de Santo Amaro

| | | | | |
|--|-------------------------------|----------------|--------------------------------|--------------------|
| RESP. TÉCN.: Renée Buzahr Fontes Barreto Nascimento CREA: 0500186596 | ENDEREÇO: - Santo Amaro/BA | | | |
| | LOTE: 28 | QUADRA: 10A | ÁREA: 100,29 m ² | ESCALA: 1 / 250 |
| DATA: 22/04/2024 | | | | |
| PROPRIETÁRIO: Município Santo Amaro | | | | |

A4 = (257mm x 210mm)



| De | Para | Âng. Int. | Distância | Coord. E(X) | Coord. N(Y) |
|----|------|------------|-----------|--------------|----------------|
| 1 | 2 | 80°29'40" | 7,12 m | 531.612,5830 | 8.613.591,4785 |
| 2 | 3 | 99°30'20" | 22,92 m | 531.606,2032 | 8.613.588,3082 |
| 3 | 4 | 108°04'11" | 7,39 m | 531.592,7512 | 8.613.606,8712 |
| 4 | 5 | 71°55'49" | 7,98 m | 531.597,0955 | 8.613.612,8504 |
| 5 | 1 | 180°00'00" | 18,41 m | 531.601,7783 | 8.613.606,3884 |

RENEE BUZÁHR FONTES
BARRETO NASCIMENTO
8831237500

Assinado de forma digital por RENE BUZÁHR FONTES BARRETO NASCIMENTO em 22/04/2024 às 19:12:21.04 -03'00'

Prefeitura Municipal de Santo Amaro

| | | | | |
|---|-------------------------------|----------------|--------------------------------|--------------------|
| RESP. TÉCN.: Renée Buzahr Fontes Barreto Nascimento CREA: 0500186596 | ENDEREÇO: - Santo Amaro/BA | | | |
| | LOTE: 29 | QUADRA: 10A | ÁREA: 173,26 m ² | ESCALA: 1 / 250 |
| | DATA: 22/04/2024 | | | |
| PROPRIETÁRIO: Município Santo Amaro | | | | |



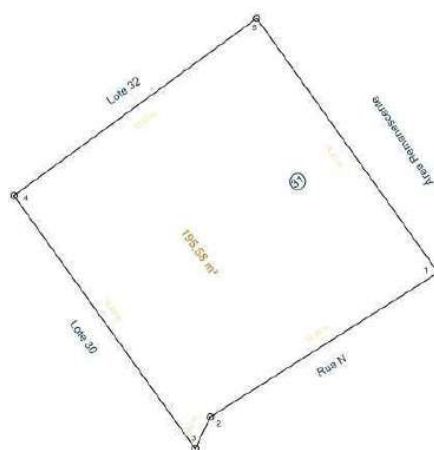
RENEE BUZAHR FONTE BARRETO NASCIMENTO: 8831237500
Assinado de forma digital por RENEE BUZAHR FONTE BARRETO NASCIMENTO:78831237500
Dados: 2024.07.19 12:21:24 -03'00'

| De | Para | Âng. Int. | Distância | Coord. E(X) | Coord. N(Y) |
|----|------|------------|-----------|--------------|----------------|
| 1 | 2 | 88°10'38" | 6,90 m | 531.618,3169 | 8.613.595,3129 |
| 2 | 3 | 92°09'29" | 18,41 m | 531.612,5830 | 8.613.591,4785 |
| 3 | 4 | 90°33'27" | 7,00 m | 531.601,7783 | 8.613.606,3884 |
| 4 | 5 | 89°06'25" | 4,32 m | 531.607,4086 | 8.613.610,5527 |
| 5 | 1 | 180°00'00" | 14,42 m | 531.609,9243 | 8.613.607,0381 |

Prefeitura Municipal de Santo Amaro

| | | | | |
|--|-------------------------------|----------------|--------------------------------|--------------------|
| RESP. TÉCN.: Renée Buzahr Fontes Barreto Nascimento CREA: 0500186596 | ENDEREÇO: - Santo Amaro/BA | | | |
| | LOTE: 30 | QUADRA: 10A | ÁREA: 129,08 m ² | ESCALA: 1 / 250 |
| DATA: 22/04/2024 | | | | |
| PROPRIETÁRIO: Município Santo Amaro | | | | |

At = (257mm x 210mm)



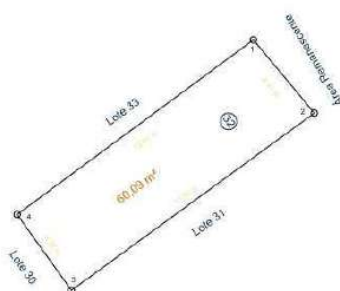
RENEE BUZAZH FONTES BARRETO NASCIMENTO: 8831237500
Assinado de forma digital por RENEE BUZAZH FONTES BARRETO NASCIMENTO: 8831237500
Dados: 2024.07.19 12:21:24 -03'00'

| De | Para | Âng. Int. | Distância | Coord. E(X) | Coord. N(Y) |
|----|------|------------|-----------|--------------|----------------|
| 1 | 2 | 86°52'50" | 12,49 m | 531.629,5718 | 8.613.603,4653 |
| 2 | 3 | 212°05'13" | 1,63 m | 531.619,0181 | 8.613.596,7793 |
| 3 | 4 | 61°09'07" | 14,42 m | 531.618,3169 | 8.613.595,3129 |
| 4 | 5 | 90°32'38" | 13,93 m | 531.609,9243 | 8.613.607,0381 |
| 5 | 1 | 89°20'12" | 14,47 m | 531.621,1724 | 8.613.615,2518 |

Prefeitura Municipal de Santo Amaro

| | | | | |
|--|-------------------------------|----------------|--------------------------------|--------------------|
| RESP. TÉCN.: Renée Buzahr Fontes Barreto Nascimento CREA: 0500186596 | ENDEREÇO: - Santo Amaro/BA | | | |
| | LOTE: 31 | QUADRA: 10A | ÁREA: 195,58 m ² | ESCALA: 1 / 250 |
| DATA: 22/04/2024 | | | | |
| PROPRIETÁRIO: Município Santo Amaro | | | | |

A4 = (257mm x 210mm)



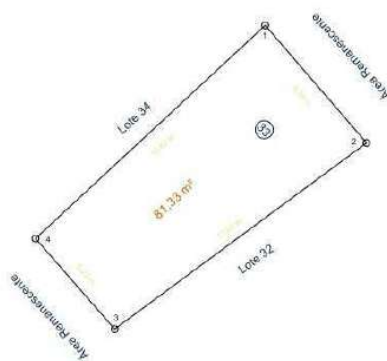
RENEE BUZAHR FONTEZ BARRETO NASCIMENTO: 8831237500
Assinado de forma digital por RENEE BUZAHR FONTEZ BARRETO NASCIMENTO:78831237500
Dados: 2024.07.19 12:21:24 -03'00'

| De | Para | Âng. Int. | Distância | Coord. E(X) | Coord. N(Y) |
|----|------|-----------|-----------|--------------|----------------|
| 1 | 2 | 93°13'53" | 4,41 m | 531.618,3521 | 8.613.618,6466 |
| 2 | 3 | 86°25'11" | 13,93 m | 531.621,1724 | 8.613.615,2518 |
| 3 | 4 | 89°27'22" | 4,32 m | 531.609,9243 | 8.613.607,0381 |
| 4 | 1 | 90°53'35" | 13,61 m | 531.607,4086 | 8.613.610,5527 |

Prefeitura Municipal de Santo Amaro

| | | | | |
|--|-------------------------------|----------------|-------------------------------|--------------------|
| RESP. TÉCN.: Renée Buzahr Fontes Barreto Nascimento CREA: 0500186596 | ENDEREÇO: - Santo Amaro/BA | | | |
| | LOTE: 32 | QUADRA: 10A | ÁREA: 60,09 m ² | ESCALA: 1 / 250 |
| DATA: 22/04/2024 | | | | |
| PROPRIETÁRIO: Município Santo Amaro | | | | |

At = (257mm x 210mm)



RENEE BUZAHR Assinado de Forma Digital por RENE BUZAHR FONTES
FONTES BARRETO NASCIMENTO: 78831237
BARRETO DOB: 2024.07.19
NASCIMENTO: 78831237500 122124-0300

| De | Para | Âng. Int. | Distância | Coord. E(X) | Coord. N(Y) |
|----|------|-----------|-----------|--------------|----------------|
| 1 | 2 | 87°52'05" | 6,74 m | 531.613,9514 | 8.613.623,7551 |
| 2 | 3 | 85°44'37" | 13,61 m | 531.618,3521 | 8.613.618,6466 |
| 3 | 4 | 94°37'45" | 5,23 m | 531.607,4086 | 8.613.610,5527 |
| 4 | 1 | 91°45'33" | 13,62 m | 531.603,9721 | 8.613.614,4898 |

Prefeitura Municipal de Santo Amaro

RESP. TÉCN.:

Renée Buzahr Fontes
Barreto Nascimento
CREA: 0500186596

ENDEREÇO:

- Santo Amaro/BA

LOTE:

33

QUADRA:

10A

ÁREA:

81,33 m²

ESCALA:

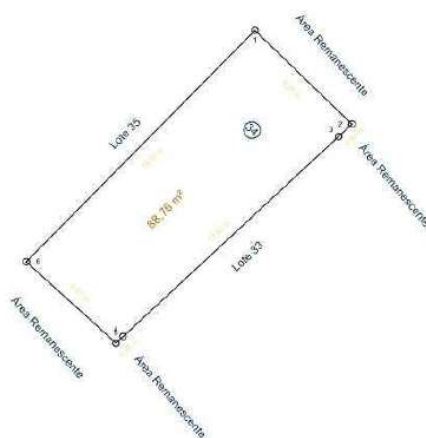
1 / 250

DATA:

22/04/2024

PROPRIETÁRIO:

Município Santo Amaro



| De | Para | Âng. Int. | Distância | Coord. E(X) | Coord. N(Y) |
|----|------|------------|-----------|--------------|----------------|
| 1 | 2 | 90°37'48" | 6,25 m | 531.610,0721 | 8.613.628,6892 |
| 2 | 3 | 86°53'54" | 0,84 m | 531.614,5662 | 8.613.624,3259 |
| 3 | 4 | 179°59'59" | 13,62 m | 531.613,9514 | 8.613.623,7551 |
| 4 | 5 | 179°59'53" | 0,45 m | 531.603,9721 | 8.613.614,4898 |
| 5 | 6 | 94°56'10" | 5,51 m | 531.603,6402 | 8.613.614,1816 |
| 6 | 1 | 87°32'17" | 15,07 m | 531.599,4825 | 8.613.617,9504 |

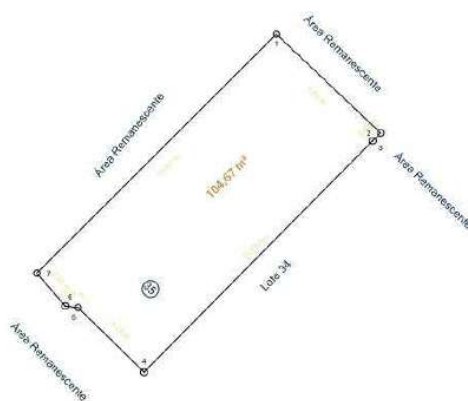
RENEE BUZAHR FONTES
BARRETO NASCIMENTO
8831237500

Assinado de forma digital por RENE BUZAHR FONTES BARRETO NASCIMENTO/78831237500
Dados: 2024.07.19 12:21:24 -03'00'

Prefeitura Municipal de Santo Amaro

| | | | | |
|---|--------------------------------------|-----------------------|-------------------------------------|---------------------------|
| RESP. TÉCN.: Renée Buzahr Fontes Barreto Nascimento CREA: 0500186596 | ENDEREÇO: - Santo Amaro/BA | | | |
| | LOTE: 34 | QUADRA: 10A | ÁREA: 88,76 m² | ESCALA: 1 / 250 |
| DATA: 22/04/2024 | | | | |
| PROPRIETÁRIO: Município Santo Amaro | | | | |

A4 = (257mm x 210mm)



| De | Para | Âng. Int. | Distância | Coord. E(X) | Coord. N(Y) |
|----|------|------------|-----------|--------------|----------------|
| 1 | 2 | 91°35'29" | 6,65 m | 531.605,6095 | 8.613.633,6087 |
| 2 | 3 | 88°48'00" | 0,52 m | 531.610,4353 | 8.613.629,0368 |
| 3 | 4 | 180°00'01" | 15,07 m | 531.610,0721 | 8.613.628,6692 |
| 4 | 5 | 90°14'32" | 4,28 m | 531.599,4825 | 8.613.617,9504 |
| 5 | 6 | 217°32'10" | 0,59 m | 531.596,4278 | 8.613.620,9428 |
| 6 | 7 | 137°52'27" | 2,02 m | 531.595,8422 | 8.613.621,0134 |
| 7 | 1 | 93°57'21" | 15,67 m | 531.594,5192 | 8.613.622,5354 |

RENEE BUZAHR FONTES BARRETO NASCIMENTO: 8831237500
Assinado de forma digital por RENEE BUZAHR FONTES BARRETO NASCIMENTO: 8831237500
Dados: 2024.07.19 12:21:24 -03'00'

Prefeitura Municipal de Santo Amaro

| | | | | |
|--|-----------------------|---------|-----------------------|---------|
| RESP. TÉCNICO: | ENDEREÇO: | | | |
| Renée Buzahr Fontes Barreto Nascimento CREA: 0500186596 | - Santo Amaro/BA | | | |
| | LOTE: | QUADRA: | ÁREA: | ESCALA: |
| | 35 | 10A | 104,67 m ² | 1 / 250 |
| | DATA: 22/04/2024 | | | |
| | PROPRIETÁRIO: | | | |
| | Município Santo Amaro | | | |

A4 = (257mm x 210mm)



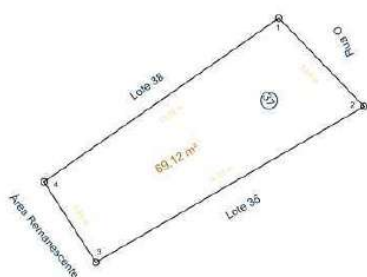
RENEE BUZAHR FONTES
BARRETO NASCIMENTO: 8831237500
Assinado de forma digital por RENEE BUZAHR FONTES BARRETO NASCIMENTO: 8831237500
Dados: 2024.07.19 12:21:24 -03'00'

| De | Para | Âng. Int. | Distância | Coord. E(X) | Coord. N(Y) |
|----|------|-----------|-----------|--------------|----------------|
| 1 | 2 | 92°41'13" | 6,67 m | 531.641,7752 | 8.613.619,1041 |
| 2 | 3 | 87°42'43" | 14,65 m | 531.645,3892 | 8.613.613,5003 |
| 3 | 4 | 89°53'33" | 6,76 m | 531.632,7713 | 8.613.606,0589 |
| 4 | 1 | 89°42'30" | 14,37 m | 531.629,3467 | 8.613.611,8906 |

Prefeitura Municipal de Santo Amaro

| | | | | |
|---|-------------------------------|----------------|-------------------------------|--------------------|
| RESP. TÉCN.: Renée Buzahr Fontes Barreto Nascimento CREA: 0500186596 | ENDEREÇO: - Santo Amaro/BA | | | |
| | LOTE: 36 | QUADRA: 10A | ÁREA: 97,39 m ² | ESCALA: 1 / 250 |
| DATA: 22/04/2024 | | | | |
| PROPRIETÁRIO: Município Santo Amaro | | | | |

At = (257mm x 210mm)



RENEE BUZAHR FONTES
BARRETO NASCIMENTO
8831237500

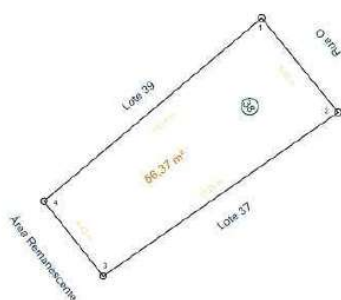
Assinado de forma digital por RENE BUZAHR FONTES BARRETO NASCIMENTO. Dados: 2024.07.19 12:21:24 -03'00'

| De | Para | Âng. Int. | Distância | Coord. E(X) | Coord. N(Y) |
|----|------|-----------|-----------|--------------|----------------|
| 1 | 2 | 99°01'15" | 5,69 m | 531.637,8259 | 8.613.623,2063 |
| 2 | 3 | 76°13'07" | 14,37 m | 531.641,7752 | 8.613.619,1041 |
| 3 | 4 | 92°38'15" | 4,43 m | 531.629,3467 | 8.613.611,8906 |
| 4 | 1 | 92°07'23" | 13,26 m | 531.626,9467 | 8.613.615,6193 |

Prefeitura Municipal de Santo Amaro

| | | | | |
|---|-------------------------------|----------------|-------------------------------|--------------------|
| RESP. TÉCN.: Renée Buzahr Fontes Barreto Nascimento CREA: 0500186596 | ENDEREÇO: - Santo Amaro/BA | | | |
| | LOTE: 37 | QUADRA: 10A | ÁREA: 69,12 m ² | ESCALA: 1 / 250 |
| DATA: 22/04/2024 | | | | |
| PROPRIETÁRIO: Município Santo Amaro | | | | |

At = (257mm x 210mm)



RENEE BUZAHR FONTES
BARRETO NASCIMENTO
8831237500

Assinado de forma digital por RENE BUZAHR FONTES BARRETO NASCIMENTO:78831237500
Dados: 2024.07.19 12:21:24 -03'00'

| De | Para | Âng. Int. | Distância | Coord. E(X) | Coord. N(Y) |
|----|------|-----------|-----------|--------------|----------------|
| 1 | 2 | 88°55'57" | 5,63 m | 531.634,2843 | 8.613.627,5775 |
| 2 | 3 | 85°52'36" | 13,26 m | 531.637,8259 | 8.613.623,2063 |
| 3 | 4 | 93°26'42" | 4,43 m | 531.626,9471 | 8.613.615,6196 |
| 4 | 1 | 91°44'44" | 13,18 m | 531.624,2011 | 8.613.619,0921 |

Prefeitura Municipal de Santo Amaro

| | | | | |
|---|-------------------------------|----------------|-------------------------------|--------------------|
| RESP. TÉCN.: Renée Buzahr Fontes Barreto Nascimento CREA: 0500186596 | ENDEREÇO: - Santo Amaro/BA | | | |
| | LOTE: 38 | QUADRA: 10A | ÁREA: 66,37 m ² | ESCALA: 1 / 250 |
| DATA: 22/04/2024 | | | | |
| PROPRIETÁRIO: Município Santo Amaro | | | | |

AA = (257mm x 210mm)



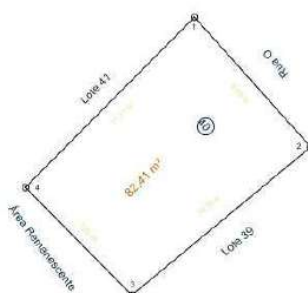
RENEE BUZAHR FONTES BARRETO NASCIMENTO: 8831237500
Assinado de forma digital por RENEE BUZAHR FONTES BARRETO NASCIMENTO: 8831237500
Dados: 2024.07.19 12:21:24 -03'00'

| De | Para | Âng. Int. | Distância | Coord. E(X) | Coord. N(Y) |
|----|------|------------|-----------|--------------|----------------|
| 1 | 2 | 91°39'13" | 6,25 m | 531.630,1608 | 8.613.632,2701 |
| 2 | 3 | 88°46'30" | 13,18 m | 531.634,2843 | 8.613.627,5775 |
| 3 | 4 | 87°54'02" | 6,35 m | 531.624,2011 | 8.613.619,0921 |
| 4 | 5 | 91°40'13" | 2,05 m | 531.620,2959 | 8.613.624,0936 |
| 5 | 1 | 180°00'01" | 10,76 m | 531.621,8769 | 8.613.625,4041 |

Prefeitura Municipal de Santo Amaro

| | | | | |
|--|-------------------------------|----------------|-------------------------------|--------------------|
| RESP. TÉCN.: Renée Buzahr Fontes Barreto Nascimento CREA: 0500186596 | ENDEREÇO: - Santo Amaro/BA | | | |
| | LOTE: 39 | QUADRA: 10A | ÁREA: 81,79 m ² | ESCALA: 1 / 250 |
| DATA: 22/04/2024 | | | | |
| PROPRIETÁRIO: Município Santo Amaro | | | | |

A4 = (257mm x 210mm)

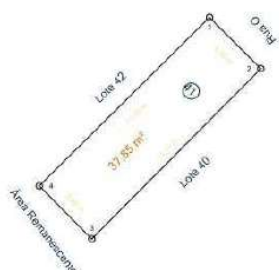


RENEE BUZAZH FONTES BARRETO NASCIMENTO: 8831237500
Assinado de forma digital por RENE BUZAZH FONTES BARRETO NASCIMENTO: 8831237500
Dados: 2024.07.19 12:21:24 -03'00'

| De | Para | Âng. Int. | Distância | Coord. E(X) | Coord. N(Y) |
|----|------|-----------|-----------|--------------|----------------|
| 1 | 2 | 86°38'36" | 8,08 m | 531.624,7724 | 8.613.638,2849 |
| 2 | 3 | 87°47'53" | 10,76 m | 531.630,1608 | 8.613.632,2701 |
| 3 | 4 | 95°00'00" | 7,02 m | 531.621,8769 | 8.613.625,4041 |
| 4 | 1 | 90°33'31" | 11,11 m | 531.616,9434 | 8.613.630,3976 |

Prefeitura Municipal de Santo Amaro

| | | | | |
|--|-------------------------------|----------------|-------------------------------|--------------------|
| RESP. TÉCN.: Renée Buzahr Fontes Barreto Nascimento CREA: 0500186596 | ENDEREÇO: - Santo Amaro/BA | | | |
| | LOTE: 40 | QUADRA: 10A | ÁREA: 82,41 m ² | ESCALA: 1 / 250 |
| DATA: 22/04/2024 | | | | |
| PROPRIETÁRIO: Município Santo Amaro | | | | |



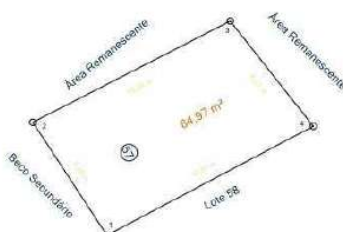
RENEE BUZAHR FONTEZ BARRETO NASCIMENTO: 8831237500
Assinado de forma digital por RENE BUZAHR FONTEZ BARRETO NASCIMENTO: 8831237500
Dados: 2024.07.19 12:21:24 -03'00'

| De | Para | Âng. Int. | Distância | Coord. E(X) | Coord. N(Y) |
|----|------|-----------|-----------|--------------|----------------|
| 1 | 2 | 90°16'21" | 3,36 m | 531.622,3954 | 8.613.640,6623 |
| 2 | 3 | 90°13'02" | 11,11 m | 531.624,7724 | 8.613.638,2849 |
| 3 | 4 | 89°26'29" | 3,46 m | 531.616,9434 | 8.613.630,3976 |
| 4 | 1 | 90°04'07" | 11,09 m | 531.614,5138 | 8.613.632,8568 |

Prefeitura Municipal de Santo Amaro

| | | | | |
|--|-------------------------------|----------------|-------------------------------|--------------------|
| RESP. TÉCN.: Renée Buzahr Fontes Barreto Nascimento CREA: 0500186596 | ENDEREÇO: - Santo Amaro/BA | | | |
| | LOTE: 41 | QUADRA: 10A | ÁREA: 37,85 m ² | ESCALA: 1 / 250 |
| DATA: 22/04/2024 | | | | |
| PROPRIETÁRIO: Município Santo Amaro | | | | |

At = (257mm x 210mm)



RENEE BUZAHR FONTES
BARRETO NASCIMENTO: 8831237500

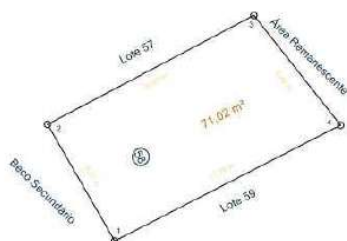
Assinado de forma digital por RENE BUZAHR FONTES BARRETO NASCIMENTO: 8831237500
Dados: 2024.07.19 12:21:24 -03'00'

| De | Para | Âng. Int. | Distância | Coord. E(X) | Coord. N(Y) |
|----|------|------------|-----------|--------------|----------------|
| 1 | 2 | 95°22'19" | 6,26 m | 531.422,3785 | 8.613.513,0763 |
| 2 | 3 | 83°55'23" | 10,28 m | 531.418,9475 | 8.613.518,3110 |
| 3 | 4 | 101°06'15" | 6,21 m | 531.428,0892 | 8.613.523,0022 |
| 4 | 1 | 79°36'03" | 10,81 m | 531.431,9335 | 8.613.518,1291 |

Prefeitura Municipal de Santo Amaro

| | | | | |
|---|-------------------------------|----------------|-------------------------------|--------------------|
| RESP. TÉCN.: Renée Buzahr Fontes Barreto Nascimento CREA: 0500186596 | ENDEREÇO: - Santo Amaro/BA | | | |
| | LOTE: 57 | QUADRA: 10A | ÁREA: 64,97 m ² | ESCALA: 1 / 250 |
| DATA: 22/04/2024 | | | | |
| PROPRIETÁRIO: Município Santo Amaro | | | | |

AA = (257mm x 210mm)



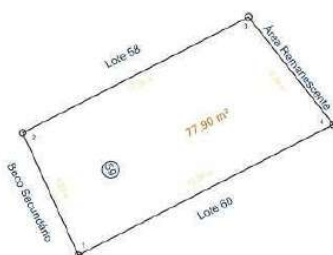
RENEE BUZAZH FONTES BARRETO NASCIMENTO: 8831237500
Assinado de forma digital por RENEE BUZAZH FONTES BARRETO NASCIMENTO: 8831237500
Dados: 2024.07.19 12:21:24 -03'00'

| De | Para | Âng. Int. | Distância | Coord. E(X) | Coord. N(Y) |
|----|------|------------|-----------|--------------|----------------|
| 1 | 2 | 92°45'15" | 6,23 m | 531.425,4863 | 8.613.507,6758 |
| 2 | 3 | 87°57'04" | 10,81 m | 531.422,3785 | 8.613.513,0763 |
| 3 | 4 | 100°23'57" | 6,48 m | 531.431,9335 | 8.613.518,1291 |
| 4 | 1 | 78°53'44" | 11,76 m | 531.435,9458 | 8.613.513,0432 |

Prefeitura Municipal de Santo Amaro

| | | | | |
|---|--------------------------------------|-----------------------|--------------------------|---------------------------|
| RESP. TÉCN.: Renée Buzahr Fontes Barreto Nascimento CREA: 0500186596 | ENDEREÇO: - Santo Amaro/BA | | | |
| | LOTE: 58 | QUADRA: 10A | ÁREA: 71,02 m² | ESCALA: 1 / 250 |
| PROPRIETÁRIO: Município Santo Amaro | | | | |

At = (257mm x 210mm)



RENEE BUZAZH FONTES
BARRETO NASCIMENTO
8831237500

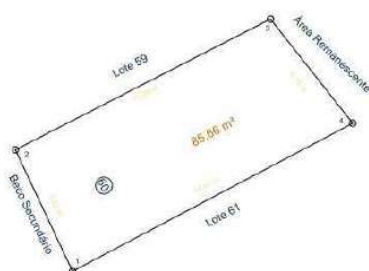
Assinado de forma digital por RENEE BUZAZH FONTES BARRETO NASCIMENTO:78831237500
Dados: 2024.07.19 12:21:24 -03'00'

| De | Para | Âng. Int. | Distância | Coord. E(X) | Coord. N(Y) |
|----|------|------------|-----------|--------------|----------------|
| 1 | 2 | 87°15'23" | 6,23 m | 531.428,0624 | 8.613.502,0025 |
| 2 | 3 | 92°44'37" | 11,76 m | 531.425,4863 | 8.613.507,6758 |
| 3 | 4 | 101°06'16" | 6,34 m | 531.435,9458 | 8.613.513,0432 |
| 4 | 1 | 78°53'44" | 13,28 m | 531.439,8740 | 8.613.508,0637 |

Prefeitura Municipal de Santo Amaro

| | | | | |
|---|-------------------------------|----------------|-------------------------------|--------------------|
| RESP. TÉCN.: Renée Buzahr Fontes Barreto Nascimento CREA: 0500186596 | ENDEREÇO: - Santo Amaro/BA | | | |
| | LOTE: 59 | QUADRA: 10A | ÁREA: 77,90 m ² | ESCALA: 1 / 250 |
| DATA: 22/04/2024 | | | | |
| PROPRIETÁRIO: Município Santo Amaro | | | | |

A4 = (257mm x 210mm)



RENEE BUZAHR FONTEZ
BARRETO NASCIMENTO: 8831237500

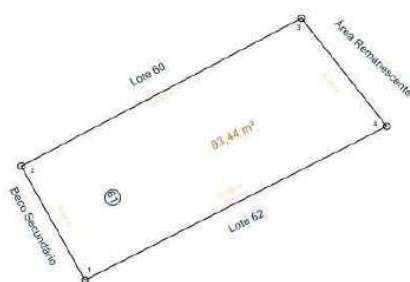
Assinado de forma digital por RENE BUZAHR FONTEZ BARRETO NASCIMENTO: 8831237500
Dados: 2024.07.19 12:21:24 -03'00'

| De | Para | Âng. Int. | Distância | Coord. E(X) | Coord. N(Y) |
|----|------|------------|-----------|--------------|----------------|
| 1 | 2 | 87°20'05" | 6,22 m | 531.430,7115 | 8.613.496,3743 |
| 2 | 3 | 91°57'36" | 13,28 m | 531.428,0624 | 8.613.502,0025 |
| 3 | 4 | 101°06'15" | 6,15 m | 531.439,8740 | 8.613.508,0637 |
| 4 | 1 | 79°36'04" | 14,67 m | 531.443,6839 | 8.613.503,2343 |

Prefeitura Municipal de Santo Amaro

| | | | | |
|---|--------------------------------------|-----------------------|-------------------------------------|---------------------------|
| RESP. TÉCN.: Renée Buzahr Fontes Barreto Nascimento CREA: 0500186596 | ENDEREÇO: - Santo Amaro/BA | | | |
| | LOTE: 60 | QUADRA: 10A | ÁREA: 85,66 m² | ESCALA: 1 / 250 |
| PROPRIETÁRIO: Município Santo Amaro | | | | |

At = (257mm x 210mm)



RENEE BUZAH
FONTES
BARRETO
NASCIMENTO: 7508
8831237500

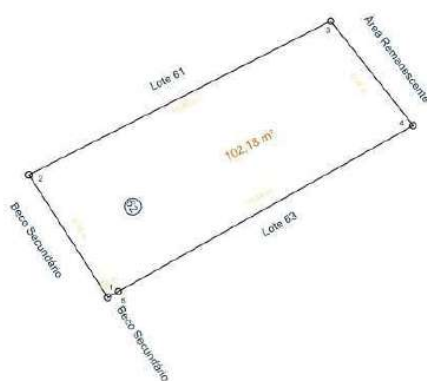
Assinado de forma
digital por RENEE
BUZAH FONTES
BARRETO
NASCIMENTO:78831237
508
Dados: 2024.07.19
12:21:24 -03'00'

| De | Para | Âng. Int. | Distância | Coord. E(X) | Coord. N(Y) |
|----|------|------------|-----------|--------------|----------------|
| 1 | 2 | 92°09'52" | 6,04 m | 531.433,6573 | 8.613.491,0975 |
| 2 | 3 | 88°41'49" | 14,67 m | 531.430,7115 | 8.613.496,3743 |
| 3 | 4 | 100°23'58" | 6,38 m | 531.443,6839 | 8.613.503,2343 |
| 4 | 1 | 78°44'21" | 15,69 m | 531.447,6370 | 8.613.498,2233 |

Prefeitura Municipal de Santo Amaro

| | | | | |
|---|-------------------------------|----------------|-------------------------------|--------------------|
| RESP. TÉCN.: Renée Buzahr Fontes Barreto Nascimento CREA: 0500186596 | ENDEREÇO: - Santo Amaro/BA | | | |
| | LOTE: 61 | QUADRA: 10A | ÁREA: 93,44 m ² | ESCALA: 1 / 250 |
| DATA: 22/04/2024 | | | | |
| PROPRIETÁRIO: Município Santo Amaro | | | | |

A4 = (257mm x 210mm)



RENEE BUZAHR FONTE BARRETO NASCIMENTO: 8831237500
Assinado de forma digital por RENEE BUZAHR FONTE BARRETO NASCIMENTO:7500
Dados: 2024.07.19 12:21:24 -03'00'

| De | Para | Âng. Int. | Distância | Coord. E(X) | Coord. N(Y) |
|----|------|------------|-----------|--------------|----------------|
| 1 | 2 | 93°21'22" | 6,76 m | 531.437,3135 | 8.613.485,4150 |
| 2 | 3 | 84°15'05" | 15,69 m | 531.433,6573 | 8.613.491,0975 |
| 3 | 4 | 101°15'38" | 6,16 m | 531.447,6370 | 8.613.498,2233 |
| 4 | 5 | 81°07'48" | 15,68 m | 531.451,4553 | 8.613.493,3832 |
| 5 | 1 | 180°00'07" | 0,56 m | 531.437,7972 | 8.613.485,6875 |

Prefeitura Municipal de Santo Amaro

| | | | | |
|---|-------------------------------|----------------|--------------------|--------------------|
| RESP. TÉCN.: Renée Buzahr Fontes Barreto Nascimento CREA: 0500186596 | ENDEREÇO: - Santo Amaro/BA | | | |
| | LOTE: 62 | QUADRA: 10A | ÁREA: 102,18 m² | ESCALA: 1 / 250 |
| DATA: 22/04/2024 | | | | |
| PROPRIETÁRIO: Município Santo Amaro | | | | |

At = (257mm x 210mm)



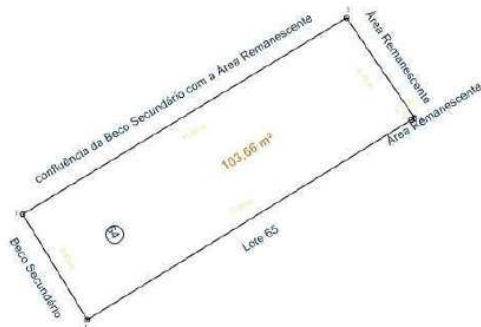
RENEE BUZAZH
FONTES
BARRETO
NASCIMENTO: 7/500
8831237500

Assinado de forma digital por RENEE BUZAZH FONTES BARRETO NASCIMENTO/76881237500
Dados: 2024.07.19 12:21:24 -03'00'

| De | Para | Âng. Int. | Distância | Coord. E(X) | Coord. N(Y) |
|----|------|------------|-----------|--------------|----------------|
| 1 | 2 | 89°42'56" | 5,83 m | 531.442,4514 | 8.613.477,8515 |
| 2 | 3 | 89°50'40" | 17,85 m | 531.439,4139 | 8.613.482,8284 |
| 3 | 4 | 92°56'25" | 5,70 m | 531.454,6777 | 8.613.492,0876 |
| 4 | 5 | 87°30'13" | 0,18 m | 531.457,8795 | 8.613.487,3731 |
| 5 | 1 | 179°59'45" | 17,95 m | 531.457,7302 | 8.613.487,2809 |

Prefeitura Municipal de Santo Amaro

| | | | | |
|---|-------------------------------|----------------|--------------------|--------------------|
| RESP. TÉCN.: Renée Buzahr Fontes Barreto Nascimento CREA: 0500186596 | ENDEREÇO: - Santo Amaro/BA | | | |
| | LOTE: 64 | QUADRA: 10A | ÁREA: 103,66 m² | ESCALA: 1 / 250 |
| DATA: 22/04/2024 | | | | |
| PROPRIETÁRIO: Município Santo Amaro | | | | |



RENEE BUZAHF
FONTES
BARRETO
NASCIMENTO: 78831237
8831237500

Autorizado de forma
digital por RENEE
BUZAHF FONTES
BARRETO
NASCIMENTO: 78831237
500
Data: 2024.07.19
12:21:24 -0300'

| De | Pera | Âng. Int. | Distância | Coord. E(X) | Coord. N(Y) |
|----|------|------------|-----------|--------------|----------------|
| 1 | 2 | 89°42'56" | 5,83 m | 531.442.4514 | 8.613.477.8515 |
| 2 | 3 | 89°50'40" | 17,85 m | 531.439.4139 | 8.613.482.8284 |
| 3 | 4 | 92°56'25" | 5,70 m | 531.454.6777 | 8.613.492.0876 |
| 4 | 5 | 87°30'13" | 0,18 m | 531.457.8795 | 8.613.487.3731 |
| 5 | 1 | 179°59'45" | 17,95 m | 531.457.7302 | 8.613.487.2809 |

Prefeitura Municipal de Santo Amaro

| | | | | |
|---|-----------------------------|-----------------|--------------------------------|--------------------|
| RESP. TÉCN.: Renée Buzahr Fontes Barreto Nascimento CREA: 0500186596 | ENDEREÇO: Santo Amaro/BA | | | |
| | LOTE: 64 | QUADRA: 10 A | ÁREA: 103,66 m ² | ESCALA: 1 / 250 |
| PROPRIETÁRIO: Município de Santo Amaro | | | | |

A4 = (297mm x 210mm)



RENEE BUZAHR FONTES
BARRETO NASCIMENTO
8831237500

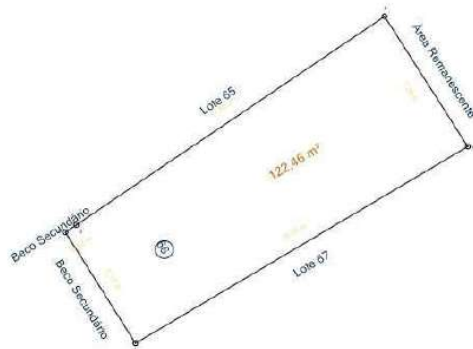
Assinado de forma digital por RENEE BUZAHR FONTES BARRETO NASCIMENTO:78831237500
Dados: 2024.07.19 12:21:24 -03'00'

| De | Pera | Âng. Int. | Distância | Coord. E(X) | Coord. N(Y) |
|----|------|------------|-----------|--------------|----------------|
| 1 | 2 | 87°19'36" | 6,82 m | 531.446.0032 | 8.613.472.0350 |
| 2 | 3 | 90°16'17" | 17,95 m | 531.442.4514 | 8.613.477.8515 |
| 3 | 4 | 94°18'17" | 6,06 m | 531.457.7302 | 8.613.487.2809 |
| 4 | 5 | 88°05'55" | 0,91 m | 531.461.2901 | 8.613.482.3785 |
| 5 | 1 | 179°59'55" | 17,55 m | 531.460.5382 | 8.613.481.8697 |

Prefeitura Municipal de Santo Amaro

| | | | | |
|--|-----------------------------|-----------------|--------------------|--------------------|
| RESP. TÉCN.: Renée Buzahr Fontes Barreto Nascimento CREA: 0500186596 | ENDEREÇO: Santo Amaro/BA | | | |
| | LOTE: 65 | QUADRA: 10 A | ÁREA: 117,06 m² | ESCALA: 1 / 250 |
| PROPRIETÁRIO: Município de Santo Amaro | | | | |

A4 = (297mm x 210mm)



| De | Pera | Âng. Int. | Distância | Coord. E(X) | Coord. N(Y) |
|----|------|------------|-----------|--------------|----------------|
| 1 | 2 | 91°35'53" | 6,19 m | 531.448.7950 | 8.613.466.4533 |
| 2 | 3 | 91°50'39" | 0,62 m | 531.445.4927 | 8.613.471.6897 |
| 3 | 4 | 180°00'05" | 17,55 m | 531.446.0032 | 8.613.472.0350 |
| 4 | 5 | 88°28'39" | 7,28 m | 531.460.5382 | 8.613.481.8697 |
| 5 | 1 | 88°04'44" | 18,20 m | 531.464.4581 | 8.613.475.7311 |

RENEE BUZAZH Acasado de forma digital por RENEE
FONTES BUZAZH FONTES
BARRETO BARRETO
NASCIMENTO: 7 28831237
8831237500 509
2024.07.19
122124.0309

Prefeitura Municipal de Santo Amaro

| | | | | | |
|---|---|-----------------|--------------------------------|--------------------|---------------------|
| RESP. TÉCN.: Renée Buzahr Fontes Barreto Nascimento CREA: 0500186596 | ENDEREÇO: Santo Amaro/BA | | | | |
| | LOTE: 66 | QUADRA: 10 A | ÁREA: 122,46 m ² | ESCALA: 1 / 250 | DATA: 30/04/2024 |
| | PROPRIETÁRIO: Município de Santo Amaro | | | | |

A4 = (297mm x 210mm)



| De | Para | Ang. Int. | Distância | Coord. E(X) | Coord. N(Y) |
|----|------|------------|-----------|--------------|----------------|
| 1 | 2 | 90°21'51" | 5,96 m | 531.451.2034 | 8.613.460.9528 |
| 2 | 3 | 88°28'15" | 0,89 m | 531.448.0291 | 8.613.465.9997 |
| 3 | 4 | 180°00'03" | 18,20 m | 531.448.7950 | 8.613.466.4533 |
| 4 | 5 | 180°00'05" | 0,73 m | 531.464.4581 | 8.613.475.7311 |
| 5 | 6 | 97°37'43" | 5,59 m | 531.465.0870 | 8.613.476.1036 |
| 6 | 1 | 83°32'03" | 20,41 m | 531.468.5523 | 8.613.471.7111 |

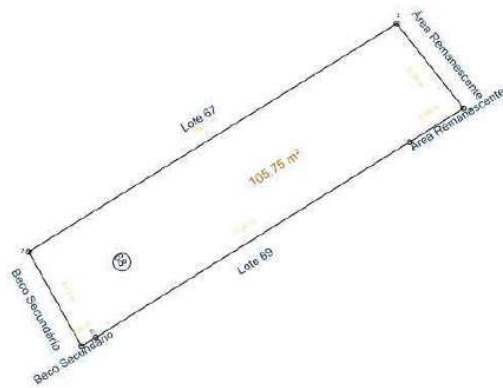
RENEE BUZAH
FONTES
BARRETO
NASCIMENTO: 7
8831237500

Atualizado de forma digital por RENEE BUZAH FONTES BARRETO NASCIMENTO: 78831237500
SOB
Data: 2024.07.19 12:21:04 -0300'

Prefeitura Municipal de Santo Amaro

| | | | | |
|---|-----------------------------|-----------------|--------------------------------|--------------------|
| RESP. TÉCN.: Renée Buzahr Fontes Barreto Nascimento CREA: 0500186596 | ENDEREÇO: Santo Amaro/BA | | | |
| | LOTE: 67 | QUADRA: 10 A | ÁREA: 115,82 m ² | ESCALA: 1 / 250 |
| PROPRIETÁRIO: Município de Santo Amaro | | | | |

A4 = (297mm x 210mm)

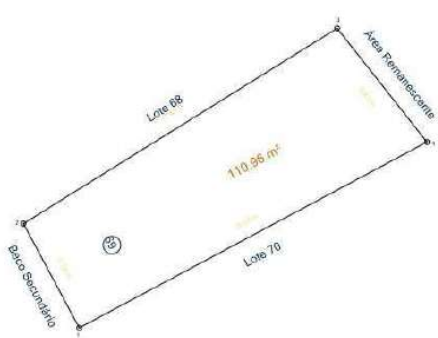


| De | Para | Ang. Int. | Distância | Coord. E(X) | Coord. N(Y) |
|----|------|------------|-----------|--------------|----------------|
| 1 | 2 | 87°14'49" | 5,11 m | 531.453.6924 | 8.613.456.4936 |
| 2 | 3 | 92°38'05" | 20,41 m | 531.451.2034 | 8.613.460.9528 |
| 3 | 4 | 96°27'57" | 5,09 m | 531.468.5523 | 8.613.471.7111 |
| 4 | 5 | 83°39'09" | 3,00 m | 531.471.7048 | 8.613.467.7149 |
| 5 | 6 | 180°00'00" | 17,43 m | 531.469.1548 | 8.613.466.1263 |
| 6 | 1 | 180°00'00" | 0,79 m | 531.454.3645 | 8.613.456.9123 |

RENEE BUZAHR FONTES BARRETO NASCIMENTO-78831237 8831237500
Assinado de forma digital por RENE E BUZAHR FONTES BARRETO NASCIMENTO-78831237
Dados: 2024.07.19 12:21:24 -03'00'

Prefeitura Municipal de Santo Amaro

| | | | | |
|--|-----------------------------|-----------------|--------------------|--------------------|
| RESP. TÉCN.: Renée Buzahr Fontes Barreto Nascimento CREA: 0500186596 | ENDEREÇO: Santo Amaro/BA | | | |
| | LOTE: 68 | QUADRA: 10 A | ÁREA: 105,75 m² | ESCALA: 1 / 250 |
| PROPRIETÁRIO: Município de Santo Amaro | | | | |



RENEE BUZAZH FONTE
8831237500

Assinado de forma digital por RENEZ BUZAZH FONTE BARRETO NASCIMENTO
Dados: 2024.07.19 12:21:24 -03'00'

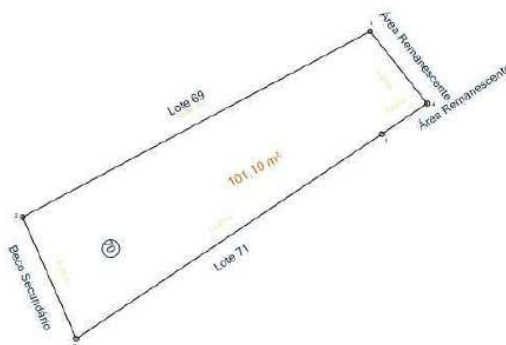
| De | Para | Âng. Int. | Distância | Coord. E(X) | Coord. N(Y) |
|----|------|-----------|-----------|--------------|----------------|
| 1 | 2 | 90°04'08" | 5,58 m | 531.457.0000 | 8.613.451.9989 |
| 2 | 3 | 93°42'47" | 17,43 m | 531.454.3645 | 8.613.456.9123 |
| 3 | 4 | 96°20'51" | 6,83 m | 531.469.1548 | 8.613.466.1263 |
| 4 | 1 | 79°52'14" | 18,58 m | 531.473.3859 | 8.613.460.7629 |

Prefeitura Municipal de Santo Amaro

RESP. TÉCN.:
Renée Buzahr Fontes Barreto Nascimento
CREA: 0500186596

| | | | | |
|--|-------------|------------------|----------------|-------------------|
| ENDEREÇO: Santo Amaro/BA | | | | |
| LOTE: | QUADRA: | ÁREA: | ESCALA: | DATA: |
| 69 | 10 A | 110,96 m² | 1 / 250 | 30/04/2024 |
| PROPRIETÁRIO: Município de Santo Amaro | | | | |

A4 = (297mm x 210mm)



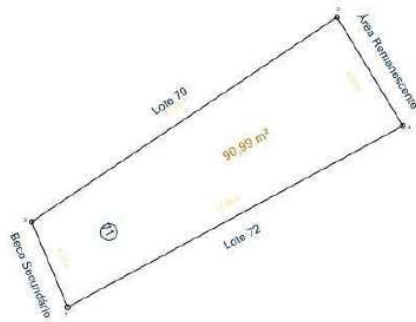
RENEE BUZAHR FONTES
BARRETO NASCIMENTO
8831237500

Assinado de forma digital por RENEE BUZAHR FONTES BARRETO NASCIMENTO:796912237
Dados: 2024.07.19 12:21:24 -03'00'

| De | Pera | Âng. Int. | Distância | Coord. E(X) | Coord. N(Y) |
|----|------|------------|-----------|--------------|----------------|
| 1 | 2 | 80°01'36" | 6,26 m | 531.459.5335 | 8.613.446.2703 |
| 2 | 3 | 94°16'56" | 18,58 m | 531.457.0000 | 8.613.451.9989 |
| 3 | 4 | 100°07'46" | 4,33 m | 531.473.3859 | 8.613.460.7620 |
| 4 | 5 | 85°43'07" | 2,58 m | 531.476.0692 | 8.613.457.3616 |
| 5 | 1 | 179°50'36" | 17,33 m | 531.473.9317 | 8.613.455.9205 |

Prefeitura Municipal de Santo Amaro

| | | | | | |
|---|-----------------------------|-----------------|--------------------------------|--------------------|---------------------|
| RESP. TÉCN.: Renée Buzahr Fontes Barreto Nascimento CREA: 0500186596 | ENDEREÇO: Santo Amaro/BA | | | | |
| | LOTE: 70 | QUADRA: 10 A | ÁREA: 101,10 m ² | ESCALA: 1 / 250 | DATA: 30/04/2024 |
| PROPRIETÁRIO: Município de Santo Amaro | | | | | |



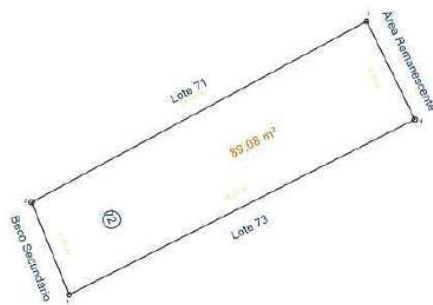
RENEE BUZAZH FONTES BARRETO NASCIMENTO-788312372
8831237500
Assinado de forma digital por RENE BUZAZH FONTES BARRETO NASCIMENTO-788312372
500
Dados: 2024.07.19 12:21:04 -03'00'

| De | Para | Âng. Int. | Distância | Coord. E(X) | Coord. N(Y) |
|----|------|------------|-----------|--------------|----------------|
| 1 | 2 | 84°33'58" | 4,37 m | 531.461.2394 | 8.613.442.2465 |
| 2 | 3 | 100°51'28" | 17,33 m | 531.459.5335 | 8.613.446.2703 |
| 3 | 4 | 87°22'08" | 6,00 m | 531.473.8317 | 8.613.455.9205 |
| 4 | 1 | 87°12'26" | 17,96 m | 531.477.0380 | 8.613.450.7914 |

Prefeitura Municipal de Santo Amaro

| | | | | |
|---|-----------------------------|-----------------|-------------------------------|--------------------|
| RESP. TÉCN.: Renée Buzahr Fontes Barreto Nascimento CREA: 0500186596 | ENDEREÇO: Santo Amaro/BA | | | |
| | LOTE: 71 | QUADRA: 10 A | ÁREA: 90,99 m ² | ESCALA: 1 / 250 |
| PROPRIETÁRIO: Município de Santo Amaro | | | | |

A4 = (297mm x 210mm)



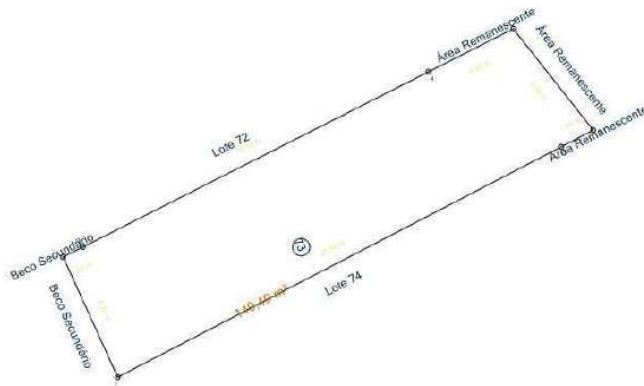
RENEE BUZAHF Assinado de forma
FONTES digital por RENE
BARRETO BUZAHF FONTES
NASCIMENTO: 78831232
8831237500 500
Dados: 2024.07.19
12:21:04 -03'00'

| De | Para | Âng. Int. | Distância | Coord. E(X) | Coord. N(Y) |
|----|------|-----------|-----------|--------------|----------------|
| 1 | 2 | 85°16'26" | 4,70 m | 531.463.0125 | 8.613.437.8946 |
| 2 | 3 | 96°14'22" | 17,96 m | 531.461.2394 | 8.613.442.2465 |
| 3 | 4 | 87°43'10" | 5,16 m | 531.477.0380 | 8.613.450.7914 |
| 4 | 1 | 90°46'01" | 18,27 m | 531.479.3094 | 8.613.446.1603 |

Prefeitura Municipal de Santo Amaro

| | | | | |
|---|-----------------------------|-----------------|-------------------------------|--------------------|
| RESP. TÉCN.: Renée Buzahr Fontes Barreto Nascimento CREA: 0500186596 | ENDEREÇO: Santo Amaro/BA | | | |
| | LOTE: 72 | QUADRA: 10 A | ÁREA: 89,08 m ² | ESCALA: 1 / 250 |
| PROPRIETÁRIO: Município de Santo Amaro | | | | |

A4 = (297mm x 210mm)

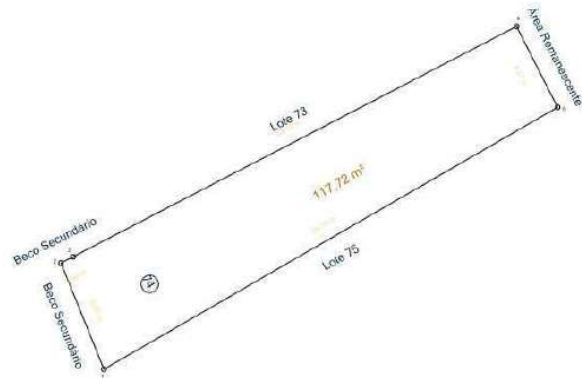


| De | Para | Âng. Int. | Distância | Coord. E(X) | Coord. N(Y) |
|----|------|------------|-----------|--------------|----------------|
| 1 | 2 | 86°57'20" | 6,22 m | 531.464.6634 | 8.613.431.7603 |
| 2 | 3 | 92°29'00" | 1,03 m | 531.462.0913 | 8.613.437.4274 |
| 3 | 4 | 179°59'58" | 18,27 m | 531.463.0125 | 8.613.437.8946 |
| 4 | 5 | 180°00'00" | 4,48 m | 531.479.3094 | 8.613.446.1603 |
| 5 | 6 | 101°22'32" | 6,08 m | 531.483.3066 | 8.613.448.1876 |
| 6 | 7 | 79°21'55" | 1,70 m | 531.487.0747 | 8.613.443.4109 |
| 7 | 1 | 179°49'16" | 23,56 m | 531.485.5664 | 8.613.442.6212 |

RENEE BUZAHR Assinado de forma digital por RENEE BUZAHR FONTES BARRETO NASCIMENTO:788312378831237500
Dados: 2024.07.19 12:21:04 -03'00'

Prefeitura Municipal de Santo Amaro

| | | | | | |
|---|--|------------------------|---------------------------|---------------------------|----------------------------|
| RESP. TÉCN.: Renée Buzahr Fontes Barreto Nascimento CREA: 0500186596 | ENDEREÇO: Santo Amaro/BA | | | | |
| | LOTE: 73 | QUADRA: 10 A | ÁREA: 149,49 m² | ESCALA: 1 / 250 | DATA: 30/04/2024 |
| | PROPRIETÁRIO: Município de Santo Amaro | | | | |



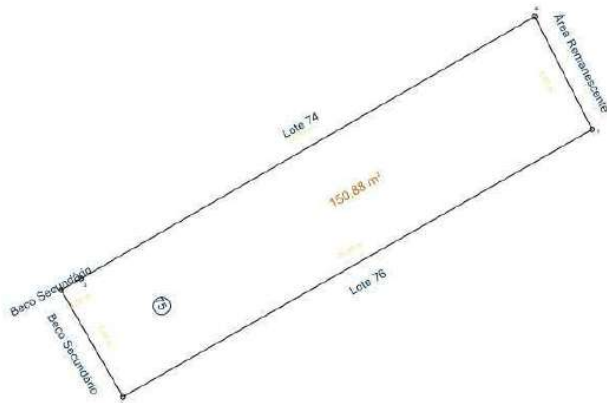
| De | Pera | Âng. Int. | Distância | Coord. E(X) | Coord. N(Y) |
|----|------|------------|-----------|--------------|----------------|
| 1 | 2 | 81°58'42" | 5,40 m | 531.466.1185 | 8.613.426.4577 |
| 2 | 3 | 95°28'48" | 0,64 m | 531.464.0958 | 8.613.431.4651 |
| 3 | 4 | 170°58'46" | 23,56 m | 531.464.6634 | 8.613.431.7603 |
| 4 | 5 | 89°28'14" | 4,27 m | 531.485.5664 | 8.613.442.6212 |
| 5 | 1 | 93°05'30" | 24,70 m | 531.487.5012 | 8.613.438.8119 |

RENEE BUZAH
FONTES
BARRETO
NASCIMENTO-7
8831237500

Assinado de forma
digital por RENE
BUZAH FONTES
BARRETO
NASCIMENTO-78831237
500
Dados: 2024.07.19
12:21:04 -03'00'

Prefeitura Municipal de Santo Amaro

| | | | | |
|---|-----------------------------|-----------------|--------------------|--------------------|
| RESP. TÉCN.: Renée Buzahr Fontes Barreto Nascimento CREA: 0500186596 | ENDEREÇO: Santo Amaro/BA | | | |
| | LOTE: 74 | QUADRA: 10 A | ÁREA: 117,72 m² | ESCALA: 1 / 250 |
| DATA: 30/04/2024 | | | | |
| PROPRIETÁRIO: Município de Santo Amaro | | | | |



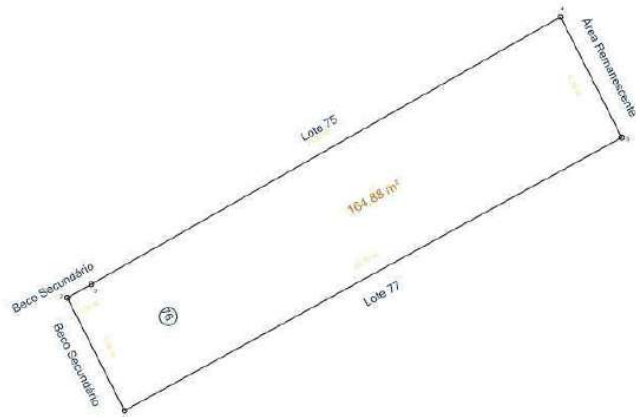
| De | Para | Âng. Int. | Distância | Coord. E(X) | Coord. N(Y) |
|----|------|------------|-----------|--------------|----------------|
| 1 | 2 | 90°18'40" | 5,82 m | 531.468.0880 | 8.613.420.8798 |
| 2 | 3 | 90°01'14" | 1,08 m | 531.466.1808 | 8.613.425.9159 |
| 3 | 4 | 180°00'03" | 24,70 m | 531.466.1185 | 8.613.426.4577 |
| 4 | 5 | 86°54'30" | 5,97 m | 531.487.5012 | 8.613.438.8119 |
| 5 | 1 | 92°45'33" | 25,46 m | 531.490.2054 | 8.613.433.4878 |

RENEE BUZAZHR Assinado de forma digital por RENE BUZAZHR FONTES BARRETO NASCIMENTO:78831237500
500 Dados: 2024.07.19 12:21:04 -03'00'

Prefeitura Municipal de Santo Amaro

| | | | | |
|---|-----------------------------|-----------------|--------------------------------|--------------------|
| RESP. TÉCN.: Renée Buzahr Fontes Barreto Nascimento CREA: 0500186596 | ENDEREÇO: Santo Amaro/BA | | | |
| | LOTE: 75 | QUADRA: 10 A | ÁREA: 150,88 m ² | ESCALA: 1 / 250 |
| PROPRIETÁRIO: Município de Santo Amaro | | | | |

A4 = (297mm x 210mm)



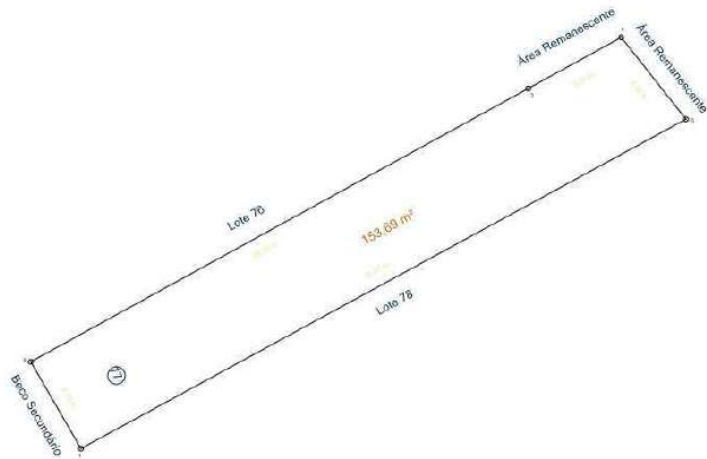
| De | Pera | Âng. Int. | Distância | Coord. E(X) | Coord. N(Y) |
|----|------|------------|-----------|--------------|----------------|
| 1 | 2 | 88°02'15" | 5,96 m | 531.469.6509 | 8.613.414.9179 |
| 2 | 3 | 92°44'13" | 1,30 m | 531.466.9590 | 8.613.420.2392 |
| 3 | 4 | 180°06'54" | 25,46 m | 531.468.0880 | 8.613.420.8798 |
| 4 | 5 | 87°14'26" | 6,38 m | 531.490.2054 | 8.613.433.4878 |
| 5 | 1 | 91°52'12" | 26,75 m | 531.493.0927 | 8.613.427.8030 |

RENEE BUZAHR FONTES BARRETO NASCIMENTO-78831237500
Assinado de forma digital por RENE BUZAHR FONTES BARRETO NASCIMENTO-78831237500
Dados: 2024.07.19 12:21:04 -03'00'

Prefeitura Municipal de Santo Amaro

| | | | | |
|--|-----------------------------|-----------------|--------------------|--------------------|
| RESP. TÉCN.: Renée Buzahr Fontes Barreto Nascimento CREA: 0500186596 | ENDEREÇO: Santo Amaro/BA | | | |
| | LOTE: 76 | QUADRA: 10 A | ÁREA: 164,88 m² | ESCALA: 1 / 250 |
| PROPRIETÁRIO: Município de Santo Amaro | | | | |

A4 = (297mm x 210mm)



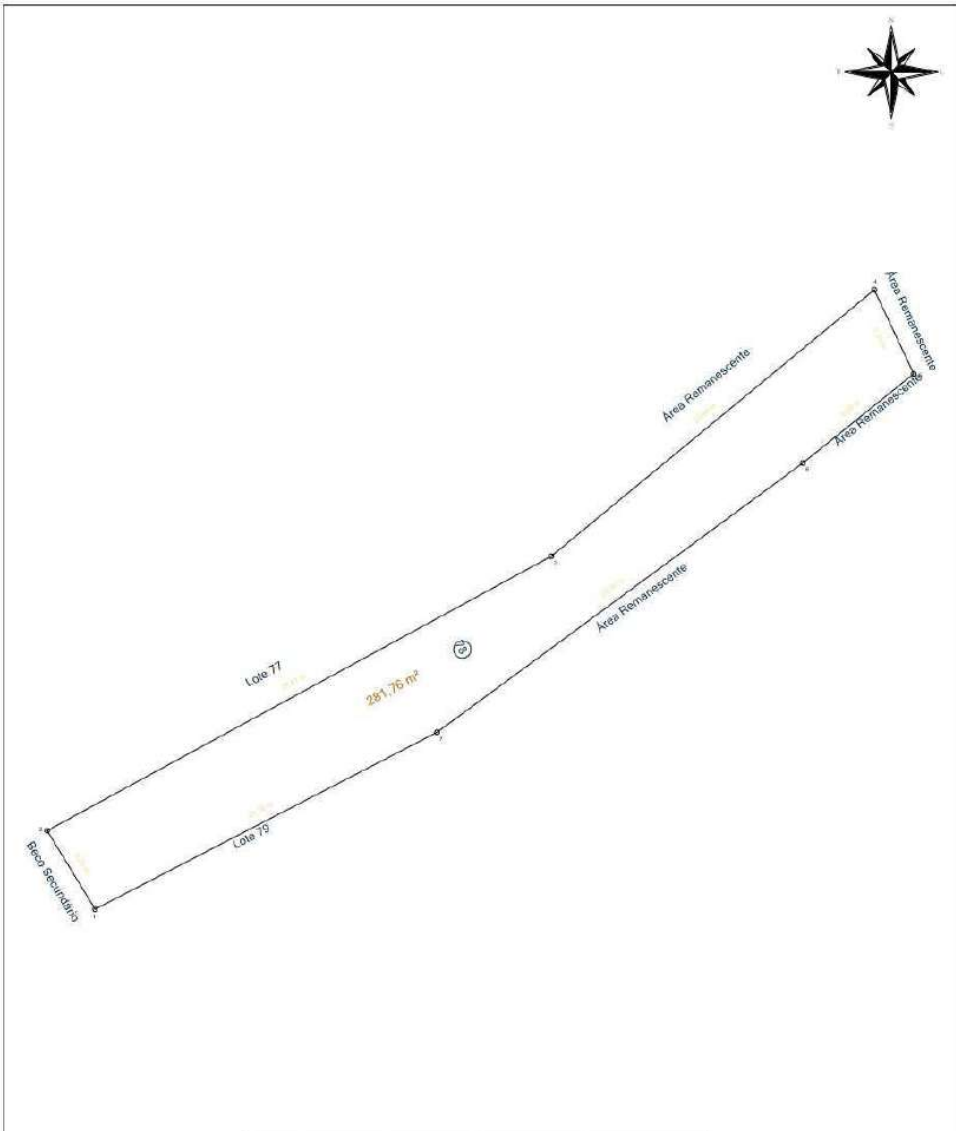
| De | Pera | Âng. Int. | Distância | Coord. E(X) | Coord. N(Y) |
|----|------|------------|-----------|--------------|----------------|
| 1 | 2 | 91°24'49" | 4,73 m | 531.472.0130 | 8.613.410.8251 |
| 2 | 3 | 88°48'18" | 26,75 m | 531.469.6509 | 8.613.414.9179 |
| 3 | 4 | 180°00'00" | 5,01 m | 531.493.0927 | 8.613.427.8030 |
| 4 | 5 | 99°28'26" | 4,92 m | 531.497.4836 | 8.613.430.2165 |
| 5 | 1 | 80°18'27" | 32,47 m | 531.500.5281 | 8.613.426.3574 |

RENEE BUZAZHR FONTES BARRETO NASCIMENTO-78831237500
Assinado de forma digital por RENE BUZAZHR FONTES BARRETO NASCIMENTO-78831237500
Dados: 2024.07.19 12:21:04 -03'00'

Prefeitura Municipal de Santo Amaro

| | | | | |
|---|-----------------------------|-----------------|--------------------------------|--------------------|
| RESP. TÉCN.: Renée Buzahr Fontes Barreto Nascimento CREA: 0500186596 | ENDEREÇO: Santo Amaro/BA | | | |
| | LOTE: 77 | QUADRA: 10 A | ÁREA: 153,69 m ² | ESCALA: 1 / 250 |
| DATA: 30/04/2024 | | | | |
| PROPRIETÁRIO: Município de Santo Amaro | | | | |

A4 = (297mm x 210mm)

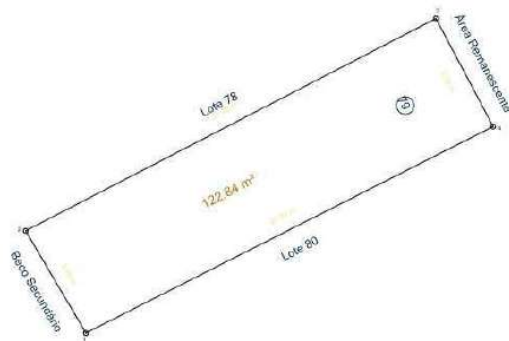


| De | Para | Âng. Int. | Distância | Coord. E(X) | Coord. N(Y) |
|----|------|------------|-----------|--------------|----------------|
| 1 | 2 | 94°04'39" | 5,20 m | 531.474,7275 | 8.613.406,3862 |
| 2 | 3 | 87°07'50" | 32,47 m | 531.472,9130 | 8.613.410,8251 |
| 3 | 4 | 190°57'15" | 23,69 m | 531.500,5281 | 8.613.426,3574 |
| 4 | 5 | 75°40'02" | 5,25 m | 531.518,7959 | 8.613.441,4332 |
| 5 | 6 | 103°38'48" | 8,05 m | 531.521,0303 | 8.613.436,6947 |
| 6 | 7 | 177°31'15" | 25,70 m | 531.514,7593 | 8.613.431,6344 |
| 7 | 1 | 171°00'11" | 21,78 m | 531.494,0681 | 8.613.416,3983 |

RENEE BUZAHN Assinado de forma digital por RENEE BUZAHN FONTES BARRETO NASCIMENTO:78831237
FONTES 500
BARRETO Dados: 2024.07.19
NASCIMENTO:7 1221.04-03100
8831237500

Prefeitura Municipal de Santo Amaro

| | | | | |
|---|------------------------------------|------------------------|--------------------------------------|---------------------------|
| RESP. TÉCN.: Renée Buzahr Fontes Barreto Nascimento CREA: 0500186596 | ENDEREÇO: Santo Amaro/BA | | | |
| | LOTE: 78 | QUADRA: 10 A | ÁREA: 281,76 m² | ESCALA: 1 / 300 |
| PROPRIETÁRIO: Município de Santo Amaro | | | | |



RENEE BUZAHR FONTES
BARRETO NASCIMENTO-7
8831237500

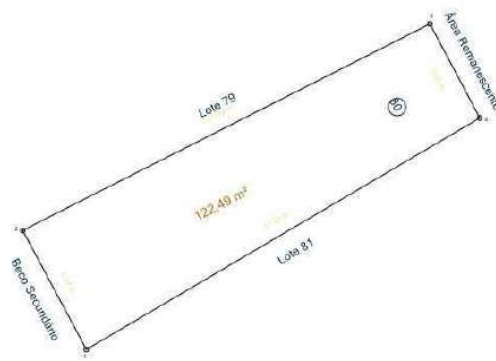
Assinado de forma digital por RENE BUZAHR FONTES BARRETO NASCIMENTO-78831237500
Dados: 2024.07.19 12:21:04 -03'00'

| De | Para | Âng. Int. | Distância | Coord. E(X) | Coord. N(Y) |
|----|------|-----------|-----------|--------------|----------------|
| 1 | 2 | 93°37'06" | 5,59 m | 531.477.5681 | 8.613.401.5669 |
| 2 | 3 | 86°51'10" | 21,78 m | 531.474.7275 | 8.613.406.3862 |
| 3 | 4 | 90°31'38" | 5,76 m | 531.494.0681 | 8.613.416.3983 |
| 4 | 1 | 89°00'06" | 21,53 m | 531.496.7644 | 8.613.411.3051 |

Prefeitura Municipal de Santo Amaro

| | | | | |
|---|-----------------------------|-----------------|--------------------|--------------------|
| RESP. TÉCN.: Renée Buzahr Fontes Barreto Nascimento CREA: 0500186596 | ENDEREÇO: Santo Amaro/BA | | | |
| | LOTE: 79 | QUADRA: 10 A | ÁREA: 122,84 m² | ESCALA: 1 / 250 |
| PROPRIETÁRIO: Município de Santo Amaro | | | | |

A4 = (297mm x 210mm)



RENEE BUZAHR FONTES BARRETO NASCIMENTO-78831237 8831237500

Assinado de forma digital por RENE BUZAHR FONTES BARRETO NASCIMENTO-78831237 8831237500

| De | Para | Âng. Int. | Distância | Coord. E(X) | Coord. N(Y) |
|----|------|-----------|-----------|--------------|----------------|
| 1 | 2 | 87°39'27" | 6,37 m | 531.480.5729 | 8.613.395.9509 |
| 2 | 3 | 88°45'00" | 21,53 m | 531.477.6681 | 8.613.401.6669 |
| 3 | 4 | 90°59'54" | 5,02 m | 531.496.7644 | 8.613.411.3051 |
| 4 | 1 | 92°35'38" | 21,52 m | 531.499.1134 | 8.613.406.8680 |

Prefeitura Municipal de Santo Amaro

| | | | | |
|---|-----------------------------|-----------------|--------------------|--------------------|
| RESP. TÉCN.: Renée Buzahr Fontes Barreto Nascimento CREA: 0500186596 | ENDEREÇO: Santo Amaro/BA | | | |
| | LOTE: 80 | QUADRA: 10 A | ÁREA: 122,49 m² | ESCALA: 1 / 250 |
| PROPRIETÁRIO: Município de Santo Amaro | | | | |

A4 = (297mm x 210mm)



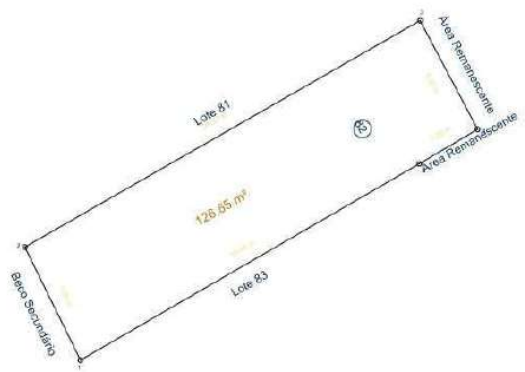
RENEE BUZAZH FONTES BARRETO NASCIMENTO: 7590 8831237500
Atestado de forma digital por RENEE BUZAZH FONTES BARRETO NASCIMENTO: 76881237 122124-9300

| De | Para | Âng. Int. | Distância | Coord. E(X) | Coord. N(Y) |
|----|------|-----------|-----------|--------------|----------------|
| 1 | 2 | 88°21'13" | 6,74 m | 531.483.7549 | 8.613.390.0118 |
| 2 | 3 | 92°18'34" | 21,52 m | 531.480.5729 | 8.613.395.9509 |
| 3 | 4 | 87°24'21" | 6,99 m | 531.499.1134 | 8.613.406.8680 |
| 4 | 1 | 91°55'53" | 21,47 m | 531.502.3829 | 8.613.400.6921 |

Prefeitura Municipal de Santo Amaro

| | | | | | |
|---|---------------------------------------|---------|-----------|---------|------------|
| RESP. TÉCN.: Renée Buzahr Fontes Barreto Nascimento CREA: 0500186596 | ENDEREÇO: Endereço do Proprietário | | | | |
| | LOTE: | QUADRA: | AREA: | ESCALA: | DATA: |
| | 81 | 10 A | 147,41 m² | 1 / 250 | 30/04/2024 |
| PROPRIETÁRIO: Proprietário do Imóvel | | | | | |

A4 = (297mm x 210mm)



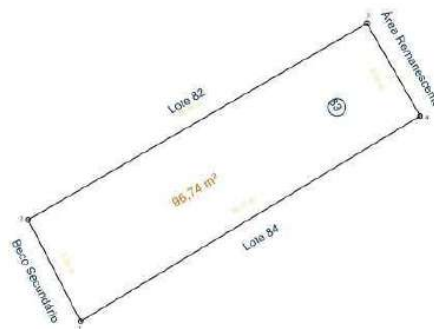
RENEE BUZAHF Assinado de Forma
FONTES digital por RENE
BARRETO BUZAHF FONTES
NASCIMENTO: 7 500 BARRETO
8831237500 Data: 2024.07.19
12:21:24 -0300'

| De | Para | Âng. Int. | Distância | Coord. E(X) | Coord. N(Y) |
|----|------|------------|-----------|--------------|----------------|
| 1 | 2 | 86°05'13" | 5,94 m | 531.486.3775 | 8.613.384.6807 |
| 2 | 3 | 93°38'00" | 21,47 m | 531.483.7549 | 8.613.390.0118 |
| 3 | 4 | 88°04'08" | 5,80 m | 531.502.3829 | 8.613.400.6921 |
| 4 | 5 | 92°43'19" | 3,20 m | 531.505.0958 | 8.613.395.5676 |
| 5 | 1 | 179°29'20" | 18,46 m | 531.502.3427 | 8.613.393.9382 |

Prefeitura Municipal de Santo Amaro

| | | | | | |
|---|--|------------------------|---------------------------|---------------------------|----------------------------|
| RESP. TÉCN.: Renée Buzahr Fontes Barreto Nascimento CREA: 0500186596 | ENDEREÇO: Endereço do Proprietário | | | | |
| | LOTE: 82 | QUADRA: 10 A | ÁREA: 126,65 m² | ESCALA: 1 / 250 | DATA: 30/04/2024 |
| | PROPRIETÁRIO: Proprietário do Imóvel | | | | |

A4 = (297mm x 210mm)



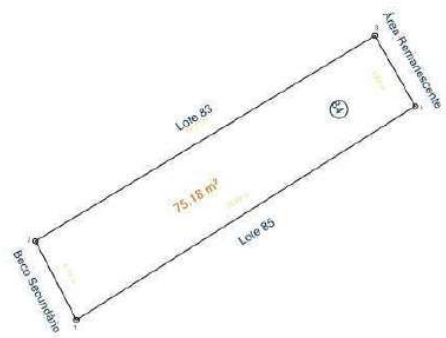
RENEE BUZHR FONTES BARRETO
NASCIMENTO: 7 8831237500
Assinado de forma digital por RENE BUZHR FONTES BARRETO
NASCIMENTO: 78831237500
Dados: 2024.07.19 12:21:24 -03'00'

| De | Para | Âng. Int. | Distância | Coord. E(X) | Coord. N(Y) |
|----|------|-----------|-----------|--------------|----------------|
| 1 | 2 | 86°08'10" | 5,39 m | 531.488.8504 | 8.613.379.8924 |
| 2 | 3 | 92°47'38" | 18,46 m | 531.486.3775 | 8.613.384.6807 |
| 3 | 4 | 89°49'51" | 5,03 m | 531.502.3427 | 8.613.393.9382 |
| 4 | 1 | 91°14'20" | 18,71 m | 531.504.8548 | 8.613.389.5764 |

Prefeitura Municipal de Santo Amaro

| | | | | | |
|---|--|------------------------|--------------------------|---------------------------|----------------------------|
| RESP. TÉCN.: Renée Buzahr Fontes Barreto Nascimento CREA: 0500186596 | ENDEREÇO: Endereço do Proprietário | | | | |
| | LOTE: 83 | QUADRA: 10 A | AREA: 96,74 m² | ESCALA: 1 / 250 | DATA: 30/04/2024 |
| | PROPRIETÁRIO: Proprietário do Imóvel | | | | |

A4 = (297mm x 210mm)



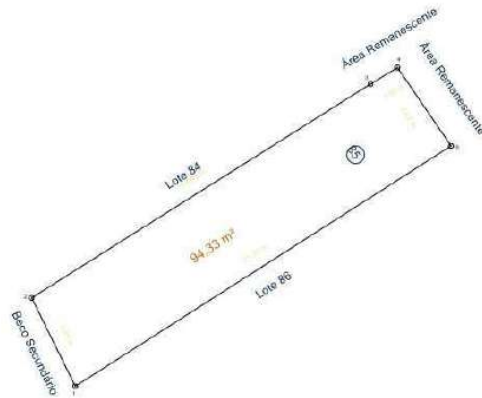
RENEE BUZAZH FONTES BARRETO NASCIMENTO-78831237500
Assinado de forma digital por RENE BUZAZH FONTES BARRETO NASCIMENTO-78831237500
Data: 2024.07.19 12:21:04 -03'00'

| De | Para | Âng. Int. | Distância | Coord. E(X) | Coord. N(Y) |
|----|------|-----------|-----------|--------------|----------------|
| 1 | 2 | 85°15'04" | 4,19 m | 531.490,7871 | 8.613.376,1757 |
| 2 | 3 | 93°39'15" | 18,71 m | 531.488,8504 | 8.613.379,8924 |
| 3 | 4 | 88°34'23" | 3,82 m | 531.504,8548 | 8.613.389,5764 |
| 4 | 1 | 92°31'18" | 18,88 m | 531.506,7518 | 8.613.386,2573 |

Prefeitura Municipal de Santo Amaro

| | | | | |
|---|-----------------------------|-----------------|-------------------------------|--------------------|
| RESP. TÉCN.: Renée Buzahr Fontes Barreto Nascimento CREA: 0500186596 | ENDEREÇO: Santo Amaro/BA | | | |
| | LOTE: 84 | QUADRA: 10 A | ÁREA: 75,18 m ² | ESCALA: 1 / 250 |
| PROPRIETÁRIO: Município de Santo Amaro | | | | |

A4 = (297mm x 210mm)



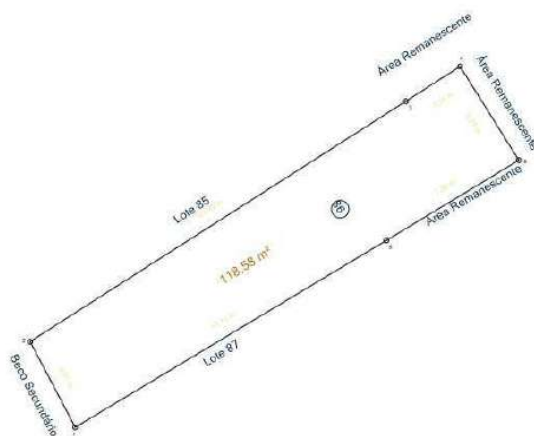
RENEE BUZAHR Assinado de forma digital por RENEE BUZAHR FONTES BARRETO NASCIMENTO
FONTES 8831237500
BARRETO 122124-03/00
NASCIMENTO:7 2024.07.19

| De | Pera | Âng. Int. | Distância | Coord. E(X) | Coord. N(Y) |
|----|------|------------|-----------|--------------|----------------|
| 1 | 2 | 83°37'28" | 4,65 m | 531.492.8423 | 8.613.372.0070 |
| 2 | 3 | 96°01'40" | 18,88 m | 531.490.7871 | 8.613.376.1757 |
| 3 | 4 | 179°05'13" | 1,50 m | 531.506.7518 | 8.613.386.2573 |
| 4 | 5 | 92°58'11" | 4,47 m | 531.508.0295 | 8.613.387.0359 |
| 5 | 1 | 88°17'29" | 21,03 m | 531.510.5522 | 8.613.383.3417 |

Prefeitura Municipal de Santo Amaro

| | | | | | |
|---|--------------------------|---------|----------------------|---------|------------|
| RESP. TÉCN.: | ENDEREÇO: | | | | |
| Renée Buzahr Fontes Barreto Nascimento CREA: 0500186596 | Município de Santo Amaro | | | | |
| | LOTE: | QUADRA: | ÁREA: | ESCALA: | DATA: |
| | 85 | 10 A | 94,33 m ² | 1 / 250 | 30/04/2024 |
| | PROPRIETÁRIO: | | | | |
| | Município de Santo Amaro | | | | |

A4 = (297mm x 210mm)



| De | Para | Ang. Int. | Distância | Coord. E(X) | Coord. N(Y) |
|----|------|------------|-----------|--------------|----------------|
| 1 | 2 | 86°45'45" | 4,57 m | 531.494,9684 | 8.613.367,9671 |
| 2 | 3 | 94°51'49" | 21,03 m | 531.492,8423 | 8.613.372,0070 |
| 3 | 4 | 180°00'27" | 3,04 m | 531.510,5522 | 8.613.383,3417 |
| 4 | 5 | 89°26'34" | 5,21 m | 531.513,1090 | 8.613.384,9786 |
| 5 | 6 | 89°09'25" | 7,30 m | 531.515,8766 | 8.613.380,5617 |
| 6 | 1 | 179°46'00" | 17,11 m | 531.509,6367 | 8.613.376,7786 |

RENEE BUZAH
FONTES
BARRETO
NASCIMENTO: 7
8831237500

Assinado de forma
digital por RENE
BUZAH FONTES
BARRETO
NASCIMENTO: 78831237
500
Dados: 2024.07.19
12:21:24 -03'00'

Prefeitura Municipal de Santo Amaro

| | | | | |
|---|-----------------------------|-----------------|--------------------------------|--------------------|
| RESP. TÉCN.: Renée Buzahr Fontes Barreto Nascimento CREA: 0500186596 | ENDEREÇO: Santo Amaro/BA | | | |
| | LOTE: 86 | QUADRA: 10 A | ÁREA: 118,58 m ² | ESCALA: 1 / 250 |
| PROPRIETÁRIO: Município de Santo Amaro | | | | |

A4 = (297mm x 210mm)



| De | Pera | Âng. Int. | Distância | Coord. E(X) | Coord. N(Y) |
|----|------|------------|-----------|--------------|----------------|
| 1 | 2 | 89°42'26" | 6,37 m | 531.498.1931 | 8.613.362.4706 |
| 2 | 3 | 90°35'43" | 17,11 m | 531.494.9684 | 8.613.367.9671 |
| 3 | 4 | 86°20'42" | 6,47 m | 531.509.6367 | 8.613.376.7786 |
| 4 | 5 | 93°30'28" | 2,85 m | 531.512.6063 | 8.613.371.0347 |
| 5 | 1 | 179°50'42" | 13,92 m | 531.510.1622 | 8.613.369.5750 |

RENEE BUZAH
FONTES
BARRETO
NASCIMENTO: 7
8831237500

Assinado de forma
digital por RENE
BUZAH FONTES
BARRETO
NASCIMENTO: 78831237
500
Dados: 2024.07.19
12:21:24 -03'00'

Prefeitura Municipal de Santo Amaro

| | | | | |
|---|-----------------------------|-----------------|--------------------|--------------------|
| RESP. TÉCN.: Renée Buzahr Fontes Barreto Nascimento CREA: 0500186596 | ENDEREÇO: Santo Amaro/BA | | | |
| | LOTE: 87 | QUADRA: 10 A | ÁREA: 108,68 m² | ESCALA: 1 / 250 |
| | DATA: 30/04/2024 | | | |
| PROPRIETÁRIO: Município de Santo Amaro | | | | |

A4 = (297mm x 210mm)



RENEE BUZAZHR Assinado de forma digital por RENEE BUZAZHR FONTES BARRETO NASCIMENTO: 78831237 8831237500
Dados: 2024.07.19 12:21:24 -03'00'

| De | Para | Ang. Int. | Distância | Coord. E(X) | Coord. N(Y) |
|----|------|------------|-----------|--------------|----------------|
| 1 | 2 | 90°20'45" | 4,53 m | 531.500,5133 | 8.613.358,5834 |
| 2 | 3 | 89°51'36" | 13,92 m | 531.498,1931 | 8.613.362,4706 |
| 3 | 4 | 89°37'31" | 0,87 m | 531.510,1622 | 8.613.369,5750 |
| 4 | 5 | 270°28'55" | 2,95 m | 531.510,6036 | 8.613.368,8203 |
| 5 | 6 | 94°57'51" | 3,73 m | 531.513,1352 | 8.613.370,3295 |
| 6 | 1 | 84°43'22" | 17,18 m | 531.515,3178 | 8.613.367,2990 |

Prefeitura Municipal de Santo Amaro

| | | | | |
|---|-------------|-----------------|-------------------------------|--------------------|
| RESP. TÉCN.: Renée Buzahr Fontes Barreto Nascimento CREA: 0500186596 | ENDEREÇO: | | | |
| | LOTE: 88 | QUADRA: 10 A | ÁREA: 74,86 m ² | ESCALA: 1 / 250 |
| PROPRIETÁRIO: Município de Santo Amaro | | | | |



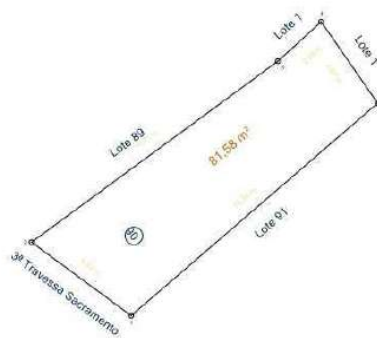
| De | Para | Âng. Int. | Distância | Coord. E(X) | Coord. N(Y) |
|----|------|------------|-----------|--------------|----------------|
| 1 | 2 | 179°40'47" | 0,47 m | 531.513.9040 | 8.613.354.1387 |
| 2 | 3 | 124°03'09" | 13,84 m | 531.513.5248 | 8.613.353.8631 |
| 3 | 4 | 50°25'32" | 17,18 m | 531.500.5133 | 8.613.358.5834 |
| 4 | 5 | 186°59'11" | 4,85 m | 531.515.3178 | 8.613.367.2990 |
| 5 | 6 | 94°48'03" | 0,82 m | 531.519.1666 | 8.613.370.2494 |
| 6 | 7 | 177°30'10" | 9,06 m | 531.519.7181 | 8.613.369.6428 |
| 7 | 1 | 86°33'08" | 14,41 m | 531.525.5163 | 8.613.362.6776 |

RENEE BUZAH
FONTES
BARRETO
NASCIMENTO: 7
8831237500

Assinado de forma
digital por RENEE
BUZAH FONTES
BARRETO
NASCIMENTO: 78831237
500
Dados: 2024.07.19
12:21:24 -03'00'

Prefeitura Municipal de Santo Amaro

| | | | | |
|---|-----------------------------|-----------------|--------------------------------|--------------------|
| RESP. TÉCN.: Renée Buzahr Fontes Barreto Nascimento CREA: 0500186596 | ENDEREÇO: Santo Amaro/BA | | | |
| | LOTE: 89 | QUADRA: 10 A | ÁREA: 188,42 m ² | ESCALA: 1 / 250 |
| PROPRIETÁRIO: Município de Santo Amaro | | | | |



| De | Pera | Âng. Int. | Distância | Coord. E(X) | Coord. N(Y) |
|----|------|------------|-----------|--------------|----------------|
| 1 | 2 | 102°48'08" | 5,83 m | 531.518.5975 | 8.613.350.6756 |
| 2 | 3 | 72°44'59" | 14,41 m | 531.513.9040 | 8.613.354.1387 |
| 3 | 4 | 185°58'22" | 2,76 m | 531.525.5163 | 8.613.362.6776 |
| 4 | 5 | 82°26'01" | 4,67 m | 531.527.5549 | 8.613.364.5327 |
| 5 | 1 | 96°02'31" | 15,34 m | 531.530.2153 | 8.613.360.6955 |

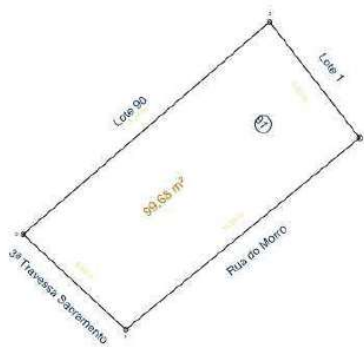
RENEE BUZAH
FONTES
BARRETO
NASCIMENTO: 7
8831237500

Assinado de forma
digital por RENE
BUZAH FONTES
BARRETO
NASCIMENTO: 78831237
500
Dados: 2024.07.19
12:21:24 -03'00'

Prefeitura Municipal de Santo Amaro

| | | | | |
|---|----------------|---------|----------------------|---------|
| RESP. TÉCN.: | ENDEREÇO: | | | |
| Renée Buzahr Fontes Barreto Nascimento CREA: 0500186596 | Santo Amaro/BA | | | |
| | LOTE: | QUADRA: | ÁREA: | ESCALA: |
| | 90 | 10 A | 81,58 m ² | 1 / 250 |
| DATA: 30/04/2024 | | | | |
| PROPRIETÁRIO: Município de Santo Amaro | | | | |

A4 = (297mm x 210mm)



RENEE BUZAH
FONTES
BARRETO
NASCIMENTO: 7
8831237500

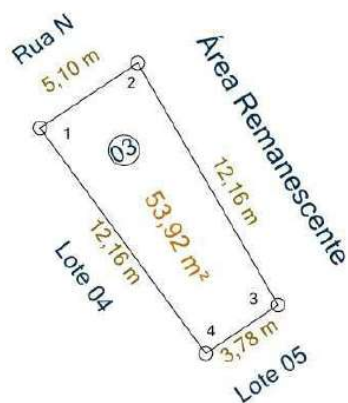
Assinado de forma
digital por RENEE
BUZAH FONTES
BARRETO
NASCIMENTO: 78831237
500
Dados: 2024.07.19
12:21:24 -03'00'

| De | Para | Âng. Int. | Distância | Coord. E(X) | Coord. N(Y) |
|----|------|-----------|-----------|--------------|----------------|
| 1 | 2 | 97°47'48" | 6,60 m | 531.523.4337 | 8.613.346.1858 |
| 2 | 3 | 83°39'00" | 15,34 m | 531.518.5975 | 8.613.350.6756 |
| 3 | 4 | 87°01'18" | 6,93 m | 531.530.2153 | 8.613.360.6955 |
| 4 | 1 | 91°31'54" | 14,26 m | 531.534.4613 | 8.613.355.2213 |

Prefeitura Municipal de Santo Amaro

| | | | | |
|---|-----------------------------|-----------------|-------------------------------|--------------------|
| RESP. TÉCN.: Renée Buzahr Fontes Barreto Nascimento CREA: 0500186596 | ENDEREÇO: Santo Amaro/BA | | | |
| | LOTE: 91 | QUADRA: 10 A | ÁREA: 99,68 m ² | ESCALA: 1 / 250 |
| PROPRIETÁRIO: Município de Santo Amaro | | | | |

A4 = (297mm x 210mm)



| De | Para | Âng. Int. | Distância | Coord. E(X) | Coord. N(Y) |
|----|------|-----------|-----------|--------------|----------------|
| 1 | 2 | 87°20'19" | 5,10 m | 531.630,4360 | 8.613.594,0644 |
| 2 | 3 | 86°27'30" | 12,16 m | 531.634,6795 | 8.613.596,8898 |
| 3 | 4 | 93°40'33" | 3,78 m | 531.640,7823 | 8.613.586,3683 |
| 4 | 1 | 92°31'38" | 12,16 m | 531.637,6394 | 8.613.584,2649 |

RENEE BUZAHR Assinado de forma digital por RENEE BUZAHR FONTES BARRETO NASCIMENTO.78831237 500 Dados: 2024.07.19 12:21:24 -03'00'

Prefeitura Municipal de Santo Amaro

RESP. TÉCN.:

Renée Buzahr Fontes
Barreto Nascimento
CREA: 0500186596

ENDEREÇO:

- Santo Amaro/BA

LOTE:

03

QUADRA:

10B

ÁREA:

53,92 m²

ESCALA:

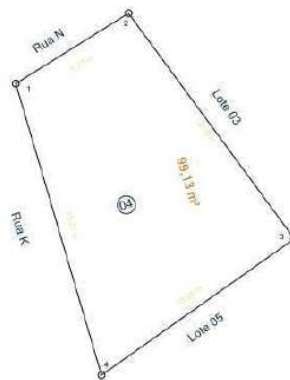
1 / 250

DATA:

22/04/2024

PROPRIETÁRIO:

Município Santo Amaro



| De | Para | Âng. Int. | Distância | Coord. E(X) | Coord. N(Y) |
|----|------|------------|-----------|--------------|----------------|
| 1 | 2 | 105°33'38" | 5,77 m | 531.625,5369 | 8.613.591,0101 |
| 2 | 3 | 94°22'37" | 12,16 m | 531.630,4360 | 8.613.594,0644 |
| 3 | 4 | 88°57'58" | 10,26 m | 531.637,6394 | 8.613.584,2649 |
| 4 | 1 | 71°05'47" | 13,21 m | 531.629,2623 | 8.613.578,3370 |

RENEE BUZAZH FONTES
BARRETO NASCIMENTO
8831237500

Assinado de forma digital por RENEE BUZAZH FONTES BARRETO NASCIMENTO:78831237500
Data: 2024.07.19 12:21:24 -03'00'

Prefeitura Municipal de Santo Amaro

| | | | | |
|---|-------------------------------|-----------------------|--------------------------|---------------------------|
| RESP. TÉCN.: Renée Buzahr Fontes Barreto Nascimento CREA: 0500186596 | ENDEREÇO: - Santo Amaro/BA | | | |
| | LOTE: 04 | QUADRA: 10B | ÁREA: 99,13 m² | ESCALA: 1 / 250 |
| PROPRIETÁRIO: Município Santo Amaro | | | | |



RENEE BUZAH
FONTES
BARRETO
NASCIMENTO: 7
8831237500

Avaliação de forma
digital por RENEE
BUZAH FONTES
BARRETO
NASCIMENTO: 78831237
500
Data: 2024.07.19
12:21:24 -03'00'

| De | Para | Âng. Int. | Distância | Coord. E(X) | Coord. N(Y) |
|----|------|------------|-----------|--------------|----------------|
| 1 | 2 | 94°54'23" | 12,94 m | 531.635,1174 | 8.613.566,7995 |
| 2 | 3 | 98°22'39" | 10,26 m | 531.629,2623 | 8.613.578,3370 |
| 3 | 4 | 178°30'24" | 3,78 m | 531.637,6394 | 8.613.584,2649 |
| 4 | 5 | 83°11'09" | 16,08 m | 531.640,7823 | 8.613.586,3683 |
| 5 | 1 | 85°01'25" | 13,98 m | 531.648,0778 | 8.613.572,0360 |

Prefeitura Municipal de Santo Amaro

RESP. TÉCN.:

Renée Buzahr Fontes
Barreto Nascimento
CREA: 0500186596

ENDEREÇO:

- Santo Amaro/BA

LOTE:

05

QUADRA:

10B

ÁREA:

202,45 m²

ESCALA:

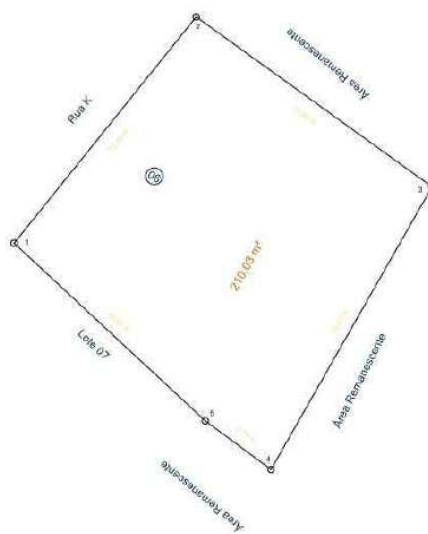
1 / 250

DATA:

22/04/2024

PROPRIETÁRIO:

Município Santo Amaro



RENEE BUZAZH Assinado de forma digital por RENEE BUZAZH FONTES BARRETO NASCIMENTO: 78831237 509 Data: 2024.07.10 12:21:24 -0300

| De | Para | Âng. Int. | Distância | Coord. E(X) | Coord. N(Y) |
|----|------|------------|-----------|--------------|----------------|
| 1 | 2 | 94°06'42" | 13,46 m | 531.616,3758 | 8.613.546,4293 |
| 2 | 3 | 93°01'04" | 13,46 m | 531.624,8081 | 8.613.556,9154 |
| 3 | 4 | 96°08'43" | 15,07 m | 531.635,7291 | 8.613.549,0429 |
| 4 | 5 | 83°07'47" | 3,79 m | 531.628,2749 | 8.613.535,9430 |
| 5 | 1 | 173°35'44" | 12,09 m | 531.625,2297 | 8.613.538,1972 |

Prefeitura Municipal de Santo Amaro

| | | | | |
|---|-------------------------------|----------------|--------------------------------|--------------------|
| RESP. TÉCN.: Renée Buzahr Fontes Barreto Nascimento CREA: 0500186596 | ENDEREÇO: - Santo Amaro/BA | | | |
| | LOTE: 06 | QUADRA: 10B | ÁREA: 210,03 m ² | ESCALA: 1 / 250 |
| PROPRIETÁRIO: Município Santo Amaro | | | | |

A4 = (257mm x 210mm)

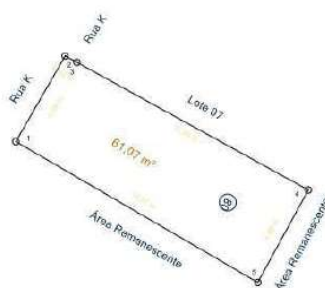


| De | Para | Âng. Int. | Distância | Coord. E(X) | Coord. N(Y) |
|----|------|------------|-----------|--------------|----------------|
| 1 | 2 | 70°47'25" | 9,70 m | 531.609,1534 | 8.613.539,9510 |
| 2 | 3 | 95°11'36" | 12,09 m | 531.616,3758 | 8.613.546,4293 |
| 3 | 4 | 101°25'47" | 6,24 m | 531.625,2297 | 8.613.538,1972 |
| 4 | 5 | 92°35'12" | 2,40 m | 531.621,9706 | 8.613.532,8757 |
| 5 | 1 | 180°00'00" | 12,24 m | 531.619,8677 | 8.613.534,0355 |

RENEE BUZAZHR Assinado de forma digital por RENEE BUZAZHR FONTES BARRETO NASCIMENTO: 78831237 500 Dados: 2024.07.19 12:21:24 -03'00'

Prefeitura Municipal de Santo Amaro

| | | | | |
|---|-------------------------------|----------------|--------------------------------|--------------------|
| RESP. TÉCN.: Renée Buzahr Fontes Barreto Nascimento CREA: 0500186596 | ENDEREÇO: - Santo Amaro/BA | | | |
| | LOTE: 07 | QUADRA: 10B | ÁREA: 104,04 m ² | ESCALA: 1 / 250 |
| PROPRIETÁRIO: Município Santo Amaro | | | | |



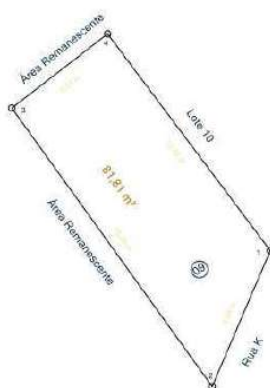
RENEE BUZHR Assinado de forma
FONTES digital por RENE
BARRETO BUZHR FONTES
NASCIMENTO: 78831237
8831237500 Data: 2024.07.19
12:11:24 -03'00'

| De | Para | Âng. Int. | Distância | Coord. E(X) | Coord. N(Y) |
|----|------|------------|-----------|--------------|----------------|
| 1 | 2 | 90°16'45" | 4,58 m | 531.606,3265 | 8.613.536,2782 |
| 2 | 3 | 91°02'21" | 0,82 m | 531.608,6133 | 8.613.540,2491 |
| 3 | 4 | 179°59'53" | 12,24 m | 531.609,1534 | 8.613.539,9510 |
| 4 | 5 | 90°17'36" | 4,88 m | 531.619,8677 | 8.613.534,0365 |
| 5 | 1 | 88°23'25" | 12,97 m | 531.617,5315 | 8.613.529,7527 |

Prefeitura Municipal de Santo Amaro

| | | | | |
|---|-------------------------------|----------------|-------------------------------|--------------------|
| RESP. TÉCN.: Renée Buzahr Fontes Barreto Nascimento CREA: 0500186596 | ENDEREÇO: - Santo Amaro/BA | | | |
| | LOTE: 08 | QUADRA: 10B | ÁREA: 61,07 m ² | ESCALA: 1 / 250 |
| DATA: 22/04/2024 | | | | |
| PROPRIETÁRIO: Município Santo Amaro | | | | |

AA = (257mm x 210mm)



RENEE BUZAH
FONTES
BARRETO
NASCIMENTO: 7
8831237500

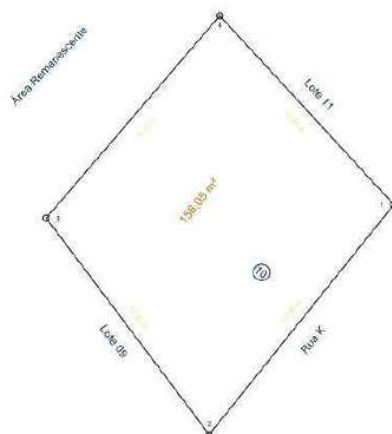
Atualizado de forma
digital por RENEE
BUZAH FONTES
BARRETO
NASCIMENTO: 78831237
500
Data: 2024.07.19
12:21:04 -0300

| De | Para | Âng. Int. | Distância | Coord. E(X) | Coord. N(Y) |
|----|------|------------|-----------|--------------|----------------|
| 1 | 2 | 119°57'52" | 6,84 m | 531.594,1620 | 8.613.527,7693 |
| 2 | 3 | 58°54'16" | 15,89 m | 531.591,4698 | 8.613.521,4791 |
| 3 | 4 | 92°01'13" | 5,61 m | 531.582,1887 | 8.613.534,3792 |
| 4 | 1 | 89°06'38" | 12,56 m | 531.586,6278 | 8.613.537,8168 |

Prefeitura Municipal de Santo Amaro

| | | | | |
|---|-------------------------------|----------------|-------------------------------|--------------------|
| RESP. TÉCN.: Renée Buzahr Fontes Barreto Nascimento CREA: 0500186596 | ENDEREÇO: - Santo Amaro/BA | | | |
| | LOTE: 09 | QUADRA: 10B | ÁREA: 81,81 m ² | ESCALA: 1 / 250 |
| DATA: 22/04/2024 | | | | |
| PROPRIETÁRIO: Município Santo Amaro | | | | |

A4 = (257mm x 210mm)



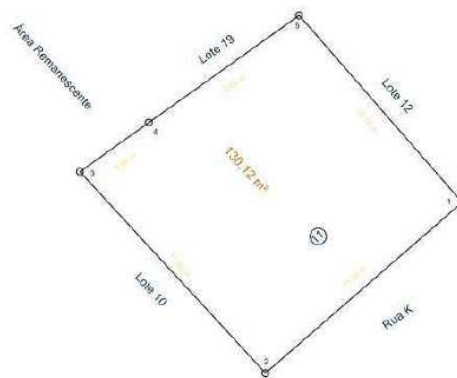
RENEE BUZAHR Acabado de forma digital por RENEE FONTES BARRETO NASCIMENTO: 78831237 509 8831237500 2024.07.19 12:21:24 -0300

| De | Para | Âng. Int. | Distância | Coord. E(X) | Coord. N(Y) |
|----|------|------------|-----------|--------------|----------------|
| 1 | 2 | 98°36'27" | 13,66 m | 531.602,7228 | 8.613.538,4414 |
| 2 | 3 | 75°41'18" | 12,55 m | 531.594,1729 | 8.613.527,7850 |
| 3 | 4 | 102°28'36" | 12,35 m | 531.586,6278 | 8.613.537,8168 |
| 4 | 1 | 83°13'39" | 11,90 m | 531.594,6590 | 8.613.547,1949 |

Prefeitura Municipal de Santo Amaro

| | | | | |
|---|-------------------------------|----------------|--------------------|--------------------|
| RESP. TÉCN.: Renée Buzahr Fontes Barreto Nascimento CREA: 0500186596 | ENDEREÇO: - Santo Amaro/BA | | | |
| | LOTE: 10 | QUADRA: 10B | ÁREA: 156,05 m² | ESCALA: 1 / 250 |
| DATA: 22/04/2024 | | | | |
| PROPRIETÁRIO: Município Santo Amaro | | | | |

A4 = (257mm x 210mm)

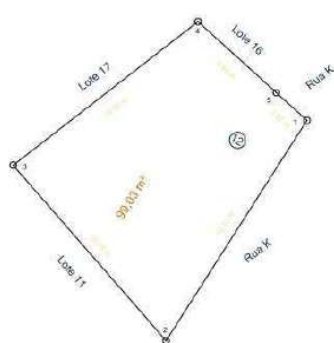


| De | Para | Âng. Int. | Distância | Coord. E(X) | Coord. N(Y) |
|----|------|------------|-----------|--------------|----------------|
| 1 | 2 | 89°54'36" | 11,32 m | 531.611,2684 | 8.613.545,8636 |
| 2 | 3 | 91°40'33" | 11,90 m | 531.602,7228 | 8.613.538,4414 |
| 3 | 4 | 82°51'22" | 3,68 m | 531.594,6590 | 8.613.547,1949 |
| 4 | 5 | 179°59'59" | 8,03 m | 531.597,6519 | 8.613.549,3304 |
| 5 | 1 | 95°33'30" | 10,78 m | 531.604,1858 | 8.613.553,9923 |

RENEE BUZAZR Assinado de forma
FONTES digital por RENEE
BUZAZR FONTES
BARRETO BARRETO
NASCIMENTO: 78831237
500
8831237500 Data: 2024.07.19
12:21:24 -03'00'

Prefeitura Municipal de Santo Amaro

| | | | | |
|--|-------------------------------|-----------------------|---------------------------|---------------------------|
| RESP. TÉCN.: Renée Buzahr Fontes Barreto Nascimento CREA: 0500186596 | ENDEREÇO: - Santo Amaro/BA | | | |
| | LOTE: 11 | QUADRA: 10B | ÁREA: 130,12 m² | ESCALA: 1 / 250 |
| PROPRIETÁRIO: Município Santo Amaro | | | | |



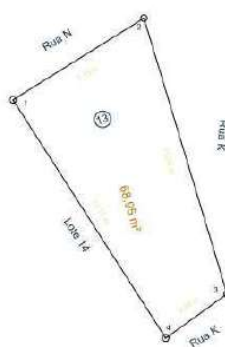
RENEE BUZAHR Assinado de forma digital por RENEE BUZAHR FONTES BARRETO NASCIMENTO-78831237 500 Data: 2024.07.10 12:21:24 -0300

| De | Para | Âng. Int. | Distância | Coord. E(X) | Coord. N(Y) |
|----|------|------------|-----------|--------------|----------------|
| 1 | 2 | 99°37'06" | 12,12 m | 531.617,7905 | 8.613.556,0737 |
| 2 | 3 | 73°38'09" | 10,78 m | 531.611,2684 | 8.613.545,8636 |
| 3 | 4 | 86°48'01" | 10,64 m | 531.604,1858 | 8.613.553,9923 |
| 4 | 5 | 99°56'47" | 4,89 m | 531.612,7447 | 8.613.560,6470 |
| 5 | 1 | 179°59'58" | 1,92 m | 531.616,3699 | 8.613.557,3613 |

Prefeitura Municipal de Santo Amaro

| | | | | |
|---|-------------------------------|----------------|-------------------------------|--------------------|
| RESP. TÉCN.: Renée Buzahr Fontes Barreto Nascimento CREA: 0500186596 | ENDEREÇO: - Santo Amaro/BA | | | |
| | LOTE: 12 | QUADRA: 10B | ÁREA: 99,03 m ² | ESCALA: 1 / 250 |
| PROPRIETÁRIO: Município Santo Amaro | | | | |

A4 = (257mm x 210mm)



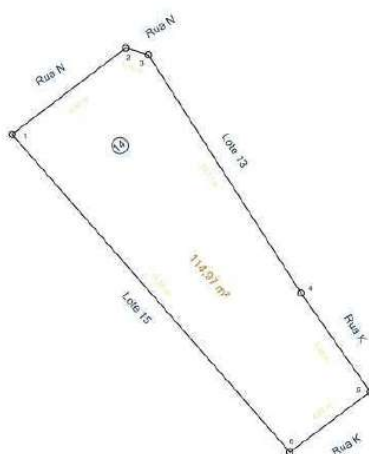
RENEE BUZAHR Assinado de forma digital por RENEE BUZAHR FONTES BARRETO NASCIMENTO-78831237 500 Data: 2024.07.10 12:21:24 -0300

| De | Para | Âng. Int. | Distância | Coord. E(X) | Coord. N(Y) |
|----|------|------------|-----------|--------------|----------------|
| 1 | 2 | 89°18'30" | 7,15 m | 531.617,2030 | 8.613.585,8123 |
| 2 | 3 | 74°48'59" | 13,34 m | 531.623,2676 | 8.613.589,5952 |
| 3 | 4 | 108°59'17" | 3,50 m | 531.627,1178 | 8.613.576,8195 |
| 4 | 1 | 86°53'14" | 13,11 m | 531.624,2756 | 8.613.574,7727 |

Prefeitura Municipal de Santo Amaro

| | | | | |
|---|-------------------------------|----------------|-------------------------------|--------------------|
| RESP. TÉCN.: Renée Buzahr Fontes Barreto Nascimento CREA: 0500186596 | ENDEREÇO: - Santo Amaro/BA | | | |
| | LOTE: 13 | QUADRA: 10B | ÁREA: 68,95 m ² | ESCALA: 1 / 250 |
| DATA: 22/04/2024 | | | | |
| PROPRIETÁRIO: Município Santo Amaro | | | | |

A4 = (257mm x 210mm)

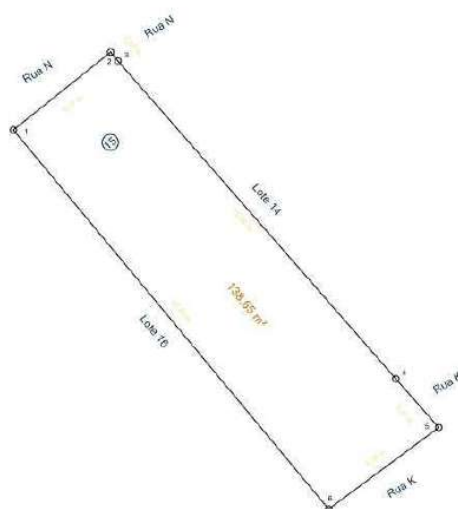


| De | Para | Âng. Int. | Distância | Coord. E(X) | Coord. N(Y) |
|----|------|------------|-----------|--------------|----------------|
| 1 | 2 | 86°02'52" | 6,51 m | 531.610,8898 | 8.613.582,1302 |
| 2 | 3 | 126°17'31" | 1,10 m | 531.616,1519 | 8.613.586,1239 |
| 3 | 4 | 139°09'28" | 13,11 m | 531.617,2030 | 8.613.585,8123 |
| 4 | 5 | 182°18'18" | 5,58 m | 531.624,2756 | 8.613.574,7727 |
| 5 | 6 | 92°03'39" | 4,85 m | 531.627,4718 | 8.613.570,1998 |
| 6 | 1 | 94°08'11" | 19,56 m | 531.623,7603 | 8.613.567,4017 |

RENEE BUZAZH FONTES BARRETO NASCIMENTO: 79831237
8831237500
Assinado de forma digital por RENE BUZAZH FONTES BARRETO NASCIMENTO: 79831237
509
Dados: 2024.07.19 12:21:24 -03'00'

Prefeitura Municipal de Santo Amaro

| | | | | |
|---|--------------------------------------|-----------------------|---------------------------|---------------------------|
| RESP. TÉCN.: Renée Buzahr Fontes Barreto Nascimento CREA: 0500186596 | ENDEREÇO: - Santo Amaro/BA | | | |
| | LOTE: 14 | QUADRA: 10B | ÁREA: 114,97 m² | ESCALA: 1 / 250 |
| PROPRIETÁRIO: Município Santo Amaro | | | | |

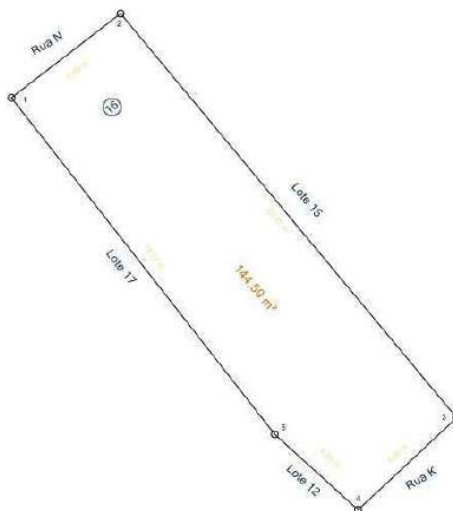


RENEE BUZAZH Assinado de forma
FONTES digital por RENEE
BARRETO BUZAZH-FONTES
NASCIMENTO: 7 8831237500 2024/07/19
12:21:24 -03'00'

| De | Para | Âng. Int. | Distância | Coord. E(X) | Coord. N(Y) |
|----|------|------------|-----------|--------------|----------------|
| 1 | 2 | 88°55'47" | 5,77 m | 531.606,0499 | 8.613.578,9324 |
| 2 | 3 | 90°43'20" | 0,53 m | 531.610,5558 | 8.613.582,5371 |
| 3 | 4 | 181°46'01" | 19,56 m | 531.610,8898 | 8.613.582,1302 |
| 4 | 5 | 180°12'33" | 3,01 m | 531.623,7603 | 8.613.567,4017 |
| 5 | 6 | 85°13'40" | 6,35 m | 531.625,7479 | 8.613.565,1439 |
| 6 | 1 | 93°08'39" | 22,85 m | 531.620,6527 | 8.613.561,3518 |

Prefeitura Municipal de Santo Amaro

| | | | | |
|---|-------------------------------|----------------|--------------------------------|--------------------|
| RESP. TÉCN.: Renée Buzahr Fontes Barreto Nascimento CREA: 0500186596 | ENDEREÇO: - Santo Amaro/BA | | | |
| | LOTE: 15 | QUADRA: 10B | ÁREA: 138,65 m ² | ESCALA: 1 / 250 |
| DATA: 22/04/2024 | | | | |
| PROPRIETÁRIO: Município Santo Amaro | | | | |



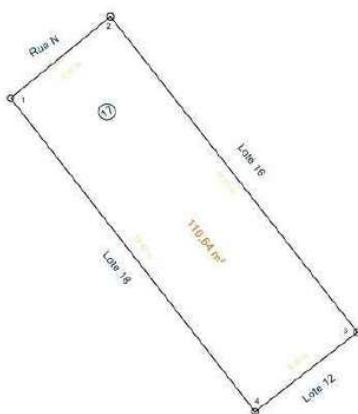
| De | Para | Âng. Int. | Distância | Coord. E(X) | Coord. N(Y) |
|----|------|------------|-----------|--------------|----------------|
| 1 | 2 | 89°37'30" | 5,99 m | 531.601,3071 | 8.613.575,2733 |
| 2 | 3 | 92°04'47" | 22,85 m | 531.606,0499 | 8.613.578,9324 |
| 3 | 4 | 83°19'08" | 5,86 m | 531.620,6527 | 8.613.561,3618 |
| 4 | 5 | 94°45'49" | 4,89 m | 531.616,3699 | 8.613.557,3613 |
| 5 | 1 | 170°12'47" | 18,57 m | 531.612,7447 | 8.613.560,6470 |

RENEE BUZAHR FONTES
BARRETO NASCIMENTO: 78831237
8831237500

Assinado de forma digital por RENE BUZAHR FONTES BARRETO NASCIMENTO: 78831237
Data: 2024.07.19 12:21:04 -03'00'

Prefeitura Municipal de Santo Amaro

| | | | | |
|---|-------------------------------|----------------|--------------------------------|--------------------|
| RESP. TÉCN.: Renée Buzahr Fontes Barreto Nascimento CREA: 0500186596 | ENDEREÇO: - Santo Amaro/BA | | | |
| | LOTE: 16 | QUADRA: 10B | ÁREA: 144,59 m ² | ESCALA: 1 / 250 |
| DATA: 22/04/2024 | | | | |
| PROPRIETÁRIO: Município Santo Amaro | | | | |

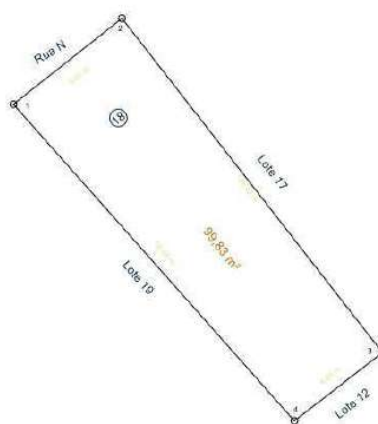


RENEE BUZAHR Assinado de forma digital por RENEE FONTES BARRETO NASCIMENTO.78831237500
RENÉE BUZAHR FONTES BARRETO NASCIMENTO.78831237500
Dados: 2024.07.19 12:21:24 -03'00'

| De | Para | Âng. Int. | Distância | Coord. E(X) | Coord. N(Y) |
|----|------|-----------|-----------|--------------|----------------|
| 1 | 2 | 91°23'20" | 5,97 m | 531.596,6898 | 8.613.571,4929 |
| 2 | 3 | 88°42'58" | 18,57 m | 531.601,3071 | 8.613.575,2733 |
| 3 | 4 | 89°50'26" | 6,00 m | 531.612,7447 | 8.613.560,6470 |
| 4 | 1 | 90°03'17" | 18,42 m | 531.608,0082 | 8.613.556,9543 |

Prefeitura Municipal de Santo Amaro

| | | | | |
|--|-------------------------------|----------------|--------------------------------|--------------------|
| RESP. TÉCN.: Renée Buzahr Fontes Barreto Nascimento CREA: 0500186596 | ENDEREÇO: - Santo Amaro/BA | | | |
| | LOTE: 17 | QUADRA: 10B | ÁREA: 110,64 m ² | ESCALA: 1 / 250 |
| DATA: 22/04/2024 | | | | |
| PROPRIETÁRIO: Município Santo Amaro | | | | |



| De | Para | Âng. Int. | Distância | Coord. E(X) | Coord. N(Y) |
|----|------|-----------|-----------|--------------|----------------|
| 1 | 2 | 86°49'43" | 6,01 m | 531.591,9769 | 8.613.567,7576 |
| 2 | 3 | 89°31'15" | 18,42 m | 531.596,6898 | 8.613.571,4929 |
| 3 | 4 | 89°56'45" | 4,84 m | 531.608,0082 | 8.613.556,9643 |
| 4 | 1 | 93°42'17" | 18,40 m | 531.604,1858 | 8.613.553,9923 |

RENEE BUZAHR
FONTES
BARRETO
NASCIMENTO: 7
8831237500

Arquivado de forma
digital por RENE
BUZAHR FONTES
BARRETO
NASCIMENTO: 78831237
500
Data: 2024.07.19
12:21:24 -03'00"

Prefeitura Municipal de Santo Amaro

RESP. TÉCNICO:

Renée Buzahr Fontes
Barreto Nascimento
CREA: 0500186596

ENDEREÇO:

- Santo Amaro/BA

LOTE:

18

QUADRA:

10B

ÁREA:

99,83 m²

ESCALA:

1 / 250

DATA:

22/04/2024

PROPRIETÁRIO:

Município Santo Amaro



RENEE BUZAHR FONTES BARRETO NASCIMENTO
8831237500

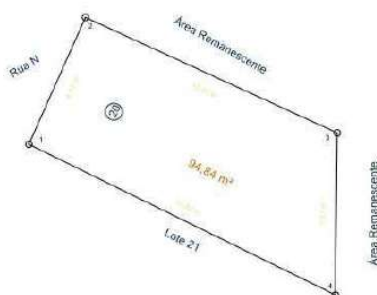
Avaliação de forma digital por RENEE BUZAHR FONTES BARRETO NASCIMENTO/78831237500
Dados: 2024.07.19 12:21:24 -03'00"

| De | Para | Âng. Int. | Distância | Coord. E(X) | Coord. N(Y) |
|----|------|-----------|-----------|--------------|----------------|
| 1 | 2 | 88°19'25" | 8,00 m | 531.585,8435 | 8.613.562,6213 |
| 2 | 3 | 91°37'39" | 18,40 m | 531.591,9769 | 8.613.567,7576 |
| 3 | 4 | 83°56'12" | 8,03 m | 531.604,1858 | 8.613.553,9923 |
| 4 | 1 | 96°06'44" | 17,78 m | 531.597,6519 | 8.613.549,3304 |

Prefeitura Municipal de Santo Amaro

| | | | | |
|---|-------------------------------|----------------|--------------------|--------------------|
| RESP. TÉCN.: Renée Buzahr Fontes Barreto Nascimento CREA: 0500186596 | ENDEREÇO: - Santo Amaro/BA | | | |
| | LOTE: 19 | QUADRA: 10B | ÁREA: 144,51 m² | ESCALA: 1 / 250 |
| DATA: 22/04/2024 | | | | |
| PROPRIETÁRIO: Município Santo Amaro | | | | |

A4 = (257mm x 210mm)



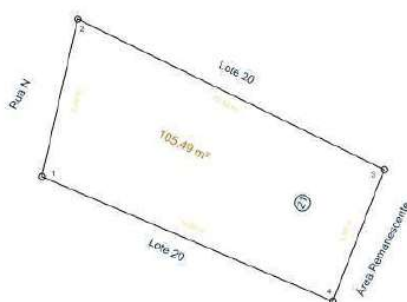
RENEE BUZAHR FONTES BARRETO NASCIMENTO-78831237500
Arquitado de forma digital por RENEE BUZAHR FONTES BARRETO NASCIMENTO-78831237500
Dados: 2024.07.19 12:21:24 -03'00'

| De | Para | Âng. Int. | Distância | Coord. E(X) | Coord. N(Y) |
|----|------|------------|-----------|--------------|----------------|
| 1 | 2 | 92°09'20" | 6,43 m | 531.546,1476 | 8.613.501,1702 |
| 2 | 3 | 89°22'51" | 12,83 m | 531.548,7668 | 8.613.507,0466 |
| 3 | 4 | 113°59'50" | 7,51 m | 531.560,4279 | 8.613.501,6974 |
| 4 | 1 | 64°27'58" | 15,82 m | 531.560,3434 | 8.613.494,1916 |

Prefeitura Municipal de Santo Amaro

| | | | | |
|--|-------------------------------|----------------|-------------------------------|--------------------|
| RESP. TÉCN.: Renée Buzahr Fontes Barreto Nascimento CREA: 0500186596 | ENDEREÇO: - Santo Amaro/BA | | | |
| | LOTE: 20 | QUADRA: 10B | ÁREA: 94,84 m ² | ESCALA: 1 / 250 |
| DATA: 22/04/2024 | | | | |
| PROPRIETÁRIO: Município Santo Amaro | | | | |

M = (257mm x 210mm)



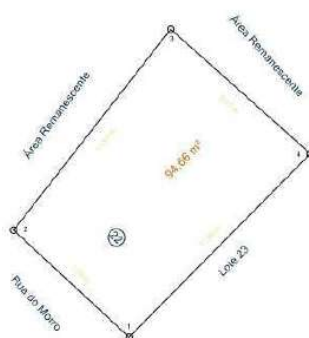
RENEE BUZHR Assinado de forma
FONTES digital por RENEE
BARRETO BUZHR FONTES
NASCIMENTO: 78831237
8831237500 Data: 2024.07.19
12:21:24 -03'00'

| De | Para | Âng. Int. | Distância | Coord. E(X) | Coord. N(Y) |
|----|------|------------|-----------|--------------|----------------|
| 1 | 2 | 100°29'13" | 7,49 m | 531.544,4987 | 8.613.493,8689 |
| 2 | 3 | 76°32'48" | 15,82 m | 531.546,1476 | 8.613.501,1702 |
| 3 | 4 | 94°49'31" | 6,55 m | 531.560,3434 | 8.613.494,1916 |
| 4 | 1 | 88°08'28" | 14,65 m | 531.557,9602 | 8.613.488,0958 |

Prefeitura Municipal de Santo Amaro

| | | | | |
|---|--------------------------------------|-----------------------|---------------------------|---------------------------|
| RESP. TÉCN.: Renée Buzahr Fontes Barreto Nascimento CREA: 0500186596 | ENDEREÇO: - Santo Amaro/BA | | | |
| | LOTE: 21 | QUADRA: 10B | ÁREA: 105,49 m² | ESCALA: 1 / 250 |
| PROPRIETÁRIO: Município Santo Amaro | | | | |

At = (257mm x 210mm)



RENEE BUZAZH
FONTES
BARRETO
NASCIMENTO-7
8831237500

Assinado de forma
digital por RENEE
BUZAZH FONTES
BARRETO
NASCIMENTO-78831237
500
Dados: 2024.07.19
12:21:24 -03'00'

| De | Para | Âng. Int. | Distância | Coord. E(X) | Coord. N(Y) |
|----|------|-----------|-----------|--------------|----------------|
| 1 | 2 | 91°46'55" | 7,29 m | 531.533,8718 | 8.613.436,9437 |
| 2 | 3 | 94°52'45" | 11,81 m | 531.528,5267 | 8.613.441,9051 |
| 3 | 4 | 86°15'50" | 8,87 m | 531.535,7979 | 8.613.451,2157 |
| 4 | 1 | 87°04'30" | 11,95 m | 531.542,2694 | 8.613.445,4448 |

Prefeitura Municipal de Santo Amaro

| | | | | |
|---|--------------------------------------|-----------------------|-------------------------------------|---------------------------|
| RESP. TÉCN.: Renée Buzahr Fontes Barreto Nascimento CREA: 0500186596 | ENDEREÇO: - Santo Amaro/BA | | | |
| | LOTE: 22 | QUADRA: 10B | ÁREA: 94,66 m² | ESCALA: 1 / 250 |
| PROPRIETÁRIO: Município Santo Amaro | | | | |

At = (257mm x 210mm)



RENEE BUZAHR
FONTES
BARRETO
NASCIMENTO: 7
8831237500

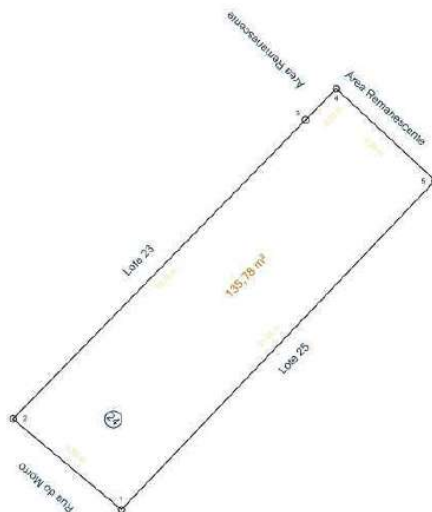
Avaliado de forma
digital por RENE
BUZAHR FONTES
BARRETO
NASCIMENTO: 78831237
500
Data: 2024.07.19
12:21:24 -0300'

| De | Para | Âng. Int. | Distância | Coord. E(X) | Coord. N(Y) |
|----|------|------------|-----------|--------------|----------------|
| 1 | 2 | 93°49'28" | 6,47 m | 531.538,7918 | 8.613.432,7355 |
| 2 | 3 | 85°53'32" | 11,95 m | 531.533,8718 | 8.613.436,9437 |
| 3 | 4 | 180°00'00" | 7,95 m | 531.542,2694 | 8.613.445,4448 |
| 4 | 5 | 89°34'24" | 6,36 m | 531.547,8546 | 8.613.451,0988 |
| 5 | 1 | 90°42'37" | 19,39 m | 531.552,3471 | 8.613.446,5943 |

Prefeitura Municipal de Santo Amaro

| | | | | |
|---|-------------------------------|----------------|--------------------------------|--------------------|
| RESP. TÉCN.: Renée Buzahr Fontes Barreto Nascimento CREA: 0500186596 | ENDEREÇO: - Santo Amaro/BA | | | |
| | LOTE: 23 | QUADRA: 10B | ÁREA: 125,90 m ² | ESCALA: 1 / 250 |
| DATA: 22/04/2024 | | | | |
| PROPRIETÁRIO: Município Santo Amaro | | | | |

A4 = (257mm x 210mm)



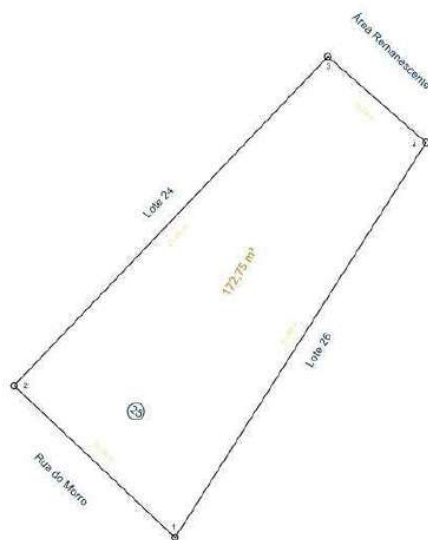
RENEE BUZAZH FONTES BARRETO NASCIMENTO: 8831237500
Assinado de forma digital por RENEE BUZAZH FONTES BARRETO NASCIMENTO:78831237500
Dados: 2024.07.19 12:21:24 -03'00'

| De | Para | Âng. Int. | Distância | Coord. E(X) | Coord. N(Y) |
|----|------|------------|-----------|--------------|----------------|
| 1 | 2 | 93°45'35" | 6,55 m | 531.543,8181 | 8.613.428,5379 |
| 2 | 3 | 85°30'01" | 19,39 m | 531.538,7918 | 8.613.432,7355 |
| 3 | 4 | 180°00'01" | 2,02 m | 531.552,3471 | 8.613.446,5943 |
| 4 | 5 | 91°29'54" | 6,26 m | 531.553,7622 | 8.613.448,0410 |
| 5 | 1 | 89°14'29" | 21,06 m | 531.558,3492 | 8.613.443,7833 |

Prefeitura Municipal de Santo Amaro

| | | | | |
|--|-------------------------------|----------------|--------------------------------|--------------------|
| RESP. TÉCN.: Renée Buzahr Fontes Barreto Nascimento CREA: 0500186596 | ENDEREÇO: - Santo Amaro/BA | | | |
| | LOTE: 24 | QUADRA: 10B | ÁREA: 135,78 m ² | ESCALA: 1 / 250 |
| DATA: 22/04/2024 | | | | |
| PROPRIETÁRIO: Município Santo Amaro | | | | |

A4 = (257mm x 210mm)



RENEE BUZAHR Acabado de forma digital por RENEE FONTES
FONTES BUZAHR FONTES
BARRETO BARRETO
NASCIMENTO: 78831237
8831237500 509
Emissão: 2024.07.19
12:21:24 - 0300

| De | Para | Âng. Int. | Distância | Coord. E(X) | Coord. N(Y) |
|----|------|-----------|-----------|--------------|----------------|
| 1 | 2 | 79°03'24" | 10,26 m | 531.551,2773 | 8.613.421,4973 |
| 2 | 3 | 89°43'13" | 21,06 m | 531.543,8181 | 8.613.428,5379 |
| 3 | 4 | 92°26'00" | 6,04 m | 531.558,3492 | 8.613.443,7833 |
| 4 | 1 | 98°47'23" | 21,68 m | 531.562,8962 | 8.613.439,8038 |

Prefeitura Municipal de Santo Amaro

| | | | | |
|---|-------------------------------|----------------|--------------------------------|--------------------|
| RESP. TÉCN.: Renée Buzahr Fontes Barreto Nascimento CREA: 0500186596 | ENDEREÇO: - Santo Amaro/BA | | | |
| | LOTE: 25 | QUADRA: 10B | ÁREA: 172,75 m ² | ESCALA: 1 / 250 |
| DATA: 22/04/2024 | | | | |
| PROPRIETÁRIO: Município Santo Amaro | | | | |

At = (257mm x 210mm)

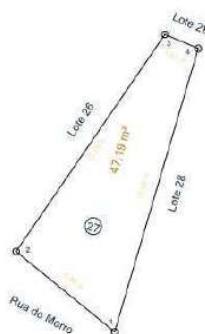


| De | Para | Âng. Int. | Distância | Coord. E(X) | Coord. N(Y) |
|----|------|------------|-----------|--------------|----------------|
| 1 | 2 | 91°10'53" | 5,70 m | 531.556,0431 | 8.613.418,3729 |
| 2 | 3 | 90°50'44" | 21,68 m | 531.551,2773 | 8.613.421,4973 |
| 3 | 4 | 96°02'13" | 5,75 m | 531.562,8962 | 8.613.439,8038 |
| 4 | 5 | 86°18'24" | 1,48 m | 531.568,0456 | 8.613.437,2514 |
| 5 | 6 | 179°58'53" | 8,71 m | 531.567,3021 | 8.613.435,9668 |
| 6 | 1 | 175°38'54" | 12,19 m | 531.562,9372 | 8.613.428,4304 |

RENEE BUZAZHR FONTES BARRETO NASCIMENTO: 78831237 8831237500
Assinado de forma digital por RENE BUZAZHR FONTES BARRETO NASCIMENTO: 78831237 8831237500
Dados: 2024.07.19 12:21:24 -03'00'

Prefeitura Municipal de Santo Amaro

| | | | | |
|--|--------------------------------------|----------------|--------------------------------|--------------------|
| RESP. TÉCN.: Renée Buzahr Fontes Barreto Nascimento CREA: 0500186596 | ENDEREÇO: - Santo Amaro/BA | | | |
| | LOTE: 26 | QUADRA: 10B | ÁREA: 130,42 m ² | ESCALA: 1 / 250 |
| DATA: 22/04/2024 | | | | |
| PROPRIETÁRIO: Município Santo Amaro | | | | |



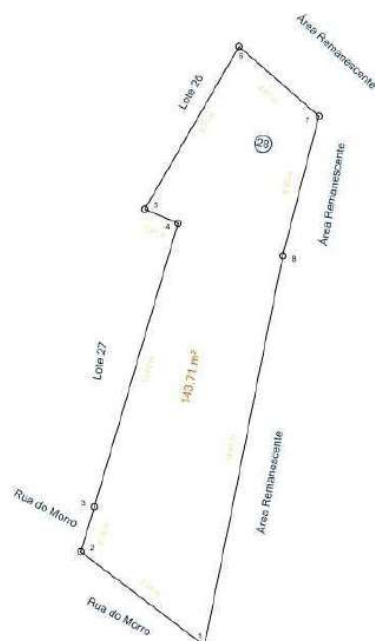
RENEE BUZAHR Assinado de forma
FONTES digital por RENE
BARRETO BUZAHR FONTES
NASCIMENTO: 78831237
8831237500 Data: 2024.07.19
12:11:24 -03'00'

| De | Para | Âng. Int. | Distância | Coord. E(X) | Coord. N(Y) |
|----|------|------------|-----------|--------------|----------------|
| 1 | 2 | 67°12'21" | 5,89 m | 531.560,6070 | 8.613.414,6471 |
| 2 | 3 | 94°47'48" | 12,19 m | 531.556,0431 | 8.613.418,3729 |
| 3 | 4 | 101°33'34" | 1,67 m | 531.562,9372 | 8.613.428,4304 |
| 4 | 1 | 96°26'17" | 13,69 m | 531.564,4802 | 8.613.427,7795 |

Prefeitura Municipal de Santo Amaro

| | | | | |
|---|--------------------------------------|-----------------------|--------------------------|---------------------------|
| RESP. TÉCNICO: Renée Buzahr Fontes Barreto Nascimento CREA: 0500186596 | ENDEREÇO: - Santo Amaro/BA | | | |
| | LOTE: 27 | QUADRA: 10B | ÁREA: 47,19 m² | ESCALA: 1 / 250 |
| PROPRIETÁRIO: Município Santo Amaro | | | | |

A4 = (257mm x 210mm)



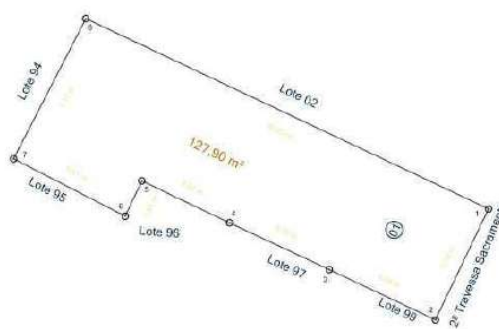
| De | Para | Âng. Int. | Distância | Coord. E(X) | Coord. N(Y) |
|----|------|------------|-----------|--------------|----------------|
| 1 | 2 | 64°08'28" | 7,20 m | 531.565,7061 | 8.613.408,2077 |
| 2 | 3 | 110°11'38" | 2,18 m | 531.559,9693 | 8.613.412,5612 |
| 3 | 4 | 180°34'03" | 13,69 m | 531.560,6070 | 8.613.414,6471 |
| 4 | 5 | 263°33'43" | 1,67 m | 531.564,4802 | 8.613.427,7795 |
| 5 | 6 | 82°47'33" | 8,71 m | 531.562,9372 | 8.613.428,4304 |
| 6 | 7 | 79°01'35" | 4,91 m | 531.567,3021 | 8.613.435,9668 |
| 7 | 8 | 116°32'16" | 6,69 m | 531.571,0025 | 8.613.432,7442 |
| 8 | 1 | 183°10'44" | 18,42 m | 531.569,3272 | 8.613.426,2725 |

RENEE BUZHR Assinado de forma
FONTES digital por RENEE
BARRETO BUZHR FONTES
NASCIMENTO: 7/8831237
8831237500 Data: 2024.07.19
12:21:24 -03'00'

Prefeitura Municipal de Santo Amaro

| | | | | |
|---|-----------------------|---------|-----------|---------|
| RESP. TÉCNICO: | ENDEREÇO: | | | |
| Renée Buzahr Fontes Barreto Nascimento CREA: 0500186596 | - Santo Amaro/BA | | | |
| | LOTE: | QUADRA: | ÁREA: | ESCALA: |
| | 28 | 10B | 143,71 m² | 1 / 250 |
| | DATA: 22/04/2024 | | | |
| | PROPRIETÁRIO: | | | |
| | Município Santo Amaro | | | |

A4 = (257mm x 210mm)



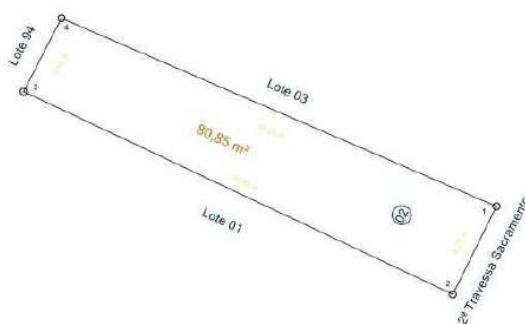
| De | Para | Âng. Int. | Distância | Coord. E(X) | Coord. N(Y) |
|----|------|------------|-----------|--------------|----------------|
| 1 | 2 | 89°45'51" | 5,70 m | 531.468,7122 | 8.613.314,8933 |
| 2 | 3 | 90°13'11" | 5,44 m | 531.466,2558 | 8.613.309,7526 |
| 3 | 4 | 180°12'17" | 5,10 m | 531.461,3403 | 8.613.312,0782 |
| 4 | 5 | 179°30'39" | 4,51 m | 531.456,7186 | 8.613.314,2446 |
| 5 | 6 | 270°30'39" | 1,81 m | 531.452,6558 | 8.613.316,1915 |
| 6 | 7 | 87°53'28" | 5,81 m | 531.451,8889 | 8.613.314,5539 |
| 7 | 8 | 89°57'36" | 7,31 m | 531.446,7189 | 8.613.317,2111 |
| 8 | 1 | 91°56'18" | 20,63 m | 531.450,0646 | 8.613.323,7094 |

RENEE BUZAZHR Assinado de forma digital por RENEE BUZAZHR FONTES BARRETO NASCIMENTO:78831237500
8831237500
Diário: 2024.02.19 12:21:24 -0300

Prefeitura Municipal de Santo Amaro

| | | | | |
|--|---------------------------|----------------------|---------------------------|---------------------------|
| RESP. TÉCN.: Renée Buzahr Fontes Barreto Nascimento CREA: 0500186596 | ENDEREÇO: Value | | | |
| | LOTE: 01 | QUADRA: 11 | ÁREA: 127,90 m² | ESCALA: 1 / 250 |
| PROPRIETÁRIO: Município Santo Amaro | | | | |

A4 = (257mm x 210mm)



RENEE BUZAZH FONTES
BARRETO NASCIMENTO
8831237500

Assinado de forma digital por RENE BUZAZH FONTES BARRETO NASCIMENTO-78831237500
Data: 2024.07.19 12:21:24 -03'00'

| De | Para | Âng. Int. | Distância | Coord. E(X) | Coord. N(Y) |
|----|------|-----------|-----------|--------------|----------------|
| 1 | 2 | 87°01'01" | 4,27 m | 531.470,6087 | 8.613.318,7152 |
| 2 | 3 | 91°05'18" | 20,63 m | 531.468,7122 | 8.613.314,8933 |
| 3 | 4 | 88°04'21" | 3,59 m | 531.450,0646 | 8.613.323,7094 |
| 4 | 1 | 93°49'20" | 20,60 m | 531.451,7059 | 8.613.326,8987 |

Prefeitura Municipal de Santo Amaro

RESP. TÉCN.:

Renée Buzahr Fontes
Barreto Nascimento
CREA: 0500186596

ENDEREÇO:

Value

LOTE:

02

QUADRA:

11

ÁREA:

80,85 m²

ESCALA:

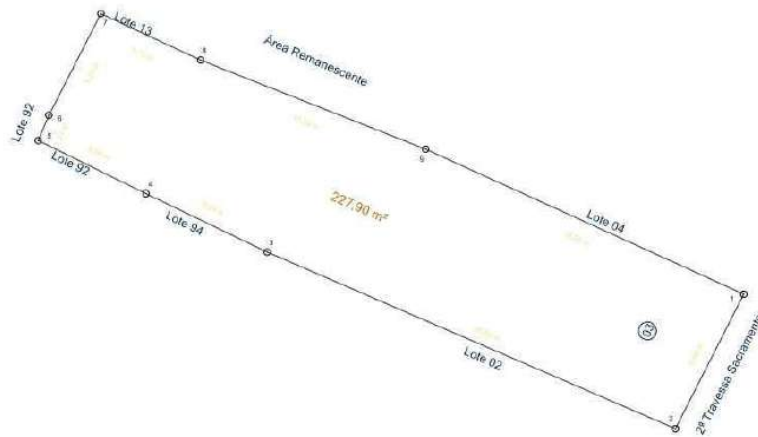
1 / 250

DATA:

22/04/2024

PROPRIETÁRIO:

Município Santo Amaro



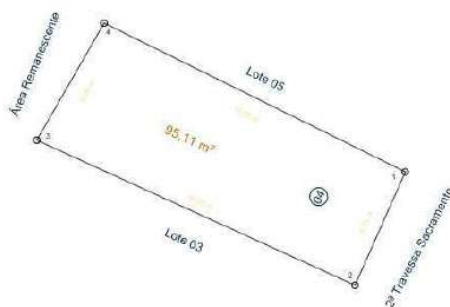
| De | Para | Âng. Int. | Distância | Coord. E(X) | Coord. N(Y) |
|----|------|------------|-----------|--------------|----------------|
| 1 | 2 | 87°36'17" | 6,99 m | 531.473,7729 | 8.613.324,9497 |
| 2 | 3 | 93°30'01" | 20,60 m | 531.470,6087 | 8.613.318,7152 |
| 3 | 4 | 177°41'29" | 6,24 m | 531.451,7059 | 8.613.326,8987 |
| 4 | 5 | 179°24'38" | 5,56 m | 531.446,0840 | 8.613.329,6064 |
| 5 | 6 | 93°33'57" | 1,27 m | 531.441,1023 | 8.613.332,0693 |
| 6 | 7 | 175°40'03" | 5,29 m | 531.441,5921 | 8.613.333,2377 |
| 7 | 8 | 92°03'23" | 5,10 m | 531.443,9990 | 8.613.337,9465 |
| 8 | 9 | 183°26'06" | 11,20 m | 531.448,6168 | 8.613.335,7915 |
| 9 | 1 | 177°04'05" | 16,20 m | 531.459,0349 | 8.613.331,6705 |

RENEE BUZAZH Assinado de Forma
 FONTEES digital por RENEE
 BARRETO BUZAZH FONTEES
 NASCIMENTO: 78831237
 8831237500 500
 122124-0300

Prefeitura Municipal de Santo Amaro

| | | | | |
|---|--------------------|--|--------------------|--------------------|
| RESP. TÉCN.: Renée Buzahr Fontes Barreto Nascimento CREA: 0500186596 | ENDEREÇO: Value | | | |
| | LOTE: 03 | QUADRA: 11 | ÁREA: 227,90 m² | ESCALA: 1 / 250 |
| DATA: 22/04/2024 | | PROPRIETÁRIO: Município Santo Amaro | | |

A4 = (257mm x 210mm)



RENEE BUZAHR Assinado de forma digital por RENEE BUZAHR FONTES BARRETO NASCIMENTO: 78831237 509 8831237500 Data: 2024.07.19 12:21:24 -0300

| De | Para | Âng. Int. | Distância | Coord. E(X) | Coord. N(Y) |
|----|------|-----------|-----------|--------------|----------------|
| 1 | 2 | 92°23'26" | 5,75 m | 531.476,1017 | 8.613.330,2023 |
| 2 | 3 | 89°23'49" | 16,20 m | 531.473,7729 | 8.613.324,9497 |
| 3 | 4 | 84°36'13" | 6,26 m | 531.459,0349 | 8.613.331,6705 |
| 4 | 1 | 93°36'32" | 15,56 m | 531.462,1556 | 8.613.337,0953 |

Prefeitura Municipal de Santo Amaro

| | | | | | |
|--|--|---------------|-------------------------------|--------------------|---------------------|
| RESP. TÉCNICO: Renée Buzahr Fontes Barreto Nascimento CREA: 0500186596 | ENDEREÇO: Value | | | | |
| | LOTE: 04 | QUADRA: 11 | ÁREA: 95,11 m ² | ESCALA: 1 / 250 | DATA: 22/04/2024 |
| | PROPRIETÁRIO: Município Santo Amaro | | | | |

A4 = (257mm x 210mm)



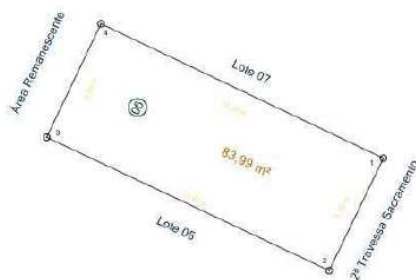
| De | Para | Âng. Int. | Distância | Coord. E(X) | Coord. N(Y) |
|----|------|------------|-----------|--------------|----------------|
| 1 | 2 | 90°27'40" | 5,81 m | 531.478,5405 | 8.613.335,4779 |
| 2 | 3 | 88°30'33" | 15,56 m | 531.476,1017 | 8.613.330,2023 |
| 3 | 4 | 177°21'18" | 0,45 m | 531.462,1556 | 8.613.337,0953 |
| 4 | 5 | 89°49'02" | 5,50 m | 531.461,7612 | 8.613.337,3134 |
| 5 | 6 | 94°47'07" | 1,12 m | 531.464,4374 | 8.613.342,1158 |
| 6 | 1 | 179°04'19" | 14,47 m | 531.465,4583 | 8.613.341,6539 |

RENEE BUZAZH Assinado de forma digital por RENEE BUZAZH FONTES BARRETO NASCIMENTO:78831237 8831237500 509 2024.07.19 12:21:24 -0300

Prefeitura Municipal de Santo Amaro

| | | | | |
|---|---------------------------|----------------------|--------------------------|---------------------------|
| RESP. TÉCN.: Renée Buzahr Fontes Barreto Nascimento CREA: 0500186596 | ENDEREÇO: Value | | | |
| | LOTE: 05 | QUADRA: 11 | ÁREA: 89,54 m² | ESCALA: 1 / 250 |
| DATA: 22/04/2024 | | | | |
| PROPRIETÁRIO: Município Santo Amaro | | | | |

A4 = (257mm x 210mm)



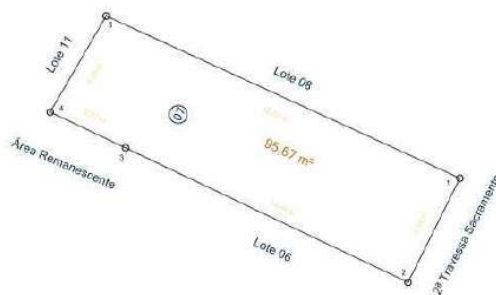
RENEE BUZAHR Assinado de forma digital por RENEE BUZAHR FONTES BARRETO NASCIMENTO:78831237 500 8831237500 Data: 2024.07.19 12:21:24 -0300

| De | Para | Âng. Int. | Distância | Coord. E(X) | Coord. N(Y) |
|----|------|-----------|-----------|--------------|----------------|
| 1 | 2 | 89°42'09" | 5,78 m | 531.481,0519 | 8.613.340,6796 |
| 2 | 3 | 90°29'59" | 14,47 m | 531.478,5405 | 8.613.335,4779 |
| 3 | 4 | 89°42'51" | 5,83 m | 531.465,4583 | 8.613.341,6539 |
| 4 | 1 | 90°05'01" | 14,49 m | 531.467,9723 | 8.613.346,9110 |

Prefeitura Municipal de Santo Amaro

| | | | | |
|---|----------------------------|----------------------|-------------------------------------|---------------------------|
| RESP. TÉCNICO: Renée Buzahr Fontes Barreto Nascimento CREA: 0500186596 | ENDEREÇO: Value | | | |
| | LOTE: 06 | QUADRA: 11 | ÁREA: 83,99 m² | ESCALA: 1 / 250 |
| | DATA: 22/04/2024 | | | |
| PROPRIETÁRIO: Município Santo Amaro | | | | |

A4 = (257mm x 210mm)



| De | Para | Âng. Int. | Distância | Coord. E(X) | Coord. N(Y) |
|----|------|------------|-----------|--------------|----------------|
| 1 | 2 | 88°11'39" | 5,39 m | 531.483,4538 | 8.613.345,5067 |
| 2 | 3 | 90°58'49" | 14,49 m | 531.481,0519 | 8.613.340,6796 |
| 3 | 4 | 180°02'58" | 3,87 m | 531.467,9723 | 8.613.346,9110 |
| 4 | 5 | 85°12'06" | 5,15 m | 531.464,4789 | 8.613.348,5716 |
| 5 | 1 | 95°34'27" | 18,02 m | 531.467,0723 | 8.613.353,0235 |

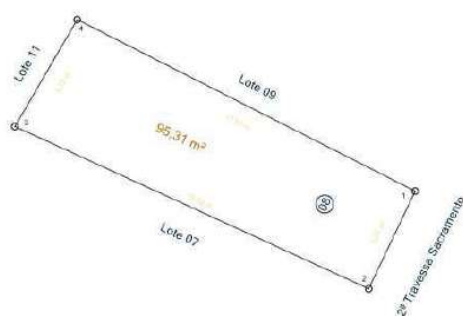
RENEE BUZAZH
FONTES
BARRETO
NASCIMENTO: 78831237
8831237500

Assinado de forma digital por RENEE BUZAZH FONTES BARRETO NASCIMENTO: 78831237 500 Dados: 2024.07.19 12:21:24 -0300'

Prefeitura Municipal de Santo Amaro

| | | | | |
|---|--------------------|---------------|-------------------------------|--------------------|
| RESP. TÉCN.: Renée Buzahr Fontes Barreto Nascimento CREA: 0500186596 | ENDEREÇO: Value | | | |
| | LOTE: 07 | QUADRA: 11 | ÁREA: 95,67 m ² | ESCALA: 1 / 250 |
| DATA: 22/04/2024 | | | | |
| PROPRIETÁRIO: Município Santo Amaro | | | | |

A4 = (257mm x 210mm)



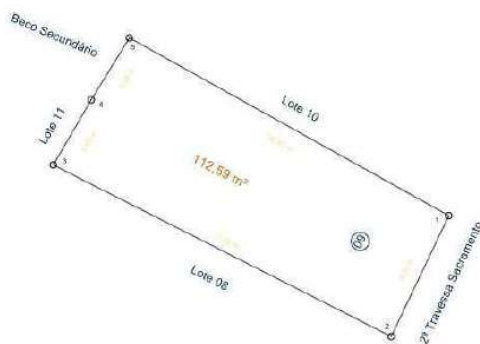
RENEE BUZAZHR Assinado de forma digital por RENEE FONTES BARRETO NASCIMENTO:78831237 500 8831237500 Data: 2024.07.19 12:21:24 -0300

| De | Para | Âng. Int. | Distância | Coord. E(X) | Coord. N(Y) |
|----|------|-----------|-----------|--------------|----------------|
| 1 | 2 | 91°27'25" | 5,01 m | 531.485,6065 | 8.613.350,0267 |
| 2 | 3 | 90°49'04" | 18,02 m | 531.483,4538 | 8.613.345,5067 |
| 3 | 4 | 84°25'34" | 5,73 m | 531.467,0723 | 8.613.353,0235 |
| 4 | 1 | 93°17'57" | 17,55 m | 531.469,9564 | 8.613.357,9744 |

Prefeitura Municipal de Santo Amaro

| | | | | |
|---|--------------------|---------------|-------------------|--------------------|
| RESP. TÉCN.: Renee Buzahr Fontes Barreto Nascimento CREA: 0500186596 | ENDEREÇO: Value | | | |
| | LOTE: 08 | QUADRA: 11 | ÁREA: 95,31 m² | ESCALA: 1 / 250 |
| DATA: 22/04/2024 | | | | |
| PROPRIETÁRIO: Município Santo Amaro | | | | |

A4 = (257mm x 210mm)

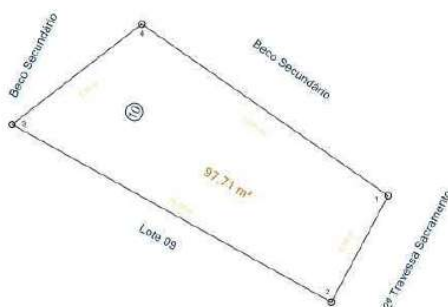


| De | Para | Âng. Int. | Distância | Coord. E(X) | Coord. N(Y) |
|----|------|------------|-----------|--------------|----------------|
| 1 | 2 | 93°38'59" | 6,20 m | 531.488,2723 | 8.613.355,6243 |
| 2 | 3 | 88°32'33" | 17,55 m | 531.485,6065 | 8.613.350,0267 |
| 3 | 4 | 86°42'02" | 3,48 m | 531.469,9564 | 8.613.357,9744 |
| 4 | 5 | 178°33'24" | 3,38 m | 531.471,7105 | 8.613.360,9855 |
| 5 | 1 | 92°33'02" | 16,93 m | 531.473,4838 | 8.613.363,8506 |

RENEE BUZAZH Assinado de forma digital por RENEE BUZAZH FONTES BARRETO NASCIMENTO:788312378831237500 Data: 2024.07.19 12:21:24 -0300

Prefeitura Municipal de Santo Amaro

| | | | | |
|--|---------------------------|----------------------|---------------------------|---------------------------|
| RESP. TÉCNICO: Renée Buzahr Fontes Barreto Nascimento CREA: 0500186596 | ENDEREÇO: Value | | | |
| | LOTE: 09 | QUADRA: 11 | ÁREA: 112,59 m² | ESCALA: 1 / 250 |
| DATA: 22/04/2024 | | | | |
| PROPRIETÁRIO: Município Santo Amaro | | | | |



RENEE BUZAZH FONTE
BARRETO NASCIMENTO: 7
8831237500

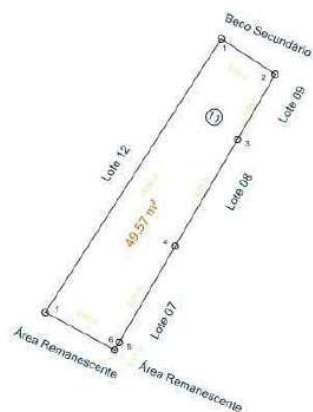
Assinado de forma digital por RENEE BUZAZH FONTE BARRETO NASCIMENTO: 78831237500
Data: 2024.07.19 12:21:24 -0300

| De | Para | Âng. Int. | Distância | Coord. E(X) | Coord. N(Y) |
|----|------|------------|-----------|--------------|----------------|
| 1 | 2 | 96°50'27" | 5,59 m | 531.490,8994 | 8.613.360,5805 |
| 2 | 3 | 88°54'27" | 16,93 m | 531.488,2723 | 8.613.355,6243 |
| 3 | 4 | 66°51'22" | 7,59 m | 531.473,4838 | 8.613.363,8806 |
| 4 | 1 | 107°23'44" | 13,91 m | 531.479,4896 | 8.613.368,5093 |

Prefeitura Municipal de Santo Amaro

| | | | | |
|---|--------------------|---------------|-------------------------------|--------------------|
| RESP. TÉCN.: Renée Buzahr Fontes Barreto Nascimento CREA: 0500186596 | ENDEREÇO: Value | | | |
| | LOTE: 10 | QUADRA: 11 | ÁREA: 97,71 m ² | ESCALA: 1 / 250 |
| DATA: 22/04/2024 | | | | |
| PROPRIETÁRIO: Município Santo Amaro | | | | |

A4 = (257mm x 210mm)



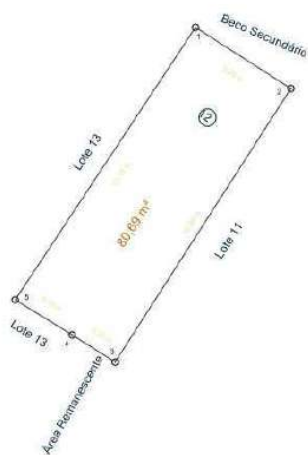
| De | Para | Âng. Int. | Distância | Coord. E(X) | Coord. N(Y) |
|----|------|------------|-----------|--------------|----------------|
| 1 | 2 | 89°24'50" | 3,00 m | 531.469,2013 | 8.613.362,6330 |
| 2 | 3 | 93°03'56" | 3,48 m | 531.471,7105 | 8.613.360,9855 |
| 3 | 4 | 180°00'01" | 5,73 m | 531.469,9564 | 8.613.357,9744 |
| 4 | 5 | 179°59'59" | 5,15 m | 531.467,0723 | 8.613.353,0235 |
| 5 | 6 | 180°11'50" | 0,41 m | 531.464,4789 | 8.613.348,5716 |
| 6 | 7 | 91°28'51" | 3,65 m | 531.464,2725 | 8.613.348,2146 |
| 7 | 1 | 85°50'33" | 15,06 m | 531.461,0645 | 8.613.349,9596 |

RENEE BUZAHR Assinado de forma digital por RENEE BUZAHR FONTES BARRETO NASCIMENTO.78831237 500 8831237500 Data: 2024.07.19 12:21:24 -0300

Prefeitura Municipal de Santo Amaro

| | | | | |
|---|---------------------------|----------------------|--------------------------|---------------------------|
| RESP. TÉCNICO: Renée Buzahr Fontes Barreto Nascimento CREA: 0500186596 | ENDEREÇO: Value | | | |
| | LOTE: 11 | QUADRA: 11 | ÁREA: 49,57 m² | ESCALA: 1 / 250 |
| DATA: 22/04/2024 | | | | |
| PROPRIETÁRIO: Município Santo Amaro | | | | |

A4 = (257mm x 210mm)

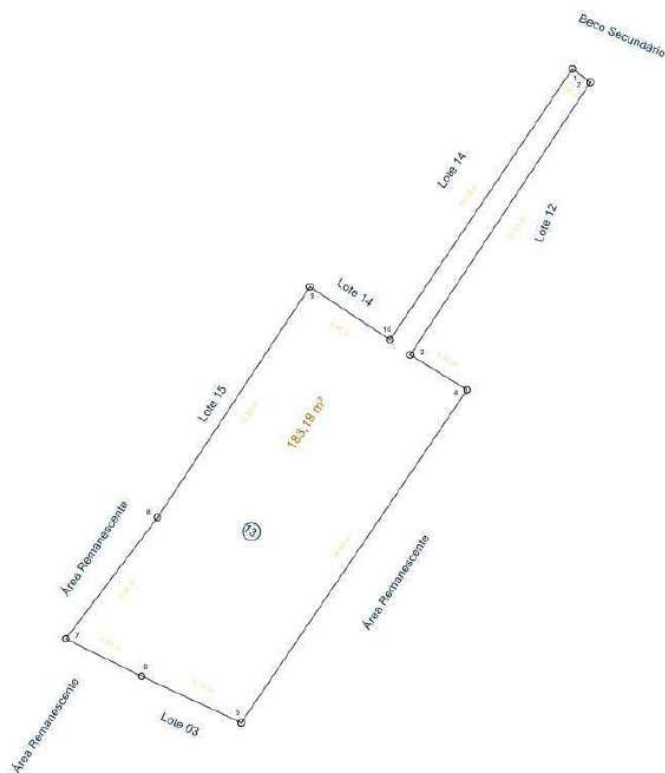


| De | Para | Âng. Int. | Distância | Coord. E(X) | Coord. N(Y) |
|----|------|------------|-----------|--------------|----------------|
| 1 | 2 | 90°48'26" | 5,25 m | 531.464,7853 | 8.613.365,4646 |
| 2 | 3 | 89°57'58" | 15,06 m | 531.469,2013 | 8.613.362,6330 |
| 3 | 4 | 90°25'21" | 2,35 m | 531.461,0645 | 8.613.349,9596 |
| 4 | 5 | 180°36'47" | 3,10 m | 531.459,0748 | 8.613.351,2165 |
| 5 | 1 | 88°11'27" | 15,13 m | 531.456,4387 | 8.613.352,8425 |

RENEE BUZAZHR Assinado de forma digital por RENEE BUZAZHR FONTES BARRETO NASCIMENTO:78831237 500 8831237500 Data: 2024.07.19 12:21:24 -0300

Prefeitura Municipal de Santo Amaro

| | | | | |
|---|---------------------------|---------------|-------------------------------|--------------------|
| RESP. TÉCN.: Renée Buzahr Fontes Barreto Nascimento CREA: 0500186596 | ENDEREÇO: Value | | | |
| | LOTE: 12 | QUADRA: 11 | ÁREA: 80,69 m ² | ESCALA: 1 / 250 |
| DATA: 22/04/2024 | | | | |
| PROPRIETÁRIO: Município Santo Amaro | | | | |

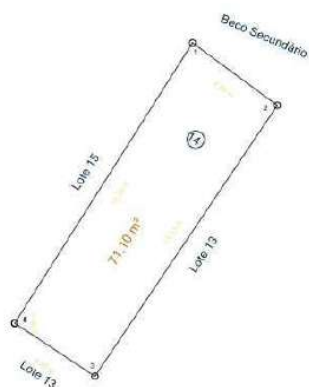


| De | Para | Âng. Ini. | Distância | Coord. E(X) | Coord. N(Y) |
|----|------|------------|-----------|--------------|----------------|
| 1 | 2 | 87°12'11" | 1,04 m | 531.463,9494 | 8.613.366,0884 |
| 2 | 3 | 93°15'28" | 15,13 m | 531.464,7853 | 8.613.365,4646 |
| 3 | 4 | 271°48'33" | 3,10 m | 531.456,4387 | 8.613.352,8425 |
| 4 | 5 | 87°31'46" | 18,64 m | 531.459,0748 | 8.613.351,2165 |
| 5 | 6 | 99°07'11" | 5,10 m | 531.448,6168 | 8.613.335,7915 |
| 6 | 7 | 178°46'11" | 3,91 m | 531.443,9990 | 8.613.337,9465 |
| 7 | 8 | 79°10'08" | 7,06 m | 531.440,4897 | 8.613.339,6769 |
| 8 | 9 | 183°41'13" | 12,60 m | 531.444,7472 | 8.613.345,3106 |
| 9 | 10 | 89°52'45" | 4,45 m | 531.451,7896 | 8.613.355,9944 |
| 10 | 1 | 269°34'34" | 15,13 m | 531.455,5028 | 8.613.353,5356 |

RENEE BUZAHR Assinado de forma digital por RENEE BUZAHR FONTES BARRETO NASCIMENTO.78831237 509 End: 2024.07.19 12:21:24 -0300

Prefeitura Municipal de Santo Amaro

| | | | | |
|--|--------------------|---------------|--------------------------------|--------------------|
| RESP. TÉCN.: Renée Buzahr Fontes Barreto Nascimento CREA: 0500186596 | ENDEREÇO: Value | | | |
| | LOTE: 13 | QUADRA: 11 | ÁREA: 183,18 m ² | ESCALA: 1 / 250 |
| DATA: 22/04/2024 | | | | |
| PROPRIETÁRIO: Município Santo Amaro | | | | |



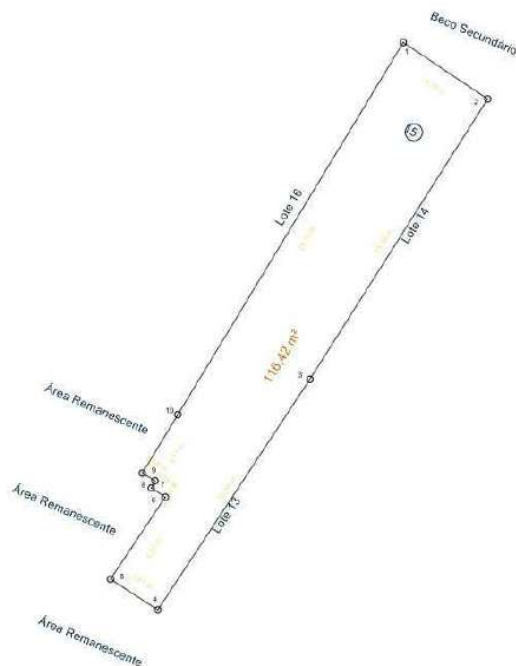
| De | Para | Âng. Int. | Distância | Coord. E(X) | Coord. N(Y) |
|----|------|------------|-----------|--------------|----------------|
| 1 | 2 | 86°00'12" | 4,88 m | 531.460,0211 | 8.613.368,9809 |
| 2 | 3 | 92°25'45" | 15,13 m | 531.463,9494 | 8.613.366,0884 |
| 3 | 4 | 90°25'26" | 4,45 m | 531.455,5028 | 8.613.353,5356 |
| 4 | 5 | 123°30'45" | 0,00 m | 531.451,7896 | 8.613.355,9944 |
| 5 | 1 | 327°37'53" | 15,38 m | 531.451,7896 | 8.613.355,9944 |

RENEE BUZAZHR Assinado de forma digital por RENEE BUZAZHR FONTES BARRETO NASCIMENTO:78831237 500 8831237500 Data: 2024.07.19 12:21:24 -0300

Prefeitura Municipal de Santo Amaro

| | | | | |
|---|--------------------|---------------|-------------------------------|--------------------|
| RESP. TÉCN.: Renée Buzahr Fontes Barreto Nascimento CREA: 0500186596 | ENDEREÇO: Value | | | |
| | LOTE: 14 | QUADRA: 11 | ÁREA: 71,10 m ² | ESCALA: 1 / 250 |
| DATA: 22/04/2024 | | | | |
| PROPRIETÁRIO: Município Santo Amaro | | | | |

A4 = (257mm x 210mm)



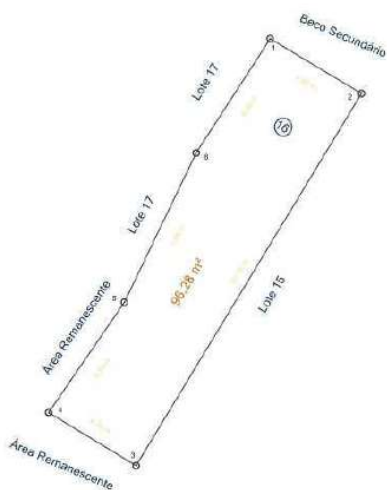
| De | Para | Âng. Ini. | Distância | Coord. E(X) | Coord. N(Y) |
|----|------|------------|-----------|--------------|----------------|
| 1 | 2 | 87°19'03" | 4,70 m | 531.456,1153 | 8.613.371,6029 |
| 2 | 3 | 91°30'17" | 15,38 m | 531.460,0211 | 8.613.368,9809 |
| 3 | 4 | 178°58'37" | 12,80 m | 531.451,7896 | 8.613.355,9944 |
| 4 | 5 | 90°19'36" | 2,61 m | 531.444,7472 | 8.613.345,3106 |
| 5 | 6 | 89°19'17" | 4,57 m | 531.442,5557 | 8.613.346,7373 |
| 6 | 7 | 270°16'50" | 0,78 m | 531.445,0917 | 8.613.350,5336 |
| 7 | 8 | 97°59'55" | 0,37 m | 531.444,4535 | 8.613.350,9554 |
| 8 | 9 | 264°02'58" | 0,88 m | 531.444,6136 | 8.613.351,2915 |
| 9 | 10 | 90°13'25" | 3,17 m | 531.444,0332 | 8.613.351,6460 |
| 10 | 1 | 180°00'01" | 20,16 m | 531.445,6762 | 8.613.354,3500 |

RENEE BUZAZH FONTES
 BARRETO NASCIMENTO
 8831237500
Assinado de forma digital por RENEE BUZAZH FONTES BARRETO NASCIMENTO:78831237500. Dados: 2024.07.19 12:21:24 -0300'

Prefeitura Municipal de Santo Amaro

| | | | | |
|--|---------------------------|---------------|--------------------------------|--------------------|
| RESP. TÉCN.: Renée Buzahr Fontes Barreto Nascimento CREA: 0500186596 | ENDEREÇO: Value | | | |
| | LOTE: 15 | QUADRA: 11 | ÁREA: 116,42 m ² | ESCALA: 1 / 250 |
| PROPRIETÁRIO: Município Santo Amaro | | | | |

A4 = (257mm x 210mm)



| De | Para | Âng. Int. | Distância | Coord. E(X) | Coord. N(Y) |
|----|------|------------|-----------|--------------|----------------|
| 1 | 2 | 91°55'58" | 4,93 m | 531.451,8863 | 8.613.374,1426 |
| 2 | 3 | 89°47'45" | 20,16 m | 531.456,1153 | 8.613.371,6029 |
| 3 | 4 | 89°53'45" | 4,74 m | 531.445,6762 | 8.613.354,3600 |
| 4 | 5 | 86°48'35" | 6,20 m | 531.441,6270 | 8.613.356,8215 |
| 5 | 6 | 188°49'47" | 7,88 m | 531.445,1363 | 8.613.361,9302 |
| 6 | 1 | 172°44'10" | 6,30 m | 531.448,4603 | 8.613.368,8507 |

RENEE BUZAZHR Assinado de forma digital por RENEE BUZAZHR FONTES BARRETO NASCIMENTO:78831237 500 8831237500 Data: 2024.07.19 12:21:24 -0300

Prefeitura Municipal de Santo Amaro

| | | | | |
|---|---------------------------|---------------|-------------------------------|--------------------|
| RESP. TÉCN.: Renée Buzahr Fontes Barreto Nascimento CREA: 0500186596 | ENDEREÇO: Value | | | |
| | LOTE: 16 | QUADRA: 11 | ÁREA: 96,28 m ² | ESCALA: 1 / 250 |
| DATA: 22/04/2024 | | | | |
| PROPRIETÁRIO: Município Santo Amaro | | | | |

A4 = (257mm x 210mm)



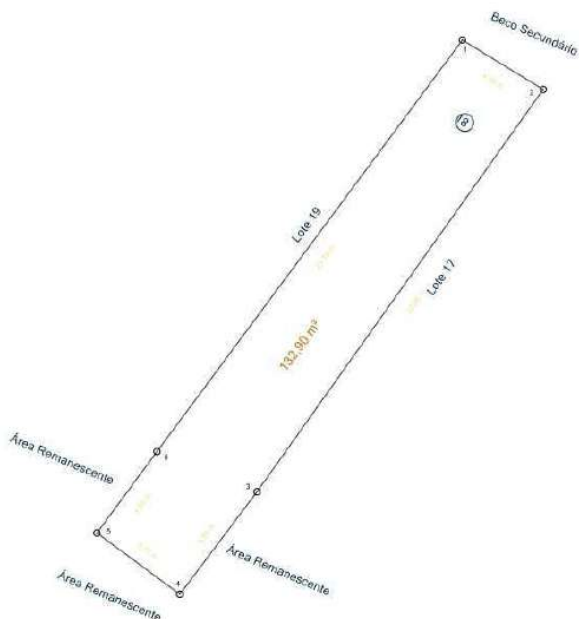
| De | Para | Âng. Int. | Distância | Coord. E(X) | Coord. N(Y) |
|----|------|------------|-----------|--------------|----------------|
| 1 | 2 | 72°19'12" | 5,39 m | 531.449,5206 | 8.613.379,8068 |
| 2 | 3 | 112°09'57" | 1,54 m | 531.452,6960 | 8.613.375,4516 |
| 3 | 4 | 178°49'07" | 6,30 m | 531.451,8863 | 8.613.374,1426 |
| 4 | 5 | 187°15'50" | 7,68 m | 531.448,4603 | 8.613.368,8507 |
| 5 | 6 | 171°10'13" | 6,20 m | 531.445,1363 | 8.613.361,9302 |
| 6 | 7 | 89°46'37" | 6,89 m | 531.441,6270 | 8.613.356,8215 |
| 7 | 8 | 89°17'53" | 22,86 m | 531.435,9606 | 8.613.360,7463 |
| 8 | 1 | 179°11'10" | 0,53 m | 531.449,2088 | 8.613.379,3812 |

RENEE BUZAHR Assinado de forma digital por RENEE BUZAHR FONTES BARRETO NASCIMENTO:78831237500
509
Emissão: 2024.07.19 12:21:24 -0300'

Prefeitura Municipal de Santo Amaro

| | | | | |
|--|--------------------|---------------|--------------------|--------------------|
| RESP. TÉCNICO: Renée Buzahr Fontes Barreto Nascimento CREA: 0500186596 | ENDEREÇO: Value | | | |
| | LOTE: 17 | QUADRA: 11 | ÁREA: 135,21 m² | ESCALA: 1 / 250 |
| DATA: 22/04/2024 | | | | |
| PROPRIETÁRIO: Município Santo Amaro | | | | |

A4 = (257mm x 210mm)



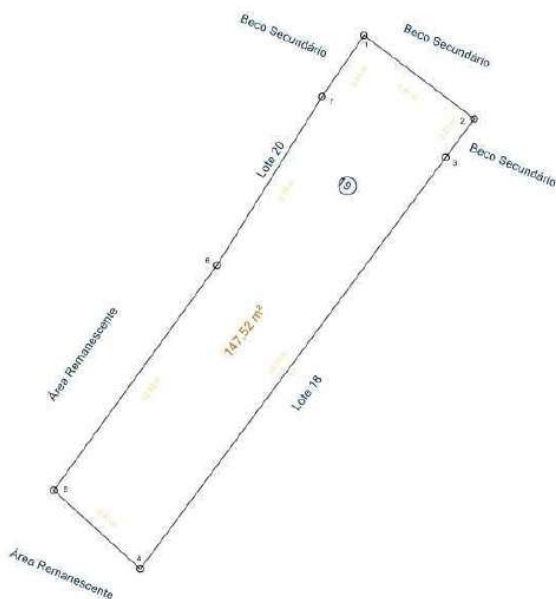
| De | Para | Âng. Int. | Distância | Coord. E(X) | Coord. N(Y) |
|----|------|------------|-----------|--------------|----------------|
| 1 | 2 | 95°07'55" | 4,39 m | 531.445,4657 | 8.613.381,6691 |
| 2 | 3 | 86°01'27" | 22,86 m | 531.449,2088 | 8.613.379,3812 |
| 3 | 4 | 178°26'30" | 5,95 m | 531.435,9606 | 8.613.360,7463 |
| 4 | 5 | 90°29'29" | 4,77 m | 531.432,3820 | 8.613.355,9919 |
| 5 | 6 | 90°04'52" | 4,69 m | 531.428,5425 | 8.613.358,8306 |
| 6 | 1 | 179°49'46" | 23,74 m | 531.431,3235 | 8.613.362,6032 |

RENEE BUZAZHR Assinado de forma digital por RENEE BUZAZHR FONTES BARRETO NASCIMENTO: 78831237 8831237500 509 2024.07.19 12:21:24 -0300

Prefeitura Municipal de Santo Amaro

| | | | | |
|---|--------------------|---------------|--------------------------------|--------------------|
| RESP. TÉCN.: Renée Buzahr Fontes Barreto Nascimento CREA: 0500186596 | ENDEREÇO: Value | | | |
| | LOTE: 18 | QUADRA: 11 | ÁREA: 132,90 m ² | ESCALA: 1 / 250 |
| DATA: 22/04/2024 | | | | |
| PROPRIETÁRIO: Município Santo Amaro | | | | |

A4 = (257mm x 210mm)



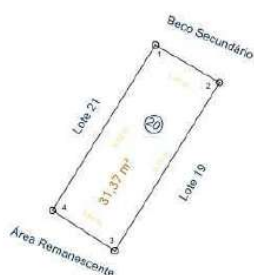
| De | Para | Âng. Int. | Distância | Coord. E(X) | Coord. N(Y) |
|----|------|------------|-----------|--------------|----------------|
| 1 | 2 | 87°16'51" | 6,41 m | 531.441,6857 | 8.613.387,3275 |
| 2 | 3 | 90°33'52" | 2,23 m | 531.446,7940 | 8.613.383,4598 |
| 3 | 4 | 180°00'03" | 23,74 m | 531.445,4657 | 8.613.381,6691 |
| 4 | 5 | 84°19'27" | 5,41 m | 531.431,3235 | 8.613.362,6032 |
| 5 | 6 | 96°18'18" | 12,89 m | 531.427,3156 | 8.613.366,2427 |
| 6 | 7 | 184°02'37" | 9,19 m | 531.434,8835 | 8.613.376,6829 |
| 7 | 1 | 177°28'54" | 3,44 m | 531.439,7399 | 8.613.384,4870 |

RENEE BUZAZHR Assinado de forma digital por RENEE BUZAZHR FONTES BARRETO NASCIMENTO.78831237500
509
Emitido em: 2024.07.19 12:21:24 -0300'

Prefeitura Municipal de Santo Amaro

| | | | | |
|--|---------------------------|---------------|--------------------|--------------------|
| RESP. TÉCN.: Renée Buzahr Fontes Barreto Nascimento CREA: 0500186596 | ENDEREÇO: Value | | | |
| | LOTE: 19 | QUADRA: 11 | ÁREA: 147,52 m² | ESCALA: 1 / 250 |
| DATA: 22/04/2024 | | | | |
| PROPRIETÁRIO: Município Santo Amaro | | | | |

A4 = (257mm x 210mm)



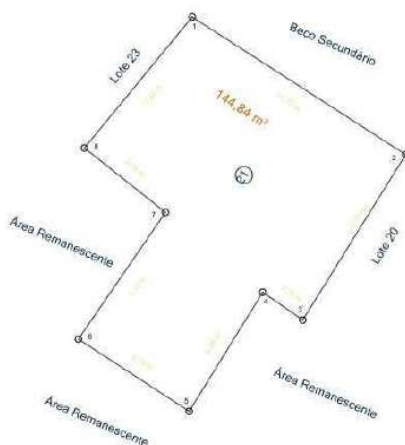
RENEE BUZAZHR Assinado de forma digital por RENEE BUZAZHR FONTES BARRETO NASCIMENTO.78831237500
509
Emitido em: 2024.07.19 12:21:24 -0300'

| De | Para | Âng. Int. | Distância | Coord. E(X) | Coord. N(Y) |
|----|------|-----------|-----------|--------------|----------------|
| 1 | 2 | 91°37'00" | 3,45 m | 531.436,7631 | 8.613.386,2241 |
| 2 | 3 | 88°22'18" | 9,19 m | 531.439,7399 | 8.613.384,4870 |
| 3 | 4 | 88°49'36" | 3,44 m | 531.434,8835 | 8.613.376,6829 |
| 4 | 1 | 91°11'06" | 9,02 m | 531.431,9972 | 8.613.378,5621 |

Prefeitura Municipal de Santo Amaro

| | | | | |
|--|--------------------|---------------|-------------------------------|--------------------|
| RESP. TÉCNICO: Renée Buzahr Fontes Barreto Nascimento CREA: 0500186596 | ENDEREÇO: Value | | | |
| | LOTE: 20 | QUADRA: 11 | ÁREA: 31,37 m ² | ESCALA: 1 / 250 |
| DATA: 22/04/2024 | | | | |
| PROPRIETÁRIO: Município Santo Amaro | | | | |

A4 = (257mm x 210mm)



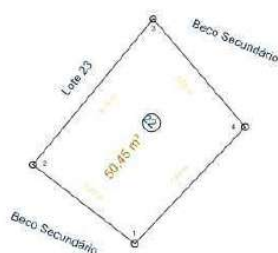
| De | Para | Âng. Int. | Distância | Coord. E(X) | Coord. N(Y) |
|----|------|------------|-----------|--------------|----------------|
| 1 | 2 | 96°36'26" | 11,77 m | 531.426,8756 | 8.613.392,6013 |
| 2 | 3 | 90°56'20" | 9,02 m | 531.436,7631 | 8.613.386,2241 |
| 3 | 4 | 87°04'17" | 2,26 m | 531.431,9972 | 8.613.378,5621 |
| 4 | 5 | 273°08'07" | 6,49 m | 531.430,1443 | 8.613.379,8504 |
| 5 | 6 | 88°32'57" | 6,13 m | 531.426,7376 | 8.613.374,3292 |
| 6 | 7 | 88°39'44" | 7,12 m | 531.421,6076 | 8.613.377,6767 |
| 7 | 8 | 265°58'05" | 4,79 m | 531.425,6386 | 8.613.383,5497 |
| 8 | 1 | 89°04'04" | 7,86 m | 531.421,8867 | 8.613.386,5337 |

RENEE BUZAHR Assinado de forma digital por RENEE BUZAHR FONTES BARRETO NASCIMENTO.78831237 509 8831237500 2024.07.19 12:21:24 -0300

Prefeitura Municipal de Santo Amaro

| | | | | |
|--|--------------------|---------------|--------------------|--------------------|
| RESP. TÉCN.: Renée Buzahr Fontes Barreto Nascimento CREA: 0500186596 | ENDEREÇO: Value | | | |
| | LOTE: 21 | QUADRA: 11 | ÁREA: 144,84 m² | ESCALA: 1 / 250 |
| DATA: 22/04/2024 | | | | |
| PROPRIETÁRIO: Município Santo Amaro | | | | |

A4 = (257mm x 210mm)



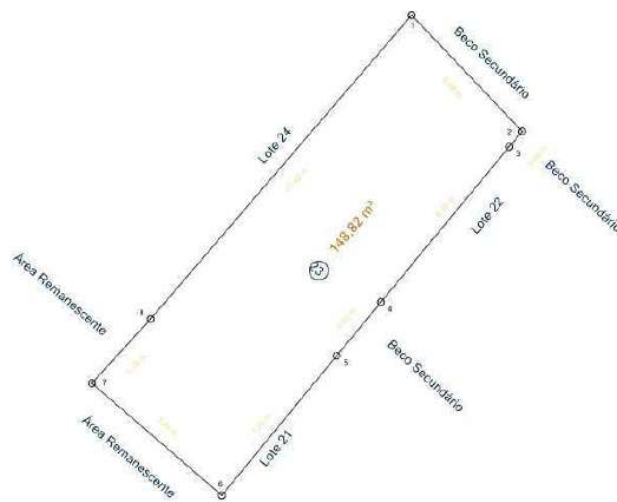
RENEE BUZAZHR Assinado de forma digital por RENEE BUZAZHR FONTES BARRETO NASCIMENTO:78831237500
509
Emissão: 2024.07.19 12:21:24 -0300'

| De | Para | Âng. Int. | Distância | Coord. E(X) | Coord. N(Y) |
|----|------|-----------|-----------|--------------|----------------|
| 1 | 2 | 95°36'24" | 5,97 m | 531.433,5166 | 8.613.391,2700 |
| 2 | 3 | 88°15'59" | 8,76 m | 531.428,7963 | 8.613.394,9296 |
| 3 | 4 | 79°51'27" | 6,58 m | 531.434,3697 | 8.613.401,6861 |
| 4 | 1 | 96°16'10" | 7,44 m | 531.438,6258 | 8.613.396,6743 |

Prefeitura Municipal de Santo Amaro

| | | | | | |
|--|---|----------------------|-------------------------------------|---------------------------|----------------------------|
| RESP. TÉCN.: Renée Buzahr Fontes Barreto Nascimento CREA: 0500186596 | ENDEREÇO: Value | | | | |
| | LOTE: 22 | QUADRA: 11 | ÁREA: 50,45 m² | ESCALA: 1 / 250 | DATA: 22/04/2024 |
| | PROPRIETÁRIO: Município Santo Amaro | | | | |

At = (257mm x 210mm)

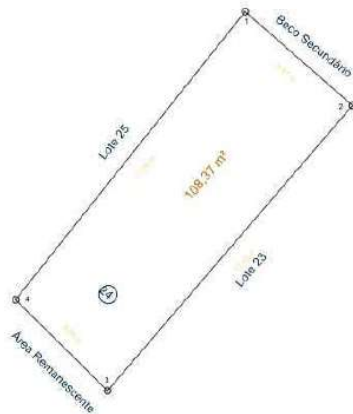


| De | Para | Âng. Int. | Distância | Coord. E(X) | Coord. N(Y) |
|----|------|------------|-----------|--------------|----------------|
| 1 | 2 | 84°08'24" | 6,98 m | 531.430,1360 | 8.613.407,4141 |
| 2 | 3 | 95°57'14" | 0,88 m | 531.434,9394 | 8.613.402,3520 |
| 3 | 4 | 181°01'44" | 8,76 m | 531.434,3697 | 8.613.401,6861 |
| 4 | 5 | 180°00'01" | 3,02 m | 531.428,7963 | 8.613.394,9296 |
| 5 | 6 | 180°05'26" | 7,86 m | 531.426,8756 | 8.613.392,6013 |
| 6 | 7 | 88°37'16" | 7,46 m | 531.421,8867 | 8.613.386,5337 |
| 7 | 8 | 88°19'06" | 3,78 m | 531.416,2384 | 8.613.391,4104 |
| 8 | 1 | 181°50'49" | 17,42 m | 531.418,7900 | 8.613.394,1961 |

RENEE BUZAHF Assinado de Forma
 FONTES Digital por RENEE
 BARRETO BUZAHF FONTES
 NASCIMENTO:7 BARRETO
 8831237500 NASCIMENTO:78831237
 122124-0300

Prefeitura Municipal de Santo Amaro

| | | | | |
|---|--------------------|----------------------|---------------------------|---------------------------|
| RESP. TÉCN.: Renée Buzahr Fontes Barreto Nascimento CREA: 0500186596 | ENDEREÇO: | | | |
| | Value | | | |
| | LOTE: 23 | QUADRA: 11 | ÁREA: 148,82 m² | ESCALA: 1 / 250 |
| PROPRIETÁRIO: Município Santo Amaro | | | | |



RENEE BUZAZH Assinado de forma digital por RENEE BUZAZH FONTES BARRETO NASCIMENTO:78831237500
509
Emissão: 2024.07.19 12:21:24 -0300'

| De | Para | Âng. Int. | Distância | Coord. E(X) | Coord. N(Y) |
|----|------|-----------|-----------|--------------|----------------|
| 1 | 2 | 87°20'39" | 6,61 m | 531.425,1651 | 8.613.411,7643 |
| 2 | 3 | 90°32'55" | 17,42 m | 531.430,1360 | 8.613.407,4141 |
| 3 | 4 | 85°52'37" | 5,99 m | 531.418,7900 | 8.613.394,1961 |
| 4 | 1 | 96°13'49" | 17,06 m | 531.414,5347 | 8.613.398,4166 |

Prefeitura Municipal de Santo Amaro

| | | | | | |
|---|--------------------|---------------|--------------------------------|--------------------|---------------------|
| RESP. TÉCN.: Renée Buzahr Fontes Barreto Nascimento CREA: 0500186596 | ENDEREÇO: Value | | | | |
| | LOTE: 24 | QUADRA: 11 | ÁREA: 108,37 m ² | ESCALA: 1 / 250 | DATA: 22/04/2024 |
| PROPRIETÁRIO: Município Santo Amaro | | | | | |

At = (257mm x 210mm)