

Prefeitura Municipal de Uauá

Outros




ESTADO DA BAHIA
PREFEITURA MUNICIPAL DE UAUÁ
GABINETE DO PREFEITO

CERTIDÃO DE REGULARIZAÇÃO FUNDIÁRIA – CRF

TÍTULO Nº 0039/2023

O Chefe do Poder Executivo Municipal, **Marcos Henrique Lobo Rosa**, tendo em vista os dispositivos da Lei Municipal nº 651/2022, da Lei Federal nº 13.465/2017 e considerando o que consta do Processo Administrativo de Regularização Fundiária Urbana - REURB nº 0039/2023, tramitado no rito do artigo nº 69, da referida Lei nº 13.465/2017, **APROVA** a regularização fundiária descrita, classificada na modalidade **REURB-E**, e **OUTORGA** a **MARIA ALICE DIAS DOS SANTOS**, brasileira, maior, capaz, casada, aposentada, RG nº 02.561.460-63 SSP/BA, inscrita no CPF sob o nº 202.397.265-53, filha de Izabel Dias da Mota, residente na Trav. Josafá Damasceno, s/n, Bairro Centro, município de Uauá, estado da Bahia, a PROPRIEDADE, por meio da **Legitimação Fundiária**, da unidade imobiliária localizada na **Travessa Francisco José De Oliveira, nº 66, Centro**, cidade de Uauá, estado da Bahia, medindo 440,00 m² (quatrocentos e quarenta metros quadrados), sendo 10,00 m (dez metros) de frente; 10,00 m (dez metros) de fundo; 40,00 m (quarenta metros) na lateral direita; e 40,00 m (quarenta metros) na lateral esquerda; no valor de R\$ 93.963,41 (noventa e três mil e novecentos e sessenta e três reais e quarenta e um centavos); com coordenadas geodésicas: Latitude 9°50'00,118" S e Longitude 39°28'55,960" W; com limites e confrontações seguintes: Frente: via pública de domínio da municipalidade denominada Av. Francisco José de Oliveira; Lateral Direita: Imóvel inscrito no cadastro imobiliário municipal sob nº 01.05.036.0056.001, localizado na Avenida Francisco José de Oliveira, s/nº, de posse Maria Alice dias dos Santos; Lateral Esquerda: Imóvel sem inscrição no cadastro imobiliário municipal, localizado na Av. Francisco José de Oliveira, s/nº, de posse desconhecida; Fundo: rua projetada; cuja descrição do perímetro é a que segue: Inicia-se a descrição deste perímetro no vértice P01, georreferenciado no Sistema Geodésico Brasileiro, DATUM - SIRGAS2000, MC-39°W, de coordenadas N 8.912.973,047m e E 447.124,533m, com Latitude 9°50'00,118" S e Longitude 39°28'55,960" W; deste segue confrontando com a propriedade de confronta com o imóvel sem inscrição no cadastro imobiliário municipal, localizado na Avenida Francisco José de Oliveira, s/nº, de posse Desconhecida, com azimute de 97°22'37" por uma distância de 44,00m até o vértice P02 (Latitude 9°50'00,304" S, Longitude 39°28'54,528" W), de coordenadas N 8.912.967,397m e E 447.168,168m; deste segue confrontando com a propriedade de AVENIDA FRANCISCO JOSE DE OLIVEIRA, com azimute de 188°56'58" por uma distância de 10,00m até o vértice P03 (Latitude 9°50'00,626" S e Longitude 39°28'54,579" W), de coordenadas N 8.912.957,515m e E 447.166,612m; deste segue confrontando com a propriedade de confronta com o imóvel inscrito no cadastro imobiliário municipal sob nº 01.05.036.0056.001, localizado na avenida Francisco José de Oliveira, s/nº, de posse Maria Alice Dias dos Santos, com azimute de 277°22'26" por uma distância de 44,00m até o vértice P04 (Latitude 9°50'00,440" S e Longitude 39°28'56,012" W), de coordenadas N 8.912.963,163m e E 447.122,974m; deste segue confrontando com a propriedade de Rua Projetada, com azimute 8°58'05" por uma distância de 10,00m até o vértice P01, ponto inicial da descrição deste perímetro de 108,01 m. Sendo, este levantamento topográfico, de responsabilidade técnica do engenheiro civil Isaque do Vale Ferreira Silva - CREA nº 271674499-8, conforme ART em anexo ao projeto de regularização. Imóvel Inscrito no Cadastro Imobiliário Municipal sob nº **01.05.036.0066.001**, com destinação urbana livre e desembaraçada de quaisquer ônus, direitos reais, gravames ou inscrições, eventualmente existentes em sua matrícula de origem, exceto quando disserem respeito ao próprio legitimado.

Uauá - Bahia, 04 de abril de 2023.


Marcos Henrique Lobo Rosa
Prefeito Municipal

PRAÇA BELARMINO JOSÉ RODRIGUES, CENTRO, UAUÁ – BAHIA – BRASIL - CEP:48.950-000
<http://uaua.ba.gov.br> (74) 3673.1938 / 1707 - CNPJ.: 13.698.758/0001-97

Praça Praça Belarmino José Rodrigues | S/N | Centro | Uauá-Ba

www.pmuaua.ba.ipmbrasil.org.br

Este documento foi assinado digitalmente por SERASA Experian
EFE3E6C66E561CD1E2A0A7464057A2D0

Prefeitura Municipal de Uauá



ESTADO DA BAHIA

PREFEITURA MUNICIPAL DE UAUÁ**GABINETE DO PREFEITO****CERTIDÃO DE REGULARIZAÇÃO FUNDIÁRIA – CRF****TÍTULO Nº 0040/2023**

O Chefe do Poder Executivo Municipal, **Marcos Henrique Lobo Rosa**, tendo em vista os dispositivos da Lei Municipal nº 651/2022, da Lei Federal nº 13.465/2017 e considerando o que consta do Processo Administrativo de Regularização Fundiária Urbana - REURB nº 0040/2023, tramitado no rito do artigo nº 69, da referida Lei nº 13.465/2017, **APROVA** a regularização fundiária descrita, classificada na modalidade **REURB-E**, e **OUTORGA** a **MARIA ALICE DIAS DOS SANTOS**, brasileira, maior, capaz, casada, aposentada, RG nº 02.561.460-63 SSP/BA, inscrita no CPF sob o nº 202.397.265-53, filha de Izabel Dias da Mota, residente na Trav. Josafá Damasceno, s/n, Bairro, município de Uauá, estado da Bahia, a PROPRIEDADE, por meio da **Legitimação Fundiária**, da unidade imobiliária localizada na Travessa Francisco José De Oliveira, nº 56, Centro, cidade de Uauá, estado da Bahia, medindo 440,00 m² (quatrocentos e quarenta metros quadrados), sendo 10,00 m (dez metros) de frente; 10,00 m (dez metros) de fundo; 40,00 m (quarenta metros) na lateral direita; e 40,00 m (quarenta metros) na lateral esquerda; no valor de R\$ 93.963,41 (noventa e três mil e novecentos e sessenta e três reais e quarenta e um centavos); com coordenadas geodésicas: Latitude 9°50'00,440 S e Longitude 39°28'56,012" W; com limites e confrontações seguintes: Frente: via pública de domínio da municipalidade denominada Av. Francisco José de Oliveira; Lateral Direita: Imóvel sem inscrição imobiliária municipal, localizado na Av. Francisco José de Oliveira, s/nº, de posse desconhecida; Lateral Esquerda: Imóvel inscrito no cadastro imobiliário municipal sob nº 01.05.036.0066.001, localizado na Avenida Francisco José de Oliveira, s/nº, de posse Maria Alice dias dos Santos; Fundo: rua projetada; cuja descrição do perímetro é a que segue: Inicia-se a descrição deste perímetro no vértice P01, georreferenciado no Sistema Geodésico Brasileiro, DATUM - SIRGAS2000, MC-39°W, de coordenadas N 8.912.963,168m e E 447.122,975m, Latitude 9°50'00,440" S e Longitude 39°28'56,012" W; deste segue confrontando com a propriedade de confronta com o imóvel inscrito no cadastro imobiliário municipal sob nº 01.05.036.0066.001, localizado na Avenida Francisco José de Oliveira, s/nº, de posse Maria Alice dias dos Santos, com azimute de 97°22'03" por uma distância de 44,00m até o vértice P02 (Latitude 9°50'00,625" S e Longitude 39°28'54,579" W), de coordenadas N 8.912.957,525m e E 447.166,614m; deste segue confrontando com a propriedade de Avenida Francisco José de Oliveira, com azimute de 188°56'58" por uma distância de 10,00m até o vértice P03 (Latitude 9°50'00,947" S e Longitude 39°28'54,631" W), de coordenadas N 8.912.947,643m e E 447.165,057m; deste segue confrontando com a propriedade de confronta com o imóvel sem inscrição no cadastro imobiliário municipal, localizado na Av. Francisco José de Oliveira, s/nº, de posse desconhecida, com azimute de 277°22'03" por uma distância de 44,00m até o vértice P04 (Latitude 9°50'00,761" S e Longitude 39°28'56,063" W), de coordenadas N 8.912.953,285m e E 447.121,424m; deste segue confrontando com a propriedade de Rua Projetada, com azimute 8°55'07" por uma distância de 10,00m até o vértice P01, ponto inicial da descrição deste perímetro de 108,00 m. Sendo, este levantamento topográfico, de responsabilidade técnica do engenheiro civil Isaque do Vale Ferreira Silva - CREA nº 271674499-8, conforme ART em anexo ao projeto de regularização. Imóvel Inscrito no Cadastro Imobiliário Municipal sob nº **01.05.036.0056.001**, com destinação urbana livre e desembaraçada de quaisquer ônus, direitos reais, gravames ou inscrições, eventualmente existentes em sua matrícula de origem, exceto quando disserem respeito ao próprio legitimado.

Uauá - Bahia, 03 de abril de 2023.

Marcos Henrique Lobo Rosa
Prefeito Municipal

PRAÇA BELARMINO JOSÉ RODRIGUES, CENTRO, UAUÁ – BAHIA – BRASIL - CEP:48.950-000
<http://uaua.ba.gov.br> (74) 3673.1938 / 1707 - CNPJ.: 13.698.758/0001-97

Praça Praça Belarmino José Rodrigues | S/N | Centro | Uauá-Ba

www.pmuaua.ba.ipmbrasil.org.br

Prefeitura Municipal de Uauá



PREFEITURA MUNICIPAL DE UAUÁ


ESTADO DA BAHIA

TÍTULO Nº0039/2023

RECONHECIMENTO DE DOMÍNIO PARTICULAR

O Chefe do Poder Executivo Municipal, Marcos Henrique Lobo Rosa, tendo em vista os dispositivos legais da Lei Municipal nº 651/2022, da Lei Federal nº 13.465/2017 e considerando o que consta do Processo Administrativo de Regularização Fundiária Urbana Nº 0039/2023, APROVA a regularização fundiária descrita, classificada na modalidade REURB-E, e OUTORGA a **MARIA ALICE DIAS DOS SANTOS**, brasileira, maior, capaz, casada, aposentada, RG nº 02.561.460-63 SSP/BA, inscrita no CPF sob o nº 202.397.265-53, residente na Travessa Josafá Damascenô, s/n, Centro, município de Uauá, estado da Bahia, a PROPRIEDADE, por meio da Legitimação Fundiária, da unidade imobiliária localizada na Avenida Francisco José De Oliveira, nº 66, Centro, nesta cidade de Uauá, estado da Bahia, inscrita no Cadastro Imobiliário Municipal sob nº 01.05.036.0066.001 e área total de 440,00 m² (quatrocentos e quarenta metros quadrados), sendo 10,00 (dez metros) de frente; 10,00 (dez metros) de fundo; 40,00 (quarenta metros) na lateral direita; e 40,00 (quarenta metros) na lateral esquerda; no valor de R\$ 93.963,41 (noventa e três mil e novecentos e sessenta e três reais e quarenta e um centavos); com coordenadas geodésicas: Latitude: 9°50'00,118" S e Longitude: 39°28'55,960" W; com limites e confrontações seguintes: lateral direita: Imóvel inscrito no cadastro imobiliário municipal sob nº 01.05.036.0056.001, localizado na Avenida Francisco José de Oliveira, s/n, de posse Maria Alice dias dos Santos; lateral esquerda: Imóvel sem inscrição no cadastro imobiliário municipal, localizado na Av. Francisco José de Oliveira, s/n, de posse desconhecida; frente: via pública de domínio da municipalidade denominada Av. Francisco José de Oliveira; e fundo: rua projetada. O imóvel constante do presente Processo será desmembrado da Matrícula nº 551, as fls.76 do Livro 02, do Cartório de Registro de Imóveis desta Comarca de Uauá, Bahia.

GABINETE DO PREFEITO MUNICIPAL DE UAUÁ, 03 de maio de 2023.


Marcos Henrique Lobo Rosa
PREFEITO MUNICIPAL

Código de segurança: {48191709-D435-4EC0-B77F-B441E2659B25}

Prefeitura Municipal de Uauá



MEMORIAL DESCRITIVO MARIA ALICE DIAS DOS SANTOS

PROPRIETÁRIO: MARIA ALICE DIAS DOS SANTOS **DISTRITO:** ZONA URBANA
PROPRIEDADE: TERRENO **ÁREA (M2):** 440,00
MUNICÍPIO-UF: Uauá-Bahia **PERÍMETRO (m):** 108,00
ENDEREÇO: AVENIDA FRANCISCO JOSE DE OLIVEIRA, 56
BAIRRO: CENTRO
INSCRIÇÃO IMOBILIÁRIA: 01.05.036.0056.001

Limites e Confrontações:


- Frente (LESTE): AVENIDA FRANCISCO JOSE DE OLIVEIRA;
- Direita (SUL): Imóvel sem inscrição imobiliária municipal, localizado na Av. Francisco José de Oliveira, s/nº, de posse desconhecida;
- Esquerda (NORTE): Imóvel inscrito no cadastro imobiliário municipal sob nº 01.05.036.0066.001, localizado na Avenida Francisco José de Oliveira, s/nº, de posse Maria Alice dias dos Santos;
- Fundo (OESTE): RUA PROJETADA.


DESCRIÇÃO DO IMÓVEL

Inicia-se a descrição deste perímetro no vértice **P01**, georreferenciado no Sistema Geodésico Brasileiro, DATUM - SIRGAS2000, MC-39°W, de coordenadas **N 8.912.963,168m** e **E 447.122,975m**, Latitude 9°50'00,440" S e Longitude 39°28'56,012" W; deste segue confrontando com a propriedade de confronta com o imóvel inscrito no cadastro imobiliário municipal sob nº 01.05.036.0066.001, localizado na Avenida Francisco José de Oliveira, s/nº, de posse Maria Alice dias dos Santos, com azimute de 97°22'03" por uma distância de 44,00m até o vértice **P02** (Latitude 9°50'00,625" S e Longitude 39°28'54,579" W), de coordenadas **N 8.912.957,525m** e **E 447.166,614m**; deste segue confrontando com a propriedade de Avenida Francisco José de Oliveira, com azimute de 188°56'58" por uma distância de 10,00m até o vértice **P03** (Latitude 9°50'00,947" S e Longitude 39°28'54,631" W), de coordenadas **N 8.912.947,643m** e **E 447.165,057m**; deste segue confrontando com a propriedade de confronta com o imóvel sem inscrição no cadastro imobiliário municipal, localizado na Av. Francisco José de Oliveira, s/nº, de posse desconhecida, com azimute de 277°22'03" por uma distância de 44,00m até o vértice **P04** (Latitude 9°50'00,761" S e Longitude 39°28'56,063" W), de coordenadas **N 8.912.953,285m** e **E 447.121,424m**; deste segue confrontando com a propriedade de Rua Projetada, com azimute 8°55'07" por uma distância de 10,00m até o vértice **P01**, ponto inicial da descrição deste perímetro de 108,00 m.

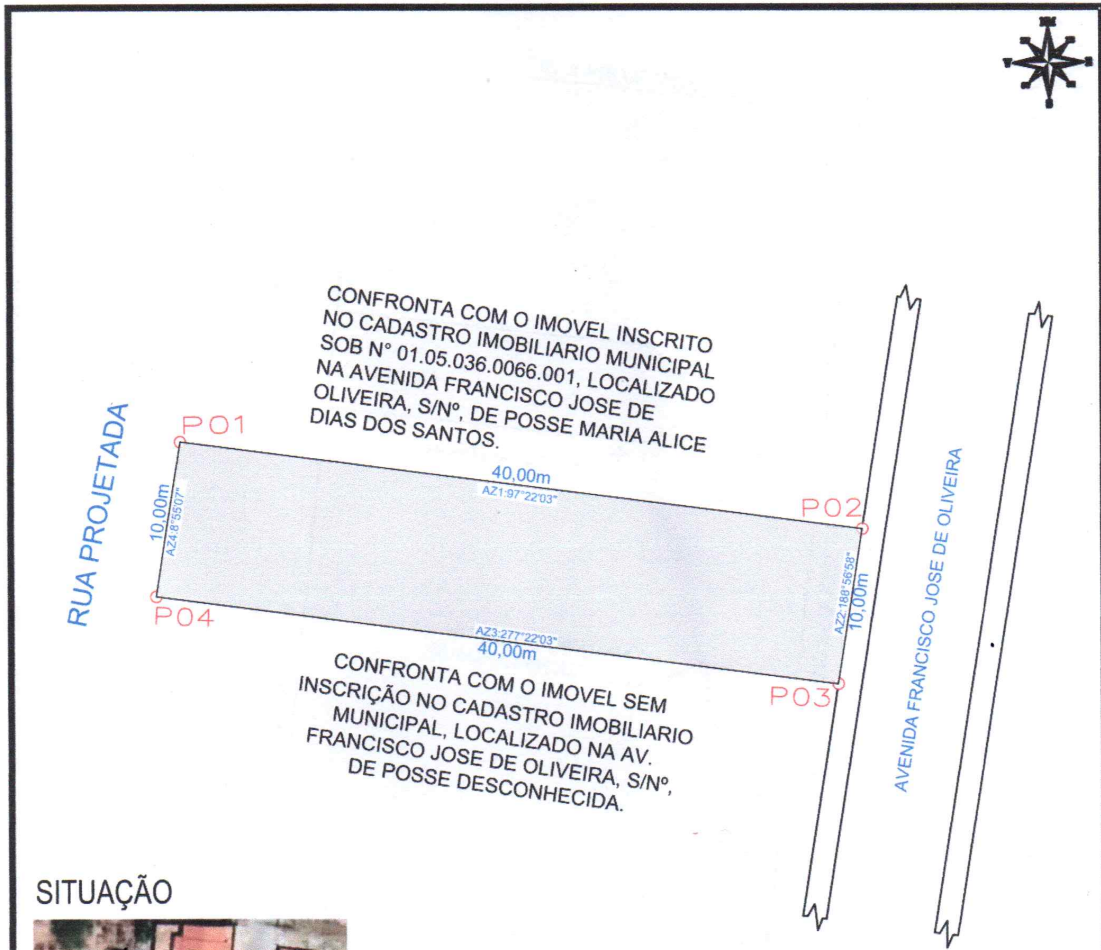
Todas as coordenadas aqui descritas estão georreferenciadas ao Sistema Geodésico Brasileiro e encontram-se representadas no Sistema UTM, referenciadas ao **Meridiano Central nº 39 WGr**, tendo como Datum o **SIRGAS2000**. Todos os azimutes e distâncias, área e perímetro foram calculados no plano de projeção UTM.

Uauá, 10/02/2022.


MARIA ALICE DIAS DOS SANTOS
CPF: 261.268.448-40


Isaque do Vale F. Silva
Engenheiro Civil
CREA N° 271674499-8
ISAQUE DO VALE FERREIRA SILVA
ENG. CIVIL / CREA nº 271674499-8

Prefeitura Municipal de Uauá




CONFRONTA COM O IMOVEL INSCRITO NO CADASTRO IMOBILIARIO MUNICIPAL SOB N° 01.05.036.0066.001, LOCALIZADO NA AVENIDA FRANCISCO JOSE DE OLIVEIRA, S/N°, DE POSSE MARIA ALICE DIAS DOS SANTOS.



CONFRONTA COM O IMOVEL SEM INSCRIÇÃO NO CADASTRO IMOBILIARIO MUNICIPAL, LOCALIZADO NA AV. FRANCISCO JOSE DE OLIVEIRA, S/N°, DE POSSE DESCONHECIDA.

SITUAÇÃO



LEVANTAMENTO PLANIMETRICO

COORDENADAS				Imovel: AVENIDA FRANCISCO J. DE OLIVEIRA, 56 Proprietário(a): MARIA ALICE DIAS DOS SANTOS CPF: 261.268.448-40 BAIRRO: CENTRO Município/UF: UAUÁ - BAHIA Insc. Imobiliária: 01.05.036.0056.001	 (74) 9 9964-1893
VÉRTICE	NORTE	ESTE	DIST(m)		
P1	8.912.963,168	447.122,975	44,00		
P2	8.912.957,525	447.166,614	10,00		
P3	8.912.947,643	447.165,057	44,00		
P4	8.912.953,285	447.121,424	10,00		

RESPONSÁVEL TÉCNICO:  Isaque do Vale F. Silva Engenheiro Civil CREA N° 271674499-8 ISAAQUE DO VALE FERREIRA SILVA CREA: n° 271674499-8	PROPRIETÁRIO:  MARIA ALICE DIAS DOS SANTOS CPF N°: 261.268.448-40
--	---

ESCALA: 1:400	ÁREAS: 440,00 m²	ÁREA CONSTRUÍDA: 0,00 m²	DESENHO: ISAQUE	DATA: 26/09/2020	FOLHA: A4 01/001
SISTEMA GEODÉSICO: UTM Datum: SIRGAS2000 M.C -39Wgr Fuso: 24L					

Prefeitura Municipal de Uauá



PREFEITURA MUNICIPAL DE UAUÁ

ESTADO DA BAHIA

TÍTULO Nº0040/2023

RECONHECIMENTO DE DOMÍNIO PARTICULAR

O Chefe do Poder Executivo Municipal, Marcos Henrique Lobo Rosa, tendo em vista os dispositivos legais da Lei Municipal nº 651/2022, da Lei Federal nº 13.465/2017 e considerando o que consta do Processo Administrativo de Regularização Fundiária Urbana Nº 0040/2023, APROVA a regularização fundiária descrita, classificada na modalidade REURB-E, e OUTORGA a **MARIA ALICE DIAS DOS SANTOS**, brasileira, maior, capaz, casada, aposentada, RG nº 02.561.460-63 SSP/BA, inscrita no CPF sob o nº 202.397.265-53, residente na Travessa Josafá Damasceno, s/n, Centro, município de Uauá, estado da Bahia, a PROPRIEDADE, por meio da Legitimação Fundiária, da unidade imobiliária localizada na Avenida Francisco José De Oliveira, nº 56, Centro, nesta cidade de Uauá, estado da Bahia, inscrita no Cadastro Imobiliário Municipal sob nº 01.05.036.0056.001 e área total de 440,00 m² (quatrocentos e quarenta metros quadrados), sendo 10,00 (dez metros) de frente; 10,00 (dez metros) de fundo; 40,00 (quarenta metros) na lateral direita; e 40,00 (quarenta metros) na lateral esquerda; no valor de R\$ 93.963,41 (noventa e três mil e novecentos e sessenta e três reais e quarenta e um centavos); com coordenadas geodésicas: Latitude: 9°50'00,440 S e Longitude: 39°28'56,012" W; com limites e confrontações seguintes: lateral direita: Imóvel sem inscrição imobiliária municipal, localizado na Av. Francisco José de Oliveira, s/n, de posse desconhecida; lateral esquerda: Imóvel inscrito no cadastro imobiliário municipal sob nº 01.05.036.0066.001, localizado na Avenida Francisco José de Oliveira, s/nº, de posse Maria Alice dias dos Santos; frente: via pública de domínio da municipalidade denominada Av. Francisco José de Oliveira; e fundo: rua projetada. O imóvel constante do presente Processo será desmembrado da Matrícula nº 551, as fls.76 do Livro 02, do Cartório de Registro de Imóveis desta Comarca de Uauá, Bahia.

GABINETE DO PREFEITO MUNICIPAL DE UAUÁ, 03 de maio de 2023.



Marcos Henrique Lobo Rosa
PREFEITO MUNICIPAL

Código de segurança: {9D61DFE2-4097-4AC4-A6A1-E955EC1D5108}

Prefeitura Municipal de Uauá



MEMORIAL DESCRITIVO MARIA ALICE DIAS DOS SANTOS

PROPRIETÁRIO: MARIA ALICE DIAS DOS SANTOS **DISTRITO:** ZONA URBANA
PROPRIEDADE: TERRENO **ÁREA (M2):** 440,00
MUNICÍPIO-UF: Uauá-Bahia **PERÍMETRO (m):** 108,00
ENDEREÇO: AVENIDA FRANCISCO JOSE DE OLIVEIRA, N° 66
BAIRRO: CENTRO
INSCRIÇÃO IMOBILIÁRIA: 01.05.036.0066.001

Limites e Confrontações:

- Frente (LESTE): AVENIDA FRANCISCO JOSE DE OLIVEIRA;
- Direita (SUL): Imóvel inscrito no cadastro imobiliário municipal sob nº 01.05.036.0056.001, localizado na Avenida Francisco José de Oliveira, s/nº, de posse Maria Alice dias dos Santos;
- Esquerda (NORTE): Imóvel sem inscrição no cadastro imobiliário municipal, localizado na Av. Francisco José de Oliveira, s/nº, de posse desconhecida;
- Fundo (OESTE): RUA PROJETADA.

DESCRIÇÃO DO IMÓVEL


Inicia-se a descrição deste perímetro no vértice **P01**, georreferenciado no Sistema Geodésico Brasileiro, DATUM - SIRGAS2000, MC-39°W, de coordenadas **N 8.912.973,047m** e **E 447.124,533m**, com Latitude **9°50'00,118" S** e Longitude **39°28'55,960" W**; deste segue confrontando com a propriedade de confronta com o imóvel sem inscrição no cadastro imobiliário municipal, localizado na Avenida Francisco José de Oliveira, s/nº, de posse Desconhecida, com azimute de **97°22'37"** por uma distância de **44,00m** até o vértice **P02 (Latitude 9°50'00,304" S, Longitude 39°28'54,528" W)**, de coordenadas **N 8.912.967,397m** e **E 447.168,168m**; deste segue confrontando com a propriedade de AVENIDA FRANCISCO JOSE DE OLIVEIRA, com azimute de **188°56'58"** por uma distância de **10,00m** até o vértice **P03 (Latitude 9°50'00,626" S e Longitude 39°28'54,579" W)**, de coordenadas **N 8.912.957,515m** e **E 447.166,612m**; deste segue confrontando com a propriedade de confronta com o imóvel inscrito no cadastro imobiliário municipal sob nº 01.05.036.0056.001, localizado na avenida Francisco José de Oliveira, s/nº, de posse Maria Alice Dias dos Santos, com azimute de **277°22'26"** por uma distância de **44,00m** até o vértice **P04 (Latitude 9°50'00,440" S e Longitude 39°28'56,012" W)**, de coordenadas **N 8.912.963,163m** e **E 447.122,974m**; deste segue confrontando com a propriedade de Rua Projetada, com azimute **8°58'05"** por uma distância de **10,00m** até o vértice **P01**, ponto inicial da descrição deste perímetro de **108,01 m**.

Todas as coordenadas aqui descritas estão georreferenciadas ao Sistema Geodésico Brasileiro e encontram-se representadas no Sistema UTM, referenciadas ao **Meridiano Central nº 39 WGr**, tendo como Datum o **SIRGAS2000**. Todos os azimutes e distâncias, área e perímetro foram calculados no plano de projeção UTM.

Uauá, 10/02/2022.



MARIA ALICE DIAS DOS SANTOS
CPF: 261.268.448-40

 Isaque do Vale F. Silva
Engenheiro Civil
CREA N° 271674499-8

ISAQUE DO VALE FERREIRA SILVA
ENG. CIVIL / CREA nº 271674499-8

Prefeitura Municipal de Uauá

