



Diário Oficial do **Município**

Prefeitura Municipal de Uauá

quinta-feira, 17 de junho de 2021

Ano IX - Edição nº 01476 | Caderno 1

Prefeitura Municipal de Uauá publica



Praça Praça Belarmino José Rodrigues | S/N | Centro | Uauá-Ba

www.pmuaua.ba.ipmbrasil.org.br

Este documento foi assinado digitalmente por SERASA Experian
DC1C548C5ECD0566AE92EE425323FF56

Prefeitura Municipal de Uauá

SUMÁRIO

- EXTRATO DE RATIFICAÇÃO - DISPENSA 078-2021
- EXTRATO DO CONTRATO 096-2021
- PUBLICAÇÃO - TÍTULOS DE RECONHECIMENTO DE DOMÍNIO
- DECRETO FINANCEIRO Nº 13
- DECRETO FINANCEIRO Nº 14

Prefeitura Municipal de Uauá

Dispensa

EXTRATO DE RATIFICAÇÃO E HOMOLOGAÇÃO

O **MUNICÍPIO DE UAUÁ**, Estado da Bahia, torna público que nos termos dos pareceres jurídico, Comissão de Licitação e Controle Interno, preenchidos os requisitos legais e observado que todas as fases pertinentes ao Processo Administrativo Licitatório nº 0116/2021 foram alcançadas, nos termos do art. 24, II, da Lei Federal 8.666/93, **RATIFICOU e HOMOLOGOU** o Procedimento de Dispensa de Licitação tombado sob o nº 078/2021, determinando a celebração de contrato em favor de **ROBSON CESAR GONÇALVES RIBEIRO ME**, inscrita no CNPJ sob o nº **08.664.280/0001-44**, para que produza os efeitos legais pertinentes. Uauá, 06 de maio de 2021. Marcos Henrique Lobo Rosa. Prefeito Municipal.

Prefeitura Municipal de Uauá

Contrato

EXTRATO DE RATIFICAÇÃO E HOMOLOGAÇÃO

O **MUNICÍPIO DE UAUÁ**, Estado da Bahia, torna público que nos termos dos pareceres jurídico, Comissão de Licitação e Controle Interno, preenchidos os requisitos legais e observado que todas as fases pertinentes ao Processo Administrativo Licitatório nº 0116/2021 foram alcançadas, nos termos do art. 24, II, da Lei Federal 8.666/93, **RATIFICOU e HOMOLOGOU** o Procedimento de Dispensa de Licitação tombado sob o nº 078/2021, determinando a celebração de contrato em favor de **ROBSON CESAR GONÇALVES RIBEIRO ME**, inscrita no CNPJ sob o nº **08.664.280/0001-44**, para que produza os efeitos legais pertinentes. Uauá, 06 de maio de 2021. Marcos Henrique Lobo Rosa. Prefeito Municipal.

Prefeitura Municipal de Uauá

Outros



PREFEITURA MUNICIPAL DE UAUÁ

ESTADO DA BAHIA


TÍTULO Nº0066/2021

RECONHECIMENTO DE DOMÍNIO PARTICULAR

O PREFEITO DO MUNICÍPIO DE UAUÁ, Estado da Bahia, tendo em vista os dispositivos da Lei Municipal nº 540, de 09 de janeiro de 2015, regulamentada pelo Decreto nº 448 de 16 de dezembro de 2015, considerando o que consta do **PROCESSO DE RECONHECIMENTO DE DOMÍNIO PARTICULAR Nº 0066/2021**, na modalidade alienação, outorga a **WILSON SALES MACÊDO**, brasileiro, maior, capaz, divorciado, aposentado, RG nº 02.603.353-47, inscrito no CPF sob o nº 173.093.015-87, residente na Rua Florisvaldo Barbaerino, nº 654, Bairro Félix Tomaz, município de Jacobina, Estado da Bahia, Título Definitivo de um terreno urbano com inscrição imobiliária nº 01.02.010.0189.001 e área de 2.224,78 m² (dois mil e duzentos e vinte quatro metros e sessenta e oito centímetros quadrados), sendo 47,70 m (quarenta e sete metros e setenta centímetros) de frente; 38,98 m (trinta e oito metros e noventa e oito centímetros) de fundo; 49,15 m (quarenta e nove metros e quinze centímetros) na lateral direita; e 54,67 m (cinquenta e quatro metros e sessenta e sete centímetros) na lateral esquerda; no valor de R\$ 150.000,00 (cento e cinquenta mil reais); com coordenadas geodésicas: Latitude: 9°50'05,806" Sul e Longitude: 39°28'36,986" Oeste; localizado na Rua Paulo Almeida Machado, nº 584, Bairro Vila dos Gomes, nesta cidade de Uauá, estado da Bahia, com limites e confrontações seguintes: lateral direita: Manoel Raimundo Oliveira Gomes; lateral esquerda: Filomena Gonçalves da Silva; frente: Rua Paulo Almeida Machado; e fundo: Amado Luiz Bispo. Desmembrado do Título de Reconhecimento de Domínio Particular, registrado na Matrícula nº 551, as fls.76 do Livro 02, no Cartório de Registro de Imóveis, Hipotecas, Títulos e Documentos das Pessoas Jurídicas da Comarca de Uauá, Estado da Bahia.

Planta com memorial descritivo e coordenadas UTM anexos ao presente Título.

GABINETE DO PREFEITO MUNICIPAL DE UAUÁ, 11 de junho de 2021.



Marcos Henrique Lobo Rosa
PREFEITO MUNICIPAL

Código de segurança: {091A7C28-4D83-4914-BB99-32FED8160208}



Prefeitura Municipal de Uauá



MEMORIAL DESCRITIVO

PROPRIETÁRIO: WILSON SALES MACEDO **BAIRRO:** CENTRO
PROPRIEDADE: LOTE URBANO **ÁREA (m2):** 2.224,78
MUNICÍPIO-UF: UAUÁ-BAHIA **PERÍMETRO (m):** 190,50
ENDEREÇO: RUA PAULO ALMEIDA MACHADO, Nº 584 CENTRO.

Limites e Confrontações:

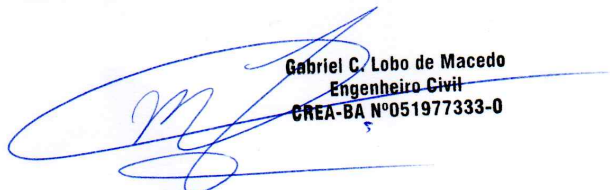
- Frente: RUA PAULO ALMEIDA MACHADO;
- Direita: MANOEL RAIMUNDO OLIVEIRA GOMES;
- Esquerda: FILOMENA GONÇALVES DA SILVA;
- Fundo: AMADO LUIZ BISPO.

DESCRIÇÃO DO PERÍMETRO

Inicia-se a descrição deste perímetro no vértice **P01** com Latitude **9°50'05,806" Sul** e Longitude **39°28'36,986" Oeste**, georreferenciado no Sistema Geodésico Brasileiro, DATUM - SIRGAS2000, MC 39°W, de coordenadas UTM **N 8.912.799,190m** e **E 447.702,707m**; deste segue confrontando com a propriedade de AMADO LUIZ BISPO, com azimute de 176°59'44" por uma distância de 38,98m até o vértice **P02**, de coordenadas **N 8.912.760,260m** e **E 447.704,750m**; deste segue confrontando com a propriedade de FILOMENA GONÇALVES DA SILVA, com azimute de 259°25'04" por uma distância de 54,67m até o vértice **P03**, de coordenadas **N 8.912.750,220m** e **E 447.651,010m**; deste segue confrontando com a propriedade de RUA PAULO ALMEIDA MACHADO, com azimute de 3°04'36" por uma distância de 47,70m até o vértice **P04**, de coordenadas **N 8.912.797,850m** e **E 447.653,570m**; deste segue confrontando com a propriedade de MANOEL RAIMUNDO OLIVEIRA GOMES, com azimute 88°26'17" por uma distância de 49,15m até o vértice **P01**, ponto inicial da descrição deste perímetro de 190,50 m.


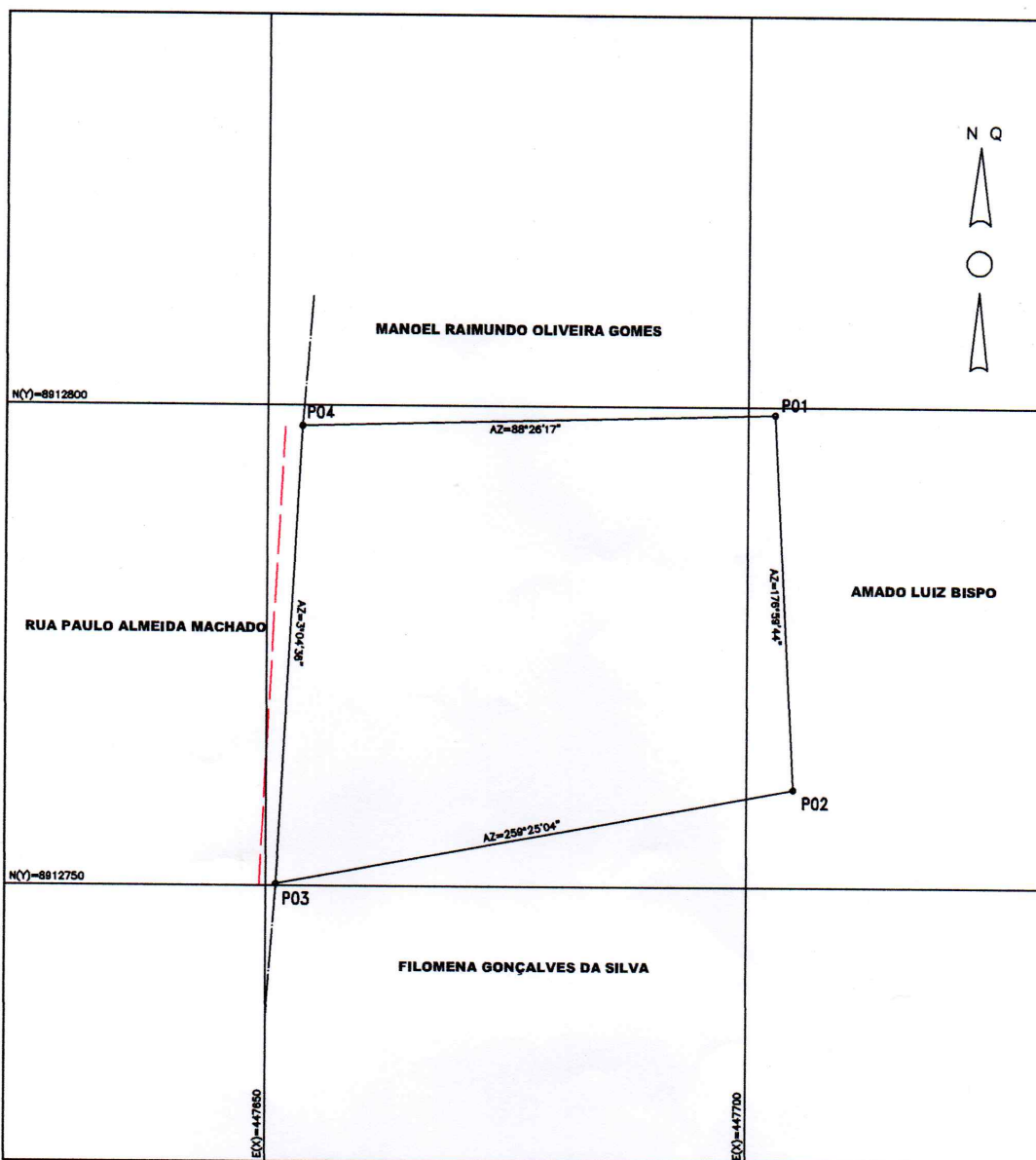
Todas as coordenadas aqui descritas estão georreferenciadas ao Sistema Geodésico Brasileiro e encontram-se representadas no Sistema UTM, referenciadas ao **Meridiano Central nº 39 WGr**, tendo como Datum o **SIRGAS2000**. Todos os azimutes e distâncias, área e perímetro foram calculados no plano de projeção UTM.

Uauá – Bahia, 20/04/2021.



Gabriel C. Lobo de Macedo
Engenheiro Civil
CREA-BA Nº051977333-0

RESPONSÁVEL TÉCNICO

Prefeitura Municipal de Uauá



PLANILHA DE COORDENADAS - UTM				OBSERVAÇÕES:
VÉRTICE	NORTE	ESTE	DIST(m)	
P01	8.912.799,19	447.702,70	38,98	
P02	8.912.760,26	447.704,75	54,67	
P03	8.912.750,22	447.651,01	47,70	
P04	8.912.797,85	447.653,75	49,15	

LEVANTAMENTO PLANIMETRICO		COORDENADAS UTM DATUM: SIRGAS2000 MERIDIANO CENTRAL: - 39	
PROPRIETÁRIO: WILSON SALES MACEDO		RESPONSÁVEL TÉCNICO: <i>Gabriel C. Lobo de Macedo</i> Engenheiro Civil CREA-BA Nº051977333-0	
MÓVEL: LOTE URBANO	LUGAR: RUA PAULO ALMEIDA MACHADO, Nº 584		
MUNICÍPIO: UAUÁ	BAIRRO: CENTRO		
ÁREA: 2.224,78 m ²	ESCALA: 1: 500		
DATA DA MEDIÇÃO: 20/04/2021	PERÍMETRO: 190,50 m	DESENHO: FRAN ALMEIDA	



A4 (210x297)

Prefeitura Municipal de Uauá



PREFEITURA MUNICIPAL DE UAUÁ

ESTADO DA BAHIA

TÍTULO Nº0067/2021

RECONHECIMENTO DE DOMÍNIO PARTICULAR

O **PREFEITO DO MUNICÍPIO DE UAUÁ**, Estado da Bahia, tendo em vista os dispositivos da Lei Municipal nº 540, de 09 de janeiro de 2015, regulamentada pelo Decreto nº 448 de 16 de dezembro de 2015, considerando o que consta do **PROCESSO DE RECONHECIMENTO DE DOMÍNIO PARTICULAR Nº 0067/2021**, na modalidade alienação, outorga a **ADSON BATISTA DA SILVA CARDOSO**, brasileiro, maior, capaz, casado, servidor público, RG nº 04.330.763-99 SSP/BA, inscrito no CPF sob o nº 528.397.295-04, residente na Praça Adhemar Rodrigues Guimarães, nº 215, Centro, município de Uauá, Estado da Bahia, Título Definitivo de um terreno urbano com inscrição imobiliária nº 01.01.030.0198.001 e área de 157,61 m² (cento e cinquenta e sete metros e sessenta e um centímetros quadrados), sendo 7,31 m (sete metros e trinta e um centímetros) de frente; 6,35 m (seis metros e trinta e cinco centímetros) de fundo; 23,17 m (vinte e três metros e dezessete centímetros) na lateral direita; e 23,26 m (vinte e três metros e vinte e seis centímetros) na lateral esquerda; no valor de R\$ 30.785,65 (trinta mil e setecentos e oitenta e cinco reais e sessenta e cinco centavos); com coordenadas geodésicas: Latitude: 09°50'40,341" Sul e Longitude: 39°28'48,606" Oeste; localizado na Praça Adhemar Rodrigues Guimarães, nº 215, Centro, nesta cidade de Uauá, estado da Bahia, com limites e confrontações seguintes: lateral direita: Maria Gorete Ferreira de Moraes; lateral esquerda: Nadja Cristina Cardoso da Silva; frente: Praça Adhemar Rodrigues Guimarães; e fundo: Alzanira da Silva Cardoso. Desmembrado do Título de Reconhecimento de Domínio Particular, registrado na Matrícula nº 551, as fls.76 do Livro 02, no Cartório de Registro de Imóveis, Hipotecas, Títulos e Documentos das Pessoas Jurídicas da Comarca de Uauá, Estado da Bahia.

Planta com memorial descritivo e coordenadas UTM anexos ao presente Título.

GABINETE DO PREFEITO MUNICIPAL DE UAUÁ, 11 de junho de 2021.



Marcos Henrique Lobo Rosa
PREFEITO MUNICIPAL

Código de segurança: {4FA74631-3304-486E-8374-8E5C97199253}



Prefeitura Municipal de Uauá



MEMORIAL DESCRITIVO

PROPRIETÁRIO(A): ADSON BATISTA DA SILVA CARDOSO **DISTRITO:** ZONA URBANA
PROPRIEDADE: TERRENO **ÁREA (M2):** 157,61
MUNICÍPIO-UF: Uauá-Bahia **PERÍMETRO (m):** 60,09
ENDEREÇO: PRAÇA ADHEMAR RODRIGUES GUIMARÃES, Nº 215, CENTRO.

Limites e Confrontações:

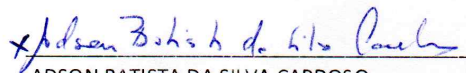
- Frente: PRAÇA ADHEMAR RODRIGUES GUIMARÃES;
- Direita: MARIA GORETE FERREIRA DE MORAIS;
- Esquerda: NADJA CRISTINA CARDOSO DA SILVA;
- Fundo: ALZANIRA DA SILVA CARDOSO.

DESCRIÇÃO DO PERÍMETRO

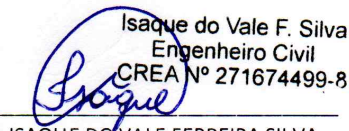
Inicia-se a descrição deste perímetro no vértice **P01**, georreferenciado no Sistema Geodésico Brasileiro, DATUM - SIRGAS2000, MC-39°W, de coordenadas **N 8.911.738,019m** e **E 447.350,289m**, com Latitude **09°50'40,341" Sul** e Longitude **39°28'48,606" Oeste**; deste segue confrontando com a propriedade de MARIA GORETE FERREIRA DE MORAIS, com azimute de 91°15'09" por uma distância de 23,17m até o vértice **P02**, de coordenadas **N 8.911.737,512m** e **E 447.373,453m**; deste segue confrontando com a propriedade de ALZANIRA DA SILVA CARDOSO, com azimute de 173°02'28" por uma distância de 6,35m até o vértice **P03**, de coordenadas **N 8.911.731,211m** e **E 447.374,222m**; deste segue confrontando com a propriedade de NADJA CRISTINA CARDOSO DA SILVA, com azimute de 268°50'16" por uma distância de 23,26m até o vértice **P04**, de coordenadas **N 8.911.730,739m** e **E 447.350,965m**; deste segue confrontando com a propriedade de PRAÇA ADHEMAR RODRIGUES GUIMARÃES, com azimute 354°41'21" por uma distância de 7,31m até o vértice **P01**, ponto inicial da descrição deste perímetro de 60,09 m.

Todas as coordenadas aqui descritas estão georreferenciadas ao Sistema Geodésico Brasileiro e encontram-se representadas no Sistema UTM, referenciadas ao **Meridiano Central nº 39 WGr**, tendo como Datum o **SIRGAS2000**. Todos os azimutes e distâncias, área e perímetro foram calculados no plano de projeção UTM.

Uauá, 15/09/2020.

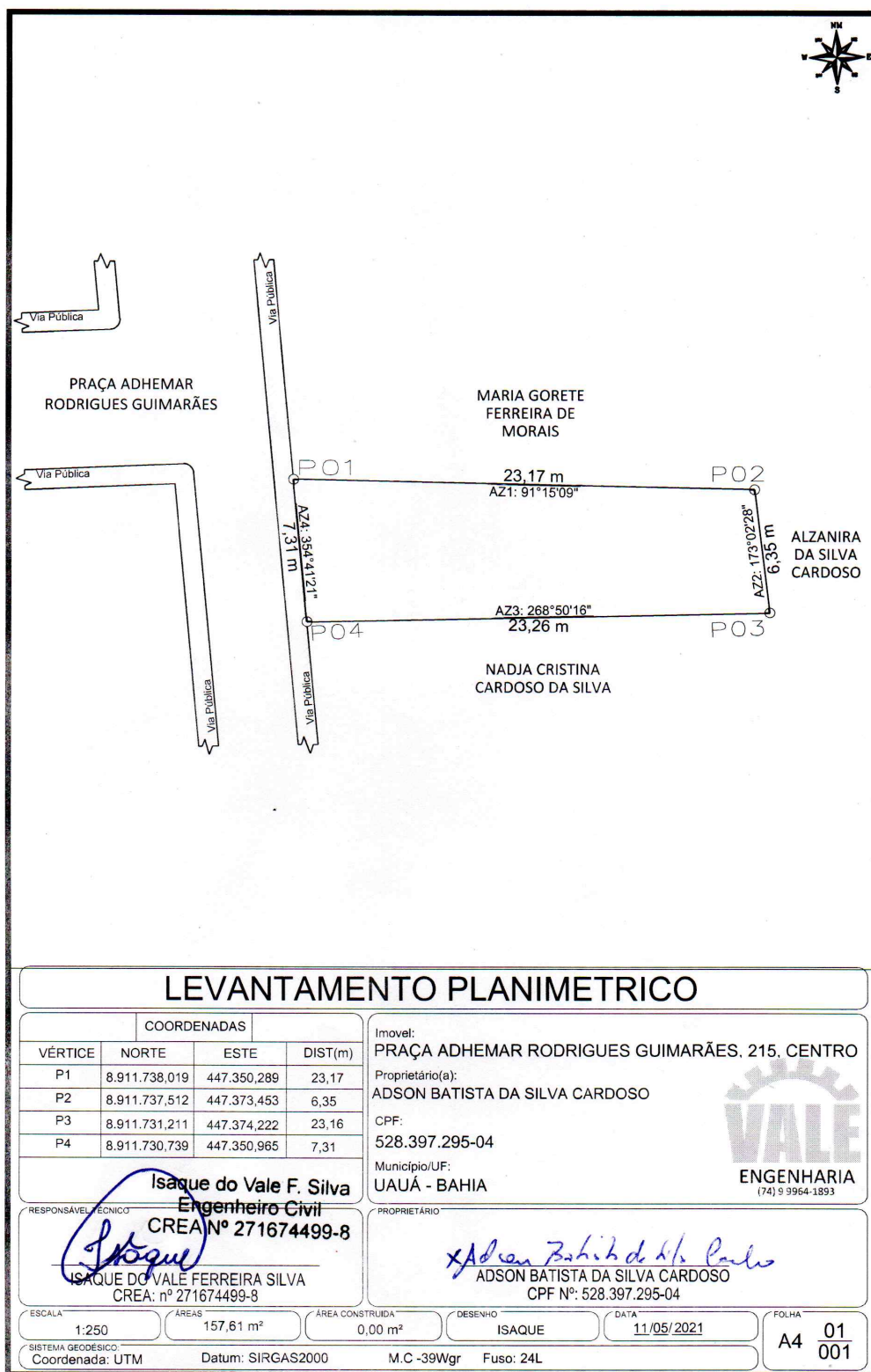


ADSON BATISTA DA SILVA CARDOSO
 CPF: 528.397.295-04


 Isaque do Vale F. Silva
 Engenheiro Civil
 CREA Nº 271674499-8

ISAQUE DO VALE FERREIRA SILVA
 CREA nº 271674499-8

Prefeitura Municipal de Uauá



Prefeitura Municipal de Uauá



PREFEITURA MUNICIPAL DE UAUÁ ESTADO DA BAHIA

TÍTULO Nº0040/2021

RECONHECIMENTO DE DOMÍNIO PARTICULAR

O **PREFEITO DO MUNICÍPIO DE UAUÁ**, Estado da Bahia, tendo em vista os dispositivos da Lei Municipal nº 540, de 09 de janeiro de 2015, regulamentada pelo Decreto nº 448 de 16 de dezembro de 2015, considerando o que consta do **PROCESSO DE RECONHECIMENTO DE DOMÍNIO PARTICULAR Nº 0040/2021**, na modalidade alienação, outorga a **MARDÔNIO CORDEIRO DE SOUZA**, brasileiro, maior, capaz, solteiro, comerciante, RG nº 11.637.677-51 SSP/BA, inscrito no CPF sob o nº 321.780.328-00, residente na Rua da Independência, s/n, Centro, município de Uauá, Estado da Bahia, Título Definitivo de um terreno urbano com inscrição imobiliária nº 01.02.025.0246.001 e área de 175,84 m² (cento e setenta e cinco metros e oitenta e quatro centímetros quadrados), sendo 6,08 m (seis metros e oito centímetros) de frente; 6,50 m (seis metros e cinquenta centímetros) de fundo; 27,76 m (vinte e sete metros e setenta e seis centímetros) na lateral direita; e 28,35 m (vinte e oito metros e trinta e cinco centímetros) na lateral esquerda; no valor de R\$ 14.719,92 (quatorze mil e setecentos e dezenove reais e noventa e dois centavos); com coordenadas geodésicas: Latitude: 9°50'22,282" Sul e Longitude: 39°28'45,253" Oeste; localizado na Rua da Independência, s/n, Centro, nesta cidade de Uauá, estado da Bahia, com limites e confrontações seguintes: lateral direita: Helson Loiola de Andrade; lateral esquerda: Mardonio Cordeiro de Souza; frente: Rua da Independência; e fundo: Helson Loiola de Andrade. Desmembrado do Título de Reconhecimento de Domínio Particular, registrado na Matrícula nº 551, as fls.76 do Livro 02, no Cartório de Registro de Imóveis, Hipotecas, Títulos e Documentos das Pessoas Jurídicas da Comarca de Uauá, Estado da Bahia.

Planta com memorial descritivo e coordenadas UTM anexos ao presente Título.

GABINETE DO PREFEITO MUNICIPAL DE UAUÁ, 24 de fevereiro de 2021.



Marcos Henrique Lobo Rosa
PREFEITO MUNICIPAL

Código de segurança: {DF4A0F15-3971-4161-8AC3-F7BEC9B928B4}



Prefeitura Municipal de Uauá



MEMORIAL DESCRITIVO

PROPRIETÁRIO: MARDONIO CORDEIRO DE SOUZA **DISTRITO:** ZONA URBANA
PROPRIEDADE: TERRENO **ÁREA (M2):** 175,84
MUNICÍPIO-UF: Uauá-Bahia **PERÍMETRO (m):** 68,69.
ENDEREÇO: RUA INDEPENDÊNCIA, S/N, CENTRO

Limites e Confrontações:

- Frente: RUA DA INDEPENDÊNCIA;
- Direita: HELSON LOIOLA DE ANDRADE;
- Esquerda: MARDONIO CORDEIRO DE SOUZA;
- Fundo: HELSON LOIOLA DE ANDRADE.

DESCRIÇÃO DO PERÍMETRO

Inicia-se a descrição deste perímetro no vértice **P01**, georreferenciado no Sistema Geodésico Brasileiro, DATUM - SIRGAS2000, MC-45°W, de coordenadas **N 8.912.292,795m** e **E 447.451,640m**, de Latitude **9°50'22,282" Sul** e Longitude **39°28'45,253" Oeste**; deste segue confrontando com a propriedade de HELSON LOIOLA DE ANDRADE, com azimute de **95°01'27"** por uma distância de **6,50m** até o vértice **P02**, de coordenadas **N 8.912.292,225m** e **E 447.458,118m**; deste segue confrontando com a propriedade de MARDONIO CORDEIRO DE SOUZA, com azimute de **192°10'27"** por uma distância de **28,35m** até o vértice **P03**, de coordenadas **N 8.912.264,511m** e **E 447.452,139m**; deste segue confrontando com a propriedade de RUA DA INDEPENDENCIA, com azimute de **280°06'55"** por uma distância de **6,08m** até o vértice **P04**, de coordenadas **N 8.912.265,579m** e **E 447.446,154m**; deste segue confrontando com a propriedade de HELSON LOIOLA DE ANDRADE, com azimute **11°23'46"** por uma distância de **27,76m** até o vértice **P01**, ponto inicial da descrição deste perímetro de **68,69 m**.

Todas as coordenadas aqui descritas estão georreferenciadas ao Sistema Geodésico Brasileiro e encontram-se representadas no Sistema UTM, referenciadas ao **Meridiano Central nº 45 WGr**, tendo como Datum o **SIRGAS2000**. Todos os azimutes e distâncias, área e perímetro foram calculados no plano de projeção UTM.

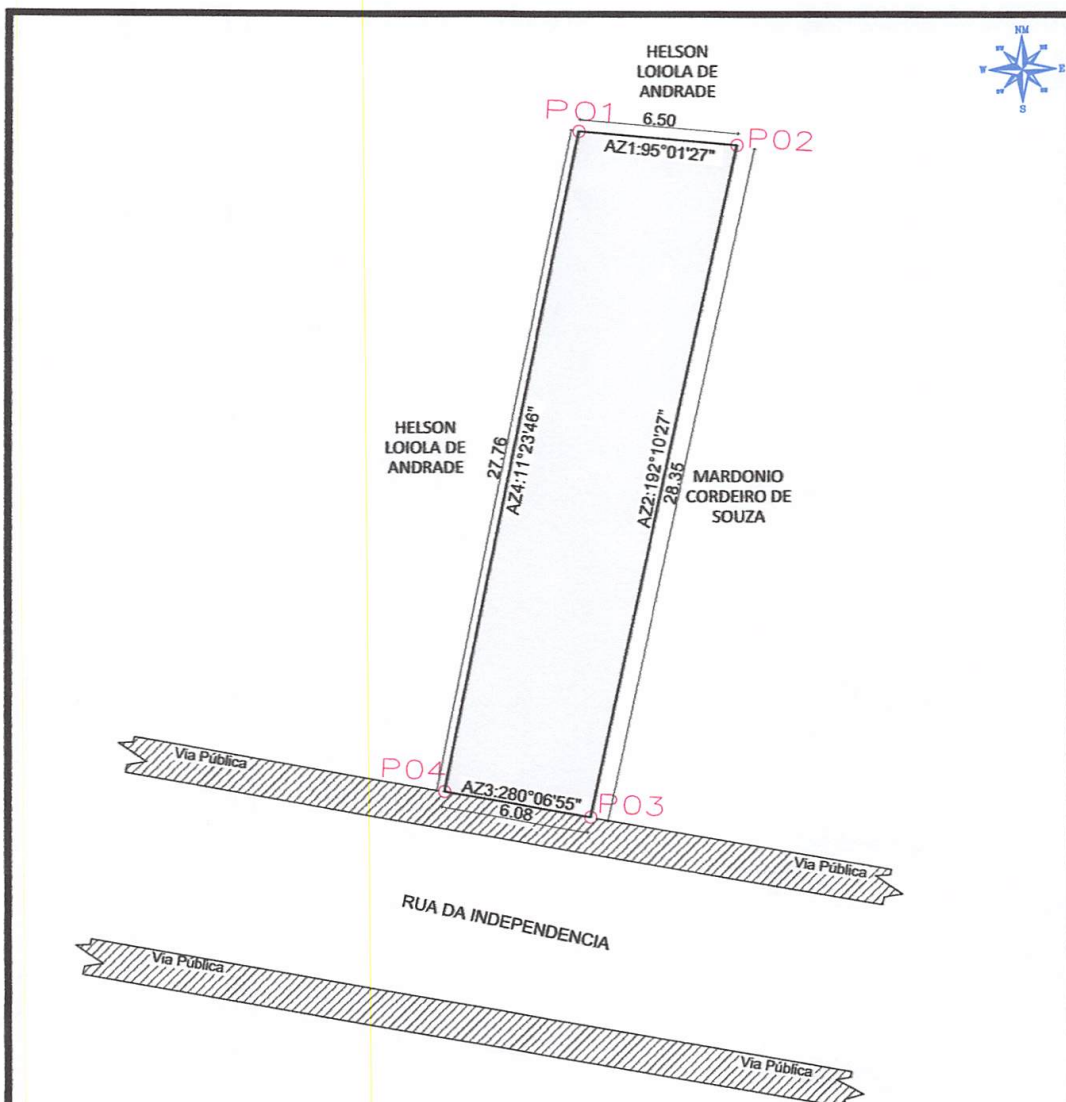
Uauá, 04/12/2020.

MARDONIO CORDEIRO DE SOUZA
CPF: 321.780.328-00

Isaque do Vale F. Silva
Engenheiro Civil
CREA Nº 271674499-8

ISAAQUE DO VALE FERREIRA SILVA
CREA nº 271674499-8

Prefeitura Municipal de Uauá



LEVANTAMENTO PLANIMETRICO

VÉRTICE	COORDENADAS			DIST(m)
	NORTE	ESTE		
P1	8.912.292,798	447.451,641		6,50
P2	8.912.292,228	447.458,119		28,35
P3	8.912.264,514	447.452,140		6,08
P4	8.912.265,582	447.446,155		27,76

Imovel: RUA DA INDEPENDÊNCIA, S/N, CENTRO

Proprietário(a): MARDONIO CORDEIRO DE SOUZA

CPF: 321.780.328-00

Município/UF: UAUÁ - BAHIA



Isaque do Vale F. Silva
Engenheiro Civil
CREA Nº 271674499-8

RESPONSÁVEL TÉCNICO
Isaque
ISAQUE DO VALE FERREIRA SILVA
CREA: nº 271674499-8

PROPRIETÁRIO
Mardônio Cordeiro de Souza
MARDONIO CORDEIRO DE SOUZA
CPF Nº: 321.780.328-00

ESCALA 1:250	ÁREAS 175,84 m²	PERÍMETRO 68,69 m	DESENHO ISAQUE	DATA 05/12/2020	FOLHA A4 01/001
SISTEMA GEODÉSICO: Coordenada: UTM Datum: SIRGAS2000 M.C -39Wgr Fuso: 24L					

Prefeitura Municipal de Uauá



PREFEITURA MUNICIPAL DE UAUÁ

ESTADO DA BAHIA


TÍTULO Nº0041/2021

RECONHECIMENTO DE DOMÍNIO PARTICULAR

O PREFEITO DO MUNICÍPIO DE UAUÁ, Estado da Bahia, tendo em vista os dispositivos da Lei Municipal nº 540, de 09 de janeiro de 2015, regulamentada pelo Decreto nº 448 de 16 de dezembro de 2015, considerando o que consta do **PROCESSO DE RECONHECIMENTO DE DOMÍNIO PARTICULAR Nº 0041/2021**, na modalidade alienação, outorga a **MARDONIO CÔRDEIRO DE SOUZA**, brasileiro, maior, capaz, solteiro, comerciante, RG.nº 11.637.677-51 SSP/BA, inscrito no CPF sob o nº 321.780.328-00, residente na Rua da Independência, s/n, Centro, município de Uauá, Estado da Bahia, Título Definitivo de um terreno urbano com inscrição imobiliária nº 01.02.027.0240.001 e área de 93,89 m² (noventa e três metros e oitenta e nove centímetros quadrados), sendo 6,00 m (seis metros) de frente; 6,00 m (seis metros) de fundo; 15,65 m (quinze metros e sessenta e cinco centímetros) na lateral direita; e 15,65 m (quinze metros e sessenta e cinco centímetros) na lateral esquerda; no valor de R\$ 7.859,72 (sete mil e oitocentos e cinquenta e nove reais e setenta e dois centavos); com coordenadas geodésicas: Latitude: 9°50'23,072" Sul e Longitude: 45°28'43,373" Oeste; localizado na Rua da Independência, s/n, Centro, nesta cidade de Uauá, estado da Bahia, com limites e confrontações seguintes: lateral direita: Rua Ulisses Guimarães; lateral esquerda: Ana Rodrigues dos Santos; frente: Rua da Independência; e fundo: Elaine Ribeiro da Silva. Desmembrado do Título de Reconhecimento de Domínio Particular, registrado na Matrícula nº 551, as fls.76 do Livro 02, no Cartório de Registro de Imóveis, Hipotecas, Títulos e Documentos das Pessoas Jurídicas da Comarca de Uauá, Estado da Bahia.

Planta com memorial descritivo e coordenadas UTM anexos ao presente Título.

GABINETE DO PREFEITO MUNICIPAL DE UAUÁ, 24 de fevereiro de 2021.



Marcos Henrique Lobo Rosa
PREFEITO MUNICIPAL

Código de segurança: {F087BCD1-436F-474B-81C5-54DE4D3C294C}



Prefeitura Municipal de Uauá



MEMORIAL DESCRITIVO

PROPRIETÁRIO:	MARDONIO CORDEIRO DE SOUZA	DISTRITO:	ZONA URBANA
PROPRIEDADE:	TERRENO	ÁREA (M2):	93,89
MUNICÍPIO-UF:	Uauá-Bahia	PERÍMETRO (m):	43,30
ENDEREÇO:	RUA INDEPENDÊNCIA, S/Nº, CENTRO		

Limites e Confrontações:


- Frente: RUA DA INDEPENDÊNCIA;
- Direita: RUA ULISSES GUIMARÃES;
- Esquerda: ANA RODRIGUES DOS SANTOS;
- Fundo: ELAINE RIBEIRO DA SILVA.

DESCRIÇÃO DO PERÍMETRO

Inicia-se a descrição deste perímetro no vértice **P01**, georreferenciado no Sistema Geodésico Brasileiro, DATUM - SIRGAS2000, MC-45°W, de coordenadas **N 8.912.268,627m** e **E 447.508,922m**, e de Latitude **9°50'23,072" Sul** e Longitude **45°28'43,373" Oeste** ; deste segue confrontando com a propriedade de ELAINE RIBEIRO DA SILVA, com azimute de **101°16'53"** por uma distância de **6,00m** até o vértice **P02**, de coordenadas **N 8.912.267,453m** e **E 447.514,807m**; deste segue confrontando com a propriedade de ANA RODRIGUES DOS SANTOS, com azimute de **192°17'35"** por uma distância de **15,65m** até o vértice **P03**, de coordenadas **N 8.912.252,163m** e **E 447.511,475m**; deste segue confrontando com a propriedade de RUA DA INDEPENDENCIA, com azimute de **281°18'36"** por uma distância de **6,00m** até o vértice **P04**, de coordenadas **N 8.912.253,340m** e **E 447.505,590m**; deste segue confrontando com a propriedade de RUA ULISSES GUIMARÃES, com azimute **12°17'46"** por uma distância de **15,65m** até o vértice **P01**, ponto inicial da descrição deste perímetro de **43,30 m**.

Todas as coordenadas aqui descritas estão georreferenciadas ao Sistema Geodésico Brasileiro e encontram-se representadas no Sistema UTM, referenciadas ao **Meridiano Central nº 39 WGr**, tendo como Datum o **SIRGAS2000**. Todos os azimutes e distâncias, área e perímetro foram calculados no plano de projeção UTM.

Uauá, 05/12/2020.

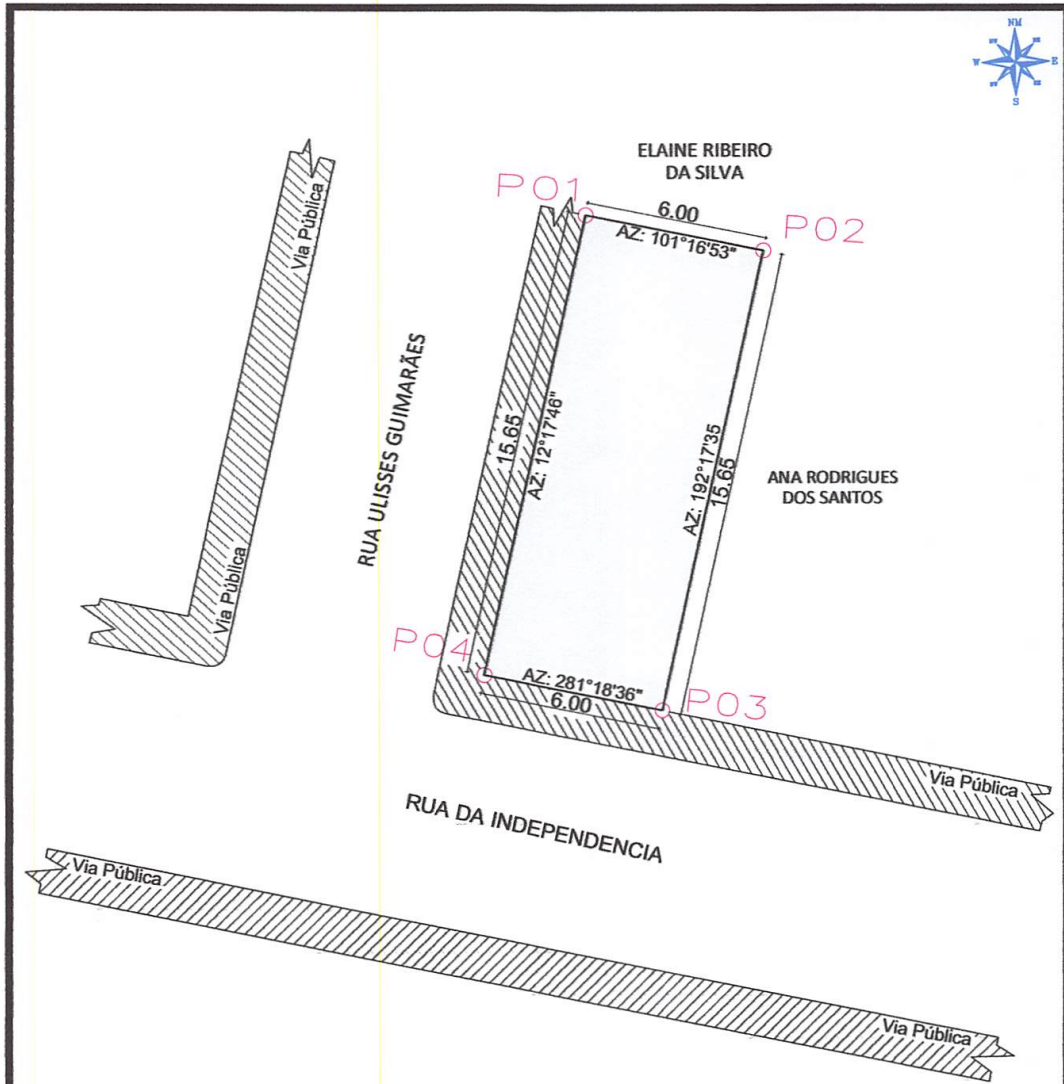

 MARDONIO CORDEIRO DE SOUZA
 CPF: 321.780.328-00


 Isaque do Vale F. Silva
 Engenheiro Civil
 CREA-SE 271674499-8
 ISAQUE DO VALE FERREIRA SILVA
 CREA nº 271674499-8

Praça 31 de Março, 507 | Centro | Uauá | BA | CEP 48950-000 | (74) 3673 1804 |
 Isaque do Vale - Engenheiro Civil
 (74) 9 9964 1893
 isaque790@gmail.com

1

Prefeitura Municipal de Uauá



LEVANTAMENTO PLANIMETRICO

VÉRTICE	COORDENADAS		
	NORTE	ESTE	DIST(m)
P1	8.912.268,627	447.508,922	6,00
P2	8.912.267,453	447.514,807	15,65
P3	8.912.252,163	447.511,475	6,00
P4	8.912.253,340	447.505,590	15,65

Imovel:
RUA DA INDEPENDÊNCIA, S/N, CENTRO
 Proprietário(a):
MARDONIO CORDEIRO DE SOUZA
 CPF:
321.780.328-00
 Município/UF:
UAUÁ - BAHIA



Isaque do Vale F. Silva
 Engenheiro Civil
 CREA-SE 271674499-8

RESPONSÁVEL TÉCNICO
(Signature)
ISAQUE DO VALE FERREIRA SILVA
 CREA: nº 271674499-8

PROPRIETÁRIO
(Signature)
MARDONIO CORDEIRO DE SOUZA
 CPF Nº: 321.780.328-00

ESCALA 1:250	ÁREAS 93,89 m²	PERÍMETRO 43,30 m	DESENHO ISAQUE	DATA 05/12/2020	FOLHA A4 01 001
SISTEMA GEODÉSICO Coordenada: UTM		Datum: SIRGAS2000		M.C -39Wgr Fuso: 24L	

Prefeitura Municipal de Uauá

Decreto Financeiro/Contábil



PREFEITURA MUNICIPAL DE UAUÁ

PC BELARMINO JOSE RODRIGUES - CENTRO
CNPJ: 13.698.758/0001-97 - CEP: 48.950-000 - UAUÁ - BA

DECRETO DE CRÉDITO ORÇAMENTÁRIO E SUPLEMENTAR

DECRETO nº 13 DE 03 DE MAIO DE 2021

Abre CRÉDITO ORÇAMENTÁRIO E SUPLEMENTAR por Anulação de Dotação no valor total de R\$ 548.500,00 (Quinhentos e quarenta e oito mil e quinhentos reais), para fins que se especifica e da outras providências.

O **PREFEITO MUNICIPAL DE UAUÁ**, no uso de suas atribuições legais, constitucionais e de acordo com o que lhe confere a Lei Municipal 625 de 11 de dezembro de 2020, edita o seguinte Decreto:

Art 1º. - Fica o Poder Executivo Municipal autorizado a suplementação orçamentária totalizando R\$ 548.500,00 (Quinhentos e quarenta e oito mil e quinhentos reais) a saber:

Dotações Suplementares

0707 - SEC MUN ADMINISTRAÇÃO, PLANEJAMENTO E FINANÇAS

2.005 - MANUTENÇÃO DA SEC DE ADMINISTRAÇÃO, PLANEJAMENTO E FINANÇAS

3.3.90.35.00 / 0100 - Servicos de Consultoria	60.000,00
3.3.90.39.00 / 0100 - Outros Servicos Terceiros - Pessoa Juridica	30.000,00
4.4.90.51.00 / 0100 - Obras e Instalacoes	32.000,00
4.4.90.52.00 / 0100 - Equipamentos e Material Permanente	14.000,00
Total por Ação:	136.000,00
Total por Unidade Orçamentária:	136.000,00

1115 - FUNDO MUNICIPAL DE EDUCAÇÃO

2.026 - MANUTENÇÃO DO TRANSPORTE ESCOLAR

3.3.90.30.00 / 7101 - Material de Consumo	10.000,00
Total por Ação:	10.000,00
Total por Unidade Orçamentária:	10.000,00

1216 - FUNDO MUNICIPAL DE SAUDE

2.012 - MANUTENÇÃO DAS AÇÕES DA ATENÇÃO ESPECIALIZADA À SAÚDE

3.1.90.11.00 / 9214 - Vencimentos e Vantagens Fixas - Pessoal Civil	50.000,00
3.3.90.36.00 / 6102 - Outros Servicos de Terceiros - Pessoa Fisica	20.000,00
Total por Ação:	70.000,00

2.014 - MANUTENÇÃO DO HOSPITAL MUNICIPAL

3.1.90.04.00 / 6102 - Contratacao por Tempo Determinado	200.000,00
Total por Ação:	200.000,00

Prefeitura Municipal de Uauá



PREFEITURA MUNICIPAL DE UAUÁ

PC BELARMINO JOSE RODRIGUES - CENTRO

CNPJ: 13.698.758/0001-97 - CEP: 48.950-000 - UAUÁ - BA

DECRETO DE CRÉDITO ORÇAMENTÁRIO E SUPLEMENTAR

2.017 - MANUTENÇÃO DAS AÇÕES DE VIGILÂNCIA EM SAÚDE

3.1.90.04.00 / 9214 - Contratacao por Tempo Determinado 50.000,00

Total por Ação: 50.000,00

2.078 - MANUTENÇÃO DA CLÍNICA DE FISIOTERAPIA

4.4.90.52.00 / 6102 - Equipamentos e Material Permanente 500,00

Total por Ação: 500,00

2.203 - ENFRENTAMENTO DA EMERGÊNCIA - COVID 19

3.3.90.30.00 / 6102 - Material de Consumo 60.000,00

Total por Ação: 60.000,00

Total por Unidade Orçamentária: 380.500,00

1313 - SEC MUN DESENVOLVIMENTO SOCIAL E COMBATE À POBREZA

2.055 - MANUTENÇÃO DA SECRETARIA DE DESENV. SOCIAL E COMBATE À POBREZA

3.3.90.30.00 / 0100 - Material de Consumo 10.000,00

Total por Ação: 10.000,00

Total por Unidade Orçamentária: 10.000,00

1317 - FUNDO MUNICIPAL DE ASSISTENCIA SOCIAL

2.037 - BLOCO DA GESTÃO DO PROGRAMA BOLSA FAMÍLIA E CAD. ÚNICO

4.4.90.52.00 / 9229 - Equipamentos e Material Permanente 12.000,00

Total por Ação: 12.000,00

Total por Unidade Orçamentária: 12.000,00

Total Suplementado: 548.500,00

Art 2º. - A propósito cabe -me informar que para atender a suplementação acima, serão anuladas parcialmente e/ou totalmente as seguintes dotações orçamentárias, conforme estabelece a Lei nº 4.320.

Dotações Anuladas

0202 - GABINETE DO PREFEITO

2.102 - MANUTENÇÃO DO GABINETE DO PREFEITO

4.4.90.52.00 / 0100 - Equipamentos e Material Permanente 4.000,00

Total por Ação: 4.000,00

Total por Unidade Orçamentária: 4.000,00

Prefeitura Municipal de Uauá



PREFEITURA MUNICIPAL DE UAUÁ

PC BELARMINO JOSE RODRIGUES - CENTRO

CNPJ: 13.698.758/0001-97 - CEP: 48.950-000 - UAUÁ - BA

DECRETO DE CRÉDITO ORÇAMENTÁRIO E SUPLEMENTAR

0505 - CONTROLADORIA GERAL INTERNA

2.111 - MANUTENÇÃO DAS AÇÕES DA CONTROLADORIA GERAL INTERNA

4.4.90.52.00 / 0100 - Equipamentos e Material Permanente	4.000,00
Total por Ação:	4.000,00
Total por Unidade Orçamentária:	4.000,00

0707 - SEC MUN ADMINISTRAÇÃO, PLANEJAMENTO E FINANÇAS

2. - CONTRIBUIÇÃO AO PASEP

3.3.90.47.00 / 0100 - Obrigações Tributárias e Contributivas	30.000,00
Total por Ação:	30.000,00

2.005 - MANUTENÇÃO DA SEC DE ADMINISTRAÇÃO, PLANEJAMENTO E FINANÇAS

3.3.90.39.00 / 0100 - Outros Serviços Terceiros - Pessoa Jurídica	16.000,00
3.3.90.40.00 / 0100 - Serviços de Tecnologia da Informação e Comunicação - Pessoa Jurídica	16.000,00
Total por Ação:	32.000,00
Total por Unidade Orçamentária:	62.000,00

0808 - SEC MUN GOVERNO E PREVENÇÃO À VIOLÊNCIA

2.182 - MANUTENÇÃO DA SEC DE GOVERNO E PREVENÇÃO À VIOLÊNCIA

3.3.90.30.00 / 0100 - Material de Consumo	60.000,00
Total por Ação:	60.000,00
Total por Unidade Orçamentária:	60.000,00

0909 - SEC MUN INFRAESTRUTURA, TRANSP E SERV PÚBLICOS

2.109 - EXECUÇÃO E ACOMPANHAMENTO DE OBRAS E SERVIÇOS DE ENGENHARIA

4.4.90.52.00 / 0100 - Equipamentos e Material Permanente	6.000,00
Total por Ação:	6.000,00
Total por Unidade Orçamentária:	6.000,00

1115 - FUNDO MUNICIPAL DE EDUCAÇÃO

2.030 - MANUTENÇÃO DO DESENVOLVIMENTO DA EDUCAÇÃO INFANTIL - PRÉ-ESCOLA

3.3.90.30.00 / 7101 - Material de Consumo	10.000,00
Total por Ação:	10.000,00
Total por Unidade Orçamentária:	10.000,00

1216 - FUNDO MUNICIPAL DE SAÚDE

Prefeitura Municipal de Uauá



PREFEITURA MUNICIPAL DE UAUÁ

PC BELARMINO JOSE RODRIGUES - CENTRO

CNPJ: 13.698.758/0001-97 - CEP: 48.950-000 - UAUÁ - BA

DECRETO DE CRÉDITO ORÇAMENTÁRIO E SUPLEMENTAR

1.001 - CONSTRUÇÃO E AMPLIAÇÃO DO CAPS

4.4.90.52.00 / 6102 - Equipamentos e Material Permanente 500,00

Total por Ação: 500,00

2.014 - MANUTENÇÃO DO HOSPITAL MUNICIPAL

3.1.90.04.00 / 9214 - Contratacao por Tempo Determinado 50.000,00
3.1.90.13.00 / 9214 - Obrigacoes Patronais 50.000,00

Total por Ação: 100.000,00

2.018 - MANUTENÇÃO DAS AÇÕES DE ASSISTÊNCIA FARMACÊUTICA

3.3.90.30.00 / 6102 - Material de Consumo 20.000,00

Total por Ação: 20.000,00

2.019 - MANUTENÇÃO DAS AÇÕES DA ATENÇÃO PRIMÁRIA À SAÚDE

3.1.90.11.00 / 6102 - Vencimentos e Vantagens Fixas - Pessoal Civil 200.000,00
3.3.90.39.00 / 6102 - Outros Servicos Terceiros - Pessoa Juridica 45.000,00

Total por Ação: 245.000,00

2.193 - APOIO AO TRATAMENTO FORA DO DOMICÍLIO - TFD

3.3.90.36.00 / 6102 - Outros Servicos de Terceiros - Pessoa Fisica 15.000,00

Total por Ação: 15.000,00

Total por Unidade Orçamentária: 380.500,00

1317 - FUNDO MUNICIPAL DE ASSISTENCIA SOCIAL

2.037 - BLOCO DA GESTÃO DO PROGRAMA BOLSA FAMÍLIA E CAD. ÚNICO

3.3.90.30.00 / 0100 - Material de Consumo 10.000,00

Total por Ação: 10.000,00

2.085 - BLOCO DA PROTEÇÃO SOCIAL BÁSICA

3.3.90.39.00 / 9229 - Outros Servicos Terceiros - Pessoa Juridica 12.000,00

Total por Ação: 12.000,00

Total por Unidade Orçamentária: 22.000,00

Total Anulado: 548.500,00

Prefeitura Municipal de Uauá



PREFEITURA MUNICIPAL DE UAUÁ

PC BELARMINO JOSE RODRIGUES - CENTRO

CNPJ: 13.698.758/0001-97 - CEP: 48.950-000 - UAUÁ - BA

DECRETO DE CRÉDITO ORÇAMENTÁRIO E SUPLEMENTAR

Art. 3º - Fica o Secretário Municipal de Finanças autorizado a expedir instruções normativas necessárias ao cumprimento deste Decreto.

Art. 4º - Este Decreto entra em vigor a partir de segunda-feira, 3 de maio de 2021.

GABINETE DO PREFEITO MUNICIPAL DE UAUÁ, Estado da Bahia, em 03 de maio de 2021.

ARILSON SANTOS ALMEIDA
Sec. de Finanças
CPF : 414.048.745-34

MARCOS HENRIQUE LOBO ROSA
Prefeito Municipal
CPF : 289.806.465-34

Prefeitura Municipal de Uauá

Decreto Financeiro/Contábil



PREFEITURA MUNICIPAL DE UAUÁ

PC BELARMINO JOSE RODRIGUES - CENTRO
 CNPJ: 13.698.758/0001-97 - CEP: 48.950-000 - UAUÁ - BA

DECRETO DE ALTERAÇÃO DE QDD

DECRETO nº 14 DE 03 DE MAIO DE 2021

ESTABELECE normas para alteração dos Quadros de Detalhamento da Despesa - QDD, e dá outras providências.

O **PREFEITO MUNICIPAL DE UAUÁ**, no uso de suas atribuições legais e devidamente autorizado no artigo da lei de nº 621 de 22 de junho de 2020, que dispõe sobre as Diretrizes Orçamentárias.

Decreta:

Art 1º. - Fica alterado o Quadro de Detalhamento da Despesa - QDD do Poder Executivo, aprovado pelo Decreto Nº 1.174 de 15 de dezembro de 2020, correspondente à Programação das Despesas dos Órgãos diretamente subordinados ao Prefeito.

0404 - PROCURADORIA JURÍDICA DO MUNICÍPIO

	ACRÉSCIMO	REDUÇÃO
2.004 - MANUTENÇÃO DA PROCURADORIA JURÍDICA DO MUNICÍPIO		
3.3.90.14.00 / 0100 - Diárias - Civil	1.200,00	0,00
3.3.90.35.00 / 0100 - Serviços de Consultoria	0,00	1.200,00
Total por Ação:	1.200,00	1.200,00
Total por Unidade Orçamentária:	1.200,00	1.200,00

0505 - CONTROLADORIA GERAL INTERNA

	ACRÉSCIMO	REDUÇÃO
2.111 - MANUTENÇÃO DAS AÇÕES DA CONTROLADORIA GERAL INTERNA		
3.3.90.14.00 / 0100 - Diárias - Civil	1.500,00	0,00
3.3.90.39.00 / 0100 - Outros Serviços Terceiros - Pessoa Jurídica	0,00	1.500,00
Total por Ação:	1.500,00	1.500,00
Total por Unidade Orçamentária:	1.500,00	1.500,00

0707 - SEC MUN ADMINISTRAÇÃO, PLANEJAMENTO E FINANÇAS

	ACRÉSCIMO	REDUÇÃO
2.005 - MANUTENÇÃO DA SEC DE ADMINISTRAÇÃO, PLANEJAMENTO E FINANÇAS		
3.1.90.04.00 / 0100 - Contratacao por Tempo Determinado	50.000,00	0,00
3.1.90.11.00 / 0100 - Vencimentos e Vantagens Fixas - Pessoal Civil	0,00	50.000,00
3.3.90.14.00 / 0100 - Diárias - Civil	2.000,00	0,00
3.3.90.30.00 / 0100 - Material de Consumo	0,00	15.000,00
3.3.90.35.00 / 0100 - Serviços de Consultoria	8.000,00	0,00
3.3.90.36.00 / 0100 - Outros Serviços de Terceiros - Pessoa Física	5.500,00	0,00
3.3.90.48.00 / 0100 - Outros Auxílios Financeiros a Pessoas Físicas	0,00	500,00

Prefeitura Municipal de Uauá



PREFEITURA MUNICIPAL DE UAUÁ

PC BELARMINO JOSE RODRIGUES - CENTRO

CNPJ: 13.698.758/0001-97 - CEP: 48.950-000 - UAUÁ - BA

DECRETO DE ALTERAÇÃO DE QDD

	Total por Ação:	65.500,00	65.500,00
	Total por Unidade Orçamentária:	65.500,00	65.500,00
0808 - SEC MUN GOVERNO E PREVENÇÃO À VIOLÊNCIA			
	ACRÉSCIMO		REDUÇÃO
2.144 - MANUTENÇÃO DA GUARDA MUNICIPAL			
3.3.90.36.00 / 0100 - Outros Serviços de Terceiros - Pessoa Física	5.000,00		0,00
3.3.90.39.00 / 0100 - Outros Serviços Terceiros - Pessoa Jurídica	0,00		5.000,00
Total por Ação:	5.000,00		5.000,00
2.182 - MANUTENÇÃO DA SEC DE GOVERNO E PREVENÇÃO À VIOLÊNCIA			
3.3.90.14.00 / 0100 - Diárias - Civil	1.000,00		0,00
3.3.90.30.00 / 0100 - Material de Consumo	0,00		1.000,00
Total por Ação:	1.000,00		1.000,00
Total por Unidade Orçamentária:	6.000,00		6.000,00
0909 - SEC MUN INFRAESTRUTURA, TRANSP E SERV PÚBLICOS			
	ACRÉSCIMO		REDUÇÃO
2.046 - MANUTENÇÃO DA SEC MUN DE INFRAESTRUTURA, TRANSP E SERV PÚBLICOS			
3.3.90.36.00 / 0100 - Outros Serviços de Terceiros - Pessoa Física	7.000,00		0,00
3.3.90.39.00 / 0100 - Outros Serviços Terceiros - Pessoa Jurídica	0,00		7.000,00
Total por Ação:	7.000,00		7.000,00
Total por Unidade Orçamentária:	7.000,00		7.000,00
1010 - SEC MUN AGRICULT, DESENV AGRÁRIO E REC HÍDRICOS			
	ACRÉSCIMO		REDUÇÃO
2.051 - MANUTENÇÃO DA SEC MUN AGRICULT, DESENV AGRÁRIO E REC HÍDRICOS			
3.3.90.36.00 / 0100 - Outros Serviços de Terceiros - Pessoa Física	5.000,00		0,00
3.3.90.39.00 / 0100 - Outros Serviços Terceiros - Pessoa Jurídica	0,00		5.000,00
Total por Ação:	5.000,00		5.000,00
Total por Unidade Orçamentária:	5.000,00		5.000,00
1115 - FUNDO MUNICIPAL DE EDUCAÇÃO			
	ACRÉSCIMO		REDUÇÃO
2.022 - MANUTENÇÃO DOS SERVIÇOS DO FUNDO MUNICIPAL DE EDUCAÇÃO			
3.3.90.36.00 / 7101 - Outros Serviços de Terceiros - Pessoa Física	13.000,00		0,00
3.3.90.39.00 / 7101 - Outros Serviços Terceiros - Pessoa Jurídica	5.000,00		0,00
3.3.90.40.00 / 7101 - Serviços de Tecnologia da Informação e Comunicação - Pessoa Jurídica	0,00		18.000,00
Total por Ação:	18.000,00		18.000,00
Total por Unidade Orçamentária:	18.000,00		18.000,00
1216 - FUNDO MUNICIPAL DE SAÚDE			
	ACRÉSCIMO		REDUÇÃO
2.012 - MANUTENÇÃO DAS AÇÕES DA ATENÇÃO ESPECIALIZADA À SAÚDE			

Prefeitura Municipal de Uauá



PREFEITURA MUNICIPAL DE UAUÁ

PC BELARMINO JOSE RODRIGUES - CENTRO

CNPJ: 13.698.758/0001-97 - CEP: 48.950-000 - UAUÁ - BA

DECRETO DE ALTERAÇÃO DE QDD

3.1.90.11.00 / 9214 - Vencimentos e Vantagens Fixas - Pessoal Civil	10.000,00	0,00
3.1.90.13.00 / 9214 - Obrigacoes Patronais	0,00	10.000,00
Total por Ação:	10.000,00	10.000,00

2.014 - MANUTENÇÃO DO HOSPITAL MUNICIPAL

3.3.90.36.00 / 6102 - Outros Servicos de Terceiros - Pessoa Fisica	0,00	5.000,00
3.3.90.39.00 / 6102 - Outros Servicos Terceiros - Pessoa Juridica	5.000,00	0,00
Total por Ação:	5.000,00	5.000,00

2.203 - ENFRENTAMENTO DA EMERGÊNCIA - COVID 19

3.1.90.04.00 / 9214 - Contratacao por Tempo Determinado	0,00	20.000,00
3.1.90.13.00 / 9214 - Obrigacoes Patronais	20.000,00	0,00
Total por Ação:	20.000,00	20.000,00

Total por Unidade Orçamentária: 35.000,00 35.000,00

1313 - SEC MUN DESENVOLVIMENTO SOCIAL E COMBATE À POBREZA

	ACRÉSCIMO	REDUÇÃO
2.055 - MANUTENÇÃO DA SECRETARIA DE DESENV. SOCIAL E COMBATE À POBREZA		
3.3.90.36.00 / 0100 - Outros Servicos de Terceiros - Pessoa Fisica	0,00	1.000,00
3.3.90.39.00 / 0100 - Outros Servicos Terceiros - Pessoa Juridica	1.000,00	0,00
Total por Ação:	1.000,00	1.000,00
Total por Unidade Orçamentária:	1.000,00	1.000,00

1317 - FUNDO MUNICIPAL DE ASSISTENCIA SOCIAL

	ACRÉSCIMO	REDUÇÃO
2.054 - BENEFÍCIOS EVENTUAIS		
3.3.90.30.00 / 0100 - Material de Consumo	0,00	8.000,00
3.3.90.32.00 / 0100 - Material de Distribuicao gratuita	8.000,00	0,00
3.3.90.33.00 / 0100 - Passagens e Despesas com Locomocao	0,00	10.000,00
3.3.90.36.00 / 0100 - Outros Servicos de Terceiros - Pessoa Fisica	1.000,00	0,00
3.3.90.39.00 / 0100 - Outros Servicos Terceiros - Pessoa Juridica	9.000,00	0,00
Total por Ação:	18.000,00	18.000,00
Total por Unidade Orçamentária:	18.000,00	18.000,00
Total Geral:	158.200,00	158.200,00

Prefeitura Municipal de Uauá



PREFEITURA MUNICIPAL DE UAUÁ

PC BELARMINO JOSE RODRIGUES - CENTRO

CNPJ: 13.698.758/0001-97 - CEP: 48.950-000 - UAUÁ - BA

DECRETO DE ALTERAÇÃO DE QDD

Art. 2º - A execução orçamentária obedecerá ao Quadro de Detalhamento de Despesa QDD, a estrutura de Custos de Projetos e Atividades, segundo a Natureza da Despesa, estabelecida para cada Unidade Orçamentária em consonância com os Programas de Trabalho, fixados na Lei Orçamentária Anual.

Art. 3º - Este(a) Decreto entra em vigor a partir de segunda-feira, 3 de maio de 2021.

GABINETE DO PREFEITO MUNICIPAL DE UAUÁ, Estado da Bahia, em 03 de maio de 2021.

ARILSON SANTOS ALMEIDA

Sec. de Finanças

CPF : 414.048.745-34

MARCOS HENRIQUE LOBO ROSA

Prefeito Municipal

CPF : 289.806.465-34