

Prefeitura Municipal de Uauá

Editais Administrativos



ESTADO DA BAHIA

PREFEITURA MUNICIPAL DE UAUÁ

GABINETE DO PREFEITO

COMISSÃO MUNICIPAL DE REGULARIZAÇÃO FUNDIÁRIA

REGULARIZAÇÃO FUNDIÁRIA DE INTERESSE ESPECÍFICO – REURB-E

EDITAL DE NOTIFICAÇÃO Nº 049/2024

O MUNICÍPIO DE UAUÁ, pessoa jurídica de direito público interno, inscrito no CNPJ n.º 13.698.758/0001-97, com prefeitura situada à Praça Belarmino José Rodrigues, s/n, Centro, CEP 48950-000, Uauá/BA, representado legalmente pelo Prefeito Marcos Henrique Lobo Rosa, vem, através deste edital **NOTIFICAR A TODOS OS TITULARES DE DOMÍNIO, CONFINANTES E TERCEIROS EVENTUALMENTE INTERESSADOS**, que o núcleo urbano informal consolidado, de área de 122,33 m², localizado na RUA PAULO FREIRE, Nº 241, ALTO DO CONSELHEIRO, de posse de GEYSON DA SILVA SANTOS, com a descrição georreferenciada nos documentos em anexo, encontra-se em processo de Regularização Fundiária, na modalidade Específica, conforme Lei Federal nº 13.465/2017 e Decreto Federal nº 9.310/2018. O supracitado núcleo urbano está em fase de regularização fundiária, na qual foi realizado o levantamento planialtimétrico e cadastral, com georreferenciamento, subscrito por profissional competente, acompanhado de Anotação de Responsabilidade Técnica (ART), afim de emissão de matrícula individualizada ao detentor (a) da posse do referido núcleo, bem como, legalização das benfeitorias existentes, necessárias para fins de Regularização Fundiária, objeto de matrícula a ser registrada no respectivo Cartório de Registro de Imóveis de Uauá/BA.

Art. 1º. A gleba é localizada neste município de Uauá – BA, com sua descrição técnica pormenorizada na planta anexo.

Art. 2º. Os titulares de domínio, confinantes e terceiros eventualmente interessados são notificados por este edital, sendo que a ausência de impugnação implicará a perda do eventual direito de que os notificados titularizem sobre o imóvel objeto da Regularização Fundiária, de acordo com o art. 31, §1º, §5º e §6º, da Lei Federal nº 13.465/2017 e art. 24, §1º, §5º e §6º, do Decreto Federal nº 9.310/2018.

Art. 3º. As eventuais impugnações cabíveis, contrárias ao objeto deste ato, deverão ser apresentadas no prazo de **30 (trinta) dias**, a contar da data da última publicação do presente edital, sendo protocoladas na Coordenadoria Especial de Projetos e Convênios, localizada da sede da Prefeitura Municipal de Uauá, com as devidas justificativas plausíveis que serão analisadas pelos setores responsáveis, priorizando o procedimento extrajudicial para solução dos conflitos, conforme art. 31, §3º, da Lei Federal nº 13.465/2017 e art. 24, §7º, do Decreto Federal nº 9.310/2018.

Artigo 4º. Não havendo manifestação em contrário no período de 30 (trinta) dias, considerar-se-á como aceite pelos notificados os elementos e teor deste edital.

Artigo 5º. O presente Edital entra em vigor na data de sua publicação.

Uauá – Bahia, 05 de junho de 2024


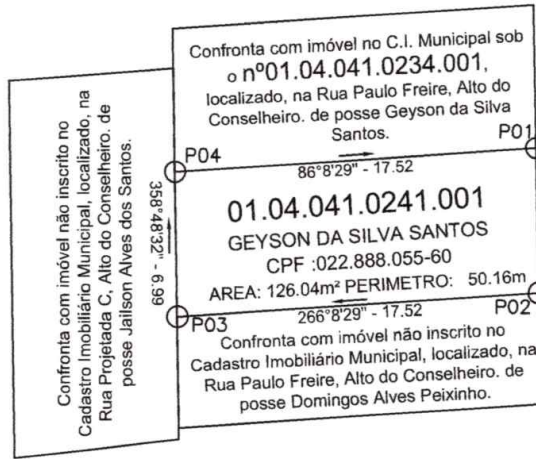

Luís Alberto de Souza Filho
Presidente da CMRF

PRAÇA BELARMINO JOSÉ RODRIGUES, CENTRO, UAUÁ – BAHIA – BRASIL - CEP:48.950-000
<http://uaua.ba.gov.br> (74) 3673.1938 / 1707 - CNPJ.: 13.698.758/0001-97


Praça Praça Belarmino José Rodrigues | S/N | Centro | Uauá-Ba

www.pmuaua.ba.ipmbrasil.org.br

Prefeitura Municipal de Uauá



LADOS		COORDENADAS (UTM)		AZIMUTES	DISTANCIA (m)	FATOR DE ESCALA	COORDENADAS (GEOGRAFICAS)	
Vértices	Vértices	N (metros)	E (metros)				Longitude	Latitude
P01	P02	8.911.946,49	446.370,68	178°48'32"	6,99	0.99963559	39°29'20,759" W	9°50'33,507" S
P02	P03	8.911.939,50	446.370,82	266°08'29"	17,52	0.99963561	39°29'20,754" W	9°50'33,735" S
P03	P04	8.911.938,32	446.353,34	358°48'32"	6,99	0.99963561	39°29'21,328" W	9°50'33,772" S
P04	P01	8.911.945,31	446.353,20	86°08'29"	17,52	0.99963559	39°29'21,332" W	9°50'33,545" S

PLANTA DE SITUAÇÃO Imóvel: Lote Urbano Endereço: RUA PAULO FREIRE, 241, Alto do conselheiro		Data: 30/05/2024	Coordenada: UTM Datum: SIRGAS2000 m.c -39Wgr - Zona: 24L
		Formato: A4	Área em m ² 122.33 m ²
INSCRIÇÃO/CGA - 01.04.041.0241.001		Perímetro em metros: 49.02 m	
 Geyson Silva Engenheiro Civil (74) 999635387 e-mail: eng.geyson@gmail.com	Município: Uauá - Ba Comarca: Uauá Estado: Bahia	Escala: 1/300	Prancha: 01/01
	Responsável Técnico:  Eng.Civil: GEYSON DA SILVA SANTOS CREA: 051869272-8	Proprietário:  GEYSON DA SILVA SANTOS CPF: 022.888.055-60	

Prefeitura Municipal de Uauá



ESTADO DA BAHIA

PREFEITURA MUNICIPAL DE UAUÁ

GABINETE DO PREFEITO

COMISSÃO MUNICIPAL DE REGULARIZAÇÃO FUNDIÁRIA

REGULARIZAÇÃO FUNDIÁRIA DE INTERESSE ESPECÍFICO – REURB-E

EDITAL DE NOTIFICAÇÃO Nº 050/2024

O MUNICÍPIO DE UAUÁ, pessoa jurídica de direito público interno, inscrito no CNPJ n.º 13.698.758/0001-97, com prefeitura situada à Praça Belarmino José Rodrigues, s/n, Centro, CEP 48950-000, Uauá/BA, representado legalmente pelo Prefeito Marcos Henrique Lobo Rosa, vem, através deste edital **NOTIFICAR A TODOS OS TITULARES DE DOMÍNIO, CONFINANTES E TERCEIROS EVENTUALMENTE INTERESSADOS**, que o núcleo urbano informal consolidado, de área de 121,33 m², localizado na RUA PAULO FREIRE, Nº 234, ALTO DO CONSELHEIRO, de posse de GEYSON DA SILVA SANTOS, com a descrição georreferenciada nos documentos em anexo, encontra-se em processo de Regularização Fundiária, na modalidade Específica, conforme Lei Federal nº 13.465/2017 e Decreto Federal nº 9.310/2018. O supracitado núcleo urbano está em fase de regularização fundiária, na qual foi realizado o levantamento planialtimétrico e cadastral, com georreferenciamento, subscrito por profissional competente, acompanhado de Anotação de Responsabilidade Técnica (ART), afim de emissão de matrícula individualizada ao detentor (a) da posse do referido núcleo, bem como, legalização das benfeitorias existentes, necessárias para fins de Regularização Fundiária, objeto de matrícula a ser registrada no respectivo Cartório de Registro de Imóveis de Uauá/BA.

Art. 1º. A gleba é localizada neste município de Uauá – BA, com sua descrição técnica pormenorizada na planta anexo.

Art. 2º. Os titulares de domínio, confinantes e terceiros eventualmente interessados são notificados por este edital, sendo que a ausência de impugnação implicará a perda do eventual direito de que os notificados titularizem sobre o imóvel objeto da Regularização Fundiária, de acordo com o art. 31, §1º, §5º e §6º, da Lei Federal nº 13.465/2017 e art. 24, §1º, §5º e §6º, do Decreto Federal nº 9.310/2018.

Art. 3º. As eventuais impugnações cabíveis, contrárias ao objeto deste ato, deverão ser apresentadas no prazo de **30 (trinta) dias**, a contar da data da última publicação do presente edital, sendo protocoladas na Coordenadoria Especial de Projetos e Convênios, localizada da sede da Prefeitura Municipal de Uauá, com as devidas justificativas plausíveis que serão analisadas pelos setores responsáveis, priorizando o procedimento extrajudicial para solução dos conflitos, conforme art. 31, §3º, da Lei Federal nº 13.465/2017 e art. 24, §7º, do Decreto Federal nº 9.310/2018.

Artigo 4º. Não havendo manifestação em contrário no período de 30 (trinta) dias, considerar-se-á como aceite pelos notificados os elementos e teor deste edital.

Artigo 5º. O presente Edital entra em vigor na data de sua publicação.

Uauá – Bahia, 05 de junho de 2024

Luís Alberto de Souza Filho
Presidente da CMRF


PRAÇA BELARMINO JOSÉ RODRIGUES, CENTRO, UAUÁ – BAHIA – BRASIL - CEP:48.950-000

<http://uaua.ba.gov.br> (74) 3673.1938 / 1707 - CNPJ.: 13.698.758/0001-97



Praça Praça Belarmino José Rodrigues | S/N | Centro | Uauá-Ba

www.pmuaua.ba.ipmbrasil.org.br

Prefeitura Municipal de Uauá



LADOS		COORDENADAS (UTM)		AZIMUTES	DISTANCIA (m)	FATOR DE ESCALA	COORDENADAS (GEOGRAFICAS)	
Vertices	Vertices	N (metros)	E (metros)				Longitude	Latitude
P01	P02	8.911.953,42	446.370,53	178°48'32"	6,93	0.99963559	39°29'20,763" W	9°50'33,281" S
P02	P03	8.911.946,49	446.370,68	286°08'29"	17,52	0.99963561	39°29'20,759" W	9°50'33,507" S
P03	P04	8.911.945,31	446.353,20	358°48'32"	6,93	0.99963561	39°29'21,332" W	9°50'33,545" S
P04	P01	8.911.952,24	446.353,05	86°08'29"	17,52	0.99963559	39°29'21,337" W	9°50'33,319" S

PLANTA DE SITUAÇÃO Imóvel: Lote Urbano Endereço: RUA PAULO FREIRE, 234, Alto do conselheiro		Data: 30/05/2024	Coordenada: UTM Datum: SIRGAS2000 m.c -39Wgr - Zona: 24L
		Formato: A4	Área em m ² 121.33 m ²
INSCRIÇÃO/CGA - 01.04.041.0234.001		Perímetro em metros: 48.90 m	
 Geyson Silva Engenheiro Civil (74) 999635387 e-mail: eng.geyson@gmail.com	Município: Uauá - Ba Comarca: Uauá Estado: Bahia	Escala: 1/300	Prancha: 01/01
	Responsável Técnico:  Eng. Civil GEYSON DA SILVA SANTOS CREA: 051869272-8	Proprietário:  GEYSON DA SILVA SANTOS CPF: 022.888.055-60	