


Prefeitura Municipal de Uauá

Outros



PREFEITURA MUNICIPAL DE UAUÁ

TÍTULO Nº 0014/2016


RECONHECIMENTO DE DOMÍNIO MUNICIPAL

O PREFEITO DO MUNICÍPIO DE UAUÁ - BAHIA, tendo em vista os dispositivos da Lei Municipal nº 540, de 09 de janeiro de 2015, e considerando o que consta do PROCESSO DE RECONHECIMENTO DE DOMÍNIO PARTICULAR Nº 0014/2016, na modalidade doação, outorga a Carlos Vinicius Gonçalves Ribeiro, brasileiro, maior, capaz, solteiro, Engenheiro de Minas, RG nº. 981698743 SSP/BA, inscrito no CPF de nº. 014.956.195-40, residente à Rua Olindina, nº 80, Centro, Teofilândia, estado da Bahia, Título Definitivo de um terreno urbano com inscrição imobiliária nº 01.05.060.0540.001 e área de 400,00 m² (quatrocentos metros quadrados) localizado na Rua II, s/nº, Loteamento Parque Pirlampos, nesta cidade de Uauá, estado da Bahia, sendo 20,00 m (vinte metros) de frente; 20,00 m (vinte metros) de fundo; 20,00 m (vinte metros) na lateral direita; 20,00 m (vinte metros) na lateral esquerda; Desmembrado da Matrícula nº 551, registrado as fls. 76 do Livro 2-D, no Cartório de Imóveis e Hipotecas, Títulos e Documentos e Cível de Pessoas Jurídicas, Comarca de Uauá, estado da Bahia. Planta impressa no verso com memorial descritivo e coordenadas UTM.

GABINETE DO PREFEITO, 10 de maio de 2016.



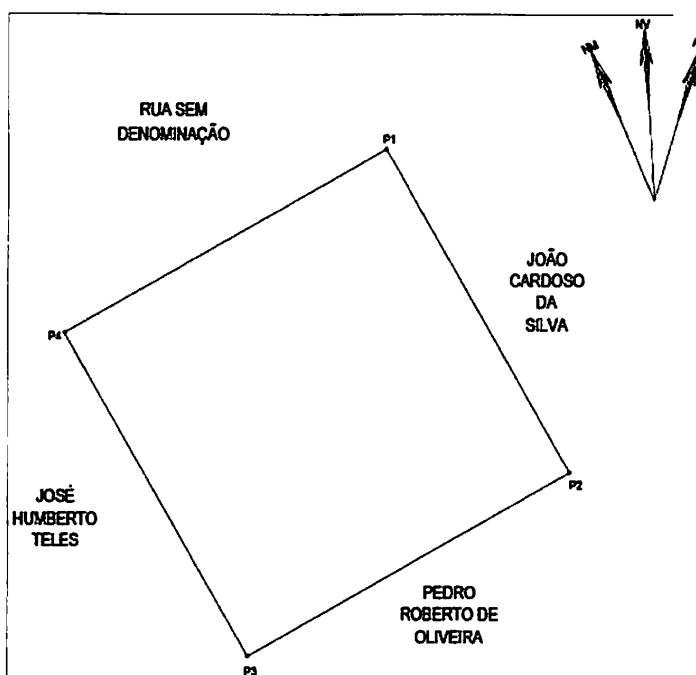
Olímpio Cardoso Filho
PREFEITO MUNICIPAL



Prefeitura Municipal de Uauá

PROCESSO 0014/2016 – CARLOS VINICIUS GONÇALVES RIBEIRO MEMORIAL DESCRITIVO COM PLANTA DA ÁREA E COORDENADAS GEOGRÁFICAS

Partindo do marco **P1**, situado no limite com **JOÃO CARDOSO DA SILVA**, definido pela coordenada geográfica de Latitude **9°49'57,08" Sul** e Longitude **39°29'23,91" Oeste**, Datum **SIRGAS 2000** e pela coordenada plana UTM| **8.913.065,000** m Norte e **446.273,000** m Leste, referida ao meridiano central **39° WGr**, deste, confrontando neste trecho com **JOÃO CARDOSO DA SILVA**, no quadrante **Nordeste**, seguindo com distância de **20,00** m e azimute plano de **150°15'18"** chega-se ao marco **P2**, deste confrontando neste trecho com **PEDRO ROBERTO DE OLIVEIRA**, no quadrante **Sudeste**, seguindo com distância de **20,00** m e azimute plano de **240°15'18"** chega-se ao marco **P3**, deste confrontando neste trecho com **JOSÉ HUMBERTO TELES**, no quadrante **Sudoeste**, seguindo com distância de **20,00** m e azimute plano de **330°15'18"** chega-se ao marco **P4**, deste confrontando neste trecho com **RUA SEM DENOMINAÇÃO**, no quadrante **Noroeste**, seguindo com distância de **20,00** m e azimute plano de **60°15'18"** chega-se ao marco **P1**, ponto inicial da descrição deste perímetro.



VÉRTICE	COORDENADAS UTM		AZIMUTE	LADOS
	NORTE	LESTE		
M1	8.913.065,000	446.273,000	150°15'18"	20,00 m
M2	8.913.047,635	446.282,923	240°15'18"	20,00 m
M3	8.913.037,712	446.265,558	330°15'18"	20,00 m
M4	8.913.055,077	446.255,635	60°15'18"	20,00 m