

# Prefeitura Municipal de Uauá

Editais Administrativos



ESTADO DA BAHIA

**PREFEITURA MUNICIPAL DE UAUÁ**

GABINETE DO PREFEITO

COMISSÃO MUNICIPAL DE REGULARIZAÇÃO FUNDIÁRIA

REGULARIZAÇÃO FUNDIÁRIA DE INTERESSE ESPECÍFICO – REURB-E

**EDITAL DE NOTIFICAÇÃO Nº 005/2024**

O MUNICÍPIO DE UAUÁ, pessoa jurídica de direito público interno, inscrito no CNPJ n.º 13.698.758/0001-97, com prefeitura situada à Praça Belarmino José Rodrigues, s/n, Centro, CEP 48950-000, Uauá/BA, representado legalmente pelo Prefeito Marcos Henrique Lobo Rosa, vem, através deste edital **NOTIFICAR A TODOS OS TITULARES DE DOMÍNIO, CONFINANTES E TERCEIROS EVENTUALMENTE INTERESSADOS**, que o núcleo urbano informal consolidado, de área de 5050,00 m<sup>2</sup>, localizado na RUA SOSSEGO, Nº 307, VILA DOS GOMES, de posse de ILCA SOARES CARDOSO com a descrição georreferenciada nos documentos em anexo, encontra-se em processo de Regularização Fundiária, na modalidade Específica, conforme Lei Federal nº 13.465/2017 e Decreto Federal nº 9.310/2018. O supracitado núcleo urbano está em fase de regularização fundiária, na qual foi realizado o levantamento planialtimétrico e cadastral, com georreferenciamento, subscrito por profissional competente, acompanhado de Anotação de Responsabilidade Técnica (ART), afim de emissão de matrícula individualizada ao detentor (a) da posse do referido núcleo, bem como, legalização das benfeitorias existentes, necessárias para fins de Regularização Fundiária, objeto de matrícula a ser registrada no respectivo Cartório de Registro de Imóveis de Uauá/BA.

Art. 1º. A gleba é localizada neste município de Uauá – BA, com sua descrição técnica pormenorizada na planta anexo.

Art. 2º. Os titulares de domínio, confinantes e terceiros eventualmente interessados são notificados por este edital, sendo que a ausência de impugnação implicará a perda do eventual direito de que os notificados titularizem sobre o imóvel objeto da Regularização Fundiária, de acordo com o art. 31, §1º, §5º e §6º, da Lei Federal nº 13.465/2017 e art. 24, §1º, §5º e §6º, do Decreto Federal nº 9.310/2018.

Art. 3º. As eventuais impugnações cabíveis, contrárias ao objeto deste ato, deverão ser apresentadas no prazo de **30 (trinta) dias**, a contar da data da última publicação do presente edital, sendo protocoladas na Coordenadoria Especial de Projetos e Convênios, localizada da sede da Prefeitura Municipal de Uauá, com as devidas justificativas plausíveis que serão analisadas pelos setores responsáveis, priorizando o procedimento extrajudicial para solução dos conflitos, conforme art. 31, §3º, da Lei Federal nº 13.465/2017 e art. 24, §7º, do Decreto Federal nº 9.310/2018.

Artigo 4º. Não havendo manifestação em contrário no período de 30 (trinta) dias, considerar-se-á como aceite pelos notificados os elementos e teor deste edital.

Artigo 5º. O presente Edital entra em vigor na data de sua publicação.

Uauá – Bahia, 24 de janeiro de 2024

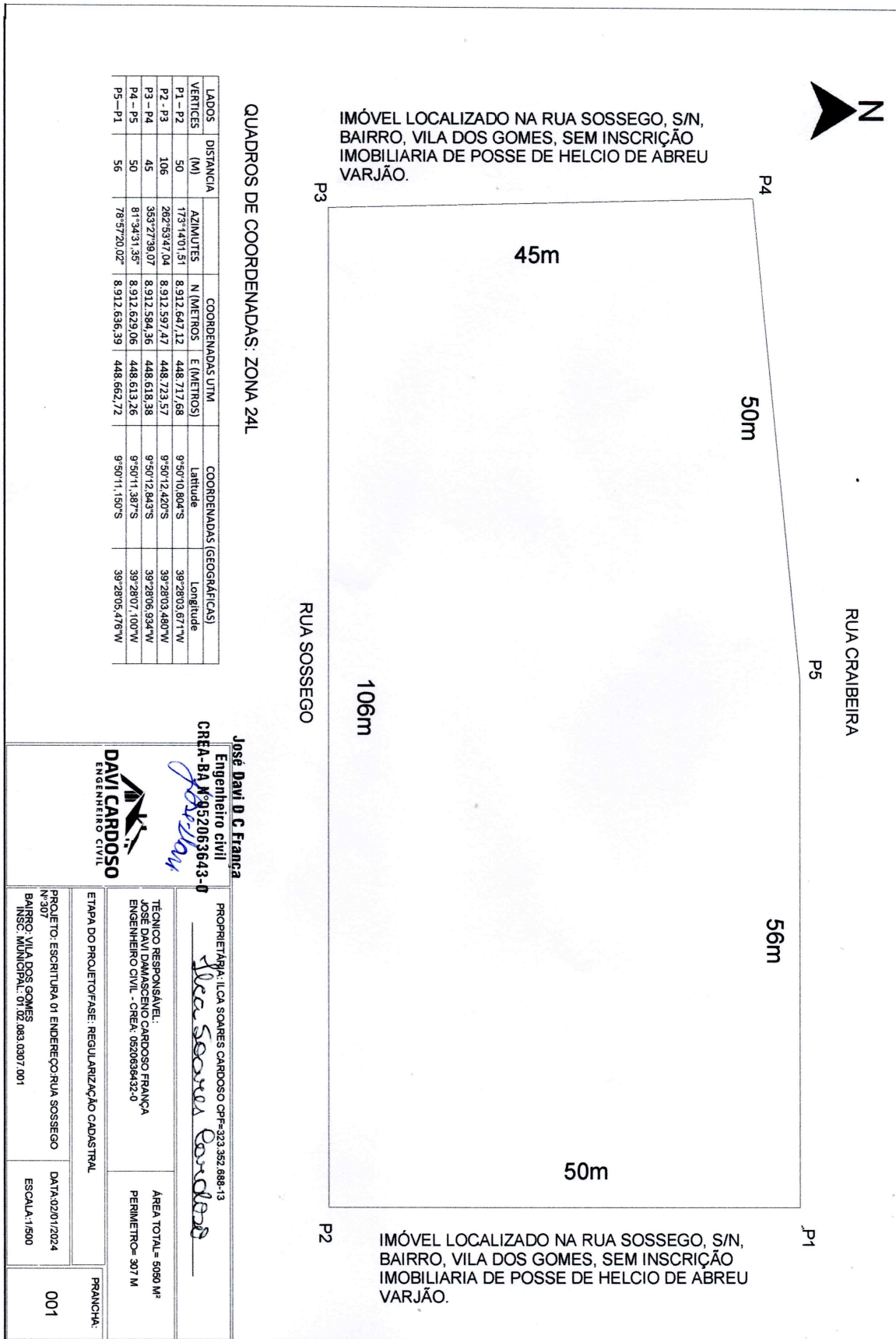
Luís Alberto de Souza Filho  
Presidente da CMRF

PRAÇA BELARMINO JOSÉ RODRIGUES, CENTRO, UAUÁ – BAHIA – BRASIL - CEP:48.950-000  
<http://uaua.ba.gov.br> (74) 3673.1938 / 1707 - CNPJ.: 13.698.758/0001-97

Praça Praça Belarmino José Rodrigues | S/N | Centro | Uauá-Ba

[www.pmuaua.ba.ipmbrasil.org.br](http://www.pmuaua.ba.ipmbrasil.org.br)Este documento foi assinado digitalmente por SERASA Experian  
ABE46F516432E4BÁC8254A65DB422EC9

# Prefeitura Municipal de Uauá



**José Davi D C França**  
Engenheiro Civil  
CREA-BA Nº 952083643-0

**DAVI CARDOSO**  
ENGENHEIRO CIVIL

PROPRIETÁRIA: ILCA SOARES CARDOSO CPF=323.352.688-13  
TÉCNICO RESPONSÁVEL: JOSÉ DAVI DAMASCENO CARDOSO FRANÇA ENGENHEIRO CIVIL - CREA. 052089432-0

ETAPA DO PROJETO/FASE: REGULARIZAÇÃO CADASTRAL

PROJETO: ESCRITURA 01 ENDEREÇO: RUA SOSSEGO Nº 307 BAIRRO: VILA DOS GOMES INSC. MUNICIPAL: 01/02.083.0307.001

DATA: 02/01/2024 ESCALA: 1:500

FRANCHA: 001

ÁREA TOTAL = 6090 M²  
PERÍMETRO = 307 M

# Prefeitura Municipal de Uauá



ESTADO DA BAHIA

## PREFEITURA MUNICIPAL DE UAUÁ

GABINETE DO PREFEITO

COMISSÃO MUNICIPAL DE REGULARIZAÇÃO FUNDIÁRIA

### REGULARIZAÇÃO FUNDIÁRIA DE INTERESSE ESPECÍFICO – REURB-E

#### EDITAL DE NOTIFICAÇÃO Nº 006/2024

O MUNICÍPIO DE UAUÁ, pessoa jurídica de direito público interno, inscrito no CNPJ n.º 13.698.758/0001-97, com prefeitura situada à Praça Belarmino José Rodrigues, s/n, Centro, CEP 48950-000, Uauá/BA, representado legalmente pelo Prefeito Marcos Henrique Lobo Rosa, vem, através deste edital **NOTIFICAR A TODOS OS TITULARES DE DOMÍNIO, CONFINANTES E TERCEIROS EVENTUALMENTE INTERESSADOS**, que o núcleo urbano informal consolidado, de área de 525,00 m<sup>2</sup>, localizado na RUA AUTO BARBOSA, Nº 50, ALTO DO CONSELHEIRO, de posse de MARYA EDWARDA RIBEIRO CARDOSO com a descrição georreferenciada nos documentos em anexo, encontra-se em processo de Regularização Fundiária, na modalidade Específica, conforme Lei Federal nº 13.465/2017 e Decreto Federal nº 9.310/2018. O supracitado núcleo urbano está em fase de regularização fundiária, na qual foi realizado o levantamento planialtimétrico e cadastral, com georreferenciamento, subscrito por profissional competente, acompanhado de Anotação de Responsabilidade Técnica (ART), afim de emissão de matrícula individualizada ao detentor (a) da posse do referido núcleo, bem como, legalização das benfeitorias existentes, necessárias para fins de Regularização Fundiária, objeto de matrícula a ser registrada no respectivo Cartório de Registro de Imóveis de Uauá/BA.

Art. 1º. A gleba é localizada neste município de Uauá – BA, com sua descrição técnica pormenorizada na planta anexo.

Art. 2º. Os titulares de domínio, confinantes e terceiros eventualmente interessados são notificados por este edital, sendo que a ausência de impugnação implicará a perda do eventual direito de que os notificados titularizem sobre o imóvel objeto da Regularização Fundiária, de acordo com o art. 31, §1º, §5º e §6º, da Lei Federal nº 13.465/2017 e art. 24, §1º, §5º e §6º, do Decreto Federal nº 9.310/2018.

Art. 3º. As eventuais impugnações cabíveis, contrárias ao objeto deste ato, deverão ser apresentadas no prazo de **30 (trinta) dias**, a contar da data da última publicação do presente edital, sendo protocoladas na Coordenadoria Especial de Projetos e Convênios, localizada da sede da Prefeitura Municipal de Uauá, com as devidas justificativas plausíveis que serão analisadas pelos setores responsáveis, priorizando o procedimento extrajudicial para solução dos conflitos, conforme art. 31, §3º, da Lei Federal nº 13.465/2017 e art. 24, §7º, do Decreto Federal nº 9.310/2018.

Artigo 4º. Não havendo manifestação em contrário no período de 30 (trinta) dias, considerar-se-á como aceite pelos notificados os elementos e teor deste edital.

Artigo 5º. O presente Edital entra em vigor na data de sua publicação.

Uauá – Bahia, 24 de janeiro de 2024

Luís Alberto de Souza Filho  
Presidente da CMRF

PRAÇA BELARMINO JOSÉ RODRIGUES, CENTRO, UAUÁ – BAHIA – BRASIL - CEP:48.950-000  
<http://uaua.ba.gov.br> (74) 3673.1938 / 1707 - CNPJ.: 13.698.758/0001-97

Praça Praça Belarmino José Rodrigues | S/N | Centro | Uauá-Ba

[www.pmuaua.ba.ipmbrasil.org.br](http://www.pmuaua.ba.ipmbrasil.org.br)

# Prefeitura Municipal de Uauá

**IMÓVEL LOCALIZADO NA RUA AUTO BARBOSA, S/Nº, BAIRRO ALTO DO CONSELHEIRO, SEM INSCRIÇÃO IMOBILIÁRIA DE POSSE DE KELLY CRISTINA SOUZA FERREIRA**

**IMÓVEL LOCALIZADO NA RUA AUTO BARBOSA, Nº 89, BAIRRO ALTO DO CONSELHEIRO, SEM INSCRIÇÃO IMOBILIÁRIA DE POSSE DE MARYA EDUARDA RIBEIRO CARDOSO**

**IMÓVEL LOCALIZADO NA RUA AUTO BARBOSA, S/Nº, BAIRRO ALTO DO CONSELHEIRO, SEM INSCRIÇÃO IMOBILIÁRIA DE POSSE DE CRISTIANE DANTAS DE FREITAS**

**IMÓVEL LOCALIZADO NA RUA JOSÉ SALUSTIANO DOS SANTOS**

RUA AUTO BARBOSA

21m

25m

**TABELA DE COORDENADAS**

LADOS	DISTANCIA	COORDENADAS UTM	COORDENADAS GEOGRÁFICAS
VERTICES	(M)	N (METROS)	E (METROS)
P1 - P2	25	206.2742.81	8.912.282.41
P2 - P3	21	293.4642.11	8.912.282.41
P3 - P4	25	26.3070.65	8.912.291.88
P4 - P1	21	113.4633.81	8.912.214.26

**PLANTA DE LOCALIZAÇÃO**

**PROJETO: ESCRITURA 02**

**ÁREA: 525M²**

**PERÍMETRO: 92M**

**ENGENHEIRO CIVIL:** JOSÉ DAVI DAMASCENO CARDOSO  
FRANÇA  
CREA: N° 052063643-0

**PROPRIETÁRIA:** MARYA EDUARDA RIBEIRO CARDOSO  
CPF: 062.027.075-89

**ENDEREÇO:** RUA AUTO BARBOSA Nº 50

**BAIRRO:** ALTO DO CONSELHEIRO

**INSC IMOBILIÁRIA:** 01.04.011.0080.001

**ESCALA:** 1:300

**DATA:** 10/01/2024

**Nº DA PRANCHA:** 01

**DAVI CARDOSO**  
ENGENHEIRO CIVIL

**José Davi D C França**  
Engeheiro civil  
CREA-BA Nº 052063643-0

# Prefeitura Municipal de Uauá



ESTADO DA BAHIA

## PREFEITURA MUNICIPAL DE UAUÁ

GABINETE DO PREFEITO

COMISSÃO MUNICIPAL DE REGULARIZAÇÃO FUNDIÁRIA

### REGULARIZAÇÃO FUNDIÁRIA DE INTERESSE ESPECÍFICO – REURB-E

#### EDITAL DE NOTIFICAÇÃO Nº 007/2024

O MUNICÍPIO DE UAUÁ, pessoa jurídica de direito público interno, inscrito no CNPJ n.º 13.698.758/0001-97, com prefeitura situada à Praça Belarmino José Rodrigues, s/n, Centro, CEP 48950-000, Uauá/BA, representado legalmente pelo Prefeito Marcos Henrique Lobo Rosa, vem, através deste edital **NOTIFICAR A TODOS OS TITULARES DE DOMÍNIO, CONFINANTES E TERCEIROS EVENTUALMENTE INTERESSADOS**, que o núcleo urbano informal consolidado, de área de 317,75 m<sup>2</sup>, localizado na PRAÇA SÃO JOÃO BATISTA, Nº 381, CENTRO, de posse de OSÉ FRANCISCO NETO com a descrição georreferenciada nos documentos em anexo, encontra-se em processo de Regularização Fundiária, na modalidade Específica, conforme Lei Federal nº 13.465/2017 e Decreto Federal nº 9.310/2018. O supracitado núcleo urbano está em fase de regularização fundiária, na qual foi realizado o levantamento planialtimétrico e cadastral, com georreferenciamento, subscrito por profissional competente, acompanhado de Anotação de Responsabilidade Técnica (ART), afim de emissão de matrícula individualizada ao detentor (a) da posse do referido núcleo, bem como, legalização das benfeitorias existentes, necessárias para fins de Regularização Fundiária, objeto de matrícula a ser registrada no respectivo Cartório de Registro de Imóveis de Uauá/BA.

Art. 1º. A gleba é localizada neste município de Uauá – BA, com sua descrição técnica pormenorizada na planta anexo.

Art. 2º. Os titulares de domínio, confinantes e terceiros eventualmente interessados são notificados por este edital, sendo que a ausência de impugnação implicará a perda do eventual direito de que os notificados titularizem sobre o imóvel objeto da Regularização Fundiária, de acordo com o art. 31, §1º, §5º e §6º, da Lei Federal nº 13.465/2017 e art. 24, §1º, §5º e §6º, do Decreto Federal nº 9.310/2018.

Art. 3º. As eventuais impugnações cabíveis, contrárias ao objeto deste ato, deverão ser apresentadas no prazo de **30 (trinta) dias**, a contar da data da última publicação do presente edital, sendo protocoladas na Coordenadoria Especial de Projetos e Convênios, localizada da sede da Prefeitura Municipal de Uauá, com as devidas justificativas plausíveis que serão analisadas pelos setores responsáveis, priorizando o procedimento extrajudicial para solução dos conflitos, conforme art. 31, §3º, da Lei Federal nº 13.465/2017 e art. 24, §7º, do Decreto Federal nº 9.310/2018.

Artigo 4º. Não havendo manifestação em contrário no período de 30 (trinta) dias, considerar-se-á como aceite pelos notificados os elementos e teor deste edital.

Artigo 5º. O presente Edital entra em vigor na data de sua publicação.

Uauá – Bahia, 30 de janeiro de 2024

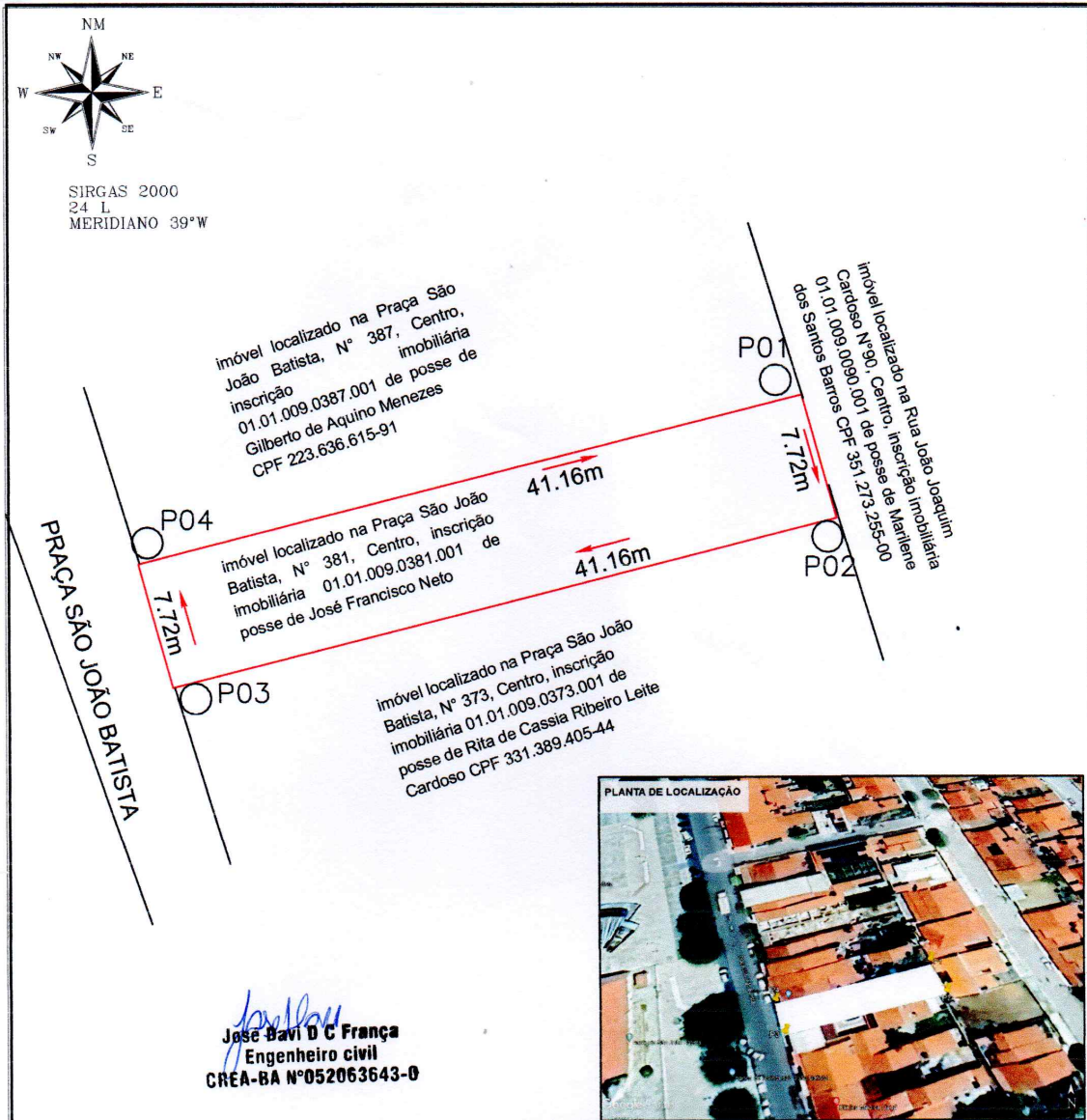
Luís Alberto de Souza Filho  
Presidente da CMRF

PRAÇA BELARMINO JOSÉ RODRIGUES, CENTRO, UAUÁ – BAHIA – BRASIL - CEP:48.950-000  
<http://uaua.ba.gov.br> (74) 3673.1938 / 1707 - CNPJ.: 13.698.758/0001-97

Praça Praça Belarmino José Rodrigues | S/N | Centro | Uauá-Ba

[www.pmuaua.ba.ipmbrasil.org.br](http://www.pmuaua.ba.ipmbrasil.org.br)

# Prefeitura Municipal de Uauá



**QUADROS DE COORDENADAS**

LADOS	AZIMUTES	DISTANCIA (m)	COORDENADAS (UTM)		COORDENADAS (GEOGRAFICAS)	
			N (metros)	E (metros)	Latitude	Longitude
Vértices Vértices P01 P02	164°29'51,99"	7,72	8.912.044,37	447.250,45	9°50'30,36" S	39°28'51,87" W
P02 P03	255°45'14,64"	41,16	8.912.036,93	447.252,51	9°50'30,60" S	39°28'51,80" W
P03 P04	344°29'39,02"	7,72	8.912.026,80	447.212,62	9°50'30,93" S	39°28'53,11" W
P04 P01	75°43'22,62"	41,16	8.912.034,22	447.210,56	9°50'30,69" S	39°28'53,18" W

<b>DESCRIÇÃO:</b> LOTE URBANO - IM: 01.01.009.0381.001		<b>ÁREA TOTAL:</b> 317,75 m <sup>2</sup>	<b>DATA:</b> 23/01/2024
<b>LOCALIZAÇÃO:</b> PRAÇA SÃO JOÃO BATISTA, N°381 - CENTRO UAUÁ - BAHIA		<b>C.P.F.:</b> 164.781.935-00	<b>PERIMETRO:</b> 97,76 m
<b>TÉCNICO RESPONSÁVEL:</b> <b>JOSÉ DAVI DAMASCENO CARDOSO FRANÇA</b> ENGENHEIRO CIVIL - CREA:052063643-0		<b>DATUM:</b> SIRGAS2000	<b>ZONA:</b> 24 L
<b>JOSÉ FRANCISCO NETO</b> 104.781.935-00 PROPRIETÁRIO		<b>MERIDIANO:</b> 39 ° W	<b>FOLHA:</b> 01 / 01
		<b>COORDENADAS GEOGRAFICAS:</b> LATITUDE: 9°50'30,36"S LONGITUDE: 39°28'51,87"W	

# Prefeitura Municipal de Uauá



ESTADO DA BAHIA

## PREFEITURA MUNICIPAL DE UAUÁ

GABINETE DO PREFEITO

COMISSÃO MUNICIPAL DE REGULARIZAÇÃO FUNDIÁRIA

### REGULARIZAÇÃO FUNDIÁRIA DE INTERESSE ESPECÍFICO – REURB-E

#### EDITAL DE NOTIFICAÇÃO Nº 008/2024

O MUNICÍPIO DE UAUÁ, pessoa jurídica de direito público interno, inscrito no CNPJ n.º 13.698.758/0001-97, com prefeitura situada à Praça Belarmino José Rodrigues, s/n, Centro, CEP 48950-000, Uauá/BA, representado legalmente pelo Prefeito Marcos Henrique Lobo Rosa, vem, através deste edital **NOTIFICAR A TODOS OS TITULARES DE DOMÍNIO, CONFINANTES E TERCEIROS EVENTUALMENTE INTERESSADOS**, que o núcleo urbano informal consolidado, de área de 186,20m<sup>2</sup>, localizado na RUA VICENTE JOSÉ BARBOSA, Nº 213, CENTRO, de posse de JOSÉ FRANCISCO NETO com a descrição georreferenciada nos documentos em anexo, encontra-se em processo de Regularização Fundiária, na modalidade Específica, conforme Lei Federal nº 13.465/2017 e Decreto Federal nº 9.310/2018. O supracitado núcleo urbano está em fase de regularização fundiária, na qual foi realizado o levantamento planialtimétrico e cadastral, com georreferenciamento, subscrito por profissional competente, acompanhado de Anotação de Responsabilidade Técnica (ART), afim de emissão de matrícula individualizada ao detentor (a) da posse do referido núcleo, bem como, legalização das benfeitorias existentes, necessárias para fins de Regularização Fundiária, objeto de matrícula a ser registrada no respectivo Cartório de Registro de Imóveis de Uauá/BA.

Art. 1º. A gleba é localizada neste município de Uauá – BA, com sua descrição técnica pormenorizada na planta anexo.

Art. 2º. Os titulares de domínio, confinantes e terceiros eventualmente interessados são notificados por este edital, sendo que a ausência de impugnação implicará a perda do eventual direito de que os notificados titularizem sobre o imóvel objeto da Regularização Fundiária, de acordo com o art. 31, §1º, §5º e §6º, da Lei Federal nº 13.465/2017 e art. 24, §1º, §5º e §6º, do Decreto Federal nº 9.310/2018.

Art. 3º. As eventuais impugnações cabíveis, contrárias ao objeto deste ato, deverão ser apresentadas no prazo de **30 (trinta) dias**, a contar da data da última publicação do presente edital, sendo protocoladas na Coordenadoria Especial de Projetos e Convênios, localizada da sede da Prefeitura Municipal de Uauá, com as devidas justificativas plausíveis que serão analisadas pelos setores responsáveis, priorizando o procedimento extrajudicial para solução dos conflitos, conforme art. 31, §3º, da Lei Federal nº 13.465/2017 e art. 24, §7º, do Decreto Federal nº 9.310/2018.

Artigo 4º. Não havendo manifestação em contrário no período de 30 (trinta) dias, considerar-se-á como aceite pelos notificados os elementos e teor deste edital.

Artigo 5º. O presente Edital entra em vigor na data de sua publicação.

Uauá – Bahia, 30 de janeiro de 2024

Luís Alberto de Souza Filho  
Presidente da CMRF

PRAÇA BELARMINO JOSÉ RODRIGUES, CENTRO, UAUÁ – BAHIA – BRASIL - CEP:48.950-000  
<http://uaua.ba.gov.br> (74) 3673.1938 / 1707 - CNPJ.: 13.698.758/0001-97

Praça Praça Belarmino José Rodrigues | S/N | Centro | Uauá-Ba

[www.pmuaua.ba.ipmbrasil.org.br](http://www.pmuaua.ba.ipmbrasil.org.br)

# Prefeitura Municipal de Uauá

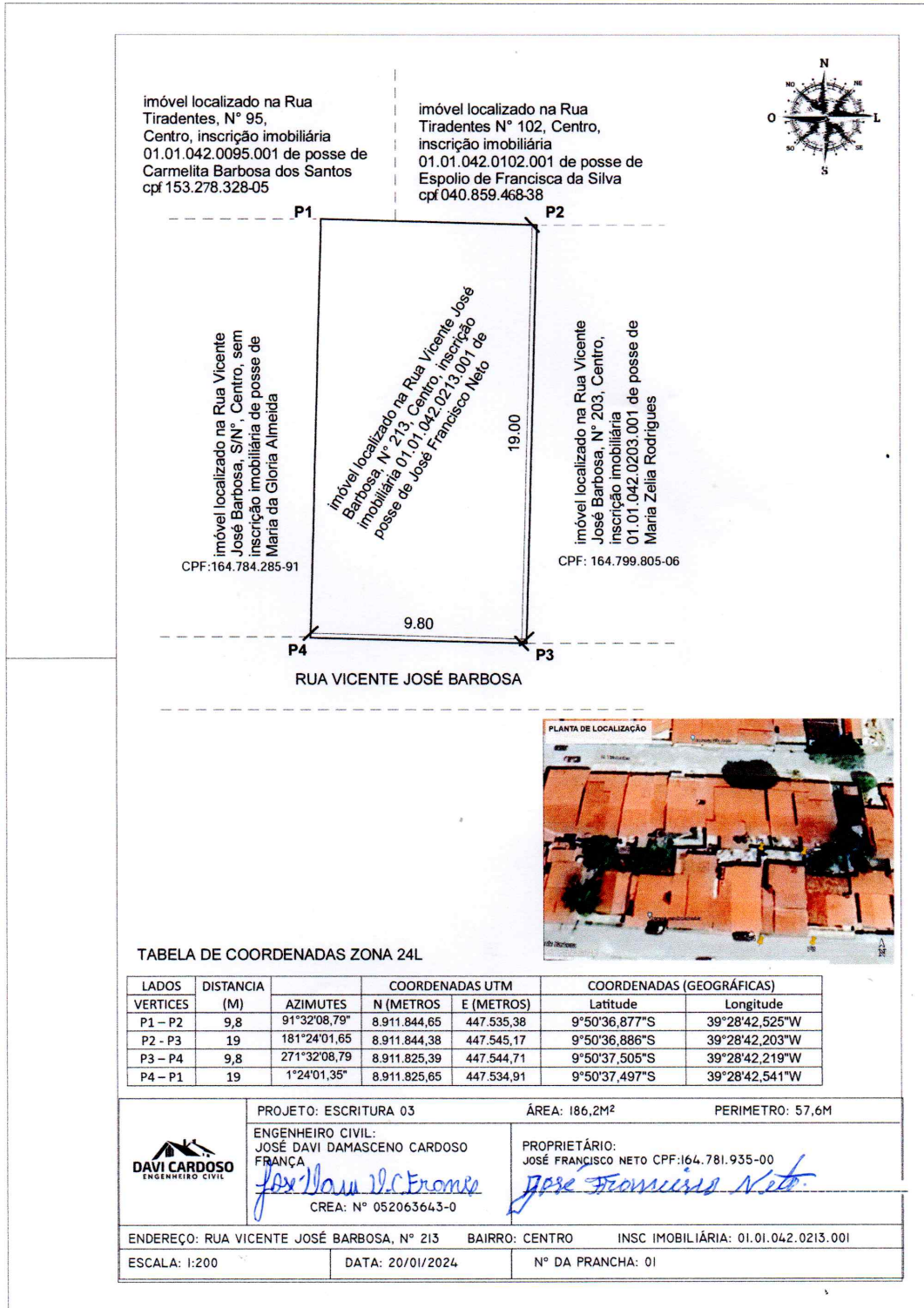



TABELA DE COORDENADAS ZONA 24L

LADOS	DISTANCIA (M)	AZIMUTES	COORDENADAS UTM		COORDENADAS (GEOGRÁFICAS)	
			N (METROS)	E (METROS)	Latitude	Longitude
P1 - P2	9,8	91°32'08,79"	8.911.844,65	447.535,38	9°50'36,877"S	39°28'42,525"W
P2 - P3	19	181°24'01,65	8.911.844,38	447.545,17	9°50'36,886"S	39°28'42,203"W
P3 - P4	9,8	271°32'08,79	8.911.825,39	447.544,71	9°50'37,505"S	39°28'42,219"W
P4 - P1	19	1°24'01,35"	8.911.825,65	447.534,91	9°50'37,497"S	39°28'42,541"W

	PROJETO: ESCRITURA 03 ENGENHEIRO CIVIL: JOSÉ DAVI DAMASCENO CARDOSO FRANÇA <i>José Davi Damasceno Cardoso</i> CREA: N° 052063643-0	ÁREA: 186,2M <sup>2</sup> PERIMETRO: 57,6M PROPRIETÁRIO: JOSÉ FRANCISCO NETO CPF:164.781.935-00 <i>José Francisco Neto</i>
	ENDEREÇO: RUA VICENTE JOSÉ BARBOSA, N° 213 BAIRRO: CENTRO INSC IMOBILIÁRIA: 01.01.042.0213.001 ESCALA: 1:200 DATA: 20/01/2024 N° DA FRANCHA: 01	