



Diário Oficial do **Município**

Prefeitura Municipal de Uauá

quarta-feira, 18 de abril de 2018

Ano VI - Edição nº 00825 | Caderno 1

Prefeitura Municipal de Uauá publica



Praça Praça Belarmino José Rodrigues | S/N | Centro | Uauá-Ba

www.pmuaua.ba.ipmbrasil.org.br

Este documento foi assinado digitalmente por SERASA Experian
AAA67D29D6EC6519C3691DD53554DBF8

Prefeitura Municipal de Uauá

SUMÁRIO

- TOMADA DE PREÇOS Nº 001/2018 - AVISO DE CONVOCAÇÃO PARA SESSÃO DE ABERTURA DAS PROPOSTAS FINANCEIRAS.
- AVISO DE RESULTADO DE LICITAÇÃO - PREGÃO PRESENCIAL Nº 015/2018.
- EDITAL DE CONVOCAÇÃO PARA AUDIÊNCIA PÚBLICA PARA APRESENTAÇÃO DO PROJETO DA LEI DE DIRETRIZES ORÇAMENTÁRIA – LDÓ 2019.
- TÍTULO Nº 0017 À 0019/2018 - RECONHECIMENTO DE DOMÍNIO PARTICULAR.
- EXTRATO DO CONVÊNIO n.º 003/2017.

Prefeitura Municipal de Uauá

Tomada de Preço

TOMADA DE PREÇOS Nº 001/2018

Aviso de Convocação para Sessão de Abertura das Propostas Financeiras

P.A. nº 0028/18. Edital nº 008/2018. Tipo: Menor Preço Global. **Objeto:** Convocação das empresas “Vaza Barris Construções e Serviços EIRELI”, “L L Empreendimento LTDA”, “RJV Empreendimentos e Engenharia LTDA – ME”, “Construtora J. Carla LTDA EPP” e “Construtora Rocha de Juazeiro Locações e Serviços LTDA EPP”, para comparecerem à sessão pública de abertura das propostas financeiras das licitantes habilitadas na Tomada de Preços nº 001/2018. **Data e Horário:** 24/04/18, às 09:00h. **Local:** Sala de Licitação, Pç. Belarmino José Rodrigues, s/n, Centro – Uauá/BA. **Demais informações:** no endereço supramencionado, pelo tel.: (74) 3673-1707 – Ramal 216, ou pelo *e-mail* licitacao@uaua.ba.gov.br, no horário das 09:00h às 12:00h. Uauá/BA, 18/04/18. Max Denys Alves da Silva – Presidente da CPL.

Prefeitura Municipal de Uauá

Pregão Presencial



ESTADO DA BAHIA
PREFEITURA MUNICIPAL DE UAUÁ
SETOR DE LICITAÇÃO

AVISO DE RESULTADO DE LICITAÇÃO
PROCESSO ADMINISTRATIVO Nº 0060/2018
PREGÃO PRESENCIAL Nº 015/2018

O Município de Uauá, Estado da Bahia, através do Pregoeiro Oficial do Município e equipe de apoio, designados pelo Decreto Municipal nº 740/2018, datado de 02 de janeiro de 2018, nos termos das Leis Federais nº. 10.520 de 17 de julho de 2002 c/c a Lei Federal nº. 8.666, de 21 de junho de 1993 e legislação pertinente, torna público para conhecimento de quem possa interessar o resultado da licitação sob a modalidade Pregão Presencial, autuada sob o nº 015/2018, do tipo Menor Preço Global Por Lote, cujo objeto é a contratação de empresa especializada para fornecimento de medicamentos, pensos, odontológicos e injetáveis das unidades básicas de saúde, sendo vencedoras as seguintes empresas: Stallyn Johnson Borges Gardel – EPP, CNPJ: 20.859.696/0001-13, vencedora dos Lotes 02, 03, 04, 09 e 14, perfazendo o valor global de R\$ 490.078,31 (quatrocentos e noventa mil setenta e oito reais e trinta e um centavos); Focus Comércio de Medicamentos Ltda, CNPJ: 12.989.241/0001-94, vencedora dos Lotes 01, 06, 08, 10, 11 e 12, perfazendo o valor global de R\$ 131.642,68 (cento e trinta e um mil seiscentos e quarenta e dois reais e sessenta e oito centavos); e MD Material Hospitalar EIRELI EPP, CNPJ: 07.294.636/0001-32, vencedora dos Lotes 05 e 07, perfazendo o valor global de R\$ 233.404,50 (duzentos e trinta e três mil quatrocentos e quatro reais e cinquenta centavos).

Uauá-Ba, 17 de abril de 2018.

Max Denys Alves da Silva
Pregoeiro Oficial

Prefeitura Municipal de Uauá

Outros



ESTADO DA BAHIA
PREFEITURA MUNICIPAL DE UAUÁ
GABINETE DO PREFEITO

EDITAL DE CONVOCAÇÃO PARA AUDIÊNCIA PÚBLICA PARA APRESENTAÇÃO DO PROJETO DA LEI DE DIRETRIZES ORÇAMENTÁRIA – LDO 2019

A Prefeitura Municipal de Uauá-BA, através do Prefeito, o Sr. Lindomar de Abreu Dantas, no uso de suas atribuições legais e de acordo com o art. 48 da Lei Complementar 101 - LRF, bem ainda com o objetivo de ampliar e fortalecer a Democracia, garantir a transparência pública e, sobretudo, incentivar a participação popular, **CONVIDA** todas as entidades civis, organizações, sindicatos, associações e a comunidade em geral a participar de Audiência Pública para apresentação do Projeto da Lei de Diretrizes Orçamentária – LDO 2019, que se realizará no dia 24.04.2018, terça-feira, às 14:00h, na Câmara Municipal de Vereadores, localizada na Praça São João Batista, neste Município.

Uauá-BA, 17 de abril de 2018.

Lindomar de Abreu Dantas
Prefeito Municipal

Praça Belarmino José Rodrigues, s/n, Centro, CEP 48.950-000, Uauá – Bahia
Tels.: (74) 3673-1938/1707 – E-mail: gabinete.prefeito@uaua.ba.gov.br
CNPJ – 13.698.758/0001-97

Praça Praça Belarmino José Rodrigues | S/N | Centro | Uauá-Ba
www.pmuaua.ba.ipmbrasil.org.br

Prefeitura Municipal de Uauá

Outros



PREFEITURA MUNICIPAL DE UAUÁ ESTADO DA BAHIA

TÍTULO Nº0017/2018

RECONHECIMENTO DE DOMÍNIO PARTICULAR

O **PREFEITO DO MUNICÍPIO DE UAUÁ**, Estado da Bahia, tendo em vista os dispositivos da Lei Municipal nº 540, de 09 de janeiro de 2015, regulamentada pelo Decreto nº 448 de 16 de dezembro de 2015, considerando o que consta do **PROCESSO DE RECONHECIMENTO DE DOMÍNIO PARTICULAR Nº 0017/2018**, na modalidade alienação, outorga a **DELZUITA GOMES RODRIGUES**, brasileira, maior, capaz, viúva, doméstica, RG nº 2413683 SSP/BA, inscrita no CPF sob o nº 473.796.185-04, residente no Praça Adhemar Rodrigues Guimarães, nº 157, Centro, município de Uauá – Bahia, Título Definitivo de um terreno urbano com inscrição imobiliária nº 01.01.028.0020.001 e área de 224,51 m² (duzentos e vinte e quatro metros e cinquenta e um centímetros quadrados), sendo 7,72 m (sete metros e setenta e dois centímetros) de frente; 7,45 m (sete metros e quarenta e cinco centímetros) de fundo; 29,61 m (vinte e nove metros e sessenta e um centímetros) na lateral direita; e 29,60 m (vinte e nove metros e sessenta centímetros) na lateral esquerda; no valor de R\$ 50.000,00 (cinquenta mil reais); coordenadas geodésicas: Latitude: 9°50'40.20" Sul e Longitude: 39°28'50.71" Oeste; localizado na Praça Adhemar Rodrigues Guimarães, nº 157, Centro, nesta cidade de Uauá, estado da Bahia, com limites e confrontações seguintes: lateral direita: Cleonice Ribeiro Gonçalves; lateral esquerda: José Jackson Loiola Ribeiro; frente: Praça Adhemar Rodrigues Guimarães; e fundo: Área do município. Desmembrado do Título de Reconhecimento de Domínio Particular, registrado na Matrícula nº 551, as fls.76 do Livro 02, no Cartório de Registro de Imóveis, Hipotecas, Títulos e Documentos das Pessoas Jurídicas da Comarca de Uauá, Estado da Bahia.

Planta com memorial descritivo e coordenadas UTM anexos ao presente Título.

GABINETE DO PREFEITO MUNICIPAL DE UAUÁ, 10 de abril de 2018.

Lindomar de Abreu Dantas
PREFEITO MUNICIPAL



Código de segurança: {ACC63048-21FC-422C-A471-574330BD3D0D}

Praça Praça Belarmino José Rodrigues | S/N | Centro | Uauá-Ba

www.pmuaua.ba.ipmbrasil.org.br

Este documento foi assinado digitalmente por SERASA Experian
8BB2CEF4170A18C464EC1FC3F32AB26C

Prefeitura Municipal de Uauá

MEMORIAL DESCRITIVO

PROPRIETÁRIO: DELZUITA GOMES RODRIGUES
LUGAR: PRAÇA ADEMAR RODRIGUES Nº 157
ÁREA (m2): 224,51
PERÍMETRO (m): 74,38

DISTRITO: SEDE
IMÓVEL: LOTE URBANO
UF: BAHIA
MUNICÍPIO: UAUÁ

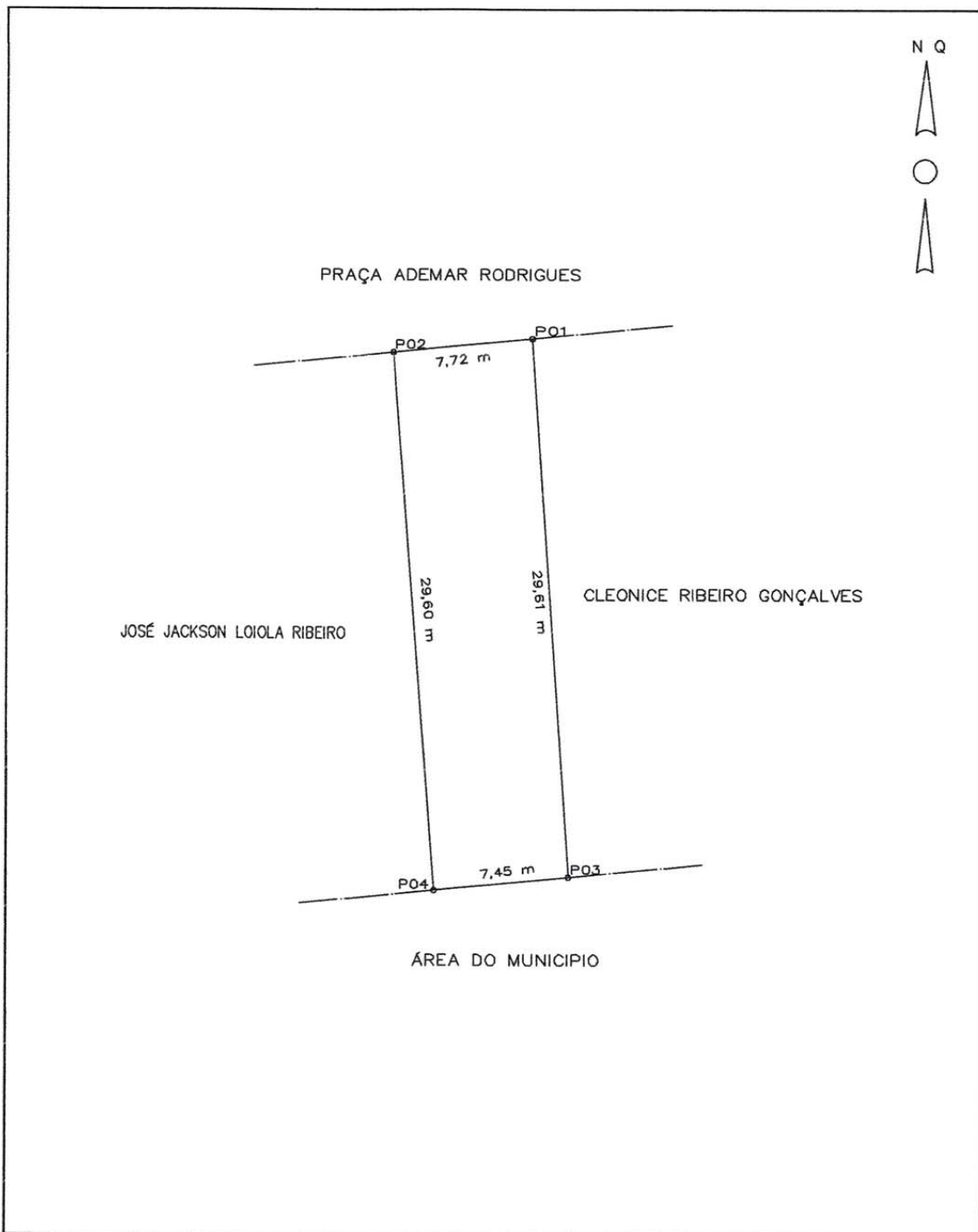
FRENTE: PRAÇA ADEMAR RODRIGUES
LADO DIREITO: CLEONICE RIBEIRO GONÇALVES
FUNDO: ÁREA DO MUNICIPIO
LADO ESQUERDO: JOSÉ JACKSON LOIOLA RIBEIRO

DESCRIÇÃO DO PERÍMETRO

Partindo do marco **P01**, situado no limite com **CLEONICE RIBEIRO GONÇALVES**, definido pela coordenada geográfica de Latitude **9°50'40,20" Sul** e Longitude **39°28'50,71" Oeste**, Datum **WGS-84** e pela coordenada plana UTM **8.911.742,160** m Norte e **447.286,060** m Leste, referida ao meridiano central **39° WGr**, deste, confrontando neste trecho com **CLEONICE RIBEIRO GONÇALVES**, seguindo com distância de **29,610** m e azimute plano de **176°00'01"** chega-se ao marco **P03**, deste confrontando neste trecho com **ÁREA DO MUNICIPIO**, seguindo com distância de **7,450** m e azimute plano de **264°27'32"** chega-se ao marco **P04**, deste confrontando neste trecho com **JOSÉ JACKSON LOIOLA RIBEIRO**, seguindo com distância de **29,604** m e azimute plano de **355°28'40"** chega-se ao marco **P02**, deste confrontando neste trecho com **PRAÇA ADEMAR RODRIGUES**, seguindo com distância de **7,720** m e azimute plano de **84°27'32"** chega-se ao marco **P01**, ponto inicial da descrição deste perímetro.

DATA	MUNICIPIO	RESPONSÁVEL TÉCNICO
05/03/2018	Uauá - Bahia	Isaque do Vale F. Silva Engenheiro Civil CREA-SE 271674499-8

Prefeitura Municipal de Uauá



LEVANTAMENTO PLANIMETRICO		COORDENADAS UTM DATUM: WGS-84 MERIDIANO CENTRAL: -39	
PROPRIETARIO: DELZUITA GOMES RODRIGUES		Isaque do Vale F. Silva Engenheiro Civil CREA-SE 271674499-8	
IMÓVEL: LOTE URBANO	LUGAR: PRAÇA ADEMAR RODRIGUES N° 157	<i>Isaque do Vale Ferreira Silva</i> RESP. TÉCNICO	
MUNICÍPIO: UAUÁ	DISTRITO: SEDE		
ÁREA (m2): 224,51	ESCALA: 1:300	DATA DA MEDIÇÃO: 28/07/2016	PERIMETRO: 74,38 m

You created this PDF from an application that is not licensed to print to newPDF printer (<http://www.newpdf.com/>)

Prefeitura Municipal de Uauá



PREFEITURA MUNICIPAL DE UAUÁ ESTADO DA BAHIA

TÍTULO Nº0018/2018

RECONHECIMENTO DE DOMÍNIO PARTICULAR

O **PREFEITO DO MUNICÍPIO DE UAUÁ**, Estado da Bahia, tendo em vista os dispositivos da Lei Municipal nº 540, de 09 de janeiro de 2015, regulamentada pelo Decreto nº 448 de 16 de dezembro de 2015, considerando o que consta do **PROCESSO DE RECONHECIMENTO DE DOMÍNIO PARTICULAR Nº 0018/2018**, na modalidade alienação, outorga a **VALTER DIAS RODRIGUES**, brasileiro, maior, capaz, casado, carpinteiro, RG nº 23550805 SSP/SP, inscrito no CPF sob o nº 569.672.845-68, residente no Rua Abril Peres, nº 231, apto 22, bloco 5 A, Bairro Jardim das Rosas (Zona Zul), município de São Paulo – SP, Título Definitivo de um terreno urbano com inscrição imobiliária nº 01.04.021.0158.001 e área de 263,50 m² (duzentos e sessenta e três metros e cinquenta centímetros quadrados), sendo 17,00 m (dezesete metros) de frente; 17,00 m (dezesete metros) de fundo; 15,50 m (quinze metros e cinquenta centímetros) na lateral direita; e 15,50 m (quinze metros e cinquenta centímetros) na lateral esquerda; no valor de R\$ 37.000,00 (trinta e sete mil reais), com coordenadas geodésicas: Latitude: 9°50'36" Sul e Longitude: 39°29'21" Oeste; localizado na Rua Dorivaldo Cardoso da Silva, s/n, Alto do Conselheiro, nesta cidade de Uauá, estado da Bahia, com limites e confrontações seguintes: lateral direita: Rua Paulo Freire; lateral esquerda: Travessa Dorivaldo Cardoso da Silva; frente: Rua Dorivaldo Cardoso da Silva; e fundo: Israel Ribeiro dos Santos. Desmembrado do Título de Reconhecimento de Domínio Particular, registrado na Matrícula nº 551, as fls.76 do Livro 02, no Cartório de Registro de Imóveis, Hipotecas, Títulos e Documentos das Pessoas Jurídicas da Comarca de Uauá, Estado da Bahia.

Planta com memorial descritivo e coordenadas UTM anexos ao presente Título.

GABINETE DO PREFEITO MUNICIPAL DE UAUÁ, 10 de abril de 2018.


Lindomar de Abreu Dantas
PREFEITO MUNICIPAL

Código de segurança: {4A21E399-35C2-410C-A7DE-5B3F8F91740F}



Prefeitura Municipal de Uauá

MEMORIAL DESCRITIVO

PROPRIETÁRIA: VALTER DIAS RODRIGUES
DISTRITO: ZONA URBANA
PROPRIEDADE: TERRENO
ÁREA (M2): 263,50
PERÍMETRO (m): 65,00
MUNICÍPIO: UAUÁ


UF: Bahia

NORTE: RUA DORIVALDO CARDOSO DA SILVA
LESTE: RUA PAULO FREIRE
SUL: ISRAEL RIBEIRO DOS SANTOS
OESTE: TRAVESSA DORIVALDO CARDOSO DA SILVA

DESCRIÇÃO DO PERÍMETRO

Partindo do marco **P1**, situado no limite com a **RUA TRAVESSA DORIVALDO CARDOSO DA SILVA**, definido pela coordenada geográfica de Latitude **9°50'36" Sul** e Longitude **39°29' 21" Oeste**, Datum **SIRGAS2000** e pela coordenada plana UTM **8.911.857,00** m Norte e **446.356,00** m Leste, referida ao meridiano central **39° WGr**; deste, confrontando neste trecho com **RUA TRAVESSA DORIVALDO CARDOSO DA SILVA**, seguindo com distância de **15,50** m, chega-se ao marco **P2**, deste confrontando neste trecho com **ISRAEL RIBEIRO DOS SANTOS**, seguindo com distância de **17,00** m, chega-se ao marco **P3**, deste confrontando neste trecho com **RUA PAULO FREIRE**, seguindo com distância de **15,50** m, chega-se ao marco **P4**, deste confrontando neste trecho com **RUA DORIVALDO CARDOSO DA SILVA**, seguindo com distância de **17,00** m, chega-se ao marco **P1**, ponto inicial da descrição deste perímetro.

Uauá, 01/02/2018.




Valter Dias Rodrigues
Proprietário



Isaque do Vale Ferreira Silva
Isaque do Vale F. Silva
Engenheiro Civil
CREA-SE 271674499-8

Prefeitura Municipal de Uauá



Prefeitura Municipal de Uauá



PREFEITURA MUNICIPAL DE UAUÁ ESTADO DA BAHIA

TÍTULO Nº0019/2018

RECONHECIMENTO DE DOMÍNIO PARTICULAR

O **PREFEITO DO MUNICÍPIO DE UAUÁ**, Estado da Bahia, tendo em vista os dispositivos da Lei Municipal nº 540, de 09 de janeiro de 2015, regulamentada pelo Decreto nº 448 de 16 de dezembro de 2015, considerando o que consta do **PROCESSO DE RECONHECIMENTO DE DOMÍNIO PARTICULAR Nº 0019/2018**, na modalidade alienação, outorga a **MARIA DAS DORES ALVES DOS SANTOS**, brasileira, maior, capaz, solteira, doméstica, RG nº 04676241-86 SSP/BA, inscrita no CPF sob o nº 889.222.945-15, residente na Rua da Liberdade, nº 37, Bairro da Lagoa, município de Uauá – Bahia, Título Definitivo de um terreno urbano com inscrição imobiliária nº 01.01.044.0077.001 e área de 338,33 m² (trezentos e trinta e oito metros e trinta e três centímetros quadrados), sendo 10,20 m (dez metros e vinte centímetros) de frente; 10,20 m (dez metros e vinte centímetros) de fundo; 33,17 m (trinta e três metros e dezessete centímetros) na lateral direita; e 33,17 m (trinta e três metros e dezessete centímetros) na lateral esquerda; no valor de R\$ 70.000,00 (setenta mil reais); coordenadas geodésicas: Latitude: 9°50'34" Sul e Longitude: 39°28'38" Oeste; localizado na Rua da Liberdade, nº 37, Bairro da Lagoa, nesta cidade de Uauá, estado da Bahia, com limites e confrontações seguintes: lateral direita: Fábio Júnior Ferreira Macêdo; lateral esquerda: Sidnei das Neves Silva; frente: Rua da Liberdade; e fundo: Rua Manoel Quintino. Desmembrado do Título de Reconhecimento de Domínio Particular, registrado na Matrícula nº 551, as fls.76 do Livro 02, no Cartório de Registro de Imóveis, Hipotecas, Títulos e Documentos das Pessoas Jurídicas da Comarca de Uauá, Estado da Bahia.

Planta com memorial descritivo e coordenadas UTM anexos ao presente Título.

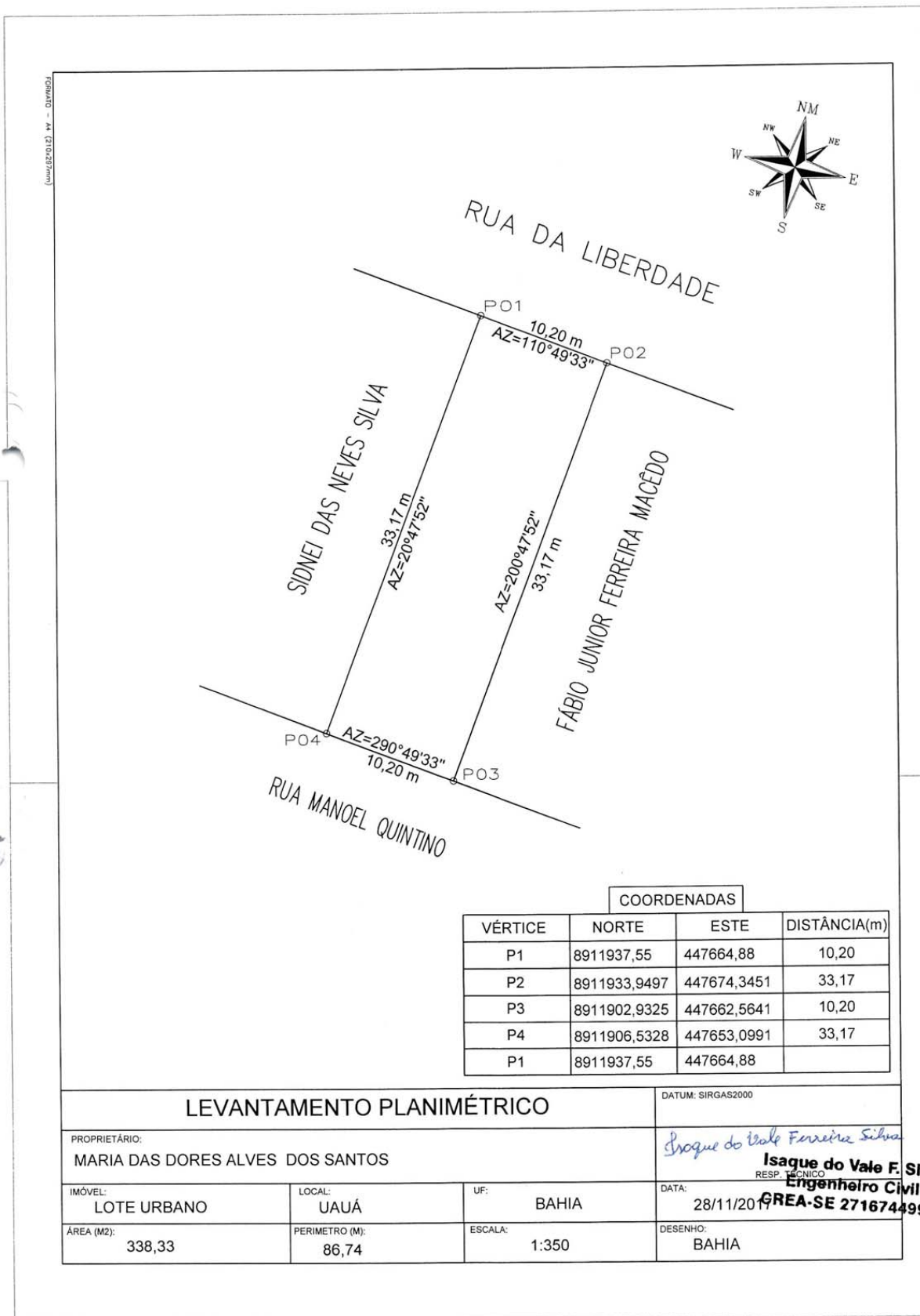
GABINETE DO PREFEITO MUNICIPAL DE UAUÁ, 16 de abril de 2018.


Lindomar de Abreu Dantas
PREFEITO MUNICIPAL

Código de segurança: {4FCED575-DD5E-4D91-92E1-9278363FB1ED}



Prefeitura Municipal de Uauá



COORDENADAS

VÉRTICE	NORTE	ESTE	DISTÂNCIA(m)
P1	8911937,55	447664,88	10,20
P2	8911933,9497	447674,3451	33,17
P3	8911902,9325	447662,5641	10,20
P4	8911906,5328	447653,0991	33,17
P1	8911937,55	447664,88	

LEVANTAMENTO PLANIMÉTRICO

DATUM: SIRGAS2000

PROPRIETÁRIO:
MARIA DAS DORES ALVES DOS SANTOS

Isaque do Vale Ferreira Silva
RESP. TÉCNICO
Isaque do Vale F. Silva
Engenheiro Civil
CREA-SE 271674499-8

IMÓVEL:
LOTE URBANO

LOCAL:
UAUÁ

UF:
BAHIA

DATA:
28/11/2017

ÁREA (M2):
338,33

PERÍMETRO (M):
86,74

ESCALA:
1:350

DESENHO:
BAHIA

Prefeitura Municipal de Uauá

MEMORIAL DESCRITIVO

PROPRIETÁRIA: MARIA DAS DORES ALVES DOS SANTOS
DISTRITO: ZONA URBANA
PROPRIEDADE: TERRENO
ÁREA (M2): 338,33
PERÍMETRO (m): 86,74
MUNICÍPIO: UAUÁ


UF: Bahia

NORTE: RUA DA LIBERDADE
LESTE: FÁBIO JUNIOR FERREIRA MACÊDO
SUL: RUA MANOEL QUINTINO
OESTE: SIDNEI DAS NEVES SILVA

DESCRIÇÃO DO PERÍMETRO

Partindo do marco **P1**, situado no limite com a **RUA DA LIBERDADE**, definido pela coordenada geográfica de Latitude **9°50'34" Sul** e Longitude **39°28' 38" Oeste**, Datum **SIRGAS2000** e pela coordenada plana UTM **8.911.937,55** m Norte e **447.664,88** m Leste, referida ao meridiano central **39° WGr**, deste, confrontando neste trecho com **RUA DA LIBERDADE**, seguindo com distância de **10,20** m, chega-se ao marco **P2**, deste confrontando neste trecho com **FÁBIO JUNIOR FERREIRA MACÊDO**, seguindo com distância de **33,17** m, chega-se ao marco **P3**, deste confrontando neste trecho com **RUA MANOEL QUINTINO**, seguindo com distância de **10,20** m, chega-se ao marco **P4**, deste confrontando neste trecho com **SIDNEI DAS NEVES SILVA**, seguindo com distância de **33,17** m, chega-se ao marco **P1**, ponto inicial da descrição deste perímetro.

Uauá, 14/12/2017.



Maria das Dores Alves dos Santos
Proprietária



Isaque do Vale Ferreira Silva
CREA nº 271674499-8

Isaque do Vale F.
Engenheiro Civi.
CREA-SE 271674499-8

Prefeitura Municipal de Uauá

Convênio

PREFEITURA MUNICIPAL DE UAUÁ

Extrato do Convênio

CONVÊNIO n.º 003/2017 – CONVENIENTES: Município de Uauá, CNPJ n.º 13.698.758/0001-97 e Clube de Mães de Uauá, CNPJ n.º 16.250.342/0001-08 – OBJETO: Repasse, do Município à Entidade, dos recursos da alimentação escolar, na forma da Resolução/FNDE/CD n.º 26, de 17 de junho de 2013, para atendimento de alunos carentes matriculados nas creches da Entidade – ALTERAÇÃO DA DOTAÇÃO ORÇAMENTÁRIA: Atividade: 2028; Elemento de despesa: 3350.43.00.00; Fonte de recursos: 15 (PNAE) – DATA DA ASSINATURA: 02/04/2018.