



Diário Oficial do **Município**

Prefeitura Municipal de Uauá

terça-feira, 24 de agosto de 2021

Ano IX - Edição nº 01521 | Caderno 1

Prefeitura Municipal de Uauá publica



Praça Praça Belarmino José Rodrigues | S/N | Centro | Uauá-Ba

www.pmuaua.ba.ipmbrasil.org.br

Este documento foi assinado digitalmente por SERASA Experian
9B33BAA9886C03C2009E9A85596EE269

Prefeitura Municipal de Uauá

SUMÁRIO

- ERRATA AO EXTRATO DO CONTRATO Nº 166-2021
- DECRETO Nº 1.414/2021 “DECLARA ZONA DE EXPANSÃO URBANA, ÁREA DO POVOADO DE CARATACÁ NO MUNICÍPIO DE UAUÁ – ESTADO DA BAHIA E DEMAIS PROVIDÊNCIAS”
- DECRETO Nº 1.415/2021 “DECLARA ZONA DE EXPANSÃO URBANA, ÁREA DO POVOADO DE SÍTIO DO TOMÁS NO MUNICÍPIO DE UAUÁ – ESTADO DA BAHIA E DEMAIS PROVIDÊNCIAS”
- AVISO DE REPUBLICAÇÃO DE LICITAÇÃO - TP 004-2021.
- EXTRATO DE CONTRATO Nº 143/2021.

Prefeitura Municipal de Uauá

Contrato

ERRATA AO EXTRATO DO CONTRATO Nº 166/2021

A Prefeitura Municipal de Uauá-BA, por meio do presidente da COPEL, no uso de suas atribuições, em decorrência da licitação na modalidade DISPENSA DE LICITAÇÃO, que tem por objeto a Contratação de empresa especializada na coleta, armazenamento temporário de bombonas de 200 (Duzentos) litros (por Autoclavagem), descaraterização por moagem e destino final de resíduos de serviços de saúde, tratamento de resíduos, torna pública e oficializa a presente "**ERRATA**" ao Extrato do Contrato nº 166/2021, publicado no Diário Oficial do Município | Ano IX - Edição nº 01518|, na edição de quinta-feira, 19 de agosto de 2021, conforme disposições a seguir alinhavadas:

1 - Onde se lê:

"**DATA DA ASSINATURA:** 05/10/2021".

Leia-se:

"**DATA DA ASSINATURA:** 05/08/2021".

Uauá-BA, 24 de agosto de 2021.

Pedro Morais Ribeiro

Presidente da COPEL

Prefeitura Municipal de Uauá

Decreto



ESTADO DA BAHIA
PREFEITURA MUNICIPAL DE UAUÁ
GABINETE DO PREFEITO

DECRETO Nº 1.414/2021

“Declara zona de expansão urbana, área do Povoado de Caratacá no município de Uauá – Estado da Bahia e demais providências”

O **Prefeito Municipal de Uauá**, Estado da Bahia, no uso de suas atribuições legais que lhe conferem a Lei Orgânica Municipal, Lei Complementar nº 01/10, Lei nº 316/2006 e a Lei 6.016/73 e posteriores alterações:

DECRETA

Art. 1º Fica considerada Zona de Expansão Urbana, correspondente ao imóvel rural com área de 1.230,000 m² (mil e duzentos e trinta metros quadrados) de propriedade desta municipalidade consoante inscrição municipal nº 01.08.008.0142.001, destinada para construção de uma Quadra Poliesportiva no Povoado Caratacá, com limites e confrontantes que inicia-se a descrição deste perímetro no ponto P01, de coordenadas geográficas Latitude 9°56'3.28"S e Longitude 39°19'35.52"O e N 8.901.840,01m e E 464.206,38m; deste segue confrontando com a propriedade de TERRENO BALDIO, com azimute de 171°59'31" por uma distância de 30,000m, até o ponto P02, de coordenadas N 8.901.810,30m e E 464.210,56m; deste segue com azimute de 261°59'31" por uma distância de 41,000m, até o ponto P03, de coordenadas N 8.901.804,59m e E 464.169,96m; deste segue com azimute de 351°59'31" por uma distância de 30,000m, até o ponto P04, de coordenadas N 8.901.834,30m e E 464.165,78m; deste segue com azimute de 81°59'31" por uma distância de 41,000m, até o ponto P01, onde teve início essa descrição, conforme planta e memorial descritivo em anexo.

Parágrafo Único – A alteração do perímetro da Zona de Expansão Urbana de que trata este Decreto far-se-á com observância ao permissivo legal.

Art. 2º A Zona de Expansão Urbana caracteriza-se pela porção territorial para fins de futura urbanização contida dentro do perímetro urbano.

Praça Belarmino José Rodrigues, s/n, Centro, CEP 48.950-000, Uauá – Bahia
Tels.: (74) 3673-1111/1119/2063 – E-mail: gabinete.prefeito@uaua.ba.gov.br
CNPJ – 13.698.758/0001-97

Praça Praça Belarmino José Rodrigues | S/N | Centro | Uauá-Ba

www.pmuaua.ba.ipmbrasil.org.br

Prefeitura Municipal de Uauá



ESTADO DA BAHIA
PREFEITURA MUNICIPAL DE UAUÁ
GABINETE DO PREFEITO

Art. 3º São objetivos na Zona de Expansão Urbana:

I – Ordenar o adensamento construtivo;

II – Evitar a saturação do sistema viário;

III – Permitir o adensamento populacional onde este ainda for possível, como forma de aproveitar a infraestrutura disponível;

IV – Ampliar a disponibilidade de equipamentos públicos, os espaços verdes e de lazer.

Art. 4º O parcelamento do solo urbano poderá ser feito mediante loteamento ou desmembramento, observadas as disposições das legislações correlatas.

Art. 5º Este Decreto entra em vigor na data de sua publicação, revogando-se as disposições em contrário.

GABINETE DO PREFEITO DO MUNICÍPIO DE UAUÁ, em 24 de agosto de 2021.

Marcos Henrique Lobo Rosa
Prefeito Municipal

Praça Belarmino José Rodrigues, s/n, Centro, CEP 48.950-000, Uauá - Bahia
Tels.: (74) 3673-1111/1119/2063 - E-mail: gabinete.prefeito@uaua.ba.gov.br
CNPJ - 13.698.758/0001-97

Praça Praça Belarmino José Rodrigues | S/N | Centro | Uauá-Ba

www.pmuaua.ba.ipmbrasil.org.br

Prefeitura Municipal de Uauá



ESTADO DA BAHIA
PREFEITURA MUNICIPAL DE UAUÁ
GABINETE DO PREFEITO
COORDENADORIA ESPECIAL DE PROJETOS E CONVÊNIOS

MEMORIAL DESCRITIVO

Imóvel : TERRENO - QUADRA CARATACÁ
Proprietário : MUNICÍPIO DE UAUÁ
Município : UAUÁ U.F: BA - BR
Comarca : UAUÁ
Área (m²) : 1.230,000
Área (ha) : 0,1230
Perímetro (m) : 142

LIMITES e CONFRONTANTES: Inicia-se a descrição deste perímetro no ponto **P01**, de coordenadas geográficas Latitude 9°56'3.28"S e Longitude 39°19'35.52"O e **N 8.901.840,01m** e **E 464.206,38m**; deste segue confrontando com a propriedade de TERRENO BALDIO, com azimute de 171°59'31" por uma distância de 30,000m, até o ponto **P02**, de coordenadas **N 8.901.810,30m** e **E 464.210,56m**; deste segue com azimute de 261°59'31" por uma distância de 41,000m, até o ponto **P03**, de coordenadas **N 8.901.804,59m** e **E 464.169,96m**; deste segue com azimute de 351°59'31" por uma distância de 30,000m, até o ponto **P04**, de coordenadas **N 8.901.834,30m** e **E 464.165,78m**; deste segue com azimute de 81°59'31" por uma distância de 41,000m, até o ponto **P01**, onde teve início essa descrição. Todas as coordenadas aqui descritas estão georreferenciadas ao sistema geodésico brasileiro e encontram-se representadas no sistema UTM, referenciadas ao meridiano central 39WGr, tendo como DATUM o SIRGAS 2000. Todos os azimutes e distâncias, a área e perímetros foram calculados no plano UTM.

UAUÁ - BA, 19 de agosto de 2021

Marcos Henrique Lobo Rosa
Prefeito Municipal

Gabriel C. Lobo de Macedo
Engenheiro Civil
CREA-BA Nº051977333-0

Gabriel Cardoso Lobo de Macedo
Engenheiro Civil - CREA BA 051977333-0

PRAÇA BELARMINO JOSÉ RODRIGUES, CENTRO, UAUÁ - BAHIA - BRASIL - CEP:48.950-000
<http://uaua.ba.gov.br> (74) 3673.1938 / 1707 - CNPJ.: 13.698.758/0001-97

Prefeitura Municipal de Uauá



ESTADO DA BAHIA
PREFEITURA MUNICIPAL DE UAUÁ
 GABINETE DO PREFEITO
 COORDENADORIA ESPECIAL DE PROJETOS E CONVÊNIOS

CÁLCULO ANALÍTICO DE ÁREA, AZIMUTES, LADOS, COORDENADAS UTM

IMÓVEL: TERRENO - QUADRA CARATACÁ

PROPRIETARIO: MUNICÍPIO DE UAUÁ

MUNICÍPIO: UAUÁ - BA

| Estação | Vante | Coord.Norte (m) | Coord.Este (m) | Azimute (m) | Distância Reduzida |
|---------|-------|--------------------|-------------------|----------------|-----------------------|
| P01 | P02 | 8.901.840,01 | 464.206,38 | 171°59'31" | 30,000 |
| P02 | P03 | 8.901.810,30 | 464.210,56 | 261°59'31" | 41,000 |
| P03 | P04 | 8.901.804,59 | 464.169,96 | 351°59'31" | 30,000 |
| P04 | P01 | 8.901.834,30 | 464.165,78 | 81°59'31" | 41,000 |

Perímetro : 142 m

Área total : 1.230,000 m² 0,1230 ha


UAUÁ - BA, 19 de agosto de 2021

Marcos Henrique Lobo Rosa
 Prefeito Municipal

Gabriel C. Lobo de Macedo
 Engenheiro Civil
 CREA-BA Nº 051977333-0
Gabriel Cardoso Lobo de Macedo
 Engenheiro Civil - CREA BA 051977333-0

PRAÇA BELARMINO JOSÉ RODRIGUES, CENTRO, UAUÁ - BAHIA - BRASIL - CEP: 48.950-000
<http://uaua.ba.gov.br> (74) 3673.1938 / 1707 - CNPJ.: 13.698.758/0001-97

Prefeitura Municipal de Uauá



Prefeitura Municipal de Uauá



ESTADO DA BAHIA
PREFEITURA MUNICIPAL DE UAUÁ
GABINETE DO PREFEITO
COORDENADORIA ESPECIAL DE PROJETOS E CONVÊNIOS

MEMORIAL DESCRITIVO

Imóvel : TERRENO - QUADRA CARATACÁ
Proprietário : MUNICÍPIO DE UAUÁ
Município : UAUÁ U.F: BA - BR
Comarca : UAUÁ
Área (m²) : 1.230,000
Área (ha) : 0,1230
Perímetro (m) : 142

LIMITES e CONFRONTANTES: Inicia-se a descrição deste perímetro no ponto **P01**, de coordenadas geográficas Latitude 9°56'3.28"S e Longitude 39°19'35.52"O e **N 8.901.840,01m** e **E 464.206,38m**; deste segue confrontando com a propriedade de TERRENO BALDIO, com azimute de 171°59'31" por uma distância de 30,000m, até o ponto **P02**, de coordenadas **N 8.901.810,30m** e **E 464.210,56m**; deste segue com azimute de 261°59'31" por uma distância de 41,000m, até o ponto **P03**, de coordenadas **N 8.901.804,59m** e **E 464.169,96m**; deste segue com azimute de 351°59'31" por uma distância de 30,000m, até o ponto **P04**, de coordenadas **N 8.901.834,30m** e **E 464.165,78m**; deste segue com azimute de 81°59'31" por uma distância de 41,000m, até o ponto **P01**, onde teve início essa descrição. Todas as coordenadas aqui descritas estão georreferenciadas ao sistema geodésico brasileiro e encontram-se representadas no sistema UTM, referenciadas ao meridiano central 39WGr, tendo como DATUM o SIRGAS 2000. Todos os azimutes e distâncias, a área e perímetros foram calculados no plano UTM.

UAUÁ - BA, 19 de agosto de 2021

Marcos Henrique Lobo Rosa
Prefeito Municipal

Gabriel Cardoso Lobo de Macedo
Engenheiro Civil - CREA BA 051977333-0

PRAÇA BELARMINO JOSÉ RODRIGUES, CENTRO, UAUÁ - BAHIA - BRASIL - CEP:48.950-000
<http://uaua.ba.gov.br> (74) 3673.1938 / 1707 - CNPJ.: 13.698.758/0001-97

Prefeitura Municipal de Uauá



ESTADO DA BAHIA
PREFEITURA MUNICIPAL DE UAUÁ
 GABINETE DO PREFEITO
 COORDENADORIA ESPECIAL DE PROJETOS E CONVÊNIOS

CÁLCULO ANALÍTICO DE ÁREA, AZIMUTES, LADOS, COORDENADAS UTM

IMÓVEL: TERRENO - QUADRA CARATACÁ

PROPRIETARIO: MUNICÍPIO DE UAUÁ

MUNICÍPIO: UAUÁ - BA

| Estação | Vante | Coord.Norte (m) | Coord.Este (m) | Azimute (m) | Distância Reduzida |
|--------------|-------|--------------------------|-------------------|----------------|-----------------------|
| P01 | P02 | 8.901.840,01 | 464.206,38 | 171°59'31" | 30,000 |
| P02 | P03 | 8.901.810,30 | 464.210,56 | 261°59'31" | 41,000 |
| P03 | P04 | 8.901.804,59 | 464.169,96 | 351°59'31" | 30,000 |
| P04 | P01 | 8.901.834,30 | 464.165,78 | 81°59'31" | 41,000 |
| Perímetro : | | 142 m | | | |
| Área total : | | 1.230,000 m ² | | 0,1230 ha | |

UAUÁ - BA, 19 de agosto de 2021


Marcos Henrique Lobo Rosa
 Prefeito Municipal

Gabriel C. Lobo de Macedo
 Engenheiro Civil
 CREA-BA Nº051977333-0

Gabriel Cardoso Lobo de Macedo
 Engenheiro Civil - CREA BA 051977333-0

PRAÇA BELARMINO JOSÉ RODRIGUES, CENTRO, UAUÁ - BAHIA - BRASIL - CEP:48.950-000
<http://uaua.ba.gov.br> (74) 3673.1938 / 1707 - CNPJ.: 13.698.758/0001-97

Prefeitura Municipal de Uauá



Prefeitura Municipal de Uauá



ESTADO DA BAHIA
PREFEITURA MUNICIPAL DE UAUÁ
GABINETE DO PREFEITO
COORDENADORIA ESPECIAL DE PROJETOS E CONVÊNIOS

MEMORIAL DESCRITIVO

Imóvel : TERRENO - QUADRA CARATACÁ
Proprietário : MUNICÍPIO DE UAUÁ
Município : UAUÁ U.F: BA - BR
Comarca : UAUÁ
Área (m²) : 1.230,000
Área (ha) : 0,1230
Perímetro (m) : 142

LIMITES e CONFRONTANTES: Inicia-se a descrição deste perímetro no ponto **P01**, de coordenadas geográficas Latitude 9°56'3.28"S e Longitude 39°19'35.52"O e **N 8.901.840,01m** e **E 464.206,38m**; deste segue confrontando com a propriedade de TERRENO BALDIO, com azimute de 171°59'31" por uma distância de 30,000m, até o ponto **P02**, de coordenadas **N 8.901.810,30m** e **E 464.210,56m**; deste segue com azimute de 261°59'31" por uma distância de 41,000m, até o ponto **P03**, de coordenadas **N 8.901.804,59m** e **E 464.169,96m**; deste segue com azimute de 351°59'31" por uma distância de 30,000m, até o ponto **P04**, de coordenadas **N 8.901.834,30m** e **E 464.165,78m**; deste segue com azimute de 81°59'31" por uma distância de 41,000m, até o ponto **P01**, onde teve início essa descrição. Todas as coordenadas aqui descritas estão georreferenciadas ao sistema geodésico brasileiro e encontram-se representadas no sistema UTM, referenciadas ao meridiano central 39WGr, tendo como DATUM o SIRGAS 2000. Todos os azimutes e distâncias, a área e perímetros foram calculados no plano UTM.

UAUÁ - BA, 19 de agosto de 2021

Marcos Henrique Lobo Rosa
Prefeito Municipal

Gabriel C. Lobo de Macedo
Engenheiro Civil
CREA-BA Nº051977333-0

Gabriel Cardoso Lobo de Macedo
Engenheiro Civil - CREA BA 051977333-0

PRAÇA BELARMINO JOSÉ RODRIGUES, CENTRO, UAUÁ - BAHIA - BRASIL - CEP:48.950-000
<http://uaua.ba.gov.br> (74) 3673.1938 / 1707 - CNPJ.: 13.698.758/0001-97

Prefeitura Municipal de Uauá



ESTADO DA BAHIA
PREFEITURA MUNICIPAL DE UAUÁ
 GABINETE DO PREFEITO
 COORDENADORIA ESPECIAL DE PROJETOS E CONVÊNIOS

CÁLCULO ANALÍTICO DE ÁREA, AZIMUTES, LADOS, COORDENADAS UTM

IMÓVEL: TERRENO - QUADRA CARATACÁ

PROPRIETARIO: MUNICÍPIO DE UAUÁ

MUNICÍPIO: UAUÁ - BA

| Estação | Vante | Coord.Norte (m) | Coord.Este (m) | Azimute (m) | Distância Reduzida |
|--------------|-------|--------------------------|-------------------|----------------|-----------------------|
| P01 | P02 | 8.901.840,01 | 464.206,38 | 171°59'31" | 30,000 |
| P02 | P03 | 8.901.810,30 | 464.210,56 | 261°59'31" | 41,000 |
| P03 | P04 | 8.901.804,59 | 464.169,96 | 351°59'31" | 30,000 |
| P04 | P01 | 8.901.834,30 | 464.165,78 | 81°59'31" | 41,000 |
| Perímetro : | | 142 m | | | |
| Área total : | | 1.230,000 m ² | | 0,1230 ha | |

UAUÁ - BA, 19 de agosto de 2021

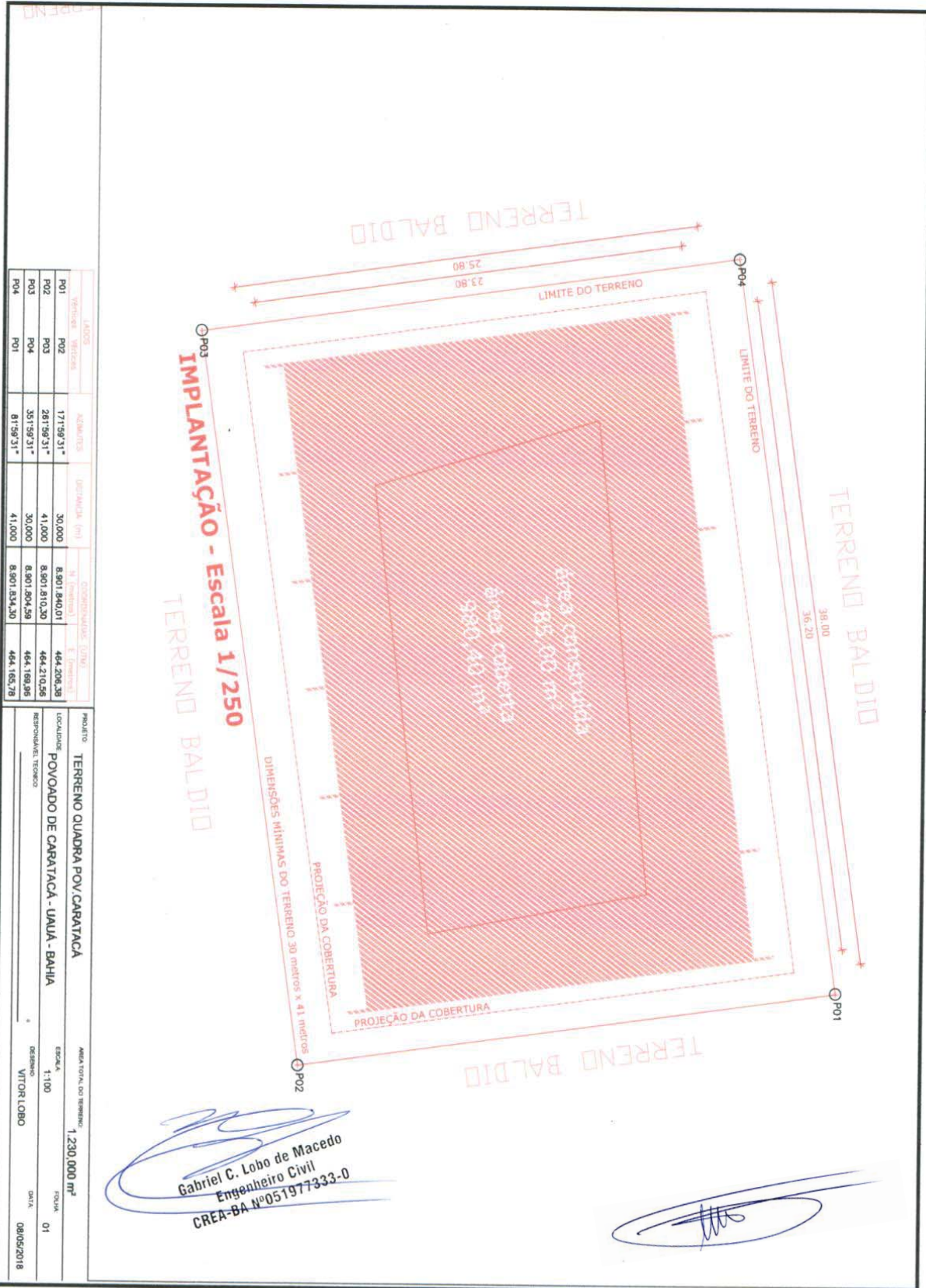
Marcos Henrique Lobo Rosa
 Prefeito Municipal

Gabriel C. Lobo de Macedo
 Engenheiro Civil
 CREA-BA Nº051977333-0

Gabriel Cardoso Lobo de Macedo
 Engenheiro Civil - CREA BA 051977333-0

PRAÇA BELARMINO JOSÉ RODRIGUES, CENTRO, UAUÁ - BAHIA - BRASIL - CEP:48.950-000
<http://uaua.ba.gov.br> (74) 3673.1938 / 1707 - CNPJ.: 13.698.758/0001-97

Prefeitura Municipal de Uauá



Gabriel C. Lobo de Macedo
Gabriel C. Lobo de Macedo
 Engenheiro Civil
 CREA-BA Nº051977333-0

[Signature]

| LADOS | | COMPRIMENTOS (m) | | ÁREAS (m²) | |
|----------|----------|------------------|--------|--------------|------------|
| VERTICIS | VERTICES | N | S | CONSTRUIDA | COBERTA |
| P01 | P02 | 171,99,31* | 30,000 | 8.901,840,01 | 464,208,38 |
| P02 | P03 | 281,99,31* | 41,000 | 8.901,810,30 | 464,210,26 |
| P03 | P04 | 351,99,31* | 30,000 | 8.901,804,59 | 464,169,96 |
| P04 | P01 | 81,99,31* | 41,000 | 8.901,834,30 | 464,165,78 |

PRODUTO: TERRENO QUADRA POV CARATACA
 LOCALIDADE: POVOADO DE CARATACA - UAUÁ - BAHIA
 RESPONSÁVEL TÉCNICO: VITOR LOBO
 DATA: 08/05/2018
 ESCALA: 1:100
 FOLHA: 01
 ÁREA TOTAL DO TERRENO: 1.230,000 m²

Prefeitura Municipal de Uauá

Decreto



ESTADO DA BAHIA
PREFEITURA MUNICIPAL DE UAUÁ
GABINETE DO PREFEITO

DECRETO Nº 1.415/2021

“Declara zona de expansão urbana, área do Povoado de Sítio do Tomás no município de Uauá – Estado da Bahia e demais providências”

O **Prefeito Municipal de Uauá**, Estado da Bahia, no uso de suas atribuições legais que lhe conferem a Lei Orgânica Municipal, Lei Complementar nº 01/10, Lei nº 316/2006 e a Lei 6.016/73 e posteriores alterações:

DECRETA

Art. 1º Fica considerada Zona de Expansão Urbana, correspondente ao imóvel rural com área de 1.230,000 m² (mil e duzentos e trinta metros quadrados) de propriedade desta municipalidade consoante inscrição municipal nº 01.15.015.0142.001, destinada para construção de uma Quadra Poliesportiva no Povoado de Sítio do Tomás, com limites e confrontantes que limites e confrontantes: Inicia-se a descrição deste perímetro no ponto P01, de coordenadas geográficas Latitude 10°5'15,95"S e Longitude 30°24'28.46"O e N 8.884.856,13m e E 455.307,71m; deste segue confrontando com a propriedade de RUA - A, com azimute de 178°15'56" por uma distância de 30,000m, até o ponto P02, de coordenadas N 8.884.826,14m e E 455.308,62m ; deste segue confrontando com a propriedade de CAMPO DE FUTEBOL, com azimute de 268°15'56" por uma distância de 41,000m, até o ponto P03, de coordenadas N 8.884.824,90m e E 455.267,64m ; deste segue confrontando com a propriedade de TERRENO BALDIO, com azimute de 358°15'56" por uma distância de 30,000m, até o ponto P04, de coordenadas N 8.884.854,89m e E 455.266,73m ; deste segue com azimute de 88°15'56" por uma distância de 41,000m, até o ponto P01, onde teve início essa descrição, conforme planta e memorial descritivo em anexo.

Parágrafo Único – A alteração do perímetro da Zona de Expansão Urbana de que trata este Decreto far-se-á com observância ao permissivo legal.

Praça Belarmino José Rodrigues, s/n, Centro, CEP 48.950-000, Uauá – Bahia
Tels.: (74) 3673-1111/1119/2063 – E-mail: gabinete.prefeito@uaua.ba.gov.br
CNPJ – 13.698.758/0001-97

Praça Praça Belarmino José Rodrigues | S/N | Centro | Uauá-Ba

www.pmuaua.ba.ipmbrasil.org.br

Prefeitura Municipal de Uauá



ESTADO DA BAHIA
PREFEITURA MUNICIPAL DE UAUÁ
GABINETE DO PREFEITO

Art. 2º A Zona de Expansão Urbana caracteriza-se pela porção territorial para fins de futura urbanização contida dentro do perímetro urbano.

Art. 3º São objetivos na Zona de Expansão Urbana:

- I – Ordenar o adensamento construtivo;
- II – Evitar a saturação do sistema viário;
- III – Permitir o adensamento populacional onde este ainda for possível, como forma de aproveitar a infraestrutura disponível;
- IV – Ampliar a disponibilidade de equipamentos públicos, os espaços verdes e de lazer.

Art. 4º O parcelamento do solo urbano poderá ser feito mediante loteamento ou desmembramento, observadas as disposições das legislações correlatas.

Art. 5º Este Decreto entra em vigor na data de sua publicação, revogando-se as disposições em contrário.

GABINETE DO PREFEITO DO MUNICÍPIO DE UAUÁ, em 24 de agosto de 2021.

Marcos Henrique Lobo Rosa
Prefeito Municipal

Praça Belarmino José Rodrigues, s/n, Centro, CEP 48.950-000, Uauá - Bahia
Tels.: (74) 3673-1111/1119/2063 - E-mail: gabinete.prefeito@uaua.ba.gov.br
CNPJ - 13.698.758/0001-97

Prefeitura Municipal de Uauá



ESTADO DA BAHIA
PREFEITURA MUNICIPAL DE UAUÁ
GABINETE DO PREFEITO
COORDENADORIA ESPECIAL DE PROJETOS E CONVÊNIOS

MEMORIAL DESCRITIVO

Imóvel : TERRENO - QUADRA SITIO TOMÁS
Proprietário : MUNICÍPIO DE UAUÁ
Município : UAUÁ U.F: BA - BR
Comarca : UAUÁ
Área (M²) : 1.230,000
Área (ha) : 0,1230
Perímetro (m) : 142

LIMITES e CONFRONTANTES: Inicia-se a descrição deste perímetro no ponto **P01**, de coordenadas geográficas Latitude $10^{\circ}5'15,95''S$ e Longitude $30^{\circ}24'28,46''O$ e **N 8.884.856,13m** e **E 455.307,71m**; deste segue confrontando com a propriedade de RUA - A, com azimute de $178^{\circ}15'56''$ por uma distância de 30,000m, até o ponto **P02**, de coordenadas **N 8.884.826,14m** e **E 455.308,62m**; deste segue confrontando com a propriedade de CAMPO DE FUTEBOL, com azimute de $268^{\circ}15'56''$ por uma distância de 41,000m, até o ponto **P03**, de coordenadas **N 8.884.824,90m** e **E 455.267,64m**; deste segue confrontando com a propriedade de TERRENO BALDIO, com azimute de $358^{\circ}15'56''$ por uma distância de 30,000m, até o ponto **P04**, de coordenadas **N 8.884.854,89m** e **E 455.266,73m**; deste segue com azimute de $88^{\circ}15'56''$ por uma distância de 41,000m, até o ponto **P01**, onde teve início essa descrição. Todas as coordenadas aqui descritas estão georreferenciadas ao sistema geodésico brasileiro e encontram-se representadas no sistema UTM, referenciadas ao meridiano central 39WGr, tendo como DATUM o SIRGAS 2000. Todos os azimutes e distâncias, a área e perímetros foram calculados no plano UTM.

UAUÁ - BA, 19 de agosto de 2021

Marcos Henrique Lobo Rosa
Prefeito Municipal

Gabriel C. Lobo de Macedo
Engenheiro Civil
CREA-BA Nº051977333-0
Gabriel Cardoso Lobo de Macedo
Engenheiro Civil - CREA BA 051977333-0

PRAÇA BELARMINO JOSÉ RODRIGUES, CENTRO, UAUÁ - BAHIA - BRASIL - CEP:48.950-000
<http://uaua.ba.gov.br> (74) 3673.1938 / 1707 - CNPJ.: 13.698.758/0001-97

Prefeitura Municipal de Uauá



ESTADO DA BAHIA
PREFEITURA MUNICIPAL DE UAUÁ
 GABINETE DO PREFEITO
 COORDENADORIA ESPECIAL DE PROJETOS E CONVÊNIOS

CÁLCULO ANALÍTICO DE ÁREA, AZIMUTES, LADOS, COORDENADAS UTM

IMÓVEL: TERRENO - QUADRA SÍTIO DO TOMÁS

PROPRIETARIO: MUNICÍPIO DE UAUÁ

MUNICÍPIO: UAUÁ - BA

| Estação | Vante | Coord.Norte (m) | Coord.Este (m) | Azimute (m) | Distância Reduzida |
|--------------|-------|--------------------------|-------------------|----------------|-----------------------|
| P01 | P02 | 8.884.856,13 | 455.307,71 | 178°15'56" | 30,000 |
| P02 | P03 | 8.884.826,14 | 455.308,62 | 268°15'56" | 41,000 |
| P03 | P04 | 8.884.824,90 | 455.267,64 | 358°15'56" | 30,000 |
| P04 | P01 | 8.884.854,89 | 455.266,73 | 88°15'56" | 41,000 |
| Perímetro : | | 142 m | | | |
| Área total : | | 1.230,000 m ² | | 0,1230 ha | |

UAUÁ - BA, 19 de agosto de 2021


Marcos Henrique Lobo Rosa
 Prefeito Municipal

Gabriel C. Lobo de Macedo
 Engenheiro Civil
 CREA-BA Nº051977333-0


Gabriel Cardoso Lobo de Macedo
 Engenheiro Civil - CREA BA 051977333-0

PRAÇA BELARMINO JOSÉ RODRIGUES, CENTRO, UAUÁ - BAHIA - BRASIL - CEP:48.950-000
<http://uaua.ba.gov.br> (74) 3673.1938 / 1707 - CNPJ.: 13.898.758/0001-97

Prefeitura Municipal de Uauá



Prefeitura Municipal de Uauá



Prefeitura Municipal de Uauá



ESTADO DA BAHIA
PREFEITURA MUNICIPAL DE UAUÁ
GABINETE DO PREFEITO
COORDENADORIA ESPECIAL DE PROJETOS E CONVÊNIOS

MEMORIAL DESCRITIVO

Imóvel : TERRENO - QUADRA SITIO TOMÁS
Proprietário : MUNICÍPIO DE UAUÁ
Município : UAUÁ U.F: BA - BR
Comarca : UAUÁ
Área (M²) : 1.230,000
Área (ha) : 0,1230
Perímetro (m) : 142

LIMITES e CONFRONTANTES: Inicia-se a descrição deste perímetro no ponto **P01**, de coordenadas geográficas Latitude 10°5'15,95"S e Longitude 30°24'28.46"O e **N 8.884.856,13m** e **E 455.307,71m**; deste segue confrontando com a propriedade de RUA - A, com azimute de 178°15'56" por uma distância de 30,000m, até o ponto **P02**, de coordenadas **N 8.884.826,14m** e **E 455.308,62m**; deste segue confrontando com a propriedade de CAMPO DE FUTEBOL, com azimute de 268°15'56" por uma distância de 41,000m, até o ponto **P03**, de coordenadas **N 8.884.824,90m** e **E 455.267,64m**; deste segue confrontando com a propriedade de TERRENO BALDIO, com azimute de 358°15'56" por uma distância de 30,000m, até o ponto **P04**, de coordenadas **N 8.884.854,89m** e **E 455.266,73m**; deste segue com azimute de 88°15'56" por uma distância de 41,000m, até o ponto **P01**, onde teve início essa descrição. Todas as coordenadas aqui descritas estão georreferenciadas ao sistema geodésico brasileiro e encontram-se representadas no sistema UTM, referenciadas ao meridiano central 39WGr, tendo como DATUM o SIRGAS 2000. Todos os azimutes e distâncias, a área e perímetros foram calculados no plano UTM.

UAUÁ - BA, 19 de agosto de 2021

Marcos Henrique Lobo Rosa
Prefeito Municipal

Gabriel C. Lobo de Macedo
Engenheiro Civil
CREA-BA Nº051977333-0

Gabriel Cardoso Lobo de Macedo
Engenheiro Civil - CREA BA 051977333-0

PRAÇA BELARMINO JOSÉ RODRIGUES, CENTRO, UAUÁ - BAHIA - BRASIL - CEP:48.950-000
<http://uaua.ba.gov.br> (74) 3673.1938 / 1707 - CNPJ.: 13.698.758/0001-97

Prefeitura Municipal de Uauá



ESTADO DA BAHIA
PREFEITURA MUNICIPAL DE UAUÁ
 GABINETE DO PREFEITO
 COORDENADORIA ESPECIAL DE PROJETOS E CONVÊNIOS

CÁLCULO ANALÍTICO DE ÁREA, AZIMUTES, LADOS, COORDENADAS UTM

IMÓVEL: TERRENO - QUADRA SÍTIO DO TOMÁS

PROPRIETARIO: MUNICÍPIO DE UAUÁ

MUNICÍPIO: UAUÁ - BA

| Estação | Vante | Coord.Norte (m) | Coord.Este (m) | Azimute (m) | Distância Reduzida |
|--------------|-------|--------------------------|-------------------|----------------|-----------------------|
| P01 | P02 | 8.884.856,13 | 455.307,71 | 178°15'56" | 30,000 |
| P02 | P03 | 8.884.826,14 | 455.308,62 | 268°15'56" | 41,000 |
| P03 | P04 | 8.884.824,90 | 455.267,64 | 358°15'56" | 30,000 |
| P04 | P01 | 8.884.854,89 | 455.266,73 | 88°15'56" | 41,000 |
| Perímetro : | | 142 m | | | |
| Área total : | | 1.230,000 m ² | | 0,1230 ha | |

UAUÁ - BA, 19 de agosto de 2021

Marcos Henrique Lobo Rosa
 Prefeito Municipal

Gabriel C. Lobo de Macedo
 Engenheiro Civil
 CREA-BA Nº 051977333-0

Gabriel Cardoso Lobo de Macedo
 Engenheiro Civil - CREA BA 051977333-0


PRAÇA BELARMINO JOSÉ RODRIGUES, CENTRO, UAUÁ - BAHIA - BRASIL - CEP:48.950-000
<http://uaua.ba.gov.br> (74) 3673.1938 / 1707 - CNPJ.: 13.698.758/0001-97

Praça Praça Belarmino José Rodrigues | S/N | Centro | Uauá-Ba

www.pmuaua.ba.ipmbrasil.org.br

Este documento foi assinado digitalmente por SERASA Experian
 CF014D79C22F656315D7B5FF0F46D782

Prefeitura Municipal de Uauá



Prefeitura Municipal de Uauá



ESTADO DA BAHIA
PREFEITURA MUNICIPAL DE UAUÁ
GABINETE DO PREFEITO
COORDENADORIA ESPECIAL DE PROJETOS E CONVÊNIOS

MEMORIAL DESCRITIVO

Imóvel : TERRENO - QUADRA SITIO TOMÁS
Proprietário : MUNICÍPIO DE UAUÁ
Município : UAUÁ U.F: BA - BR
Comarca : UAUÁ
Área (M²) : 1.230,000
Área (ha) : 0,1230
Perímetro (m) : 142

LIMITES e CONFRONTANTES: Inicia-se a descrição deste perímetro no ponto **P01**, de coordenadas geográficas Latitude 10°5'15,95"S e Longitude 30°24'28.46"O e **N 8.884.856,13m** e **E 455.307,71m**; deste segue confrontando com a propriedade de RUA - A, com azimute de 178°15'56" por uma distância de 30,000m, até o ponto **P02**, de coordenadas **N 8.884.826,14m** e **E 455.308,62m**; deste segue confrontando com a propriedade de CAMPO DE FUTEBOL, com azimute de 268°15'56" por uma distância de 41,000m, até o ponto **P03**, de coordenadas **N 8.884.824,90m** e **E 455.267,64m**; deste segue confrontando com a propriedade de TERRENO BALDIO, com azimute de 358°15'56" por uma distância de 30,000m, até o ponto **P04**, de coordenadas **N 8.884.854,89m** e **E 455.266,73m**; deste segue com azimute de 88°15'56" por uma distância de 41,000m, até o ponto **P01**, onde teve início essa descrição. Todas as coordenadas aqui descritas estão georreferenciadas ao sistema geodésico brasileiro e encontram-se representadas no sistema UTM, referenciadas ao meridiano central 39WGr, tendo como DATUM o SIRGAS 2000. Todos os azimutes e distâncias, a área e perímetros foram calculados no plano UTM.

UAUÁ - BA, 19 de agosto de 2021

Marcos Henrique Lobo Rosa
Prefeito Municipal

Gabriel C. Lobo de Macedo
Engenheiro Civil
CREA-BA Nº051977333-0

Gabriel Cardoso Lobo de Macedo
Engenheiro Civil - CREA BA 051977333-0

PRAÇA BELARMINO JOSÉ RODRIGUES, CENTRO, UAUÁ - BAHIA - BRASIL - CEP:48.950-000
<http://uaua.ba.gov.br> (74) 3673.1938 / 1707 - CNPJ.: 13.698.758/0001-97

Prefeitura Municipal de Uauá



ESTADO DA BAHIA
PREFEITURA MUNICIPAL DE UAUÁ
 GABINETE DO PREFEITO
 COORDENADORIA ESPECIAL DE PROJETOS E CONVÊNIOS

CÁLCULO ANALÍTICO DE ÁREA, AZIMUTES, LADOS, COORDENADAS UTM

IMÓVEL: TERRENO - QUADRA SÍTIO DO TOMÁS

PROPRIETARIO: MUNICÍPIO DE UAUÁ

MUNICÍPIO: UAUÁ - BA

| Estação | Vante | Coord.Norte (m) | Coord.Este (m) | Azimute (m) | Distância Reduzida |
|-------------------|-------|---------------------------------------|-------------------|----------------|-----------------------|
| P01 | P02 | 8.884.856,13 | 455.307,71 | 178°15'56" | 30,000 |
| P02 | P03 | 8.884.826,14 | 455.308,62 | 268°15'56" | 41,000 |
| P03 | P04 | 8.884.824,90 | 455.267,64 | 358°15'56" | 30,000 |
| P04 | P01 | 8.884.854,89 | 455.266,73 | 88°15'56" | 41,000 |
| Perímetro : 142 m | | Área total : 1.230,000 m ² | | 0,1230 ha | |

UAUÁ - BA, 19 de agosto de 2021

Marcos Henrique Lobo Rosa
 Prefeito Municipal

Gabriel C. Lobo de Macedo
 Engenheiro Civil
 CREA-BA Nº 051977333-0

Gabriel Cardoso Lobo de Macedo
 Engenheiro Civil - CREA BA 051977333-0

PRAÇA BELARMINO JOSÉ RODRIGUES, CENTRO, UAUÁ - BAHIA - BRASIL - CEP:48.950-000
<http://uaua.ba.gov.br> (74) 3673.1938 / 1707 - CNPJ.: 13.698.758/0001-97

Praça Praça Belarmino José Rodrigues | S/N | Centro | Uauá-Ba

www.pmuaua.ba.ipmbrasil.org.br

Este documento foi assinado digitalmente por SERASA Experian
 CF014D79C22F656315D7B5FF0F46D782

Prefeitura Municipal de Uauá

Tomada de Preço

PREFEITURA MUNICIPAL DE UAUÁ
CNPJ Nº 13.698.758/0001-97

AVISO DE REPUBLICAÇÃO DE LICITAÇÃO
TOMADA DE PREÇO Nº 004/2021

A Prefeitura Municipal de Uauá/BA torna público que realizará a Tomada de Preço nº 004/2021. **PA:** 0174/2021. **Editais:** 039/2021. **Tipo:** Menor Preço Global. **Objeto:** Contratação de empresa especializada em engenharia para execução de obra de pavimentação em piso intertravado na Av. João Borges de Sá. **Data e Horário:** 08/09/2021, às 09:00h. **Local:** Sala de Licitação, Praça. Belarmino José Rodrigues, s/n, Centro – Uauá/BA. **Demais informações:** preferencialmente pelo e-mail licitacao@uaua.ba.gov.br ou pessoalmente, no endereço supramencionado, no horário das 08:00h às 12:00h. **O edital estará à disposição gratuitamente sítio da prefeitura**, Uauá/BA, 24/08/2021. Pedro Morais Ribeiro – Presidente COPEL.

Praça Praça Belarmino José Rodrigues | S/N | Centro | Uauá-Ba

www.pmuaua.ba.ipmbrasil.org.br

Prefeitura Municipal de Uauá

Contrato

PREFEITURA MUNICIPAL DE UAUÁ
CNPJ Nº 13.698.758/0001-97

EXTRATO DO CONTRATO Nº 143/2021

P.A.: Nº 0098/2021 – **PREGÃO ELETRÔNICO:** Nº 023/2021 – **CONTRATANTE:** MUNICÍPIO DE UAUÁ – CNPJ: 13.698.758/0001-97 – **CONTRATADO:** S G BARBOSA DE UAUÁ-ME – CNPJ: 07.206.376/0001-04 – **OBJETO:** CONTRATAÇÃO DE EMPRESA (S) PARA O FORNECIMENTO DE CARNES E FRIOS PARA SUPRIR AS NECESSIDADES DAS DIVERSAS SECRETARIAS MUNICIPAIS DE UAUÁ/BA – **VALOR GLOBAL:** R\$ 417.057,86 (QUATROCENTOS E DEZESSETE MIL E CINQUENTA E SETE REAIS E OITENTA E SEIS CENTAVOS) – **DOTAÇÃO ORÇAMENTÁRIA:** UNIDADES ORÇAMENTÁRIAS: 02.02 / 07.07 / 08.08 / 09.09 / 10.10 / 11.15 / 12.16 / 13.13 / 13.17 / 14.14 – **ATIVIDADES:** 2005 / 2012 / 2013 / 2014 / 2022 / 2037 / 2038 / 2046 / 2049 / 2055 / 2051 / 2085 / 2102 / 2123 / 2182 - **ELEMENTO DE DESPESA:** 3.3.90.30.00 - **FONTES DE RECURSOS:** 00 / 01 / 02 / 14 / 19 / 28 / 29 – **VIGÊNCIA:** 12/07/2021 A 12/07/2022 – **DATA DA ASSINATURA:** 12/07/2021.

Praça Praça Belarmino José Rodrigues | S/N | Centro | Uauá-Ba

www.pmuaua.ba.ipmbrasil.org.br