



# Diário Oficial do **Município**

**Prefeitura Municipal de Uauá**

segunda-feira, 2 de outubro de 2023

Ano XI - Edição nº 02016 | Caderno 1

## **Prefeitura Municipal de Uauá publica**



Praça Praça Belarmino José Rodrigues | S/N | Centro | Uauá-Ba

[www.pmuaua.ba.ipmbrasil.org.br](http://www.pmuaua.ba.ipmbrasil.org.br)

Este documento foi assinado digitalmente por SERASA Experian  
935DD8AB5E5702898AB1D6DCAC89B20D

# Prefeitura Municipal de Uauá

## SUMÁRIO

- EDITAIS DE NOTIFICAÇÃO Nº 039/2023, 040/2023, 041/2023, 042/2023, 043/2023, 044/2023 E 045/2023 - REURB
- DECRETO Nº 256 - CRÉDITO ORÇAMENTÁRIO E SUPLEMENTAR  
DECRETO Nº 257 - ALTERAÇÃO DE QDD  
DECRETO Nº 258 - CRÉDITO SUPLEMENTAR POR EXCESSO DE ARRECADAÇÃO

# Prefeitura Municipal de Uauá

Editais Administrativos



ESTADO DA BAHIA

**PREFEITURA MUNICIPAL DE UAUÁ**

GABINETE DO PREFEITO

COMISSÃO MUNICIPAL DE REGULARIZAÇÃO FUNDIÁRIA

REGULARIZAÇÃO FUNDIÁRIA DE INTERESSE ESPECÍFICO – REURB-E

**EDITAL DE NOTIFICAÇÃO Nº 039/2023**

O MUNICÍPIO DE UAUÁ, pessoa jurídica de direito público interno, inscrito no CNPJ n.º 13.698.758/0001-97, com prefeitura situada à Praça Belarmino José Rodrigues, s/n, Centro, CEP 48950-000, Uauá/BA, representado legalmente pelo Prefeito Marcos Henrique Lobo Rosa, vem, através deste edital **NOTIFICAR A TODOS OS TITULARES DE DOMÍNIO, CONFINANTES E TERCEIROS EVENTUALMENTE INTERESSADOS**, que o núcleo urbano informal consolidado, de área de 116,47 m<sup>2</sup>, localizado na RUA ODETE GOMES, Nº 239, VILA DOS GOMES, de posse de JOSÉ RITO EVANGELISTA DA SILVA, com a descrição georreferenciada nos documentos em anexo, encontra-se em processo de Regularização Fundiária, na modalidade Específica, conforme Lei Federal nº 13.465/2017 e Decreto Federal nº 9.310/2018. O supracitado núcleo urbano está em fase de regularização fundiária, na qual foi realizado o levantamento planialtimétrico e cadastral, com georreferenciamento, subscrito por profissional competente, acompanhado de Anotação de Responsabilidade Técnica (ART), afim de emissão de matrícula individualizada ao detentor (a) da posse do referido núcleo, bem como, legalização das benfeitorias existentes, necessárias para fins de Regularização Fundiária, objeto de matrícula a ser registrada no respectivo Cartório de Registro de Imóveis de Uauá/BA.

Art. 1º. A gleba é localizada neste município de Uauá – BA, com sua descrição técnica pormenorizada na planta anexo.

Art. 2º. Os titulares de domínio, confinantes e terceiros eventualmente interessados são notificados por este edital, sendo que a ausência de impugnação implicará a perda do eventual direito de que os notificados titularizem sobre o imóvel objeto da Regularização Fundiária, de acordo com o art. 31, §1º, §5º e §6º, da Lei Federal nº 13.465/2017 e art. 24, §1º, §5º e §6º, do Decreto Federal nº 9.310/2018.

Art. 3º. As eventuais impugnações cabíveis, contrárias ao objeto deste ato, deverão ser apresentadas no prazo de **30 (trinta) dias**, a contar da data da última publicação do presente edital, sendo protocoladas na Coordenadoria Especial de Projetos e Convênios, localizada da sede da Prefeitura Municipal de Uauá, com as devidas justificativas plausíveis que serão analisadas pelos setores responsáveis, priorizando o procedimento extrajudicial para solução dos conflitos, conforme art. 31, §3º, da Lei Federal nº 13.465/2017 e art. 24, §7º, do Decreto Federal nº 9.310/2018.

Artigo 4º. Não havendo manifestação em contrário no período de 30 (trinta) dias, considerar-se-á como aceite pelos notificados os elementos e teor deste edital.

Artigo 5º. O presente Edital entra em vigor na data de sua publicação.

Uauá – Bahia, 28 de setembro de 2023

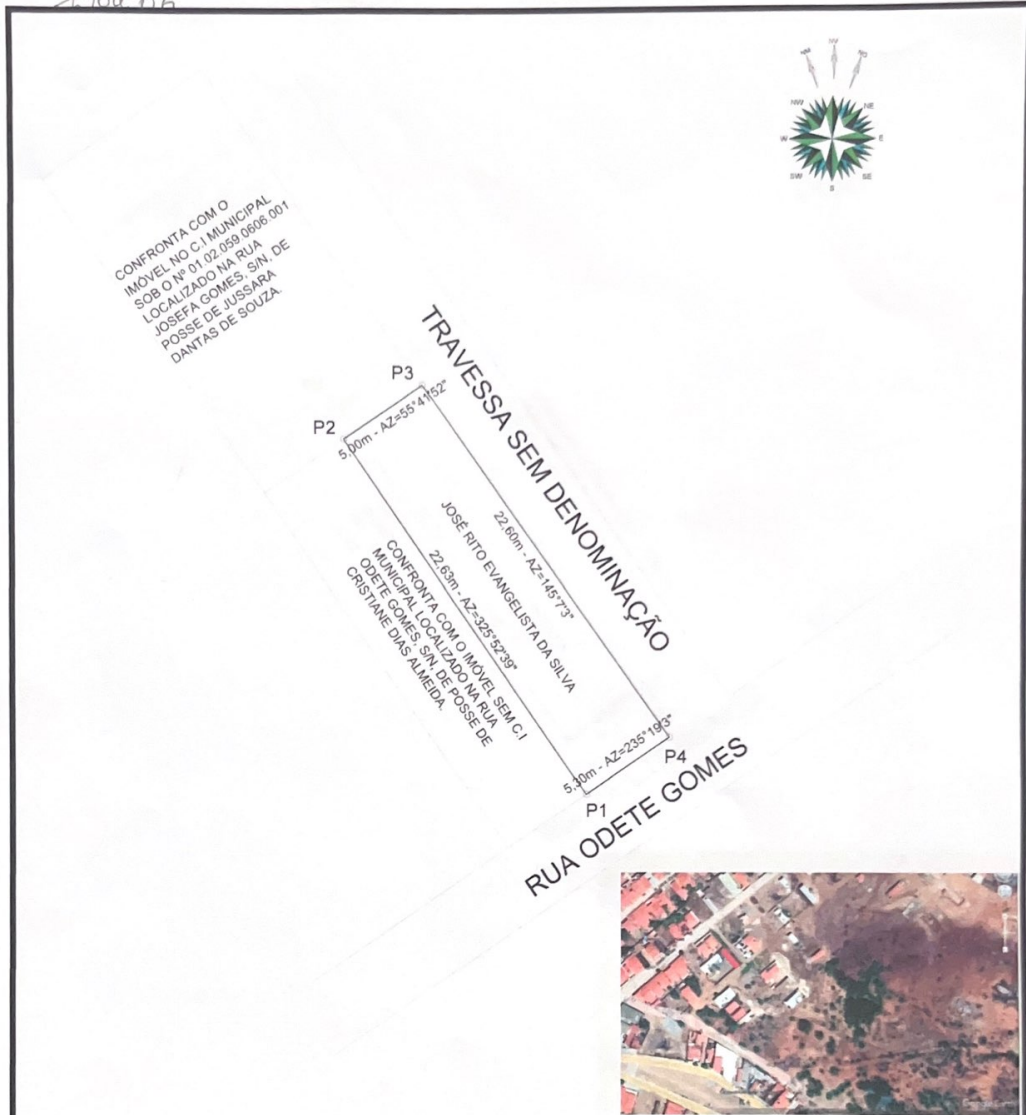
Luís Alberto de Souza Filho  
Presidente da CMRF

PRAÇA BELARMINO JOSÉ RODRIGUES, CENTRO, UAUÁ – BAHIA – BRASIL - CEP:48.950-000  
<http://uaua.ba.gov.br> (74) 3673.1938 / 1707 - CNPJ.: 13.698.758/0001-97

Praça Praça Belarmino José Rodrigues | S/N | Centro | Uauá-Ba

[www.pmuaua.ba.ipmbrasil.org.br](http://www.pmuaua.ba.ipmbrasil.org.br)

# Prefeitura Municipal de Uauá



## LEVANTAMENTO PLANIMÉTRICO PARA FINS DE REGULARIZAÇÃO FUNDIÁRIA

TABELAS DE VÉRTICES, COORDENADAS, AZIMUTES E DISTÂNCIAS			
VÉRTICES	COORDENADAS PLANAS / GEODRÁFICAS	AZIMUTE	DISTÂNCIA (m)
P1-P2	8 912 237 5057 m S 9°50'24 102" S	325°52'39"	22,63
P2-P3	8 912 256 2432 m S 9°50'23 492" S	55°41'52"	5,00
P3-P4	8 912 259 0610 m S 9°50'23 401" S	145°7'3"	22,60
P4-P1	8 912 240 5216 m S 9°50'24 005" S	235°19'3"	5,00

Imovel:  
RUA ODETE GOMES, QUADRA 059, LOTE 06, VILA DOS GOMES

Proprietário:  
JOSE RITO EVANGELISTA DA SILVA

CPF: 045.676.625-12      Insc. Imobiliária: 01.02.059.0239.001

Município/UF:  
UAUÁ - BAHIA

RESPONSÁVEL TÉCNICO

*H.R.P.*  
Ricardo Rodrigues de Souza  
Engenheiro Civil  
CREA - RJ 801060126/D  
Visto-BA 2012105211

PROPRIETÁRIO

*Jose Rito Evangelista da Silva*  
José Rito Evangelista da Silva  
CPF Nº: 045.676.625-12

ESCALA 1:300	ÁREAS 116,47 m²	PERÍMETROS 55,53 m	ÁREA CONSTRUÍDA 0,00 m²	DATA / /	FOLHA A4 01 / 01
SISTEMA GEODÉSICO Coordenada: UTM		Datum: SIRGAS2000	M.C -39Wgr	Fuso: 24L	

# Prefeitura Municipal de Uauá



ESTADO DA BAHIA

## PREFEITURA MUNICIPAL DE UAUÁ

GABINETE DO PREFEITO

COMISSÃO MUNICIPAL DE REGULARIZAÇÃO FUNDIÁRIA

### REGULARIZAÇÃO FUNDIÁRIA DE INTERESSE ESPECÍFICO – REURB-E

#### EDITAL DE NOTIFICAÇÃO Nº 040/2023

O MUNICÍPIO DE UAUÁ, pessoa jurídica de direito público interno, inscrito no CNPJ n.º 13.698.758/0001-97, com prefeitura situada à Praça Belarmino José Rodrigues, s/n, Centro, CEP 48950-000, Uauá/BA, representado legalmente pelo Prefeito Marcos Henrique Lobo Rosa, vem, através deste edital **NOTIFICAR A TODOS OS TITULARES DE DOMÍNIO, CONFINANTES E TERCEIROS EVENTUALMENTE INTERESSADOS**, que o núcleo urbano informal consolidado, de área de 113,41 m<sup>2</sup>, localizado na RUA ODETE GOMES, S/N, VILA DOS GOMES, de posse de JOSÉ RITO EVANGELISTA DA SILVA, com a descrição georreferenciada nos documentos em anexo, encontra-se em processo de Regularização Fundiária, na modalidade Específica, conforme Lei Federal nº 13.465/2017 e Decreto Federal nº 9.310/2018. O supracitado núcleo urbano está em fase de regularização fundiária, na qual foi realizado o levantamento planialtimétrico e cadastral, com georreferenciamento, subscrito por profissional competente, acompanhado de Anotação de Responsabilidade Técnica (ART), afim de emissão de matrícula individualizada ao detentor (a) da posse do referido núcleo, bem como, legalização das benfeitorias existentes, necessárias para fins de Regularização Fundiária, objeto de matrícula a ser registrada no respectivo Cartório de Registro de Imóveis de Uauá/BA.

Art. 1º. A gleba é localizada neste município de Uauá – BA, com sua descrição técnica pormenorizada na planta anexo.

Art. 2º. Os titulares de domínio, confinantes e terceiros eventualmente interessados são notificados por este edital, sendo que a ausência de impugnação implicará a perda do eventual direito de que os notificados titularizem sobre o imóvel objeto da Regularização Fundiária, de acordo com o art. 31, §1º, §5º e §6º, da Lei Federal nº 13.465/2017 e art. 24, §1º, §5º e §6º, do Decreto Federal nº 9.310/2018.

Art. 3º. As eventuais impugnações cabíveis, contrárias ao objeto deste ato, deverão ser apresentadas no prazo de **30 (trinta) dias**, a contar da data da última publicação do presente edital, sendo protocoladas na Coordenadoria Especial de Projetos e Convênios, localizada da sede da Prefeitura Municipal de Uauá, com as devidas justificativas plausíveis que serão analisadas pelos setores responsáveis, priorizando o procedimento extrajudicial para solução dos conflitos, conforme art. 31, §3º, da Lei Federal nº 13.465/2017 e art. 24, §7º, do Decreto Federal nº 9.310/2018.

Artigo 4º. Não havendo manifestação em contrário no período de 30 (trinta) dias, considerar-se-á como aceite pelos notificados os elementos e teor deste edital.

Artigo 5º. O presente Edital entra em vigor na data de sua publicação.

Uauá – Bahia, 28 de setembro de 2023

Luís Alberto de Souza Filho  
Presidente da CMRF

PRAÇA BELARMINO JOSÉ RODRIGUES, CENTRO, UAUÁ – BAHIA – BRASIL - CEP:48.950-000  
<http://uaua.ba.gov.br> (74) 3673.1938 / 1707 - CNPJ.: 13.698.758/0001-97

Praça Praça Belarmino José Rodrigues | S/N | Centro | Uauá-Ba

[www.pmuaua.ba.ipmbrasil.org.br](http://www.pmuaua.ba.ipmbrasil.org.br)

# Prefeitura Municipal de Uauá



## LEVANTAMENTO PLANIMÉTRICO PARA FINS DE REGULARIZAÇÃO FUNDIÁRIA

TABELAS DE VÉRTICES, COORDENADAS, AZIMUTES E DISTÂNCIAS				
VÉRTICES	COORDENADAS PLANAS / GEOGRÁFICAS		AZIMUTE	DISTÂNCIA (m)
P1-P2	8.912.231,9154 m S	447.888,3148 m E	325°52'35"	22,70
P2-P3	8.912.250,6076 m S	447.875,5803 m E	55°41'52"	5,00
P3-P4	8.912.253,4254 m S	447.879,7107 m E	145°52'37"	22,66
P4-P1	8.912.234,6806 m S	447.892,4284 m E	235°19'3"	5,00

Imovel:  
**RUA ODETE GOMES, QUADRA 059, LOTE 04, VILA DOS GOMES**  
 Proprietário:  
**JOSÉ RITO EVANGELISTA DA SILVA**  
 CPF: 045.676.625-12      Insc. Imobiliária: 01.02.059.0249.001  
 Município/UF:  
**UAUÁ - BAHIA**

RESPONSÁVEL TÉCNICO: *H.H.C.* Ricardo Rodrigues de Souza, Engenheiro Civil, CREA-RJ 801060126/D, Visto-BA 2012105211  
 PROPRIETÁRIO: *Jose Rito Evangelista da Silva*, José Rito Evangelista da Silva, CPF Nº: 045.676.625-12

ESCALA: 1:300	ÁREAS: 113,41 m²	PERÍMETROS: 55,36 m	ÁREA CONSTRUÍDA: 0,00 m²	DATA: / /	FOLHA: A4 01 / 01
SISTEMA GEODÉSICO: Coordenada: UTM		Datum: SIRGAS2000		M.C -39Wgr Fuso: 24L	

# Prefeitura Municipal de Uauá



ESTADO DA BAHIA

## PREFEITURA MUNICIPAL DE UAUÁ

GABINETE DO PREFEITO

COMISSÃO MUNICIPAL DE REGULARIZAÇÃO FUNDIÁRIA

### REGULARIZAÇÃO FUNDIÁRIA DE INTERESSE ESPECÍFICO – REURB-E

#### EDITAL DE NOTIFICAÇÃO Nº 041/2023

O MUNICÍPIO DE UAUÁ, pessoa jurídica de direito público interno, inscrito no CNPJ n.º 13.698.758/0001-97, com prefeitura situada à Praça Belarmino José Rodrigues, s/n, Centro, CEP 48950-000, Uauá/BA, representado legalmente pelo Prefeito Marcos Henrique Lobo Rosa, vem, através deste edital **NOTIFICAR A TODOS OS TITULARES DE DOMÍNIO, CONFINANTES E TERCEIROS EVENTUALMENTE INTERESSADOS**, que o núcleo urbano informal consolidado, de área de 113,58 m<sup>2</sup>, localizado na RUA ODETE GOMES, S/N, VILA DOS GOMES, de posse de JOSÉ RITO EVANGELISTA DA SILVA, com a descrição georreferenciada nos documentos em anexo, encontra-se em processo de Regularização Fundiária, na modalidade Específica, conforme Lei Federal nº 13.465/2017 e Decreto Federal nº 9.310/2018. O supracitado núcleo urbano está em fase de regularização fundiária, na qual foi realizado o levantamento planialtimétrico e cadastral, com georreferenciamento, subscrito por profissional competente, acompanhado de Anotação de Responsabilidade Técnica (ART), afim de emissão de matrícula individualizada ao detentor (a) da posse do referido núcleo, bem como, legalização das benfeitorias existentes, necessárias para fins de Regularização Fundiária, objeto de matrícula a ser registrada no respectivo Cartório de Registro de Imóveis de Uauá/BA.

Art. 1º. A gleba é localizada neste município de Uauá – BA, com sua descrição técnica pormenorizada na planta anexo.

Art. 2º. Os titulares de domínio, confinantes e terceiros eventualmente interessados são notificados por este edital, sendo que a ausência de impugnação implicará a perda do eventual direito de que os notificados titularizem sobre o imóvel objeto da Regularização Fundiária, de acordo com o art. 31, §1º, §5º e §6º, da Lei Federal nº 13.465/2017 e art. 24, §1º, §5º e §6º, do Decreto Federal nº 9.310/2018.

Art. 3º. As eventuais impugnações cabíveis, contrárias ao objeto deste ato, deverão ser apresentadas no prazo de **30 (trinta) dias**, a contar da data da última publicação do presente edital, sendo protocoladas na Coordenadoria Especial de Projetos e Convênios, localizada da sede da Prefeitura Municipal de Uauá, com as devidas justificativas plausíveis que serão analisadas pelos setores responsáveis, priorizando o procedimento extrajudicial para solução dos conflitos, conforme art. 31, §3º, da Lei Federal nº 13.465/2017 e art. 24, §7º, do Decreto Federal nº 9.310/2018.

Artigo 4º. Não havendo manifestação em contrário no período de 30 (trinta) dias, considerar-se-á como aceite pelos notificados os elementos e teor deste edital.

Artigo 5º. O presente Edital entra em vigor na data de sua publicação.

Uauá – Bahia, 28 de setembro de 2023

Luís Alberto de Souza Filho  
Presidente da CMRF

PRAÇA BELARMINO JOSÉ RODRIGUES, CENTRO, UAUÁ – BAHIA – BRASIL - CEP:48.950-000  
<http://uaua.ba.gov.br> (74) 3673.1938 / 1707 - CNPJ.: 13.698.758/0001-97

Praça Praça Belarmino José Rodrigues | S/N | Centro | Uauá-Ba

[www.pmuaua.ba.ipmbrasil.org.br](http://www.pmuaua.ba.ipmbrasil.org.br)

# Prefeitura Municipal de Uauá



## LEVANTAMENTO PLANIMÉTRICO PARA FINS DE REGULARIZAÇÃO FUNDIÁRIA

TABELAS DE VÉRTICES, COORDENADAS, AZIMUTES E DISTÂNCIAS			
VÉRTICES	COORDENADAS PLANAS / GEOGRÁFICAS	AZIMUTE	DISTÂNCIA (m)
P1-P2	8 912 228,9703 m S 9°50'24,380" S	447 884,2032 m E 39°28'31,054" O	325°52'33" 22,73
P2-P3	8 912 247,7898 m S 9°50'23,767" S	447 871,4499 m E 39°28'31,472" O	55°4'152" 5,00
P3-P4	8 912 250,9079 m S 9°50'23,675" S	447 875,5803 m E 39°28'31,337" O	145°52'35" 22,70
P4-P1	8 912 231,8154 m S 9°50'24,288" S	447 888,3148 m E 39°28'30,919" O	235°19'3" 5,00

Imovel:  
RUA ODETE GOMES, QUADRA 059, LOTE 03, VILA DOS GOMES

Proprietário:  
JOSÉ RITO EVANGELISTA DA SILVA

CPF: 045.676.625-12      Insc. Imobiliária: 01.02.059.0254.001

Município/UF:  
UAUÁ - BAHIA

RESPONSÁVEL TÉCNICO

*H.H.P.*  
Ricardo Rodrigues de Souza  
Engenheiro Civil  
CREA-RJ 801060126/D  
Visto BA 2012105211 Visto PE 1980106012

PROPRIETÁRIO

*José Rito Evangelista da Silva*  
José Rito Evangelista da Silva  
CPF Nº: 045.676.625-12

ESCALA 1:300	ÁREAS 113,58 m <sup>2</sup>	PERÍMETROS 55,43 m	ÁREA CONSTRUÍDA 0,00 m <sup>2</sup>	DATA _/_/2023	FOLHA A4 01 01
SISTEMA GEODÉSICO Coordenada: UTM		Datum: SIRGAS2000		M.C -39Wgr Fuso: 24L	



# Prefeitura Municipal de Uauá



ESTADO DA BAHIA

## PREFEITURA MUNICIPAL DE UAUÁ

GABINETE DO PREFEITO

COMISSÃO MUNICIPAL DE REGULARIZAÇÃO FUNDIÁRIA

### REGULARIZAÇÃO FUNDIÁRIA DE INTERESSE ESPECÍFICO – REURB-E

#### EDITAL DE NOTIFICAÇÃO Nº 042/2023

O MUNICÍPIO DE UAUÁ, pessoa jurídica de direito público interno, inscrito no CNPJ n.º 13.698.758/0001-97, com prefeitura situada à Praça Belarmino José Rodrigues, s/n, Centro, CEP 48950-000, Uauá/BA, representado legalmente pelo Prefeito Marcos Henrique Lobo Rosa, vem, através deste edital **NOTIFICAR A TODOS OS TITULARES DE DOMÍNIO, CONFINANTES E TERCEIROS EVENTUALMENTE INTERESSADOS**, que o núcleo urbano informal consolidado, de área de 113,91 m<sup>2</sup>, localizado na RUA ODETE GOMES, S/N, VILA DOS GOMES, de posse de JOSÉ RITO EVANGELISTA DA SILVA, com a descrição georreferenciada nos documentos em anexo, encontra-se em processo de Regularização Fundiária, na modalidade Específica, conforme Lei Federal nº 13.465/2017 e Decreto Federal nº 9.310/2018. O supracitado núcleo urbano está em fase de regularização fundiária, na qual foi realizado o levantamento planialtimétrico e cadastral, com georreferenciamento, subscrito por profissional competente, acompanhado de Anotação de Responsabilidade Técnica (ART), afim de emissão de matrícula individualizada ao detentor (a) da posse do referido núcleo, bem como, legalização das benfeitorias existentes, necessárias para fins de Regularização Fundiária, objeto de matrícula a ser registrada no respectivo Cartório de Registro de Imóveis de Uauá/BA.

Art. 1º. A gleba é localizada neste município de Uauá – BA, com sua descrição técnica pormenorizada na planta anexo.

Art. 2º. Os titulares de domínio, confinantes e terceiros eventualmente interessados são notificados por este edital, sendo que a ausência de impugnação implicará a perda do eventual direito de que os notificados titularizem sobre o imóvel objeto da Regularização Fundiária, de acordo com o art. 31, §1º, §5º e §6º, da Lei Federal nº 13.465/2017 e art. 24, §1º, §5º e §6º, do Decreto Federal nº 9.310/2018.

Art. 3º. As eventuais impugnações cabíveis, contrárias ao objeto deste ato, deverão ser apresentadas no prazo de **30 (trinta) dias**, a contar da data da última publicação do presente edital, sendo protocoladas na Coordenadoria Especial de Projetos e Convênios, localizada da sede da Prefeitura Municipal de Uauá, com as devidas justificativas plausíveis que serão analisadas pelos setores responsáveis, priorizando o procedimento extrajudicial para solução dos conflitos, conforme art. 31, §3º, da Lei Federal nº 13.465/2017 e art. 24, §7º, do Decreto Federal nº 9.310/2018.

Artigo 4º. Não havendo manifestação em contrário no período de 30 (trinta) dias, considerar-se-á como aceite pelos notificados os elementos e teor deste edital.

Artigo 5º. O presente Edital entra em vigor na data de sua publicação.

Uauá – Bahia, 28 de setembro de 2023

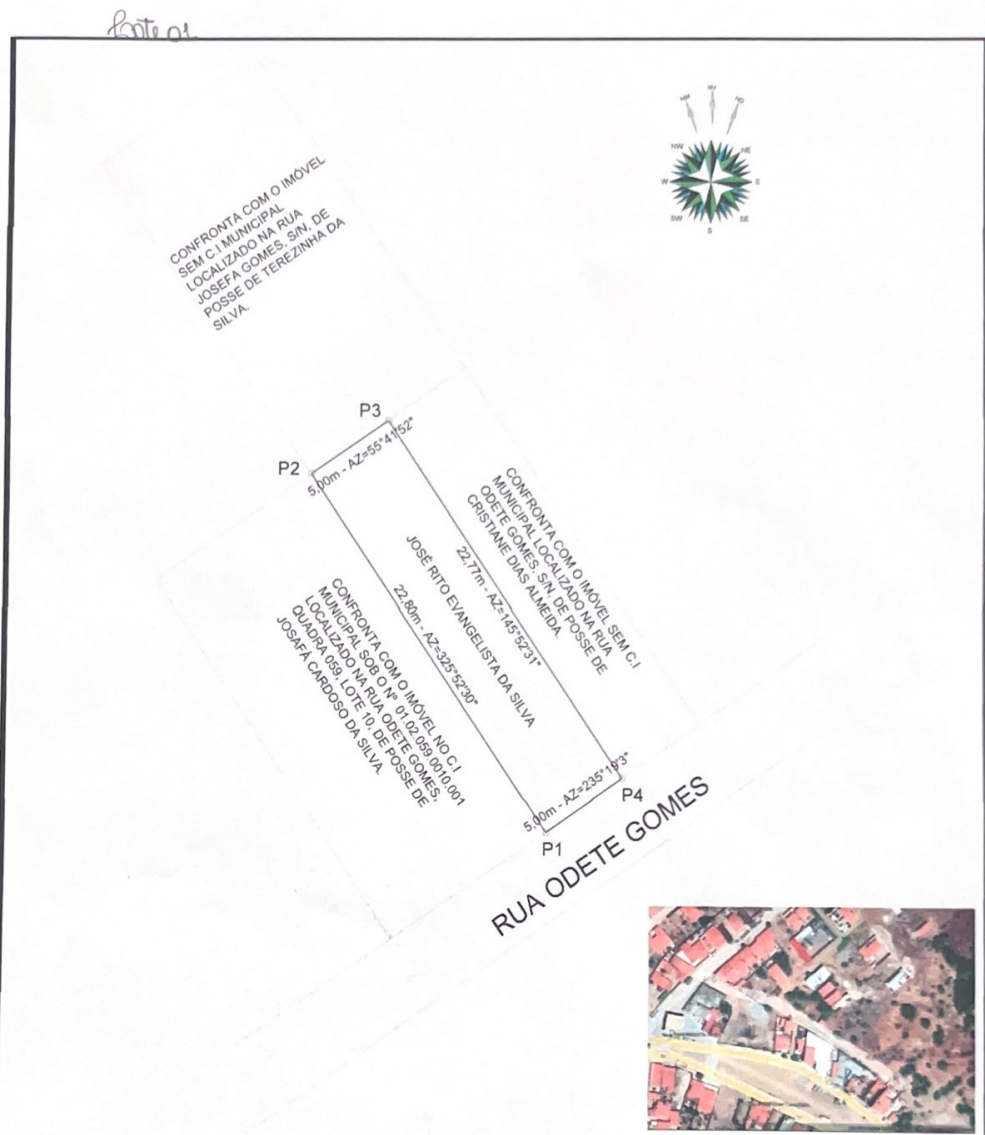
Luís Alberto de Souza Filho  
Presidente da CMRF

PRAÇA BELARMINO JOSÉ RODRIGUES, CENTRO, UAUÁ – BAHIA – BRASIL - CEP:48.950-000  
<http://uaua.ba.gov.br> (74) 3673.1938 / 1707 - CNPJ.: 13.698.758/0001-97

Praça Praça Belarmino José Rodrigues | S/N | Centro | Uauá-Ba

[www.pmuaua.ba.ipmbrasil.org.br](http://www.pmuaua.ba.ipmbrasil.org.br)

# Prefeitura Municipal de Uauá



## LEVANTAMENTO PLANIMÉTRICO PARA FINS DE REGULARIZAÇÃO FUNDIÁRIA

TABELAS DE VÉRTICES, COORDENADAS, AZIMUTES E DISTÂNCIAS			
VERTICES	COORDENADAS PLANAS / GEOGRÁFICAS	AZIMUTE	DISTÂNCIA (m)
P1-P2	8.912.223,2800 m S 8°50'24,565" S	447.875,8800 m E 39°28'31,325" O	325°52'30"
P2-P3	8.912.242,1542 m S 8°50'23,950" S	447.883,1892 m E 39°28'31,744" O	55°41'52"
P3-P4	8.912.244,9720 m S 8°50'23,858" S	447.887,3195 m E 39°28'31,608" O	145°52'31"
P4-P1	8.912.226,1251 m S 8°50'24,473" S	447.882,0916 m E 39°28'31,190" O	235°19'33"

Imovel:  
**RUA ODETE GOMES, QUADRA 059, LOTE 01, VILA DOS GOMES**  
 Proprietário:  
**JOSÉ RITO EVANGELISTA DA SILVA**  
 CPF: **045.676.625-12**      Insc. Imobiliária: **01.02.059.0264.001**  
 Município/UF:  
**UAUÁ - BAHIA**

RESPONSÁVEL TÉCNICO  
  
**Ricardo Rodrigues de Souza**  
 Engenheiro Civil  
 CREA-RJ 801060126/D  
 Visto-BA 2012105211

PROPRIETÁRIO  
  
**José Rito Evangelista da Silva**  
 CPF Nº: 045.676.625-12

ESCALA	ÁREAS	PERÍMETROS	ÁREA CONSTRUÍDA	DATA	FOLHA
1:300	113,91 m²	66,66 m	0,00 m²	—/—/—	A4 01 / 01
SISTEMA GEODÉSICO: Coordenada: UTM      Datum: SIRGAS2000      M.C.-39Wgr      Fuso: 24L					

# Prefeitura Municipal de Uauá



ESTADO DA BAHIA

## PREFEITURA MUNICIPAL DE UAUÁ

GABINETE DO PREFEITO

COMISSÃO MUNICIPAL DE REGULARIZAÇÃO FUNDIÁRIA

### REGULARIZAÇÃO FUNDIÁRIA DE INTERESSE ESPECÍFICO – REURB-E

#### EDITAL DE NOTIFICAÇÃO Nº 043/2023

O MUNICÍPIO DE UAUÁ, pessoa jurídica de direito público interno, inscrito no CNPJ n.º 13.698.758/0001-97, com prefeitura situada à Praça Belarmino José Rodrigues, s/n, Centro, CEP 48950-000, Uauá/BA, representado legalmente pelo Prefeito Marcos Henrique Lobo Rosa, vem, através deste edital **NOTIFICAR A TODOS OS TITULARES DE DOMÍNIO, CONFINANTES E TERCEIROS EVENTUALMENTE INTERESSADOS**, que o núcleo urbano informal consolidado, de área de 113,25 m<sup>2</sup>, localizado na RUA ODETE GOMES, Nº 244, VILA DOS GOMES, de posse de CRISTIANE DIAS OLIVEIRA, com a descrição georreferenciada nos documentos em anexo, encontra-se em processo de Regularização Fundiária, na modalidade Específica, conforme Lei Federal nº 13.465/2017 e Decreto Federal nº 9.310/2018. O supracitado núcleo urbano está em fase de regularização fundiária, na qual foi realizado o levantamento planialtimétrico e cadastral, com georreferenciamento, subscrito por profissional competente, acompanhado de Anotação de Responsabilidade Técnica (ART), afim de emissão de matrícula individualizada ao detentor (a) da posse do referido núcleo, bem como, legalização das benfeitorias existentes, necessárias para fins de Regularização Fundiária, objeto de matrícula a ser registrada no respectivo Cartório de Registro de Imóveis de Uauá/BA.

Art. 1º. A gleba é localizada neste município de Uauá – BA, com sua descrição técnica pormenorizada na planta anexo.

Art. 2º. Os titulares de domínio, confinantes e terceiros eventualmente interessados são notificados por este edital, sendo que a ausência de impugnação implicará a perda do eventual direito de que os notificados titularizem sobre o imóvel objeto da Regularização Fundiária, de acordo com o art. 31, §1º, §5º e §6º, da Lei Federal nº 13.465/2017 e art. 24, §1º, §5º e §6º, do Decreto Federal nº 9.310/2018.

Art. 3º. As eventuais impugnações cabíveis, contrárias ao objeto deste ato, deverão ser apresentadas no prazo de **30 (trinta) dias**, a contar da data da última publicação do presente edital, sendo protocoladas na Coordenadoria Especial de Projetos e Convênios, localizada da sede da Prefeitura Municipal de Uauá, com as devidas justificativas plausíveis que serão analisadas pelos setores responsáveis, priorizando o procedimento extrajudicial para solução dos conflitos, conforme art. 31, §3º, da Lei Federal nº 13.465/2017 e art. 24, §7º, do Decreto Federal nº 9.310/2018.

Artigo 4º. Não havendo manifestação em contrário no período de 30 (trinta) dias, considerar-se-á como aceite pelos notificados os elementos e teor deste edital.

Artigo 5º. O presente Edital entra em vigor na data de sua publicação.

Uauá – Bahia, 29 de setembro de 2023

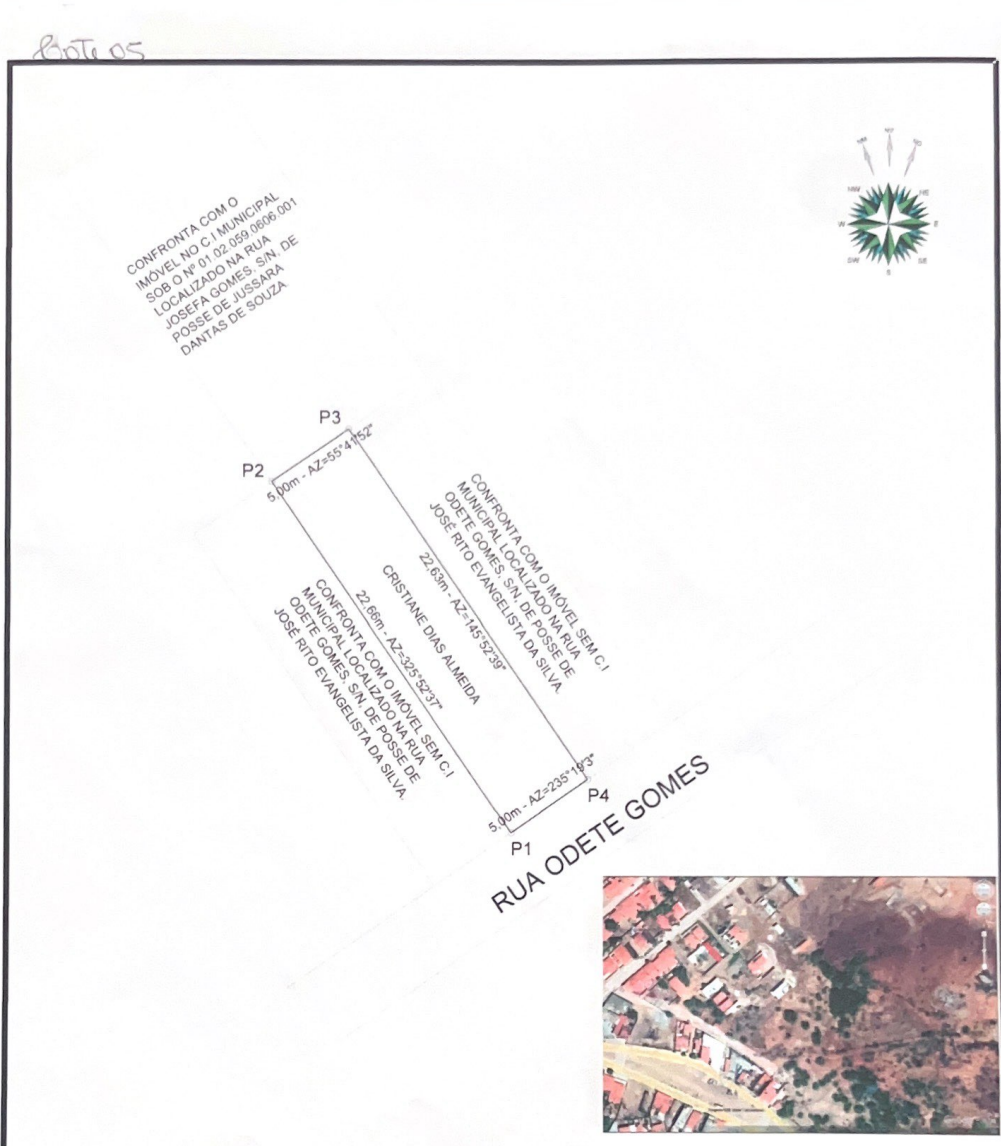
Luís Alberto de Souza Filho  
Presidente da CMRF

PRAÇA BELARMINO JOSÉ RODRIGUES, CENTRO, UAUÁ – BAHIA – BRASIL - CEP:48.950-000  
<http://uaua.ba.gov.br> (74) 3673.1938 / 1707 - CNPJ.: 13.698.758/0001-97

Praça Praça Belarmino José Rodrigues | S/N | Centro | Uauá-Ba

[www.pmuaua.ba.ipmbrasil.org.br](http://www.pmuaua.ba.ipmbrasil.org.br)

# Prefeitura Municipal de Uauá



## LEVANTAMENTO PLANIMÉTRICO PARA FINS DE REGULARIZAÇÃO FUNDIÁRIA

TABELAS DE VÉRTICES, COORDENADAS, AZIMUTES E DISTÂNCIAS

VERTICES	COORDENADAS PLANAS / GEOGRÁFICAS	AZIMUTE	DISTÂNCIA (m)
P1-P2	8 912.234.8606 m S 9°50'24.195" S	447 892.4264 m E 39°28'30.784" O	325°52'37" 22,66
P2-P3	8 912.253.4254 m S 9°50'23.584" S	447 879.7107 m E 39°28'31.201" O	55°41'52" 5,00
P3-P4	8 912.256.2432 m S 9°50'23.492" S	447 883.8410 m E 39°28'31.985" O	145°52'39" 22,63
P4-P1	8 912.237.5057 m S 9°50'24.102" S	447 869.5379 m E 39°28'31.535" O	235°19'3" 5,00

Imovel:  
**RUA ODETE GOMES, QUADRA 059, LOTE 05, VILA DOS GOMES**

Proprietário:  
**CRISTIANE DIAS ALMEIDA**

CPF: 021.556.845-17      Insc. Imobiliária: 01.02.059.0244.001

Município/UF:  
**UAUÁ - BAHIA**

RESPONSÁVEL TÉCNICO

*H.H.S.*  
**Ricardo Rodrigues de Souza**  
 Engenheiro Civil  
 CREA-RJ 801060126 D  
 CREA - RJ 801060126/D  
 Visio-BA 2012105211

PROPRIETÁRIO

*Cristiane Dias Almeida*  
**Cristiane Dias Almeida**  
 CPF Nº: 021.556.845-17

ESCALA	ÁREAS	PERÍMETROS	ÁREA CONSTRUIDA	DATA	FOLHA
1:300	113,25 m²	55,30 m	0,00 m²	—/—/—	A4 01 / 01
SISTEMA GEODÉSICO		Datum: SIRGAS2000		M.C -39Wgr Fuso: 24L	
Coordenada: UTM					

# Prefeitura Municipal de Uauá



ESTADO DA BAHIA

## PREFEITURA MUNICIPAL DE UAUÁ

GABINETE DO PREFEITO

COMISSÃO MUNICIPAL DE REGULARIZAÇÃO FUNDIÁRIA

### REGULARIZAÇÃO FUNDIÁRIA DE INTERESSE ESPECÍFICO – REURB-E

#### EDITAL DE NOTIFICAÇÃO Nº 044/2023

O MUNICÍPIO DE UAUÁ, pessoa jurídica de direito público interno, inscrito no CNPJ n.º 13.698.758/0001-97, com prefeitura situada à Praça Belarmino José Rodrigues, s/n, Centro, CEP 48950-000, Uauá/BA, representado legalmente pelo Prefeito Marcos Henrique Lobo Rosa, vem, através deste edital **NOTIFICAR A TODOS OS TITULARES DE DOMÍNIO, CONFINANTES E TERCEIROS EVENTUALMENTE INTERESSADOS**, que o núcleo urbano informal consolidado, de área de 113,74 m<sup>2</sup>, localizado na RUA ODETE GOMES, S/N, VILA DOS GOMES, de posse de CRISTIANE DIAS OLIVEIRA, com a descrição georreferenciada nos documentos em anexo, encontra-se em processo de Regularização Fundiária, na modalidade Específica, conforme Lei Federal nº 13.465/2017 e Decreto Federal nº 9.310/2018. O supracitado núcleo urbano está em fase de regularização fundiária, na qual foi realizado o levantamento planialtimétrico e cadastral, com georreferenciamento, subscrito por profissional competente, acompanhado de Anotação de Responsabilidade Técnica (ART), afim de emissão de matrícula individualizada ao detentor (a) da posse do referido núcleo, bem como, legalização das benfeitorias existentes, necessárias para fins de Regularização Fundiária, objeto de matrícula a ser registrada no respectivo Cartório de Registro de Imóveis de Uauá/BA.

Art. 1º. A gleba é localizada neste município de Uauá – BA, com sua descrição técnica pormenorizada na planta anexo.

Art. 2º. Os titulares de domínio, confinantes e terceiros eventualmente interessados são notificados por este edital, sendo que a ausência de impugnação implicará a perda do eventual direito de que os notificados titularizem sobre o imóvel objeto da Regularização Fundiária, de acordo com o art. 31, §1º, §5º e §6º, da Lei Federal nº 13.465/2017 e art. 24, §1º, §5º e §6º, do Decreto Federal nº 9.310/2018.

Art. 3º. As eventuais impugnações cabíveis, contrárias ao objeto deste ato, deverão ser apresentadas no prazo de **30 (trinta) dias**, a contar da data da última publicação do presente edital, sendo protocoladas na Coordenadoria Especial de Projetos e Convênios, localizada da sede da Prefeitura Municipal de Uauá, com as devidas justificativas plausíveis que serão analisadas pelos setores responsáveis, priorizando o procedimento extrajudicial para solução dos conflitos, conforme art. 31, §3º, da Lei Federal nº 13.465/2017 e art. 24, §7º, do Decreto Federal nº 9.310/2018.

Artigo 4º. Não havendo manifestação em contrário no período de 30 (trinta) dias, considerar-se-á como aceite pelos notificados os elementos e teor deste edital.

Artigo 5º. O presente Edital entra em vigor na data de sua publicação.

Uauá – Bahia, 29 de setembro de 2023

Luís Alberto de Souza Filho  
Presidente da CMRF

PRAÇA BELARMINO JOSÉ RODRIGUES, CENTRO, UAUÁ – BAHIA – BRASIL - CEP:48.950-000  
<http://uaua.ba.gov.br> (74) 3673.1938 / 1707 - CNPJ.: 13.698.758/0001-97

Praça Praça Belarmino José Rodrigues | S/N | Centro | Uauá-Ba

[www.pmuaua.ba.ipmbrasil.org.br](http://www.pmuaua.ba.ipmbrasil.org.br)

# Prefeitura Municipal de Uauá



## LEVANTAMENTO PLANIMÉTRICO PARA FINS DE REGULARIZAÇÃO FUNDIÁRIA

TABELAS DE VÉRTICES, COORDENADAS, AZIMUTES E DISTÂNCIAS			
VÉRTICES	COORDENADAS PLANAS / GEOGRÁFICAS	AZIMUTE	DISTÂNCIA (m)
P1-P2	8.912.226,1251 m S 9°50'24,473" S	447.880,0916 m E 39°28'31,190" O	325°52'31" 22,77
P2-P3	8.912.244,9720 m S 9°50'23,858" S	447.897,3185 m E 39°28'31,698" O	55°41'52" 5,00
P3-P4	8.912.247,7898 m S 9°50'23,767" S	447.871,4499 m E 39°28'31,472" O	145°52'34" 22,73
P4-P1	8.912.228,9703 m S 9°50'24,380" S	447.884,2032 m E 39°28'31,054" O	235°19'3" 5,00

Imovel:  
RUA ODETE GOMES, QUADRA 059, LOTE 02, VILA DOS GOMES

Proprietário:  
CRISTIANE DIAS ALMEIDA

CPF: 021.556.845-17      Insc. Imobiliária: 01.02.059.0259.001

Município/UF:  
UAUÁ - BAHIA

RESPONSÁVEL TÉCNICO

*Ricardo Rodrigues de Souza*  
Engenheiro Civil  
CREA-RJ 801060126/D  
Visto-BR 2012105211      Visto-PE 1940108012  
Ricardo Rodrigues de Souza  
CREA - RJ 801060126/D  
Visto-BA 2012105211

PROPRIETÁRIO

*Cristiane Dias Almeida*  
Cristiane Dias Almeida  
CPF Nº: 021.556.845-17

ESCALA 1:300	ÁREAS 113,71 m²	PERÍMETROS 65,60 m	ÁREA CONSTRUÍDA 0,00 m²	DATA _/_	FOLHA A4 01/01
SISTEMA GEODÉSICO Coordenada: UTM      Datum: SIRGAS2000      M.C -39Wgr      Fuso: 24L					

# Prefeitura Municipal de Uauá



ESTADO DA BAHIA

## PREFEITURA MUNICIPAL DE UAUÁ

GABINETE DO PREFEITO

COMISSÃO MUNICIPAL DE REGULARIZAÇÃO FUNDIÁRIA

### REGULARIZAÇÃO FUNDIÁRIA DE INTERESSE ESPECÍFICO – REURB-E

#### EDITAL DE NOTIFICAÇÃO Nº 045/2023

O MUNICÍPIO DE UAUÁ, pessoa jurídica de direito público interno, inscrito no CNPJ n.º 13.698.758/0001-97, com prefeitura situada à Praça Belarmino José Rodrigues, s/n, Centro, CEP 48950-000, Uauá/BA, representado legalmente pelo Prefeito Marcos Henrique Lobo Rosa, vem, através deste edital **NOTIFICAR A TODOS OS TITULARES DE DOMÍNIO, CONFINANTES E TERCEIROS EVENTUALMENTE INTERESSADOS**, que o núcleo urbano informal consolidado, de área de 208,00 m<sup>2</sup>, localizado na RUA FAUSTO CARDOSO, S/N, ALTO DO CONSELHEIRO, de posse de YASMIN VIEIRA SAMPAIO LIMA DE OLIVEIRA, com a descrição georreferenciada nos documentos em anexo, encontra-se em processo de Regularização Fundiária, na modalidade Específica, conforme Lei Federal nº 13.465/2017 e Decreto Federal nº 9.310/2018. O supracitado núcleo urbano está em fase de regularização fundiária, na qual foi realizado o levantamento planialtimétrico e cadastral, com georreferenciamento, subscrito por profissional competente, acompanhado de Anotação de Responsabilidade Técnica (ART), afim de emissão de matrícula individualizada ao detentor (a) da posse do referido núcleo, bem como, legalização das benfeitorias existentes, necessárias para fins de Regularização Fundiária, objeto de matrícula a ser registrada no respectivo Cartório de Registro de Imóveis de Uauá/BA.

Art. 1º. A gleba é localizada neste município de Uauá – BA, com sua descrição técnica pormenorizada na planta anexo.

Art. 2º. Os titulares de domínio, confinantes e terceiros eventualmente interessados são notificados por este edital, sendo que a ausência de impugnação implicará a perda do eventual direito de que os notificados titularizem sobre o imóvel objeto da Regularização Fundiária, de acordo com o art. 31, §1º, §5º e §6º, da Lei Federal nº 13.465/2017 e art. 24, §1º, §5º e §6º, do Decreto Federal nº 9.310/2018.

Art. 3º. As eventuais impugnações cabíveis, contrárias ao objeto deste ato, deverão ser apresentadas no prazo de **30 (trinta) dias**, a contar da data da última publicação do presente edital, sendo protocoladas na Coordenadoria Especial de Projetos e Convênios, localizada da sede da Prefeitura Municipal de Uauá, com as devidas justificativas plausíveis que serão analisadas pelos setores responsáveis, priorizando o procedimento extrajudicial para solução dos conflitos, conforme art. 31, §3º, da Lei Federal nº 13.465/2017 e art. 24, §7º, do Decreto Federal nº 9.310/2018.

Artigo 4º. Não havendo manifestação em contrário no período de 30 (trinta) dias, considerar-se-á como aceite pelos notificados os elementos e teor deste edital.

Artigo 5º. O presente Edital entra em vigor na data de sua publicação.

Uauá – Bahia, 29 de setembro de 2023

Luís Alberto de Souza Filho  
Presidente da CMRF

PRAÇA BELARMINO JOSÉ RODRIGUES, CENTRO, UAUÁ – BAHIA – BRASIL - CEP:48.950-000


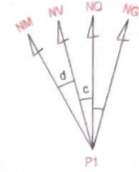
<http://uaua.ba.gov.br> (74) 3673.1938 / 1707 - CNPJ.: 13.698.758/0001-97

Praça Praça Belarmino José Rodrigues | S/N | Centro | Uauá-Ba

[www.pmuaua.ba.ipmbrasil.org.br](http://www.pmuaua.ba.ipmbrasil.org.br)

# Prefeitura Municipal de Uauá

P 1 = LAT=9°50'35,331"S  
LON=39°29'07,372"W



IMÓVEL SEM CADASTRO IMOBILIÁRIO, LOCALIZADO NA RUA FAUSTO CARDOSO, SN, ALTO DO CONSELHEIRO DE POSSE DE MARIA MENEZES OLIVEIRA DA SILVA

IMÓVEL SEM CADASTRO IMOBILIÁRIO, LOCALIZADO NA RUA FAUSTO CARDOSO, SN, ALTO DO CONSELHEIRO DE POSSE DE JOSÉ RIBEIRO DA SILVA

IMÓVEL SEM CADASTRO IMOBILIÁRIO, LOCALIZADO NA RUA DORIVALDO CARDOSO DA SILVA, SN, ALTO DO CONSELHEIRO DE POSSE DE ADÃO REIS DOS SANTOS

LADOS	AZIMUTES	DISTANCIA (m)	COORDENADAS (UTM)		COORDENADAS (GEOGRÁFICAS)	
			N (metros)	E (metros)	Latitude	Longitude
P1 P2	90°13'59"	10,00	8.911.891,060	446.778,490	9°50'35,331" S	39°29'07,372" W
P2 P3	180°13'59"	20,80	8.911.891,019	446.788,490	9°50'35,333" S	39°29'07,044" W
P3 P4	270°13'59"	10,00	8.911.870,219	446.788,405	9°50'36,010" S	39°29'07,048" W
P4 P1	0°13'59"	20,80	8.911.870,280	446.778,405	9°50'36,008" S	39°29'07,376" W



**WR SERVIÇOS TOPOGRÁFICOS**

RUA ANTONIO CONSELHEIRO, SN, AO LADO DO DETRAM  
GEO, CADASTRO AMBIENTAL E LOTEAMENTOS  
Uauá - BA  
Cel e ZAP: (74) 99962-0380 wr.servicos@topograficos.com.br



## LEVANTAMENTO PLANIMÉTRICO GEORREFERENCIADO

OBJETIVO:

DOCUMENTAÇÃO

SISTEMA DE COORDENADAS PLANAS UTM  
DATUM OFICIAL - SIRGAS2000  
MERIDIANO CENTRAL 39° WGT  
LATITUDE = 9°50'35,331" S  
LONGITUDE = 39°29'07,372" W  
UTM N = 8 911 891 060 m  
UTM E = 446 778 504 m  
K= Fator de Escala = 0,999634822  
Data = 27/02/2019  
C = Convergência meridiana = 0°4'58,716"

PROPRIETÁRIO: *Yasmin Vieira Sampaio Lima*  
YASMIN VIEIRA SAMPAIO LIMA DE OLIVEIRA

IMÓVEL: *Oliveira*  
ÁREA URBANA

ÁREA TOTAL: 208,00 m<sup>2</sup>

ENDEREÇO:  
RUA FAUSTO CARDOSO

BAIRRO:  
ALTO DO CONSELHEIRO

PERÍMETRO:  
61,60 ml

MUNICÍPIO:  
UAUÁ

UF:  
BAHIA

DISTRITO:  
SEDE

ESCALA:  
1:200

LEVANTAMENTO:  
DOUGLAS RAMOS

RESP. TÉCNICO:  
*Thiago Alves da Silva*  
THIAGO ALVES DA SILVA  
ENGENHEIRO CIVIL  
CREA: 3000094644BA  
CREA: N° 3000094644BA

INSCRIÇÃO:  
01.04.032.0119.001

DATA:  
25/09/2023

ART:  
BA20230537938

DESENHO:  
WILSON RAMOS

(74) 99985-5225

(74) 99962-0380



# Prefeitura Municipal de Uauá

Decreto

**PREFEITURA MUNICIPAL DE UAUÁ**PC BELARMINO JOSE RODRIGUES - CENTRO  
CNPJ: 13.698.758/0001-97 - CEP: 48.950-000 - UAUÁ - BA**DECRETO DE CRÉDITO ORÇAMENTÁRIO E SUPLEMENTAR****DECRETO Nº 256 DE 29 DE SETEMBRO DE 2023**

**Abre CRÉDITO ORÇAMENTÁRIO E SUPLEMENTAR por Anulação de Dotação no valor total de R\$ 320.710,00 (Trezentos e vinte mil e setecentos e dez reais), para fins que se especifica e da outras providências.**

O **PREFEITO(A) MUNICIPAL DE UAUÁ**, no uso de suas atribuições legais, constitucionais e de acordo com o que lhe confere a Lei Municipal 664/2022 de 29 de dezembro de 2022, edita o seguinte Decreto:

**Art 1º.** - Fica o Poder Executivo Municipal autorizado a suplementação orçamentária totalizando R\$320.710,00 (Trezentos e vinte mil e setecentos e dez reais) a saber:

**Dotações Suplementares****20101 - GABINETE DO PREFEITO****2.102 - MANUTENÇÃO DO GABINETE DO PREFEITO**

3.3.90.39.00 / 15000000 - Outros Servicos Terceiros - Pessoa Juridica	5.790,00
<b>Total por Ação:</b>	<b>5.790,00</b>
<b>Total por Unidade Orçamentária:</b>	<b>5.790,00</b>

**20701 - SEC MUN GOVERNO E PREVENÇÃO À VIOLÊNCIA****2.182 - MANUTENÇÃO DA SEC DE GOVERNO E PREVENÇÃO À VIOLÊNCIA**

3.3.90.14.00 / 15000000 - Diarias - Civil	2.000,00
<b>Total por Ação:</b>	<b>2.000,00</b>
<b>Total por Unidade Orçamentária:</b>	<b>2.000,00</b>

**30101 - FUNDO MUNICIPAL DE SAUDE****2.013 - MANUTENÇÃO DOS SERVIÇOS DO FUNDO MUNICIPAL SAÚDE**

3.3.90.39.00 / 15001002 - Outros Servicos Terceiros - Pessoa Juridica	6.000,00
<b>Total por Ação:</b>	<b>6.000,00</b>

**2.014 - MANUTENÇÃO DO HOSPITAL MUNICIPAL**

3.1.90.04.00 / 15001002 - Contratacao por Tempo Determinado	70.200,00
<b>Total por Ação:</b>	<b>70.200,00</b>

**2.019 - MANUTENÇÃO DAS AÇÕES DA ATENÇÃO PRIMÁRIA À SAÚDE**

3.1.90.11.00 / 15001002 - Vencimentos e Vantagens Fixas - Pessoal Civil	84.860,00
<b>Total por Ação:</b>	<b>84.860,00</b>

**2.023 - MANUTENÇÃO DA SAÚDE BUCAL - SB**

3.1.90.11.00 / 15001002 - Vencimentos e Vantagens Fixas - Pessoal Civil	10.650,00
<b>Total por Ação:</b>	<b>10.650,00</b>

**2.034 - MANUTENÇÃO DAS AÇÕES DO AGENTE COMUNITÁRIO DE SAÚDE - ACS**

3.1.90.11.00 / 15001002 - Vencimentos e Vantagens Fixas - Pessoal Civil	4.500,00
<b>Total por Ação:</b>	<b>4.500,00</b>

# Prefeitura Municipal de Uauá



## PREFEITURA MUNICIPAL DE UAUÁ

PC BELARMINO JOSE RODRIGUES - CENTRO

CNPJ: 13.698.758/0001-97 - CEP: 48.950-000 - UAUÁ - BA

### DECRETO DE CRÉDITO ORÇAMENTÁRIO E SUPLEMENTAR

**Total por Unidade Orçamentária: 176.210,00**

#### 40101 - FUNDO MUNICIPAL DE EDUCAÇÃO

##### 2.024 - MANUTENÇÃO DA ALIMENTAÇÃO ESCOLAR

3.3.90.30.00 / 15500000 - Material de Consumo 650,00

**Total por Ação: 650,00**

##### 2.028 - MANUTENÇÃO DO DESENVOLVIMENTO DO ENSINO FUNDAMENTAL

3.1.90.04.00 / 15400000 - Contratacao por Tempo Determinado 8.450,00

3.1.90.11.00 / 15401070 - Vencimentos e Vantagens Fixas - Pessoal Civil 40.500,00

3.1.90.11.00 / 15411070 - Vencimentos e Vantagens Fixas - Pessoal Civil 87.110,00

**Total por Ação: 136.060,00****Total por Unidade Orçamentária: 136.710,00****Total Suplementado: 320.710,00**

**Art 2º.** - A propósito cabe-me informar que para atender a suplementação acima, serão anuladas parcialmente e/ou totalmente as seguintes dotações orçamentárias, conforme estabelece a Lei nº 4.320.

#### Dotações Anuladas

#### 20101 - GABINETE DO PREFEITO

##### 2.102 - MANUTENÇÃO DO GABINETE DO PREFEITO

3.3.90.33.00 / 15000000 - Passagens e Despesas com Locomocao 1.790,00

3.3.90.36.00 / 15000000 - Outros Servicos de Terceiros - Pessoa Fisica 1.000,00

3.3.90.47.00 / 15000000 - Obrigacoes Tributarias e Contributivas 1.000,00

4.4.71.70.00 / 15000000 - Rateio pela Participacao em Consórcio Público 2.000,00

**Total por Ação: 5.790,00****Total por Unidade Orçamentária: 5.790,00**

#### 20701 - SEC MUN GOVERNO E PREVENÇÃO À VIOLÊNCIA

##### 2.144 - MANUTENÇÃO DA GUARDA MUNICIPAL

3.3.90.39.00 / 15000000 - Outros Servicos Terceiros - Pessoa Juridica 2.000,00

**Total por Ação: 2.000,00****Total por Unidade Orçamentária: 2.000,00**

#### 30101 - FUNDO MUNICIPAL DE SAUDE

##### 1.003 - CONSTRUÇÃO, REFORMA E AMPLIAÇÃO DE UNIDADES DE SAÚDE

4.4.90.51.00 / 15001002 - Obras e Instalacoes 14.500,00

**Total por Ação: 14.500,00**

##### 2.013 - MANUTENÇÃO DOS SERVIÇOS DO FUNDO MUNICIPAL SAÚDE

3.1.90.13.00 / 15001002 - Obrigacoes Patronais 70.200,00

3.3.90.14.00 / 15001002 - Diarias - Civil 19.940,00

**Total por Ação: 90.140,00**

# Prefeitura Municipal de Uauá



## PREFEITURA MUNICIPAL DE UAUÁ

PC BELARMINO JOSE RODRIGUES - CENTRO  
CNPJ: 13.698.758/0001-97 - CEP: 48.950-000 - UAUÁ - BA

### DECRETO DE CRÉDITO ORÇAMENTÁRIO E SUPLEMENTAR

#### 2.014 - MANUTENÇÃO DO HOSPITAL MUNICIPAL

3.1.90.11.00 / 15001002 - Vencimentos e Vantagens Fixas - Pessoal Civil	50.000,00
4.4.90.52.00 / 15001002 - Equipamentos e Material Permanente	21.570,00
<b>Total por Ação:</b>	<b>71.570,00</b>
<b>Total por Unidade Orçamentária:</b>	<b>176.210,00</b>

#### 40101 - FUNDO MUNICIPAL DE EDUCAÇÃO

##### 2.026 - MANUTENÇÃO DO TRANSPORTE ESCOLAR

3.3.90.39.00 / 15400000 - Outros Serviços Terceiros - Pessoa Jurídica	12.950,00
3.3.90.39.00 / 15500000 - Outros Serviços Terceiros - Pessoa Jurídica	650,00
<b>Total por Ação:</b>	<b>13.600,00</b>

##### 2.029 - MANUTENÇÃO DO DESENVOLVIMENTO DA EDUCAÇÃO INFANTIL - CRECHE

3.1.90.11.00 / 15411070 - Vencimentos e Vantagens Fixas - Pessoal Civil	87.110,00
<b>Total por Ação:</b>	<b>87.110,00</b>

##### 2.032 - MANUT. DO DESENVOLVIMENTO DA EDUCAÇÃO DE JOVENS E ADULTOS (EJA)

3.1.90.04.00 / 15401070 - Contratacao por Tempo Determinado	4.000,00
3.1.90.13.00 / 15401070 - Obrigacoes Patronais	32.000,00
<b>Total por Ação:</b>	<b>36.000,00</b>
<b>Total por Unidade Orçamentária:</b>	<b>136.710,00</b>

**Total Anulado: 320.710,00**

**Art. 3º** - Fica o Secretário Municipal de Finanças autorizado a expedir instruções normativas necessárias ao cumprimento deste Decreto.

**Art. 4º** - Este Decreto entra em vigor a partir de sexta-feira, 29 de setembro de 2023.

GABINETE DO PREFEITO(A) MUNICIPAL DE UAUÁ, Estado da Bahia, em 29 de setembro de 2023.

**JOSEMAR DE SÁ DOS SANTOS**  
Secretário de Administração, Planej. Finança  
CPF: 636.686.375-04

**MARCOS HENRIQUE LOBO ROSA**  
Prefeito Municipal  
CPF: 289.806.465-34

# Prefeitura Municipal de Uauá



## PREFEITURA MUNICIPAL DE UAUÁ

PC BELARMINO JOSE RODRIGUES - CENTRO

CNPJ: 13.698.758/0001-97 - CEP: 48.950-000 - UAUÁ - BA

### DECRETO DE ALTERAÇÃO DE QDD

#### DECRETO Nº 257 DE 29 DE SETEMBRO DE 2023

**ESTABELECE normas para alteração dos Quadros de Detalhamento da Despesa - QDD, e dá outras providências.**

O **PREFEITO(A) MUNICIPAL DE UAUÁ**, no uso de suas atribuições legais e devidamente autorizado no artigo da lei de nº 654 de 01 de junho de 2022, que dispõe sobre as Diretrizes Orçamentárias.

Decreta:

**Art 1º.** - Fica alterado o Quadro de Detalhamento da Despesa - QDD do Poder Executivo, aprovado pelo Decreto Nº 1556/2022 de 30 de dezembro de 2022, correspondente à Programação das Despesas dos Órgãos diretamente subordinados ao Prefeito(a).

#### 20601 - SEC MUN ADMINISTRAÇÃO, PLANEJAMENTO E FINANÇAS

	ACRÉSCIMO	REDUÇÃO
<b>2.005 - MANUTENÇÃO DA SEC DE ADMINISTRAÇÃO, PLANEJAMENTO E FINANÇAS</b>		
3.3.90.14.00 / 15000000 - Diárias - Civil	4.840,00	0,00
3.3.90.30.00 / 15000000 - Material de Consumo	0,00	1.840,00
3.3.90.39.00 / 15000000 - Outros Serviços Terceiros - Pessoa Jurídica	0,00	3.000,00
<b>Total por Modalidade:</b>	<b>4.840,00</b>	<b>4.840,00</b>
<b>Total por Ação:</b>	<b>4.840,00</b>	<b>4.840,00</b>
<b>Total por Unidade Orçamentária:</b>	<b>4.840,00</b>	<b>4.840,00</b>

#### 20701 - SEC MUN GOVERNO E PREVENÇÃO À VIOLÊNCIA

	ACRÉSCIMO	REDUÇÃO
<b>2.182 - MANUTENÇÃO DA SEC DE GOVERNO E PREVENÇÃO À VIOLÊNCIA</b>		
3.1.90.04.00 / 15000000 - Contratacao por Tempo Determinado	20.000,00	0,00
3.1.90.11.00 / 15000000 - Vencimentos e Vantagens Fixas - Pessoal Civil	0,00	20.000,00
<b>Total por Modalidade:</b>	<b>20.000,00</b>	<b>20.000,00</b>
3.3.90.30.00 / 15000000 - Material de Consumo	1.605,00	0,00
3.3.90.39.00 / 15000000 - Outros Serviços Terceiros - Pessoa Jurídica	0,00	1.605,00
<b>Total por Modalidade:</b>	<b>1.605,00</b>	<b>1.605,00</b>
<b>Total por Ação:</b>	<b>21.605,00</b>	<b>21.605,00</b>
<b>Total por Unidade Orçamentária:</b>	<b>21.605,00</b>	<b>21.605,00</b>

#### 30101 - FUNDO MUNICIPAL DE SAUDE

	ACRÉSCIMO	REDUÇÃO
<b>2.013 - MANUTENÇÃO DOS SERVIÇOS DO FUNDO MUNICIPAL SAÚDE</b>		
3.1.90.04.00 / 15001002 - Contratacao por Tempo Determinado	16.000,00	0,00
3.1.90.13.00 / 15001002 - Obrigacoes Patronais	0,00	16.000,00
<b>Total por Modalidade:</b>	<b>16.000,00</b>	<b>16.000,00</b>
<b>Total por Ação:</b>	<b>16.000,00</b>	<b>16.000,00</b>
<b>2.014 - MANUTENÇÃO DO HOSPITAL MUNICIPAL</b>		

# Prefeitura Municipal de Uauá



## PREFEITURA MUNICIPAL DE UAUÁ

PC BELARMINO JOSE RODRIGUES - CENTRO

CNPJ: 13.698.758/0001-97 - CEP: 48.950-000 - UAUÁ - BA

### DECRETO DE ALTERAÇÃO DE QDD

3.1.90.04.00 / 15001002 - Contratacao por Tempo Determinado	98.000,00	0,00
3.1.90.13.00 / 15001002 - Obrigacoes Patronais	0,00	98.000,00
<b>Total por Modalidade:</b>	<b>98.000,00</b>	<b>98.000,00</b>
<b>Total por Ação:</b>	<b>98.000,00</b>	<b>98.000,00</b>
<b>2.019 - MANUTENÇÃO DAS AÇÕES DA ATENÇÃO PRIMÁRIA À SAÚDE</b>		
3.1.90.04.00 / 16000000 - Contratacao por Tempo Determinado	200.000,00	0,00
3.1.90.11.00 / 16000000 - Vencimentos e Vantagens Fixas - Pessoal Civil	0,00	200.000,00
<b>Total por Modalidade:</b>	<b>200.000,00</b>	<b>200.000,00</b>
<b>Total por Ação:</b>	<b>200.000,00</b>	<b>200.000,00</b>
<b>2.034 - MANUTENÇÃO DAS AÇÕES DO AGENTE COMUNITÁRIO DE SAÚDE - ACS</b>		
3.1.90.11.00 / 16040000 - Vencimentos e Vantagens Fixas - Pessoal Civil	185.000,00	0,00
3.1.90.13.00 / 16040000 - Obrigacoes Patronais	0,00	185.000,00
<b>Total por Modalidade:</b>	<b>185.000,00</b>	<b>185.000,00</b>
<b>Total por Ação:</b>	<b>185.000,00</b>	<b>185.000,00</b>
<b>Total por Unidade Orçamentária:</b>	<b>499.000,00</b>	<b>499.000,00</b>

### 40101 - FUNDO MUNICIPAL DE EDUCAÇÃO

	ACRÉSCIMO	REDUÇÃO
<b>2.022 - MANUTENÇÃO DOS SERVIÇOS DO FUNDO MUNICIPAL DE EDUCAÇÃO</b>		
3.3.90.30.00 / 15001001 - Material de Consumo	0,00	2.340,00
3.3.90.36.00 / 15001001 - Outros Servicos de Terceiros - Pessoa Fisica	2.340,00	0,00
<b>Total por Modalidade:</b>	<b>2.340,00</b>	<b>2.340,00</b>
<b>Total por Ação:</b>	<b>2.340,00</b>	<b>2.340,00</b>
<b>2.028 - MANUTENÇÃO DO DESENVOLVIMENTO DO ENSINO FUNDAMENTAL</b>		
3.1.90.04.00 / 15400000 - Contratacao por Tempo Determinado	0,00	970,00
3.1.90.04.00 / 15401070 - Contratacao por Tempo Determinado	0,00	9.000,00
3.1.90.04.00 / 15411070 - Contratacao por Tempo Determinado	0,00	500.000,00
3.1.90.11.00 / 15401070 - Vencimentos e Vantagens Fixas - Pessoal Civil	60.860,00	0,00
3.1.90.11.00 / 15410000 - Vencimentos e Vantagens Fixas - Pessoal Civil	0,00	200.000,00
3.1.90.11.00 / 15411070 - Vencimentos e Vantagens Fixas - Pessoal Civil	800.000,00	0,00
3.1.90.13.00 / 15400000 - Obrigacoes Patronais	0,00	9.590,00
3.1.90.13.00 / 15401070 - Obrigacoes Patronais	0,00	41.300,00
3.1.90.13.00 / 15411070 - Obrigacoes Patronais	0,00	100.000,00
<b>Total por Modalidade:</b>	<b>860.860,00</b>	<b>860.860,00</b>
<b>Total por Ação:</b>	<b>860.860,00</b>	<b>860.860,00</b>
<b>Total por Unidade Orçamentária:</b>	<b>863.200,00</b>	<b>863.200,00</b>
<b>Total Geral:</b>	<b>1.388.645,00</b>	<b>1.388.645,00</b>

# Prefeitura Municipal de Uauá



## PREFEITURA MUNICIPAL DE UAUÁ

PC BELARMINO JOSE RODRIGUES - CENTRO

CNPJ: 13.698.758/0001-97 - CEP: 48.950-000 - UAUÁ - BA

### DECRETO DE ALTERAÇÃO DE QDD

**Art. 2º** - A execução orçamentária obedecerá ao Quadro de Detalhamento de Despesa QDD, a estrutura de Custos de Projetos e Atividades, segundo a Natureza da Despesa, estabelecida para cada Unidade Orçamentária em consonância com os Programas de Trabalho, fixados na Lei Orçamentária Anual.

**Art. 3º** - Este(a) Decreto entra em vigor a partir de sexta-feira, 29 de setembro de 2023.

GABINETE DO PREFEITO(A) MUNICIPAL DE UAUÁ, Estado da Bahia, em 29 de setembro de 2023.

**JOSEMAR DE SÁ DOS SANTOS**  
Secretário de Administração, Planej. Finança  
CPF: 636.686.375-04

**MARCOS HENRIQUE LOBO ROSA**  
Prefeito Municipal  
CPF: 289.806.465-34

# Prefeitura Municipal de Uauá



## PREFEITURA MUNICIPAL DE UAUÁ

PC BELARMINO JOSE RODRIGUES - CENTRO

CNPJ: 13.698.758/0001-97 - CEP: 48.950-000 - UAUÁ - BA

### DECRETO DE EXCESSO DE ARRECAÇÃO

#### DECRETO Nº 258 DE 29 DE SETEMBRO DE 2023

Abre CRÉDITO SUPLEMENTAR POR EXCESSO DE ARRECAÇÃO no valor de **R\$ 1.105.790,00 (Um milhão e cento e cinco mil e setecentos e noventa reais )**.

O **PREFEITO(A) MUNICIPAL DE UAUÁ**, no uso de suas atribuições legais, constitucionais e de acordo com o que lhe confere a Lei Municipal 664/2022 de 29 de dezembro de 2022, edita o seguinte Decreto:

**Art 1º.** - Fica aberto Crédito Suplementar no Orçamento do Poder Executivo Municipal autorizado a suplementação orçamentária totalizando R\$ 1.105.790,00 (Um milhão e cento e cinco mil e setecentos e noventa reais ) na(s) seguinte(s) dotação(ões) orçamentária(s):

#### Dotações Suplementares

##### 40101 - FUNDO MUNICIPAL DE EDUCAÇÃO

###### 2.028 - MANUTENÇÃO DO DESENVOLVIMENTO DO ENSINO FUNDAMENTAL

3.1.90.04.00 / 15421070 - Contratacao por Tempo Determinado	113.200,00
3.1.90.11.00 / 15421070 - Vencimentos e Vantagens Fixas - Pessoal Civil	187.400,00
3.3.90.30.00 / 15430000 - Material de Consumo	2.540,00
<b>Total por Ação:</b>	<b>303.140,00</b>

###### 2.029 - MANUTENÇÃO DO DESENVOLVIMENTO DA EDUCAÇÃO INFANTIL - CRECHE

3.1.90.11.00 / 15421070 - Vencimentos e Vantagens Fixas - Pessoal Civil	27.620,00
<b>Total por Ação:</b>	<b>27.620,00</b>

###### 2.030 - MANUTENÇÃO DO DESENVOLVIMENTO DA EDUCAÇÃO INFANTIL - PRÉ-ESCOLA

3.1.90.04.00 / 15421070 - Contratacao por Tempo Determinado	43.020,00
3.1.90.11.00 / 15421070 - Vencimentos e Vantagens Fixas - Pessoal Civil	580.810,00
<b>Total por Ação:</b>	<b>623.830,00</b>

###### 2.032 - MANUT. DO DESENVOLVIMENTO DA EDUCAÇÃO DE JOVENS E ADULTOS (EJA)

3.1.90.04.00 / 15421070 - Contratacao por Tempo Determinado	151.200,00
<b>Total por Ação:</b>	<b>151.200,00</b>

**Total por Unidade Orçamentária: 1.105.790,00**

**Total Suplementado: 1.105.790,00**

**Art. 2º** - Os recursos utilizados para abertura do Crédito anteriormente citado decorrerão, nos termos do artigo 43 da Lei Federal nº 4.320/1964, Inciso II.

Fonte de Recursos	Valor
15421070 - Transferências do FUNDEB - Complementação da União - VAAT	1.103.250,00
15430000 - Transferências do FUNDEB - Complementação da União - VAAR	2.540,00
<b>Total</b>	<b>1.105.790,00</b>

# Prefeitura Municipal de Uauá



## PREFEITURA MUNICIPAL DE UAUÁ

PC BELARMINO JOSE RODRIGUES - CENTRO

CNPJ: 13.698.758/0001-97 - CEP: 48.950-000 - UAUÁ - BA

### DECRETO DE EXCESSO DE ARRECAÇÃO

**Art. 3º** - Este Decreto entra em vigor a partir de sexta-feira, 29 de setembro de 2023, revogadas as disposições em contrário.

GABINETE DO PREFEITO(A) MUNICIPAL DE UAUÁ, Estado da Bahia, em 29 de setembro de 2023.

**JOSEMAR DE SÁ DOS SANTOS**  
Secretário de Administração, Planej. Finança  
CPF: 636.686.375-04

**MARCOS HENRIQUE LOBO ROSA**  
Prefeito Municipal  
CPF: 289.806.465-34