

Prefeitura Municipal de Uauá

Editais Administrativos



ESTADO DA BAHIA

PREFEITURA MUNICIPAL DE UAUÁ

GABINETE DO PREFEITO

COMISSÃO MUNICIPAL DE REGULARIZAÇÃO FUNDIÁRIA

REGULARIZAÇÃO FUNDIÁRIA DE INTERESSE ESPECÍFICO – REURB-E**EDITAL DE NOTIFICAÇÃO Nº 009/2024**

O MUNICÍPIO DE UAUÁ, pessoa jurídica de direito público interno, inscrito no CNPJ n.º 13.698.758/0001-97, com prefeitura situada à Praça Belarmino José Rodrigues, s/n, Centro, CEP 48950-000, Uauá/BA, representado legalmente pelo Prefeito Marcos Henrique Lobo Rosa, vem, através deste edital **NOTIFICAR A TODOS OS TITULARES DE DOMÍNIO, CONFINANTES E TERCEIROS EVENTUALMENTE INTERESSADOS**, que o núcleo urbano informal consolidado, de área de 270,00 m², localizado na TRAV. BRANDINA GONÇALVES DA SILVA, Nº 30, CENTRO, de posse de ELCA DOS SANTOS CARDOSO MENDES com a descrição georreferenciada nos documentos em anexo, encontra-se em processo de Regularização Fundiária, na modalidade Específica, conforme Lei Federal nº 13.465/2017 e Decreto Federal nº 9.310/2018. O supracitado núcleo urbano está em fase de regularização fundiária, na qual foi realizado o levantamento planialtimétrico e cadastral, com georreferenciamento, subscrito por profissional competente, acompanhado de Anotação de Responsabilidade Técnica (ART), afim de emissão de matrícula individualizada ao detentor (a) da posse do referido núcleo, bem como, legalização das benfeitorias existentes, necessárias para fins de Regularização Fundiária, objeto de matrícula a ser registrada no respectivo Cartório de Registro de Imóveis de Uauá/BA.

Art. 1º. A gleba é localizada neste município de Uauá – BA, com sua descrição técnica pormenorizada na planta anexo.

Art. 2º. Os titulares de domínio, confinantes e terceiros eventualmente interessados são notificados por este edital, sendo que a ausência de impugnação implicará a perda do eventual direito de que os notificados titularizem sobre o imóvel objeto da Regularização Fundiária, de acordo com o art. 31, §1º, §5º e §6º, da Lei Federal nº 13.465/2017 e art. 24, §1º, §5º e §6º, do Decreto Federal nº 9.310/2018.

Art. 3º. As eventuais impugnações cabíveis, contrárias ao objeto deste ato, deverão ser apresentadas no prazo de **30 (trinta) dias**, a contar da data da última publicação do presente edital, sendo protocoladas na Coordenadoria Especial de Projetos e Convênios, localizada da sede da Prefeitura Municipal de Uauá, com as devidas justificativas plausíveis que serão analisadas pelos setores responsáveis, priorizando o procedimento extrajudicial para solução dos conflitos, conforme art. 31, §3º, da Lei Federal nº 13.465/2017 e art. 24, §7º, do Decreto Federal nº 9.310/2018.

Artigo 4º. Não havendo manifestação em contrário no período de 30 (trinta) dias, considerar-se-á como aceite pelos notificados os elementos e teor deste edital.

Artigo 5º. O presente Edital entra em vigor na data de sua publicação.

Uauá – Bahia, 02 de fevereiro de 2024

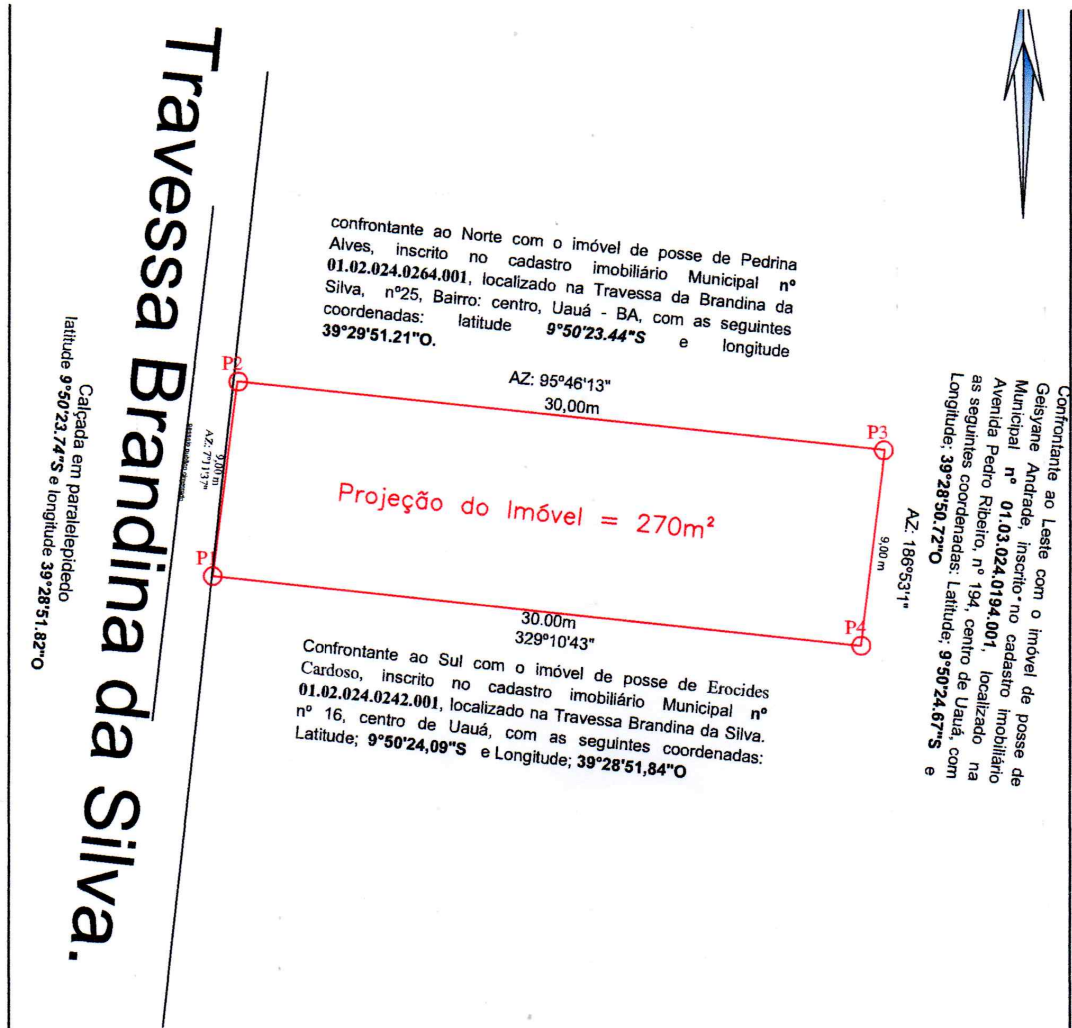
Luís Alberto de Souza Filho
Presidente da CMRF

PRAÇA BELARMINO JOSÉ RODRIGUES, CENTRO, UAUÁ – BAHIA – BRASIL - CEP:48.950-000
<http://uaua.ba.gov.br> (74) 3673.1938 / 1707 - CNPJ.: 13.698.758/0001-97

Praça Praça Belarmino José Rodrigues | S/N | Centro | Uauá-Ba

www.pmuaua.ba.ipmbrasil.org.brEste documento foi assinado digitalmente por SERASA Experian
73FC655C4EA678FA9F3444E1C6AB0443

Prefeitura Municipal de Uauá



VÉRTICE	NORTE	ESTE	DIST(m)
P1	8912244,831	447254,596	9,00
P2	8912253,782	447255,725	30,00
P3	8912258,767	447285,569	9,00
P4	8912241,749	447284,480	30,00

LEVANTAMENTO PLANIMÉTRICO

IMÓVEL:
Traversa Brandina da Silva, Nº 30 - Centro - UAUÁ-BA.

F Documento assinado digitalmente
gov.br **ELCA DOS SANTOS CARDOSO MENDES**
Data: 15/01/2024 15:05:45-0300
Verifique em <https://validar.iti.gov.br>

Documento assinado digitalmente
gov.br **DIÓGENES GONÇALVES DOS SANTOS**
Data: 15/01/2024 23:10:37-0300
Verifique em <https://validar.iti.gov.br>



DIÓGENES GONÇALVES
ENGENHEIRO CIVIL

ÁREA CONSTRUIDA: 205,00 m ²	FOLHA: A4	ESCALA: 1:200
ÁREA TOTAL: 270,00 m ²	PERÍMETRO: 78,00 M	DATA: 10/01/2024

Prefeitura Municipal de Uauá



ESTADO DA BAHIA

PREFEITURA MUNICIPAL DE UAUÁ

GABINETE DO PREFEITO

COMISSÃO MUNICIPAL DE REGULARIZAÇÃO FUNDIÁRIA

REGULARIZAÇÃO FUNDIÁRIA DE INTERESSE ESPECÍFICO – REURB-E

EDITAL DE NOTIFICAÇÃO Nº 010/2024

O MUNICÍPIO DE UAUÁ, pessoa jurídica de direito público interno, inscrito no CNPJ n.º 13.698.758/0001-97, com prefeitura situada à Praça Belarmino José Rodrigues, s/n, Centro, CEP 48950-000, Uauá/BA, representado legalmente pelo Prefeito Marcos Henrique Lobo Rosa, vem, através deste edital **NOTIFICAR A TODOS OS TITULARES DE DOMÍNIO, CONFINANTES E TERCEIROS EVENTUALMENTE INTERESSADOS**, que o núcleo urbano informal consolidado, de área de 270,00 m², localizado na RUA NOVO HORIZONTE, Nº 118, CENTRO, de posse de ROSA CARDOSO DE ALMEIDA com a descrição georreferenciada nos documentos em anexo, encontra-se em processo de Regularização Fundiária, na modalidade Específica, conforme Lei Federal nº 13.465/2017 e Decreto Federal nº 9.310/2018. O supracitado núcleo urbano está em fase de regularização fundiária, na qual foi realizado o levantamento planialtimétrico e cadastral, com georreferenciamento, subscrito por profissional competente, acompanhado de Anotação de Responsabilidade Técnica (ART), afim de emissão de matrícula individualizada ao detentor (a) da posse do referido núcleo, bem como, legalização das benfeitorias existentes, necessárias para fins de Regularização Fundiária, objeto de matrícula a ser registrada no respectivo Cartório de Registro de Imóveis de Uauá/BA.

Art. 1º. A gleba é localizada neste município de Uauá – BA, com sua descrição técnica pormenorizada na planta anexo.

Art. 2º. Os titulares de domínio, confinantes e terceiros eventualmente interessados são notificados por este edital, sendo que a ausência de impugnação implicará a perda do eventual direito de que os notificados titularizem sobre o imóvel objeto da Regularização Fundiária, de acordo com o art. 31, §1º, §5º e §6º, da Lei Federal nº 13.465/2017 e art. 24, §1º, §5º e §6º, do Decreto Federal nº 9.310/2018.

Art. 3º. As eventuais impugnações cabíveis, contrárias ao objeto deste ato, deverão ser apresentadas no prazo de **30 (trinta) dias**, a contar da data da última publicação do presente edital, sendo protocoladas na Coordenadoria Especial de Projetos e Convênios, localizada da sede da Prefeitura Municipal de Uauá, com as devidas justificativas plausíveis que serão analisadas pelos setores responsáveis, priorizando o procedimento extrajudicial para solução dos conflitos, conforme art. 31, §3º, da Lei Federal nº 13.465/2017 e art. 24, §7º, do Decreto Federal nº 9.310/2018.

Artigo 4º. Não havendo manifestação em contrário no período de 30 (trinta) dias, considerar-se-á como aceite pelos notificados os elementos e teor deste edital.

Artigo 5º. O presente Edital entra em vigor na data de sua publicação.

Uauá – Bahia, 02 de fevereiro de 2024

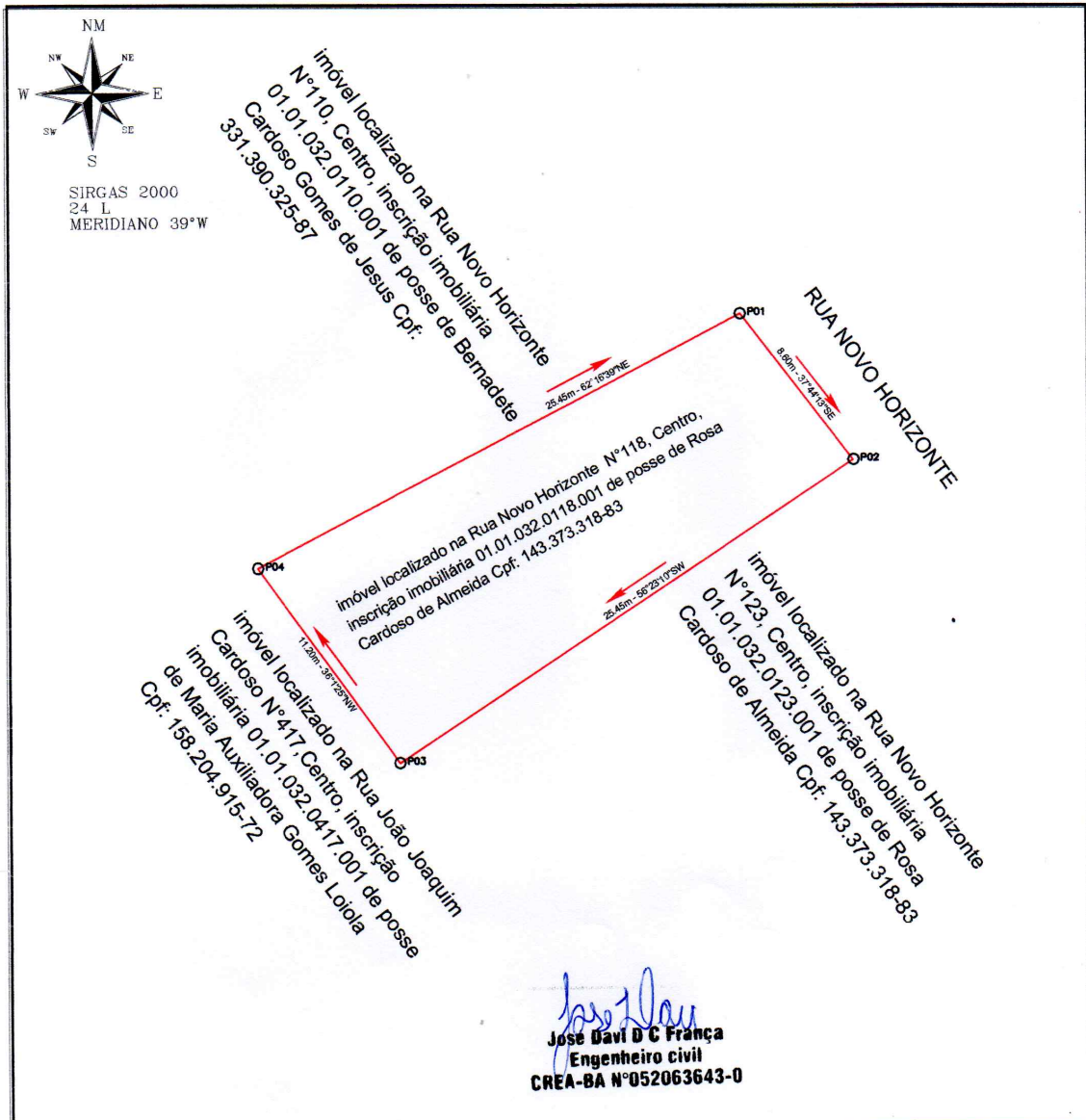
Luís Alberto de Souza Filho
Presidente da CMRF

PRAÇA BELARMINO JOSÉ RODRIGUES, CENTRO, UAUÁ – BAHIA – BRASIL - CEP:48.950-000
<http://uaua.ba.gov.br> (74) 3673.1938 / 1707 - CNPJ.: 13.698.758/0001-97

Praça Praça Belarmino José Rodrigues | S/N | Centro | Uauá-Ba

www.pmuaua.ba.ipmbrasil.org.br

Prefeitura Municipal de Uauá



QUADROS DE COORDENADAS

LADOS		AZIMUTES	DISTANCIA (m)	COORDENADAS (UTM)		COORDENADAS (GEOGRAFICAS)	
Vértices	Vértices			N (metros)	E (metros)	Latitude	Longitude
P01	P02	142°15'46,82"	8,60	8.912.370,81	447.899,66	9°50'19,76" S	39°28'30,54" W
P02	P03	236°23'09,60"	25,45	8.912.364,01	447.904,92	9°50'19,98" S	39°28'30,37" W
P03	P04	323°58'34,58"	11,20	8.912.349,91	447.883,71	9°50'20,44" S	39°28'31,06" W
P04	P01	62°16'39,31"	25,45	8.912.358,97	447.877,13	9°50'20,15" S	39°28'31,28" W

DESCRIÇÃO: LOTE URBANO - IM: 01.01.032.0118.001		ÁREA TOTAL: 250,23 m ²	DATA: 26/01/2024
LOCALIZAÇÃO: RUA NOVO HORIZONTE, N°118 -CENTRO- UAUÁ - BAHIA		C.P.F.: 143.373.318-33	PERIMETRO: 70,7 m
TÉCNICO RESPONSÁVEL: JOSÉ DAVI DAMASCENO CARDOSO FRANÇA ENGENHEIRO CIVIL - CREA:052063643-0		DATUM: SIRGAS2000	ZONA: 24 L
ROSA CARDOSO DE ALMEIDA CPF 143.373.318-33 PROPRIETÁRIO		MERIDIANO: 39 ° W	FOLHA: 01 / 01
		COORDENADAS GEOGRAFICAS: LATITUDE: 9°50'19,76"S LONGITUDE: 39°28'30,54"W	

Prefeitura Municipal de Uauá



ESTADO DA BAHIA

PREFEITURA MUNICIPAL DE UAUÁ

GABINETE DO PREFEITO

COMISSÃO MUNICIPAL DE REGULARIZAÇÃO FUNDIÁRIA

REGULARIZAÇÃO FUNDIÁRIA DE INTERESSE ESPECÍFICO – REURB-E

EDITAL DE NOTIFICAÇÃO Nº 011/2024

O MUNICÍPIO DE UAUÁ, pessoa jurídica de direito público interno, inscrito no CNPJ n.º 13.698.758/0001-97, com prefeitura situada à Praça Belarmino José Rodrigues, s/n, Centro, CEP 48950-000, Uauá/BA, representado legalmente pelo Prefeito Marcos Henrique Lobo Rosa, vem, através deste edital **NOTIFICAR A TODOS OS TITULARES DE DOMÍNIO, CONFINANTES E TERCEIROS EVENTUALMENTE INTERESSADOS**, que o núcleo urbano informal consolidado, de área de 141,62 m², localizado na RUA NOVO HORIZONTE, Nº 123, CENTRO, de posse de ROSA CARDOSO DE ALMEIDA com a descrição georreferenciada nos documentos em anexo, encontra-se em processo de Regularização Fundiária, na modalidade Específica, conforme Lei Federal nº 13.465/2017 e Decreto Federal nº 9.310/2018. O supracitado núcleo urbano está em fase de regularização fundiária, na qual foi realizado o levantamento planialtimétrico e cadastral, com georreferenciamento, subscrito por profissional competente, acompanhado de Anotação de Responsabilidade Técnica (ART), afim de emissão de matrícula individualizada ao detentor (a) da posse do referido núcleo, bem como, legalização das benfeitorias existentes, necessárias para fins de Regularização Fundiária, objeto de matrícula a ser registrada no respectivo Cartório de Registro de Imóveis de Uauá/BA.

Art. 1º. A gleba é localizada neste município de Uauá – BA, com sua descrição técnica pormenorizada na planta anexo.

Art. 2º. Os titulares de domínio, confinantes e terceiros eventualmente interessados são notificados por este edital, sendo que a ausência de impugnação implicará a perda do eventual direito de que os notificados titularizem sobre o imóvel objeto da Regularização Fundiária, de acordo com o art. 31, §1º, §5º e §6º, da Lei Federal nº 13.465/2017 e art. 24, §1º, §5º e §6º, do Decreto Federal nº 9.310/2018.

Art. 3º. As eventuais impugnações cabíveis, contrárias ao objeto deste ato, deverão ser apresentadas no prazo de **30 (trinta) dias**, a contar da data da última publicação do presente edital, sendo protocoladas na Coordenadoria Especial de Projetos e Convênios, localizada da sede da Prefeitura Municipal de Uauá, com as devidas justificativas plausíveis que serão analisadas pelos setores responsáveis, priorizando o procedimento extrajudicial para solução dos conflitos, conforme art. 31, §3º, da Lei Federal nº 13.465/2017 e art. 24, §7º, do Decreto Federal nº 9.310/2018.

Artigo 4º. Não havendo manifestação em contrário no período de 30 (trinta) dias, considerar-se-á como aceite pelos notificados os elementos e teor deste edital.

Artigo 5º. O presente Edital entra em vigor na data de sua publicação.

Uauá – Bahia, 02 de fevereiro de 2024

Luís Alberto de Souza Filho
Presidente da CMRF

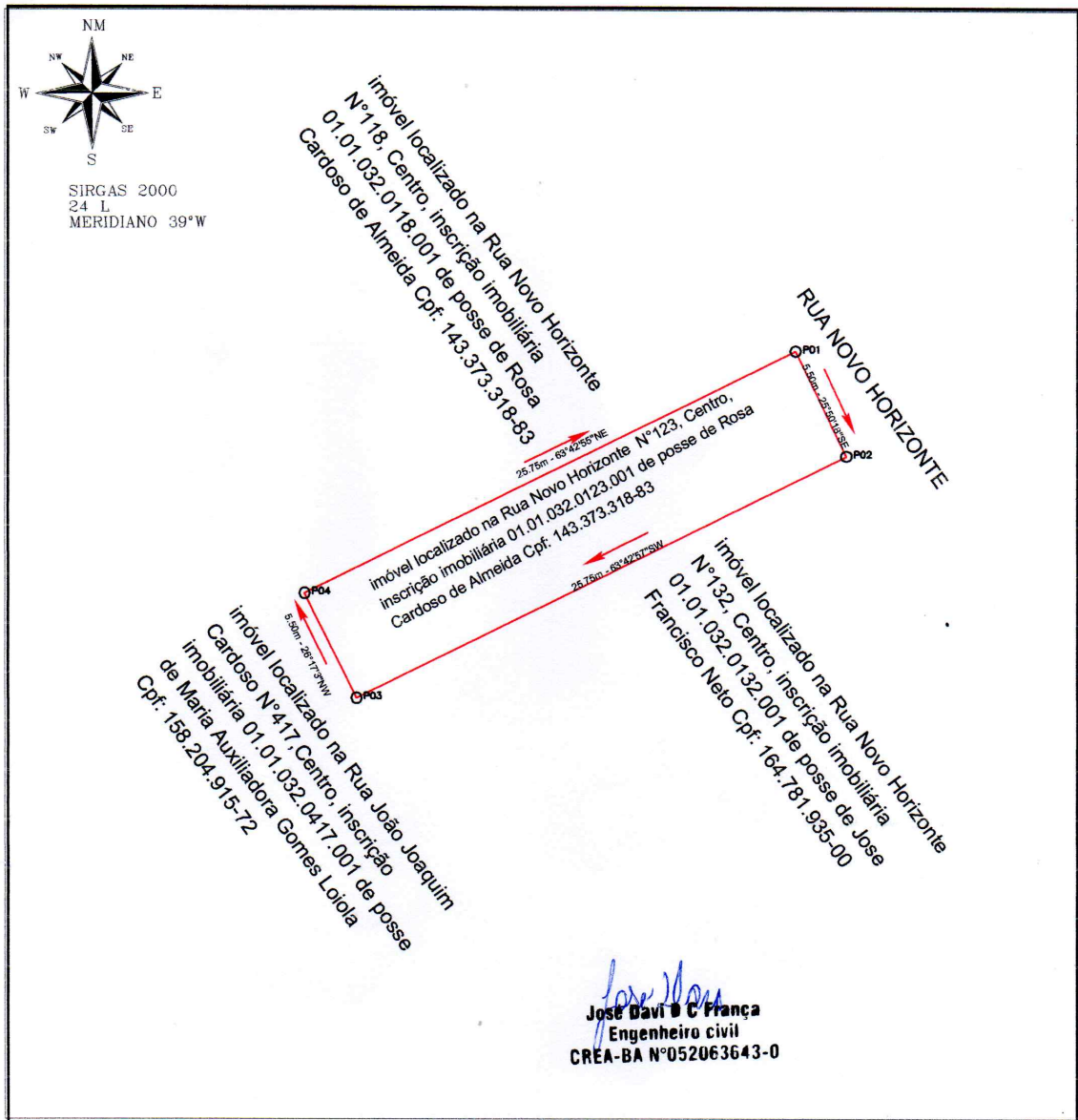
PRAÇA BELARMINO JOSÉ RODRIGUES, CENTRO, UAUÁ – BAHIA – BRASIL - CEP:48.950-000

<http://uaua.ba.gov.br> (74) 3673.1938 / 1707 - CNPJ.: 13.698.758/0001-97

Praça Praça Belarmino José Rodrigues | S/N | Centro | Uauá-Ba

www.pmuaua.ba.ipmbrasil.org.br

Prefeitura Municipal de Uauá



QUADROS DE COORDENADAS

LADOS	AZIMUTES	DISTANCIA (m)	COORDENADAS (UTM)		COORDENADAS (GEOGRAFICAS)	
			N (metros)	E (metros)	Latitude	Longitude
P01 P02	154°09'42,20"	5,50	8.912.369,05	447.902,59	9°50'19,82" S	39°28'30,44" W
P02 P03	243°42'57,30"	25,75	8.912.364,10	447.904,99	9°50'19,98" S	39°28'30,37" W
P03 P04	333°42'57,30"	5,50	8.912.352,72	447.881,94	9°50'20,35" S	39°28'31,12" W
P04 P01	63°42'54,92"	25,75	8.912.357,65	447.879,50	9°50'20,19" S	39°28'31,20" W

DESCRIÇÃO: LOTE URBANO - IM: 01.01.032.0123.001		ÁREA TOTAL: 141,625 m ²	DATA: 26/01/2024
LOCALIZAÇÃO: RUA NOVO HORIZONTE, N°123 -CENTRO- UAUÁ - BAHIA		C.P.F.: 143.373.318-33	PERIMETRO: 62,5 m
TÉCNICO RESPONSÁVEL: JOSÉ DAVI DAMASCENO CARDOSO FRANÇA ENGENHEIRO CIVIL - CREA:052063643-0		DATUM: SIRGAS2000	ZONA: 24 L'
ROSA CARDOSO DE ALMEIDA CPF 143.373.318-33 PROPRIETÁRIO		MERIDIANO: 39 ° W	FOLHA: 01 / 01
		COORDENADAS GEOGRAFICAS: LATITUDE: 9°50'19,82"S LONGITUDE: 39°28'30,44"W	

Prefeitura Municipal de Uauá



ESTADO DA BAHIA

PREFEITURA MUNICIPAL DE UAUÁ

GABINETE DO PREFEITO

COMISSÃO MUNICIPAL DE REGULARIZAÇÃO FUNDIÁRIA

REGULARIZAÇÃO FUNDIÁRIA DE INTERESSE ESPECÍFICO – REURB-E

EDITAL DE NOTIFICAÇÃO Nº 012/2024

O MUNICÍPIO DE UAUÁ, pessoa jurídica de direito público interno, inscrito no CNPJ n.º 13.698.758/0001-97, com prefeitura situada à Praça Belarmino José Rodrigues, s/n, Centro, CEP 48950-000, Uauá/BA, representado legalmente pelo Prefeito Marcos Henrique Lobo Rosa, vem, através deste edital **NOTIFICAR A TODOS OS TITULARES DE DOMÍNIO, CONFINANTES E TERCEIROS EVENTUALMENTE INTERESSADOS**, que o núcleo urbano informal consolidado, de área de 200,00 m², localizado na RUA JOANA GOMES, Nº 559, CENTRO, de posse de MILTON RODRIGUES DE SOUZA com a descrição georreferenciada nos documentos em anexo, encontra-se em processo de Regularização Fundiária, na modalidade Específica, conforme Lei Federal nº 13.465/2017 e Decreto Federal nº 9.310/2018. O supracitado núcleo urbano está em fase de regularização fundiária, na qual foi realizado o levantamento planialtimétrico e cadastral, com georreferenciamento, subscrito por profissional competente, acompanhado de Anotação de Responsabilidade Técnica (ART), afim de emissão de matrícula individualizada ao detentor (a) da posse do referido núcleo, bem como, legalização das benfeitorias existentes, necessárias para fins de Regularização Fundiária, objeto de matrícula a ser registrada no respectivo Cartório de Registro de Imóveis de Uauá/BA.

Art. 1º. A gleba é localizada neste município de Uauá – BA, com sua descrição técnica pormenorizada na planta anexo.

Art. 2º. Os titulares de domínio, confinantes e terceiros eventualmente interessados são notificados por este edital, sendo que a ausência de impugnação implicará a perda do eventual direito de que os notificados titularizem sobre o imóvel objeto da Regularização Fundiária, de acordo com o art. 31, §1º, §5º e §6º, da Lei Federal nº 13.465/2017 e art. 24, §1º, §5º e §6º, do Decreto Federal nº 9.310/2018.

Art. 3º. As eventuais impugnações cabíveis, contrárias ao objeto deste ato, deverão ser apresentadas no prazo de **30 (trinta) dias**, a contar da data da última publicação do presente edital, sendo protocoladas na Coordenadoria Especial de Projetos e Convênios, localizada da sede da Prefeitura Municipal de Uauá, com as devidas justificativas plausíveis que serão analisadas pelos setores responsáveis, priorizando o procedimento extrajudicial para solução dos conflitos, conforme art. 31, §3º, da Lei Federal nº 13.465/2017 e art. 24, §7º, do Decreto Federal nº 9.310/2018.

Artigo 4º. Não havendo manifestação em contrário no período de 30 (trinta) dias, considerar-se-á como aceite pelos notificados os elementos e teor deste edital.

Artigo 5º. O presente Edital entra em vigor na data de sua publicação.

Uauá – Bahia, 02 de fevereiro de 2024

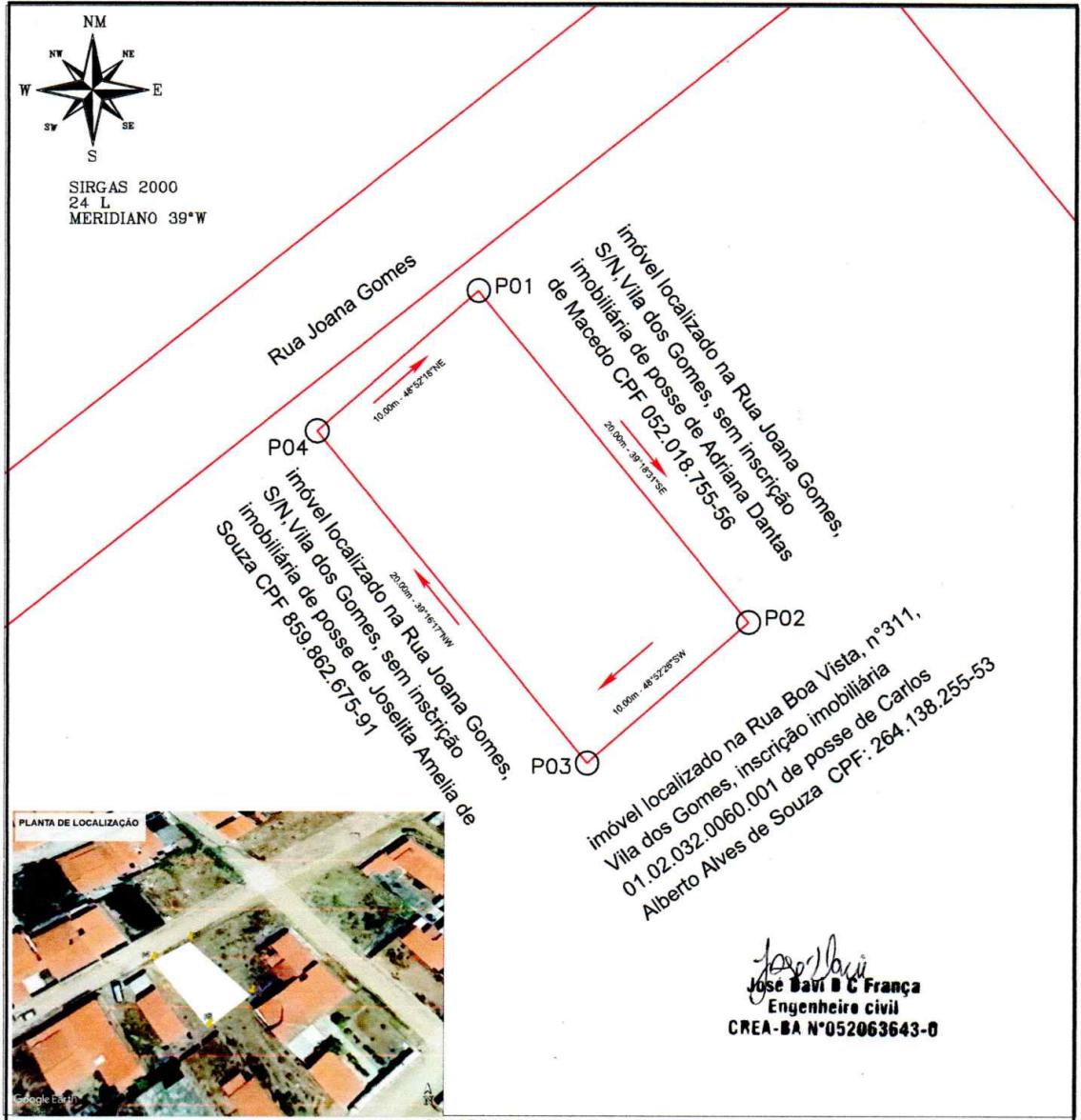
Luís Alberto de Souza Filho
Presidente da CMRF

PRAÇA BELARMINO JOSÉ RODRIGUES, CENTRO, UAUÁ – BAHIA – BRASIL - CEP:48.950-000
<http://uaua.ba.gov.br> (74) 3673.1938 / 1707 - CNPJ.: 13.698.758/0001-97

Praça Praça Belarmino José Rodrigues | S/N | Centro | Uauá-Ba

www.pmuaua.ba.ipmbrasil.org.br

Prefeitura Municipal de Uauá



Jose Davi
José Davi D C França
 Engenheiro civil
 CREA-BA N°052063643-0

QUADROS DE COORDENADAS

LADOS	AZIMUTES	DISTANCIA (m)	COORDENADAS (UTM)		COORDENADAS (GEOGRAFICAS)	
			N (metros)	E (metros)	Latitude	Longitude
Vértices P01 P02	140°41'29,28"	20,00	8.912.365,31	447.884,94	9°50'19,94" S	39°28'31,02" W
P02 P03	228°52'26,48"	10,00	8.912.349,84	447.897,61	9°50'20,45" S	39°28'30,61" W
P03 P04	320°43'43,47"	20,00	8.912.343,26	447.890,08	9°50'20,66" S	39°28'30,86" W
P04 P01	48°52'17,87"	10,00	8.912.358,74	447.877,42	9°50'20,15" S	39°28'31,27" W

DESCRIÇÃO: LOTE URBANO - IM: 01.02.032.0559.001		ÁREA TOTAL: 200 m ²	DATA: 23/01/2024
LOCALIZAÇÃO: RUA JOANÁ GOMES, N° 559 - VILA DOS GOMES- UAUÁ - BAHIA		C.P.F.: 033.785.485-84	PERIMETRO: 60 m
TÉCNICO RESPONSÁVEL: JOSÉ DAVI DAMASCENO CARDOSO FRANÇA ENGENHEIRO CIVIL - CREA:052063643-0		DATUM: SIRGAS2000	ZONA: 24 L
<i>Milton Rodrigues de Souza</i> MILTON RODRIGUES DE SOUZA CPF 033.785.485-84 PROPRIETÁRIO		MERIDIANO: 39 ° W	FOLHA: 01 / 01
		COORDENADAS GEOGRAFICAS: LATITUDE: 9°50'19.94"S LONGITUDE: 39°28'31.02"W	