

Prefeitura Municipal de Uauá

Outros



PREFEITURA MUNICIPAL DE UAUÁ

ESTADO DA BAHIA

TÍTULO Nº0001/2021 – REURB-S

RECONHECIMENTO DE DOMÍNIO PARTICULAR

O PREFEITO DO MUNICÍPIO DE UAUÁ, Estado da Bahia, tendo em vista os dispositivos da Lei Municipal nº 540, de 09 de janeiro de 2015, regulamentada pelo Decreto nº 448 de 16 de dezembro de 2015, considerando o que consta do **PROCESSO DE RECONHECIMENTO DE DOMÍNIO PARTICULAR Nº 0001/2021**, na modalidade alienação, outorga a **JUSSARA DIAS DE ALMEIDA**, brasileira, maior, capaz, solteira, agente de serviços gerais, RG nº 14908123-50 SSP/BA, inscrita no CPF sob o nº 044.005.545-89, residente na Rua Casaca de Couro, nº 190, Bairro Parque dos Umbuzeiros, município de Uauá, Estado da Bahia, Título Definitivo de um terreno urbano com inscrição imobiliária nº 01.05.023.0190.001 e área de 200,00 m² (duzentos metros quadrados), sendo 10,00 m (dez metros) de frente; 10,00 m (dez metros) de fundo; 20,00 m (vinte metros) na lateral direita; e 20,00 m (vinte metros) na lateral esquerda; no valor de R\$ 10.000,00 (dez mil reais); com coordenadas geodésicas: Latitude: 9°50'2.95"S Longitude: 39°29'20.12"O; localizado na Rua Casaca de Couro, nº 190, Bairro Parque dos Umbuzeiros, nesta cidade de Uauá, estado da Bahia, com limites e confrontações seguintes: lateral direita: Gildásio Gonçalves de Santana; lateral esquerda: Município de Uauá; frente: Rua Casaca de Couro; e fundo: Josyelle Gonçalves dos Santos. Desmembrado do Título de Reconhecimento de Domínio Particular, registrado na Matrícula nº 595, ficha 01 do Livro 2-E, no Cartório de Registro de Imóveis, Hipotecas, Títulos e Documentos das Pessoas Jurídicas da Comarca de Uauá, Estado da Bahia.

Planta com memorial descritivo e coordenadas UTM anexos ao presente Título.

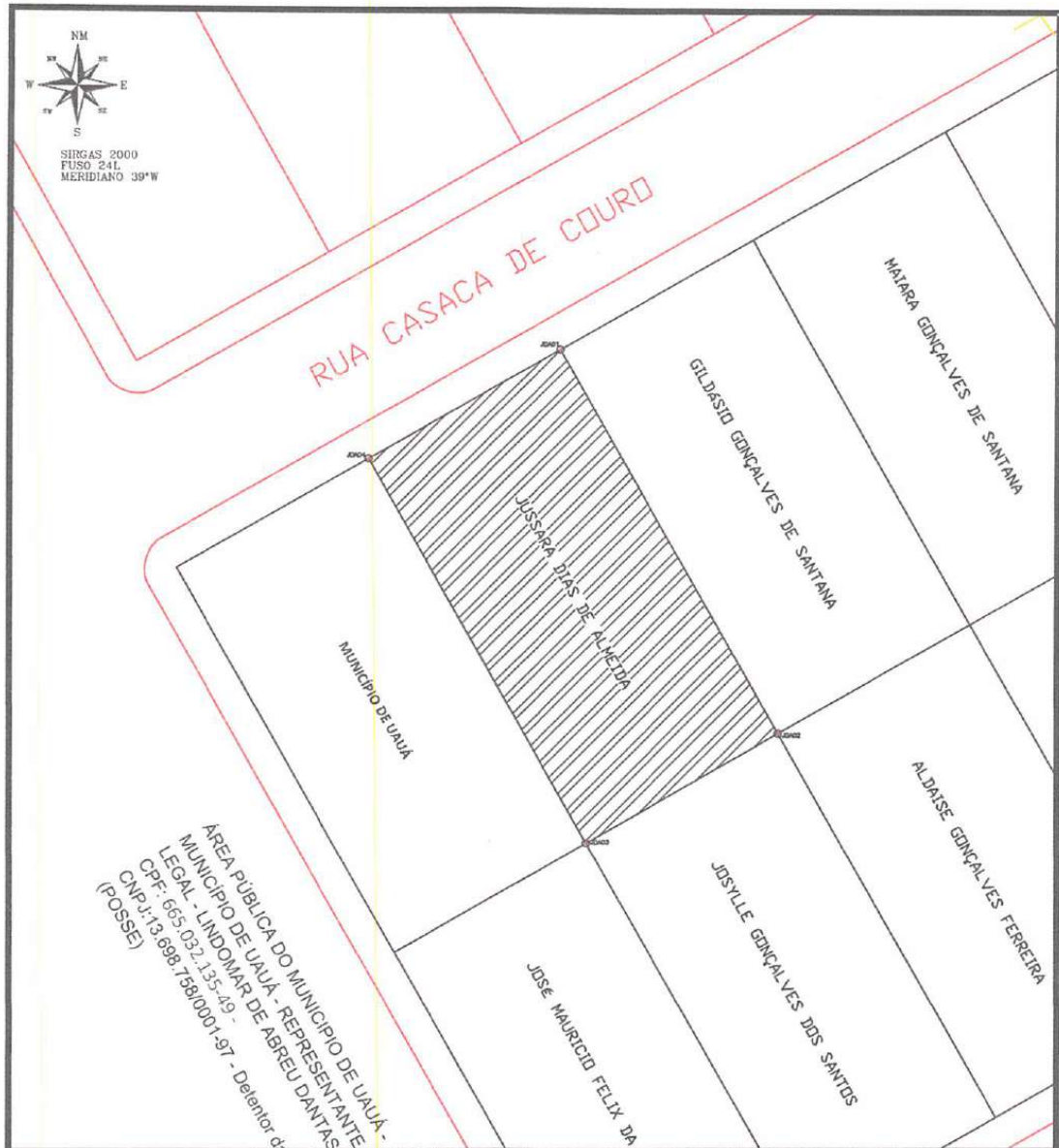
GABINETE DO PREFEITO MUNICIPAL DE UAUÁ, 05 de fevereiro de 2021.

Marcos Henrique Lobo Rosa
PREFEITO MUNICIPAL

Código de segurança: {AB228B81-0D3C-4355-820E-C13D73A1DBD9}



Prefeitura Municipal de Uauá



LADOS		AZIMUTES	DISTANCIA (m)	COORDENADAS (UTM)	
Vértices	Vértices			E (metros)	N (metros)
JDA01	JDA02	150°21'17,22"	20,00	8.912.893,23	446.393,75
JDA02	JDA03	240°21'17,22"	10,00	8.912.875,85	446.403,64
JDA03	JDA04	330°21'17,22"	20,00	8.912.870,90	446.394,95
JDA04	JDA01	60°21'17,22"	10,00	8.912.888,29	446.385,06



LEVANTAMENTO PLANIALTIMETRICO

DESCRIÇÃO	LEVANTAMENTO PLANIALTIMETRICO - TERRENO	ÁREA(m²): 200,00	PERÍMETRO (m): 60,00
LOCAL:	RUA ACAUÁ	ESCALA:	1:270
		FOLHA:	01
RESPONSÁVEL TÉCNICO:	Gabriel G. Lobo de Macedo Engenheiro Civil CREA-BA nº 051977333-0	PROPRIETÁRIO:	JUSSARA DIAS DE ALMEIDA
		DATA:	

Prefeitura Municipal de Uauá



PREFEITURA MUNICIPAL DE UAUÁ ESTADO DA BAHIA

TÍTULO Nº0002/2021 – REURB-S

RECONHECIMENTO DE DOMÍNIO PARTICULAR

O **PREFEITO DO MUNICÍPIO DE UAUÁ**, Estado da Bahia, tendo em vista os dispositivos da Lei Municipal nº 540, de 09 de janeiro de 2015, regulamentada pelo Decreto nº 448 de 16 de dezembro de 2015, considerando o que consta do **PROCESSO DE RECONHECIMENTO DE DOMÍNIO PARTICULAR Nº 0002/2021**, na modalidade alienação, outorga a **GILDÁSIO GONÇALVES DE SANTANA**, brasileiro, maior, capaz, solteiro, trabalhador rural, RG nº 20.022.755-64 SSP/BA, inscrito no CPF sob o nº 858.223.195-48, residente na Rua Casaca de Couro, nº 200, Bairro Parque dos Umbuzeiros, município de Uauá, Estado da Bahia, Título Definitivo de um terreno urbano com inscrição imobiliária nº 01.05.023.0200.001 e área de 200,00 m² (duzentos metros quadrados), sendo 10,00 m (dez metros) de frente; 10,00 m (dez metros) de fundo; 20,00 m (vinte metros) na lateral direita; e 20,00 m (vinte metros) na lateral esquerda; no valor de R\$ 10.000,00 (dez mil reais); com coordenadas geodésicas: Latitude: 9°50'2.93"S e Longitude: 39°29'20.15"O; localizado na Rua Casaca de Couro, nº 200, Bairro Parque dos Umbuzeiros, nesta cidade de Uauá, estado da Bahia, com limites e confrontações seguintes: lateral direita: Maiara Gonçalves de Santana; lateral esquerda: Jussara Dias de Almeida; frente: Rua Casaca de Couro; e fundo: Aldaise Gonçalves Ferreira. Desmembrado do Título de Reconhecimento de Domínio Particular, registrado na Matrícula nº 595, ficha 01 do Livro 2-E, no Cartório de Registro de Imóveis, Hipotecas, Títulos e Documentos das Pessoas Jurídicas da Comarca de Uauá, Estado da Bahia.

Planta com memorial descritivo e coordenadas UTM anexos ao presente Título.

GABINETE DO PREFEITO MUNICIPAL DE UAUÁ, 05 de fevereiro de 2021.

Marcos Henrique Lobo Rosa
PREFEITO MUNICIPAL

Código de segurança: {AB228B81-0D3C-4355-820E-C13D73A1DBD9}



Prefeitura Municipal de Uauá



MEMORIAL DESCRITIVO

IMÓVEL: LOTE URBANO, LOCALIZADO NO PARQUE DOS UMBUZEIROS, RUA CASACA DE COURO, Nº 200.

INSCRIÇÃO IMOBILIÁRIA: 01.05.023.0200.001

PROPRIETÁRIO: GILDASIO GONÇALVES DE SANTANA **CPF:** 858.223.195-48

MATRICULA: **MUNICÍPIO:** UAUÁ-BA

ÁREA(m²): 200,00 **PERÍMETRO (m):** 60

LIMITES E CONFRONTAÇÕES

NORTE: RUA CASACA DE COURO

LESTE: MAIARA GONÇALVES DE SANTANA

SUL: ALDAISE GONÇALVES FERREIRA

OESTE: JUSSARA DIAS DE ALMEIDA

DESCRIÇÃO DO PERÍMETRO

Inicia-se a descrição deste perímetro no vértice **GGA01**, de coordenadas geográficas Latitude: 9°50'2.93"S e Longitude: 39°29'20.15"O e UTM N 8.912.898,18m e E 446.402,44m; deste segue confrontando com MAIARA GONÇALVES DE SANTANA no quadrante Nordeste, com azimute de 150°21'17,22" por uma distância de 20,00m até o vértice **GGA02**, de coordenadas N 8.912.880,80m e E 446.412,33m; deste segue confrontando com ALDAISE GONÇALVES FERREIRA no quadrante Sudeste, com azimute de 240°21'17,22" por uma distância de 10,00m até o vértice **GGA03**, de coordenadas N 8.912.875,85m e E 446.403,64m; deste segue confrontando com ALDAISE GONÇALVES FERREIRA no quadrante Sudoeste, com azimute de 330°21'17,22" por uma distância de 20,00m até o vértice **GGA04**, de coordenadas N 8.912.893,23m e E 446.393,75m; deste segue confrontando com RUA CASACA DE COURO no quadrante Noroeste, com azimute 60°21'17,22" por uma distância de 10,00m até o vértice **GGA01**, ponto inicial da descrição deste perímetro, fechando assim o perímetro do polígono acima descrito com uma área superficial de 200,00m². Todas as coordenadas aqui descritas estão georreferenciadas ao Sistema Geodésico Brasileiro e encontram-se representadas no Sistema UTM, referenciadas ao Meridiano Central nº 45 WGr, tendo como Datum o SIRGAS2000. Todos os azimutes e distâncias, área e perímetro foram calculados no plano de projeção UTM.

Gabriel C. Lobo de Macedo
Engenheiro Civil
CREA/BA Nº 051977333-0

UAUÁ – BAHIA, 05/02/2021

Gabriel Cardoso Lobo de Macedo
Eng. Civil

Prefeitura Municipal de Uauá



LADOS		AZIMUTES	DISTANCIA (m)	COORDENADAS (UTM)	
Vértices	Vértices			E (metros)	N (metros)
GGA01	GGA02	150°21'17,22"	20,00	8.912.898,18	446.402,44
GGA02	GGA03	240°21'17,22"	10,00	8.912.880,80	446.412,33
GGA03	GGA04	330°21'17,22"	20,00	8.912.875,85	446.403,64
GGA04	GGA01	60°21'17,22"	10,00	8.912.893,23	446.393,75



LEVANTAMENTO PLANIALTIMETRICO

DESCRIÇÃO	LEVANTAMENTO PLANIALTIMETRICO - TERRENO	ÁREA(m²): 200,00	PERÍMETRO (m): 60,00
LOCAL	RUA CASACA DE COURO	ESCALA: 1:270	FOLHA: 01
RESPONSÁVEL TÉCNICO:	<i>Gabriel Eslobo de Macedo</i> Engenheiro Civil CREA-BA Nº 051977333-0	PROPRIETÁRIO:	GILDÁSIO GONÇALVES DE SANTANA
			DATA:

Prefeitura Municipal de Uauá



PREFEITURA MUNICIPAL DE UAUÁ

ESTADO DA BAHIA

TÍTULO Nº0003/2021 – REURB-S

RECONHECIMENTO DE DOMÍNIO PARTICULAR

O **PREFEITO DO MUNICÍPIO DE UAUÁ**, Estado da Bahia, tendo em vista os dispositivos da Lei Municipal nº 540, de 09 de janeiro de 2015, regulamentada pelo Decreto nº 448 de 16 de dezembro de 2015, considerando o que consta do **PROCESSO DE RECONHECIMENTO DE DOMÍNIO PARTICULAR Nº 0003/2021**, na modalidade alienação, outorga a **MAIARA GONÇALVES DE SANTANA**, brasileira, maior, capaz, solteira, do lar, RG nº 20.514.336-90 SSP/BA, inscrita no CPF sob o nº 067.993.135-00, residente na Rua Casaca de Couro, nº 210, Bairro Parque dos Umbuzeiros, município de Uauá, Estado da Bahia, Título Definitivo de um terreno urbano com inscrição imobiliária nº 01.05.023.0210.001 e área de 200,00 m² (duzentos metros quadrados), sendo 10,00 m (dez metros) de frente; 10,00 m (dez metros) de fundo; 20,00 m (vinte metros) na lateral direita; e 20,00 m (vinte metros) na lateral esquerda; no valor de R\$ 10.000,00 (dez mil reais); com coordenadas geodésicas: Latitude: 9°50'2.63" Sul e Longitude: 39°29'19.58" Oeste; localizado na Rua Casaca de Couro, nº 210, Bairro Parque dos Umbuzeiros, nesta cidade de Uauá, estado da Bahia, com limites e confrontações seguintes: lateral direita: Manoel José França; lateral esquerda: Gildásio Gonçalves de Santana; frente: Rua Casaca de Couro; e fundo: Elissandra Tavares de Souza Santos. Desmembrado do Título de Reconhecimento de Domínio Particular, registrado na Matrícula nº 595, ficha 01 do Livro 2-E, no Cartório de Registro de Imóveis, Hipotecas, Títulos e Documentos das Pessoas Jurídicas da Comarca de Uauá, Estado da Bahia.

Planta com memorial descritivo e coordenadas UTM anexos ao presente Título.

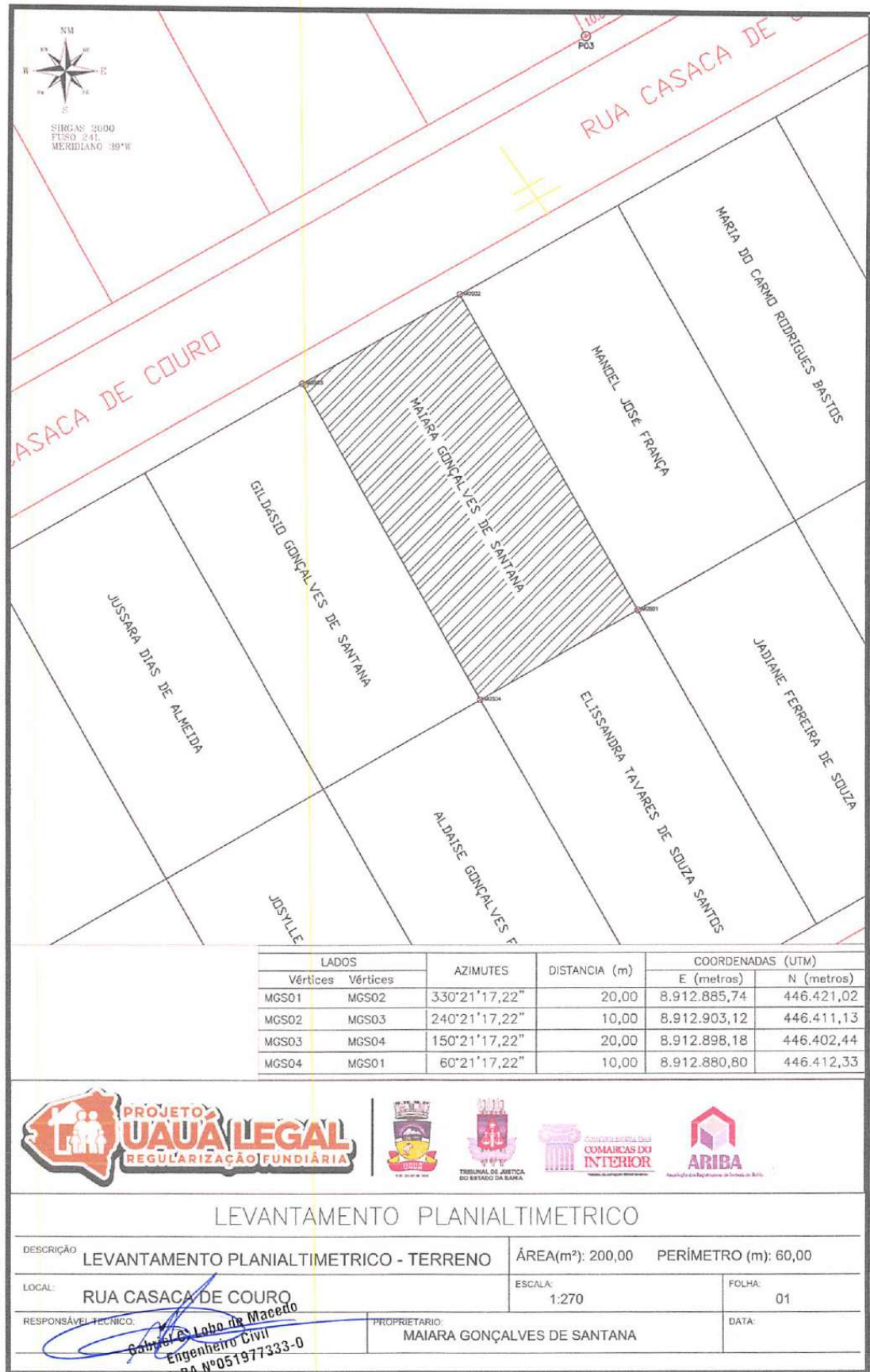
GABINETE DO PREFEITO MUNICIPAL DE UAUÁ, 05 de fevereiro de 2021.

Marcos Henrique Lobo Rosa
PREFEITO MUNICIPAL

Código de segurança: {64914F86-2D39-497B-993E-8652A8F1C3D0}



Prefeitura Municipal de Uauá



Prefeitura Municipal de Uauá



PREFEITURA MUNICIPAL DE UAUÁ

ESTADO DA BAHIA

TÍTULO Nº0004/2021 – REURB-S

RECONHECIMENTO DE DOMÍNIO PARTICULAR

O PREFEITO DO MUNICÍPIO DE UAUÁ, Estado da Bahia, tendo em vista os dispositivos da Lei Municipal nº 540, de 09 de janeiro de 2015, regulamentada pelo Decreto nº 448 de 16 de dezembro de 2015, considerando o que consta do **PROCESSO DE RECONHECIMENTO DE DOMÍNIO PARTICULAR Nº 0004/2021**, na modalidade alienação, outorga a **MANOEL JOSÉ FRANÇA**, brasileiro, maior, capaz, solteiro, autônomo, RG nº 04.549.643-90 SSP/BA, inscrito no CPF sob o nº 569.695.205-44, residente na Rua Casaca de Couro, nº 220, Bairro Parque dos Umbuzeiros, município de Uauá, Estado da Bahia, Título Definitivo de um terreno urbano com inscrição imobiliária nº 01.05.023.0220.001 e área de 200,00 m² (duzentos metros quadrados), sendo 10,00 m (dez metros) de frente; 10,00 m (dez metros) de fundo; 20,00 m (vinte metros) na lateral direita; e 20,00 m (vinte metros) na lateral esquerda; no valor de R\$ 10.000,00 (dez mil reais); com coordenadas geodésicas: Latitude: 9°50'2.48" Sul e Longitude: 39°29'19.32" Oeste; localizado na Rua Casaca de Couro, nº 220, Bairro Parque dos Umbuzeiros, nesta cidade de Uauá, estado da Bahia, com limites e confrontações seguintes: lateral direita: Maria do Carmo Rodrigues Bastos; lateral esquerda: Maiara Gonçalves de Santana; frente: Rua Casaca de Couro; e fundo: Jadiane Ferreira de Souza. Desmembrado do Título de Reconhecimento de Domínio Particular, registrado na Matrícula nº 595, ficha 01 do Livro 2-E, no Cartório de Registro de Imóveis, Hipotecas, Títulos e Documentos das Pessoas Jurídicas da Comarca de Uauá, Estado da Bahia.

Planta com memorial descritivo e coordenadas UTM anexos ao presente Título.

GABINETE DO PREFEITO MUNICIPAL DE UAUÁ, 05 de fevereiro de 2021.

Marcos Henrique Lobo Rosa
PREFEITO MUNICIPAL

Código de segurança: {BED8BD9D-E642-4DBF-8D71-FA83AF4840A4}



Prefeitura Municipal de Uauá



MEMORIAL DESCRITIVO

IMÓVEL: LOTE URBANO, LOCALIZADO NO PARQUE DOS UMBUZEIROS, RUA CASACA DE COURO, Nº 220.

INSCRIÇÃO MUNICIPAL: 01.05.023.0220.001

PROPRIETÁRIO(A): MANOEL JOSÉ FRANÇA

CPF: 569.695.205-44

MATRÍCULA:

MUNICÍPIO: UAUÁ-BA

ÁREA(m²): 200,00 PERÍMETRO (m): 60

LIMITES E CONFRONTAÇÕES

NORTE: RUA CASACA DE COURO

LESTE: MARIA DO CARMO RODRIGUES BASTOS

SUL: JADIANE FERREIRA DE SOUZA

OESTE: MAIARA GONÇALVES DE SANTANA

DESCRIÇÃO DO PERÍMETRO

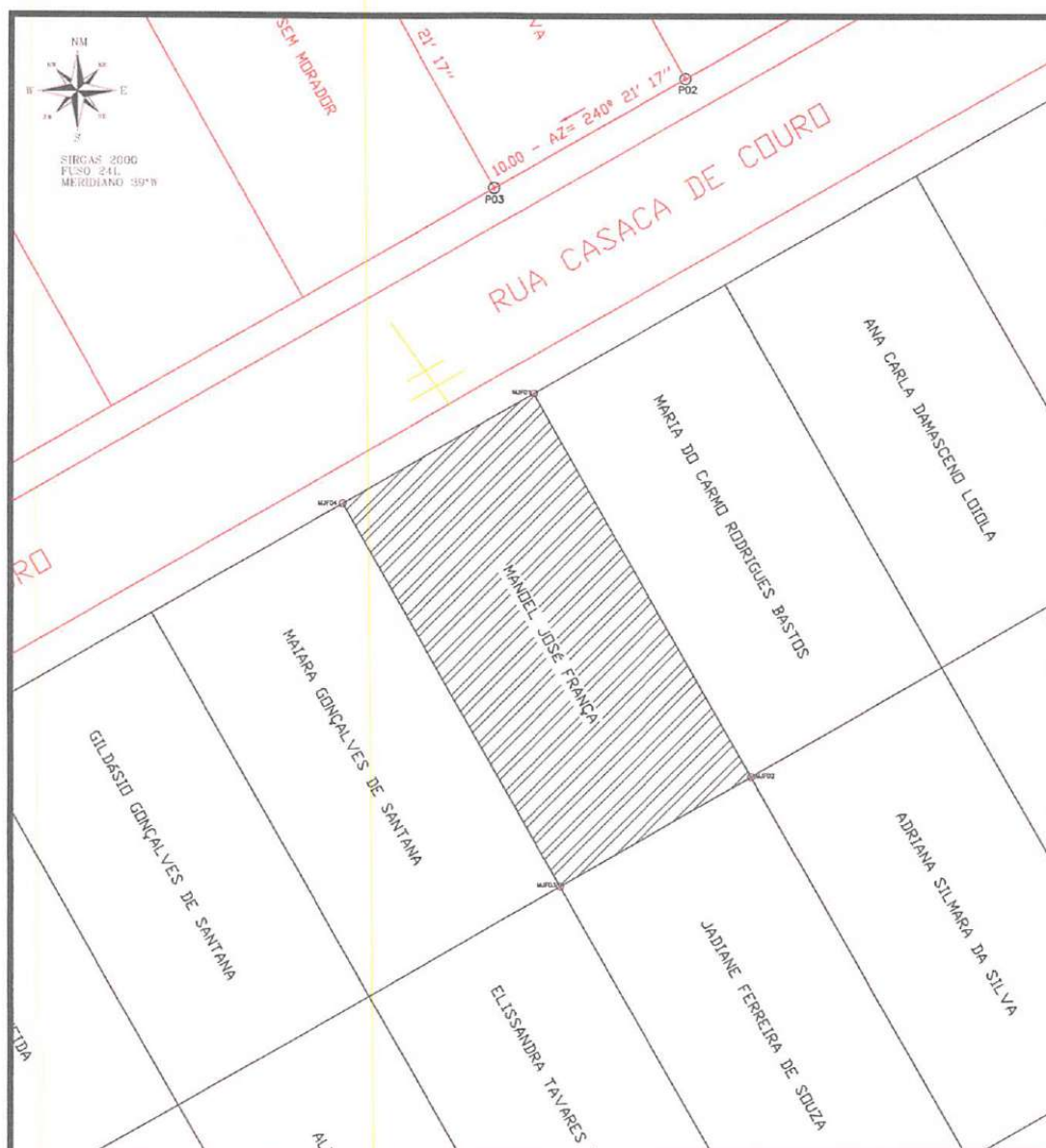
Inicia-se a descrição deste perímetro no vértice MJF01, de coordenadas geográficas Latitude: 9°50'2.48"S e Longitude: 39°29'19.32"O N 8.912.908,07m e E 446.419,82m; deste segue confrontando com MARIA DO CARMO RODRIGUES BASTOS no quadrante Nordeste, com azimute de 150°21'17,22" por uma distância de 20,00 m até o vértice MJF02, de coordenadas N 8.912.890,69m e E 446.429,71m; deste segue confrontando com JADIANE FERREIRA DE SOUZA no quadrante Sudeste, com azimute de 240°21'17,22" por uma distância de 10,00 m até o vértice MJF03, de coordenadas N 8.912.885,74m e E 446.421,02m; deste segue confrontando com MAIARA GONÇALVES DE SANTANA no quadrante Sudoeste, com azimute de 330°21'17,22" por uma distância de 20,00 m até o vértice MJF04, de coordenadas N 8.912.903,12m e E 446.411,13m; deste segue confrontando com RUA CASACA DE COURO no quadrante Noroeste, com azimute 60°21'17,22" por uma distância de 10,00 m até o vértice MJF01, ponto inicial da descrição deste perímetro, fechando assim o perímetro do polígono acima descrito com uma área superficial de 200.00 m². Todas as coordenadas aqui descritas estão georreferenciadas ao Sistema Geodésico Brasileiro e encontram-se representadas no Sistema UTM, referenciadas ao Meridiano Central nº 45 WGr, tendo como Datum o SIRGAS2000. Todos os azimutes e distâncias, área e perímetro foram calculados no plano de projeção UTM.

Gabriel C. Lobo de Macedo
Engenheiro Civil
CREA-BA Nº051977333-0

UAUÁ - BAHIA, 05/02/2021

Gabriel Cardoso Lobo de Macedo
Eng. Civil

Prefeitura Municipal de Uauá



LADOS		AZIMUTES	DISTANCIA (m)	COORDENADAS (UTM)	
Vértices	Vértices			E (metros)	N (metros)
MJF01	MJF02	150°21'17,22"	20,00	8.912.908,07	446.419,82
MJF02	MJF03	240°21'17,22"	10,00	8.912.890,69	446.429,71
MJF03	MJF04	330°21'17,22"	20,00	8.912.885,74	446.421,02
MJF04	MJF01	60°21'17,22"	10,00	8.912.903,12	446.411,13



LEVANTAMENTO PLANIALTIMETRICO

DESCRIÇÃO	LEVANTAMENTO PLANIALTIMETRICO - TERRENO	ÁREA(m²): 200,00	PERÍMETRO (m): 60,00
LOCAL	RUA CASACA DE COURO	ESCALA: 1:270	FOLHA: 01
RESPONSÁVEL TÉCNICO:	<i>Gabriel de Lobo de Macedo</i> Engenheiro Civil CREA-BA Nº051977333-0	PROPRIETÁRIO:	MANOEL JOSÉ FRANÇA
			DATA:

Prefeitura Municipal de Uauá



PREFEITURA MUNICIPAL DE UAUÁ

ESTADO DA BAHIA

TÍTULO Nº0005/2021 – REURB-S

RECONHECIMENTO DE DOMÍNIO PARTICULAR

O PREFEITO DO MUNICÍPIO DE UAUÁ, Estado da Bahia, tendo em vista os dispositivos da Lei Municipal nº 540, de 09 de janeiro de 2015, regulamentada pelo Decreto nº 448 de 16 de dezembro de 2015, considerando o que consta do **PROCESSO DE RECONHECIMENTO DE DOMÍNIO PARTICULAR Nº 0005/2021**, na modalidade alienação, outorga a **MARIA DO CARMO RODRIGUES BASTOS**, brasileira, maior, capaz, solteira, doméstica, RG nº 14732355-02 SSP/BA, inscrita no CPF sob o nº 035.439.055-46, residente na Rua Casaca de Couro, nº 228, Bairro Parque dos Umbuzeiros, município de Uauá, Estado da Bahia, Título Definitivo de um terreno urbano com inscrição imobiliária nº 01.05.023.0228.001 e área de 200,00 m² (duzentos metros quadrados), sendo 10,00 m (dez metros) de frente; 10,00 m (dez metros) de fundo; 20,00 m (vinte metros) na lateral direita; e 20,00 m (vinte metros) na lateral esquerda; no valor de R\$ 10.000,00 (dez mil reais); com coordenadas geodésicas: Latitude: 9°50'2.32" Sul e Longitude: 39°29'19.01" Oeste; localizado na Rua Casaca de Couro, nº 228, Parque dos Umbuzeiros, nesta cidade de Uauá, estado da Bahia, com limites e confrontações seguintes: lateral direita: Ana Carla Damasceno Loiola; lateral esquerda: Manoel José França; frente: Rua Casaca de Couro; e fundo: Adriana Silmara da Silva. Desmembrado do Título de Reconhecimento de Domínio Particular, registrado na Matrícula nº 595, ficha 01 do Livro 2-E, no Cartório de Registro de Imóveis, Hipotecas, Títulos e Documentos das Pessoas Jurídicas da Comarca de Uauá, Estado da Bahia.

Planta com memorial descritivo e coordenadas UTM anexos ao presente Título.

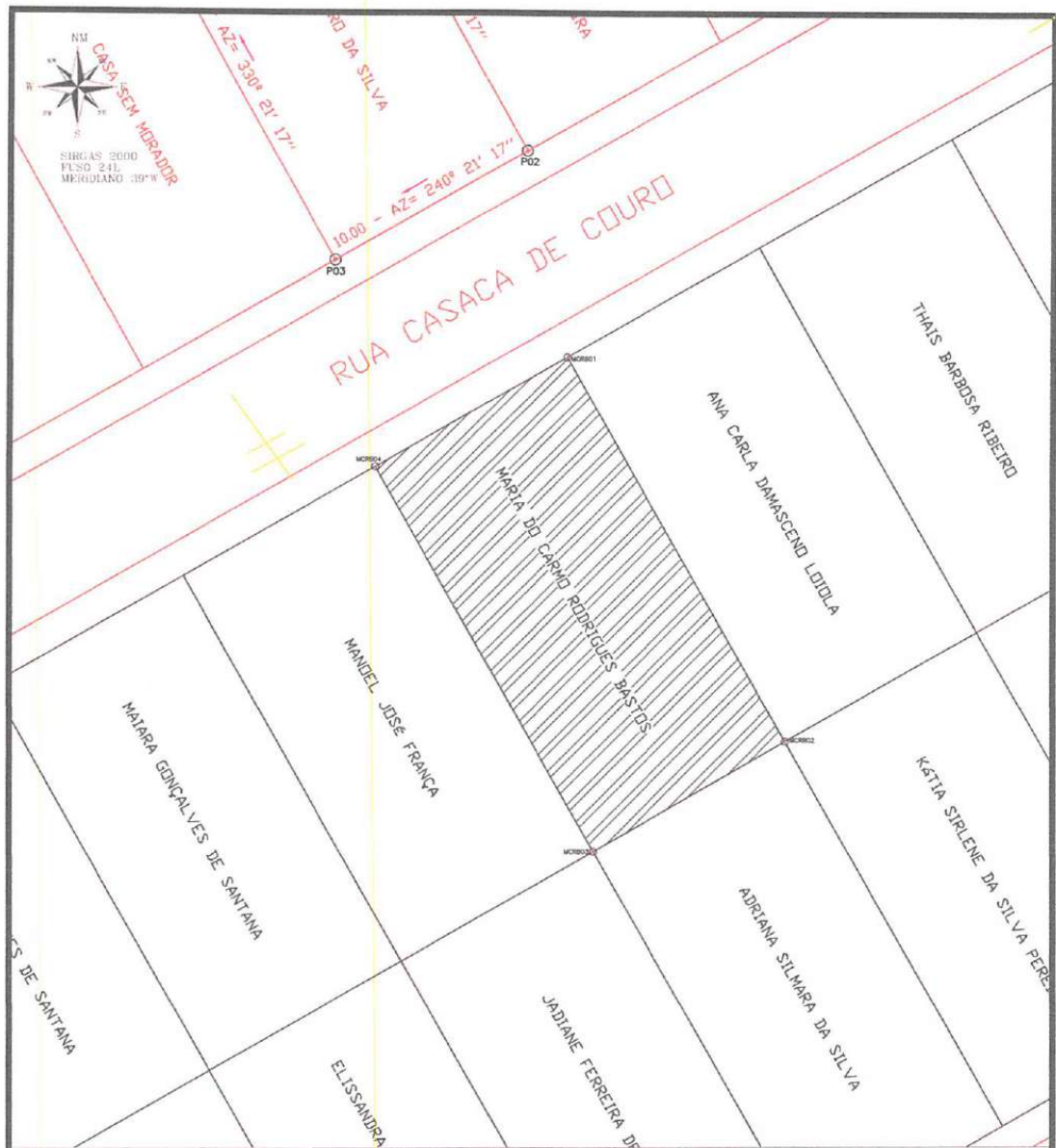
GABINETE DO PREFEITO MUNICIPAL DE UAUÁ, 05 de fevereiro de 2021.

Marcos Henrique Lobo Rosa
PREFEITO MUNICIPAL

Código de segurança: {8A952AD0-35A1-4AAE-A7A6-6D4BA669DF46}



Prefeitura Municipal de Uauá



LADOS		AZIMUTES	DISTANCIA (m)	COORDENADAS (UTM)	
Vértices	Vértices			E (metros)	N (metros)
MCRB01	MCRB02	150°21'17,22"	20,00	8.912.913,02	446.428,51
MCRB02	MCRB03	240°21'17,22"	10,00	8.912.895,63	446.438,41
MCRB03	MCRB04	330°21'17,22"	20,00	8.912.890,69	446.429,71
MCRB04	MCRB01	60°21'17,22"	10,00	8.912.908,07	446.419,82



LEVANTAMENTO PLANIALTIMETRICO

DESCRIÇÃO	LEVANTAMENTO PLANIALTIMETRICO - TERRENO	ÁREA(m²): 200,00	PERÍMETRO (m): 60,00
LOCAL:	RUA CASAÇA DE COURO	ESCALA:	1:270
RESPONSÁVEL TÉCNICO:	<i>Gabriel Lobo de Macedo</i> Engenheiro Civil CREA-BA nº 051977333-0	PROPRIETÁRIO:	MARIA DO CARMO RODRIGUES BASTOS
			FOLHA: 01
			DATA:

Prefeitura Municipal de Uauá



PREFEITURA MUNICIPAL DE UAUÁ

ESTADO DA BAHIA

TÍTULO Nº0006/2021 – REURB-S

RECONHECIMENTO DE DOMÍNIO PARTICULAR

O PREFEITO DO MUNICÍPIO DE UAUÁ, Estado da Bahia, tendo em vista os dispositivos da Lei Municipal nº 540, de 09 de janeiro de 2015, regulamentada pelo Decreto nº 448 de 16 de dezembro de 2015, considerando o que consta do **PROCESSO DE RECONHECIMENTO DE DOMÍNIO PARTICULAR Nº 0006/2021**, na modalidade alienação, outorga a **ANA CARLA DAMASCENO LOIOLA**, brasileira, maior, capaz, solteira, doméstica, RG nº 20.946.236-10 SSP/BA, inscrita no CPF sob o nº 070.838.965-18, residente na Rua Casaca de Couro, nº 240, Bairro Parque dos Umbuzeiros, município de Uauá, Estado da Bahia, Título Definitivo de um terreno urbano com inscrição imobiliária nº 01.05.023.0240.001 e área de 200,00 m² (duzentos metros quadrados), sendo 10,00 m (dez metros) de frente; 10,00 m (dez metros) de fundo; 20,00 m (vinte metros) na lateral direita; e 20,00 m (vinte metros) na lateral esquerda; no valor de R\$ 10.000,00 (dez mil reais); com coordenadas geodésicas: Latitude: 9°50'2.14" Sul e Longitude: 39°29'18.74" Oeste; localizado na Rua Casaca de Couro, nº 240, Parque dos Umbuzeiros, nesta cidade de Uauá, estado da Bahia, com limites e confrontações seguintes: lateral direita: Thais Barbosa Ribeiro; lateral esquerda: Maria do Carmo Rodrigues Bastos; frente: Rua Casaca de Couro; e fundo: Kátia Sirlene da Silva Pereira. Desmembrado do Título de Reconhecimento de Domínio Particular, registrado na Matrícula nº 595, ficha 01 do Livro 2-E, no Cartório de Registro de Imóveis, Hipotecas, Títulos e Documentos das Pessoas Jurídicas da Comarca de Uauá, Estado da Bahia.

Planta com memorial descritivo e coordenadas UTM anexos ao presente Título.

GABINETE DO PREFEITO MUNICIPAL DE UAUÁ, 05 de fevereiro de 2021.

Marcos Henrique Lobo Rosa
PREFEITO MUNICIPAL

Código de segurança: {0778348D-6988-482E-B820-97245D051F35}



RDM

Prefeitura Municipal de Uauá



MEMORIAL DESCRITIVO

IMÓVEL: LOTE URBANO, LOCALIZADO NO PARQUE DOS UMBUZEIROS, RUA CASACA DE COURO, Nº 240.

INSCRIÇÃO MUNICIPAL: 01.05.023.0240.001

PROPRIETÁRIO(A): ANA CARLA DAMASCENO LOIOLA CPF: 070.838.965-18

MATRÍCULA: _____ **MUNICÍPIO:** UAUÁ-BA

ÁREA(m²): 200,00 **PERÍMETRO (m):** 60

LIMITES E CONFRONTAÇÕES

NORTE: RUA CASACA DE COURO

LESTE: THAIS BARBOSA RIBEIRO

SUL: KÁTIA SIRLENE DA SILVA PEREIRA

OESTE: MARIA DO CARMO RODRIGUES BASTOS

DESCRIÇÃO DO PERÍMETRO

Inicia-se a descrição deste perímetro no vértice **ACDL01**, de coordenadas geográficas Latitude: 9°50'2.14"S e Longitude: 39°29'18.74"O e UTM N 8.912.917,96m e E 446.437,20m; deste segue confrontando com THAIS BARBOSA RIBEIRO no quadrante Nordeste, com azimute de 150°21'17,22" por uma distância de 20,00 m até o vértice **ACDL02**, de coordenadas N 8.912.900,58m e E 446.447,10m; deste segue confrontando com KÁTIA SIRLENE DA SILVA PEREIRA no quadrante Sudeste, com azimute de 240°21'17,22" por uma distância de 10,00 m até o vértice **ACDL03**, de coordenadas N 8.912.895,63m e E 446.438,41m; deste segue confrontando com MARIA DO CARMO RODRIGUES BASTOS no quadrante Sudoeste, com azimute de 330°21'17,22" por uma distância de 20,00 m até o vértice **ACDL04**, de coordenadas N 8.912.913,02m e E 446.428,51m; deste segue confrontando com RUA CASACA DE COURO no quadrante Noroeste, com azimute 60°21'17,22" por uma distância de 10,00 m até o vértice **ACDL01**, ponto inicial da descrição deste perímetro, fechando assim o perímetro do polígono acima descrito com uma área superficial de 200.00 m². Todas as coordenadas aqui descritas estão georreferenciadas ao Sistema Geodésico Brasileiro e encontram-se representadas no Sistema UTM, referenciadas ao Meridiano Central nº 45 WGr, tendo como Datum o SIRGAS2000. Todos os azimutes e distâncias, área e perímetro foram calculados no plano de projeção UTM.

UAUÁ - BAHIA, 05/02/2021

Gabriel C. Lobo de Macedo
Engenheiro Civil
CREA-BA Nº051977333-0

Gabriel Cardoso Lobo de Macedo
Eng. Civil

Prefeitura Municipal de Uauá



LADOS		AZIMUTES	DISTANCIA (m)	COORDENADAS (UTM)	
Vértices	Vértices			E (metros)	N (metros)
ACDL01	ACDL02	150°21'17,22"	20,00	8.912.917,96	446.437,20
ACDL02	ACDL03	240°21'17,22"	10,00	8.912.900,58	446.447,10
ACDL03	ACDL04	330°21'17,22"	20,00	8.912.895,63	446.438,41
ACDL04	ACDL01	60°21'17,22"	10,00	8.912.913,02	446.428,51



LEVANTAMENTO PLANIALTIMETRICO

DESCRIÇÃO	LEVANTAMENTO PLANIALTIMETRICO - TERRENO	ÁREA(m²): 200,00	PERÍMETRO (m): 60,00
LOCAL:	RUA CASACA DE COURO	ESCALA:	1:270
RESPONSÁVEL TÉCNICO:	<i>Gabriel C. Lobo de Macedo</i> Engenheiro Civil CREA-BA N°051977333-0	PROPRIETÁRIO:	ANA CARLA DAMASCENO LOIOLA
		FOLHA:	01
		DATA:	

Prefeitura Municipal de Uauá



PREFEITURA MUNICIPAL DE UAUÁ ESTADO DA BAHIA

TÍTULO Nº0007/2021 – REURB-S

RECONHECIMENTO DE DOMÍNIO PARTICULAR

O PREFEITO DO MUNICÍPIO DE UAUÁ, Estado da Bahia, tendo em vista os dispositivos da Lei Municipal nº 540, de 09 de janeiro de 2015, regulamentada pelo Decreto nº 448 de 16 de dezembro de 2015, considerando o que consta do **PROCESSO DE RECONHECIMENTO DE DOMÍNIO PARTICULAR Nº 0007/2021**, na modalidade alienação, outorga a **THAÍS BARBOSA RIBEIRO**, brasileira, maior, capaz, solteira, do lar, RG nº 20.491.641-06 SSP/BA, inscrita no CPF sob o nº 067.475.205-80, residente na Rua Casaca de Couro, nº 250, Bairro Parque dos Umbuzeiros, município de Uauá, Estado da Bahia, Título Definitivo de um terreno urbano com inscrição imobiliária nº 01.05.023.0250.001 e área de 200,00 m² (duzentos metros quadrados), sendo 10,00 m (dez metros) de frente; 10,00 m (dez metros) de fundo; 20,00 m (vinte metros) na lateral direita; e 20,00 m (vinte metros) na lateral esquerda; no valor de R\$ 10.000,00 (dez mil reais); com coordenadas geodésicas: Latitude: 9°50'2.00" Sul e Longitude: 39°29'18.44" Oeste; localizado na Rua Casaca de Couro, nº 250, Bairro Parque dos Umbuzeiros, nesta cidade de Uauá, estado da Bahia, com limites e confrontações seguintes: lateral direita: Eunice Dantas de Santana; lateral esquerda: Ana Carla Damasceno Loiola; frente: Rua Casaca de Couro; e fundo: Valéria Ferreira da Silva. Desmembrado do Título de Reconhecimento de Domínio Particular, registrado na Matrícula nº 595, ficha 01 do Livro 2-E, no Cartório de Registro de Imóveis, Hipotecas, Títulos e Documentos das Pessoas Jurídicas da Comarca de Uauá, Estado da Bahia.

Planta com memorial descritivo e coordenadas UTM anexos ao presente Título.

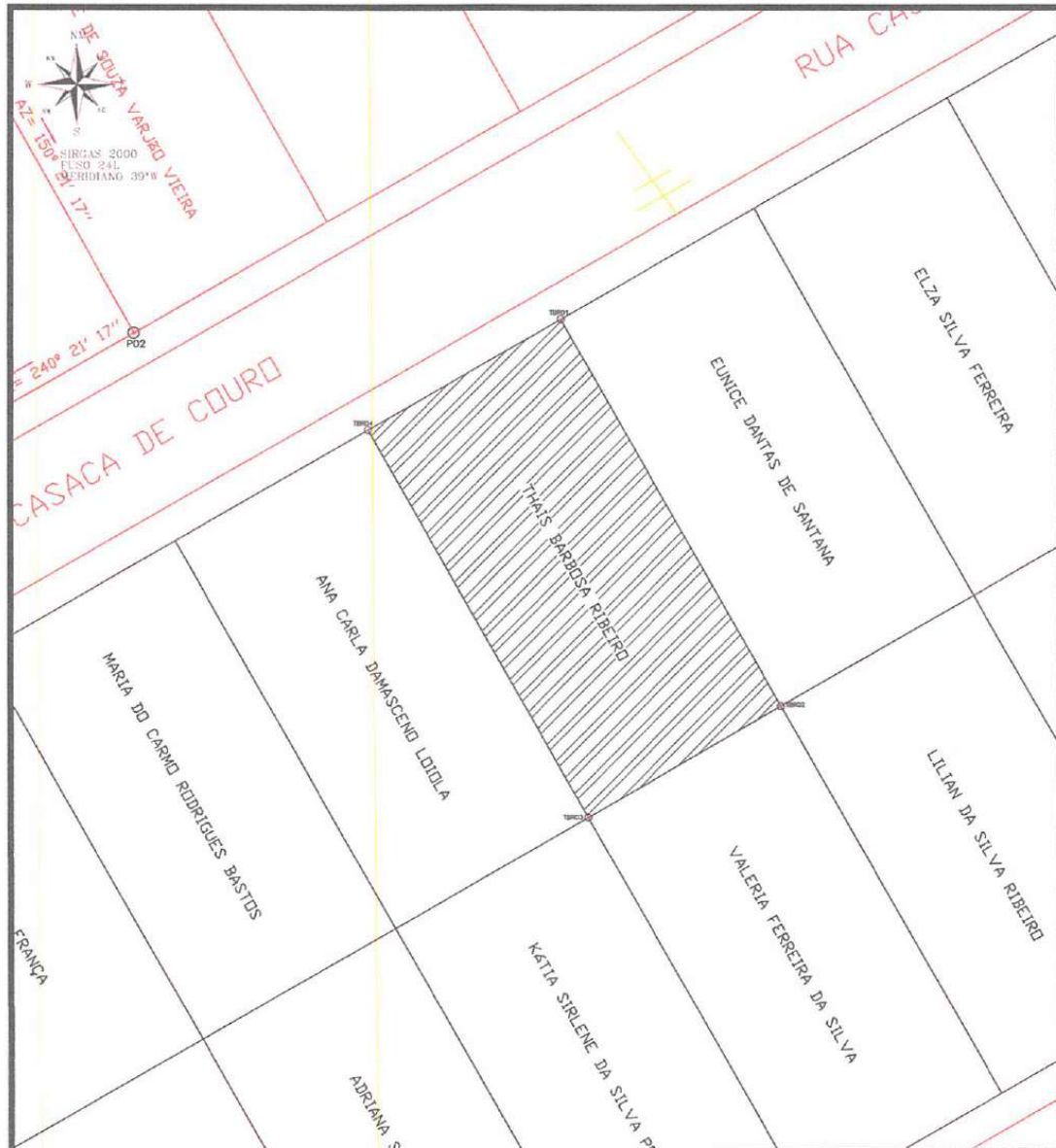
GABINETE DO PREFEITO MUNICIPAL DE UAUÁ, 05 de fevereiro de 2021.

Marcos Henrique Lobo Rosa
PREFEITO MUNICIPAL

Código de segurança: {A07024E9-E1B7-4725-A644-3E4A1E36028E}



Prefeitura Municipal de Uauá



LADOS		AZIMUTES	DISTANCIA (m)	COORDENADAS (UTM)	
Vértices	Vértices			E (metros)	N (metros)
TBR01	TBR02	150°21'17,22"	20,00	8.912.922,91	446.445,90
TBR02	TBR03	240°21'17,22"	10,00	8.912.905,53	446.455,79
TBR03	TBR04	330°21'17,22"	20,00	8.912.900,58	446.447,10
TBR04	TBR01	60°21'17,22"	10,00	8.912.917,96	446.437,20



LEVANTAMENTO PLANIALTIMETRICO

DESCRIÇÃO	LEVANTAMENTO PLANIALTIMETRICO - TERRENO	ÁREA(m²): 200,00	PERÍMETRO (m): 60,00
LOCAL:	RUA CASACA DE COURO	ESCALA:	1:270
RESPONSÁVEL TÉCNICO:	 Saldin C. Lobo de Macedo Engenheiro Civil CREA-BA Nº 051977333-0	PROPRIETÁRIO:	THAIS BARBOSA RIBEIRO
			DATA:

Prefeitura Municipal de Uauá



PREFEITURA MUNICIPAL DE UAUÁ

ESTADO DA BAHIA

TÍTULO Nº0008/2021 – REURB-S

RECONHECIMENTO DE DOMÍNIO PARTICULAR

O PREFEITO DO MUNICÍPIO DE UAUÁ, Estado da Bahia, tendo em vista os dispositivos da Lei Municipal nº 540, de 09 de janeiro de 2015, regulamentada pelo Decreto nº 448 de 16 de dezembro de 2015, considerando o que consta do **PROCESSO DE RECONHECIMENTO DE DOMÍNIO PARTICULAR Nº 0008/2021**, na modalidade alienação, outorga a **EUNICE DANTAS DE SANTANA**, brasileira, maior, capaz, solteira, doméstica, RG nº 12634774-37 SSP/BA, inscrita no CPF sob o nº 005.596.265-33, residente na Rua Casaca de Couro, nº 260, Bairro Parque dos Umbuzeiros, município de Uauá, Estado da Bahia, Título Definitivo de um terreno urbano com inscrição imobiliária nº 01.05.023.0260.001 e área de 200,00 m² (duzentos metros quadrados), sendo 10,00 m (dez metros) de frente; 10,00 m (dez metros) de fundo; 20,00 m (vinte metros) na lateral direita; e 20,00 m (vinte metros) na lateral esquerda; no valor de R\$ 10.000,00 (dez mil reais); com coordenadas geodésicas: Latitude: 9°50'1.82"S e Longitude: 39°29'18.17"O; localizado na Rua Casaca de Couro, 260, Parque dos Umbuzeiros, nesta cidade de Uauá, estado da Bahia, com limites e confrontações seguintes: lateral direita: Elza Silva Ferreira; lateral esquerda: Thais Barbosa Ribeiro; frente: Rua Casaca de Couro; e fundo: Lilian da Silva Ribeiro. Desmembrado do Título de Reconhecimento de Domínio Particular, registrado na Matrícula nº 595, ficha 01 do Livro 2-E, no Cartório de Registro de Imóveis, Hipotecas, Títulos e Documentos das Pessoas Jurídicas da Comarca de Uauá, Estado da Bahia.

Planta com memorial descritivo e coordenadas UTM anexos ao presente Título.

GABINETE DO PREFEITO MUNICIPAL DE UAUÁ, 05 de fevereiro de 2021.

Marcos Henrique Lobo Rosa
PREFEITO MUNICIPAL

Código de segurança: {D9B281EE-D0AE-45A9-9F1F-A92BE2D50580}



Prefeitura Municipal de Uauá



COMARCA DO INTERIOR



MEMORIAL DESCRITIVO

IMÓVEL: LOTE URBANO, LOCALIZADO NO PARQUE DOS UMBUZEIROS, RUA CASACA DE COURO, Nº 260.

INSCRIÇÃO MUNICIPAL: 01.05.023.0260.001

PROPRIETÁRIA: EUNICE DANTAS DE SANTANA CPF: 005.596.265-33

MATRÍCULA: _____ **MUNICÍPIO:** UAUÁ-BA

ÁREA(m²): 200,00 **PERÍMETRO (m):** 60

LIMITES E CONFRONTAÇÕES

NORTE: RUA CASACA DE COURO

LESTE: ELZA SILVA FERREIRA

SUL: LILIAN DA SILVA RIBEIRO

OESTE: THAIS BARBOSA RIBEIRO

DESCRIÇÃO DO PERÍMETRO

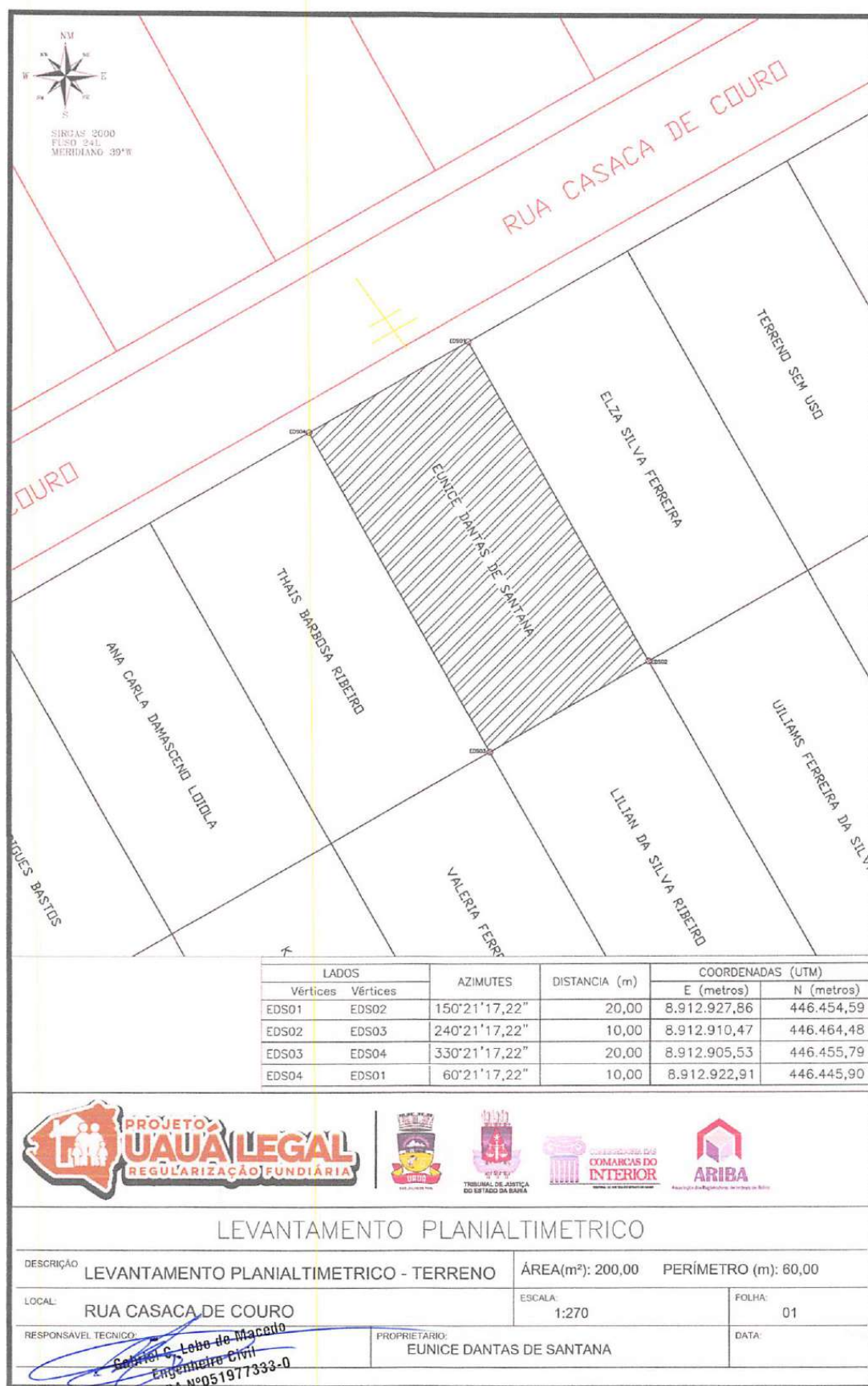
Inicia-se a descrição deste perímetro no vértice **EDS01**, de coordenadas geográfica Latitude: 9°50'1.82"S e Longitude: 39°29'18.17"O e UTM N 8.912.927,86m e E 446.454,59m; deste segue confrontando com ELZA SILVA FERREIRA no quadrante Nordeste, com azimute de 150°21'17,22" por uma distância de 20,00 m até o vértice **EDS02**, de coordenadas N 8.912.910,47m e E 446.464,48m; deste segue confrontando com LILIAN DA SILVA RIBEIRO no quadrante Sudeste, com azimute de 240°21'17,22" por uma distância de 10,00 m até o vértice **EDS03**, de coordenadas N 8.912.905,53m e E 446.455,79m; deste segue confrontando com THAIS BARBOSA RIBEIRO no quadrante Sudoeste, com azimute de 330°21'17,22" por uma distância de 20,00 m até o vértice **EDS04**, de coordenadas N 8.912.922,91m e E 446.445,90m; deste segue confrontando com RUA CASACA DE COURO no quadrante Noroeste, com azimute 60°21'17,22" por uma distância de 10,00 m até o vértice **EDS01**, ponto inicial da descrição deste perímetro, fechando assim o perímetro do polígono acima descrito com uma área superficial de 200,00 m². Todas as coordenadas aqui descritas estão georreferenciadas ao Sistema Geodésico Brasileiro e encontram-se representadas no Sistema UTM, referenciadas ao Meridiano Central nº 45 WGr, tendo como Datum o SIRGAS2000. Todos os azimutes e distâncias, área e perímetro foram calculados no plano de projeção UTM.


Gabriel C. Lobo de Macedo
Engenheiro Civil
CREA-BA Nº 051977333-0

UAUÁ - BAHIA, 05/02/2021

Gabriel Cardoso Lobo de Macedo
Eng. Civil

Prefeitura Municipal de Uauá



LEVANTAMENTO PLANIALTIMETRICO

DESCRIÇÃO	LEVANTAMENTO PLANIALTIMETRICO - TERRENO	ÁREA(m²): 200,00	PERÍMETRO (m): 60,00
LOCAL	RUA CASACA DE COURO	ESCALA: 1:270	FOLHA: 01
RESPONSÁVEL TÉCNICO:	<i>Gabriel C. Leão de Macedo</i> Engenheiro Civil CREA-BA Nº051977333-0	PROPRIETÁRIO:	EUNICE DANTAS DE SANTANA
			DATA:

Prefeitura Municipal de Uauá



PREFEITURA MUNICIPAL DE UAUÁ ESTADO DA BAHIA

TÍTULO Nº0009/2021 – REURB-S

RECONHECIMENTO DE DOMÍNIO PARTICULAR

O PREFEITO DO MUNICÍPIO DE UAUÁ, Estado da Bahia, tendo em vista os dispositivos da Lei Municipal nº 540, de 09 de janeiro de 2015, regulamentada pelo Decreto nº 448 de 16 de dezembro de 2015, considerando o que consta do **PROCESSO DE RECONHECIMENTO DE DOMÍNIO PARTICULAR Nº 0009/2021**, na modalidade alienação, outorga a **ELZA SILVA FERREIRA**, brasileira, maior, capaz, casada, estudante, RG nº 58.428.078-6 SSP/SP, inscrita no CPF sob o nº 086.578.095-16, residente na Rua Casaca de Couro, nº 271, Bairro Parque dos Umbuzeiros, município de Uauá, Estado da Bahia, Título Definitivo de um terreno urbano com inscrição imobiliária nº 01.05.023.0271.001 e área de 200,00 m² (duzentos metros quadrados), sendo 10,00 m (dez metros) de frente; 10,00 m (dez metros) de fundo; 20,00 m (vinte metros) na lateral direita; e 20,00 m (vinte metros) na lateral esquerda; no valor de R\$ 10.000,00 (dez mil reais); com coordenadas geodésicas: Latitude: 9°50'1.67" Sul e Longitude: 39°29'17.88" Oeste; localizado na Rua Casaca de Couro, nº 271, Bairro Parque dos Umbuzeiros, nesta cidade de Uauá, estado da Bahia, com limites e confrontações seguintes: lateral direita: área pública; lateral esquerda: Elza Silva Ferreira; frente: Rua Casaca de Couro; e fundo: Uilliams Ferreira da Silva. Desmembrado do Título de Reconhecimento de Domínio Particular, registrado na Matrícula nº 595, ficha 01 do Livro 2-E, no Cartório de Registro de Imóveis, Hipotecas, Títulos e Documentos das Pessoas Jurídicas da Comarca de Uauá, Estado da Bahia.

Planta com memorial descritivo e coordenadas UTM anexos ao presente Título.

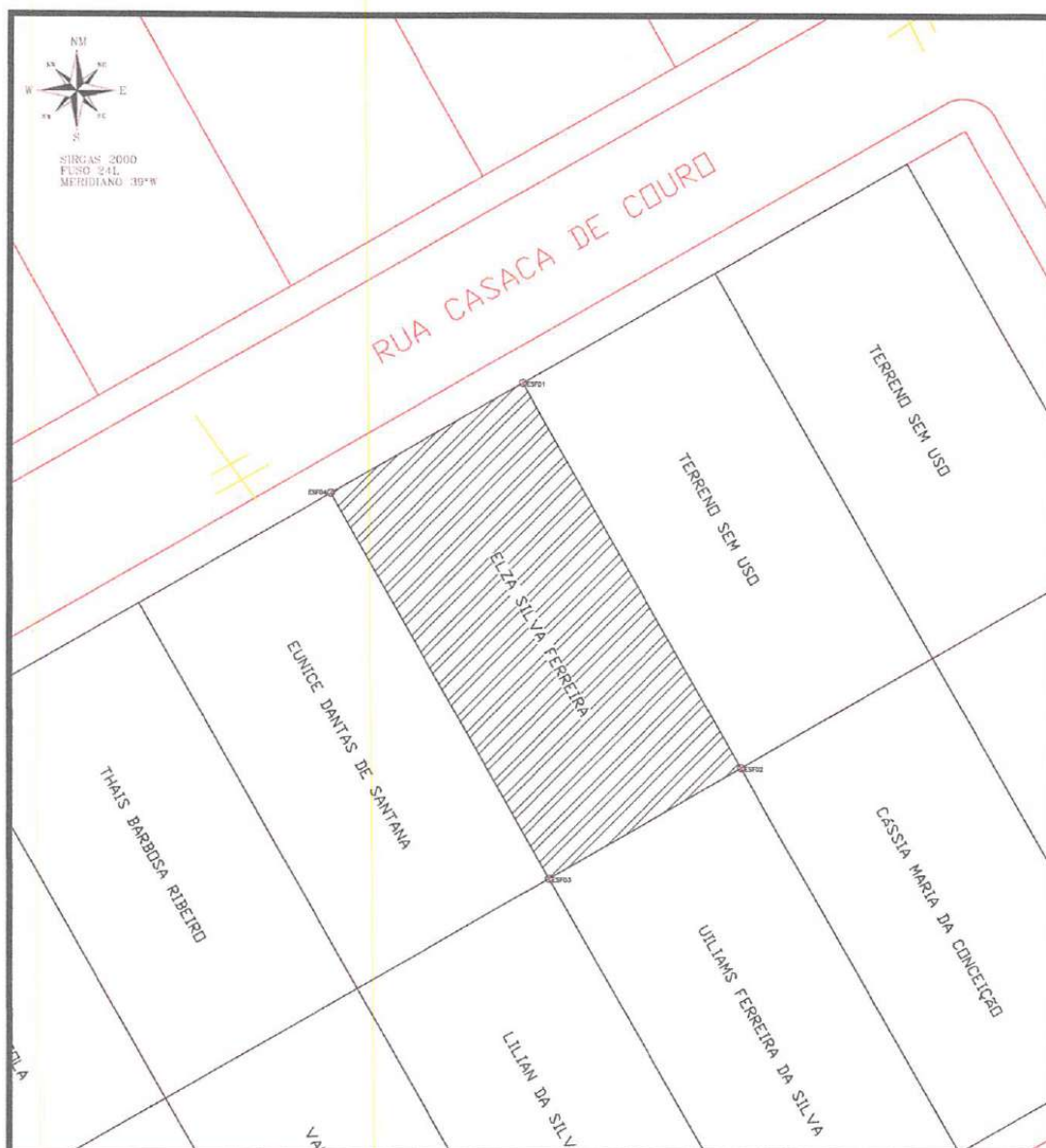
GABINETE DO PREFEITO MUNICIPAL DE UAUÁ, 05 de fevereiro de 2021.

Marcos Henrique Lobo Rosa
PREFEITO MUNICIPAL

Código de segurança: {08283F54-3A20-40F1-84E0-D6E45C0F7DC4}



Prefeitura Municipal de Uauá



LADOS		AZIMUTES	DISTANCIA (m)	COORDENADAS (UTM)	
Vértices	Vértices			E (metros)	N (metros)
ESF01	ESF02	150°21'17,22"	20,00	8.912.932,80	446.463,28
ESF02	ESF03	240°21'17,22"	10,00	8.912.915,42	446.473,17
ESF03	ESF04	330°21'17,22"	20,00	8.912.910,47	446.464,48
ESF04	ESF01	60°21'17,22"	10,00	8.912.927,86	446.454,59



LEVANTAMENTO PLANIALTIMETRICO

DESCRIÇÃO	LEVANTAMENTO PLANIALTIMETRICO - TERRENO	ÁREA(m²): 200,00	PERÍMETRO (m): 60,00
LOCAL:	RUA CASACA DE COURO	ESCALA:	1:270
RESPONSÁVEL TÉCNICO:	<i>Gabriel G. Lobo de Macedo</i> Engenheiro Civil CREA-BA Nº051977333-0	PROPRIETÁRIO:	ELZA SILVA FERREIRA
		FOLHA:	01
		DATA:	

Prefeitura Municipal de Uauá



PREFEITURA MUNICIPAL DE UAUÁ ESTADO DA BAHIA

TÍTULO Nº0010/2021 – REURB-S

RECONHECIMENTO DE DOMÍNIO PARTICULAR

O PREFEITO DO MUNICÍPIO DE UAUÁ, Estado da Bahia, tendo em vista os dispositivos da Lei Municipal nº 540, de 09 de janeiro de 2015, regulamentada pelo Decreto nº 448 de 16 de dezembro de 2015, considerando o que consta do **PROCESSO DE RECONHECIMENTO DE DOMÍNIO PARTICULAR Nº 0010/2021**, na modalidade alienação, outorga a **CÁSSIA MARIA DA CONCEIÇÃO**, brasileira, maior, capaz, solteira, agente de serviços gerais, RG nº 09231597-62 SSP/BA, inscrita no CPF sob o nº 620.014.695-00, residente na Rua Cancão, nº 27, Bairro Parque dos Umbuzeiros, município de Uauá, Estado da Bahia, Título Definitivo de um terreno urbano com inscrição imobiliária nº 01.05.023.0027.001 e área de 200,00 m² (duzentos metros quadrados), sendo 10,00 m (dez metros) de frente; 10,00 m (dez metros) de fundo; 20,00 m (vinte metros) na lateral direita; e 20,00 m (vinte metros) na lateral esquerda; no valor de R\$ 10.000,00 (dez mil reais); com coordenadas geodésicas: Latitude: 9°50'2.53" Sul e Longitude: 39°29'17.01" Oeste; localizado na Rua Cancão, nº 21, Bairro Parque dos Umbuzeiros, nesta cidade de Uauá, estado da Bahia, com limites e confrontações seguintes: lateral direita: Uilliams Ferreira da Silva; lateral esquerda: área pública; frente: Rua Cancão; e fundo: área pública. Desmembrado do Título de Reconhecimento de Domínio Particular, registrado na Matrícula nº 595, ficha 01 do Livro 2-E, no Cartório de Registro de Imóveis, Hipotecas, Títulos e Documentos das Pessoas Jurídicas da Comarca de Uauá, Estado da Bahia.

Planta com memorial descritivo e coordenadas UTM anexos ao presente Título.

GABINETE DO PREFEITO MUNICIPAL DE UAUÁ, 05 de fevereiro de 2021.

Marcos Henrique Lobo Rosa
PREFEITO MUNICIPAL

Código de segurança: {F72115C8-0C71-4DF6-A087-DBFC9B712290}

RDM

Prefeitura Municipal de Uauá



MEMORIAL DESCRITIVO

IMÓVEL: LOTE URBANO, LOCALIZADO NO PARQUE DOS UMBUZEIROS, RUA CANCÃO, Nº 27.

INSCRIÇÃO MUNICIPAL: 01.05.023.0027.001

PROPRIETÁRIO(A): CÁSSIA MARIA DA CONCEIÇÃO CPF: 620.014.695-00

MATRÍCULA: MUNICÍPIO: UAUÁ-BA

ÁREA(m²): 200,00 PERÍMETRO (m): 60

LIMITES E CONFRONTAÇÕES

NORTE: TERRENO SEM USO (ÁREA DO MUNICÍPIO)

LESTE: TERRENO SEM USO (ÁREA DO MUNICÍPIO)

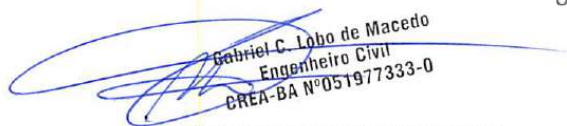
SUL: RUA CANCÃO

OESTE: UILIAMS FERREIRA DA SILVA

DESCRIÇÃO DO PERÍMETRO

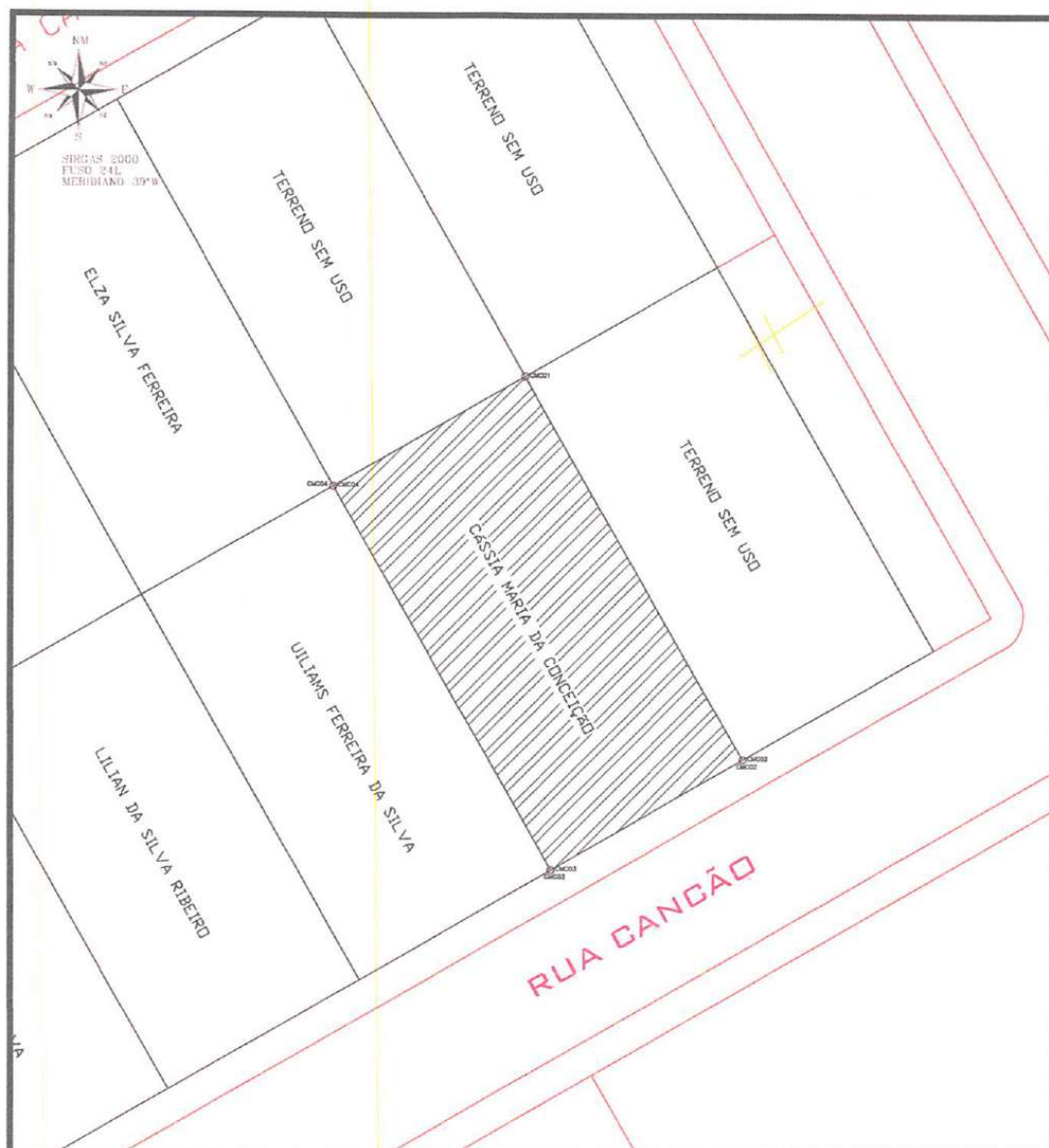
Inicia-se a descrição deste perímetro no vértice CMC01, de coordenadas geográficas Latitude: 9°50'2.53"S e Longitude: 39°29'17.01"O e UTM N 8.912.920,37m e E 446.481,86m; deste segue confrontando com TERRENO SEM USO no quadrante Nordeste, com azimute de 150°21'17,22" por uma distância de 20,00 m até o vértice CMC02, de coordenadas N 8.912.902,98m e E 446.491,75m; deste segue confrontando com RUA CANCÃO no quadrante Sudeste, com azimute de 240°21'17,22" por uma distância de 10,00 m até o vértice CMC03, de coordenadas N 8.912.898,04m e E 446.483,06m; deste segue confrontando com UILIAMS FERREIRA DA SILVA no quadrante Sudoeste, com azimute de 330°21'17,22" por uma distância de 20,00 m até o vértice CMC04, de coordenadas N 8.912.915,42m e E 446.473,17m; deste segue confrontando com TERRENO SEM USO no quadrante Noroeste, com azimute 60°21'17,22" por uma distância de 10,00 m até o vértice CMC01, ponto inicial da descrição deste perímetro, fechando assim o perímetro do polígono acima descrito com uma área superficial de 200.00 m². Todas as coordenadas aqui descritas estão georreferenciadas ao Sistema Geodésico Brasileiro e encontram-se representadas no Sistema UTM, referenciadas ao Meridiano Central nº 45 WGr, tendo como Datum o SIRGAS2000. Todos os azimutes e distâncias, área e perímetro foram calculados no plano de projeção UTM.

Uauá - Bahia, 05/02/2021


Gabriel C. Lobo de Macedo
Engenheiro Civil
CREA-BA Nº051977333-0

Gabriel Cardoso Lobo de Macedo
Eng. Civil

Prefeitura Municipal de Uauá



LADOS		AZIMUTES	DISTANCIA (m)	COORDENADAS (UTM)	
Vértices	Vértices			E (metros)	N (metros)
CMC01	CMC02	150°21'17,22"	20,00	8.912.920,37	446.481,86
CMC02	CMC03	240°21'17,22"	10,00	8.912.902,98	446.491,75
CMC03	CMC04	330°21'17,22"	20,00	8.912.898,04	446.483,06
CMC04	CMC01	60°21'17,22"	10,00	8.912.915,42	446.473,17



LEVANTAMENTO PLANALTIMETRICO

DESCRIÇÃO	LEVANTAMENTO PLANALTIMETRICO - TERRENO	ÁREA(m²): 200,00	PERÍMETRO (m): 60,00
LOCAL	RUA CANGAÇÃO	ESCALA:	FOLHA:
RESPONSÁVEL TÉCNICO:	Gabriel O. Lobo de Mabele Engenheiro Civil CREA-BA N° 05197333-0	1:270	01
PROPRIETÁRIO:	CASSIA MARIA DA CONCEIÇÃO	DATA:	

Prefeitura Municipal de Uauá



PREFEITURA MUNICIPAL DE UAUÁ ESTADO DA BAHIA

TÍTULO Nº0011/2021 – REURB-S

RECONHECIMENTO DE DOMÍNIO PARTICULAR

O PREFEITO DO MUNICÍPIO DE UAUÁ, Estado da Bahia, tendo em vista os dispositivos da Lei Municipal nº 540, de 09 de janeiro de 2015, regulamentada pelo Decreto nº 448 de 16 de dezembro de 2015, considerando o que consta do **PROCESSO DE RECONHECIMENTO DE DOMÍNIO PARTICULAR Nº 0011/2021**, na modalidade alienação, outorga a **UILIAMS FERREIRA DA SILVA**, brasileiro, maior, capaz, solteiro, autônomo, RG nº 15974307-90 SSP/BA, inscrito no CPF sob o nº 068.273.005-01, residente na Rua Cancão, nº 39, Bairro Parque dos Umbuzeiros, município de Uauá, Estado da Bahia, Título Definitivo de um terreno urbano com inscrição imobiliária nº 01.05.023.0039.001 e área de 200,00 m² (duzentos metros quadrados), sendo 10,00 m (dez metros) de frente; 10,00 m (dez metros) de fundo; 20,00 m (vinte metros) na lateral direita; e 20,00 m (vinte metros) na lateral esquerda; no valor de R\$ 10.000,00 (dez mil reais); com coordenadas geodésicas: Latitude: 9°50'2.67" Sul e Longitude: 39°29'17.31" Oeste; localizado na Rua Cancão, nº 39, Parque dos Umbuzeiros, nesta cidade de Uauá, estado da Bahia, com limites e confrontações seguintes: lateral direita: Lilian da Silva Ribeiro; lateral esquerda: Cássia Maria da Conceição; frente: Rua Cancão; e fundo: Elza Silva Ferreira. Desmembrado do Título de Reconhecimento de Domínio Particular, registrado na Matrícula nº 595, ficha 01 do Livro 2-E, no Cartório de Registro de Imóveis, Hipotecas, Títulos e Documentos das Pessoas Jurídicas da Comarca de Uauá, Estado da Bahia.

Planta com memorial descritivo e coordenadas UTM anexos ao presente Título.

GABINETE DO PREFEITO MUNICIPAL DE UAUÁ, 05 de fevereiro de 2021.

Marcos Henrique Lobo Rosa
PREFEITO MUNICIPAL

Código de segurança: {B2D8E2FB-806E-4673-B73D-74290B83F56A}



Prefeitura Municipal de Uauá



MEMORIAL DESCRITIVO

IMÓVEL: LOTE URBANO, LOCALIZADO NO PARQUE DOS UMBUZEIROS, RUA CANCÃO, Nº 39.

INSCRIÇÃO MUNICIPAL: 01.05.023.0039.001

PROPRIETÁRIO(A): UILIAMS FERREIRA DA SILVA CPF: 068.273.005-01

MATRÍCULA: MUNICÍPIO: UAUÁ-BA

ÁREA(m²): 200,00 PERÍMETRO (m): 60

LIMITES E CONFRONTAÇÕES

NORTE: ELZA SILVA FERREIRA

LESTE: CÁSSIA MARIA DA CONCEIÇÃO

SUL: RUA CANCÃO

OESTE: LILIAN DA SILVA RIBEIRO

DESCRIÇÃO DO PERÍMETRO

Inicia-se a descrição deste perímetro no vértice **WFS01**, de coordenadas geográfica Latitude: 9°50'2.67"S e Longitude: 39°29'17.31"O e UTM N 8.912.893,09m e E 446.474,37m; deste segue confrontando com RUA CANCÃO no quadrante Noroeste, com azimute de 60°21'17,22" por uma distância de 10,00 m até o vértice **WFS02**, de coordenadas N 8.912.898,04m e E 446.483,06m; deste segue confrontando com CÁSSIA MARIA DA CONCEIÇÃO no quadrante Sudoeste, com azimute de 330°21'17,22" por uma distância de 20,00 m até o vértice **WFS03**, de coordenadas N 8.912.915,42m e E 446.473,17m; deste segue confrontando com ELZA SILVA FERREIRA no quadrante Sudeste, com azimute de 240°21'17,22" por uma distância de 10,00 m até o vértice **WFS04**, de coordenadas N 8.912.910,47m e E 446.464,48m; deste segue confrontando com LILIAN DA SILVA RIBEIRO no quadrante Nordeste, com azimute 150°21'17,22" por uma distância de 20,00 m até o vértice **WFS01**, ponto inicial da descrição deste perímetro, fechando assim o perímetro do polígono acima descrito com uma área superficial de 200.00 m².

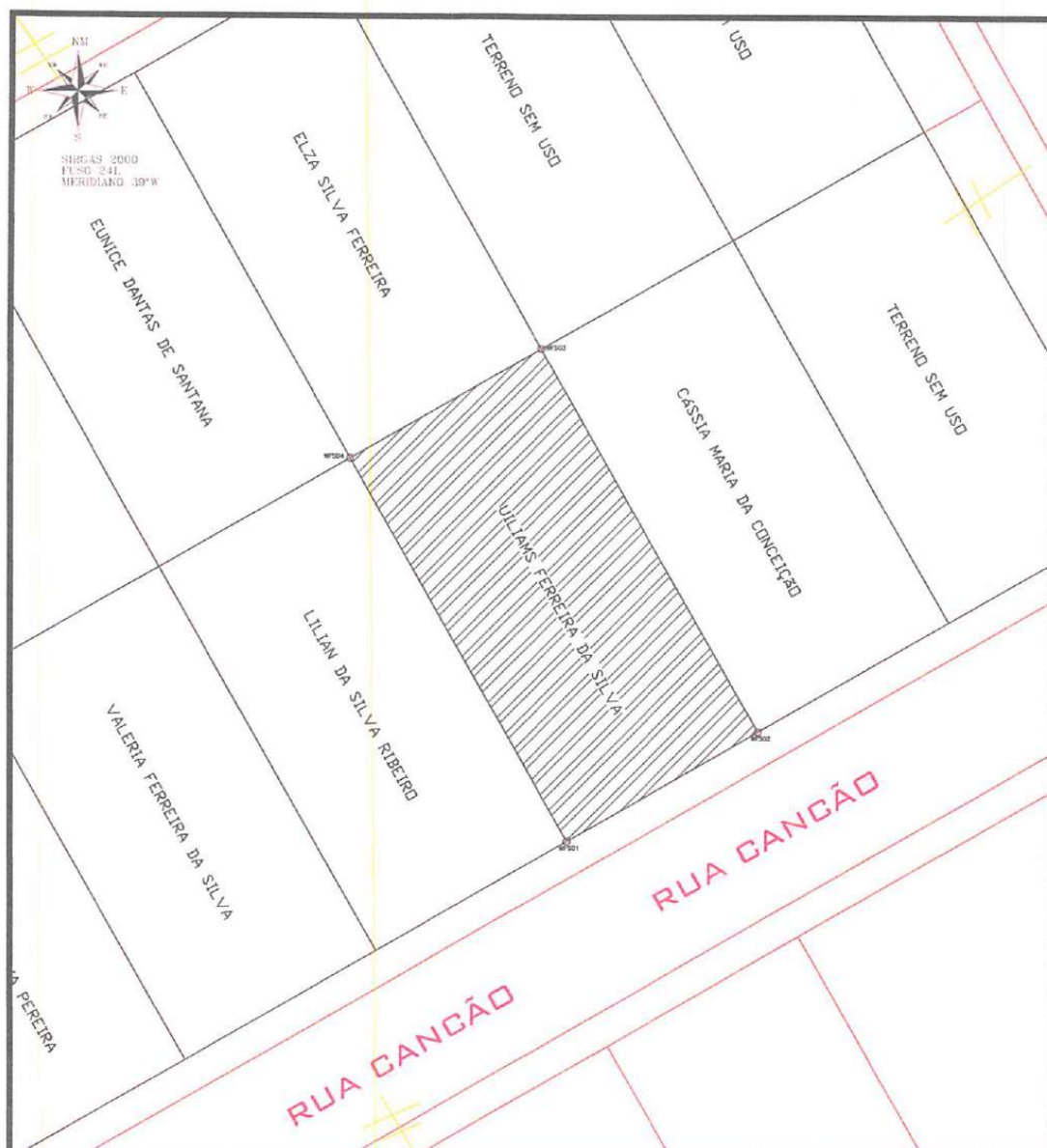
Todas as coordenadas aqui descritas estão georreferenciadas ao Sistema Geodésico Brasileiro e encontram-se representadas no Sistema UTM, referenciadas ao Meridiano Central nº 45 WGr, tendo como Datum o SIRGAS2000. Todos os azimutes e distâncias, área e perímetro foram calculados no plano de projeção UTM.


Gabriel C. Lobo de Macedo
Engenheiro Civil
CREA-BA Nº 051977333-0

Uauá - Bahia, 05/02/2021

Gabriel Cardoso Lobo de Macedo
Eng. Civil

Prefeitura Municipal de Uauá



LADOS		AZIMUTES	DISTANCIA (m)	COORDENADAS (UTM)	
Vértices	Vértices			E (metros)	N (metros)
WFS01	WFS02	60°21'17,22"	10,00	8.912.893,09	446.474,37
WFS02	WFS03	330°21'17,22"	20,00	8.912.898,04	446.483,06
WFS03	WFS04	240°21'17,22"	10,00	8.912.915,42	446.473,17
WFS04	WFS01	150°21'17,22"	20,00	8.912.910,47	446.464,48



LEVANTAMENTO PLANIALTIMETRICO

DESCRIÇÃO	LEVANTAMENTO PLANIALTIMETRICO - TERRENO	ÁREA(m²): 200,00	PERÍMETRO (m): 60,00
LOCAL:	RUA CANÇÃO	ESCALA:	1:270
RESPONSÁVEL TÉCNICO:	<i>Adriano C. Lobo de Macedo</i> Engenheiro Civil CREA-BA Nº051977333-0	FOLHA:	01
PROPRIETÁRIO:	UILIAMS FERREIRA DA SILVA	DATA:	

Prefeitura Municipal de Uauá



PREFEITURA MUNICIPAL DE UAUÁ

ESTADO DA BAHIA

TÍTULO Nº0012/2021 – REURB-S

RECONHECIMENTO DE DOMÍNIO PARTICULAR

O PREFEITO DO MUNICÍPIO DE UAUÁ, Estado da Bahia, tendo em vista os dispositivos da Lei Municipal nº 540, de 09 de janeiro de 2015, regulamentada pelo Decreto nº 448 de 16 de dezembro de 2015, considerando o que consta do **PROCESSO DE RECONHECIMENTO DE DOMÍNIO PARTICULAR Nº 0012/2021**, na modalidade alienação, outorga a **LILIAN DA SILVA RIBEIRO**, brasileira, maior, capaz, solteira, vendedora, RG nº 15540673-67 SSP/BA, inscrita no CPF sob o nº 051.306.365-03, residente na Rua Cancão, nº 50, Bairro Parque dos Umbuzeiros, município de Uauá, Estado da Bahia, Título Definitivo de um terreno urbano com inscrição imobiliária nº 01.05.023.0050.001 e área de 200,00 m² (duzentos metros quadrados), sendo 10,00 m (dez metros) de frente; 10,00 m (dez metros) de fundo; 20,00 m (vinte metros) na lateral direita; e 20,00 m (vinte metros) na lateral esquerda; no valor de R\$ 10.000,00 (dez mil reais); com coordenadas geodésicas: Latitude: 9°50'2.86"S e Longitude: 39°29'17.51"O; localizado na Rua Cancão, nº 50, Bairro Parque dos Umbuzeiros, nesta cidade de Uauá, estado da Bahia, com limites e confrontações seguintes: lateral direita: Valéria Ferreira da Silva; lateral esquerda: Uiliams Ferreira da Silva; frente: Rua Cancão; e fundo: Eunice Dantas de Santana. Desmembrado do Título de Reconhecimento de Domínio Particular, registrado na Matrícula nº 595, ficha 01 do Livro 2-E, no Cartório de Registro de Imóveis, Hipotecas, Títulos e Documentos das Pessoas Jurídicas da Comarca de Uauá, Estado da Bahia.

Planta com memorial descritivo e coordenadas UTM anexos ao presente Título.

GABINETE DO PREFEITO MUNICIPAL DE UAUÁ, 05 de fevereiro de 2021.

Marcos Henrique Lobo Rosa
PREFEITO MUNICIPAL

Código de segurança: {4387D7B2-4A7F-4533-99CB-CBD0AB93FEC6}



Prefeitura Municipal de Uauá



MEMORIAL DESCRITIVO

IMÓVEL: LOTE URBANO, LOCALIZADO NO PARQUE DOS UMBUZEIROS, RUA CANCÃO, Nº 50.

INSCRIÇÃO MUNICIPAL: 01.05.023.0050.001

PROPRIETÁRIA: LILIAN DA SILVA RIBEIRO CPF: 051.306.365-03

MATRÍCULA: MUNICÍPIO: UAUÁ-BA

ÁREA(m²): 200,00 PERÍMETRO (m): 60

LIMITES E CONFRONTAÇÕES

NORTE: EUNICE DANTAS DE SANTANA

LESTE: UILIAMS DA SILVA

SUL: RUA CANCÃO

OESTE: VALÉRIA FERREIRA DA SILVA

DESCRIÇÃO DO PERÍMETRO

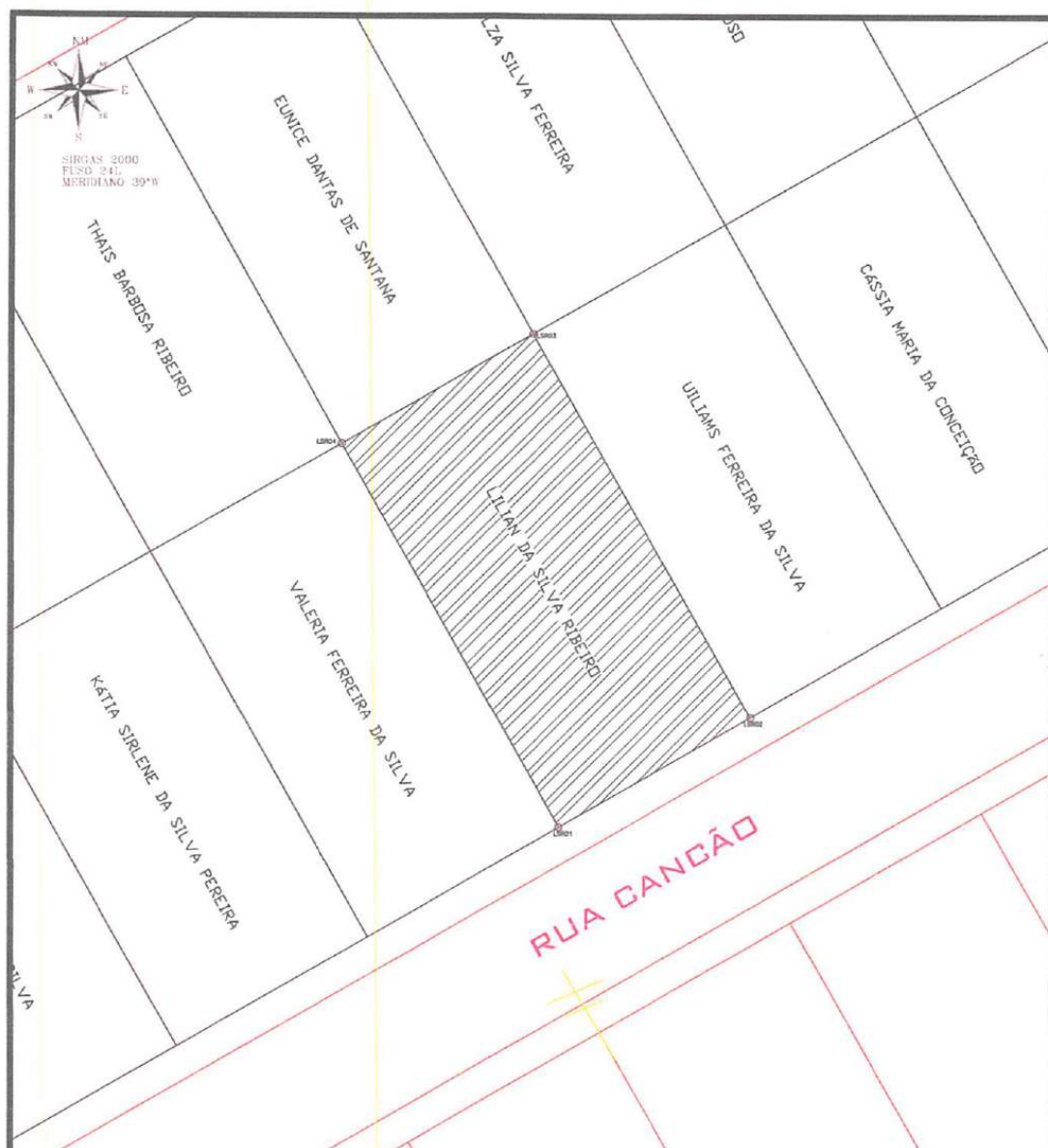
Inicia-se a descrição deste perímetro no vértice **LSR01**, de coordenadas geográficas Latitude: 9°50'2.86"S e Longitude: 39°29'17.51"O e UTM N 8.912.888,15m e E 446.465,68m; deste segue confrontando com RUA CANCÃO no quadrante Noroeste, com azimute de 60°21'17,22" por uma distância de 10,00 m até o vértice **LSR02**, de coordenadas N 8.912.893,09m e E 446.474,37m; deste segue confrontando com UILIAMS FERREIRA DA SILVA no quadrante Sudoeste, com azimute de 330°21'17,22" por uma distância de 20,00 m até o vértice **LSR03**, de coordenadas N 8.912.910,47m e E 446.464,48m; deste segue confrontando com EUNICE DANTAS DE SANTANA no quadrante Sudeste, com azimute de 240°21'17,22" por uma distância de 10,00 m até o vértice **LSR04**, de coordenadas N 8.912.905,53m e E 446.455,79m; deste segue confrontando com VALÉRIA FERREIRA DA SILVA no quadrante Nordeste, com azimute 150°21'17,22" por uma distância de 20,00 m até o vértice **LSR01**, ponto inicial da descrição deste perímetro, fechando assim o perímetro do polígono acima descrito com uma área superficial de 200.00 m². Todas as coordenadas aqui descritas estão georreferenciadas ao Sistema Geodésico Brasileiro e encontram-se representadas no Sistema UTM, referenciadas ao Meridiano Central nº 45 WGr, tendo como Datum o SIRGAS2000. Todos os azimutes e distâncias, área e perímetro foram calculados no plano de projeção UTM.

Gabriel C. Lobo de Macedo
Engenheiro Civil
CREA-BA Nº 051977333-0

Uauá - Bahia, 05/02/2021

Gabriel Cardoso Lobo de Macedo
Eng. Civil

Prefeitura Municipal de Uauá



LADOS		AZIMUTES	DISTANCIA (m)	COORDENADAS (UTM)	
Vértices	Vértices			E (metros)	N (metros)
LSR01	LSR02	60°21'17,22"	10,00	8.912.888,15	446.465,68
LSR02	LSR03	330°21'17,22"	20,00	8.912.893,09	446.474,37
LSR03	LSR04	240°21'17,22"	10,00	8.912.910,47	446.464,48
LSR04	LSR01	150°21'17,22"	20,00	8.912.905,53	446.455,79



LEVANTAMENTO PLANIALTIMETRICO

DESCRIÇÃO	LEVANTAMENTO PLANIALTIMETRICO - TERRENO	ÁREA(m²): 200,00	PERÍMETRO (m): 60,00
LOCAL:	RUA CANÇÃO	ESCALA:	1:270
RESPONSÁVEL TÉCNICO:	<i>Gabriel C. Leão de Macedo</i> Engenheiro Civil CREA-BA Nº051977333-0	FOLHA:	01
PROPRIETÁRIO:	LILIAN DA SILVA RIBEIRO	DATA:	

Prefeitura Municipal de Uauá



PREFEITURA MUNICIPAL DE UAUÁ

ESTADO DA BAHIA

TÍTULO Nº0013/2021 – REURB-S

RECONHECIMENTO DE DOMÍNIO PARTICULAR

O PREFEITO DO MUNICÍPIO DE UAUÁ, Estado da Bahia, tendo em vista os dispositivos da Lei Municipal nº 540, de 09 de janeiro de 2015, regulamentada pelo Decreto nº 448 de 16 de dezembro de 2015, considerando o que consta do **PROCESSO DE RECONHECIMENTO DE DOMÍNIO PARTICULAR Nº 0013/2021**, na modalidade alienação, outorga a **VALÉRIA FERREIRA DA SILVA**, brasileira, maior, capaz, solteira, doméstica, RG nº 16.502.722-35 SSP/BA, inscrita no CPF sob o nº 053.609.845-03, residente na Rua Cancão, nº 59, Bairro Parque dos Umbuzeiros, município de Uauá, Estado da Bahia, Título Definitivo de um terreno urbano com inscrição imobiliária nº 01.05.023.0059.001 e área de 200,00 m² (duzentos metros quadrados), sendo 10,00 m (dez metros) de frente; 10,00 m (dez metros) de fundo; 20,00 m (vinte metros) na lateral direita; e 20,00 m (vinte metros) na lateral esquerda; no valor de R\$ 10.000,00 (dez mil reais); com coordenadas geodésicas: Latitude: 9°50'2.99" Sul e Longitude: 39°29'17.89" Oeste; localizado na Rua Cancão, nº 59, Bairro Parque dos Umbuzeiros, nesta cidade de Uauá, estado da Bahia, com limites e confrontações seguintes: lateral direita: Kátia Sirlene da Silva Pereira; lateral esquerda: Lilian da Silva Barbosa; frente: Rua Cancão; e fundo: Thais Barbosa Ribeiro. Desmembrado do Título de Reconhecimento de Domínio Particular, registrado na Matrícula nº 595, ficha 01 do Livro 2-E, no Cartório de Registro de Imóveis, Hipotecas, Títulos e Documentos das Pessoas Jurídicas da Comarca de Uauá, Estado da Bahia.

Planta com memorial descritivo e coordenadas UTM anexos ao presente Título.

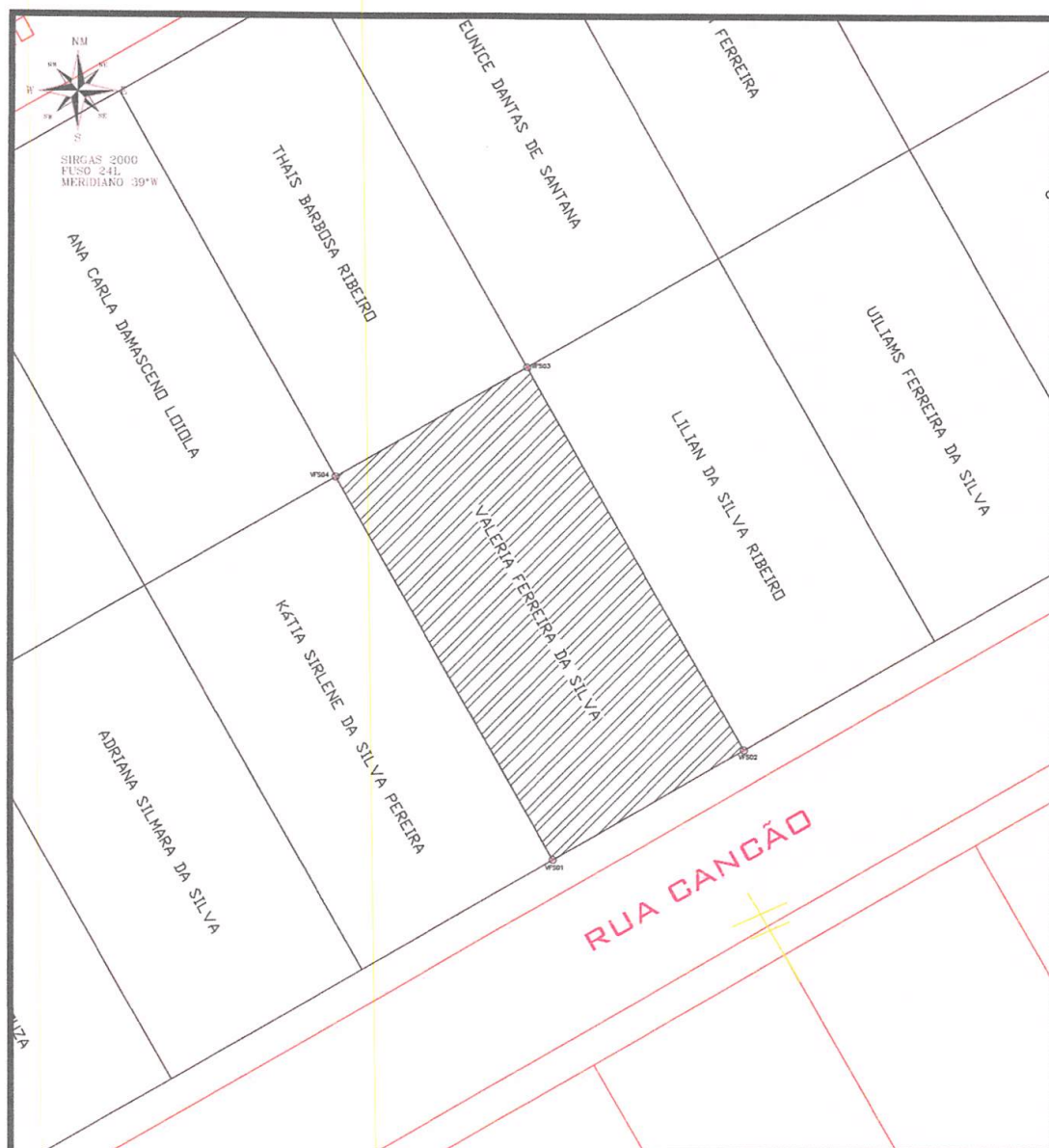
GABINETE DO PREFEITO MUNICIPAL DE UAUÁ, 05 de fevereiro de 2021.

Marcos Henrique Lobo Rosa
PREFEITO MUNICIPAL

Código de segurança: {9E31290C-74C9-4FC9-9741-52FAB900038C}



Prefeitura Municipal de Uauá



LADOS		AZIMUTES	DISTANCIA (m)	COORDENADAS (UTM)	
Vértices	Vértices			E (metros)	N (metros)
VFS01	VFS02	60°21'17,22"	10,00	8.912.883,20	446.456,99
VFS02	VFS03	330°21'17,22"	20,00	8.912.888,15	446.465,68
VFS03	VFS04	240°21'17,22"	10,00	8.912.905,53	446.455,79
VFS04	VFS01	150°21'17,22"	20,00	8.912.900,58	446.447,10



LEVANTAMENTO PLANIALTIMETRICO

DESCRIÇÃO	LEVANTAMENTO PLANIALTIMETRICO - TERRENO	ÁREA(m²): 200,00	PERÍMETRO (m): 60,00
LOCAL:	RUA CANGAÇÃO	ESCALA:	1:270
RESPONSÁVEL TÉCNICO:	<i>Gabriel D. Leão de Macedo</i> Engenheiro Civil CREA-BA Nº051977333-0	FOLHA:	01
PROPRIETÁRIO:	VALÉRIA FERREIRA DA SILVA	DATA:	

Prefeitura Municipal de Uauá



MEMORIAL DESCRITIVO

IMÓVEL: LOTE URBANO, LOCALIZADO NO PARQUE DOS UMBUZEIROS, RUA CANCÃO, Nº 59.

INSCRIÇÃO MUNICIPAL: 01.05.023.0059.001

PROPRIETÁRIO(A): VALÉRIA FERREIRA DA SILVA **CPF:** 053.609.845-03

MATRICULA: **MUNICÍPIO:** UAUÁ-BA

ÁREA(m²): 200,00 **PERÍMETRO (m):** 60

LIMITES E CONFRONTAÇÕES

NORTE: THAIS BARBOSA RIBEIRO

LESTE: LILIAN DA SILVA RIBEIRO

SUL: RUA CANCÃO

OESTE: KÁTIA SIRLENE DA SILVA PEREIRA

DESCRIÇÃO DO PERÍMETRO

Inicia-se a descrição deste perímetro no vértice **VFS01**, de coordenadas geográficas Latitude: 9°50'2.99"S e Longitude: 39°29'17.89"O e UTM N 8.912.883,20m e E 446.456,99m; deste segue confrontando com RUA CANCÃO no quadrante Noroeste, com azimute de 60°21'17,22" por uma distância de 10,00 m até o vértice **VFS02**, de coordenadas N 8.912.888,15m e E 446.465,68m; deste segue confrontando com LILIAN DA SILVA RIBEIRO no quadrante Sudoeste, com azimute de 330°21'17,22" por uma distância de 20,00 m até o vértice **VFS03**, de coordenadas N 8.912.905,53m e E 446.455,79m; deste segue confrontando com THAIS BARBOSA RIBEIRO no quadrante Sudeste, com azimute de 240°21'17,22" por uma distância de 10,00m até o vértice **VFS04**, de coordenadas N 8.912.900,58m e E 446.447,10m; deste segue confrontando com KÁTIA SIRLENE DA SILVA PEREIRA no quadrante Nordeste, com azimute 150°21'17,22" por uma distância de 20,00 m até o vértice **VFS01**, ponto inicial da descrição deste perímetro, fechando assim o perímetro do polígono acima descrito com uma área superficial de 200.00 m². Todas as coordenadas aqui descritas estão georreferenciadas ao Sistema Geodésico Brasileiro e encontram-se representadas no Sistema UTM, referenciadas ao Meridiano Central nº 45 WGr, tendo como Datum o SIRGAS2000. Todos os azimutes e distâncias, área e perímetro foram calculados no plano de projeção UTM.


Gabriel C. Lobo de Macedo
Engenheiro Civil
CREA-BA Nº 051977333-0

Uauá - Bahia, 05/02/2021

Gabriel Cardoso Lobo de Macedo
Eng. Civil

Prefeitura Municipal de Uauá



PREFEITURA MUNICIPAL DE UAUÁ ESTADO DA BAHIA

TÍTULO Nº0014/2021 – REURB-S

RECONHECIMENTO DE DOMÍNIO PARTICULAR

O PREFEITO DO MUNICÍPIO DE UAUÁ, Estado da Bahia, tendo em vista os dispositivos da Lei Municipal nº 540, de 09 de janeiro de 2015, regulamentada pelo Decreto nº 448 de 16 de dezembro de 2015, considerando o que consta do **PROCESSO DE RECONHECIMENTO DE DOMÍNIO PARTICULAR Nº 0014/2021**, na modalidade alienação, outorga a **KÁTIA SIRLENE DA SILVA PEREIRA**, brasileira, maior, capaz, solteira, doméstica, RG nº 15.041.501-04 SSP/BA, inscrita no CPF sob o nº 055.766.655-46, residente na Rua Cancão, nº 69, Bairro Parque dos Umbuzeiros, município de Uauá, Estado da Bahia, Título Definitivo de um terreno urbano com inscrição imobiliária nº 01.05.023.0069.001 e área de 200,00 m² (duzentos metros quadrados), sendo 10,00 m (dez metros) de frente; 10,00 m (dez metros) de fundo; 20,00 m (vinte metros) na lateral direita; e 20,00 m (vinte metros) na lateral esquerda; no valor de R\$ 10.000,00 (dez mil reais); com coordenadas geodésicas: Latitude: 9°50'3.16" Sul e Longitude: 39°29'18.17" Oeste; localizado na Rua Cancão, nº 69, Bairro Parque dos Umbuzeiros, nesta cidade de Uauá, estado da Bahia, com limites e confrontações seguintes: lateral direita: Adriana Silmara da Silva; lateral esquerda: Valéria Ferreira da Silva; frente: Rua Cancão; e fundo: Ana Carla Damasceno Loiola. Desmembrado do Título de Reconhecimento de Domínio Particular, registrado na Matrícula nº 595, ficha 01 do Livro 2-E, no Cartório de Registro de Imóveis, Hipotecas, Títulos e Documentos das Pessoas Jurídicas da Comarca de Uauá, Estado da Bahia.

Planta com memorial descritivo e coordenadas UTM anexos ao presente Título.

GABINETE DO PREFEITO MUNICIPAL DE UAUÁ, 05 de fevereiro de 2021.

Marcos Henrique Lobo Rosa
PREFEITO MUNICIPAL

Código de segurança: {34B277AD-2AE3-45E1-933A-193FDE7BB694}



Prefeitura Municipal de Uauá



MEMORIAL DESCRITIVO

IMÓVEL: LOTE URBANO, LOCALIZADO NO PARQUE DOS UMBUZEIROS, RUA CANCÃO, Nº 69.

INSCRIÇÃO MUNICIPAL: 01.05.023.0069.001

PROPRIETÁRIO(A): KÁTIA SIRLENE DA SILVA PEREIRA CPF: 055.766.655-46

MATRÍCULA: MUNICÍPIO: UAUÁ-BA

ÁREA(m²): 200,00 PERÍMETRO (m): 60

LIMITES E CONFRONTAÇÕES

NORTE: ANA CARLA DAMASCENO LOIOLA

LESTE: VÁLERIA FERREIRA DA SILVA

SUL: RUA CANCÃO

OESTE: ADRIANA SILMARA DA SILVA

DESCRIÇÃO DO PERÍMETRO

Inicia-se a descrição deste perímetro no vértice KSSP01, de coordenadas geográficas Latitude: 9°50'3.16"S e Longitude: 39°29'18.17"O e UTM N 8.912.878,25m e E 446.448,30m; deste segue confrontando com RUA CANCÃO no quadrante Noroeste, com azimute de 60°21'17,22" por uma distância de 10,00 m até o vértice KSSP02, de coordenadas N 8.912.883,20m e E 446.456,99m; deste segue confrontando com VALÉRIA FERREIRA DA SILVA no quadrante Sudoeste, com azimute de 330°21'17,22" por uma distância de 20,00 m até o vértice KSSP03, de coordenadas N 8.912.900,58m e E 446.447,10m; deste segue confrontando com ANA CARLA DAMASCENO LOIOLA no quadrante Sudeste, com azimute de 240°21'17,22" por uma distância de 10,00 m até o vértice KSSP04, de coordenadas N 8.912.895,63m e E 446.438,41m; deste segue confrontando com ADRIANA SILMARA DA SILVA no quadrante Nordeste, com azimute 150°21'17,22" por uma distância de 20,00 m até o vértice KSSP01, ponto inicial da descrição deste perímetro, fechando assim o perímetro do polígono acima descrito com uma área superficial de 200.00 m².

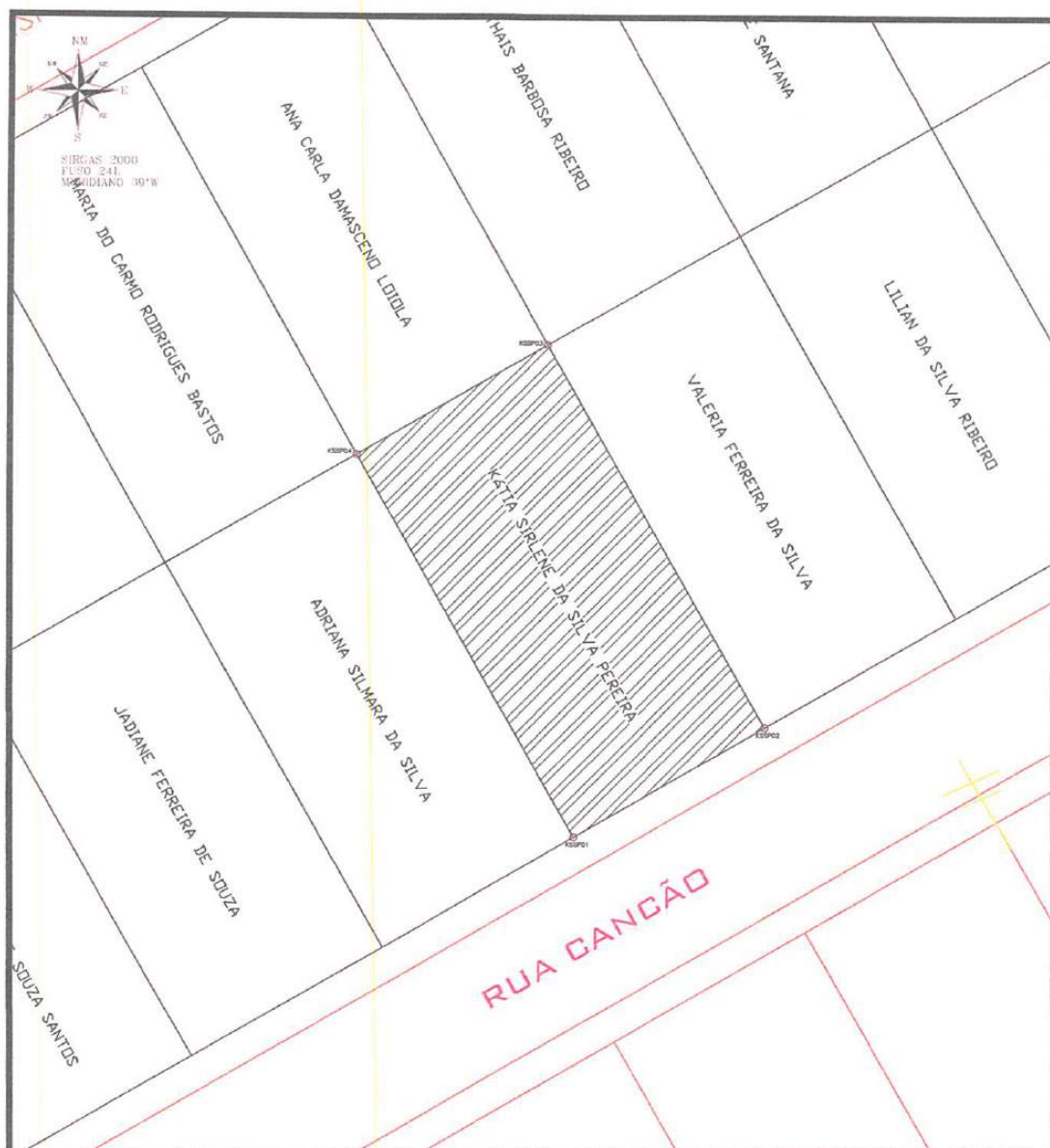
Todas as coordenadas aqui descritas estão georreferenciadas ao Sistema Geodésico Brasileiro e encontram-se representadas no Sistema UTM, referenciadas ao Meridiano Central nº 45 WGr, tendo como Datum o SIRGAS2000. Todos os azimutes e distâncias, área e perímetro foram calculados no plano de projeção UTM.

Gabriel C. Lobo de Macedo
Engenheiro Civil
CREA-BA Nº 051977333-0

Uauá - Bahia, 05/02/2021

Gabriel Cardoso Lobo de Macedo
Eng. Civil

Prefeitura Municipal de Uauá



LADOS		AZIMUTES	DISTANCIA (m)	COORDENADAS (UTM)	
Vértices	Vértices			E (metros)	N (metros)
KSSP01	KSSP02	60°21'17,22"	10,00	8.912.878,25	446.448,30
KSSP02	KSSP03	330°21'17,22"	20,00	8.912.883,20	446.456,99
KSSP03	KSSP04	240°21'17,22"	10,00	8.912.900,58	446.447,10
KSSP04	KSSP01	150°21'17,22"	20,00	8.912.895,63	446.438,41



LEVANTAMENTO PLANIALTIMETRICO

DESCRIÇÃO	LEVANTAMENTO PLANIALTIMETRICO - TERRENO	ÁREA(m²): 200,00	PERÍMETRO (m): 60,00
LOCAL	RUA CANÇÃO	ESCALA: 1:270	FOLHA: 01
RESPONSÁVEL TÉCNICO	Gabriel C. Lobo de Macedo Engenheiro Civil CREA-BA Nº051977333-0	PROPRIETÁRIO:	KÁTIA SIRLENE DA SILVA PEREIRA
			DATA:

Prefeitura Municipal de Uauá



PREFEITURA MUNICIPAL DE UAUÁ

ESTADO DA BAHIA

TÍTULO Nº0015/2021 – REURB-S

RECONHECIMENTO DE DOMÍNIO PARTICULAR

O PREFEITO DO MUNICÍPIO DE UAUÁ, Estado da Bahia, tendo em vista os dispositivos da Lei Municipal nº 540, de 09 de janeiro de 2015, regulamentada pelo Decreto nº 448 de 16 de dezembro de 2015, considerando o que consta do **PROCESSO DE RECONHECIMENTO DE DOMÍNIO PARTICULAR Nº 0015/2021**, na modalidade alienação, outorga a **ADRIANA SILMARA DA SILVA**, brasileira, maior, capaz, solteira, doméstica, RG nº 12.100.296-93 SSP/BA, inscrita no CPF sob o nº 022.937.645-24, residente na Rua Cancão, nº 79, Bairro Parque dos Umbuzeiros, município de Uauá, Estado da Bahia, Título Definitivo de um terreno urbano com inscrição imobiliária nº 01.05.023.0079.001 e área de 200,00 m² (duzentos metros quadrados), sendo 10,00 m (dez metros) de frente; 10,00 m (dez metros) de fundo; 20,00 m (vinte metros) na lateral direita; e 20,00 m (vinte metros) na lateral esquerda; no valor de R\$ 10.000,00 (dez mil reais); com coordenadas geodésicas: Latitude: 9°50'3.35" Sul e Longitude: 39°29'18.45" Oeste; localizado na Rua Cancão, nº 79, Bairro Parque dos Umbuzeiros, nesta cidade de Uauá, estado da Bahia, com limites e confrontações seguintes: lateral direita: Jadiane Ferreira de Souza; lateral esquerda: Kátia Sirlene da Silva Pereira; frente: Rua Cancão; e fundo: Maria do Carmo Rodrigues Bastos. Desmembrado do Título de Reconhecimento de Domínio Particular, registrado na Matrícula nº 595, ficha 01 do Livro 2-E, no Cartório de Registro de Imóveis, Hipotecas, Títulos e Documentos das Pessoas Jurídicas da Comarca de Uauá, Estado da Bahia.

Planta com memorial descritivo e coordenadas UTM anexos ao presente Título.

GABINETE DO PREFEITO MUNICIPAL DE UAUÁ, 05 de fevereiro de 2021.

Marcos Henrique Lobo Rosa
PREFEITO MUNICIPAL

Código de segurança: {F7D7F531-FBA0-4CD2-ACF8-B4600C0EC598}



Prefeitura Municipal de Uauá



MEMORIAL DESCRITIVO

IMÓVEL: LOTE URBANO, LOCALIZADO NO PARQUE DOS UMBUZEIROS, RUA CANCÃO, Nº 79.

INSCRIÇÃO MUNICIPAL: 01.05.023.0079.001

PROPRIETÁRIO(A): ADRIANA SILMARA DA SILVA CPF: 022.937.645-24

MATRÍCULA: MUNICÍPIO: UAUÁ-BA

ÁREA(m²): 200,00 PERÍMETRO (m): 60

LIMITES E CONFRONTAÇÕES

NORTE: MARIA DO CARMO RODRIGUES BASTOS

LESTE: KÁTIA SIRLENE DA SILVA PEREIRA

SUL: RUA CANCÃO

OESTE: JADIANE FERREIRA DE SOUZA

DESCRIÇÃO DO PERÍMETRO

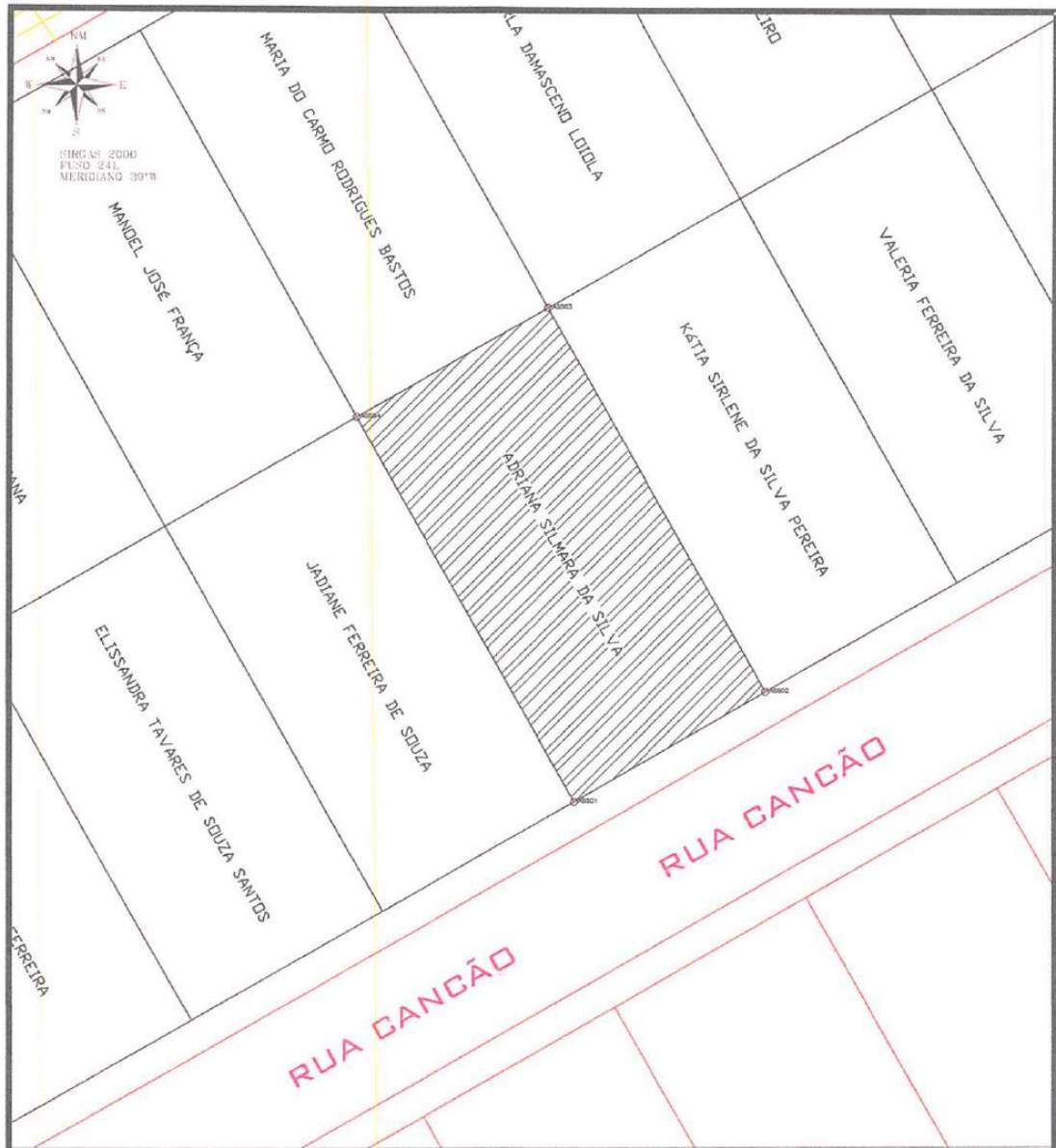
Inicia-se a descrição deste perímetro no vértice ASS01, de coordenadas geográficas Latitude: 9°50'3.35"S e Longitude: 39°29'18.45"O e UTM N 8.912.873,31m e E 446.439,61m; deste segue confrontando com RUA CANCÃO no quadrante Noroeste, com azimute de 60°21'17,22" por uma distância de 10,00 m até o vértice ASS02, de coordenadas N 8.912.878,25m e E 446.448,30m; deste segue confrontando com KÁTIA SIRLENE DA SILVA PEREIRA no quadrante Sudoeste, com azimute de 330°21'17,22" por uma distância de 20,00 m até o vértice ASS03, de coordenadas N 8.912.895,63m e E 446.438,41m; deste segue confrontando com MARIA DO CARMO RODRIGUES BASTOS no quadrante Sudeste, com azimute de 240°21'17,22" por uma distância de 10,00 m até o vértice ASS04, de coordenadas N 8.912.890,69m e E 446.429,71m; deste segue confrontando com JADIANE FERREIRA DE SOUZA no quadrante Nordeste, com azimute 150°21'17,22" por uma distância de 20,00 m até o vértice ASS01, ponto inicial da descrição deste perímetro, fechando assim o perímetro do polígono acima descrito com uma área superficial de 200,00 m². Todas as coordenadas aqui descritas estão georreferenciadas ao Sistema Geodésico Brasileiro e encontram-se representadas no Sistema UTM, referenciadas ao Meridiano Central nº 45 WGr, tendo como Datum o SIRGAS2000. Todos os azimutes e distâncias, área e perímetro foram calculados no plano de projeção UTM.


Gabriel C. Lobo de Macedo
Engenheiro Civil
CREA-BA Nº051977333-0

UAUÁ - BAHIA, 05/02/2021

Gabriel Cardoso Lobo de Macedo
Eng. Civil

Prefeitura Municipal de Uauá



LADOS		AZIMUTES	DISTANCIA (m)	COORDENADAS (UTM)	
Vértices	Vértices			E (metros)	N (metros)
ASS01	ASS02	60°21'17,22"	10,00	8.912.873,31	446.439,61
ASS02	ASS03	330°21'17,22"	20,00	8.912.878,25	446.448,30
ASS03	ASS04	240°21'17,22"	10,00	8.912.895,63	446.438,41
ASS04	ASS01	150°21'17,22"	20,00	8.912.890,69	446.429,71



LEVANTAMENTO PLANIALTIMETRICO

DESCRIÇÃO	LEVANTAMENTO PLANIALTIMETRICO - TERRENO	ÁREA(m²): 200,00	PERÍMETRO (m): 60,00
LOCAL:	RUA CANCÃO	ESCALA:	FOLHA: 01
RESPONSÁVEL TÉCNICO:	<i>Gabriel G. Lobo de Macedo</i> Engenheiro Civil CREA-BA Nº051977333-0	PROPRIETÁRIO:	DATA:
		ADRIANA SILMARA DA SILVA	

Prefeitura Municipal de Uauá



PREFEITURA MUNICIPAL DE UAUÁ ESTADO DA BAHIA

TÍTULO Nº0016/2021 – REURB-S

RECONHECIMENTO DE DOMÍNIO PARTICULAR

O PREFEITO DO MUNICÍPIO DE UAUÁ, Estado da Bahia, tendo em vista os dispositivos da Lei Municipal nº 540, de 09 de janeiro de 2015, regulamentada pelo Decreto nº 448 de 16 de dezembro de 2015, considerando o que consta do **PROCESSO DE RECONHECIMENTO DE DOMÍNIO PARTICULAR Nº 0016/2021**, na modalidade alienação, outorga a **JADIANE FERREIRA DE SOUZA**, brasileira, maior, capaz, solteira, doméstica, RG nº 14.692.039-28 SSP/BA, inscrita no CPF sob o nº 057.157.005-40, residente na Rua Cancão, nº 88, Bairro Parque dos Umbuzeiros, município de Uauá, Estado da Bahia, Título Definitivo de um terreno urbano com inscrição imobiliária nº 01.05.023.0088.001 e área de 200,00 m² (duzentos metros quadrados), sendo 10,00 m (dez metros) de frente; 10,00 m (dez metros) de fundo; 20,00 m (vinte metros) na lateral direita; e 20,00 m (vinte metros) na lateral esquerda; no valor de R\$ 10.000,00 (dez mil reais); com coordenadas geodésicas: Latitude: 9°50'3.50" Sul e Longitude: 39°29'18.70" Oeste; localizado na Rua Cancão, nº 88, Parque dos Umbuzeiros, nesta cidade de Uauá, estado da Bahia, com limites e confrontações seguintes: lateral direita: Elissandra Tavares de Souza Santos; lateral esquerda: Adriana Silmara da Silva; frente: Rua Cancão; e fundo: Manoel José França. Desmembrado do Título de Reconhecimento de Domínio Particular, registrado na Matrícula nº 595, ficha 01 do Livro 2-E, no Cartório de Registro de Imóveis, Hipotecas, Títulos e Documentos das Pessoas Jurídicas da Comarca de Uauá, Estado da Bahia.

Planta com memorial descritivo e coordenadas UTM anexos ao presente Título.

GABINETE DO PREFEITO MUNICIPAL DE UAUÁ, 05 de fevereiro de 2021.

Marcos Henrique Lobo Rosa
PREFEITO MUNICIPAL

Código de segurança: {499E7468-BF41-477D-922E-8F25D7119128}



Prefeitura Municipal de Uauá



COMARCAS DO INTERIOR



MEMORIAL DESCRITIVO

IMÓVEL: LOTE URBANO, LOCALIZADO NO PARQUE DOS UMBUZEIROS, RUA CANCÃO, Nº 88.

INSCRIÇÃO MUNICIPAL: 01.05.023.0088.001

PROPRIETÁRIA: JADIANE FERREIRA DE SOUZA CPF: 057.157.005-40

MATRÍCULA: MUNICÍPIO: UAUÁ-BA

ÁREA(m²): 200,00 PERÍMETRO (m): 60

LIMITES E CONFRONTAÇÕES

NORTE: MANOEL JOSÉ FRANÇA

LESTE: ADRIANA SILMARA DA SILVA

SUL: RUA CANCÃO

OESTE: ELISSANDRA TAVARES DE SOUZA SANTOS

DESCRIÇÃO DO PERÍMETRO

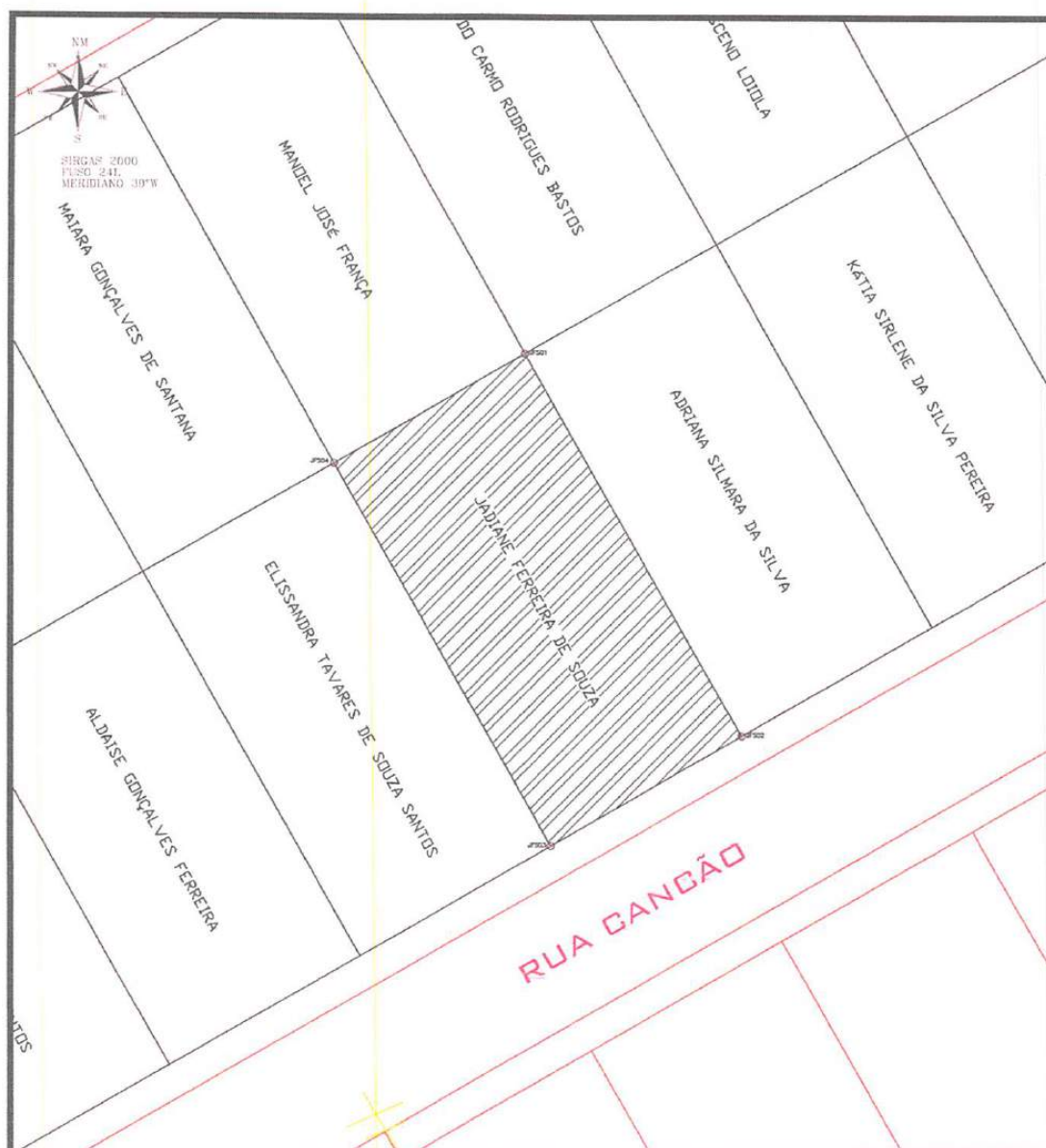
Inicia-se a descrição deste perímetro no vértice JFS01, de coordenadas geográficas Latitude: 9°50'3.50"S e Longitude: 39°29'18.70"O e UTM N 8.912.890,69m e E 446.429,71m; deste segue confrontando com ADRIANA SILMARA DA SILVA no quadrante Nordeste, com azimute de 150°21'17,22" por uma distância de 20,00 m até o vértice JFS02, de coordenadas N 8.912.873,31m e E 446.439,61m; deste segue confrontando com RUA CANCÃO no quadrante Sudeste, com azimute de 240°21'17,22" por uma distância de 10,00 m até o vértice JFS03, de coordenadas N 8.912.868,36m e E 446.430,92m; deste segue confrontando com ELISSANDRA TAVARES DE SOUZA SANTOS no quadrante Sudoeste, com azimute de 330°21'17,22" por uma distância de 20,00 m até o vértice JFS04, de coordenadas N 8.912.885,74m e E 446.421,02m; deste segue confrontando com MANOEL JOSÉ FRANÇA no quadrante Noroeste, com azimute 60°21'17,22" por uma distância de 10,00 m até o vértice JFS01, ponto inicial da descrição deste perímetro, fechando assim o perímetro do polígono acima descrito com uma área superficial de 200.00 m². Todas as coordenadas aqui descritas estão georreferenciadas ao Sistema Geodésico Brasileiro e encontram-se representadas no Sistema UTM, referenciadas ao Meridiano Central nº 45 WGr, tendo como Datum o SIRGAS2000. Todos os azimutes e distâncias, área e perímetro foram calculados no plano de projeção UTM.

Gabriel C. Lobo de Macedo
Engenheiro Civil
CREA-BA N° 051977333-0

UAUÁ – BAHIA, 05/02/2021

Gabriel Cardoso Lobo de Macedo
Eng. Civil

Prefeitura Municipal de Uauá



LADOS		AZIMUTES	DISTANCIA (m)	COORDENADAS (UTM)	
Vértices	Vértices			E (metros)	N (metros)
JFS01	JFS02	150°21'17,22"	20,00	8.912.890,69	446.429,71
JFS02	JFS03	240°21'17,22"	10,00	8.912.873,31	446.439,61
JFS03	JFS04	330°21'17,22"	20,00	8.912.868,36	446.430,92
JFS04	JFS01	60°21'17,22"	10,00	8.912.885,74	446.421,02



LEVANTAMENTO PLANIALTIMETRICO

DESCRIÇÃO	LEVANTAMENTO PLANIALTIMETRICO - TERRENO	ÁREA(m²): 200,00	PERÍMETRO (m): 60,00
LOCAL:	RUA CANÇÃO	ESCALA:	1:270
RESPONSÁVEL TÉCNICO:	<i>Gabriel C. Lobo de Macedo</i> Engenheiro Civil CREA-BA Nº051977333-0	PROPRIETÁRIO:	JADIANE FERREIRA DE SOUZA
		FOLHA:	01
		DATA:	

Prefeitura Municipal de Uauá



PREFEITURA MUNICIPAL DE UAUÁ ESTADO DA BAHIA

TÍTULO Nº0017/2021 – REURB-S

RECONHECIMENTO DE DOMÍNIO PARTICULAR

O PREFEITO DO MUNICÍPIO DE UAUÁ, Estado da Bahia, tendo em vista os dispositivos da Lei Municipal nº 540, de 09 de janeiro de 2015, regulamentada pelo Decreto nº 448 de 16 de dezembro de 2015, considerando o que consta do **PROCESSO DE RECONHECIMENTO DE DOMÍNIO PARTICULAR Nº 0017/2021**, na modalidade alienação, outorga a **ELISSANDRA TAVARES DE SOUZA SANTOS**, brasileira, maior, capaz, solteira, do lar, RG nº 15780996-09 SSP/BA, inscrita no CPF sob o nº 073.791.155-70, residente na Rua Cancão, nº 98, Bairro Parque dos Umbuzeiros, município de Uauá, Estado da Bahia, Título Definitivo de um terreno urbano com inscrição imobiliária nº 01.05.023.0098.001 e área de 200,00 m² (duzentos metros quadrados), sendo 10,00 m (dez metros) de frente; 10,00 m (dez metros) de fundo; 20,00 m (vinte metros) na lateral direita; e 20,00 m (vinte metros) na lateral esquerda; no valor de R\$ 10.000,00 (dez mil reais); com coordenadas geodésicas: Latitude: 9°50'3.62" Sul e Longitude: 39°29'19.02" Oeste; localizado na Rua Cancão, nº 98, Bairro Parque dos Umbuzeiros, nesta cidade de Uauá, estado da Bahia, com limites e confrontações seguintes: lateral direita: Aldaise Gonçalves Ferreira; lateral esquerda: Jadiane Ferreira de Souza; frente: Rua Cancão; e fundo: Maiara Gonçalves de Santana. Desmembrado do Título de Reconhecimento de Domínio Particular, registrado na Matrícula nº 595, ficha 01 do Livro 2-E, no Cartório de Registro de Imóveis, Hipotecas, Títulos e Documentos das Pessoas Jurídicas da Comarca de Uauá, Estado da Bahia.

Planta com memorial descritivo e coordenadas UTM anexos ao presente Título.

GABINETE DO PREFEITO MUNICIPAL DE UAUÁ, 05 de fevereiro de 2021.

Marcos Henrique Lobo Rosa
PREFEITO MUNICIPAL

Código de segurança: {96497180-D681-4296-886A-969C3CCE561E}



Prefeitura Municipal de Uauá



MEMORIAL DESCRITIVO

IMÓVEL: LOTE URBANO, LOCALIZADO NO PARQUE DOS UMBUZEIROS, RUA CANCÃO, Nº 98.

INSCRIÇÃO MUNICIPAL: 01.05.023.0098.001

PROPRIETÁRIO(A): ELISSANDRA TAVARES DE SOUZA SANTOS CPF: 073.791.155-70

MATRÍCULA: MUNICÍPIO: UAUÁ-BA

ÁREA(m²): 200,00 PERÍMETRO (m): 60

LIMITES E CONFRONTAÇÕES

NORTE: MAIARA GONÇALVES DE SANTANA

LESTE: JADIANE FERREIRA DE SOUZA

SUL: RUA CANCÃO

OESTE: ALDAISE GONÇALVES FERREIRA

DESCRIÇÃO DO PERÍMETRO

Inicia-se a descrição deste perímetro no vértice ETSS01, de coordenadas geográficas Latitude: 9°50'3.62"S e Longitude: 39°29'19.02"O e UTM N 8.912.885,74m e E 446.421,02m; deste segue confrontando com JADIANE FERREIRA DE SOUZA no quadrante Nordeste, com azimute de 150°21'17,22" por uma distância de 20,00 m até o vértice ETSS02, de coordenadas N 8.912.868,36m e E 446.430,92m; deste segue confrontando com RUA CANCÃO no quadrante Sudeste, com azimute de 240°21'17,22" por uma distância de 10,00 m até o vértice ETSS03, de coordenadas N 8.912.863,41m e E 446.422,23m; deste segue confrontando com ALDAISE GONÇALVES FERREIRA no quadrante Sudoeste, com azimute de 330°21'17,22" por uma distância de 20,00 m até o vértice ETSS04, de coordenadas N 8.912.880,80m e E 446.412,33m; deste segue confrontando com MAIARA GONÇALVES DE SANTANA no quadrante Noroeste, com azimute 60°21'17,22" por uma distância de 10,00 m até o vértice ETSS01, ponto inicial da descrição deste perímetro, fechando assim o perímetro do polígono acima descrito com uma área superficial de 200,00 m².

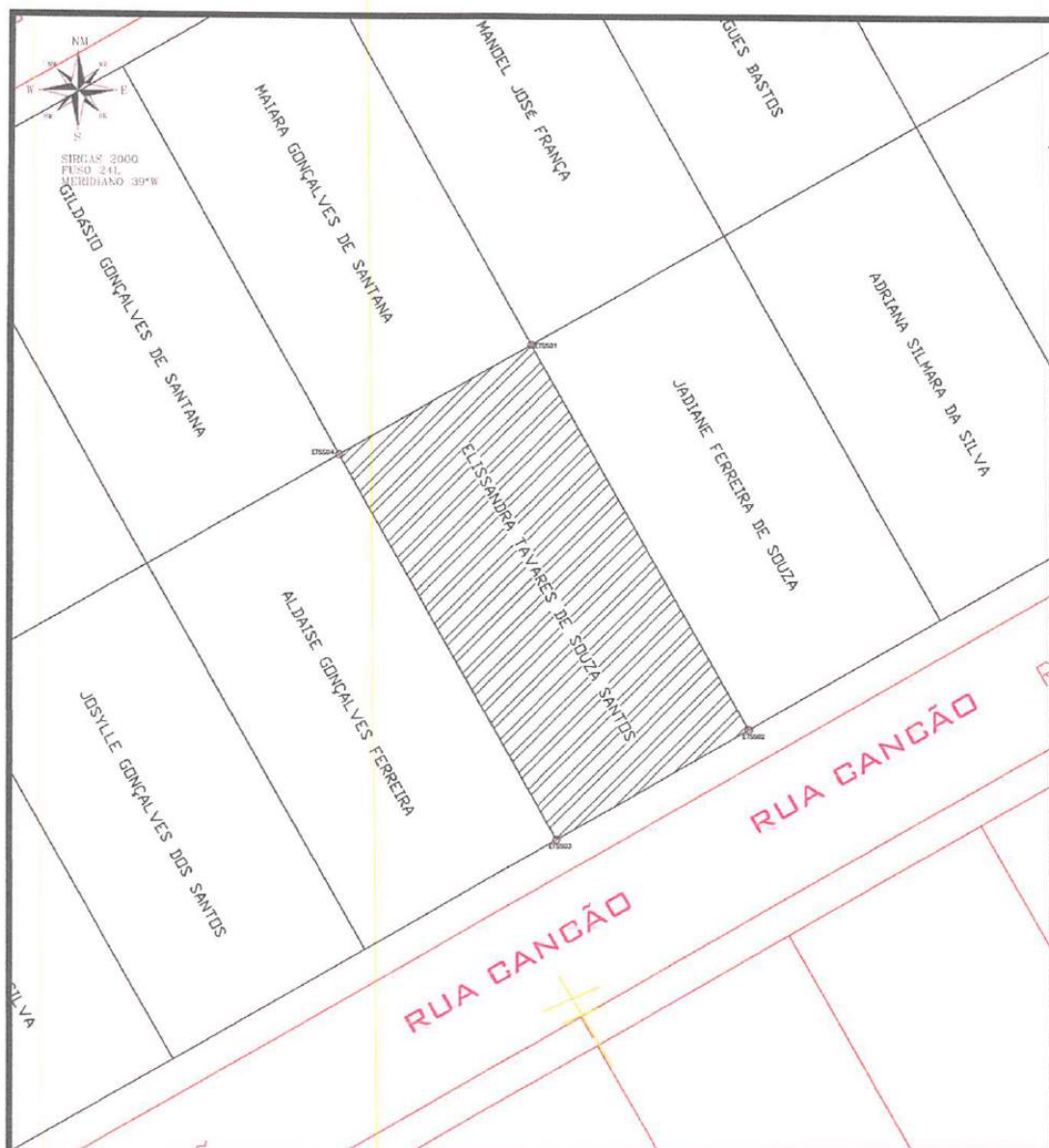
Todas as coordenadas aqui descritas estão georreferenciadas ao Sistema Geodésico Brasileiro e encontram-se representadas no Sistema UTM, referenciadas ao Meridiano Central nº 45 WGr, tendo como Datum o SIRGAS2000. Todos os azimutes e distâncias, área e perímetro foram calculados no plano de projeção UTM.

Gabriel C. Lobo de Macedo
Engenheiro Civil
CREA-BA nº 051977333-0

UAUÁ - BAHIA, 05/02/2021

Gabriel Cardoso Lobo de Macedo
Eng. Civil

Prefeitura Municipal de Uauá



LADOS		AZIMUTES	DISTANCIA (m)	COORDENADAS (UTM)	
Vértices	Vértices			E (metros)	N (metros)
ETSS01	ETSS02	150°21'17,22"	20,00	8.912.885,74	446.421,02
ETSS02	ETSS03	240°21'17,22"	10,00	8.912.868,36	446.430,92
ETSS03	ETSS04	330°21'17,22"	20,00	8.912.863,41	446.422,23
ETSS04	ETSS01	60°21'17,22"	10,00	8.912.880,80	446.412,33



LEVANTAMENTO PLANIALTIMETRICO

DESCRIÇÃO	LEVANTAMENTO PLANIALTIMETRICO - TERRENO	ÁREA(m²): 200,00	PERÍMETRO (m): 60,00
LOCAL:	RUA CANÇÃO	ESCALA:	1:270
RESPONSÁVEL TÉCNICO:	<i>Gabriel C. Lobo de Macedo</i> Engenheiro Civil CREA-BA Nº051977333-0	PROPRIETÁRIO:	ELISSANDRA TAVARES DE SOUZA SANTOS
		FOLHA:	01
		DATA:	

Prefeitura Municipal de Uauá



PREFEITURA MUNICIPAL DE UAUÁ ESTADO DA BAHIA

TÍTULO Nº0018/2021 – REURB-S

RECONHECIMENTO DE DOMÍNIO PARTICULAR

O PREFEITO DO MUNICÍPIO DE UAUÁ, Estado da Bahia, tendo em vista os dispositivos da Lei Municipal nº 540, de 09 de janeiro de 2015, regulamentada pelo Decreto nº 448 de 16 de dezembro de 2015, considerando o que consta do **PROCESSO DE RECONHECIMENTO DE DOMÍNIO PARTICULAR Nº 0018/2021**, na modalidade alienação, outorga a **ALDAISE GONÇALVES FERREIRA**, brasileira, maior, capaz, solteira, do lar, RG nº 15.042.072-20 SSP/BA, inscrita no CPF sob o nº 417.591.658-08, residente na Rua Cancão, nº 109, Bairro Parque dos Umbuzeiros, município de Uauá, Estado da Bahia, Título Definitivo de um terreno urbano com inscrição imobiliária nº 01.05.023.0109.001 e área de 200,00 m² (duzentos metros quadrados), sendo 10,00 m (dez metros) de frente; 10,00 m (dez metros) de fundo; 20,00 m (vinte metros) na lateral direita; e 20,00 m (vinte metros) na lateral esquerda; no valor de R\$ 10.000,00 (dez mil reais); com coordenadas geodésicas: Latitude: 9°50'3.83" Sul e Longitude: 39°29'19.30" Oeste; localizado na Rua Cancão, nº 109, Parque dos Umbuzeiros, nesta cidade de Uauá, estado da Bahia, com limites e confrontações seguintes: lateral direita: Josyelle Gonçalves dos Santos; lateral esquerda: Elissandra Tavares de Souza Santos; frente: Rua Cancão; e fundo: Gildásio Gonçalves de Santana. Desmembrado do Título de Reconhecimento de Domínio Particular, registrado na Matrícula nº 595, ficha 01 do Livro 2-E, no Cartório de Registro de Imóveis, Hipotecas, Títulos e Documentos das Pessoas Jurídicas da Comarca de Uauá, Estado da Bahia.

Planta com memorial descritivo e coordenadas UTM anexos ao presente Título.

GABINETE DO PREFEITO MUNICIPAL DE UAUÁ, 05 de fevereiro de 2021.

Marcós Henrique Lobo Rosa
PREFEITO MUNICIPAL

Código de segurança: {0850FA99-1314-433F-A281-4B13FE9AEAE2}



Prefeitura Municipal de Uauá



COMARCA DO INTERIOR



MEMORIAL DESCRITIVO

IMÓVEL: LOTE URBANO, LOCALIZADO NO PARQUE DOS UMBUZEIROS, RUA CANCÃO, Nº 109.

INSCRIÇÃO MUNICIPAL: 01.05.023.0109.001

PROPRIETÁRIO(A): ALDAISE GONÇALVES FERREIRA CPF: 417.591.658-08

MATRÍCULA:

MUNICÍPIO: UAUÁ-BA

ÁREA(m²): 200,00 PERÍMETRO (m): 60

LIMITES E CONFRONTAÇÕES

NORTE: GILDÁSIO GONÇALVES DE SANTANA

LESTE: ELISSANDRA TAVARES DE SOUZA SANTOS

SUL: RUA CANCÃO

OESTE: JOSYELLE GONÇALVES DOS SANTOS

DESCRIÇÃO DO PERÍMETRO

Inicia-se a descrição deste perímetro no vértice **AGF01**, de coordenadas geográfica Latitude: 9°50'3.83"S e Longitude: 39°29'19.30"O e UTM N 8.912.858,47m e E 446.413,53m; deste segue confrontando com RUA CANCÃO no quadrante Noroeste, com azimute de 60°21'17,22" por uma distância de 10,00 m até o vértice **AGF02**, de coordenadas N 8.912.863,41m e E 446.422,23m; deste segue confrontando com ELISSANDRA TAVARES DE SOUZA SANTOS no quadrante Sudoeste, com azimute de 330°21'17,22" por uma distância de 20,00 m até o vértice **AGF03**, de coordenadas N 8.912.880,80m e E 446.412,33m; deste segue confrontando com GILDÁSIO GONÇALVES DE SANTANA no quadrante Sudeste, com azimute de 240°21'17,22" por uma distância de 10,00 m até o vértice **AGF04**, de coordenadas N 8.912.875,85m e E 446.403,64m; deste segue confrontando com JOSYLLE GONÇALVES DOS SANTOS no quadrante Nordeste, com azimute 150°21'17,22" por uma distância de 20,00 m até o vértice **AGF01**, ponto inicial da descrição deste perímetro, fechando assim o perímetro do polígono acima descrito com uma área superficial de 200.00 m².

Todas as coordenadas aqui descritas estão georreferenciadas ao Sistema Geodésico Brasileiro e encontram-se representadas no Sistema UTM, referenciadas ao Meridiano Central nº 45 WGr, tendo como Datum o SIRGAS2000. Todos os azimutes e distâncias, área e perímetro foram calculados no plano de projeção UTM.

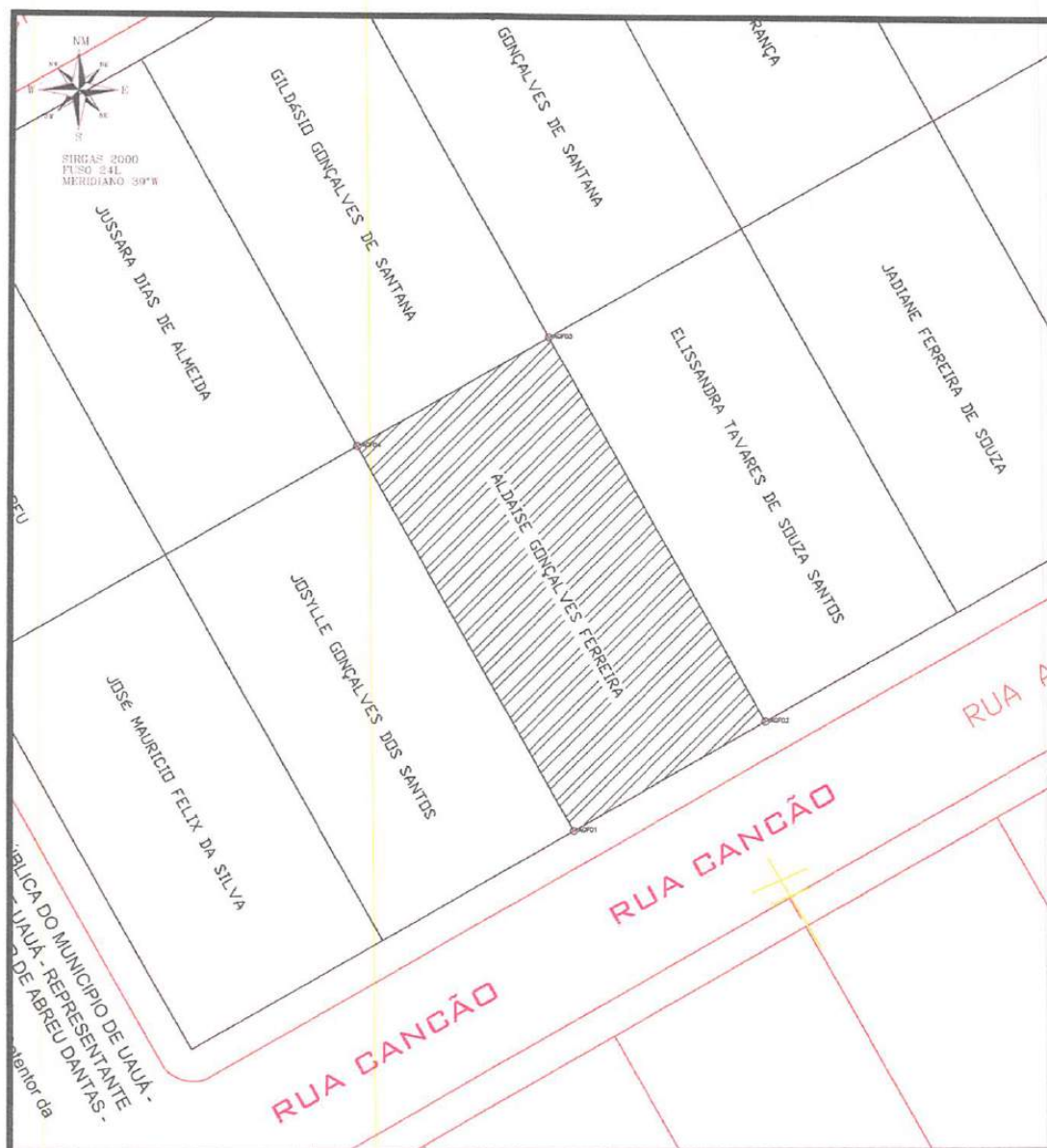

Gabriel C. Lobo de Macedo
Engenheiro Civil
CREA-BA Nº 051977333-0

Uauá - Bahia, 05/02/2021

Gabriel Cardoso Lobo de Macedo

Eng. Civil

Prefeitura Municipal de Uauá



LADOS		AZIMUTES	DISTANCIA (m)	COORDENADAS (UTM)	
Vértices	Vértices			E (metros)	N (metros)
AGF01	AGF02	60°21'17,22"	10,00	8.912.858,47	446.413,53
AGF02	AGF03	330°21'17,22"	20,00	8.912.863,41	446.422,23
AGF03	AGF04	240°21'17,22"	10,00	8.912.880,80	446.412,33
AGF04	AGF01	150°21'17,22"	20,00	8.912.875,85	446.403,64



LEVANTAMENTO PLANALTIMETRICO

DESCRIÇÃO	LEVANTAMENTO PLANALTIMETRICO - TERRENO	ÁREA(m²): 200,00	PERÍMETRO (m): 60,00
LOCAL:	RUA CANCÃO	ESCALA:	1:270
RESPONSÁVEL TÉCNICO:	<i>Caetano C. Lobo de Macedo</i> Engenheiro Civil CREA-BA Nº 051977333-0	PROPRIETÁRIO:	ALDAISE GONÇALVES FERREIRA
		FOLHA:	01
		DATA:	

Prefeitura Municipal de Uauá



PREFEITURA MUNICIPAL DE UAUÁ ESTADO DA BAHIA

TÍTULO Nº0019/2021 – REURB-S

RECONHECIMENTO DE DOMÍNIO PARTICULAR

O PREFEITO DO MUNICÍPIO DE UAUÁ, Estado da Bahia, tendo em vista os dispositivos da Lei Municipal nº 540, de 09 de janeiro de 2015, regulamentada pelo Decreto nº 448 de 16 de dezembro de 2015, considerando o que consta do **PROCESSO DE RECONHECIMENTO DE DOMÍNIO PARTICULAR Nº 0019/2021**, na modalidade alienação, outorga a **JOSYELLE GONÇALVES DOS SANTOS**, brasileira, maior, capaz, solteira, do lar, RG nº 15.551.023-10 SSP/BA, inscrita no CPF sob o nº 077.296.865-97, residente na Rua Cancão, nº 118, Bairro Parque dos Umbuzeiros, município de Uauá, Estado da Bahia, Título Definitivo de um terreno urbano com inscrição imobiliária nº 01.05.023.0118.001 e área de 200,00 m² (duzentos metros quadrados), sendo 10,00 m (dez metros) de frente; 10,00 m (dez metros) de fundo; 20,00 m (vinte metros) na lateral direita; e 20,00 m (vinte metros) na lateral esquerda; no valor de R\$ 10.000,00 (dez mil reais); com coordenadas geodésicas: Latitude: 9°50'3.96" Sul e Longitude: 39°29'19.57 Oeste; localizado na Rua Cancão, nº 118, Bairro Parque dos Umbuzeiros, nesta cidade de Uauá, estado da Bahia, com limites e confrontações seguintes: lateral direita: José Maurício Félix da Silva; lateral esquerda: Aldaíse Gonçalves Ferreira; frente: Rua Cancão; e fundo: Jussara Dias de Almeida. Desmembrado do Título de Reconhecimento de Domínio Particular, registrado na Matrícula nº 595, ficha 01 do Livro 2-E, no Cartório de Registro de Imóveis, Hipotecas, Títulos e Documentos das Pessoas Jurídicas da Comarca de Uauá, Estado da Bahia.

Planta com memorial descritivo e coordenadas UTM anexos ao presente Título.

GABINETE DO PREFEITO MUNICIPAL DE UAUÁ, 05 de fevereiro de 2021.

Marcos Henrique Lobo Rosa
PREFEITO MUNICIPAL

Código de segurança: {88F3BE9B-59E7-443D-A7B1-DDE871F63951}



Prefeitura Municipal de Uauá



MEMORIAL DESCRITIVO

IMÓVEL: LOTE URBANO, LOCALIZADO NO PARQUE DOS UMBUZEIROS, RUA CANÇÃO, Nº 118.

INSCRIÇÃO MUNICIPAL: 01.05.023.0118.001

PROPRIETÁRIO(A): JOSYELLE GONÇALVES DOS SANTOS CPF: 077.296.865-97

MATRÍCULA:

MUNICÍPIO: UAUÁ-BA

ÁREA(m²): 200,00 PERÍMETRO (m): 60

LIMITES E CONFRONTAÇÕES

NORTE: JUSSARA DIAS DE ALMEIDA

LESTE: ALDAISE ONÇALVES FERREIRA

SUL: RUA CANÇÃO

OESTE: JOSÉ MAURÍCIO FÉLIX DA SILVA FILHO

DESCRIÇÃO DO PERÍMETRO

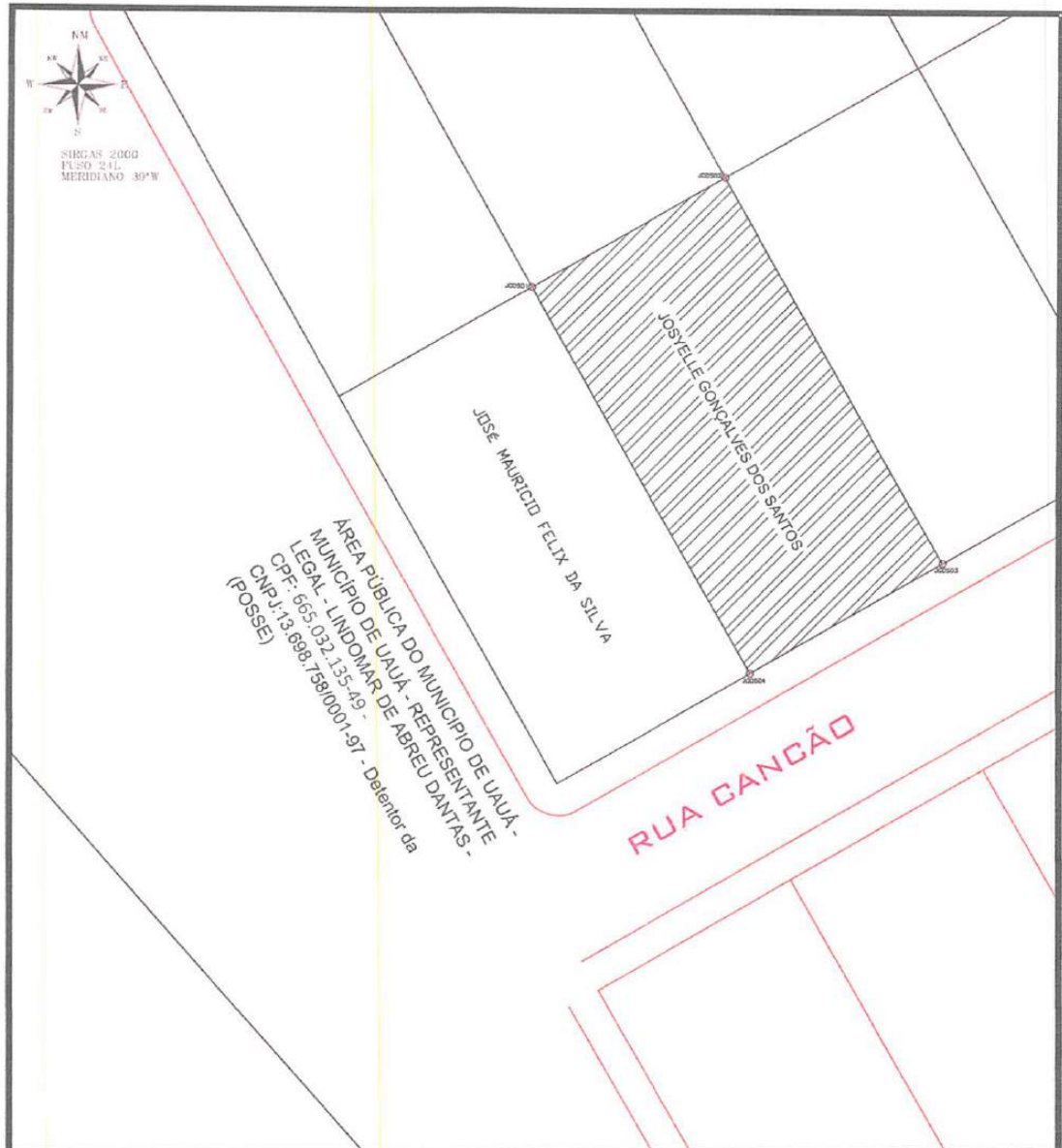
Inicia-se a descrição deste perímetro no vértice JGDS01, de coordenadas geográficas Latitude:9°50'3.96"S e Longitude: 39°29'19.57"O N 8.912.870,90m e E 446.394,95m; deste segue confrontando com JUSSARA DIAS DE ALMEIDA no quadrante Noroeste, com azimute de 60°21'17,22" por uma distância de 10,00 m até o vértice JGDS02, de coordenadas N 8.912.875,85m e E 446.403,64m; deste segue confrontando com ALDAISE GONÇALVES FERREIRA no quadrante Nordeste, com azimute de 150°21'17,22" por uma distância de 20,00 m até o vértice JGDS03, de coordenadas N 8.912.858,47m e E 446.413,53m; deste segue confrontando com RUA CANÇÃO no quadrante Sudeste, com azimute de 240°21'17,22" por uma distância de 10,00 m até o vértice JGDS04, de coordenadas N 8.912.853,52m e E 446.404,84m; deste segue confrontando com JOSÉ MAURICIO FELIX DA SILVA FILHO no quadrante Sudoeste, com azimute 330°21'17,22" por uma distância de 20,00 m até o vértice JGDS01, ponto inicial da descrição deste perímetro, fechando assim o perímetro do polígono acima descrito com uma área superficial de 200.00 m². Todas as coordenadas aqui descritas estão georreferenciadas ao Sistema Geodésico Brasileiro e encontram-se representadas no Sistema UTM, referenciadas ao Meridiano Central nº 45 WGr, tendo como Datum o SIRGAS2000. Todos os azimutes e distâncias, área e perímetro foram calculados no plano de projeção UTM.


Gabriel C. Lobo de Macedo
Engenheiro Civil
CREA-BA Nº051977333-0

Uauá - Bahia, 05/02/2021

Gabriel Cardoso Lobo de Macedo
Eng. Civil

Prefeitura Municipal de Uauá



LADOS		AZIMUTES	DISTANCIA (m)	COORDENADAS (UTM)	
Vértices	Vértices			E (metros)	N (metros)
JGDS01	JGDS02	60°21'17,22"	10,00	8.912.870,90	446.394,95
JGDS02	JGDS03	150°21'17,22"	20,00	8.912.875,85	446.403,64
JGDS03	JGDS04	240°21'17,22"	10,00	8.912.858,47	446.413,53
JGDS04	JGDS01	330°21'17,22"	20,00	8.912.853,52	446.404,84



LEVANTAMENTO PLANALTIMETRICO

DESCRIÇÃO	LEVANTAMENTO PLANALTIMETRICO - TERRENO	ÁREA(m²): 200,00	PERÍMETRO (m): 60,00
LOCAL:	RUA CACÃO	ESCALA:	1:250
RESPONSÁVEL TÉCNICO:	<i>Gabriel C. Lobo de Macedo</i> Engenheiro Civil CREA-BA Nº051977333-0	PROPRIETÁRIO:	JOSYELLE GONÇALVES DOS SANTOS
		FOLHA:	01
		DATA:	

Prefeitura Municipal de Uauá



PREFEITURA MUNICIPAL DE UAUÁ

ESTADO DA BAHIA

TÍTULO Nº0020/2021 – REURB-S

RECONHECIMENTO DE DOMÍNIO PARTICULAR

O PREFEITO DO MUNICÍPIO DE UAUÁ, Estado da Bahia, tendo em vista os dispositivos da Lei Municipal nº 540, de 09 de janeiro de 2015, regulamentada pelo Decreto nº 448 de 16 de dezembro de 2015, considerando o que consta do **PROCESSO DE RECONHECIMENTO DE DOMÍNIO PARTICULAR Nº 0020/2021**, na modalidade alienação, outorga a **JOSÉ MAURÍCIO FELIX DA SILVA FILHO**, brasileiro, maior, capaz, solteiro, ajudante de obras, RG nº 16691904-71 SSP/BA, inscrito no CPF sob o nº 071.231.585-39, residente na Rua Cancão, nº 148, Bairro Parque dos Umbuzeiros, município de Uauá, Estado da Bahia, Título Definitivo de um terreno urbano com inscrição imobiliária nº 01.05.023.0148.001 e área de 200,00 m² (duzentos metros quadrados), sendo 10,00 m (dez metros) de frente; 10,00 m (dez metros) de fundo; 20,00 m (vinte metros) na lateral direita; e 20,00 m (vinte metros) na lateral esquerda; no valor de R\$ 10.000,00 (dez mil reais); com coordenadas geodésicas: Latitude: 9°50'4.12" Sul e Longitude: 39°29'19.88" Oeste; localizado na Rua Cancão, nº 148, Bairro Parque dos Umbuzeiros, nesta cidade de Uauá, estado da Bahia, com limites e confrontações seguintes: lateral direita: área pública municipal; lateral esquerda: Josyelle Gonçalves dos Santos; frente: Rua Cancão; e fundo: Município de Uauá. Desmembrado do Título de Reconhecimento de Domínio Particular, registrado na Matrícula nº 595, ficha 01 do Livro 2-E, no Cartório de Registro de Imóveis, Hipotecas, Títulos e Documentos das Pessoas Jurídicas da Comarca de Uauá, Estado da Bahia.

Planta com memorial descritivo e coordenadas UTM anexos ao presente Título.

GABINETE DO PREFEITO MUNICIPAL DE UAUÁ, 05 de fevereiro de 2021.

Marcos Henrique Lobo Rosa
PREFEITO MUNICIPAL

Código de segurança: {8A6B3042-5247-422F-A31D-466B95A7E721}



Prefeitura Municipal de Uauá



MEMORIAL DESCRITIVO

IMÓVEL: LOTE URBANO, LOCALIZADO NO PARQUE DOS UMBUZEIROS, RUA CANCÃO, Nº 148.

INSCRIÇÃO MUNICIPAL: 01.05.023.0148.001

PROPRIETÁRIO: JOSÉ MAURÍCIO FÉLIX DA SILVA FILHO CPF: 071.231.585-39

MATRÍCULA: MUNICÍPIO: UAUÁ-BA

ÁREA(m²): 200,00 PERÍMETRO (m): 60

LIMITES E CONFRONTAÇÕES

NORTE: MUNICÍPIO DE UAUÁ

LESTE: JOSYELLE GONÇALVES DOS SANTOS

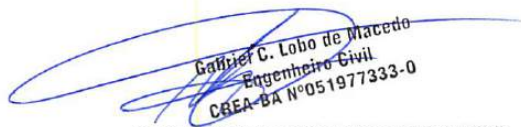
SUL: RUA CANCÃO

OESTE: ÁREA PÚBLICA DO MUNICÍPIO DE UAUÁ

DESCRIÇÃO DO PERÍMETRO

Inicia-se a descrição deste perímetro no vértice JMFS01, de coordenadas geográficas de Latitude: 9°50'4.12"S e Longitude: 39°29'19.88"O e UTM N 8.912.870,90m e E 446.394,95m; deste segue confrontando com JOSYELLE GONÇALVES DOS SANTOS no quadrante Nordeste, com azimute de 150°21'17,22" por uma distância de 20,00 m até o vértice JMFS02, de coordenadas N 8.912.853,52m e E 446.404,84m; deste segue confrontando com no quadrante Sudeste, com azimute de 240°21'17,22" por uma distância de 10,00 m até o vértice JMFS03, de coordenadas N 8.912.848,58m e E 446.396,15m; deste segue confrontando com ÁREA PÚBLICA DO MUNICÍPIO DE UAUÁ no quadrante Sudoeste, com azimute de 330°21'17,22" por uma distância de 20,00 m até o vértice JMFS04, de coordenadas N 8.912.865,96m e E 446.386,26m; deste segue confrontando com ALEXSANDRA DA SILVA ABREU no quadrante Noroeste, com azimute 60°21'17,22" por uma distância de 10,00 m até o vértice JMFS01, ponto inicial da descrição deste perímetro, fechando assim o perímetro do polígono acima descrito com uma área superficial de 200.00 m².

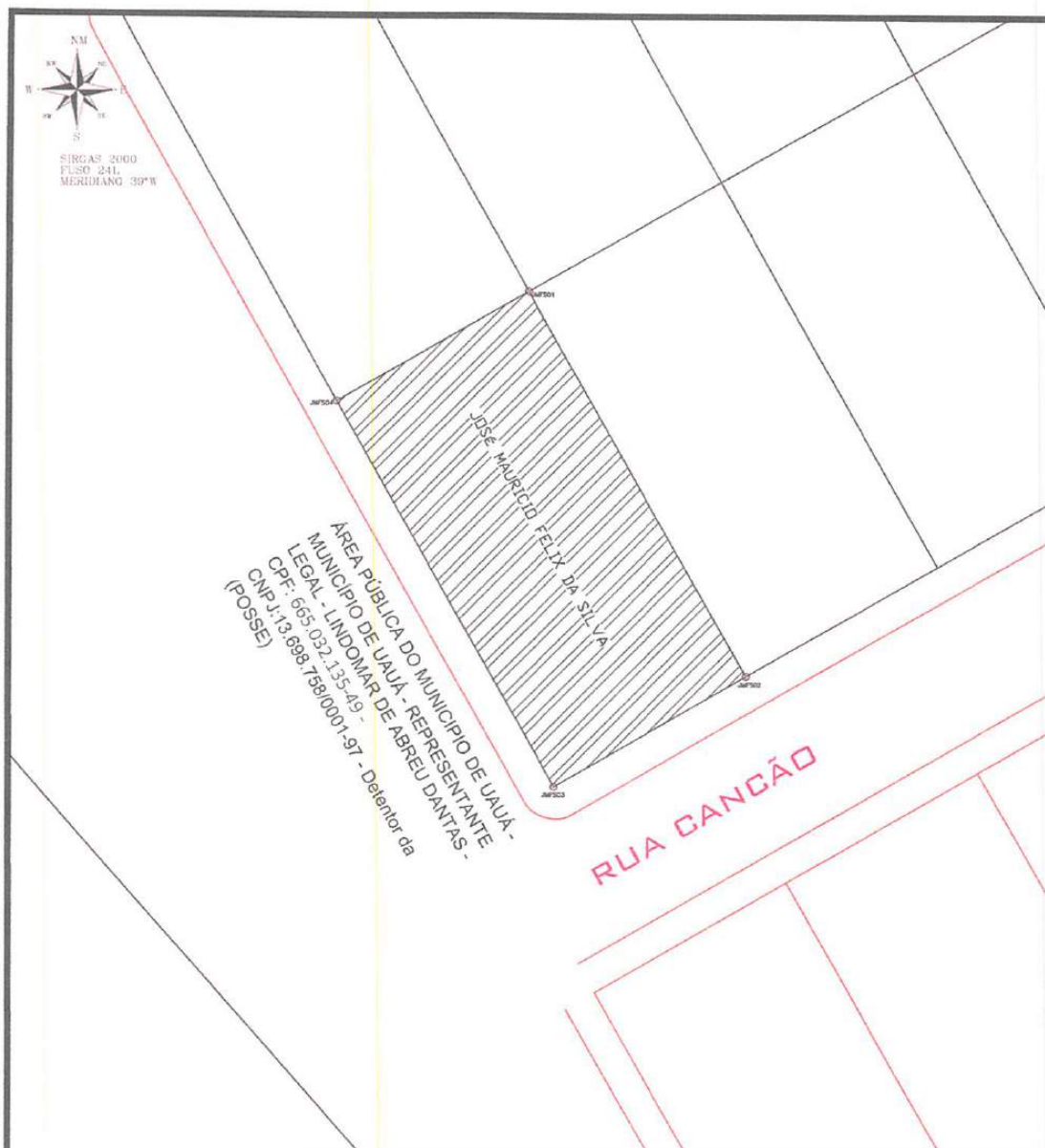
Todas as coordenadas aqui descritas estão georreferenciadas ao Sistema Geodésico Brasileiro e encontram-se representadas no Sistema UTM, referenciadas ao Meridiano Central nº 45 WGr, tendo como Datum o SIRGAS2000. Todos os azimutes e distâncias, área e perímetro foram calculados no plano de projeção UTM.


Gabriel C. Lobo de Macedo
Engenheiro Civil
CREA-BA Nº051977333-0

Uauá - Bahia, 05/02/2021

Gabriel Cardoso Lobo de Macedo
Eng. Civil

Prefeitura Municipal de Uauá



LADOS		AZIMUTES	DISTANCIA (m)	COORDENADAS (UTM)	
Vértices	Vértices			E (metros)	N (metros)
JMFS01	JMFS02	150°21'17,22"	20,00	8.912.870,90	446.394,95
JMFS02	JMFS03	240°21'17,22"	10,00	8.912.853,52	446.404,84
JMFS03	JMFS04	330°21'17,22"	20,00	8.912.848,58	446.396,15
JMFS04	JMFS01	60°21'17,22"	10,00	8.912.865,96	446.386,26



LEVANTAMENTO PLANIALTIMETRICO

DESCRIÇÃO	LEVANTAMENTO PLANIALTIMETRICO - TERRENO	ÁREA(m²): 200,00	PERÍMETRO (m): 60,00
LOCAL:	RUA CACÃO	ESCALA:	1:250
RESPONSÁVEL TÉCNICO:	<i>Daniel C. Lobo de Macedo</i> Engenheiro Civil CREA-BA Nº051977333-0	PROPRIETÁRIO:	JOSÉ MAURICIO FELIX DA SILVA
		FOLHA:	01
		DATA:	

Prefeitura Municipal de Uauá



PREFEITURA MUNICIPAL DE UAUÁ

ESTADO DA BAHIA

TÍTULO Nº0021/2021 – REURB-S

RECONHECIMENTO DE DOMÍNIO PARTICULAR

O PREFEITO DO MUNICÍPIO DE UAUÁ, Estado da Bahia, tendo em vista os dispositivos da Lei Municipal nº 540, de 09 de janeiro de 2015, regulamentada pelo Decreto nº 448 de 16 de dezembro de 2015, considerando o que consta do **PROCESSO DE RECONHECIMENTO DE DOMÍNIO PARTICULAR Nº 0021/2021**, na modalidade alienação, outorga a **RAIMUNDA PEREIRA DOS SANTOS**, brasileira, maior, capaz, solteira, doméstica, RG nº 04.330.443-57 SSP/BA, inscrita no CPF sob o nº 528.385.445-00, residente na Rua Cancão, nº 277, Bairro Parque dos Umbuzeiros, município de Uauá, Estado da Bahia, Título Definitivo de um terreno urbano com inscrição imobiliária nº 01.05.025.0277.200 e área de 200,00 m² (duzentos metros quadrados), sendo 10,00 m (dez metros) de frente; 10,00 m (dez metros) de fundo; 20,00 m (vinte metros) na lateral direita; e 20,00 m (vinte metros) na lateral esquerda; no valor de R\$ 10.000,00 (dez mil reais); com coordenadas geodésicas: Latitude: 9°50'04,440" Sul e Longitude: 39°29'19,819" Oeste; localizado na Rua Cancão, nº 277, Bairro Parque dos Umbuzeiros, nesta cidade de Uauá, estado da Bahia, com limites e confrontações seguintes: lateral direita: Naiane Barbosa dos Santos; lateral esquerda: área pública municipal; frente: Rua Cancão; e fundo: Letícia Oliveira dos Santos. Desmembrado do Título de Reconhecimento de Domínio Particular, registrado na Matrícula nº 595, ficha 01 do Livro 2-E, no Cartório de Registro de Imóveis, Hipotecas, Títulos e Documentos das Pessoas Jurídicas da Comarca de Uauá, Estado da Bahia.

Planta com memorial descritivo e coordenadas UTM anexos ao presente Título.

GABINETE DO PREFEITO MUNICIPAL DE UAUÁ, 05 de fevereiro de 2021.

Marcos Henrique Lobo Rosa
PREFEITO MUNICIPAL

Código de segurança: {E492734F-365E-479B-8D26-49BA769B7EA7}



Prefeitura Municipal de Uauá



MEMORIAL DESCRITIVO

IMÓVEL: LOTE URBANO, LOCALIZADO NO PARQUE DOS UMBUZEIROS, RUA CANCÃO, Nº 277.

INSCRIÇÃO MUNICIPAL: 01.05.025.0277.001

PROPRIETÁRIA: RAIMUNDA PEREIRA DOS SANTOS **CPF:** 528.385.445-00

MATRÍCULA: **MUNICÍPIO:** UAUÁ-BA

ÁREA(m²): 200,00 **PERÍMETRO (m):** 60

LIMITES E CONFRONTAÇÕES

NORTE: RUA CANCÃO

LESTE: NAIANE BARBOSA DOS SANTOS

SUL: LETÍCIA OLIVEIRA DOS SANTOS

OESTE: ÁREA PÚBLICA DO MUNICÍPIO DE UAUÁ

DESCRIÇÃO DO PERÍMETRO

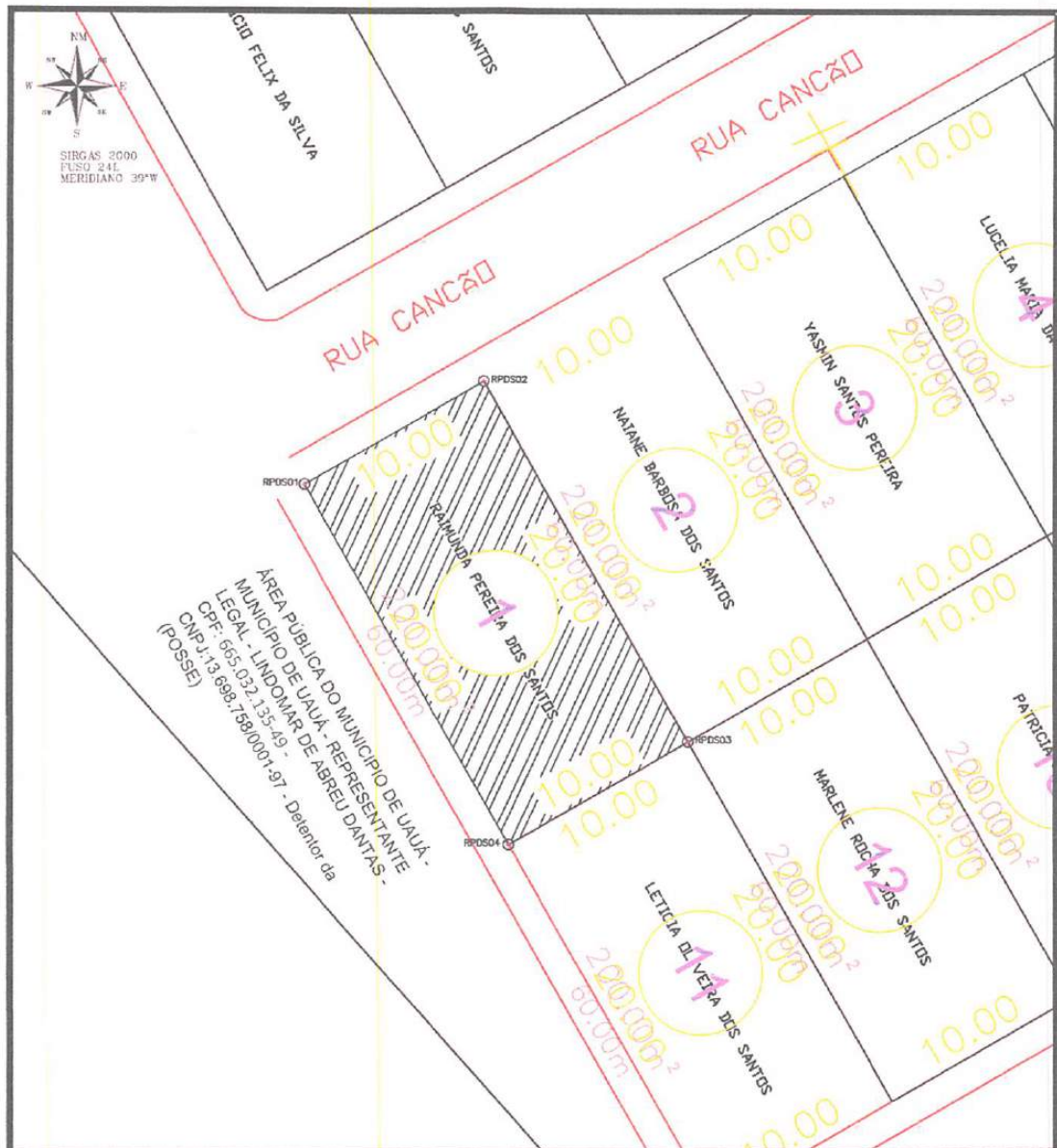
Inicia-se a descrição deste perímetro no vértice **RPDS01**, de coordenadas geográficas Latitude: 9°50'04,440"S Longitude: 39°29'19,819"W e UTM N 8.912.839,27m e E 446.398,00m; deste segue confrontando com RUA CANCÃO no quadrante Noroeste, com azimute de 60°21'17,22" por uma distância de 10,00m até o vértice **RPDS02**, de coordenadas N 8.912.844,22m e E 446.406,69m; deste segue confrontando com NAIANE BARBOSA DOS SANTOS no quadrante Nordeste, com azimute de 150°21'17,22" por uma distância de 20,00m até o vértice **RPDS03**, de coordenadas N 8.912.826,83m e E 446.416,58m; deste segue confrontando com LETÍCIA OLIVEIRA DOS SANTOS no quadrante Sudeste, com azimute de 240°21'17,22" por uma distância de 10,00m até o vértice **RPDS04**, de coordenadas N 8.912.821,89m e E 446.407,89m; deste segue confrontando com SE) no quadrante Sudoeste, com azimute 330°21'17,22" por uma distância de 20,00m até o vértice **RPDS01**, ponto inicial da descrição deste perímetro, fechando assim o perímetro do polígono acima descrito com uma área superficial de 200,00m². Todas as coordenadas aqui descritas estão georreferenciadas ao Sistema Geodésico Brasileiro e encontram-se representadas no Sistema UTM, referenciadas ao Meridiano Central nº 39 WGr, tendo como Datum o SIRGAS2000. Todos os azimutes e distâncias, área e perímetro foram calculados no plano de projeção UTM.

Gabriel C. Lobo de Macedo
Engenheiro Civil
CREA-BA Nº051977333-0

UAUÁ - BAHIA, 05/02/2021

Gabriel Cardoso Lobo de Macedo
Eng. Civil

Prefeitura Municipal de Uauá



ÁREA PÚBLICA DO MUNICÍPIO DE UAUÁ -
MUNICÍPIO DE UAUÁ - REPRESENTANTE
LEGAL - LINDOMAR DE ABREU DANTAS -
CPF: 665.032.135-49 -
CNPJ: 13.688.788/0001-97 - Detentor da
(POSSE)

LADOS		AZIMUTES	DISTANCIA (m)	COORDENADAS (UTM)	
Vértices	Vértices			E (metros)	N (metros)
RPDS01	RPDS02	60°21'17,22"	10,00	8.912.839,27	446.398,00
RPDS02	RPDS03	150°21'17,22"	20,00	8.912.844,22	446.406,69
RPDS03	RPDS04	240°21'17,22"	10,00	8.912.826,83	446.416,58
RPDS04	RPDS01	330°21'17,22"	20,00	8.912.821,89	446.407,89



LEVANTAMENTO PLANIALTIMETRICO

DESCRIÇÃO	LEVANTAMENTO PLANIALTIMETRICO - TERRENO	ÁREA(m²): 200,00	PERÍMETRO (m): 60,00
LOCAL:	RUA CANCÃO	ESCALA:	1:270
RESPONSÁVEL TÉCNICO:	Gabriel C. Lobo de Macedo Engenheiro Civil CREA-BA Nº051977333-0	FOLHA:	01
PROPRIETÁRIO:	RAIMUNDA PEREIRA DOS SANTOS	DATA:	

Prefeitura Municipal de Uauá



PREFEITURA MUNICIPAL DE UAUÁ ESTADO DA BAHIA

TÍTULO Nº0022/2021 – REURB-S

RECONHECIMENTO DE DOMÍNIO PARTICULAR

O PREFEITO DO MUNICÍPIO DE UAUÁ, Estado da Bahia, tendo em vista os dispositivos da Lei Municipal nº 540, de 09 de janeiro de 2015, regulamentada pelo Decreto nº 448 de 16 de dezembro de 2015, considerando o que consta do **PROCESSO DE RECONHECIMENTO DE DOMÍNIO PARTICULAR Nº 0022/2021**, na modalidade alienação, outorga a **NAIANE BARBOSA DOS SANTOS**, brasileira, maior, capaz, solteira, do lar, RG nº 21.610.993-02 SSP/BA, inscrita no CPF sob o nº 084.022.875-90, residente na Rua Cancão, nº 10, Bairro Parque dos Umbuzeiros, município de Uauá, Estado da Bahia, Título Definitivo de um terreno urbano com inscrição imobiliária nº 01.05.025.0010.001 e área de 200,00 m² (duzentos metros quadrados), sendo 10,00 m (dez metros) de frente; 10,00 m (dez metros) de fundo; 20,00 m (vinte metros) na lateral direita; e 20,00 m (vinte metros) na lateral esquerda; no valor de R\$ 10.000,00 (dez mil reais); com coordenadas geodésicas: Latitude: 9°50'04,279" Sul e Longitude: 39°29'19,533" Oeste; localizado na Rua Cancão, nº 10, Parque dos Umbuzeiros, nesta cidade de Uauá, estado da Bahia, com limites e confrontações seguintes: lateral direita: Yasmin Santos Pereira; lateral esquerda: Raimunda Pereira dos Santos; frente: Rua Cancão; e fundo: Marlene Rocha dos Santos. Desmembrado do Título de Reconhecimento de Domínio Particular, registrado na Matrícula nº 595, ficha 01 do Livro 2-E, no Cartório de Registro de Imóveis, Hipotecas, Títulos e Documentos das Pessoas Jurídicas da Comarca de Uauá, Estado da Bahia.

Planta com memorial descritivo e coordenadas UTM anexos ao presente Título.

GABINETE DO PREFEITO MUNICIPAL DE UAUÁ, 05 de fevereiro de 2021.

Marcos Henrique Lobo Rosa
PREFEITO MUNICIPAL

Código de segurança: {1168A369-96EE-40F9-AB62-FD40E2F202C3}

RDM

Prefeitura Municipal de Uauá



MEMORIAL DESCRITIVO

IMÓVEL: LOTE URBANO, LOCALIZADO NO PARQUE DOS UMBUZEIROS, RUA CANCÃO, Nº 0010.

INSCRIÇÃO IMOBILIÁRIA: 01.05.025.0010.001

PROPRIETÁRIA: NAIANE BARBOSA DOS SANTOS **CPF:** 084.022.875-90

MATRÍCULA: **MUNICÍPIO:** UAUÁ-BA

ÁREA(m²): 200,00 **PERÍMETRO (m):** 60

LIMITES E CONFRONTAÇÕES

NORTE: RUA CANCÃO

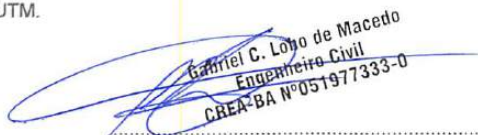
LESTE: YASMIN SANTOS PEREIRA

SUL: MARLENE ROCHA DOS SANTOS

OESTE: RAIMUNDA PEREIRA DOS SANTOS

DESCRIÇÃO DO PERÍMETRO

Inicia-se a descrição deste perímetro no vértice **NBDS01**, de coordenadas geográficas: Latitude: 9°50'04,279"S e Longitude: 39°29'19,533"W e UTM N 8.912.844,22m e E 446.406,69m; deste segue confrontando com RUA CANCÃO no quadrante Noroeste, com azimute de 60°21'17,22" por uma distância de 10,00m até o vértice **NBDS02**, de coordenadas N 8.912.849,16m e E 446.415,38m; deste segue confrontando com YASMIN SANTOS PEREIRA no quadrante Nordeste, com azimute de 150°21'17,22" por uma distância de 20,00m até o vértice **NBDS03**, de coordenadas N 8.912.831,78m e E 446.425,27m; deste segue confrontando com MARLENE ROCHA DOS SANTOS no quadrante Sudeste, com azimute de 240°21'17,22" por uma distância de 10,00m até o vértice **NBDS04**, de coordenadas N 8.912.826,83m e E 446.416,58m; deste segue confrontando com RAIMUNDA PEREIRA DOS SANTOS no quadrante Sudoeste, com azimute 330°21'17,22" por uma distância de 20,00m até o vértice **NBDS01**, ponto inicial da descrição deste perímetro, fechando assim o perímetro do polígono acima descrito com uma área superficial de 200,00m². Todas as coordenadas aqui descritas estão georreferenciadas ao Sistema Geodésico Brasileiro e encontram-se representadas no Sistema UTM, referenciadas ao Meridiano Central nº 39 WGr, tendo como Datum o SIRGAS2000. Todos os azimutes e distâncias, área e perímetro foram calculados no plano de projeção UTM.


Gabriel C. Lobo de Macedo
Engenheiro Civil
CREA-BA Nº 051977333-0

UAUÁ - BAHIA, 05/02/2021

Gabriel Cardoso Lobo de Macedo
Eng. Civil

Prefeitura Municipal de Uauá



Prefeitura Municipal de Uauá



PREFEITURA MUNICIPAL DE UAUÁ ESTADO DA BAHIA


TÍTULO Nº0023/2021 – REURB-S

RECONHECIMENTO DE DOMÍNIO PARTICULAR

O **PREFEITO DO MUNICÍPIO DE UAUÁ**, Estado da Bahia, tendo em vista os dispositivos da Lei Municipal nº 540, de 09 de janeiro de 2015, regulamentada pelo Decreto nº 448 de 16 de dezembro de 2015, considerando o que consta do **PROCESSO DE RECONHECIMENTO DE DOMÍNIO PARTICULAR Nº 0023/2021**, na modalidade alienação, outorga a **YASMIN SANTOS PEREIRA**, brasileira, maior, capaz, solteira, estudante, RG nº 21.000.498-36 SSP/BA, inscrita no CPF sob o nº 078.853.725-37, residente na Rua Cancão, nº 20, Bairro Parque dos Umbuzeiros, município de Uauá, Estado da Bahia, Título Definitivo de um terreno urbano com inscrição imobiliária nº 01.05.025.0020.001 e área de 200,00 m² (duzentos metros quadrados), sendo 10,00 m (dez metros) de frente; 10,00 m (dez metros) de fundo; 20,00 m (vinte metros) na lateral direita; e 20,00 m (vinte metros) na lateral esquerda; no valor de R\$ 10.000,00 (dez mil reais); com coordenadas geodésicas: Latitude: 9°50'04,118" Sul e Longitude: 39°29'19,248" Oeste; localizado na Rua Cancão, nº 20, Bairro Parque dos Umbuzeiros, nesta cidade de Uauá, estado da Bahia, com limites e confrontações seguintes: lateral direita: Lucelia Maria da Silva; lateral esquerda: Naiane Barbosa dos Santos; frente: Rua Cancão; e fundo: Patrícia Damião Maia. Desmembrado do Título de Reconhecimento de Domínio Particular, registrado na Matrícula nº 595, ficha 01 do Livro 2-E, no Cartório de Registro de Imóveis, Hipotecas, Títulos e Documentos das Pessoas Jurídicas da Comarca de Uauá, Estado da Bahia.

Planta com memorial descritivo e coordenadas UTM anexos ao presente Título.

GABINETE DO PREFEITO MUNICIPAL DE UAUÁ, 05 de fevereiro de 2021.


Marcos Henrique Lobo Rosa
PREFEITO MUNICIPAL

Código de segurança: {D5F475C5-7DD5-4553-B06F-7C3B2A963212}



Prefeitura Municipal de Uauá



MEMORIAL DESCRITIVO

IMÓVEL: LOTE URBANO, LOCALIZADO NO PARQUE DOS UMBUZEIROS, RUA CANCÃO, Nº 0020.

INSCRIÇÃO IMOBILIÁRIA: 01.05.025.0020.001

PROPRIETÁRIA: YASMIN SANTOS PEREIRA **CPF:** 078.853.725-37

MATRÍCULA: **MUNICÍPIO:** UAUÁ-BA

ÁREA(m²): 200,00 **PERÍMETRO (m):** 60

LIMITES E CONFRONTAÇÕES

NORTE: RUA CANCÃO

LESTE: LUCELIA MARIA DA SILVA

SUL: PATRÍCIA DAMIÃO MAIA

OESTE: NAIANE BARBOSA DOS SANTOS

DESCRIÇÃO DO PERÍMETRO

Inicia-se a descrição deste perímetro no vértice YSP01, de coordenadas geográficas Latitude: 9°50'04,118"S Longitude: 39°29'19,248"W N 8.912.849,16m e E 446.415,38m; deste segue confrontando com RUA CANCÃO no quadrante Noroeste, com azimute de 60°21'17,22" por uma distância de 10,00m até o vértice YSP02, de coordenadas N 8.912.854,11m e E 446.424,07m; deste segue confrontando com LUCELIA MARIA DA SILVA no quadrante Nordeste, com azimute de 150°21'17,22" por uma distância de 20,00m até o vértice YSP03, de coordenadas N 8.912.836,73m e E 446.433,96m; deste segue confrontando com PATRÍCIA DAMIÃO MAIA no quadrante Sudeste, com azimute de 240°21'17,22" por uma distância de 10,00m até o vértice YSP04, de coordenadas N 8.912.831,78m e E 446.425,27m; deste segue confrontando com NAIANE BARBOSA DOS SANTOS no quadrante Sudoeste, com azimute 330°21'17,22" por uma distância de 20,00m até o vértice YSP01, ponto inicial da descrição deste perímetro, fechando assim o perímetro do polígono acima descrito com uma área superficial de 200.00m².

Todas as coordenadas aqui descritas estão georreferenciadas ao Sistema Geodésico Brasileiro e encontram-se representadas no Sistema UTM, referenciadas ao Meridiano Central nº 39 WGr, tendo como Datum o SIRGAS2000. Todos os azimutes e distâncias, área e perímetro foram calculados no plano de projeção UTM.


Gabriel C. Lobo de Macedo
Engenheiro Civil
CREA-BA Nº 051977333-0

UAUÁ - BAHIA, 05/02/2021

Gabriel Cardoso Lobo de Macedo
Eng. Civil

Prefeitura Municipal de Uauá



LADOS		AZIMUTES	DISTANCIA (m)	COORDENADAS (UTM)	
Vértices	Vértices			E (metros)	N (metros)
YSP01	YSP02	60°21'17,22"	10,00	8.912.849,16	446.415,38
YSP02	YSP03	150°21'17,22"	20,00	8.912.854,11	446.424,07
YSP03	YSP04	240°21'17,22"	10,00	8.912.836,73	446.433,96
YSP04	YSP01	330°21'17,22"	20,00	8.912.831,78	446.425,27



LEVANTAMENTO PLANALTIMETRICO

DESCRIÇÃO	LEVANTAMENTO PLANALTIMETRICO - TERRENO	ÁREA(m²): 200,00	PERÍMETRO (m): 60,00
LOCAL:	RUA CANCÃO	ESCALA: 1:270	FOLHA: 01
RESPONSÁVEL TÉCNICO:	Gabriel C. Lobo de Macedo Engenheiro Civil CREA-BA Nº051977333-0	PROPRIETÁRIO:	YASMIN SANTOS PEREIRA
			DATA:

Prefeitura Municipal de Uauá



PREFEITURA MUNICIPAL DE UAUÁ ESTADO DA BAHIA

TÍTULO Nº0024/2021 – REURB-S

RECONHECIMENTO DE DOMÍNIO PARTICULAR

O PREFEITO DO MUNICÍPIO DE UAUÁ, Estado da Bahia, tendo em vista os dispositivos da Lei Municipal nº 540, de 09 de janeiro de 2015, regulamentada pelo Decreto nº 448 de 16 de dezembro de 2015, considerando o que consta do **PROCESSO DE RECONHECIMENTO DE DOMÍNIO PARTICULAR Nº 0021/2021**, na modalidade alienação, outorga a **LUCELIA MARIA DA SILVA**, brasileira, maior, capaz, solteira, doméstica, RG nº 11.597.441-57 SSP/BA, inscrita no CPF sob o nº 811.245.975-49, residente na Rua Cancão, nº 30, Bairro Parque dos Umbuzeiros, município de Uauá, Estado da Bahia, Título Definitivo de um terreno urbano com inscrição imobiliária nº 01.05.025.0030.001 e área de 200,00 m² (duzentos metros quadrados), sendo 10,00 m (dez metros) de frente; 10,00 m (dez metros) de fundo; 20,00 m (vinte metros) na lateral direita; e 20,00 m (vinte metros) na lateral esquerda; no valor de R\$ 10.000,00 (dez mil reais); com coordenadas geodésicas: Latitude: 9°50'03,958" Sul e Longitude: 39°29'18,962" Oeste; localizado na Rua Cancão, nº 30, Bairro Parque dos Umbuzeiros, nesta cidade de Uauá, estado da Bahia, com limites e confrontações seguintes: lateral direita: Nubia dos Santos de Almeida; lateral esquerda: Yasmin Santos Pereira; frente: Rua Cancão; e fundo: Andréa Cardoso Dias. Desmembrado do Título de Reconhecimento de Domínio Particular, registrado na Matrícula nº 595, ficha 01 do Livro 2-E, no Cartório de Registro de Imóveis, Hipotecas, Títulos e Documentos, das Pessoas Jurídicas da Comarca de Uauá, Estado da Bahia.

Planta com memorial descritivo e coordenadas UTM anexos ao presente Título.

GABINETE DO PREFEITO MUNICIPAL DE UAUÁ, 05 de fevereiro de 2021.

Marcos Henrique Lobo Rosa
PREFEITO MUNICIPAL

Código de segurança: {122ADE7B-1730-4497-A617-FDA02B7B8BBB}



Prefeitura Municipal de Uauá



MEMORIAL DESCRITIVO

IMÓVEL: LOTE URBANO, LOCALIZADO NO PARQUE DOS UMBUZEIROS, RUA CANCÃO, Nº 0030.

INSCRIÇÃO IMOBILIÁRIA: 01.05.025.0030.001

PROPRIETÁRIA: LUCELIA MARIA DA SILVA **CPF:** 811.245.975-49

MATRÍCULA: **MUNICÍPIO:** UAUÁ-BA

ÁREA(m²): 200,00 **PERÍMETRO (m):** 60

LIMITES E CONFRONTAÇÕES

NORTE: RUA CANCÃO

LESTE: NUBIA DOS SANTOS DE ALMEIDA

SUL: ANDRÉA CARDOSO DIAS

OESTE: YASMIN SANTOS PEREIRA

DESCRIÇÃO DO PERÍMETRO

Inicia-se a descrição deste perímetro no vértice **LMDS01**, de coordenadas geográficas: Latitude: 9°50'03,958"S Longitude: 39°29'18,962"W, N **8.912.854,11m** e E **446.424,07m**; deste segue confrontando com RUA CANCÃO no quadrante Noroeste, com azimute de 60°21'17,22" por uma distância de 10,00m até o vértice **LMDS02**, de coordenadas N **8.912.859,05m** e E **446.432,76m**; deste segue confrontando com NUBIA DOS SANTOS DE ALMEIDA no quadrante Nordeste, com azimute de 150°21'17,22" por uma distância de 20,00m até o vértice **LMDS03**, de coordenadas N **8.912.841,67m** e E **446.442,65m**; deste segue confrontando com ANDRÉA CARDOSO DIAS no quadrante Sudeste, com azimute de 240°21'17,22" por uma distância de 10,00m até o vértice **LMDS04**, de coordenadas N **8.912.836,73m** e E **446.433,96m**; deste segue confrontando com YASMIN SANTOS PEREIRA no quadrante Sudoeste, com azimute 330°21'17,22" por uma distância de 20,00m até o vértice **LMDS01**, ponto inicial da descrição deste perímetro, fechando assim o perímetro do polígono acima descrito com uma área superficial de 200,00m². Todas as coordenadas aqui descritas estão georreferenciadas ao Sistema Geodésico Brasileiro e encontram-se representadas no Sistema UTM, referenciadas ao Meridiano Central nº 39 WGr, tendo como Datum o SIRGAS2000. Todos os azimutes e distâncias, área e perímetro foram calculados no plano de projeção UTM.

Gabriel C. Lobo de Macedo
Engenheiro Civil
CREA-BA Nº 051977333-0

UAUÁ - BAHIA, 05/02/2021

Gabriel Cardoso Lobo de Macedo
Eng. Civil

Prefeitura Municipal de Uauá



LADOS		AZIMUTES	DISTANCIA (m)	COORDENADAS (UTM)	
Vértices	Vértices			E (metros)	N (metros)
LMDS01	LMDS02	60°21'17,22"	10,00	8.912.854,11	446.424,07
LMDS02	LMDS03	150°21'17,22"	20,00	8.912.859,05	446.432,76
LMDS03	LMDS04	240°21'17,22"	10,00	8.912.841,67	446.442,65
LMDS04	LMDS01	330°21'17,22"	20,00	8.912.836,73	446.433,96



LEVANTAMENTO PLANIALTIMETRICO

DESCRIÇÃO	LEVANTAMENTO PLANIALTIMETRICO - TERRENO	ÁREA(m²): 200,00	PERÍMETRO (m): 60,00
LOCAL:	RUA CANCÃO	ESCALA: 1:270	FOLHA: 01
RESPONSÁVEL TÉCNICO:	Gabriel C. Lobo de Macedo Engenheiro Civil CREA-BA Nº 051977333-0	PROPRIETÁRIO:	LUCÉLIA MARIA DA SILVA
			DATA:

Prefeitura Municipal de Uauá



PREFEITURA MUNICIPAL DE UAUÁ

ESTADO DA BAHIA

TÍTULO Nº0025/2021 – REURB-S

RECONHECIMENTO DE DOMÍNIO PARTICULAR

O PREFEITO DO MUNICÍPIO DE UAUÁ, Estado da Bahia, tendo em vista os dispositivos da Lei Municipal nº 540, de 09 de janeiro de 2015, regulamentada pelo Decreto nº 448 de 16 de dezembro de 2015, considerando o que consta do **PROCESSO DE RECONHECIMENTO DE DOMÍNIO PARTICULAR Nº 0025/2021**, na modalidade alienação, outorga a **NÚBIA DOS SANTOS DE ALMEIDA**, brasileira, maior, capaz, solteira, mensageira, RG nº 20.248.497-17 SSP/BA, inscrita no CPF sob o nº 077.714.435-24, residente na Rua Cancão, nº 38, Bairro Parque dos Umbuzeiros, município de Uauá, Estado da Bahia, Título Definitivo de um terreno urbano com inscrição imobiliária nº 01.05.025.0038.001 e área de 200,00 m² (duzentos metros quadrados), sendo 10,00 m (dez metros) de frente; 10,00 m (dez metros) de fundo; 20,00 m (vinte metros) na lateral direita; e 20,00 m (vinte metros) na lateral esquerda; no valor de R\$ 10.000,00 (dez mil reais); com coordenadas geodésicas: Latitude: 9°50'03,797" Sul e Longitude: 39°29'18,677" Oeste; localizado na Rua Cancão, nº 38, Bairro Parque dos Umbuzeiros, nesta cidade de Uauá, estado da Bahia, com limites e confrontações seguintes: lateral direita: Lidia Cardoso da Silva; lateral esquerda: Lucélia Maria da Silva; frente: Rua Cancão; e fundo: Jacira Cardoso dos Santos. Desmembrado do Título de Reconhecimento de Domínio Particular, registrado na Matrícula nº 551, as fls.76 do Livro 02, no Cartório de Registro de Imóveis, Hipotecas, Títulos e Documentos das Pessoas Jurídicas da Comarca de Uauá, Estado da Bahia.

Planta com memorial descritivo e coordenadas UTM anexos ao presente Título.

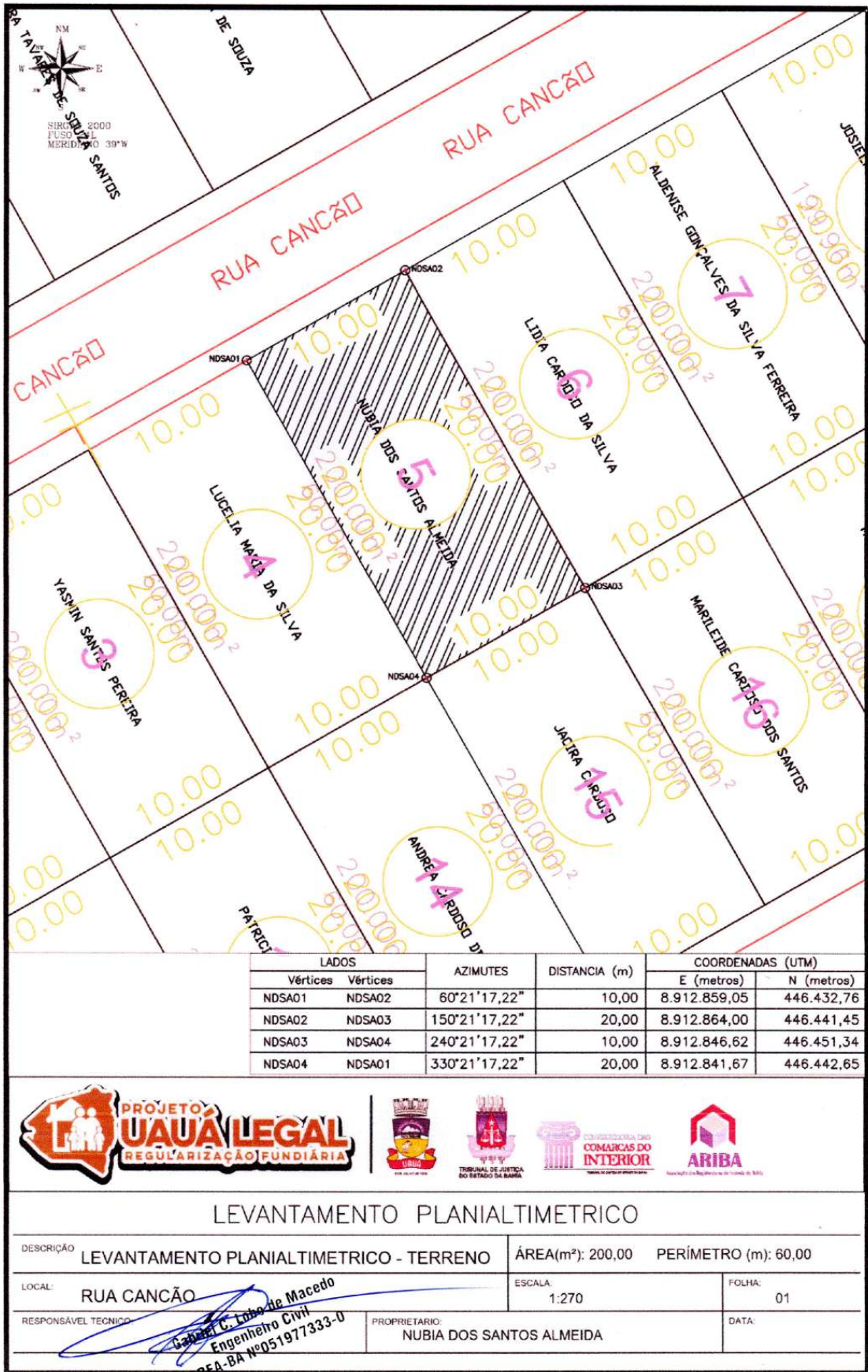
GABINETE DO PREFEITO MUNICIPAL DE UAUÁ, 05 de fevereiro de 2021.

Marcos Henrique Lobo Rosa
PREFEITO MUNICIPAL

Código de segurança: {63725003-BC6D-45AA-A329-5FCF3F2581FD}



Prefeitura Municipal de Uauá



LEVANTAMENTO PLANIALTIMETRICO

DESCRIÇÃO	LEVANTAMENTO PLANIALTIMETRICO - TERRENO	ÁREA(m²): 200,00	PERÍMETRO (m): 60,00
LOCAL:	RUA CANCÃO	ESCALA	1:270
RESPONSÁVEL TÉCNICO:	<i>Carla C. Lobo de Macedo</i> Engenheira Civil CREA-BA Nº051977333-0	FOLHA:	01
PROPRIETÁRIO:	NUBIA DOS SANTOS ALMEIDA	DATA:	

Prefeitura Municipal de Uauá



PREFEITURA MUNICIPAL DE UAUÁ

ESTADO DA BAHIA

TÍTULO Nº0026/2021 – REURB-S

RECONHECIMENTO DE DOMÍNIO PARTICULAR

O PREFEITO DO MUNICÍPIO DE UAUÁ, Estado da Bahia, tendo em vista os dispositivos da Lei Municipal nº 540, de 09 de janeiro de 2015, regulamentada pelo Decreto nº 448 de 16 de dezembro de 2015, considerando o que consta do **PROCESSO DE RECONHECIMENTO DE DOMÍNIO PARTICULAR Nº 0026/2021**, na modalidade alienação, outorga a **LÍDIA CARDOSO DA SILVA**, brasileira, maior, capaz, solteira, doméstica, RG nº 16787320-28 SSP/BA, inscrita no CPF sob o nº 392.424.878-80, residente na Rua Cancão, nº 50, Bairro Parque dos Umbuzeiros, município de Uauá, Estado da Bahia, Título Definitivo de um terreno urbano com inscrição imobiliária nº 01.05.025.0050.001 e área de 200,00 m² (duzentos metros quadrados), sendo 10,00 m (dez metros) de frente; 10,00 m (dez metros) de fundo; 20,00 m (vinte metros) na lateral direita; e 20,00 m (vinte metros) na lateral esquerda; no valor de R\$ 10.000,00 (dez mil reais); com coordenadas geodésicas: Latitude: 9°50'03,636" Sul e Longitude: 39°29'18,391" Oeste; localizado na Rua Cancão, nº 50, Bairro Parque dos Umbuzeiros, nesta cidade de Uauá, estado da Bahia, com limites e confrontações seguintes: lateral direita: Aldenise Gonçalves da Silva Ferreira; lateral esquerda: Núbia dos Santos de Almeida; frente: Rua Cancão; e fundo: Marileide Cardoso dos Santos. Desmembrado do Título de Reconhecimento de Domínio Particular, registrado na Matrícula nº 595, ficha 01 do Livro 2-E, no Cartório de Registro de Imóveis, Hipotecas, Títulos e Documentos das Pessoas Jurídicas da Comarca de Uauá, Estado da Bahia.

Planta com memorial descritivo e coordenadas UTM anexos ao presente Título.

GABINETE DO PREFEITO MUNICIPAL DE UAUÁ, 05 de fevereiro de 2021.

Marcos Henrique Lobo Rosa
PREFEITO MUNICIPAL

Código de segurança: {2A12F6DA-4712-4451-9CCC-D54E84711D12}



Prefeitura Municipal de Uauá



MEMORIAL DESCRITIVO

IMÓVEL: LOTE URBANO, LOCALIZADO NO PARQUE DOS UMBUZEIROS, RUA CANCÃO, Nº 0050.

INSCRIÇÃO IMOBILIÁRIA: 01.05.025.0050.001

PROPRIETÁRIA: LÍDIA CARDOSO DA SILVA **CPF:** 392.424.878-80

MATRÍCULA: **MUNICÍPIO:** UAUÁ-BA

ÁREA(m²): 200,00 **PERÍMETRO (m):** 60

LIMITES E CONFRONTAÇÕES

NORTE: RUA CANCÃO

LESTE: ALDENISE GONÇALVES DA SILVA FERREIRA

SUL: MARILENE CARDOSO DANTAS

OESTE: NUBIA DOS SANTOS DE ALMEIDA

DESCRIÇÃO DO PERÍMETRO

Inicia-se a descrição deste perímetro no vértice LCDS01, de coordenadas geográficas: Latitude: 9°50'03,636"S e Longitude: 39°29'18,391"W e UTM N 8.912.864,00m e E 446.441,45m; deste segue confrontando com RUA CANCÃO no quadrante Noroeste, com azimute de 60°21'17,22" por uma distância de 10,00m até o vértice LCDS02, de coordenadas N 8.912.868,95m e E 446.450,14m; deste segue confrontando com ALDENISE GONÇALVES DA SILVA FERREIRA no quadrante Nordeste, com azimute de 150°21'17,22" por uma distância de 20,00m até o vértice LCDS03, de coordenadas N 8.912.851,56m e E 446.460,04m; deste segue confrontando com MARILEIDE CARDOSO DOS SANTOS no quadrante Sudeste, com azimute de 240°21'17,22" por uma distância de 10,00m até o vértice LCDS04, de coordenadas N 8.912.846,62m e E 446.451,34m; deste segue confrontando com NUBIA DOS SANTOS ALMEIDA no quadrante Sudoeste, com azimute 330°21'17,22" por uma distância de 20,00m até o vértice LCDS01, ponto inicial da descrição deste perímetro, fechando assim o perímetro do polígono acima descrito com uma área superficial de 200,00m².

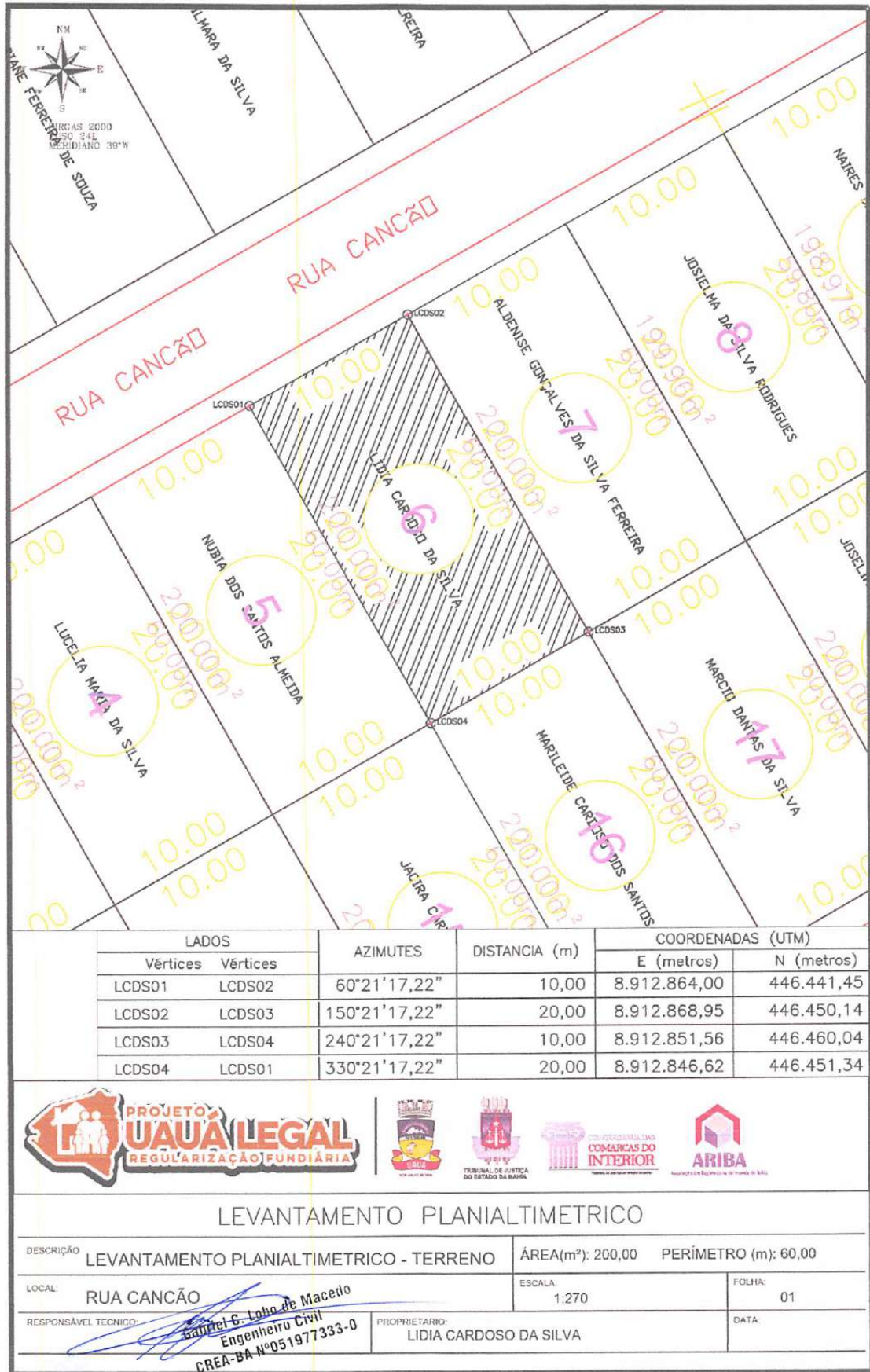
Todas as coordenadas aqui descritas estão georreferenciadas ao Sistema Geodésico Brasileiro e encontram-se representadas no Sistema UTM, referenciadas ao Meridiano Central nº 39 WGr, tendo como Datum o SIRGAS2000. Todos os azimutes e distâncias, área e perímetro foram calculados no plano de projeção UTM.


Gabriel C. Lobo de Macedo
Engenheiro Civil
CREA-BA Nº051977333-0

UAUÁ - BAHIA, 05/02/2021

Gabriel Cardoso Lobo de Macedo
Eng. Civil

Prefeitura Municipal de Uauá



LEVANTAMENTO PLANIALTIMETRICO

DESCRIÇÃO	LEVANTAMENTO PLANIALTIMETRICO - TERRENO	ÁREA(m²): 200,00	PERÍMETRO (m): 60,00
LOCAL:	RUA CANCÃO	ESCALA:	1:270
RESPONSÁVEL TÉCNICO:	<i>Gabriel C. Lobo de Macedo</i> Engenheiro Civil CREA-BA Nº 051977333-0	PROPRIETÁRIO:	LIDIA CARDOSO DA SILVA
		FOLHA:	01
		DATA:	

Prefeitura Municipal de Uauá



PREFEITURA MUNICIPAL DE UAUÁ ESTADO DA BAHIA

TÍTULO Nº0027/2021 – REURB-S

RECONHECIMENTO DE DOMÍNIO PARTICULAR

O PREFEITO DO MUNICÍPIO DE UAUÁ, Estado da Bahia, tendo em vista os dispositivos da Lei Municipal nº 540, de 09 de janeiro de 2015, regulamentada pelo Decreto nº 448 de 16 de dezembro de 2015, considerando o que consta do **PROCESSO DE RECONHECIMENTO DE DOMÍNIO PARTICULAR Nº 0027/2021**, na modalidade alienação, outorga a **ALDENISE GONÇALVES DA SILVA FERREIRA**, brasileira, maior, capaz, solteira, doméstica, RG nº 14819526-17 SSP/BA, inscrita no CPF sob o nº 042.407.025-18, residente na Rua Cancão, nº 60, Bairro Parque dos Umbuzeiros, município de Uauá, Estado da Bahia, Título Definitivo de um terreno urbano com inscrição imobiliária nº 01.05.025.0060.001 e área de 200,00 m² (duzentos metros quadrados), sendo 10,00 m (dez metros) de frente; 10,00 m (dez metros) de fundo; 20,00 m (vinte metros) na lateral direita; e 20,00 m (vinte metros) na lateral esquerda; no valor de R\$ 10.000,00 (dez mil reais); com coordenadas geodésicas: Latitude: 9°50'03,476" Sul e Longitude: 39°29'18,105" Oeste; localizado na Rua Cancão, nº 60, Bairro Parque dos Umbuzeiros, nesta cidade de Uauá, estado da Bahia, com limites e confrontações seguintes: lateral direita: posseiro inespecífico; lateral esquerda: Lídia Cardoso da Silva; frente: Rua Cancão; e fundo: Márcio Dantas da Silva. Desmembrado do Título de Reconhecimento de Domínio Particular, registrado na Matrícula nº 595, ficha 01 do Livro 2-E, no Cartório de Registro de Imóveis, Hipotecas, Títulos e Documentos das Pessoas Jurídicas da Comarca de Uauá, Estado da Bahia.

Planta com memorial descritivo e coordenadas UTM anexos ao presente Título.

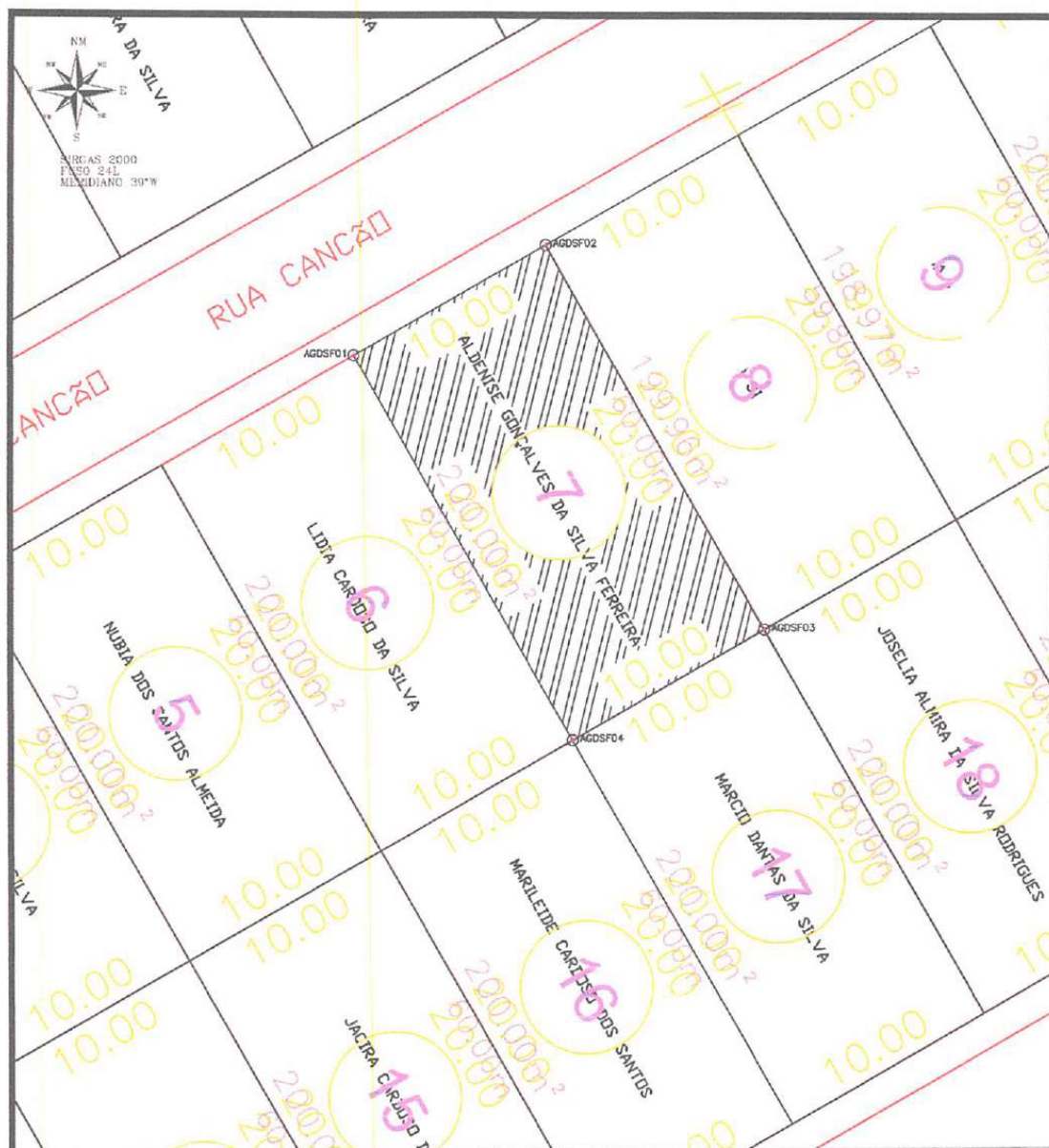
GABINETE DO PREFEITO MUNICIPAL DE UAUÁ, 05 de fevereiro de 2021.

Marcos Henrique Lobo Rosa
PREFEITO MUNICIPAL

Código de segurança: {A355A97F-7315-440F-A5BD-3D0276E17DA7}



Prefeitura Municipal de Uauá



LADOS		AZIMUTES	DISTANCIA (m)	COORDENADAS (UTM)	
Vértices	Vértices			E (metros)	N (metros)
AGDSF01	AGDSF02	60°21'17,22"	10,00	8.912.868,95	446.450,14
AGDSF02	AGDSF03	150°21'17,22"	20,00	8.912.873,89	446.458,83
AGDSF03	AGDSF04	240°21'17,22"	10,00	8.912.856,51	446.468,73
AGDSF04	AGDSF01	330°21'17,22"	20,00	8.912.851,56	446.460,04



LEVANTAMENTO PLANIALTIMETRICO

DESCRIÇÃO	LEVANTAMENTO PLANIALTIMETRICO - TERRENO	ÁREA(m²): 200,00	PERÍMETRO (m): 60,00
LOCAL:	RUA CANÇÃO	ESCALA:	1:270
RESPONSÁVEL TÉCNICO:	<i>Galvani C. Lobo de Macedo</i> Engenheiro Civil CREA-BA nº051977333-0	PROPRIETÁRIO:	ALDENISE GONÇALVES DA SILVA FERREIRA
		FOLHA:	01
		DATA:	

Prefeitura Municipal de Uauá



PREFEITURA MUNICIPAL DE UAUÁ ESTADO DA BAHIA

TÍTULO Nº0028/2021 – REURB-S

RECONHECIMENTO DE DOMÍNIO PARTICULAR

O **PREFEITO DO MUNICÍPIO DE UAUÁ**, Estado da Bahia, tendo em vista os dispositivos da Lei Municipal nº 540, de 09 de janeiro de 2015, regulamentada pelo Decreto nº 448 de 16 de dezembro de 2015, considerando o que consta do **PROCESSO DE RECONHECIMENTO DE DOMÍNIO PARTICULAR Nº 0028/2021**, na modalidade alienação, outorga a **VALDELICE SANT'ANA BARBOSA**, brasileira, maior, capaz, solteira, gari, RG nº 09.433.936-80 SSP/BA, inscrita no CPF sob o nº 008.522.495-27, residente na Rua Cancão, nº 109, Bairro Parque dos Umbuzeiros, município de Uauá, Estado da Bahia, Título Definitivo de um terreno urbano com inscrição imobiliária nº 01.05.025.0109.001 e área de 200,00 m² (duzentos metros quadrados), sendo 10,00 m (dez metros) de frente; 10,00 m (dez metros) de fundo; 20,00 m (vinte metros) na lateral direita; e 20,00 m (vinte metros) na lateral esquerda; no valor de R\$ 10.000,00 (dez mil reais); com coordenadas geodésicas: Latitude: 9°50'02,994" Sul e Longitude: 39°29'17,249" Oeste; localizado na Rua Cancão, nº 109, Bairro Parque dos Umbuzeiros, nesta cidade de Uauá, estado da Bahia, com limites e confrontações seguintes: lateral direita: área pública municipal; lateral esquerda: posseiro inespecífico; frente: Rua Cancão; e fundo: Maria Celestre da Silva Moura. Desmembrado do Título de Reconhecimento de Domínio Particular, registrado na Matrícula nº 595, ficha 01 do Livro 2-E, no Cartório de Registro de Imóveis, Hipotecas, Títulos e Documentos das Pessoas Jurídicas da Comarca de Uauá, Estado da Bahia.

Planta com memorial descritivo e coordenadas UTM anexos ao presente Título.

GABINETE DO PREFEITO MUNICIPAL DE UAUÁ, 05 de fevereiro de 2021.

Marcos Henrique Lobo Rosa
PREFEITO MUNICIPAL

Código de segurança: {8C28CC34-D8D6-425E-9A76-0CDC2622D715}



Prefeitura Municipal de Uauá



MEMORIAL DESCRITIVO

IMÓVEL: LOTE URBANO, LOCALIZADO NO PARQUE DOS UMBUZEIROS, RUA CANCÃO, Nº 0109.

INSCRIÇÃO IMOBILIÁRIA: 01.05.025.0109.001

PROPRIETÁRIA: VALDELICE SANT'ANA BARBOSA **CPF:** 008.522.495-27

MATRICULA: **MUNICÍPIO:** UAUÁ-BA

ÁREA(m²): 200,00 **PERÍMETRO (m):** 60

LIMITES E CONFRONTAÇÕES

NORTE: RUA CANCÃO


LESTE: MUNICIPIO DE UAUÁ

SUL: MARIA CELESTE DA SILVA MOURA

OESTE: IMÓVEL COM POSSEIRO (A) INESPECÍFICO

DESCRIÇÃO DO PERÍMETRO

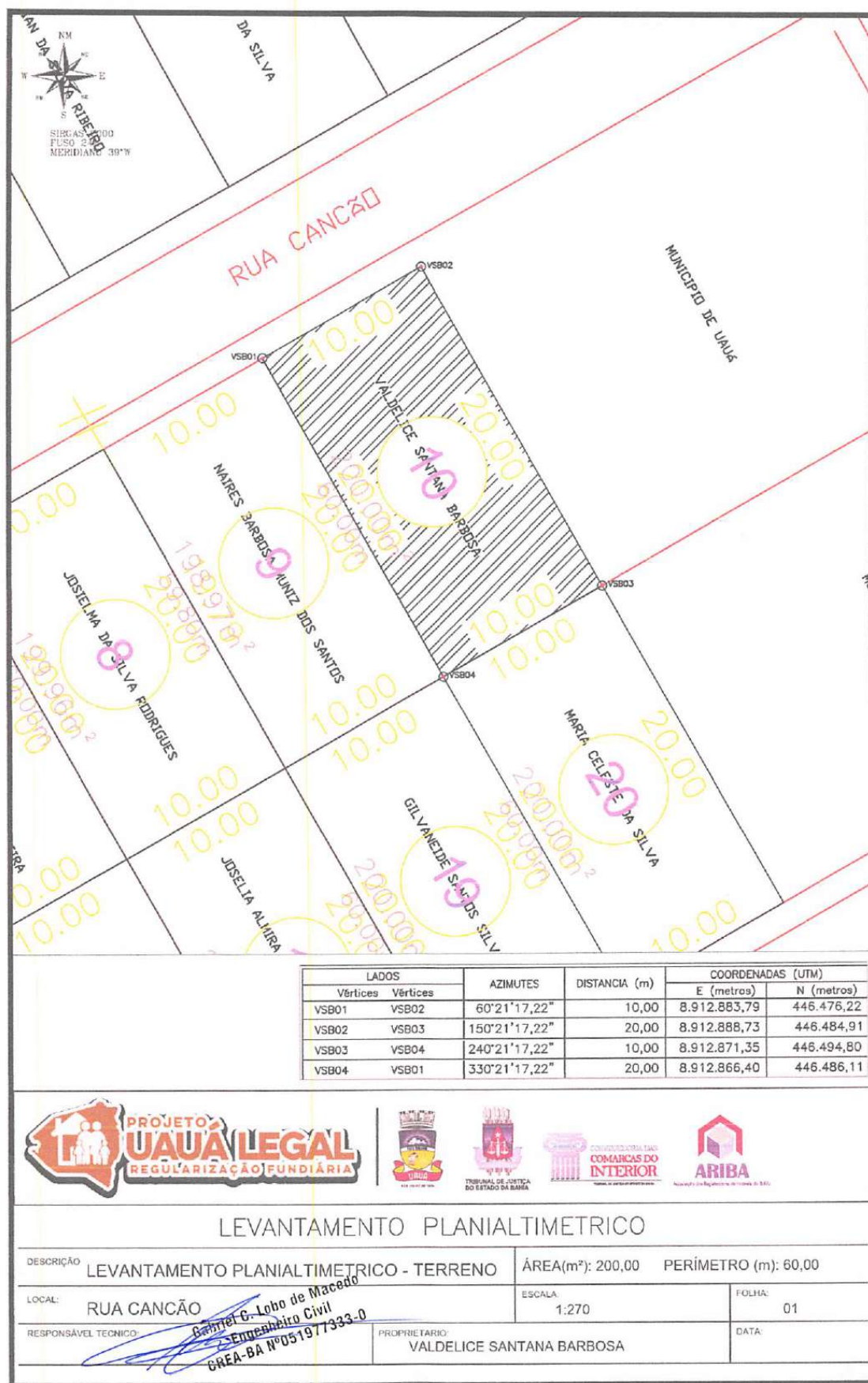
Inicia-se a descrição deste perímetro no vértice **VS01**, de coordenadas geográficas Latitude: 9°50'02,994"S Longitude: 39°29'17,249"W, N 8.912.883,79m e E 446.476,22m; deste segue confrontando com RUA CANCÃO no quadrante Noroeste, com azimute de 60°21'17,22" por uma distância de 10,00m até o vértice **VS02**, de coordenadas N 8.912.888,73m e E 446.484,91m; deste segue confrontando com MUNICIPIO DE UAUÁ no quadrante Nordeste, com azimute de 150°21'17,22" por uma distância de 20,00m até o vértice **VS03**, de coordenadas N 8.912.871,35m e E 446.494,80m; deste segue confrontando com MARIA CELESTE DA SILVA no quadrante Sudeste, com azimute de 240°21'17,22" por uma distância de 10,00m até o vértice **VS04**, de coordenadas N 8.912.866,40m e E 446.486,11m; deste segue confrontando com IMÓVEL COM POSSEIRO (A) INESPECÍFICO no quadrante Sudoeste, com azimute 330°21'17,22" por uma distância de 20,00m até o vértice **VS01**, ponto inicial da descrição deste perímetro, fechando assim o perímetro do polígono acima descrito com uma área superficial de 200,00m². Todas as coordenadas aqui descritas estão georreferenciadas ao Sistema Geodésico Brasileiro e encontram-se representadas no Sistema UTM, referenciadas ao Meridiano Central nº 39 WGr, tendo como Datum o SIRGAS2000. Todos os azimutes e distâncias, área e perímetro foram calculados no plano de projeção UTM.


Gabriel C. Lobo de Macedo
Engenheiro Civil
CREA-BA Nº051977333-0

UAUÁ - BAHIA, 05/02/2021

Gabriel Cardoso Lobo de Macedo
Eng. Civil

Prefeitura Municipal de Uauá



LEVANTAMENTO PLANIALTIMETRICO

DESCRIÇÃO	LEVANTAMENTO PLANIALTIMETRICO - TERRENO	ÁREA(m²): 200,00	PERÍMETRO (m): 60,00
LOCAL:	RUA CACÃO	ESCALA:	FOLHA:
		1:270	01
RESPONSÁVEL TÉCNICO:	 Gabriel G. Lobo de Macedo Engenheiro Civil CREA-BA Nº 051977333-0	PROPRIETÁRIO:	DATA:
		VALDELICE SANTANA BARBOSA	

Prefeitura Municipal de Uauá



PREFEITURA MUNICIPAL DE UAUÁ

ESTADO DA BAHIA

TÍTULO Nº0029/2021 – REURB-S

RECONHECIMENTO DE DOMÍNIO PARTICULAR

O **PREFEITO DO MUNICÍPIO DE UAUÁ**, Estado da Bahia, tendo em vista os dispositivos da Lei Municipal nº 540, de 09 de janeiro de 2015, regulamentada pelo Decreto nº 448 de 16 de dezembro de 2015, considerando o que consta do **PROCESSO DE RECONHECIMENTO DE DOMÍNIO PARTICULAR Nº 0029/2021**, na modalidade alienação, outorga a **MARIA CELESTE DA SILVA MOURA**, brasileira, maior, capaz, solteira, do lar, RG nº 09.795.121-82 SSP/BA, inscrita no CPF sob o nº 001.297.285-19, residente na Rua Cancão, nº 139, Bairro Parque dos Umbuzeiros, município de Uauá, Estado da Bahia, Título Definitivo de um terreno urbano com inscrição imobiliária nº 01.05.025.0139.001 e área de 200,00 m² (duzentos metros quadrados), sendo 10,00 m (dez metros) de frente; 10,00 m (dez metros) de fundo; 20,00 m (vinte metros) na lateral direita; e 20,00 m (vinte metros) na lateral esquerda; no valor de R\$ 10.000,00 (dez mil reais); com coordenadas geodésicas: Latitude: 9°50'4.07"S e Longitude: 39°29'16.54"O; localizado na Rua Acauã, nº 139, Bairro Parque dos Umbuzeiros, nesta cidade de Uauá, estado da Bahia, com limites e confrontações seguintes: lateral direita: Gilvâneide Santos Silva; lateral esquerda: área pública municipal; frente: Rua Acauã; e fundo: Valdelice Sant'ana Barbosa. Desmembrado do Título de Reconhecimento de Domínio Particular, registrado na Matrícula nº 595, ficha 01 do Livro 2-E, no Cartório de Registro de Imóveis, Hipotecas, Títulos e Documentos das Pessoas Jurídicas da Comarca de Uauá, Estado da Bahia.

Planta com memorial descritivo e coordenadas UTM anexos ao presente Título.

GABINETE DO PREFEITO MUNICIPAL DE UAUÁ, 05 de fevereiro de 2021.

Marcos Henrique Lobo Rosa
PREFEITO MUNICIPAL

Código de segurança: {FB8F0417-6B36-4A40-B89D-32E52E187780}



Prefeitura Municipal de Uauá



MEMORIAL DESCRITIVO

IMÓVEL: LOTE URBANO, LOCALIZADO NO PARQUE DOS UMBUZEIROS, RUA ACAUÃ, Nº 139.

INSCRIÇÃO IMOBILIÁRIA: 01.05.025.0139.001

PROPRIETÁRIA: MARIA CELESTE DA SILVA MOURA

CPF: 001.297.285-19

MATRÍCULA:

MUNICÍPIO: UAUÁ-BA

AREA(m²): 200,00 **PERÍMETRO (m):** 60

LIMITES E CONFRONTAÇÕES

NORTE: VALDELICE SANT'ANA BARBOSA


LESTE: AREA PÚBLICA MUNICÍPIO DE UAUÁ

SUL: RUA ACAUÃ

OESTE: GILVANEIDE SANTOS SILVA

DESCRIÇÃO DO PERÍMETRO

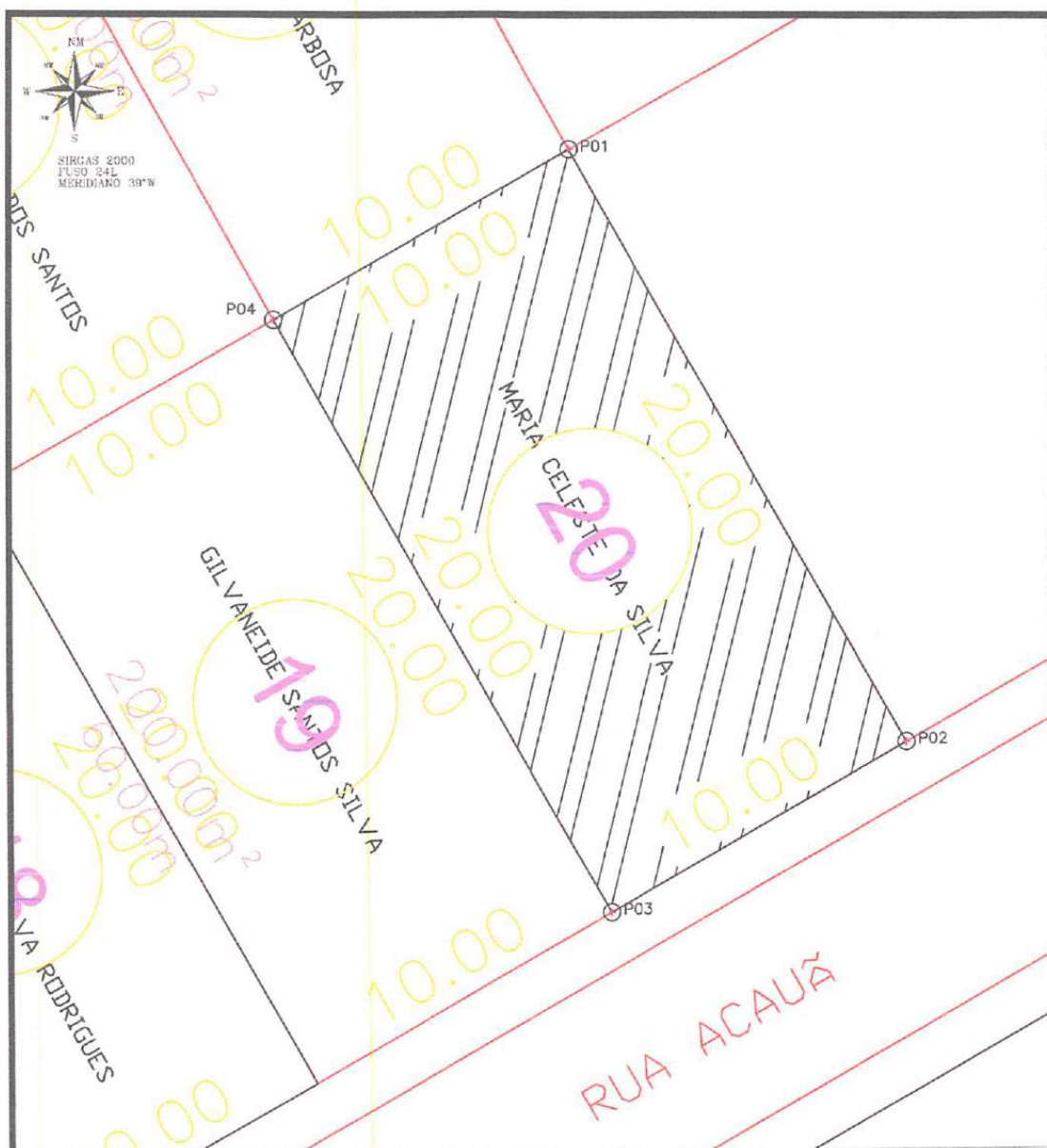
Inicia-se a descrição deste perímetro no vértice P01, de coordenadas geográfica Latitude: 9°50'4.07"S e Longitude: 39°29'16.54"O e UTM N 8.912.871,35m e E 446.494,80m; deste segue confrontando com MUNICÍPIO DE UAUÁ/ÁREA URBANA (A) no quadrante Nordeste, com azimute de 150°21'17,22" por uma distância de 20,00m até o vértice P02, de coordenadas N 8.912.853,97m e E 446.504,69m; deste segue confrontando com RUA ACAUÃ no quadrante Sudeste, com azimute de 240°21'17,22" por uma distância de 10,00m até o vértice P03, de coordenadas N 8.912.849,02m e E 446.496,00m; deste segue confrontando com GILVANEIDE SANTOS SILVA no quadrante Sudoeste, com azimute de 330°21'17,22" por uma distância de 20,00m até o vértice P04, de coordenadas N 8.912.866,40m e E 446.486,11m; deste segue confrontando com VALDELICE SANT'ANA BARBOSA no quadrante Noroeste, com azimute 60°21'17,22" por uma distância de 10,00m até o vértice P01, ponto inicial da descrição deste perímetro, fechando assim o perímetro do polígono acima descrito com uma área superficial de 200,00m². Todas as coordenadas aqui descritas estão georreferenciadas ao Sistema Geodésico Brasileiro e encontram-se representadas no Sistema UTM, referenciadas ao Meridiano Central nº 39 WGr, tendo como Datum o SIRGAS2000. Todos os azimutes e distâncias, área e perímetro foram calculados no plano de projeção UTM.


Gabriel C. Lobo de Macedo
Engenheiro Civil
CREA-BA Nº051977333-0

UAUÁ - BAHIA, 05/02/2021

.....
Gabriel Cardoso Lobo de Macedo
Eng. Civil

Prefeitura Municipal de Uauá



LADOS		AZIMUTES	DISTANCIA (m)	COORDENADAS (UTM)	
Vértices	Vértices			E (metros)	N (metros)
P01	P02	150°21'17,22"	20,00	8.912.871,35	446.494,80
P02	P03	240°21'17,22"	10,00	8.912.853,97	446.504,69
P03	P04	330°21'17,22"	20,00	8.912.849,02	446.496,00
P04	P01	60°21'17,22"	10,00	8.912.866,40	446.486,11



LEVANTAMENTO PLANIALTIMETRICO

DESCRIÇÃO	LEVANTAMENTO PLANIALTIMETRICO - TERRENO	ÁREA(m²): 200,00	PERÍMETRO (m): 60,00
LOCAL:	RUA ACAUÃ	ESCALA:	FOLHA:
		1:270	01
RESPONSÁVEL TÉCNICO:	<i>Gabriel C. Lobo de Macedo</i> Engenheiro Civil CREA-BA nº051977333-0	PROPRIETÁRIO:	MARIA CELESTE DA SILVA MOURA
			DATA:

Prefeitura Municipal de Uauá



PREFEITURA MUNICIPAL DE UAUÁ

ESTADO DA BAHIA

TÍTULO Nº0030/2021 – REURB-S

RECONHECIMENTO DE DOMÍNIO PARTICULAR

O **PREFEITO DO MUNICÍPIO DE UAUÁ**, Estado da Bahia, tendo em vista os dispositivos da Lei Municipal nº 540, de 09 de janeiro de 2015, regulamentada pelo Decreto nº 448 de 16 de dezembro de 2015, considerando o que consta do **PROCESSO DE RECONHECIMENTO DE DOMÍNIO PARTICULAR Nº 0030/2021**, na modalidade alienação, outorga a **GILVANEIDE SANTOS SILVA**, brasileira, maior, capaz, casada, técnica de enfermagem, RG nº 13875025-49 SSP/BA, inscrita no CPF sob o nº 023.846.245-55, residente na Rua Acauã, nº 148, Bairro Parque dos Umbuzeiros, município de Uauá, Estado da Bahia, Título Definitivo de um terreno urbano com inscrição imobiliária nº 01.05.025.0148.001 e área de 200,00 m² (duzentos metros quadrados), sendo 10,00 m (dez metros) de frente; 10,00 m (dez metros) de fundo; 20,00 m (vinte metros) na lateral direita; e 20,00 m (vinte metros) na lateral esquerda; no valor de R\$ 10.000,00 (dez mil reais); com coordenadas geodésicas: Latitude: 9°50'4.26"S e Longitude: 39°29'16.82"O; localizado na Rua Acauã, nº 148, Bairro Parque dos Umbuzeiros, nesta cidade de Uauá, estado da Bahia, com limites e confrontações seguintes: lateral direita: Josélia Almira da Silva Rodrigues; lateral esquerda: Maria Celeste da Silva Moura; frente: Rua Acauã; e fundo: imóvel com posseiro inespecífico. Desmembrado do Título de Reconhecimento de Domínio Particular, registrado na Matrícula nº 595, ficha 01 do Livro 2-E, no Cartório de Registro de Imóveis, Hipotecas, Títulos e Documentos das Pessoas Jurídicas da Comarca de Uauá, Estado da Bahia.

Planta com memorial descritivo e coordenadas UTM anexos ao presente Título.

GABINETE DO PREFEITO MUNICIPAL DE UAUÁ, 05 de fevereiro de 2021.

Marcos Henrique Lobo Rosa
PREFEITO MUNICIPAL

Código de segurança: {8A6B3042-5247-422F-A31D-466B95A7E721}



Prefeitura Municipal de Uauá



LADOS		AZIMUTES	DISTANCIA (m)	COORDENADAS (UTM)	
Vértices	Vértices			E (metros)	N (metros)
P01	P02	150°21'17,22"	20,00	8.912.866,40	446.486,11
P02	P03	240°21'17,22"	10,00	8.912.849,02	446.496,00
P03	P04	330°21'17,22"	20,00	8.912.844,08	446.487,31
P04	P01	60°21'17,22"	10,00	8.912.861,46	446.477,42



LEVANTAMENTO PLANALTIMETRICO

DESCRIÇÃO	LEVANTAMENTO PLANALTIMETRICO - TERRENO	ÁREA(m²): 200,00	PERÍMETRO (m): 60,00
LOCAL:	RUA ACAUÃ	ESCALA: 1:270	FOLHA: 01
RESPONSÁVEL TÉCNICO:	<i>Gabriel C. Lobo de Macedo</i> Engenheiro Civil CREMOPR Nº 051977333-0	PROPRIETÁRIO:	GILVANEIDE SANTOS SILVA
			DATA:

Prefeitura Municipal de Uauá



PREFEITURA MUNICIPAL DE UAUÁ ESTADO DA BAHIA

TÍTULO Nº0031/2021 – REURB-S

RECONHECIMENTO DE DOMÍNIO PARTICULAR

O PREFEITO DO MUNICÍPIO DE UAUÁ, Estado da Bahia, tendo em vista os dispositivos da Lei Municipal nº 540, de 09 de janeiro de 2015, regulamentada pelo Decreto nº 448 de 16 de dezembro de 2015, considerando o que consta do **PROCESSO DE RECONHECIMENTO DE DOMÍNIO PARTICULAR Nº 0031/2021**, na modalidade alienação, outorga a **MARLEIDE CARDOSO DOS SANTOS**, brasileira, maior, capaz, solteira, autônoma, RG nº 13.634.462-31 SSP/BA, inscrita no CPF sob o nº 019.959.735-99, residente na Rua Acauã, nº 179, Bairro Parque dos Umbuzeiros, município de Uauá, Estado da Bahia, Título Definitivo de um terreno urbano com inscrição imobiliária nº 01.05.025.0179.001 e área de 200,00 m² (duzentos metros quadrados), sendo 10,00 m (dez metros) de frente; 10,00 m (dez metros) de fundo; 20,00 m (vinte metros) na lateral direita; e 20,00 m (vinte metros) na lateral esquerda; no valor de R\$ 10.000,00 (dez mil reais); com coordenadas geodésicas: Latitude: 9°50'04,609" Sul e Longitude: 39°29'17,457" Oeste; localizado na Rua Acauã, nº 179, Bairro Parque dos Umbuzeiros, nesta cidade de Uauá, estado da Bahia, com limites e confrontações seguintes: lateral direita: Jacira Cardoso dos Santos; lateral esquerda: Márcio Dantas da Silva; frente: Rua Acauã; e fundo: Lídia Cardoso da Silva. Desmembrado do Título de Reconhecimento de Domínio Particular, registrado na Matrícula nº 595, ficha 01 do Livro 2-E, no Cartório de Registro de Imóveis, Hipotecas, Títulos e Documentos das Pessoas Jurídicas da Comarca de Uauá, Estado da Bahia.

Planta com memorial descritivo e coordenadas UTM anexos ao presente Título.

GABINETE DO PREFEITO MUNICIPAL DE UAUÁ, 05 de fevereiro de 2021.

Marcos Henrique Lobo Rosa
PREFEITO MUNICIPAL

Código de segurança: {A053E14B-4868-4A33-AA47-FF68D1A54D35}



Prefeitura Municipal de Uauá



MEMORIAL DESCRITIVO

IMÓVEL: LOTE URBANO, LOCALIZADO NO PARQUE DOS UMBUZEIROS, RUA ACAUÃ, Nº 179.

INSCRIÇÃO IMOBILIÁRIA: 01.05.025.0179.001

PROPRIETÁRIA: MARILEIDE CARDOSO DOS SANTOS **CPF:** 019.959.735-99

MATRÍCULA: **MUNICÍPIO:** UAUÁ-BA

ÁREA (m²): 200,00 **PERÍMETRO (m):** 60

LIMITES E CONFRONTAÇÕES

NORTE: LÍDIA CARDOSO DA SILVA


LESTE: MÁRCIO DANTAS DA SILVA

SUL: RUA ACAUÃ

OESTE: JACIRA CARDOSO DOS SANTOS

DESCRIÇÃO DO PERÍMETRO

Inicia-se a descrição deste perímetro no vértice **MCDS01**, de coordenadas geográficas de Latitude: 9°50'04,609"S e Longitude: 39°29'17,457"W e UTM N 8.912.829,24m e E 446.461,24m; deste segue confrontando com JACIRA CARDOSO DANTAS no quadrante Sudoeste, com azimute de 330°21'17,22" por uma distância de 20,00m até o vértice **MCDS02**, de coordenadas N 8.912.846,62m e E 446.451,34m; deste segue confrontando com LIDIA CARDOSO DA SILVA no quadrante Noroeste, com azimute de 60°21'17,22" por uma distância de 10,00m até o vértice **MCDS03**, de coordenadas N 8.912.851,56m e E 446.460,04m; deste segue confrontando com MARCIO DANTAS DA SILVA no quadrante Nordeste, com azimute de 150°21'17,22" por uma distância de 20,00m até o vértice **MCDS04**, de coordenadas N 8.912.834,18m e E 446.469,93m; deste segue confrontando com RUA ACAUÃ no quadrante Sudeste, com azimute 240°21'17,22" por uma distância de 10,00m até o vértice **MCDS01**, ponto inicial da descrição deste perímetro, fechando assim o perímetro do polígono acima descrito com uma área superficial de 200,00m². Todas as coordenadas aqui descritas estão georreferenciadas ao Sistema Geodésico Brasileiro e encontram-se representadas no Sistema UTM, referenciadas ao Meridiano Central nº 39 WGr, tendo como Datum o SIRGAS2000. Todos os azimutes e distâncias, área e perímetro foram calculados no plano de projeção UTM.


Gabriel C. Lobo de Macedo
Engenheiro Civil
CREA-BA Nº 051977333-0

UAUÁ - BAHIA, 05/02/2021

Gabriel Cardoso Lobo de Macedo
Eng. Civil

Prefeitura Municipal de Uauá



LADOS		AZIMUTES	DISTANCIA (m)	COORDENADAS (UTM)	
Vértices	Vértices			E (metros)	N (metros)
MCDS01	MCDS02	330°21'17,22"	20,00	8.912.829,24	446.461,24
MCDS02	MCDS03	60°21'17,22"	10,00	8.912.846,62	446.451,34
MCDS03	MCDS04	150°21'17,22"	20,00	8.912.851,56	446.460,04
MCDS04	MCDS01	240°21'17,22"	10,00	8.912.834,18	446.469,93



LEVANTAMENTO PLANIALTIMETRICO

DESCRIÇÃO	LEVANTAMENTO PLANIALTIMETRICO - TERRENO	ÁREA(m²): 200,00	PERÍMETRO (m): 60,00
LOCAL:	RUA ACAUÃ	ESCALA:	1:270
RESPONSÁVEL TÉCNICO:	<i>Uauá C. Lobo de Macedo</i> Engenheiro Civil CREA-BA Nº051977333-0	PROPRIETÁRIO:	MARILEIDE CARDOSO DOS SANTOS
		FOLHA:	01
		DATA:	

Prefeitura Municipal de Uauá



PREFEITURA MUNICIPAL DE UAUÁ

ESTADO DA BAHIA

TÍTULO Nº0032/2021 – REURB-S

RECONHECIMENTO DE DOMÍNIO PARTICULAR

O **PREFEITO DO MUNICÍPIO DE UAUÁ**, Estado da Bahia, tendo em vista os dispositivos da Lei Municipal nº 540, de 09 de janeiro de 2015, regulamentada pelo Decreto nº 448 de 16 de dezembro de 2015, considerando o que consta do **PROCESSO DE RECONHECIMENTO DE DOMÍNIO PARTICULAR Nº 0032/2021**, na modalidade alienação, outorga a **JACIRA CARDOSO DOS SANTOS**, brasileira, maior, capaz, solteira, doméstica, RG nº 05089952-05 SSP/BA, inscrita no CPF sob o nº 010.895.235-56, residente na Rua Acauã, nº 189, Bairro Parque dos Umbuzeiros, município de Uauá, Estado da Bahia, Título Definitivo de um terreno urbano com inscrição imobiliária nº 01.05.025.0189.001 e área de 200,00 m² (duzentos metros quadrados), sendo 10,00 m (dez metros) de frente; 10,00 m (dez metros) de fundo; 20,00 m (vinte metros) na lateral direita; e 20,00 m (vinte metros) na lateral esquerda; no valor de R\$ 10.000,00 (dez mil reais); com coordenadas geodésicas: Latitude: 9°50'04,769" Sul e Longitude: 39°29'17,743" Oeste; localizado na Rua Acauã, nº 189, Bairro Parque dos Umbuzeiros, nesta cidade de Uauá, estado da Bahia, com limites e confrontações seguintes: lateral direita: Andréa Cardoso Dias; lateral esquerda: Marileide Cardoso dos Santos; frente: Rua Acauã; e fundo: Núbia dos Santos de Almeida. Desmembrado do Título de Reconhecimento de Domínio Particular, registrado na Matrícula nº 595, ficha 01 do Livro 2-E, no Cartório de Registro de Imóveis, Hipotecas, Títulos e Documentos das Pessoas Jurídicas da Comarca de Uauá, Estado da Bahia.

Planta com memorial descritivo e coordenadas UTM anexos ao presente Título.

GABINETE DO PREFEITO MUNICIPAL DE UAUÁ, 05 de fevereiro de 2021.

Marcos Henrique Lobo Rosa
PREFEITO MUNICIPAL

Código de segurança: {A053E14B-4868-4A33-AA47-FF68D1A54D35}



Prefeitura Municipal de Uauá



LADOS		AZIMUTES	DISTANCIA (m)	COORDENADAS (UTM)	
Vértices	Vértices			E (metros)	N (metros)
JCD01	JCD02	330°21'17,22"	20,00	8.912.824,29	446.452,55
JCD02	JCD03	60°21'17,22"	10,00	8.912.841,67	446.442,65
JCD03	JCD04	150°21'17,22"	20,00	8.912.846,62	446.451,34
JCD04	JCD01	240°21'17,22"	10,00	8.912.829,24	446.461,24



LEVANTAMENTO PLANIALTIMETRICO

DESCRIÇÃO	LEVANTAMENTO PLANIALTIMETRICO - TERRENO	ÁREA(m²): 200,00	PERÍMETRO (m): 60,00
LOCAL	RUA ACAUÃ	ESCALA:	FOLHA:
		1:270	01
RESPONSÁVEL TÉCNICO:	<i>Gabriel C. Lobo de Macedo</i> Engenheiro Civil CREA-BA Nº051977333-0	PROPRIETÁRIO:	JACIRA CARDOSO DOS SANTOS
			DATA:

Prefeitura Municipal de Uauá



PREFEITURA MUNICIPAL DE UAUÁ ESTADO DA BAHIA

TÍTULO Nº0033/2021 – REURB-S

RECONHECIMENTO DE DOMÍNIO PARTICULAR

O **PREFEITO DO MUNICÍPIO DE UAUÁ**, Estado da Bahia, tendo em vista os dispositivos da Lei Municipal nº 540, de 09 de janeiro de 2015, regulamentada pelo Decreto nº 448 de 16 de dezembro de 2015, considerando o que consta do **PROCESSO DE RECONHECIMENTO DE DOMÍNIO PARTICULAR Nº 0033/2021**, na modalidade alienação, outorga a **ANDRÉA CARDOSO DIAS**, brasileira, maior, capaz, solteira, doméstica, RG nº 12592772-08 SSP/BA, inscrita no CPF sob o nº 048.998.475-48, residente na Rua Acauã, nº 201, Bairro Parque dos Umbuzeiros, município de Uauá, Estado da Bahia, Título Definitivo de um terreno urbano com inscrição imobiliária nº 01.05.025.0201.001 e área de 200,00 m² (duzentos metros quadrados), sendo 10,00 m (dez metros) de frente; 10,00 m (dez metros) de fundo; 20,00 m (vinte metros) na lateral direita; e 20,00 m (vinte metros) na lateral esquerda; no valor de R\$ 10.000,00 (dez mil reais); com coordenadas geodésicas: Latitude: 9°50'04,929" Sul e Longitude: 39°29'18,029" Oeste; localizado na Rua Acauã, nº 201, Bairro Parque dos Umbuzeiros, nesta cidade de Uauá, estado da Bahia, com limites e confrontações seguintes: lateral direita: Patrícia Damião Maia; lateral esquerda: Jacira Cardoso dos Santos; frente: Rua Acauã; e fundo: Lucelia Maria da Silva. Desmembrado do Título de Reconhecimento de Domínio Particular, registrado na Matrícula nº 595, ficha 01 do Livro 2-E, no Cartório de Registro de Imóveis, Hipotecas, Títulos e Documentos das Pessoas Jurídicas da Comarca de Uauá, Estado da Bahia.

Planta com memorial descritivo e coordenadas UTM anexos ao presente Título.

GABINETE DO PREFEITO MUNICIPAL DE UAUÁ, 05 de fevereiro de 2021.

Marcos Henrique Lobo Rosa
PREFEITO MUNICIPAL

Código de segurança: {C494FB58-D4F7-40FF-B055-94AD7CC5C4F5}



Prefeitura Municipal de Uauá



LADOS		AZIMUTES	DISTANCIA (m)	COORDENADAS (UTM)	
Vértices	Vértices			E (metros)	N (metros)
EDS01	EDS02	150°21'17,22"	20,00	8.912.927,86	446.454,59
EDS02	EDS03	240°21'17,22"	10,00	8.912.910,47	446.464,48
EDS03	EDS04	330°21'17,22"	20,00	8.912.905,53	446.455,79
EDS04	EDS01	60°21'17,22"	10,00	8.912.922,91	446.445,90



LEVANTAMENTO PLANIALTIMETRICO

DESCRIÇÃO	LEVANTAMENTO PLANIALTIMETRICO - TERRENO	ÁREA(m²): 200,00	PERÍMETRO (m): 60,00
LOCAL:	RUA ACAUÁ	ESCALA:	FOLHA:
RESPONSÁVEL TÉCNICO:	Engenheiro Civil CREA-BA Nº 051977333-0	1:270	01
PROPRIETÁRIO:	ANDREA CARDOSO DIAS	DATA:	

Prefeitura Municipal de Uauá



PREFEITURA MUNICIPAL DE UAUÁ

ESTADO DA BAHIA

TÍTULO Nº0034/2021 – REURB-S

RECONHECIMENTO DE DOMÍNIO PARTICULAR

O PREFEITO DO MUNICÍPIO DE UAUÁ, Estado da Bahia, tendo em vista os dispositivos da Lei Municipal nº 540, de 09 de janeiro de 2015, regulamentada pelo Decreto nº 448 de 16 de dezembro de 2015, considerando o que consta do **PROCESSO DE RECONHECIMENTO DE DOMÍNIO PARTICULAR Nº 0034/2021**, na modalidade alienação, outorga a **PATRÍCIA DAMIÃO MAIA**, brasileira, maior, capaz, solteira, autônoma, RG nº 13.726.257-47 SSP/BA, inscrita no CPF sob o nº 059.300.995-96, residente na Rua Acauã, nº 211, Bairro Parque dos Umbuzeiros, município de Uauá, Estado da Bahia, Título Definitivo de um terreno urbano com inscrição imobiliária nº 01,05.025.0211.001 e área de 200,00 m² (duzentos metros quadrados), sendo 10,00 m (dez metros) de frente; 10,00 m (dez metros) de fundo; 20,00 m (vinte metros) na lateral direita; e 20,00 m (vinte metros) na lateral esquerda; no valor de R\$ 10.000,00 (dez mil reais); com coordenadas geodésicas: Latitude: 9°50'05,090" Sul e Longitude: 39°29'18,314" Oeste; localizado na Rua Acauã, nº 211, Bairro Parque dos Umbuzeiros, nesta cidade de Uauá, estado da Bahia, com limites e confrontações seguintes: lateral direita: Marlene Rocha dos Santos; lateral esquerda: Andréa Cardoso Dias; frente: Rua Acauã; e fundo: Yasmin Santos Pereira. Desmembrado do Título de Reconhecimento de Domínio Particular, registrado na Matrícula nº 595, ficha 01 do Livro 2-E, no Cartório de Registro de Imóveis, Hipotecas, Títulos e Documentos das Pessoas Jurídicas da Comarca de Uauá, Estado da Bahia.

Planta com memorial descritivo e coordenadas UTM anexos ao presente Título.

GABINETE DO PREFEITO MUNICIPAL DE UAUÁ, 05 de fevereiro de 2021.

Marcos Henrique Lobo Rosa
PREFEITO MUNICIPAL

Código de segurança: {AA05F4CE-EEF2-43AD-B2B2-BFA66CC91D35}



Prefeitura Municipal de Uauá



MEMORIAL DESCRITIVO

IMÓVEL: LOTE URBANO, LOCALIZADO NO PARQUE DOS UMBUZEIROS, RUA ACAUÃ, Nº 211.

INSCRIÇÃO IMOBILIÁRIA: 01.05.025.0211.001

PROPRIETÁRIA: PATRICIA DAMIÃO MAIA **CPF:** 059.463.095-95

MATRÍCULA: **MUNICÍPIO:** UAUÁ-BA

ÁREA (m²): 200,00 **PERÍMETRO (m):** 60

LIMITES E CONFRONTAÇÕES

NORTE: YASMIN SANTOS PEREIRA

LESTE: ANDRÉA CARDOSO DIAS

SUL: RUA ACAUÃ

OESTE: MARLENE ROCHA DOS SANTOS

DESCRIÇÃO DO PERÍMETRO

Inicia-se a descrição deste perímetro no vértice **PDM01**, de coordenadas geográficas Latitude: 9°50'05,090"S e Longitude: 39°29'18,314"W e UTM N 8.912.814,40m e E 446.435,16m; deste segue confrontando com ANDRÉA CARDOSO DIAS no quadrante Sudoeste, com azimute de 330°21'17,22" por uma distância de 20,00m até o vértice **PDM02**, de coordenadas N 8.912.831,78m e E 446.425,27m; deste segue confrontando com YASMIN SANTOS PEREIRA no quadrante Noroeste, com azimute de 60°21'17,22" por uma distância de 10,00m até o vértice **PDM03**, de coordenadas N 8.912.836,73m e E 446.433,96m; deste segue confrontando com MARLENE ROCHA DOS SANTOS no quadrante Nordeste, com azimute de 150°21'17,22" por uma distância de 20,00m até o vértice **PDM04**, de coordenadas N 8.912.819,34m e E 446.443,85m; deste segue confrontando com RUA ACAUÃ no quadrante Sudeste, com azimute 240°21'17,22" por uma distância de 10,00m até o vértice **PDM01**, ponto inicial da descrição deste perímetro, fechando assim o perímetro do polígono acima descrito com uma área superficial de 200.00m². Todas as coordenadas aqui descritas estão georreferenciadas ao Sistema Geodésico Brasileiro e encontram-se representadas no Sistema UTM, referenciadas ao Meridiano Central nº 39 WGr, tendo como Datum o SIRGAS2000. Todos os azimutes e distâncias, área e perímetro foram calculados no plano de projeção UTM.

Gabriel C. Lobo de Macedo
Engenheiro Civil
CREA-BA Nº 051977333-0

UAUÁ - BAHIA, 05/02/2021

Gabriel Cardoso Lobo de Macedo
Eng. Civil

Prefeitura Municipal de Uauá



LADOS		AZIMUTES	DISTANCIA (m)	COORDENADAS (UTM)	
Vértices	Vértices			E (metros)	N (metros)
PDM01	PDM02	330°21'17,22"	20,00	8.912.814,40	446.435,16
PDM02	PDM03	60°21'17,22"	10,00	8.912.831,78	446.425,27
PDM03	PDM04	150°21'17,22"	20,00	8.912.836,73	446.433,96
PDM04	PDM01	240°21'17,22"	10,00	8.912.819,34	446.443,85



LEVANTAMENTO PLANIALTIMETRICO

DESCRIÇÃO	LEVANTAMENTO PLANIALTIMETRICO - TERRENO	ÁREA(m²): 200,00	PERÍMETRO (m): 60,00
LOCAL:	RUA ACAUÁ	ESCALA:	1:270
RESPONSÁVEL TÉCNICO:	<i>Guilherme C. Lobo de Macete</i> Engenheiro Civil CREA-BA Nº 051977333-0	PROPRIETÁRIO:	PATRICIA DAMIÃO MAIA
		FOLHA:	01
		DATA:	

Prefeitura Municipal de Uauá



PREFEITURA MUNICIPAL DE UAUÁ ESTADO DA BAHIA

TÍTULO Nº0035/2021 – REURB-S

RECONHECIMENTO DE DOMÍNIO PARTICULAR

O PREFEITO DO MUNICÍPIO DE UAUÁ, Estado da Bahia, tendo em vista os dispositivos da Lei Municipal nº 540, de 09 de janeiro de 2015, regulamentada pelo Decreto nº 448 de 16 de dezembro de 2015, considerando o que consta do **PROCESSO DE RECONHECIMENTO DE DOMÍNIO PARTICULAR Nº 0035/2021**, na modalidade alienação, outorga a **MARLENE ROCHA DOS SANTOS**, brasileira, maior, capaz, solteira, doméstica, RG nº 09.453.374-18 SSP/BA, inscrita no CPF sob o nº 971.074.335-04, residente na Rua Acauã, nº 221, Bairro Parque dos Umbuzeiros, município de Uauá, Estado da Bahia, Título Definitivo de um terreno urbano com inscrição imobiliária nº 01.05.025.0221.001 e área de 200,00 m² (duzentos metros quadrados), sendo 10,00 m (dez metros) de frente; 10,00 m (dez metros) de fundo; 20,00 m (vinte metros) na lateral direita; e 20,00 m (vinte metros) na lateral esquerda; no valor de R\$ 10.000,00 (dez mil reais); com coordenadas geodésicas: Latitude: 9°50'05,251" Sul e Longitude: 39°29'18,600" Oeste; localizado na Rua Acauã, nº 221, Bairro Parque dos Umbuzeiros, nesta cidade de Uauá, estado da Bahia, com limites e confrontações seguintes: lateral direita: Letícia Oliveira dos Santos; lateral esquerda: Patrícia Damião Maia; frente: Rua Acauã; e fundo: Naiane Barbosa dos Santos. Desmembrado do Título de Reconhecimento de Domínio Particular, registrado na Matrícula nº 595, ficha 01 do Livro 2-E, no Cartório de Registro de Imóveis, Hipotecas, Títulos e Documentos das Pessoas Jurídicas da Comarca de Uauá, Estado da Bahia.

Planta com memorial descritivo e coordenadas UTM anexos ao presente Título.

GABINETE DO PREFEITO MUNICIPAL DE UAUÁ, 05 de fevereiro de 2021.

Marcos Henrique Lobo Rosa
PREFEITO MUNICIPAL

Código de segurança: {AF9C1F96-01B4-4CD3-8A44-56F00F4902F2}



Prefeitura Municipal de Uauá



MEMORIAL DESCRITIVO

IMÓVEL: LOTE URBANO, LOCALIZADO NO PARQUE DOS UMBUZEIROS, RUA ACAUÃ, Nº 221.

INSCRIÇÃO IMOBILIÁRIA: 01.05.025.0221.001

PROPRIETÁRIA: MARLENE ROCHA DOS SANTOS

CPF: 971.074.335-04

MATRÍCULA:

MUNICÍPIO: UAUÁ

ÁREA (m²): 200,00 **PERÍMETRO (m):** 60

LIMITES E CONFRONTAÇÕES

NORTE: NAIANE BARBOSA DOS SANTOS

LESTE: PATRICIA DAMIÃO MAIA

SUL: RUA ACAUÃ

OESTE: LETICIA OLIVEIRA DOS SANTOS

DESCRIÇÃO DO PERÍMETRO

Inicia-se a descrição deste perímetro no vértice **MRDS01**, de coordenadas geográficas Latitude: 9°50'05,251"S e Longitude: 39°29'18,600"W e UTM N 8.912.809,45m e E 446.426,47m; deste segue confrontando com LETICIA OLIVEIRA DOS SANTOS no quadrante Sudoeste, com azimute de 330°21'17,22" por uma distância de 20,00m até o vértice **MRDS02**, de coordenadas N 8.912.826,83m e E 446.416,58m; deste segue confrontando com NAIANE BARBOSA DOS SANTOS no quadrante Noroeste, com azimute de 60°21'17,22" por uma distância de 10,00m até o vértice **MRDS03**, de coordenadas N 8.912.831,78m e E 446.425,27m; deste segue confrontando com PATRICIA DAMIÃO MAIA no quadrante Nordeste, com azimute de 150°21'17,22" por uma distância de 20,00m até o vértice **MRDS04**, de coordenadas N 8.912.814,40m e E 446.435,16m; deste segue confrontando com RUA ACAUÃ no quadrante Sudeste, com azimute 240°21'17,22" por uma distância de 10,00m até o vértice **MRDS01**, ponto inicial da descrição deste perímetro, fechando assim o perímetro do polígono acima descrito com uma área superficial de 200,00m².

Todas as coordenadas aqui descritas estão georreferenciadas ao Sistema Geodésico Brasileiro e encontram-se representadas no Sistema UTM, referenciadas ao Meridiano Central nº 39 WGr, tendo como Datum o SIRGAS2000. Todos os azimutes e distâncias, área e perímetro foram calculados no plano de projeção UTM.


Gabriel C. Lobo de Macedo
Engenheiro Civil
CREA-BA Nº 051977333-0

UAUÁ - BAHIA, 05/02/2021

Gabriel Cardoso Lobo de Macedo
Eng. Civil

Prefeitura Municipal de Uauá



LADOS		AZIMUTES	DISTANCIA (m)	COORDENADAS (UTM)	
Vértices	Vértices			E (metros)	N (metros)
EDS01	EDS02	150°21'17,22"	20,00	8.912.927,86	446.454,59
EDS02	EDS03	240°21'17,22"	10,00	8.912.910,47	446.464,48
EDS03	EDS04	330°21'17,22"	20,00	8.912.905,53	446.455,79
EDS04	EDS01	60°21'17,22"	10,00	8.912.922,91	446.445,90



LEVANTAMENTO PLANALTIMETRICO

DESCRIÇÃO	LEVANTAMENTO PLANALTIMETRICO - TERRENO	ÁREA(m²): 200,00	PERÍMETRO (m): 60,00
LOCAL:	RUA ACAUÃ	ESCALA:	1:270
RESPONSÁVEL TÉCNICO:	<i>Carla Leão de Macedo</i> Engenheira Civil CREA-BA Nº051977333-0	PROPRIETÁRIO:	MARLENE ROCHA DOS SANTOS
		FOLHA:	01
		DATA:	

Prefeitura Municipal de Uauá



PREFEITURA MUNICIPAL DE UAUÁ

ESTADO DA BAHIA

TÍTULO Nº0036/2021 – REURB-S

RECONHECIMENTO DE DOMÍNIO PARTICULAR

O PREFEITO DO MUNICÍPIO DE UAUÁ, Estado da Bahia, tendo em vista os dispositivos da Lei Municipal nº 540, de 09 de janeiro de 2015, regulamentada pelo Decreto nº 448 de 16 de dezembro de 2015, considerando o que consta do **PROCESSO DE RECONHECIMENTO DE DOMÍNIO PARTICULAR Nº 0036/2021**, na modalidade alienação, outorga a **LETÍCIA OLIVEIRA DOS SANTOS**, brasileira, maior, capaz, solteira, autônoma, RG nº 16.144.006-10 SSP/BA, inscrita no CPF sob o nº 059.300.995-96, residente na Rua Acauã, nº 247, Bairro Parque dos Umbuzeiros, município de Uauá, Estado da Bahia, Título Definitivo de um terreno urbano com inscrição imobiliária nº 01.05.025.0247.001 e área de 200,00 m² (duzentos metros quadrados), sendo 10,00 m (dez metros) de frente; 10,00 m (dez metros) de fundo; 20,00 m (vinte metros) na lateral direita; e 20,00 m (vinte metros) na lateral esquerda; no valor de R\$ 10.000,00 (dez mil reais); com coordenadas geodésicas: Latitude: 9°50'5.46"S Longitude:39°29'19.11"O; localizado na Rua Acauã, nº 247, Bairro Parque dos Umbuzeiros, nesta cidade de Uauá, estado da Bahia, com limites e confrontações seguintes: lateral direita: área pública municipal; lateral esquerda: Marlene Rocha dos Santos; frente: Rua Acauã; e fundo: Raimunda Pereira dos Santos. Desmembrado do Título de Reconhecimento de Domínio Particular, registrado na Matrícula nº 595, ficha 01 do Livro 2-E, no Cartório de Registro de Imóveis, Hipotecas, Títulos e Documentos das Pessoas Jurídicas da Comarca de Uauá, Estado da Bahia.

Planta com memorial descritivo e coordenadas UTM anexos ao presente Título.

GABINETE DO PREFEITO MUNICIPAL DE UAUÁ, 05 de fevereiro de 2021.

Marcos Henrique Lobo Rosa
PREFEITO MUNICIPAL

Código de segurança: {4BAAD2D6-6353-4749-907F-6D5D70922A61}



Prefeitura Municipal de Uauá



MEMORIAL DESCRITIVO

IMÓVEL: LOTE URBANO, LOCALIZADO NO PARQUE DOS UMBUZEIROS, RUA ACAUÃ, Nº 247.

INSCRIÇÃO IMOBILIÁRIA: 01.05.025.0247.001

PROPRIETÁRIA: LETÍCIA OLIVEIRA DOS SANTOS CPF: 059.300.995-96

MATRÍCULA: _____ **MUNICÍPIO:** UAUÁ-BA

ÁREA(m²): 200,00 **PERÍMETRO (m):** 60

LIMITES E CONFRONTAÇÕES

NORTE: RAIMUNDA PEREIRA DOS SANTOS

LESTE: MARLENE ROCHA DOS SANTOS

SUL: RUA ACAUÃ

OESTE: AREA PÚBLICA DO MUNICIPIO DE UAUÁ

DESCRIÇÃO DO PERÍMETRO

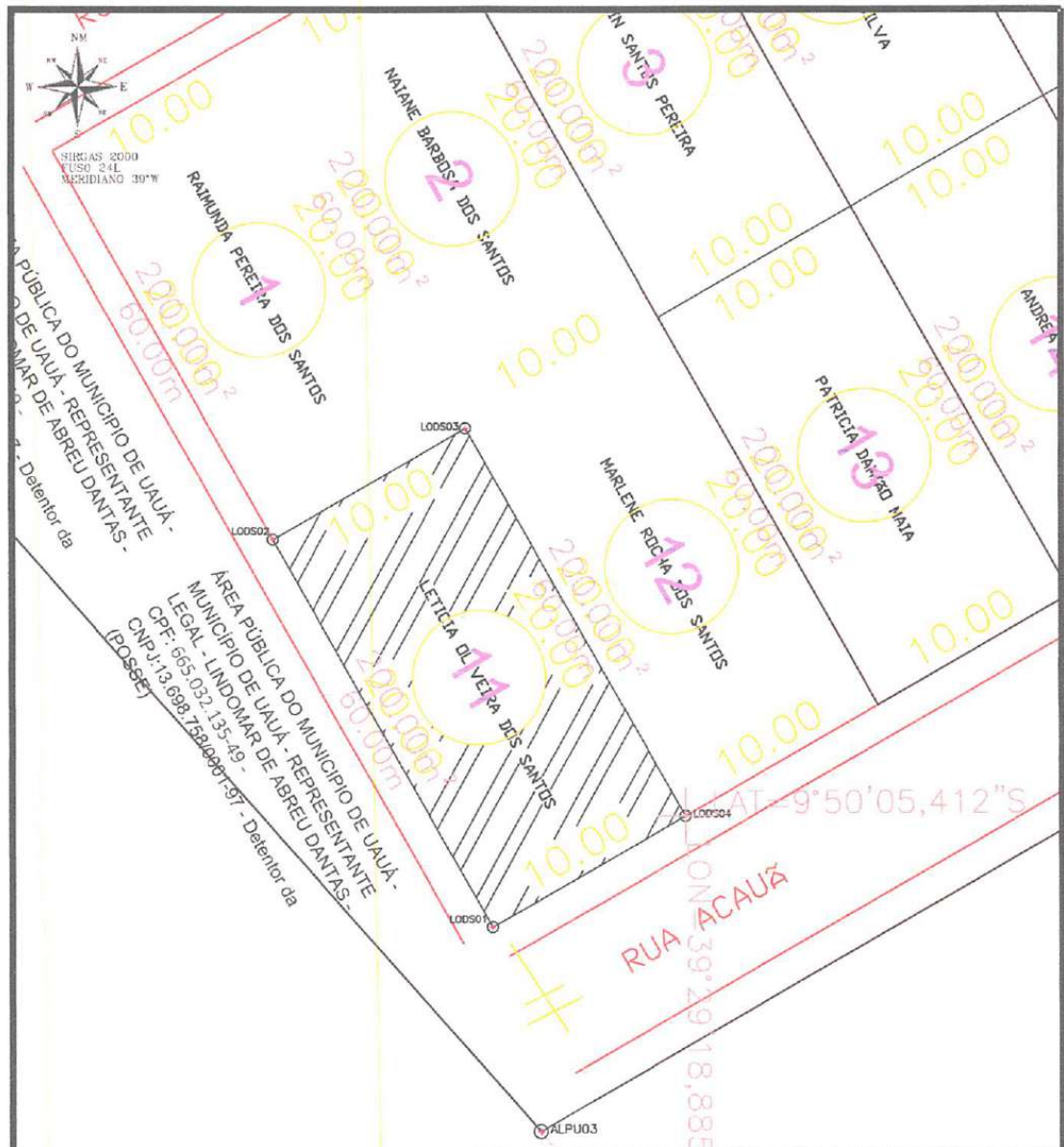
Inicia-se a descrição deste perímetro no vértice P01, de coordenadas geográficas: Latitude: 9°50'5,46"S Longitude: 39°29'19,11"O, e UTM N 8.912.826,83m e E 446.416,58m; deste segue confrontando com MARLENE ROCHA DOS SANTOS no quadrante Nordeste, com azimute de 150°21'17,22" por uma distância de 20,00m até o vértice P02, de coordenadas N 8.912.809,45m e E 446.426,47m; deste segue confrontando com RUA ACAUÃ no quadrante Sudeste, com azimute de 240°21'17,22" por uma distância de 10,00m até o vértice P03, de coordenadas N 8.912.804,51m e E 446.417,78m; deste segue confrontando com AREA PÚBLICA MUNICIPIO DE UAUÁ no quadrante Sudoeste, com azimute de 330°21'17,22" por uma distância de 20,00m até o vértice P04, de coordenadas N 8.912.821,89m e E 446.407,89m; deste segue confrontando com RAIMUNDA PEREIRA DOS SANTOS no quadrante Noroeste, com azimute 60°21'17,22" por uma distância de 10,00m até o vértice P01, ponto inicial da descrição deste perímetro, fechando assim o perímetro do polígono acima descrito com uma área superficial de 200,00m². Todas as coordenadas aqui descritas estão georreferenciadas ao Sistema Geodésico Brasileiro e encontram-se representadas no Sistema UTM, referenciadas ao Meridiano Central nº 39 WGr, tendo como Datum o SIRGAS2000. Todos os azimutes e distâncias, área e perímetro foram calculados no plano de projeção UTM.


Gabriel C. Lobo de Macedo
Engenheiro Civil
CREA-BA Nº051977333-0

UAUÁ - BAHIA, 05/02/2021

Gabriel Cardoso Lobo de Macedo
Eng. Civil

Prefeitura Municipal de Uauá



LADOS		AZIMUTES	DISTANCIA (m)	COORDENADAS (UTM)	
Vértices	Vértices			E (metros)	N (metros)
LODS01	LODS02	330°21'17,22"	20,00	8.912.804,51	446.417,78
LODS02	LODS03	60°21'17,22"	10,00	8.912.821,89	446.407,89
LODS03	LODS04	150°21'17,22"	20,00	8.912.826,83	446.416,58
LODS04	LODS01	240°21'17,22"	10,00	8.912.809,45	446.426,47



LEVANTAMENTO PLANIALTIMETRICO

DESCRIÇÃO	LEVANTAMENTO PLANIALTIMETRICO - TERRENO	ÁREA(m²): 200,00	PERÍMETRO (m): 60,00
LOCAL:	RUA CANÇÃO	ESCALA:	FOLHA:
RESPONSÁVEL TÉCNICO:	<i>Balazet C. Lobo de Macedo</i> Engenheiro Civil CREA-BA nº 051971333-0	1:270	01
PROPRIETÁRIO:	LETICIA OLIVEIRA DOS SANTOS	DATA:	