



Diário Oficial do **Município**

Prefeitura Municipal de Uauá

sexta-feira, 7 de outubro de 2022

Ano X - Edição nº 01782 | Caderno 1

Prefeitura Municipal de Uauá publica



Praça Praça Belarmino José Rodrigues | S/N | Centro | Uauá-Ba

www.pmuaua.ba.ipmbrasil.org.br

Este documento foi assinado digitalmente por SERASA Experian
67685B6EC34BAE0AD96068951A3F2DEA

Prefeitura Municipal de Uauá

SUMÁRIO

- EDITAL DE NOTIFICAÇÃO Nº 015/2022, 016/2022 e 017/2022 - REURB
- AVISO DE RETIFICAÇÃO DE LICITAÇÃO PE SRP 054-2022.
- AVISO DE LICITAÇÃO - TOMADA DE PREÇOS Nº 011-2022

Prefeitura Municipal de Uauá

Outros



ESTADO DA BAHIA
PREFEITURA MUNICIPAL DE UAUÁ
GABINETE DO PREFEITO
COMISSÃO MUNICIPAL DE REGULARIZAÇÃO FUNDIÁRIA

REGULARIZAÇÃO FUNDIÁRIA DE INTERESSE ESPECÍFICO – REURB-E

EDITAL DE NOTIFICAÇÃO Nº 015/2022

O MUNICÍPIO DE UAUÁ, pessoa jurídica de direito público interno, inscrito no CNPJ nº 13.698.758/0001-97, com prefeitura situada à Praça Belarmino José Rodrigues, s/n, Centro, CEP 48950-000, Uauá/BA, representado legalmente pelo Prefeito Marcos Henrique Lobo Rosa, vem, através deste edital **NOTIFICAR A TODOS OS TITULARES DE DOMÍNIO, CONFINANTES E TERCEIROS EVENTUALMENTE INTERESSADOS**, que o núcleo urbano informal consolidado, de área de **150,00 m²**, localizado na **Av. João Borges de Sá, nº 256, Centro** de posse de **OLÍMPIO JOSÉ CARDOSO**, com a descrição georreferenciada nos documentos em anexo, encontra-se em processo de Regularização Fundiária, na modalidade Específica, conforme Lei Federal nº 13.465/2017 e Decreto Federal nº 9.310/2018. O supracitado núcleo urbano está em fase de regularização fundiária, na qual foi realizado o levantamento planialtimétrico e cadastral, com georreferenciamento, subscrito por profissional competente, acompanhado de Anotação de Responsabilidade Técnica (ART), afim de emissão de matrícula individualizada ao detentor (a) da posse do referido núcleo, bem como, legalização das benfeitorias existentes, necessárias para fins de Regularização Fundiária, objeto de matrícula a ser registrada no respectivo Cartório de Registro de Imóveis de Uauá/BA.

Art. 1º. A gleba é localizada neste município de Uauá – BA, com sua descrição técnica pormenorizada na planta e memorial descritivo em anexo.

Art. 2º. Os titulares de domínio, confinantes e terceiros eventualmente interessados são notificados por este edital, sendo que a ausência de impugnação implicará a perda do eventual direito de que os notificados titularizem sobre o imóvel objeto da Regularização Fundiária, de acordo com o art. 31, §1º, §5º e §6º, da Lei Federal nº 13.465/2017 e art. 24, §1º, §5º e §6º, do Decreto Federal nº 9.310/2018.

Art. 3º. As eventuais impugnações cabíveis, contrárias ao objeto deste ato, deverão ser apresentadas no prazo de **30 (trinta) dias**, a contar da data da última publicação do presente edital, sendo protocoladas na Coordenadoria Especial de Projetos e Convênios, localizada da sede da Prefeitura Municipal de Uauá, com as devidas justificativas plausíveis que serão analisadas pelos setores responsáveis, priorizando o procedimento extrajudicial para solução dos conflitos, conforme art. 31, §3º, da Lei Federal nº 13.465/2017 e art. 24, §7º, do Decreto Federal nº 9.310/2018.

Artigo 4º. Não havendo manifestação em contrário no período de 30 (trinta) dias, considerar-se-á como aceite pelos notificados os elementos e teor deste edital.

Artigo 5º. O presente Edital entra em vigor na data de sua publicação.

Uauá – Bahia, 07 de outubro de 2022

Luís Alberto de Souza Filho
Presidente da CMRF

PRAÇA BELARMINO JOSÉ RODRIGUES, CENTRO, UAUÁ - BAHIA - BRASIL - CEP:48.950-000
<http://uaua.ba.gov.br> (74) 3873.1938 / 1707 - CNPJ.: 13.698.758/0001-97

Prefeitura Municipal de Uauá



DIÓGENES GONÇALVES

ENGENHEIRO CIVIL

CREA BA: 0519113829

MEMORIAL DESCRITIVO

REFERENTE AO IMÓVEL LANÇADO NO CADASTRO IMOBILIÁRIO DO MUNICÍPIO SOB Nº

01.02.049.0352.001

Requerente: **OLÍMPIO JOSÉ CARDOSO**

CPF: **046.532.975-68**

Imóvel: Lote urbano

Endereço: Avenida João borges de Sá, nº 256. Centro. Uauá/BA.

Área do terreno: 150,00 m²

Perímetro: 62,00 m

Área construída: 150,00 m²

Data: 20/07/2022

Coordenadas Geográficas: latitude **9°50'19.45"S** e longitude **39°29'06.41"O**

Limites e confrontantes de quem olha da rua para o imóvel.

Frente(sul): Via pública de dominialidade do município de Uauá denominada Av. João Borges de Sá.

Lado Direito (oeste): Imóvel inscrito no cadastro imobiliário Municipal sob nº **01.02.049.0346.001**, localizado na Av. João Borges de Sá, nº250, centro de Uauá, de posse de Olímpio José Cardoso.

Lado Esquerdo(leste): Imóvel inscrito no cadastro imobiliário Municipal sob nº **01.02.049.0358.001**, localizado na Av. João Borges de Sá, nº262, centro de Uauá, de posse de Manoel Alves De Macedo.

Fundo (norte): Imóvel inscrito no cadastro imobiliário Municipal sob nº **01.05.050.1204**, localizado na Rua do Parque de Exposições, nº 01, centro de Uauá, de posse da AUCCO.

Descrição Do Imóvel.

Terreno localizado na Avenida João Borges de Sá, nº 256, centro Uauá/BA. Referenciada ao meridiano central 39°WGr, medindo 6,0 m de frente, 6,0 m de fundo, 25,00 m de frente a fundo do lado direito e 25,00 m de frete a fundo do lado esquerdo. Inicia-se a descrição deste perímetro no ponto **P01** de coordenadas **N 8912380.174** e **E 446804.100**; deste segue confrontando com o imóvel de posse de Manoel Alves de Macedo, inscrito no cadastro imobiliário Municipal sob nº **01.02.049.0358.001**, localizado na Av. João Borges de Sá, nº262, centro de Uauá com as seguintes coordenadas: Latitude; **9°50'19.39"S** e Longitude; **39°26'06.61"O**, com azimute de 58°12'29" por uma distância de 25,00 m, até o ponto **P02**, de coordenadas **N8912401.415** e **E446817.266**; deste segue confrontando com o imóvel de posse da AUCCO inscrito no cadastro imobiliário Municipal sob nº **01.05.050.1204**, localizado na Rua parque de exposições nº 01, centro de Uauá, com as seguintes coordenadas: Latitude; **9°50'18.53"S** e Longitude; **39°29'05.83"O**, com azimute de 331°15'57" por uma distância de 6,00 m, até o ponto **P03**, de coordenadas **N8912398.622** e **E446822.360**; deste segue confrontando com o imóvel de posse de Olímpio Jose Cardoso, inscrito no cadastro imobiliário Municipal sob nº **01.02.049.0346.001**, localizado na Av. João Borges de Sá, nº250, centro de Uauá, com as seguintes

Prefeitura Municipal de Uauá

coordenadas: Latitude; **9°50'19.58"S** e Longitude; **39°29'06.25"O**, com azimute de 238°40'49" por uma distância de 25,00 m, até o ponto **P04**, de coordenadas **N8912377.248** e **E446809.354**; deste segue confrontando com a Av. João Borges de Sá, Latitude **9°50'19.60"S** e Longitude **39°29'36.06"O**, com azimute de 150°52'46" por uma distância de 6,00m, até o ponto **P01**, de **N 8912380.174** e **E 446804.100**; onde teve início essa descrição.

Uauá-BA, 20/07/2022

OLÍMPIO JOSÉ CARDOSO

CPF: 046.532.975-68

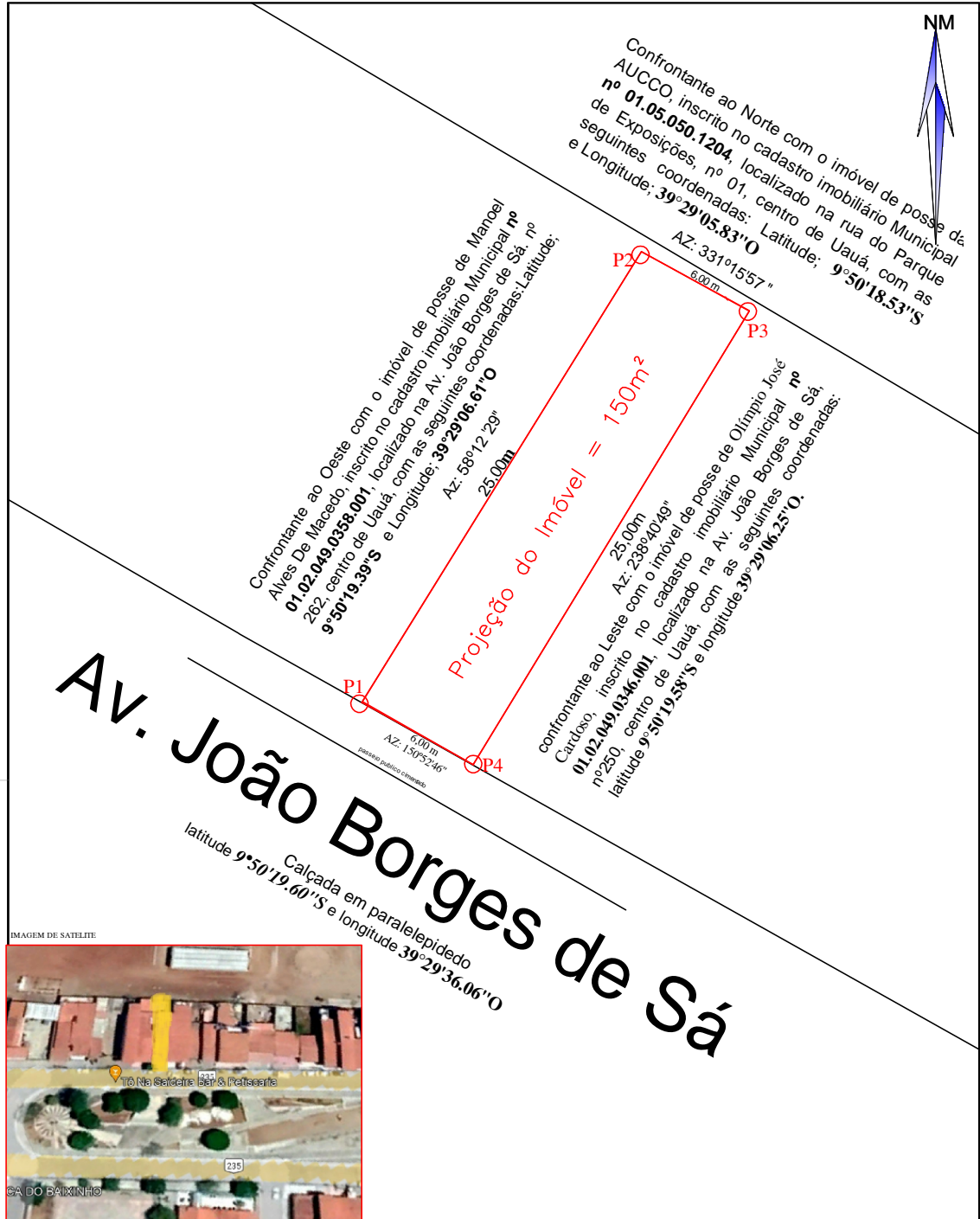
Proprietário

DIOGENES GONCALVES DOS SANTOS

Responsável técnico

CREA: Nº 0519113829

Prefeitura Municipal de Uauá



Av. João Borges de Sá

VERTICE	NORTE	ESTE	DIST(m)
P1	8912380.17	4446804.100	25.00
P2	8912401.415	446817.266	6.00
P3	8912398.622	446822.360	25.00

LEVANTAMENTO PLANIMÉTRICO

IMÓVEL:
Av. João Borges de Sá, Nº 256 - CENTRO - UAUÁ-BA.

PROPRIETÁRIO:
OLÍMPIO JOSÉ CARDOSO
CPF: 046.532.975-68

ENG. RESP.
DIOGENES GONÇALVES DOS SANTOS
CREA: Nº 0519113829

ÁREA CONSTRUÍDA:
150m²

ÁREA TOTAL:
150m²



DIOGENES GONÇALVES
ENGENHEIRO CIVIL
CREA BA-0519113829

FOLHA: A4
ESCALA: 1:200

PERÍMETRO: 62,00 M
DATA: 19/07/2022

Prefeitura Municipal de Uauá



ESTADO DA BAHIA
PREFEITURA MUNICIPAL DE UAUÁ
GABINETE DO PREFEITO
COMISSÃO MUNICIPAL DE REGULARIZAÇÃO FUNDIÁRIA

REGULARIZAÇÃO FUNDIÁRIA DE INTERESSE ESPECÍFICO – REURB-E

EDITAL DE NOTIFICAÇÃO Nº 016/2022

O MUNICÍPIO DE UAUÁ, pessoa jurídica de direito público interno, inscrito no CNPJ nº 13.698.758/0001-97, com prefeitura situada à Praça Belarmino José Rodrigues, s/n, Centro, CEP 48950-000, Uauá/BA, representado legalmente pelo Prefeito Marcos Henrique Lobo Rosa, vem, através deste edital **NOTIFICAR A TODOS OS TITULARES DE DOMÍNIO, CONFINANTES E TERCEIROS EVENTUALMENTE INTERESSADOS**, que o núcleo urbano informal consolidado, de área de 100,00 m², localizado na Av. João Borges de Sá, nº 266, Centro de posse de OLÍMPIO JOSÉ CARDOSO, com a descrição georreferenciada nos documentos em anexo, encontra-se em processo de Regularização Fundiária, na modalidade Específica, conforme Lei Federal nº 13.465/2017 e Decreto Federal nº 9.310/2018. O supracitado núcleo urbano está em fase de regularização fundiária, na qual foi realizado o levantamento planialtimétrico e cadastral, com georreferenciamento, subscrito por profissional competente, acompanhado de Anotação de Responsabilidade Técnica (ART), afim de emissão de matrícula individualizada ao detentor (a) da posse do referido núcleo, bem como, legalização das benfeitorias existentes, necessárias para fins de Regularização Fundiária, objeto de matrícula a ser registrada no respectivo Cartório de Registro de Imóveis de Uauá/BA.

Art. 1º. A gleba é localizada neste município de Uauá – BA, com sua descrição técnica pormenorizada na planta e memorial descritivo em anexo.

Art. 2º. Os titulares de domínio, confinantes e terceiros eventualmente interessados são notificados por este edital, sendo que a ausência de impugnação implicará a perda do eventual direito de que os notificados titularizem sobre o imóvel objeto da Regularização Fundiária, de acordo com o art. 31, §1º, §5º e §6º, da Lei Federal nº 13.465/2017 e art. 24, §1º, §5º e §6º, do Decreto Federal nº 9.310/2018.

Art. 3º. As eventuais impugnações cabíveis, contrárias ao objeto deste ato, deverão ser apresentadas no prazo de **30 (trinta) dias**, a contar da data da última publicação do presente edital, sendo protocoladas na Coordenadoria Especial de Projetos e Convênios, localizada da sede da Prefeitura Municipal de Uauá, com as devidas justificativas plausíveis que serão analisadas pelos setores responsáveis, priorizando o procedimento extrajudicial para solução dos conflitos, conforme art. 31, §3º, da Lei Federal nº 13.465/2017 e art. 24, §7º, do Decreto Federal nº 9.310/2018.

Artigo 4º. Não havendo manifestação em contrário no período de 30 (trinta) dias, considerar-se-á como aceite pelos notificados os elementos e teor deste edital.

Artigo 5º. O presente Edital entra em vigor na data de sua publicação.

Uauá – Bahia, 07 de outubro de 2022

Luís Alberto de Souza Filho
Presidente da CMRF

PRAÇA BELARMINO JOSÉ RODRIGUES, CENTRO, UAUÁ - BAHIA - BRASIL - CEP:48.950-000
<http://uaua.ba.gov.br> (74) 3673.1938 / 1707 - CNPJ.: 13.698.758/0001-97

Prefeitura Municipal de Uauá



DIÓGENES GONÇALVES

ENGENHEIRO CIVIL

CREA BA: 0519113829

MEMORIAL DESCRITIVO

REFERENTE AO IMÓVEL LANÇADO NO CADASTRO IMOBILIÁRIO DO MUNICÍPIO SOB Nº

01.02.049.0362.001

Requerente: **OLÍMPIO JOSÉ CARDOSO**

CPF: **046.532.975-68**

Imóvel: Lote urbano

Endereço: Avenida João borges de Sá, nº 266. Centro. Uauá/BA.

Área do terreno: 100,00 m²

Perímetro: 58,00 m

Área construída: 100,00 m²

Data: 08/07/2022

Coordenadas Geográficas: latitude **9°50'19.26"S** e longitude **39°29'06.71"O**

Limites e confrontantes de quem olha da rua para o imóvel.

Frente(sul): Via pública de dominialidade do município de Uauá denominada Av. João Borges de Sá.

Lado Direito (leste): Imóvel inscrito no cadastro imobiliário Municipal sob nº **01.02.049.0358.001**, localizado na Av. João Borges de Sá, nº 262, centro de Uauá, de Manoel Alves De Macedo.

Lado Esquerdo (oeste): Imóvel inscrito no cadastro imobiliário Municipal sob nº **01.02.049.0373.001**, localizado na Av. João Borges de Sá, nº274, centro de Uauá, de posse de José Edson Neves da Silva.

Fundo (norte): Imóvel inscrito no cadastro imobiliário Municipal sob nº **01.05.050.1204**, localizado na Rua do Parque de Exposições, nº 01, centro de Uauá, de posse da AUCCO.

Descrição Do Imóvel.

Terreno localizado na Avenida João Borges de Sá, nº 266, centro Uauá/BA. Referenciada ao meridiano central 39°WGr, medindo 4,0 m de frente, 4,0 m de fundo, 25,00 m de frente a fundo do lado direito, e 25,00 m de frete a fundo do lado esquerdo. Inicia-se a descrição deste perímetro no ponto **P01** de coordenadas **N 8912385.526** e **E 446994.909**; deste segue confrontando com o imóvel de posse de José Edson Neves da Silva., inscrito no cadastro imobiliário Municipal nº **01.02.049.0373.001**, localizado na Av. João Borges de Sá, nº274, centro de Uauá, com as seguintes coordenadas: latitude **9°50'19.21"S** e longitude **39°29'06.86"O**, com azimute de 237°46'48", por uma distância de 25,00m, até o ponto **P02**, de coordenadas **N 8912406.642** e **E 446808.240**; deste segue confrontando com o imóvel de posse da AUCCO, inscrito no cadastro imobiliário Municipal nº **01.05.050.1204**, localizado na rua do Parque de Exposições, nº 01, centro de Uauá, com as seguintes coordenadas: Latitude; **9°50'18.38"S** e Longitude; **39°29'06.28"O**, com azimute de 149°0'38", por uma distância de 4,00 m, até o ponto **P03**, de coordenadas **N 8912404.625** e **E 446811.634**; deste segue confrontando com o imóvel posse de Manoel Alves De Macedo, inscrito no cadastro imobiliário Municipal nº **01.02.049.0358.001**, localizado na Av. João Borges de Sá, nº 262, centro de Uauá, com as seguintes coordenadas: Latitude; **9°50'19.39"S** e Longitude; **39°29'06.61"O**, com azimute de 57°48'17", por uma

Prefeitura Municipal de Uauá

distância de 25,00m, até o ponto **P04**, de coordenadas **N 8912383.436e E 446798.314**; deste segue confrontando com a Av. João Borges de Sá, Latitude **9°50'19.26"S** e longitude **39°29'06.71"O**, com azimute de **328°43'38"**, por uma distância de 4,00 m, até o ponto **P01**, de coordenadas **N 8912385.526 e E 446994.909**, onde teve início essa descrição.

Uauá-BA, 08/07/2022

OLÍMPIO JOSÉ CARDOSO

CPF: 046.532.975-68

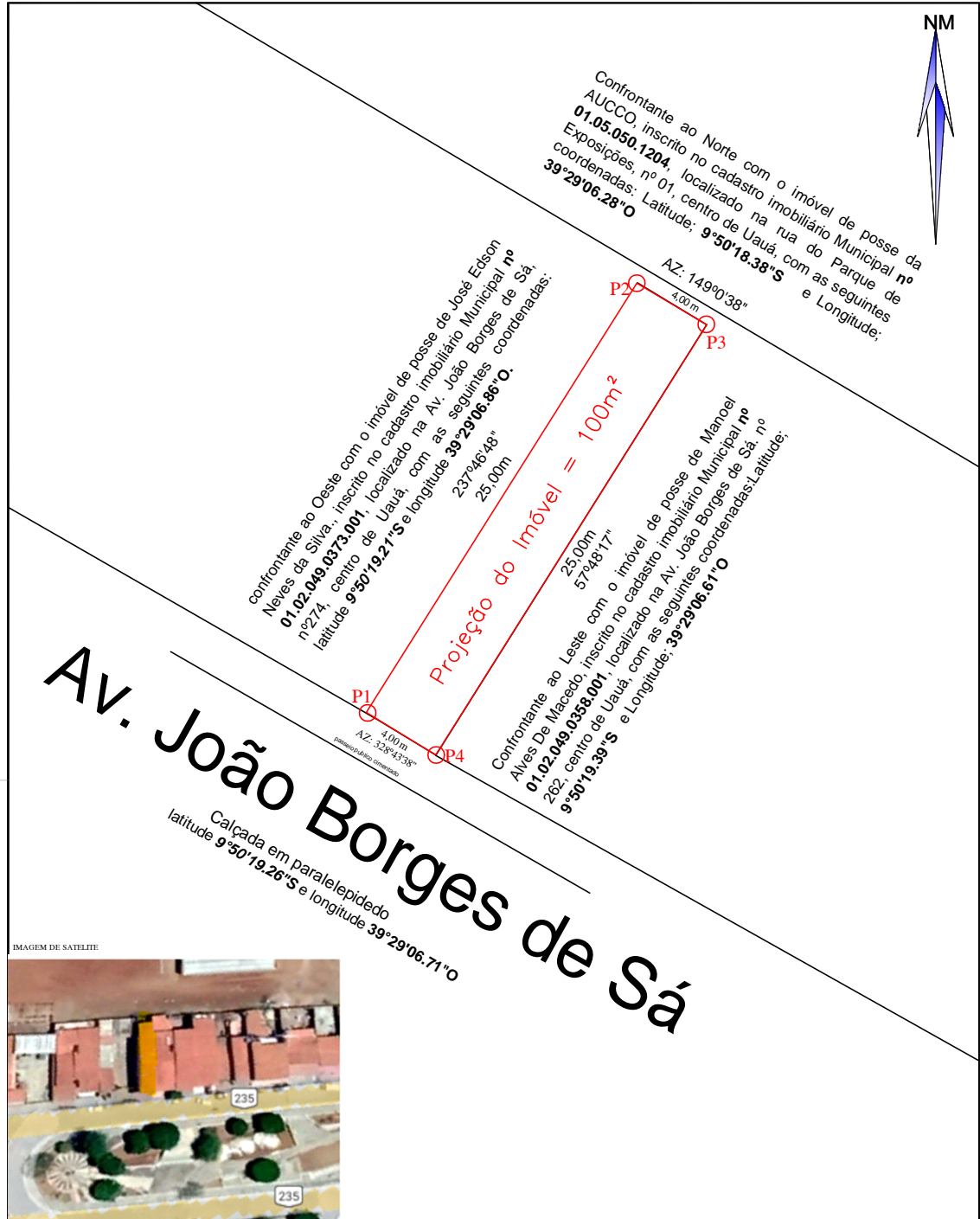
Proprietário

DIOGENES GONCALVES DOS SANTOS

Responsável técnico

CREA: Nº 0519113829

Prefeitura Municipal de Uauá



VÉRTICE	NORTE	ESTE	DIST(m)
P1	8912385.526	446994.909	25,00
P2	8912406.642	446808.240	4,00
P3	8912404.625	446811.634	25,00
P4	8912383.436	446798.314	4,00

LEVANTAMENTO PLANIMÉTRICO

IMÓVEL:

Av. João Borges de Sá, Nº 266, CENTRO - UAUÁ-BA.

PROPRIETÁRIO:

OLÍMPIO JOSÉ CARDOSO
CPF: 046.532.975-68

ENG. RESP.

DIÓGENES GONÇALVES DOS SANTOS
CREA: Nº 0519113829



DIÓGENES GONÇALVES
ENGENHEIRO CIVIL
CREA Nº 0519113829

ÁREA CONSTRUÍDA: 100m²	FOLHA: A4	ESCALA: 1:200
ÁREA TOTAL: 100m²	PERÍMETRO: 58,00 M	DATA: 08/07/2022

Prefeitura Municipal de Uauá



ESTADO DA BAHIA
PREFEITURA MUNICIPAL DE UAUÁ
GABINETE DO PREFEITO
COMISSÃO MUNICIPAL DE REGULARIZAÇÃO FUNDIÁRIA

REGULARIZAÇÃO FUNDIÁRIA DE INTERESSE ESPECÍFICO – REURB-E

EDITAL DE NOTIFICAÇÃO Nº 017/2022

O MUNICÍPIO DE UAUÁ, pessoa jurídica de direito público interno, inscrito no CNPJ nº 13.698.758/0001-97, com prefeitura situada à Praça Belarmino José Rodrigues, s/n, Centro, CEP 48950-000, Uauá/BA, representado legalmente pelo Prefeito Marcos Henrique Lobo Rosa, vem, através deste edital **NOTIFICAR A TODOS OS TITULARES DE DOMÍNIO, CONFINANTES E TERCEIROS EVENTUALMENTE INTERESSADOS**, que o núcleo urbano informal consolidado, de área de 150,00 m², localizado na Av. João Borges de Sá, nº 250, Centro de posse de OLÍMPIO JOSÉ CARDOSO, com a descrição georreferenciada nos documentos em anexo, encontra-se em processo de Regularização Fundiária, na modalidade Específica, conforme Lei Federal nº 13.465/2017 e Decreto Federal nº 9.310/2018. O supracitado núcleo urbano está em fase de regularização fundiária, na qual foi realizado o levantamento planialtimétrico e cadastral, com georreferenciamento, subscrito por profissional competente, acompanhado de Anotação de Responsabilidade Técnica (ART), afim de emissão de matrícula individualizada ao detentor (a) da posse do referido núcleo, bem como, legalização das benfeitorias existentes, necessárias para fins de Regularização Fundiária, objeto de matrícula a ser registrada no respectivo Cartório de Registro de Imóveis de Uauá/BA.

Art. 1º. A gleba é localizada neste município de Uauá – BA, com sua descrição técnica pormenorizada na planta e memorial descritivo em anexo.

Art. 2º. Os titulares de domínio, confinantes e terceiros eventualmente interessados são notificados por este edital, sendo que a ausência de impugnação implicará a perda do eventual direito de que os notificados titularizariam sobre o imóvel objeto da Regularização Fundiária, de acordo com o art. 31, §1º, §5º e §6º, da Lei Federal nº 13.465/2017 e art. 24, §1º, §5º e §6º, do Decreto Federal nº 9.310/2018.

Art. 3º. As eventuais impugnações cabíveis, contrárias ao objeto deste ato, deverão ser apresentadas no prazo de **30 (trinta) dias**, a contar da data da última publicação do presente edital, sendo protocoladas na Coordenadoria Especial de Projetos e Convênios, localizada na sede da Prefeitura Municipal de Uauá, com as devidas justificativas plausíveis que serão analisadas pelos setores responsáveis, priorizando o procedimento extrajudicial para solução dos conflitos, conforme art. 31, §3º, da Lei Federal nº 13.465/2017 e art. 24, §7º, do Decreto Federal nº 9.310/2018.

Artigo 4º. Não havendo manifestação em contrário no período de 30 (trinta) dias, considerar-se-á como aceite pelos notificados os elementos e teor deste edital.

Artigo 5º. O presente Edital entra em vigor na data de sua publicação.

Uauá – Bahia, 07 de outubro de 2022

Luís Alberto de Souza Filho
Presidente da CMRF

PRAÇA BELARMINO JOSÉ RODRIGUES, CENTRO, UAUÁ - BAHIA - BRASIL - CEP:48.950-000
<http://uaua.ba.gov.br> (74) 3673.1938 / 1707 - CNPJ.: 13.698.758/0001-97

Prefeitura Municipal de Uauá



DIÓGENES GONÇALVES

ENGENHEIRO CIVIL

CREA BA: 0519113829

MEMORIAL DESCRITIVO

REFERENTE AO IMÓVEL LANÇADO NO CADASTRO IMOBILIÁRIO DO MUNICÍPIO SOB Nº

01.02.049.0346.001

Requerente: **OLÍMPIO JOSÉ CARDOSO**

CPF: **046.532.975-68**

Imóvel: Lote urbano

Endereço: Avenida João borges de Sá, nº 250. Centro. Uauá/BA.

Área do terreno: 150,00 m²

Perímetro: 62,00 m

Área construída: 150,00 m²

Data: 08/07/2022

Coordenadas Geográficas: latitude **9°50'19.16"S** e longitude **39°29'06.24"O**

Limites e confrontantes de quem olha da rua para o imóvel.

Frente(sul): Via pública de dominialidade do município de Uauá denominada Av. João Borges de Sá.

Lado Direito (Leste): Imóvel inscrito no cadastro imobiliário Municipal sob nº **01.02.049.0340.001**, localizado na Av. João Borges de Sá, nº242, centro de Uauá, de posse de Luciano Brandão Carneiro.

Lado Esquerdo (Oeste): Imóvel inscrito no cadastro imobiliário Municipal sob nº **01.02.049.0352.001**, localizado na Av. João Borges de Sá. nº256, centro de Uauá, de posse de Olímpio José Cardoso.

Fundo (norte): Imóvel inscrito no cadastro imobiliário Municipal sob nº **01.05.050.1204**, localizado na Rua do Parque de Exposições, nº 01, centro de Uauá, de posse da AUCCO.

Descrição Do Imóvel.

Terreno localizado na Avenida João Borges de Sá, nº 250, centro Uauá/BA. Referenciada ao meridiano central 39°WGr, medindo 6,0 m de frente, 6,0 m de fundo, 25,00 m de frente a fundo do lado direito e 25,00 m de frete a fundo do lado esquerdo. Inicia-se a descrição deste perímetro no ponto **P01** de coordenadas **N 8912376.441** e **E 446810.179**; deste segue confrontando com o imóvel de posse de Olímpio José Cardoso, inscrito no cadastro imobiliário Municipal sob nº **01.02.049.0352.001**, localizado na Av. João Borges de Sá. nº256, centro de Uauá, com as seguintes coordenadas: Latitude; **9°50'19.45"S** e Longitude; **39°29'06.41"O**, com azimute de 150°20'59", por uma distância de 25,00m, até o ponto **P02**, de coordenadas **N 8912398.311** e **E 446822.428**; deste segue confrontando com o imóvel de posse da AUCCO, inscrito no cadastro imobiliário Municipal sob nº **01.05.050.1204**, localizado na Rua Parque de Exposições, nº 01, centro de Uauá, com as seguintes coordenadas: Latitude; **9°50'18.53"S** e Longitude; **39°29'05.83"O** com azimute de 60°44'48", por uma distância de 6,00m, até o ponto **P03**, de coordenadas **N 8912395.225** e **E 446827.600**; deste segue confrontando com o imóvel de posse de Luciano Brandão Carneiro, inscrito no cadastro imobiliário Municipal sob nº **01.02.049.0340.001**, localizado na Av. João Borges de Sá, nº242, centro de Uauá, com as seguintes

Prefeitura Municipal de Uauá

coordenadas: Latitude; **9°50'19.74"S** e Longitude; **39°29'06.04"O**, com azimute de 329°10'43", por uma distância de 25,00m, até o ponto **P04**, de coordenadas **N 8912373.454** e **E 446815.390**; deste segue confrontando com a Av. João Borges de Sá, Latitude **9°50'19.60"S** e Longitude **39°29'36.06"O**, com azimute de 240°42'49", por uma distância de 6,00m, até o ponto **P01**, de coordenadas **N 8912376.441** e **E 446810.179**, onde teve início essa descrição.

Uauá-BA, 19/07/2022

OLÍMPIO JOSÉ CARDOSO

CPF: 046.532.975-68



Proprietário

DIOGENES GONCALVES DOS SANTOS

Responsável técnico

CREA: Nº 0519113829

Prefeitura Municipal de Uauá



VÉRTICE	NORTE	ESTE	DIST(m)
P1	8912376.441	446810.179	25.00
P2	8912398.311	446822.428	6.00
P3	8912395.225	446827.600	25.00
P4	8912373.454	446815.390	6.00

LEVANTAMENTO PLANIMÉTRICO

IMÓVEL:
Av. João Borges de Sá, Nº 250 - CENTRO - UAUÁ-BA.

PROPRIETÁRIO:

OLÍMPIO JOSÉ CARDOSO
CPF: 046.532.975-68

ENG. RESP.

DIÓGENES GONÇALVES DOS SANTOS
CREA: Nº 0519113829



DIÓGENES GONÇALVES
ENGENHEIRO CIVIL
CREA BA 0519113829

ÁREA CONSTRUÍDA: 150m²	FOLHA: A4	ESCALA: 1:200
ÁREA TOTAL: 150m²	PERÍMETRO: 62,00 M	DATA: 19/07/2022

Praça Praça Belarmino José Rodrigues | S/N | Centro | Uauá-Ba

www.pmuaua.ba.ipmbrasil.org.br

Este documento foi assinado digitalmente por SERASA Experian
838340A30C8EDAE554AC66FF6841C510

Prefeitura Municipal de Uauá

Tomada de Preço

PREFEITURA MUNICIPAL DE UAUÁ
CNPJ Nº 13.698.758/0001-97

AVISO DE LICITAÇÃO
TOMADA DE PREÇO Nº 011/2022

A Prefeitura Municipal de Uauá/BA torna público que realizará a Tomada de Preço nº 011/2022. **PA:** 0157/2022. **Editais:** 078/2022. **Tipo:** Menor Preço Global. **Objeto:** Contratação de empresa de engenharia visando a construção de uma Unidade Básica de Saúde – UBS no Povoado de São Paulo (Termo de Convênio nº 088/2022). **Data e Horário:** 24/10/2022, às 09:00h. **Local:** Sala de Licitação, Praça. Belarmino José Rodrigues, s/n, Centro – Uauá/BA. **Demais informações:** preferencialmente pelo e-mail licitacao@uaua.ba.gov.br ou pessoalmente, no endereço supramencionado, no horário das 08:00h às 12:00h. **O edital estará à disposição gratuitamente no sítio da Prefeitura Municipal.** Uauá/BA, 07/10/2022. Pedro Morais Ribeiro – Presidente COPEL.

Praça Praça Belarmino José Rodrigues | S/N | Centro | Uauá-Ba

www.pmuaua.ba.ipmbrasil.org.br

Prefeitura Municipal de Uauá

Pregão Eletrônico

PREFEITURA MUNICIPAL DE UAUÁ
CNPJ Nº 13.698.758/0001-97

AVISO DE RETIFICAÇÃO DE LICITAÇÃO
PREGÃO ELETRÔNICO SRP Nº 054/2022

A Prefeitura Municipal de Uauá/BA, através do Pregoeiro Oficial, torna público a todos os interessados, a **RETIFICAÇÃO DO EDITAL** do **Pregão Eletrônico SRP Nº 054/2022**, PA nº 0148/2022, Edital nº 072/2022, cujo objeto é a contratação de empresa(s) especializada na prestação, de forma continuada, de serviços de apoio administrativo e apoio de serviços gerais, a serem executados em órgãos da Administração Pública Municipal de Uauá – Bahia, **fazendo alterar os subitens da QUALIFICAÇÃO TÉCNICA do instrumento convocatório**, conforme julgamento do Pregoeiro, diante das impugnações realizadas pelas empresas **COOPBRASIL – COOPERATIVA DE TRABALHO EM SERVIÇOS**, inscrita no CNPJ/MF sob o nº ° 22.331.020/0001-88; **SOEM SOLUÇÕES EMPRESARIAIS LTDA**, inscrita no CNPJ/MF sob o nº ° 12.833.249/0001-67; e **ÚNICA SERVIÇOS E GESTÃO EMPRESARIAL LTDA – ME**, inscrita no CNPJ/MF sob o nº ° 07.564.924/0001-60, mantendo inalteradas as demais cláusulas editalícias. Uauá/BA, 07/10/2022. Pedro Morais Ribeiro – Presidente COPEL.

Praça Praça Belarmino José Rodrigues | S/N | Centro | Uauá-Ba

www.pmuaua.ba.ipmbrasil.org.br

Este documento foi assinado digitalmente por SERASA Experian
67685B6EC34BAE0AD96068951A3F2DEA