



# Diário Oficial do **Município**

**Prefeitura Municipal de Uauá**

quinta-feira, 11 de maio de 2023

Ano XI - Edição nº 01923 | Caderno 1

## **Prefeitura Municipal de Uauá publica**



Praça Praça Belarmino José Rodrigues | S/N | Centro | Uauá-Ba

[www.pmuaua.ba.ipmbrasil.org.br](http://www.pmuaua.ba.ipmbrasil.org.br)

Este documento foi assinado digitalmente por SERASA Experian  
46F645B851E181D17E28F724631FA62F

## Prefeitura Municipal de Uauá

# SUMÁRIO

- DECRETO Nº 1.657/2023 - Dispõe sobre a nomeação para o cargo de Assistente da Divisão de Tributos e Dívida Ativa.
- EXTRATO DO 1º TERMO ADITIVO AO CONTRATO Nº 098/2023.  
EXTRATO DO 1º TERMO ADITIVO AO CONTRATO Nº 115/2021.  
EXTRATO DO 1º TERMO ADITIVO AO CONTRATO Nº 034/2022.
- EXTRATO DO CONTRATO Nº 158/2023.  
EXTRATO DO CONTRATO Nº 159/2023.  
EXTRATO DO CONTRATO Nº 160/2023.  
EXTRATO DO CONTRATO Nº 161/2023.
- PUBLICAÇÃO - TÍTULOS DE RECONHECIMENTO DE DOMÍNIO.
- EXTRATO DO CONTRATO Nº 162/2023
- DECRETO Nº 81 - CRÉDITO ORÇAMENTÁRIO E SUPLEMENTAR

# Prefeitura Municipal de Uauá

Decreto



ESTADO DA BAHIA  
**PREFEITURA MUNICIPAL DE UAUÁ**  
GABINETE DO PREFEITO

**DECRETO Nº 1.657 DE 11 DE MAIO DE 2023**

*Dispõe sobre a nomeação para o cargo de Assistente da Divisão de Tributos e Dívida Ativa*

O **Prefeito Municipal de Uauá**, Estado da Bahia, no uso de suas atribuições legais que lhe confere a Lei Orgânica Municipal e Lei Municipal nº 650/2022:

**DECRETA**

**Art. 1º** Fica nomeada a senhora **JUSCELIA DIAS DE FREITAS**, para o cargo comissionado de Assistente da Divisão de Tributos e Dívida Ativa (símbolo CC-4), vinculado à Secretaria Municipal de Administração, Planejamento e Finanças do Município de Uauá - Bahia.

**Art. 2º** Este Decreto entra em vigor na data da sua publicação, retroagindo seus efeitos a data de 01/05/2023, revogando-se as disposições em contrário.

GABINETE DO PREFEITO DO MUNICÍPIO DE UAUÁ, em 11 de maio de 2023.

**Marcos Henrique Lobo Rosa**  
Prefeito Municipal

Praça Belarmino José Rodrigues, s/n, Centro, CEP 48.950-000, Uauá - Bahia  
E-mail: gabinete.prefeito@uaua.ba.gov.br  
CNPJ - 13.698.758/0001-97

Praça Praça Belarmino José Rodrigues | S/N | Centro | Uauá-Ba  
[www.pmuaua.ba.ipmbrasil.org.br](http://www.pmuaua.ba.ipmbrasil.org.br)

# Prefeitura Municipal de Uauá

Termo Aditivo

**PREFEITURA MUNICIPAL DE UAUÁ-BAHIA  
EXTRATO DO 1º TERMO ADITIVO AO CONTRATO Nº 098/2023**

**PA:** 0013/2023 – **PREGÃO ELETRÔNICO Nº** 004/2023 – **CONTRATANTE:** MUNICÍPIO DE UAUÁ – **CNPJ:** 13.698.758/0001-97 – **CONTRATADO:** PEDRO DA SILVA LIMA RODRIGUES 04159014569 – **CNPJ:** 46.440.421/0001-34 – **OBJETO:** AUMENTO DE APROXIMADAMENTE 25% (VINTE E CINCO) PORCENTO, O QUE CORRESPONDE AO VALOR DE R\$ 10.810,80 (DEZ MIL, OITOCENTOS E DEZ REAIS E OITENTA CENTAVOS) – **VALOR GLOBAL:** R\$ 54.054,00 (CINQUENTA E QUATRO MIL E CINQUENTA E QUATRO REAIS) – **FUNDAMENTO LEGAL:** 65, §1º DA LEI 8.666/1993 – **DATA DE ASSINATURA:** 25/04/2023.

# Prefeitura Municipal de Uauá

**PREFEITURA MUNICIPAL DE UAUÁ-BAHIA  
EXTRATO DO 2º TERMO ADITIVO AO CONTRATO Nº 115/2021**

**PA:** 0093/2021 – **PREGÃO ELETRÔNICO** Nº 015/2021 – **CONTRATANTE:** MUNICÍPIO DE UAUÁ – **CNPJ:** 13.698.758/0001-97 – **CONTRATADO:** HAMILTON LOBO MONTEIRO – **CNPJ:** 01.335.426/0001-70 – **OBJETO DO CONTRATO:** CONTRATAÇÃO DE EMPRESA PARA PRESTAÇÃO DE SERVIÇOS DE MANUTENÇÃO PREVENTIVA E CORRETIVA DAS UNIDADES DE DESSALINIZAÇÃO, POÇOS ARTESIANOS E ADUTORAS VINCULADAS AO MUNICÍPIO DE UAUÁ/BA – **OBJETO DO ADITIVO:** AUMENTO DE APROXIMADAMENTE 23% (VINTE E TRÊS POR CENTO), O QUE CORRESPONDE AO VALOR DE R\$ 24.012,00 (VINTE E QUATRO MIL E DOZE REAIS) – **VALOR GLOBAL:** R\$ 128.412,00 (CENTO E VINTE E OITO MIL E QUATROCENTOS E DOZE REAIS) – **FUNDAMENTO LEGAL:** 65, §1º DA LEI 8.666/1993 – **DATA DE ASSINATURA:** 03/04/2023.

# Prefeitura Municipal de Uauá

**PREFEITURA MUNICIPAL DE UAUÁ/BA**

CNPJ: 13.698.758/0001-97

## **EXTRATO DO 1º TERMO ADITIVO AO CONTRATO Nº 034/2022**

**PA:** 004/2022 – **PREGÃO ELETRÔNICO:** 011/2022 – **CONTRATANTE:** MUNICÍPIO DE UAUÁ, CNPJ: 13.698.758/0001-97 – **CONTRATADO:** JOSE EDNALDO DOS SANTOS, CNPJ: 03.715.507/0001-10 – **OBJETO:** CONTRATAÇÃO DE EMPRESA PARA PRESTAÇÃO DE SERVIÇOS DE LOCAÇÃO DE 03 (TRÊS) MÁQUINAS COPIADORAS, VISANDO ATENDER AS SECRETARIAS MUNICIPAIS – **PRAZO DO ADITIVO:** 12 MESES – **FUNDAMENTO LEGAL:** ART. 57, INCISO II DA LEI Nº 8.666/1993 – **VIGÊNCIA:** 11/04/2023 A 11/04/2024 – **DATA DA ASSINATURA:** 10/04/2023.

# Prefeitura Municipal de Uauá

Contrato

**PREFEITURA MUNICIPAL DE UAUÁ**  
**CNPJ Nº 13.698.758/0001-97**

**EXTRATO DO CONTRATO Nº 158/2023**

**P.A.:** Nº 0064/2023 – **INEXIGIBILIDADE Nº.** 021/2023 – **CONTRATANTE:** MUNICÍPIO DE UAUÁ, **CNPJ:** 13.698.758/0001-97 – **CONTRATADO:** WILLIAM RODRIGUES SOCIEDADE INDIVIDUAL DE ADVOCACIA, **CNPJ:** 39.235.342/0001-26 – **OBJETO:** SERVIÇOS ESPECIALIZADOS DE ASSESSORIA E CONSULTORIA TÉCNICA NA ÁREA PREVIDENCIÁRIA, INCLUINDO AUDITORIA EM FOLHA DE PAGAMENTO, ANÁLISE DE COBRANÇAS PREVIDENCIÁRIAS FEITAS AO MUNICÍPIO, EMISSÃO DE PARECERES TÉCNICOS E PRESTAÇÃO DE SERVIÇOS DE ADVOCACIA PREVENTIVA ADMINISTRATIVA E JURÍDICA JUNTO AOS ORGÃOS DA PREVIDENCIA SOCIAL. – **VALOR GLOBAL:** R\$ 84.000,00 (OITENTA E QUATRO MIL REAIS) – **DOTAÇÃO ORÇAMENTÁRIA:** UNIDADE ORÇAMENTÁRIA: **DOTAÇÃO ORÇAMENTÁRIA:** UNIDADE ORÇAMENTÁRIA: 2.06.01 – **ATIVIDADE:** 2.005 – **ELEMENTO DE DESPESA:** 3.3.90.35.00 – **FONTE DE RECURSO:** 1.500.0000 – **VIGÊNCIA** 09/05/2023 A 09/05/2024 – **DATA DA ASSINATURA:** 09/05/2023.

# Prefeitura Municipal de Uauá

## PREFEITURA MUNICIPAL DE UAUÁ

CNPJ Nº 13.698.758/0001-97

### EXTRATO DO CONTRATO Nº 159/2023

**P.A.:** Nº 0044/2023 – **DISPENSA ELETRÔNICA DE LICITAÇÃO:** Nº 014/2023 – **CONTRATANTE:** MUNICÍPIO DE UAUÁ, CNPJ: 13.698.758/0001-97 – **CONTRATADO:** VAGNE RODRIGUES DA SILVA DE UAUÁ, CNPJ: 27.175.649/0001-08 – **OBJETO:** LOCAÇÃO DE VEÍCULO COM MOTORISTA PARA TRANSPORTE DE ÁGUA PORTÁVEL, COM CARÁTER EMERGENCIAL, ATRAVÉS DE CAMINHÃO PIPA, COM CAPACIDADE MÍNIMA DE 10.000 LITROS (10M³), PARA ATENDER AS NECESSIDADES DE FAMÍLIAS CARENTES DA ZONA RURAL DO MUNICÍPIO DE UAUÁ- BA – **VALOR GLOBAL:** R\$ 54.211,25 (CINQUENTA E QUATRO MIL, DUZENTOS E ONZE REAIS E VINTE E CINCO CENTAVOS) – **DOTAÇÃO ORÇAMENTÁRIA:** UNIDADE ORÇAMENTÁRIA: 2.07.01 – ATIVIDADE: 2.160 – ELEMENTO DE DESPESA: 3.3.90.39.00 – **FONTES DE RECURSOS:** 1.500-0000 / 1.704.0000 – **VIGÊNCIA:** 10/05/2023 A 10/08/2023 – **DATA DA ASSINATURA:** 10/05/2023.



# Prefeitura Municipal de Uauá

**PREFEITURA MUNICIPAL DE UAUÁ**  
**CNPJ Nº 13.698.758/0001-97**

**EXTRATO DO CONTRATO Nº 160/2023**

**ORIUNDO DA ATA DE REGISTRO DE PREÇO Nº 008/2023 P.A.: Nº 0005/2023 – PREGÃO ELETRÔNICO SRP Nº 002/2023 – CONTRATANTE: MUNICÍPIO DE UAUÁ, CNPJ: 13.698.758/0001-97 – CONTRATADO: M B ESPORTES GRAFICA E PAPELARIA LTDA – CNPJ: 17.794.237/0001-94 – OBJETO: FORNECIMENTO DE MATERIAIS DE EXPEDIENTE PARA SUPRIR A NECESSIDADES DAS SECRETARIAS MUNICIPAIS DE UAUÁ/BA – VALOR GLOBAL: R\$ 8.741,30 (OITO MIL, SETECENTOS E QUARENTA E UM REAIS E TRINTA CENTAVOS) – DOTAÇÃO ORÇAMENTÁRIA: UNIDADE ORÇAMENTÁRIA: 4.01.01 – ATIVIDADE: 2.028 – ELEMENTO DE DESPESA: 3.3.90.30.00 – FONTE DE RECURSO: 1.540.0000 – VIGÊNCIA: 10/05/2023 A 10/07/2023 – DATA DA ASSINATURA: 10/05/2023.**

# Prefeitura Municipal de Uauá

**PREFEITURA MUNICIPAL DE UAUÁ**  
**CNPJ Nº 13.698.758/0001-97**

**EXTRATO DO CONTRATO Nº 161/2023**

**ORIUNDO DA ATA DE REGISTRO DE PREÇO Nº 105/2022 P.A.: Nº 0171/2022 – PREGÃO ELETRÔNICO SRP Nº 064/2022 – CONTRATANTE: MUNICÍPIO DE UAUÁ, CNPJ: 13.698.758/0001-97 – CONTRATADO: M B ESPORTES GRAFICA E PAPELARIA LTDA – CNPJ: 17.794.237/0001-94 – OBJETO: FORNECIMENTO DE MATERIAIS ESPORTIVOS PARA SUPRIR A NECESSIDADES DAS SECRETARIAS MUNICIPAIS DE UAUÁ/BA – VALOR GLOBAL: R\$ 5.697,40 (CINCO MIL, SEISCENTOS E NOVENTA E SETE REAIS E QUARENTA CENTAVOS) – DOTAÇÃO ORÇAMENTÁRIA: UNIDADE ORÇAMENTÁRIA: 5.01.01 – ATIVIDADE: 2.028 – ELEMENTO DE DESPESA: 3.3.90.30.00 – FONTE DE RECURSO: 1.540.0000 – VIGÊNCIA: 10/05/2023 A 10/07/2023 – DATA DA ASSINATURA: 10/05/2023.**

# Prefeitura Municipal de Uauá

Outros




ESTADO DA BAHIA  
**PREFEITURA MUNICIPAL DE UAUÁ**  
GABINETE DO PREFEITO

## CERTIDÃO DE REGULARIZAÇÃO FUNDIÁRIA – CRF

### TÍTULO Nº 0039/2023

O Chefe do Poder Executivo Municipal, **Marcos Henrique Lobo Rosa**, tendo em vista os dispositivos da Lei Municipal nº 651/2022, da Lei Federal nº 13.465/2017 e considerando o que consta do Processo Administrativo de Regularização Fundiária Urbana - REURB nº 0039/2023, tramitado no rito do artigo nº 69, da referida Lei nº 13.465/2017, **APROVA** a regularização fundiária descrita, classificada na modalidade **REURB-E**, e **OUTORGA** a **MARIA ALICE DIAS DOS SANTOS**, brasileira, maior, capaz, casada, aposentada, RG nº 02.561.460-63 SSP/BA, inscrita no CPF sob o nº 202.397.265-53, filha de Izabel Dias da Mota, residente na Trav. Josafá Damasceno, s/n, Bairro Centro, município de Uauá, estado da Bahia, a PROPRIEDADE, por meio da **Legitimação Fundiária**, da unidade imobiliária localizada na **Travessa Francisco José De Oliveira, nº 66, Centro**, cidade de Uauá, estado da Bahia, medindo 440,00 m<sup>2</sup> (quatrocentos e quarenta metros quadrados), sendo 10,00 m (dez metros) de frente; 10,00 m (dez metros) de fundo; 40,00 m (quarenta metros) na lateral direita; e 40,00 m (quarenta metros) na lateral esquerda; no valor de R\$ 93.963,41 (noventa e três mil e novecentos e sessenta e três reais e quarenta e um centavos); com coordenadas geodésicas: Latitude 9°50'00,118" S e Longitude 39°28'55,960" W; com limites e confrontações seguintes: Frente: via pública de domínio da municipalidade denominada Av. Francisco José de Oliveira; Lateral Direita: Imóvel inscrito no cadastro imobiliário municipal sob nº 01.05.036.0056.001, localizado na Avenida Francisco José de Oliveira, s/nº, de posse Maria Alice dias dos Santos; Lateral Esquerda: Imóvel sem inscrição no cadastro imobiliário municipal, localizado na Av. Francisco José de Oliveira, s/nº, de posse desconhecida; Fundo: rua projetada; cuja descrição do perímetro é a que segue: Inicia-se a descrição deste perímetro no vértice P01, georreferenciado no Sistema Geodésico Brasileiro, DATUM - SIRGAS2000, MC-39°W, de coordenadas N 8.912.973,047m e E 447.124,533m, com Latitude 9°50'00,118" S e Longitude 39°28'55,960" W; deste segue confrontando com a propriedade de confronta com o imóvel sem inscrição no cadastro imobiliário municipal, localizado na Avenida Francisco José de Oliveira, s/nº, de posse Desconhecida, com azimute de 97°22'37" por uma distância de 44,00m até o vértice P02 (Latitude 9°50'00,304" S, Longitude 39°28'54,528" W), de coordenadas N 8.912.967,397m e E 447.168,168m; deste segue confrontando com a propriedade de AVENIDA FRANCISCO JOSE DE OLIVEIRA, com azimute de 188°56'58" por uma distância de 10,00m até o vértice P03 (Latitude 9°50'00,626" S e Longitude 39°28'54,579" W), de coordenadas N 8.912.957,515m e E 447.166,612m; deste segue confrontando com a propriedade de confronta com o imóvel inscrito no cadastro imobiliário municipal sob nº 01.05.036.0056.001, localizado na avenida Francisco José de Oliveira, s/nº, de posse Maria Alice Dias dos Santos, com azimute de 277°22'26" por uma distância de 44,00m até o vértice P04 (Latitude 9°50'00,440" S e Longitude 39°28'56,012" W), de coordenadas N 8.912.963,163m e E 447.122,974m; deste segue confrontando com a propriedade de Rua Projetada, com azimute 8°58'05" por uma distância de 10,00m até o vértice P01, ponto inicial da descrição deste perímetro de 108,01 m. Sendo, este levantamento topográfico, de responsabilidade técnica do engenheiro civil Isaque do Vale Ferreira Silva - CREA nº 271674499-8, conforme ART em anexo ao projeto de regularização. Imóvel Inscrito no Cadastro Imobiliário Municipal sob nº **01.05.036.0066.001**, com destinação urbana livre e desembaraçada de quaisquer ônus, direitos reais, gravames ou inscrições, eventualmente existentes em sua matrícula de origem, exceto quando disserem respeito ao próprio legitimado.

Uauá - Bahia, 04 de abril de 2023.

  
Marcos Henrique Lobo Rosa  
Prefeito Municipal

PRAÇA BELARMINO JOSÉ RODRIGUES, CENTRO, UAUÁ – BAHIA – BRASIL - CEP:48.950-000  
<http://uaua.ba.gov.br> (74) 3673.1938 / 1707 - CNPJ.: 13.698.758/0001-97

Praça Praça Belarmino José Rodrigues | S/N | Centro | Uauá-Ba

[www.pmuaua.ba.ipmbrasil.org.br](http://www.pmuaua.ba.ipmbrasil.org.br)

Este documento foi assinado digitalmente por SERASA Experian  
EFE3E6C66E561CD1E2A0A7464057A2D0

# Prefeitura Municipal de Uauá



ESTADO DA BAHIA

**PREFEITURA MUNICIPAL DE UAUÁ****GABINETE DO PREFEITO****CERTIDÃO DE REGULARIZAÇÃO FUNDIÁRIA – CRF****TÍTULO Nº 0040/2023**

O Chefe do Poder Executivo Municipal, **Marcos Henrique Lobo Rosa**, tendo em vista os dispositivos da Lei Municipal nº 651/2022, da Lei Federal nº 13.465/2017 e considerando o que consta do Processo Administrativo de Regularização Fundiária Urbana - REURB nº 0040/2023, tramitado no rito do artigo nº 69, da referida Lei nº 13.465/2017, **APROVA** a regularização fundiária descrita, classificada na modalidade **REURB-E**, e **OUTORGA** a **MARIA ALICE DIAS DOS SANTOS**, brasileira, maior, capaz, casada, aposentada, RG nº 02.561.460-63 SSP/BA, inscrita no CPF sob o nº 202.397.265-53, filha de Izabel Dias da Mota, residente na Trav. Josafá Damasceno, s/n, Bairro, município de Uauá, estado da Bahia, a PROPRIEDADE, por meio da **Legitimação Fundiária**, da unidade imobiliária localizada na Travessa Francisco José De Oliveira, nº 56, Centro, cidade de Uauá, estado da Bahia, medindo 440,00 m<sup>2</sup> (quatrocentos e quarenta metros quadrados), sendo 10,00 m (dez metros) de frente; 10,00 m (dez metros) de fundo; 40,00 m (quarenta metros) na lateral direita; e 40,00 m (quarenta metros) na lateral esquerda; no valor de R\$ 93.963,41 (noventa e três mil e novecentos e sessenta e três reais e quarenta e um centavos); com coordenadas geodésicas: Latitude 9°50'00,440 S e Longitude 39°28'56,012" W; com limites e confrontações seguintes: Frente: via pública de domínio da municipalidade denominada Av. Francisco José de Oliveira; Lateral Direita: Imóvel sem inscrição imobiliária municipal, localizado na Av. Francisco José de Oliveira, s/nº, de posse desconhecida; Lateral Esquerda: Imóvel inscrito no cadastro imobiliário municipal sob nº 01.05.036.0066.001, localizado na Avenida Francisco José de Oliveira, s/nº, de posse Maria Alice dias dos Santos; Fundo: rua projetada; cuja descrição do perímetro é a que segue: Inicia-se a descrição deste perímetro no vértice P01, georreferenciado no Sistema Geodésico Brasileiro, DATUM - SIRGAS2000, MC-39°W, de coordenadas N 8.912.963,168m e E 447.122,975m, Latitude 9°50'00,440" S e Longitude 39°28'56,012" W; deste segue confrontando com a propriedade de confronta com o imóvel inscrito no cadastro imobiliário municipal sob nº 01.05.036.0066.001, localizado na Avenida Francisco José de Oliveira, s/nº, de posse Maria Alice dias dos Santos, com azimute de 97°22'03" por uma distância de 44,00m até o vértice P02 (Latitude 9°50'00,625" S e Longitude 39°28'54,579" W), de coordenadas N 8.912.957,525m e E 447.166,614m; deste segue confrontando com a propriedade de Avenida Francisco José de Oliveira, com azimute de 188°56'58" por uma distância de 10,00m até o vértice P03 (Latitude 9°50'00,947" S e Longitude 39°28'54,631" W), de coordenadas N 8.912.947,643m e E 447.165,057m; deste segue confrontando com a propriedade de confronta com o imóvel sem inscrição no cadastro imobiliário municipal, localizado na Av. Francisco José de Oliveira, s/nº, de posse desconhecida, com azimute de 277°22'03" por uma distância de 44,00m até o vértice P04 (Latitude 9°50'00,761" S e Longitude 39°28'56,063" W), de coordenadas N 8.912.953,285m e E 447.121,424m; deste segue confrontando com a propriedade de Rua Projetada, com azimute 8°55'07" por uma distância de 10,00m até o vértice P01, ponto inicial da descrição deste perímetro de 108,00 m. Sendo, este levantamento topográfico, de responsabilidade técnica do engenheiro civil Isaque do Vale Ferreira Silva - CREA nº 271674499-8, conforme ART em anexo ao projeto de regularização. Imóvel Inscrito no Cadastro Imobiliário Municipal sob nº **01.05.036.0056.001**, com destinação urbana livre e desembaraçada de quaisquer ônus, direitos reais, gravames ou inscrições, eventualmente existentes em sua matrícula de origem, exceto quando disserem respeito ao próprio legitimado.

Uauá - Bahia, 03 de abril de 2023.

Marcos Henrique Lobo Rosa  
Prefeito Municipal

PRAÇA BELARMINO JOSÉ RODRIGUES, CENTRO, UAUÁ – BAHIA – BRASIL - CEP:48.950-000  
<http://uaua.ba.gov.br> (74) 3673.1938 / 1707 - CNPJ.: 13.698.758/0001-97

Praça Praça Belarmino José Rodrigues | S/N | Centro | Uauá-Ba

[www.pmuaua.ba.ipmbrasil.org.br](http://www.pmuaua.ba.ipmbrasil.org.br)

Este documento foi assinado digitalmente por SERASA Experian  
EFE3E6C66E561CD1E2A0A7464057A2D0



# Prefeitura Municipal de Uauá



## PREFEITURA MUNICIPAL DE UAUÁ


ESTADO DA BAHIA

TÍTULO Nº0039/2023

### RECONHECIMENTO DE DOMÍNIO PARTICULAR

O Chefe do Poder Executivo Municipal, Marcos Henrique Lobo Rosa, tendo em vista os dispositivos legais da Lei Municipal nº 651/2022, da Lei Federal nº 13.465/2017 e considerando o que consta do Processo Administrativo de Regularização Fundiária Urbana Nº 0039/2023, APROVA a regularização fundiária descrita, classificada na modalidade REURB-E, e OUTORGA a **MARIA ALICE DIAS DOS SANTOS**, brasileira, maior, capaz, casada, aposentada, RG nº 02.561.460-63 SSP/BA, inscrita no CPF sob o nº 202.397.265-53, residente na Travessa Josafá Damascenô, s/n, Centro, município de Uauá, estado da Bahia, a PROPRIEDADE, por meio da Legitimação Fundiária, da unidade imobiliária localizada na Avenida Francisco José De Oliveira, nº 66, Centro, nesta cidade de Uauá, estado da Bahia, inscrita no Cadastro Imobiliário Municipal sob nº 01.05.036.0066.001 e área total de 440,00 m<sup>2</sup> (quatrocentos e quarenta metros quadrados), sendo 10,00 (dez metros) de frente; 10,00 (dez metros) de fundo; 40,00 (quarenta metros) na lateral direita; e 40,00 (quarenta metros) na lateral esquerda; no valor de R\$ 93.963,41 (noventa e três mil e novecentos e sessenta e três reais e quarenta e um centavos); com coordenadas geodésicas: Latitude: 9°50'00,118" S e Longitude: 39°28'55,960" W; com limites e confrontações seguintes: lateral direita: Imóvel inscrito no cadastro imobiliário municipal sob nº 01.05.036.0056.001, localizado na Avenida Francisco José de Oliveira, s/n, de posse Maria Alice dias dos Santos; lateral esquerda: Imóvel sem inscrição no cadastro imobiliário municipal, localizado na Av. Francisco José de Oliveira, s/n, de posse desconhecida; frente: via pública de domínio da municipalidade denominada Av. Francisco José de Oliveira; e fundo: rua projetada. O imóvel constante do presente Processo será desmembrado da Matrícula nº 551, as fls.76 do Livro 02, do Cartório de Registro de Imóveis desta Comarca de Uauá, Bahia.

GABINETE DO PREFEITO MUNICIPAL DE UAUÁ, 03 de maio de 2023.

  
Marcos Henrique Lobo Rosa  
PREFEITO MUNICIPAL

Código de segurança: {48191709-D435-4EC0-B77F-B441E2659B25}



# Prefeitura Municipal de Uauá



## MEMORIAL DESCRITIVO MARIA ALICE DIAS DOS SANTOS

**PROPRIETÁRIO:** MARIA ALICE DIAS DOS SANTOS      **DISTRITO:** ZONA URBANA  
**PROPRIEDADE:** TERRENO      **ÁREA (M2):** 440,00  
**MUNICÍPIO-UF:** Uauá-Bahia      **PERÍMETRO (m):** 108,00  
**ENDEREÇO:** AVENIDA FRANCISCO JOSE DE OLIVEIRA, 56  
**BAIRRO:** CENTRO  
**INSCRIÇÃO IMOBILIÁRIA:** 01.05.036.0056.001

### Limites e Confrontações:

- Frente (LESTE): AVENIDA FRANCISCO JOSE DE OLIVEIRA;
- Direita (SUL): Imóvel sem inscrição imobiliária municipal, localizado na Av. Francisco José de Oliveira, s/nº, de posse desconhecida;
- Esquerda (NORTE): Imóvel inscrito no cadastro imobiliário municipal sob nº 01.05.036.0066.001, localizado na Avenida Francisco José de Oliveira, s/nº, de posse Maria Alice dias dos Santos;
- Fundo (OESTE): RUA PROJETADA.

### DESCRIÇÃO DO IMÓVEL


Inicia-se a descrição deste perímetro no vértice **P01**, georreferenciado no Sistema Geodésico Brasileiro, DATUM - SIRGAS2000, MC-39°W, de coordenadas **N 8.912.963,168m** e **E 447.122,975m**, Latitude 9°50'00,440" S e Longitude 39°28'56,012" W; deste segue confrontando com a propriedade de confronta com o imóvel inscrito no cadastro imobiliário municipal sob nº 01.05.036.0066.001, localizado na Avenida Francisco José de Oliveira, s/nº, de posse Maria Alice dias dos Santos, com azimute de 97°22'03" por uma distância de 44,00m até o vértice **P02** (Latitude 9°50'00,625" S e Longitude 39°28'54,579" W), de coordenadas **N 8.912.957,525m** e **E 447.166,614m**; deste segue confrontando com a propriedade de Avenida Francisco José de Oliveira, com azimute de 188°56'58" por uma distância de 10,00m até o vértice **P03** (Latitude 9°50'00,947" S e Longitude 39°28'54,631" W), de coordenadas **N 8.912.947,643m** e **E 447.165,057m**; deste segue confrontando com a propriedade de confronta com o imóvel sem inscrição no cadastro imobiliário municipal, localizado na Av. Francisco José de Oliveira, s/nº, de posse desconhecida, com azimute de 277°22'03" por uma distância de 44,00m até o vértice **P04** (Latitude 9°50'00,761" S e Longitude 39°28'56,063" W), de coordenadas **N 8.912.953,285m** e **E 447.121,424m**; deste segue confrontando com a propriedade de Rua Projetada, com azimute 8°55'07" por uma distância de 10,00m até o vértice **P01**, ponto inicial da descrição deste perímetro de 108,00 m.

Todas as coordenadas aqui descritas estão georreferenciadas ao Sistema Geodésico Brasileiro e encontram-se representadas no Sistema UTM, referenciadas ao **Meridiano Central nº 39 WGr**, tendo como Datum o **SIRGAS2000**. Todos os azimutes e distâncias, área e perímetro foram calculados no plano de projeção UTM.

Uauá, 10/02/2022.

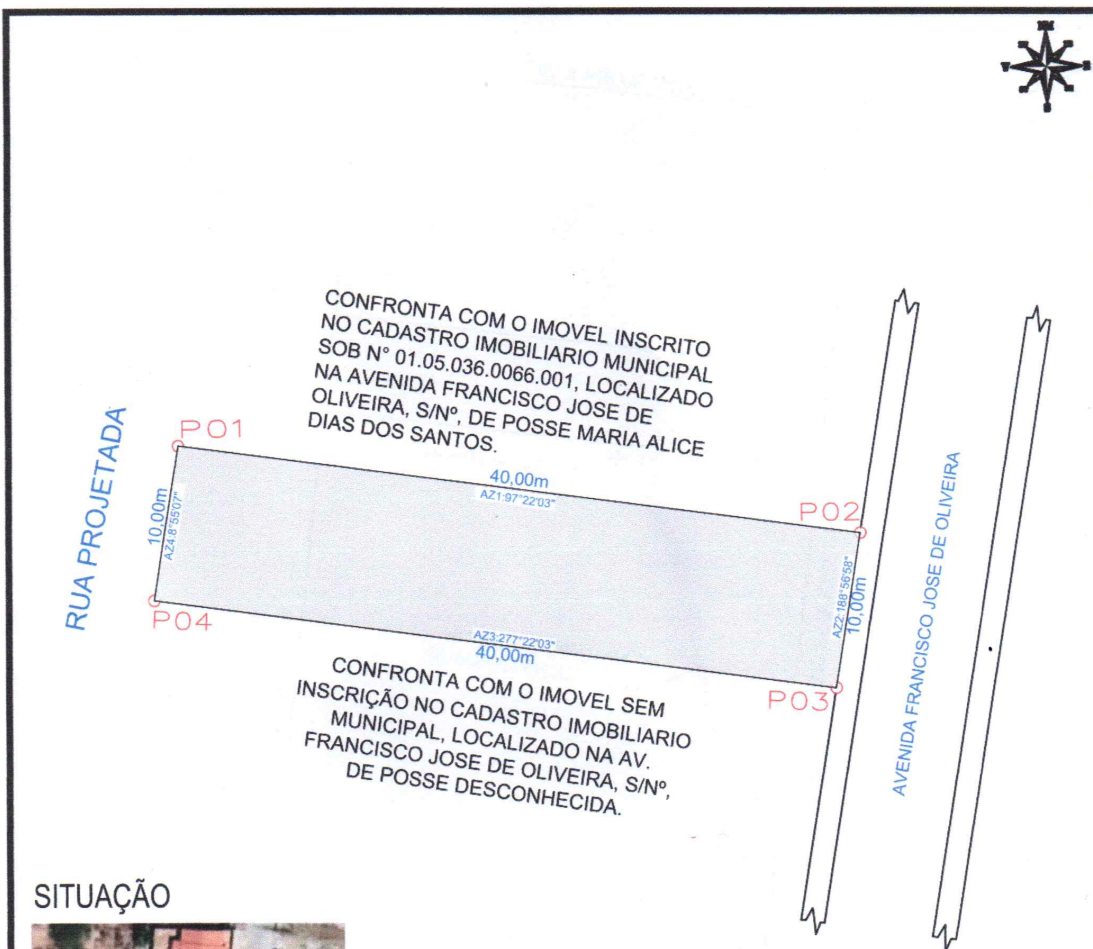


MARIA ALICE DIAS DOS SANTOS  
CPF: 261.268.448-40

 Isaque do Vale F. Silva  
Engenheiro Civil  
CREA N° 271674499-8

ISAQUE DO VALE FERREIRA SILVA  
ENG. CIVIL / CREA nº 271674499-8

# Prefeitura Municipal de Uauá



**SITUAÇÃO**



## LEVANTAMENTO PLANIMETRICO

COORDENADAS				Imovel:	
VÉRTICE	NORTE	ESTE	DIST(m)	AVENIDA FRANCISCO J. DE OLIVEIRA, 56	
P1	8.912.963,168	447.122,975	44,00	Proprietário(a):	
P2	8.912.957,525	447.166,614	10,00	MARIA ALICE DIAS DOS SANTOS	
P3	8.912.947,643	447.165,057	44,00	CPF:	BAIRRO:
P4	8.912.953,285	447.121,424	10,00	261.268.448-40	CENTRO
RESPONSÁVEL TÉCNICO <i>Isaque</i> Engenheiro Civil CREA N° 271674499-8 ISAAQUE DO VALE FERREIRA SILVA CREA: n° 271674499-8				Município/UF: UAUÁ - BAHIA Insc. Imobiliária: 01.05.036.0056.001	
				PROPRIETÁRIO <i>Maria Alice Dias dos Santos</i> MARIA ALICE DIAS DOS SANTOS CPF N°: 261.268.448-40	
ESCALA	ÁREAS	ÁREA CONSTRUÍDA	DESENHO	DATA	FOLHA
1:400	440,00 m²	0,00 m²	ISAQUE	26/09/2020	A4 01/001
SISTEMA GEODÉSICO: UTM Coordenada: UTM Datum: SIRGAS2000 M.C -39Wgr Fuso: 24L					





# Prefeitura Municipal de Uauá



## PREFEITURA MUNICIPAL DE UAUÁ

ESTADO DA BAHIA

TÍTULO Nº0040/2023

### RECONHECIMENTO DE DOMÍNIO PARTICULAR

O Chefe do Poder Executivo Municipal, Marcos Henrique Lobo Rosa, tendo em vista os dispositivos legais da Lei Municipal nº 651/2022, da Lei Federal nº 13.465/2017 e considerando o que consta do Processo Administrativo de Regularização Fundiária Urbana Nº 0040/2023, APROVA a regularização fundiária descrita, classificada na modalidade REURB-E, e OUTORGA a **MARIA ALICE DIAS DOS SANTOS**, brasileira, maior, capaz, casada, aposentada, RG nº 02.561.460-63 SSP/BA, inscrita no CPF sob o nº 202.397.265-53, residente na Travessa Josafá Damasceno, s/n, Centro, município de Uauá, estado da Bahia, a PROPRIEDADE, por meio da Legitimação Fundiária, da unidade imobiliária localizada na Avenida Francisco José De Oliveira, nº 56, Centro, nesta cidade de Uauá, estado da Bahia, inscrita no Cadastro Imobiliário Municipal sob nº 01.05.036.0056.001 e área total de 440,00 m<sup>2</sup> (quatrocentos e quarenta metros quadrados), sendo 10,00 (dez metros) de frente; 10,00 (dez metros) de fundo; 40,00 (quarenta metros) na lateral direita; e 40,00 (quarenta metros) na lateral esquerda; no valor de R\$ 93.963,41 (noventa e três mil e novecentos e sessenta e três reais e quarenta e um centavos); com coordenadas geodésicas: Latitude: 9°50'00,440 S e Longitude: 39°28'56,012" W; com limites e confrontações seguintes: lateral direita: Imóvel sem inscrição imobiliária municipal, localizado na Av. Francisco José de Oliveira, s/n, de posse desconhecida; lateral esquerda: Imóvel inscrito no cadastro imobiliário municipal sob nº 01.05.036.0066.001, localizado na Avenida Francisco José de Oliveira, s/nº, de posse Maria Alice dias dos Santos; frente: via pública de domínio da municipalidade denominada Av. Francisco José de Oliveira; e fundo: rua projetada. O imóvel constante do presente Processo será desmembrado da Matrícula nº 551, as fls.76 do Livro 02, do Cartório de Registro de Imóveis desta Comarca de Uauá, Bahia.

GABINETE DO PREFEITO MUNICIPAL DE UAUÁ, 03 de maio de 2023.

  
\_\_\_\_\_  
**Marcos Henrique Lobo Rosa**  
PREFEITO MUNICIPAL

Código de segurança: {9D61DFE2-4097-4AC4-A6A1-E955EC1D5108}



# Prefeitura Municipal de Uauá



## MEMORIAL DESCRITIVO MARIA ALICE DIAS DOS SANTOS

**PROPRIETÁRIO:** MARIA ALICE DIAS DOS SANTOS      **DISTRITO:** ZONA URBANA  
**PROPRIEDADE:** TERRENO      **ÁREA (M2):** 440,00  
**MUNICÍPIO-UF:** Uauá-Bahia      **PERÍMETRO (m):** 108,00  
**ENDEREÇO:** AVENIDA FRANCISCO JOSE DE OLIVEIRA, N° 66  
**BAIRRO:** CENTRO  
**INSCRIÇÃO IMOBILIÁRIA:** 01.05.036.0066.001

### Limites e Confrontações:

- Frente (LESTE): AVENIDA FRANCISCO JOSE DE OLIVEIRA;
- Direita (SUL): Imóvel inscrito no cadastro imobiliário municipal sob nº 01.05.036.0056.001, localizado na Avenida Francisco José de Oliveira, s/nº, de posse Maria Alice dias dos Santos;
- Esquerda (NORTE): Imóvel sem inscrição no cadastro imobiliário municipal, localizado na Av. Francisco José de Oliveira, s/nº, de posse desconhecida;
- Fundo (OESTE): RUA PROJETADA.

### DESCRIÇÃO DO IMÓVEL


Inicia-se a descrição deste perímetro no vértice **P01**, georreferenciado no Sistema Geodésico Brasileiro, DATUM - SIRGAS2000, MC-39°W, de coordenadas **N 8.912.973,047m** e **E 447.124,533m**, com Latitude **9°50'00,118" S** e Longitude **39°28'55,960" W**; deste segue confrontando com a propriedade de confronta com o imóvel sem inscrição no cadastro imobiliário municipal, localizado na Avenida Francisco José de Oliveira, s/nº, de posse Desconhecida, com azimute de **97°22'37"** por uma distância de **44,00m** até o vértice **P02 (Latitude 9°50'00,304" S, Longitude 39°28'54,528" W)**, de coordenadas **N 8.912.967,397m** e **E 447.168,168m**; deste segue confrontando com a propriedade de AVENIDA FRANCISCO JOSE DE OLIVEIRA, com azimute de **188°56'58"** por uma distância de **10,00m** até o vértice **P03 (Latitude 9°50'00,626" S e Longitude 39°28'54,579" W)**, de coordenadas **N 8.912.957,515m** e **E 447.166,612m**; deste segue confrontando com a propriedade de confronta com o imóvel inscrito no cadastro imobiliário municipal sob nº 01.05.036.0056.001, localizado na avenida Francisco José de Oliveira, s/nº, de posse Maria Alice Dias dos Santos, com azimute de **277°22'26"** por uma distância de **44,00m** até o vértice **P04 (Latitude 9°50'00,440" S e Longitude 39°28'56,012" W)**, de coordenadas **N 8.912.963,163m** e **E 447.122,974m**; deste segue confrontando com a propriedade de Rua Projetada, com azimute **8°58'05"** por uma distância de **10,00m** até o vértice **P01**, ponto inicial da descrição deste perímetro de **108,01 m**.

Todas as coordenadas aqui descritas estão georreferenciadas ao Sistema Geodésico Brasileiro e encontram-se representadas no Sistema UTM, referenciadas ao **Meridiano Central nº 39 WGr**, tendo como Datum o **SIRGAS2000**. Todos os azimutes e distâncias, área e perímetro foram calculados no plano de projeção UTM.

Uauá, 10/02/2022.



MARIA ALICE DIAS DOS SANTOS  
CPF: 261.268.448-40

 Isaque do Vale F. Silva  
Engenheiro Civil  
CREA N° 271674499-8

ISAQUE DO VALE FERREIRA SILVA  
ENG. CIVIL / CREA nº 271674499-8

# Prefeitura Municipal de Uauá



# Prefeitura Municipal de Uauá

Contrato

**PREFEITURA MUNICIPAL DE UAUÁ**  
**CNPJ Nº 13.698.758/0001-97**

**EXTRATO DO CONTRATO Nº 162/2023**

**ORIUNDO DA ATA DE REGISTRO DE PREÇO Nº 005/2023 – P.A.: Nº 0001/2023 – PREGÃO ELETRÔNICO SRP Nº 001/2023 – CONTRATANTE: MUNICÍPIO DE UAUÁ, CNPJ: 13.698.758/0001-97 – CONTRATADO: LUCAS FELIPE GONÇALVES ALMEIDA, CNPJ: 11.793.095/0001-64 – OBJETO: PRESTAÇÃO DE SERVIÇOS DE ESTRUTURAÇÃO (ESTRUTURA ELÉTRICA, METÁLICA, SANITÁRIOS QUÍMICOS E PALCOS), VISANDO A REALIZAÇÃO DE EVENTOS E DOS FESTEJOS TRADICIONAIS NA SEDE E NO INTERIOR DESTA MUNICÍPIO, PARA REALIZAÇÃO DO CAMPEONATO MUNICIPAL DE FUTEBOL 2023, NO ESTÁDIO FRANCISCO NO MUNICÍPIO DE UAUÁ- BA, NOS DIAS 13 E 14 DE MAIO DE 2023 – VALOR GLOBAL: R\$ 5.800,00 (CINCO MIL E OITOCENTOS REAIS) – DOTAÇÃO ORÇAMENTÁRIA: UNIDADE ORÇAMENTÁRIA: 2.10.01 – ATIVIDADE: 2.101 – ELEMENTO DE DESPESA: 3.3.90.39.00 – FONTE DE RECURSO: 1.500.0000 – VIGÊNCIA: 11/05/2023 A 11/08/2023 – DATA DA ASSINATURA: 11/05/2023.**

# Prefeitura Municipal de Uauá

Decreto Financeiro/Contábil



## PREFEITURA MUNICIPAL DE UAUÁ

PC BELARMINO JOSE RODRIGUES - CENTRO  
CNPJ: 13.698.758/0001-97 - CEP: 48.950-000 - UAUÁ - BA

### DECRETO DE CRÉDITO ORÇAMENTÁRIO E SUPLEMENTAR

DECRETO nº 81 DE 10 DE MAIO DE 2023

Abre CRÉDITO ORÇAMENTÁRIO E SUPLEMENTAR por Anulação de Dotação no valor total de R\$ 40.000,00 (Quarenta mil reais), para fins que se especifica e da outras providências.

O PREFEITO(A) MUNICIPAL DE UAUÁ, no uso de suas atribuições legais, constitucionais e de acordo com o que lhe confere a Lei Municipal 664/2022 de 29 de dezembro de 2022, edita o seguinte Decreto:

Art 1º. - Fica o Poder Executivo Municipal autorizado a suplementação orçamentária totalizando R\$ 40.000,00 (Quarenta mil reais) a saber:

#### Dotações Suplementares

##### 40101 - FUNDO MUNICIPAL DE EDUCAÇÃO

###### 2.028 - MANUTENÇÃO DO DESENVOLVIMENTO DO ENSINO FUNDAMENTAL

3.3.90.30.00 / 15400000 - Material de Consumo	20.000,00
3.3.90.39.00 / 15400000 - Outros Serviços Terceiros - Pessoa Juridica	20.000,00
<b>Total por Ação:</b>	<b>40.000,00</b>
<b>Total por Unidade Orçamentária:</b>	<b>40.000,00</b>
<b>Total Suplementado:</b>	<b>40.000,00</b>

Art 2º. - A propósito cabe -me informar que para atender a suplementação acima, serão anuladas parcialmente e/ou totalmente as seguintes dotações orçamentárias, conforme estabelece a Lei nº 4.320.

#### Dotações Anuladas

##### 40101 - FUNDO MUNICIPAL DE EDUCAÇÃO

###### 2.028 - MANUTENÇÃO DO DESENVOLVIMENTO DO ENSINO FUNDAMENTAL

3.1.90.13.00 / 15401070 - Obrigacoes Patronais	40.000,00
<b>Total por Ação:</b>	<b>40.000,00</b>
<b>Total por Unidade Orçamentária:</b>	<b>40.000,00</b>
<b>Total Anulado:</b>	<b>40.000,00</b>



# Prefeitura Municipal de Uauá



## PREFEITURA MUNICIPAL DE UAUÁ

PC BELARMINO JOSE RODRIGUES - CENTRO

CNPJ: 13.698.758/0001-97 - CEP: 48.950-000 - UAUÁ - BA

### DECRETO DE CRÉDITO ORÇAMENTÁRIO E SUPLEMENTAR

**Art. 3º** - Fica o Secretário Municipal de Finanças autorizado a expedir instruções normativas necessárias ao cumprimento deste Decreto.

**Art. 4º** - Este Decreto entra em vigor a partir de quarta-feira, 10 de maio de 2023.

GABINETE DO PREFEITO(A) MUNICIPAL DE UAUÁ, Estado da Bahia, em 10 de maio de 2023.

**JOSEMAR DE SÁ DOS SANTOS**  
Secretário de Administração, Planej. Finança  
CPF: 636.686.375-04

**MARCOS HENRIQUE LOBO ROSA**  
Prefeito Municipal  
CPF: 289.806.465-34