

Prefeitura Municipal de Uauá

Outros



Secretaria de Desenvolvimento Rural - SDR.
Coordenação de Desenvolvimento Agrário - CDA



EDITAL COLETIVO

A COORDENAÇÃO DE DESENVOLVIMENTO AGRÁRIO - CDA, na pessoa do seu Coordenador, infrafirmado, em razão dos Processos Administrativos relativos aos pedidos de regularização dos imóveis, no município de UAUÁ, na comunidade de VOLTA DO RABELO, abaixo qualificados:

1 - FAZENDA JABUTICABA, sob o processo 510806-3, ocupado desde 06/07/2005, com área estimada de 21.0000 hectares, apresentado pela Sra. SILVANA RIBEIRO DE ALMEIDA, CPF: 340.929.808-84;

2 - FAZENDA CARAIBA, sob o processo 510807-1, ocupado desde 08/06/2002, com área estimada de 50.0000 hectares, apresentado pelo Sr. BENICIO RIBEIRO, CPF: 869.652.205-20;

Torna público, para conhecimento dos confrontantes, seus representantes legais e terceiros interessados, que foi designado o período de 30/07/2016, a 30/08/2016 para realização dos trabalhos de medição e demarcação dos supra mencionados imóveis, ficando, de logo, todos convocados para comparecerem e acompanharem os trabalhos. Na hipótese de impossibilidade de execução dos serviços, fica designado o novo período de 31/08/2016, a 30/09/2016 para os referidos trabalhos. Declara-se, ainda, que os confrontantes são, eles próprios, intimados a participarem dos trabalhos de medição e demarcação. E para que não se alegue desconhecimento, mandou divulgar o presente EDITAL, afixando-o em lugares públicos, pelo prazo de 15 (quinze) dias.

Salvador, 14 de JULHO de 2016

Coordenador

Elias Jacob Mattar Neto
Coordenador de Ação Fundiária
Mat. 77.580.075-7
SDR/CDA

Prefeitura Municipal de Uauá



Secretaria de Desenvolvimento Rural - SDR.
Coordenação de Desenvolvimento Agrário - CDA



EDITAL COLETIVO

A COORDENAÇÃO DE DESENVOLVIMENTO AGRÁRIO - CDA, na pessoa do seu Coordenador, infrafirmado, em razão dos Processos Administrativos relativos aos pedidos de regularização dos imóveis, no município de UAUÁ, na comunidade de VOLTA, abaixo qualificados:

1 - FAZENDA VOLTA, sob o processo 510821-7, ocupado desde 14/07/2008, com área estimada de 4.0000 hectares, apresentado pelo Sr. REGINALDO CORDEIRO DOS SANTOS, CPF: 439.141.795-20;

2 - FAZENDA VOLTA, sob o processo 510822-5, ocupado desde 12/05/2009, com área estimada de 3.0000 hectares, apresentado pela Sra. ELOINA DA SILVA BARBOSA, CPF: 053.451.935-09;

3 - FAZENDA VOLTA, sob o processo 510823-3, ocupado desde 22/09/2009, com área estimada de 11.0000 hectares, apresentado pelo Sr. JOSE LUIZ ALMEIDA DA SILVA, CPF: 393.263.735-68;

4 - FAZENDA VOLTA, sob o processo 510824-1, ocupado desde 06/10/2010, com área estimada de 10.0000 hectares, apresentado pela Sra. ELIENE RIBEIRO DE ALMEIDA, CPF: 004.613.685-10;

5 - FAZENDA VOLTA, sob o processo 510825-0, ocupado desde 10/03/2010, com área estimada de 22.0000 hectares, apresentado pelo Sr. ELTON RIBEIRO DE ALMEIDA, CPF: 837.715.815-91;

6 - FAZENDA VOLTA, sob o processo 510826-8, ocupado desde 13/05/2005, com área estimada de 2.0000 hectares, apresentado pelo Sr. RAYMUNDO PEREIRA DE AQUINO, CPF: 639.164.955-34;

7 - FAZENDA VOLTA, sob o processo 510827-6, ocupado desde 08/05/2006, com área estimada de 10.0000 hectares, apresentado pela Sra. ANA CRISTINA CORDEIRO DA SILVA, CPF: 030.947.115-02;

8 - FAZENDA VOLTA, sob o processo 510828-4, ocupado desde 30/06/2004, com área estimada de 10.0000 hectares, apresentado pelo Sr. JOSE ELIAS DE ALMEIDA, CPF: 920.569.205-06;

Prefeitura Municipal de Uauá



Secretaria de Desenvolvimento Rural - SDR.
Coordenação de Desenvolvimento Agrário - CDA



EDITAL COLETIVO

9 - FAZENDA VOLTA, sob o processo 510829-2, ocupado desde 20/09/2010, com área estimada de 4.0000 hectares, apresentado pela Sra. VALDECI DA SILVA, CPF: 013.105.725-18;

10 - FAZENDA VOLTA, sob o processo 510830-6, ocupado desde 05/08/2008, com área estimada de 2.0000 hectares, apresentado pela Sra. JILVANA DA SILVA SANTANA, CPF: 036.554.815-43;

11 - FAZENDA VOLTA, sob o processo 510831-4, ocupado desde 30/09/2008, com área estimada de 10.0000 hectares, apresentado pelo sr. JOSE ROBERTO DANTAS DA SILVA, CPF: 011.626.355-50;

12 - FAZENDA VOLTA, sob o processo 510832-2, ocupado desde 23/09/2010, com área estimada de 20.0000 hectares, apresentado pelo sr. ADAILTON DE ALMEIDA, CPF: 031.442.195-50;

Torna público, para conhecimento dos confrontantes, seus representantes legais e terceiros interessados, que foi designado o período de 30/07/2016, a 30/08/2016 para realização dos trabalhos de medição e demarcação dos supra mencionados imóveis, ficando, de logo, todos convocados para comparecerem e acompanharem os trabalhos. Na hipótese de impossibilidade de execução dos serviços, fica designado o novo período de 31/08/2016, a 30/09/2016 para os referidos trabalhos. Declara-se, ainda, que os confrontantes são, eles próprios, intimados a participarem dos trabalhos de medição e demarcação. E para que não se alegue desconhecimento, mandou divulgar o presente EDITAL, afixando-o em lugares públicos, pelo prazo de 15 (quinze) dias.

Salvador, 14 de JULHO de 2016

Coordenador

Elias Jacob Mattar Neto
Coordenador de Ação Fundiária
Mat. 77.580.075-7
SDR/CDA

Prefeitura Municipal de Uauá



Secretaria de Desenvolvimento Rural - SDR.
Coordenação de Desenvolvimento Agrário - CDA



EDITAL COLETIVO

A COORDENAÇÃO DE DESENVOLVIMENTO AGRÁRIO - CDA, na pessoa do seu Coordenador, *infrafirmado*, em razão dos Processos Administrativos relativos aos pedidos de regularização dos imóveis, no município de UAUÁ, na comunidade de TEODOSIO, abaixo qualificados:

1 - SÍTIO PARAÍSO/FAZENDA TEODOSIO, sob o processo 429434-3, ocupado desde 12/06/2009, com área estimada de 6.0000 hectares, apresentado pelo Sr. JOSE MESSIAS GONCALVES, CPF: 704.209.478-68;

Torna público, para conhecimento dos confrontantes, seus representantes legais e terceiros interessados, que foi designado o período de 30/07/2016, a 30/08/2016 para realização dos trabalhos de medição e demarcação dos supra mencionados imóveis, ficando, de logo, todos convocados para comparecerem e acompanharem os trabalhos. Na hipótese de impossibilidade de execução dos serviços, fica designado o novo período de 31/08/2016, a 30/09/2016 para os referidos trabalhos. Declara-se, ainda, que os confrontantes são, eles próprios, intimados a participarem dos trabalhos de medição e demarcação. E para que não se alegue desconhecimento, mandou divulgar o presente EDITAL, afixando-o em lugares públicos, pelo prazo de 15 (quinze) dias.

Salvador, 14 de JULHO de 2016

Coordenador

Elias Jacob Mattar Neto
Coordenador de Ação Fundiária
Mat. 77.580.075-7
SDR/CDA

Prefeitura Municipal de Uauá



Secretaria de Desenvolvimento Rural - SDR.
Coordenação de Desenvolvimento Agrário - CDA



EDITAL COLETIVO

A COORDENAÇÃO DE DESENVOLVIMENTO AGRÁRIO - CDA, na pessoa do seu Coordenador, infrafirmado, em razão dos Processos Administrativos relativos aos pedidos de regularização dos imóveis, no município de UAUÁ, na comunidade de SONHEM, abaixo qualificados:

1 - FAZENDA SONHEM, sob o processo 510792-0, ocupado desde 14/08/2010, com área estimada de 10.0000 hectares, apresentado pelo Sr. ERNANDES DA SILVA, CPF: 639.078.605-00;

Torna público, para conhecimento dos confrontantes, seus representantes legais e terceiros interessados, que foi designado o período de 30/07/2016, a 30/08/2016 para realização dos trabalhos de medição e demarcação dos supra mencionados imóveis, ficando, de logo, todos convocados para comparecerem e acompanhar os trabalhos. Na hipótese de impossibilidade de execução dos serviços, fica designado o novo período de 31/08/2016, a 30/09/2016 para os referidos trabalhos. Declara-se, ainda, que os confrontantes são, eles próprios, intimados a participarem dos trabalhos de medição e demarcação. E para que não se alegue desconhecimento, mandou divulgar o presente EDITAL, afixando-o em lugares públicos, pelo prazo de 15 (quinze) dias.

Salvador, 14 de JULHO de 2016

Coordenador

Elias Jacob Mattar Neto
Coordenador de Ação Fundiária
Mat. 77.580.075-7
SDR/CDA

Prefeitura Municipal de Uauá



Secretaria de Desenvolvimento Rural - SDR.
Coordenação de Desenvolvimento Agrário - CDA



EDITAL COLETIVO


A COORDENAÇÃO DE DESENVOLVIMENTO AGRÁRIO - CDA, na pessoa do seu Coordenador, infrafirmado, em razão dos Processos Administrativos relativos aos pedidos de regularização dos imóveis, no município de UAUÁ, na comunidade de SÍTIO JOSE VITORINO, abaixo qualificados:

- 1 - FAZENDA VARJAO, sob o processo 510869-1, ocupado desde 08/08/2010, com área estimada de 50.0000 hectares, apresentado pelo Sr. MANOEL VARJAO, CPF: 053.128.335-68;

Torna público, para conhecimento dos confrontantes, seus representantes legais e terceiros interessados, que foi designado o período de 30/07/2016, a 30/08/2016 para realização dos trabalhos de medição e demarcação dos supra mencionados imóveis, ficando, de logo, todos convocados para comparecerem e acompanharem os trabalhos. Na hipótese de impossibilidade de execução dos serviços, fica designado o novo período de 31/08/2016, a 30/09/2016 para os referidos trabalhos. Declara-se, ainda, que os confrontantes são, eles próprios, intimados a participarem dos trabalhos de medição e demarcação. E para que não se alegue desconhecimento, mandou divulgar o presente EDITAL, afixando-o em lugares públicos, pelo prazo de 15 (quinze) dias.

Salvador, 14 de JULHO de 2016

Coordenador


Elias Jacob Mattar Neto
Coordenador de Ação Fundiária
Mat. 77.580.075-7
SDR/CDA

Prefeitura Municipal de Uauá



Secretaria de Desenvolvimento Rural - SDR.
Coordenação de Desenvolvimento Agrário - CDA



EDITAL COLETIVO

A COORDENAÇÃO DE DESENVOLVIMENTO AGRÁRIO - CDA, na pessoa do seu Coordenador, infrafirmado, em razão dos Processos Administrativos relativos aos pedidos de regularização dos imóveis, no município de UAUÁ, na comunidade de SÍTIO DO MEIO, abaixo qualificados:

- *1 - FAZENDA SÍTIO DO MEIO, sob o processo 468301-3, ocupado desde 04/04/1983, com área estimada de 3.0000 hectares, apresentado pelo Sr. CEZARIO FERREIRA DA SILVA, CPF: 698.464.488-72;

Torna público, para conhecimento dos confrontantes, seus representantes legais e terceiros interessados, que foi designado o período de 30/07/2016, a 30/08/2016 para realização dos trabalhos de medição e demarcação dos supra mencionados imóveis, ficando, de logo, todos convocados para comparecerem e acompanharem os trabalhos. Na hipótese de impossibilidade de execução dos serviços, fica designado o novo período de 31/08/2016, a 30/09/2016 para os referidos trabalhos. Declara-se, ainda, que os confrontantes são, eles próprios, intimados a participarem dos trabalhos de medição e demarcação. E para que não se alegue desconhecimento, mandou divulgar o presente EDITAL, afixando-o em lugares públicos, pelo prazo de 15 (quinze) dias.

salvador, 14 de JULHO de 2016

Coordenador



Elias Jacob Maltar Neto
Coordenador de Ação Fundiária
Mat. 77.580.075-7
SDR/CDA

Prefeitura Municipal de Uauá



Secretaria de Desenvolvimento Rural - SDR.
Coordenação de Desenvolvimento Agrário - CDA



EDITAL COLETIVO

A COORDENAÇÃO DE DESENVOLVIMENTO AGRÁRIO - CDA, na pessoa do seu Coordenador, infrafirmado, em razão dos Processos Administrativos relativos aos pedidos de regularização dos imóveis, no município de UAUÁ, na comunidade de SÍTIO DO FELICIANO, abaixo qualificados:

- 1 - FAZ. SÍTIO DO FELICIANO, sob o processo 468227-0, ocupado desde 16/04/2004, com área estimada de 4.0000 hectares, apresentado pela Sra. DAMIANA DIAS DA SILVA, CPF: 063.369.036-80;
- 2 - FAZENDA SÍTIO DO FELICIANO, sob o processo 468226-2, ocupado desde 12/01/1996, com área estimada de 50.0000 hectares, apresentado pelo Sr. JOSE PEREIRA DIAS, CPF: 393.267.055-87;
- 3 - FAZ. SÍTIO DO FELICIANO, sob o processo 468220-3, ocupado desde 16/03/2001, com área estimada de 4.0000 hectares, apresentado pelo Sr. JOSE RODOLFO DE JESUS DIAS, CPF: 012.512.785-58;
- 4 - FAZ. SÍTIO DO FELICIANO, sob o processo 468217-3, ocupado desde 13/09/2010, com área estimada de 5.0000 hectares, apresentado pela Sra. MARIA JOSE DIAS DA SILVA, CPF: 000.165.465-98;
- 5 - FAZ. SÍTIO DO FELICIANO, sob o processo 468264-5, ocupado desde 03/09/1998, com área estimada de 12.0000 hectares, apresentado pelo Sr. JOAO PEREIRA DA SILVA, CPF: 496.545.945-87;
- 6 - FAZ. SÍTIO DO FELICIANO, sob o processo 468253-0, ocupado desde 19/07/2005, com área estimada de 10.0000 hectares, apresentado pelo Sr. SATURNINO PEREIRA DA SILVA, CPF: 111.113.788-94;
- 7 - FAZ. SÍTIO DO FELICIANO, sob o processo 468263-7, ocupado desde 10/09/2008, com área estimada de 8.0000 hectares, apresentado pelo Sr. JERONIMO PEREIRA DA SILVA, CPF: 639.068.805-91;
- 8 - FAZENDA SÍTIO DO FELICIANO, sob o processo 468249-1, ocupado desde 18/05/2006, com área estimada de 15.0000 hectares, apresentado pelo Sr. TEREZO PEREIRA DA SILVA, CPF: 973.628.165-53;

Prefeitura Municipal de Uauá



Secretaria de Desenvolvimento Rural - SDR.
Coordenação de Desenvolvimento Agrário - CDA



EDITAL COLETIVO

9 - FAZ. SÍTIO DO FELICIANO, sob o processo 468238-6, ocupado desde 06/09/2010, com área estimada de 3.0000 hectares, apresentado pelo Sr. TEOBALDO NICOLAU DE SOUZA, CPF: 439.123.625-72;

10 - FAZ. SÍTIO DO FELICIANO, sob o processo 468232-7, ocupado desde 16/03/2002, com área estimada de 10.0000 hectares, apresentado pela Sra. ADRIANA FRANCA DA SILVA, CPF: 001.449.645-38;

11 - FAZENDA SÍTIO DO FELICIANO, sob o processo 468248-3, ocupado desde 19/09/2001, com área estimada de 5.0000 hectares, apresentado pela Sra. CREUZA CARDOSO DE SOUZA, CPF: 004.560.665-00;

12 - FAZ. SÍTIO DO FELICIANO, sob o processo 468247-5, ocupado desde 14/04/2000, com área estimada de 6.0000 hectares, apresentado pelo Sr. ANTONIO PEREIRA DA SILVA, CPF: 202.420.185-72;

13 - FAZ. SÍTIO DO DO FELICIANO, sob o processo 468250-5, ocupado desde 16/09/2008, com área estimada de 15.0000 hectares, apresentado pelo Sr. HENRIQUE DIAS DE JESUS, CPF: 007.261.815-95;

14 - FAZ. SÍTIO DO FELECIANO, sob o processo 468252-1, ocupado desde 05/09/2009, com área estimada de 5.0000 hectares, apresentado pelo Sr. JOSE DIAS DE JESUS, CPF: 967.228.945-68;

15 - FAZENDA SÍTIO DO FELICIANO, sob o processo 510833-0, ocupado desde 09/12/2008, com área estimada de 10.0000 hectares, apresentado pelo Sr. JOSIVALDO JESUS DA SILVA, CPF: 001.053.875-50;

16 - FAZENDA SÍTIO DO FELICIANO, sob o processo 510834-9, ocupado desde 03/04/2009, com área estimada de 7.0000 hectares, apresentado pela Sra. CLEIDE RODRIGUES BORGES, CPF: 023.708.315-96;

17 - FAZENDA SÍTIO DO FELICIANO, sob o processo 510835-7, ocupado desde 30/09/2008, com área estimada de 12.0000 hectares, apresentado pelo Sr. MARCIO PEREIRA DA SILVA, CPF: 003.442.035-57;

18 - FAZENDA SÍTIO DO FELICIANO, sob o processo 510836-5, ocupado desde 06/10/2008, com área estimada de 6.0000 hectares, apresentado pela Sra. MARIA REGIANE DA SILVA PEREIRA, CPF: 053.588.075-86;

Prefeitura Municipal de Uauá



Secretaria de Desenvolvimento Rural - SDR.
Coordenação de Desenvolvimento Agrário - CDA



EDITAL COLETIVO

19 - FAZENDA SÍTIO DO FELICIANO, sob o processo 510837-3, ocupado desde 16/03/2007, com área estimada de 5.0000 hectares, apresentado pela Sra. RAILMA RODRIGUES, CPF: 035.148.835-99;

20 - FAZENDA SÍTIO DO FELICIANO, sob o processo 510838-1, ocupado desde 08/05/2002, com área estimada de 6.0000 hectares, apresentado pela Sra. CREUZA FRANCA DA SILVA, CPF: 004.088.065-67;

Torna público, para conhecimento dos confrontantes, seus representantes legais e terceiros interessados, que foi designado o período de 30/07/2016, a 30/08/2016 para realização dos trabalhos de medição e demarcação dos supra mencionados imóveis, ficando, de logo, todos convocados para comparecerem e acompanharem os trabalhos. Na hipótese de impossibilidade de execução dos serviços, fica designado o novo período de 31/08/2016, a 30/09/2016 para os referidos trabalhos. Declara-se, ainda, que os confrontantes são, eles próprios, intimados a participarem dos trabalhos de medição e demarcação. E para que não se alegue desconhecimento, mandou divulgar o presente EDITAL, afixando-o em lugares públicos, pelo prazo de 15 (quinze) dias.

Salvador, 14 de JULHO de 2016

Coordenador

Elias Jacob Mattar Neto
Coordenador de Ação Fundiária
Mat. 77.580.075-7
SDR/CDA

Prefeitura Municipal de Uauá



Secretaria de Desenvolvimento Rural - SDR.
Coordenação de Desenvolvimento Agrário - CDA



EDITAL COLETIVO

A COORDENAÇÃO DE DESENVOLVIMENTO AGRÁRIO - CDA, na pessoa do seu Coordenador, infrafirmado, em razão dos Processos Administrativos relativos aos pedidos de regularização dos imóveis, no município de UAUÁ, na comunidade de SÍTIO DO AVELINO, abaixo qualificados:

- 1 - SÍTIO MONTE ALEGRE, sob o processo 479906-2, ocupado desde 16/07/1974, com área estimada de 45.0000 hectares, apresentado pelo Sr. FRANCISCO ALVES DE SENA, CPF: 605.746.908-91;

Torna público, para conhecimento dos confrontantes, seus representantes legais e terceiros interessados, que foi designado o período de 30/07/2016, a 30/08/2016 para realização dos trabalhos de medição e demarcação dos supra mencionados imóveis, ficando, de logo, todos convocados para comparecerem e acompanharem os trabalhos. Na hipótese de impossibilidade de execução dos serviços, fica designado o novo período de 31/08/2016, a 30/09/2016 para os referidos trabalhos. Declara-se, ainda, que os confrontantes são, eles próprios, intimados a participarem dos trabalhos de medição e demarcação. E para que não se alegue desconhecimento, mandou divulgar o presente EDITAL, afixando-o em lugares públicos, pelo prazo de 15 (quinze) dias.

Salvador, 14 de JULHO de 2016

Coordenador

Elias Jacob Mattar Neto
Coordenador de Ação Fundiária
Mat. 77.580.075-7
SDR/CDA

Prefeitura Municipal de Uauá



Secretaria de Desenvolvimento Rural - SDR.
Coordenação de Desenvolvimento Agrário - CDA



EDITAL COLETIVO

A COORDENAÇÃO DE DESENVOLVIMENTO AGRÁRIO - CDA, na pessoa do seu Coordenador, infrafirmado, em razão dos Processos Administrativos relativos aos pedidos de regularização dos imóveis, no município de UAUÁ, na comunidade de SERROTE DA ONCA, abaixo qualificados:

1 - FAZENDA SERROTE DA ONCA, sob o processo 510852-7, ocupado desde 16/03/1999, com área estimada de 10.0000 hectares, apresentado pela Sra. PATRICIA DIAS DA SILVA, CPF: 005.216.975-81;

2 - FAZENDA SERROTE DA ONCA, sob o processo 510851-9, ocupado desde 12/09/2000, com área estimada de 10.0000 hectares, apresentado pelo Sr. ALBERTINO DA SILVA ANDRADE, CPF: 675.716.115-04;

Torna público, para conhecimento dos confrontantes, seus representantes legais e terceiros interessados, que foi designado o período de 30/07/2016, a 30/08/2016 para realização dos trabalhos de medição e demarcação dos supra mencionados imóveis, ficando, de logo, todos convocados para comparecerem e acompanharem os trabalhos. Na hipótese de impossibilidade de execução dos serviços, fica designado o novo período de 31/08/2016, a 30/09/2016 para os referidos trabalhos. Declara-se, ainda, que os confrontantes são, eles próprios, intimados a participarem dos trabalhos de medição e demarcação. E para que não se alegue desconhecimento, mandou divulgar o presente EDITAL, afixando-o em lugares públicos, pelo prazo de 15 (quinze) dias.

Salvador, 14 de JULHO de 2016

Coordenador

Elias Jacob Mattar Neto
Coordenador de Ação Fundiária
Mat. 77.580.075-7
SDR/CDA

Prefeitura Municipal de Uauá



Secretaria de Desenvolvimento Rural - SDR.
Coordenação de Desenvolvimento Agrário - CDA
EDITAL COLETIVO



A COORDENAÇÃO DE DESENVOLVIMENTO AGRÁRIO - CDA, na pessoa do seu Coordenador, infrafirmado, em razão dos Processos Administrativos relativos aos pedidos de regularização dos imóveis, no município de UAUÁ, na comunidade de SERROTE DA ONCA, abaixo qualificados:

1 - FAZENDA SERROTE DA ONCA, sob o processo 510852-7, ocupado desde 16/03/1999, com área estimada de 10.0000 hectares, apresentado pela Sra. PATRICIA DIAS DA SILVA, CPF: 005.216.975-81;

2 - FAZENDA SERROTE DA ONCA, sob o processo 510851-9, ocupado desde 12/09/2000, com área estimada de 10.0000 hectares, apresentado pelo Sr. ALBERTINO DA SILVA ANDRADE, CPF: 675.716.115-04;

Torna público, para conhecimento dos confrontantes, seus representantes legais e terceiros interessados, que foi designado o período de 30/07/2016, a 30/08/2016 para realização dos trabalhos de medição e demarcação dos supra mencionados imóveis, ficando, de logo, todos convocados para comparecerem e acompanharem os trabalhos. Na hipótese de impossibilidade de execução dos serviços, fica designado o novo período de 31/08/2016, a 30/09/2016 para os referidos trabalhos. Declara-se, ainda, que os confrontantes são, eles próprios, intimados a participarem dos trabalhos de medição e demarcação. E para que não se alegue desconhecimento, mandou divulgar o presente EDITAL, afixando-o em lugares públicos, pelo prazo de 15 (quinze) dias.

Salvador, 14 de JULHO de 2016

Coordenador

Elias Jacob Mattar Neto
Coordenador de Ação Fundiária
Mat. 77.580.075-7
SDRICDA

Prefeitura Municipal de Uauá



Secretaria de Desenvolvimento Rural - SDR.
Coordenação de Desenvolvimento Agrário - CDA



EDITAL COLETIVO

A COORDENAÇÃO DE DESENVOLVIMENTO AGRÁRIO - CDA, na pessoa do seu Coordenador, *infrafirmado*, em razão dos Processos Administrativos relativos aos pedidos de regularização dos imóveis, no município de UAUÁ, na comunidade de SERRA DOS CAMPOS NOVOS, abaixo qualificados:

- *1 - FAZENDA SERRA DOS CAMPOS NOVOS, sob o processo 439147-0, ocupado desde 02/03/2000, com área estimada de 10.0000 hectares, apresentado pelo Sr. ODAIR JOSE NOGUEIRA DE SOUZA, CPF: 070.779.455-29;

Torna público, para conhecimento dos confrontantes, seus representantes legais e terceiros interessados, que foi designado o período de 30/07/2016, a 30/08/2016 para realização dos trabalhos de medição e demarcação dos supra mencionados imóveis, ficando, de logo, todos convocados para comparecerem e acompanharem os trabalhos. Na hipótese de impossibilidade de execução dos serviços, fica designado o novo período de 31/08/2016, a 30/09/2016 para os referidos trabalhos. Declara-se, ainda, que os confrontantes são, eles próprios, intimados a participarem dos trabalhos de medição e demarcação. E para que não se alegue desconhecimento, mandou divulgar o presente EDITAL, afixando-o em lugares públicos, pelo prazo de 15 (quinze) dias.

Salvador, 14 de JULHO de 2016

Coordenador


Elias Jacob Mattar Neto
Coordenador de Ação Fundiária
Mat. 77.580.075-7
SDR/CDA

Prefeitura Municipal de Uauá



Secretaria de Desenvolvimento Rural - SDR.
Coordenação de Desenvolvimento Agrário - CDA



EDITAL COLETIVO


A COORDENAÇÃO DE DESENVOLVIMENTO AGRÁRIO - CDA, na pessoa do seu Coordenador, infrafirmado, em razão dos Processos Administrativos relativos aos pedidos de regularização dos imóveis, no município de UAUÁ, na comunidade de SERRA DA CANABRAVA, abaixo qualificados:

1 - FAZENDA PORONHEN, sob o processo 510789-0, ocupado desde 05/11/2006, com área estimada de 8.0000 hectares, apresentado pela Sra. ELENILDA ROCHA DA SILVA, CPF: 262.716.628-03;

Torna público, para conhecimento dos confrontantes, seus representantes legais e terceiros interessados, que foi designado o período de 30/07/2016, a 30/08/2016 para realização dos trabalhos de medição e demarcação dos supra mencionados imóveis, ficando, de logo, todos convocados para comparecerem e acompanharem os trabalhos. Na hipótese de impossibilidade de execução dos serviços, fica designado o novo período de 31/08/2016, a 30/09/2016 para os referidos trabalhos. Declara-se, ainda, que os confrontantes são, eles próprios, intimados a participarem dos trabalhos de medição e demarcação. E para que não se alegue desconhecimento, mandou divulgar o presente EDITAL, afixando-o em lugares públicos, pelo prazo de 15 (quinze) dias.

Salvador, 14 de JULHO de 2016

Coordenador


Elias Jacob Mattar Neto
Coordenador de Ação Fundiária
Mat. 77.580.075-7
SDR/CDA

Prefeitura Municipal de Uauá



Secretaria de Desenvolvimento Rural - SDR.
Coordenação de Desenvolvimento Agrário - CDA



EDITAL COLETIVO


A COORDENAÇÃO DE DESENVOLVIMENTO AGRÁRIO - CDA, na pessoa do seu Coordenador, infrafirmado, em razão dos Processos Administrativos relativos aos pedidos de regularização dos imóveis, no município de UAUÁ, na comunidade de SEDE, abaixo qualificados:

- 1 - FAZENDA IMPOEIRA, sob o processo 447288-8, ocupado desde 10/01/2009, com área estimada de 12.0000 hectares, apresentado pelo Sr. EDIVALDO ELPIDIO DOS SANTOS, CPF: 264.344.768-92;

Torna público, para conhecimento dos confrontantes, seus representantes legais e terceiros interessados, que foi designado o período de 30/07/2016, a 30/08/2016 para realização dos trabalhos de medição e demarcação dos supra mencionados imóveis, ficando, de logo, todos convocados para comparecerem e acompanharem os trabalhos. Na hipótese de impossibilidade de execução dos serviços, fica designado o novo período de 31/08/2016, a 30/09/2016 para os referidos trabalhos. Declara-se, ainda, que os confrontantes são, eles próprios, intimados a participarem dos trabalhos de medição e demarcação. E para que não se alegue desconhecimento, mandou divulgar o presente EDITAL, afixando-o em lugares públicos, pelo prazo de 15 (quinze) dias.

salvador, 14 de JULHO de 2016

Coordenador


Elias Jacob Mattar Neto
Coordenador de Ação Fundiária
Mat. 77.580.075-7
SDR/CDA

Prefeitura Municipal de Uauá



Secretaria de Desenvolvimento Rural - SDR.
Coordenação de Desenvolvimento Agrário - CDA



EDITAL COLETIVO

A COORDENAÇÃO DE DESENVOLVIMENTO AGRÁRIO - CDA, na pessoa do seu Coordenador, infrafirmado, em razão dos Processos Administrativos relativos aos pedidos de regularização dos imóveis, no município de UAUÁ, na comunidade de SAO PAULO, abaixo qualificados:

1 - FAZENDA PE DE SERRA, sob o processo 455461-2, ocupado desde 04/03/2007, com area estimada de 40.8000 hectares, apresentado pelo Sr. RIDALTON AVELINO DOS SANTOS, CPF: 666.592.565-04;

2 - FAZENDA SAO PAULO, sob o processo 510783-0, ocupado desde 20/09/2010, com area estimada de 22.0000 hectares, apresentado pela Sra. EDINALVA LINDAURA CARDOSO, CPF: 252.479.288-90;

Torna público, para conhecimento dos confrontantes, seus representantes legais e terceiros interessados, que foi designado o periodo de 30/07/2016, a 30/08/2016 para realização dos trabalhos de medição e demarcação dos supra mencionados imóveis, ficando, de logo, todos convocados para comparecerem e acompanharem os trabalhos. Na hipótese de impossibilidade de execução dos serviços, fica designado o novo periodo de 31/08/2016, a 30/09/2016 para os referidos trabalhos. Declara-se, ainda, que os confrontantes são, eles próprios, intimados a participarem dos trabalhos de medição e demarcação. E para que não se alegue desconhecimento, mandou divulgar o presente EDITAL, afixando-o em lugares públicos, pelo prazo de 15 (quinze) dias.

Salvador, 14 de JULHO de 2016

Coordenador

Elias Jacob Maltar Neto
Coordenador de Ação Fundiária
Mat. 77.580.075-7
CON/CDA

Prefeitura Municipal de Uauá



Secretaria de Desenvolvimento Rural - SDR.
Coordenação de Desenvolvimento Agrário - CDA



EDITAL COLETIVO

A COORDENAÇÃO DE DESENVOLVIMENTO AGRÁRIO - CDA, na pessoa do seu Coordenador, infrafirmado, em razão dos Processos Administrativos relativos aos pedidos de regularização dos imóveis, no município de UAUÁ, na comunidade de SAO JOSE VELHO, abaixo qualificados:

- * 1 - FAZENDA SAO JOSE VELHO, sob o processo 510964-7, ocupado desde 20/09/2009, com area estimada de 50.0000 hectares, apresentado pela Sra. MNARLENE DE SOUZA, CPF: 866.136.935-53;
- * 2 - FAZENDA SAO JOSE VELHO, sob o processo 510974-4, ocupado desde 08/09/2008, com area estimada de 50.0000 hectares, apresentado pela Sra. MARIA ALIVE SOUZA DA SILVA, CPF: 180.233.418-12;

Torna público, para conhecimento dos confrontantes, seus representantes legais e terceiros interessados, que foi designado o periodo de 30/07/2016, a 30/08/2016 para realização dos trabalhos de medição e demarcação dos supra mencionados imóveis, ficando, de logo, todos convocados para comparecerem e acompanharem os trabalhos. Na hipótese de impossibilidade de execução dos serviços, fica designado o novo periodo de 31/08/2016, a 30/09/2016 para os referidos trabalhos. Declara-se, ainda, que os confrontantes são, eles próprios, intimados a participares dos trabalhos de medição e demarcação. E para que não se alegue desconhecimento, mandou divulgar o presente EDITAL, afixando-o em lugares públicos, pelo prazo de 15 (quinze) dias.

Salvador, 14 de JULHO de 2016

Coordenador

Elias Jacob Mattar Neto
Coordenador de Ação Fundiária
Mat. 77.580.975-7
SDR/CDA

Prefeitura Municipal de Uauá



Secretaria de Desenvolvimento Rural - SDR.
Coordenação de Desenvolvimento Agrário - CDA



EDITAL COLETIVO

A COORDENAÇÃO DE DESENVOLVIMENTO AGRÁRIO - CDA, na pessoa do seu Coordenador, infrafirmado, em razão dos Processos Administrativos relativos aos pedidos de regularização dos imóveis, no município de UAUÁ, na comunidade de SAO BENTO, abaixo qualificados:

1 - FAZENDA SAO BENTO, sob o processo 510777-6, ocupado desde 03/08/2008, com área estimada de 9.0000 hectares, apresentado pelo Sr. ANILSON ALVES DE SOUZA, CPF: 023.134.225-00;

Torna público, para conhecimento dos confrontantes, seus representantes legais e terceiros interessados, que foi designado o período de 30/07/2016, a 30/08/2016 para realização dos trabalhos de medição e demarcação dos supra mencionados imóveis, ficando, de logo, todos convocados para comparecerem e acompanharem os trabalhos. Na hipótese de impossibilidade de execução dos serviços, fica designado o novo período de 31/08/2016, a 30/09/2016 para os referidos trabalhos. Declara-se, ainda, que os confrontantes são, eles próprios, intimados a participarem dos trabalhos de medição e demarcação. E para que não se alegue desconhecimento, mandou divulgar o presente EDITAL, afixando-o em lugares públicos, pelo prazo de 15 (quinze) dias.

Salvador, 14 de JULHO de 2016

Coordenador

Elias Jacob Mattar Neto
Coordenador de Ação Fundiária
Mat. 77.580.075-7
SDR/CDA

Prefeitura Municipal de Uauá



Governo do Estado da Bahia
Secretaria de Desenvolvimento Rural - SDR
Coordenação de Desenvolvimento Agrário - CDA



COMUNICAÇÃO INTERNA - Convênio Consórcio CONSTESF- nº 0010/2016

DATA:
11/08/2016

DE:

MÁRCIA VIRGÍNIA CERQUEIRA SANTOS
ENGENHEIRA AGRIMENSORA

PARA:

ELIAS JACOB MATTAR NETO
COORDENADOR DE AÇÃO FUNDIÁRIA

Senhor Coordenador,

Em conformidade, com os ditames do Termo de Cooperação Técnica entre CDA e Convênio Consórcio de Desenvolvimento Sustentável do Território Sertão do São Francisco solicito o envio de correspondência ao referido consórcio, contendo edital para medição.

Endereço:

A/C Ítala Damasceno
Consórcio de Desenvolvimento Sustentável do Território Sertão do São Francisco – Constesf
Rua Chile nº 282, Maria Gorete – Juazeiro – Bahia
Cep.: 48904-410

Atenciosamente,


Márcia Virgínia Cerqueira Santos
Engenheira Agrimensora.
SDR/CDA/COT

Avenida Adhemar de Barros n.º 986 - CEP: 40.170-110 - Ondina - Salvador - BA
Tel.: (71) 3116-7206 / Fax: (71) 3235-7009

Prefeitura Municipal de Uauá



Secretaria de Desenvolvimento Rural - SDR.
Coordenação de Desenvolvimento Agrário - CDA



EDITAL COLETIVO

A COORDENAÇÃO DE DESENVOLVIMENTO AGRÁRIO - CDA, na pessoa do seu Coordenador, infrafirmado, em razão dos Processos Administrativos relativos aos pedidos de regularização dos imóveis, no município de UAUÁ, na comunidade de COCOBOCO, abaixo qualificados:

1 - FAZENDA COCOBOCO, sob o processo 510863-2, ocupado desde 04/01/2010, com área estimada de 22.0000 hectares, apresentado pela Sra. MINERVINA MARIA DE MATOS, CPF: 000.594.735-92;

2 - FAZENDA COCOBOCO, sob o processo 510875-6, ocupado desde 18/07/2010, com área estimada de 10.0000 hectares, apresentado pela Sra. GEORLANDA VARJAO DA SILVA, CPF: 043.935.395-59;

Torna público, para conhecimento dos confrontantes, seus representantes legais e terceiros interessados, que foi designado o período de 30/07/2016, a 30/08/2016 para realização dos trabalhos de medição e demarcação dos supra mencionados imóveis, ficando, de logo, todos convocados para comparecerem e acompanharem os trabalhos. Na hipótese de impossibilidade de execução dos serviços, fica designado o novo período de 31/08/2016, a 30/09/2016 para os referidos trabalhos. Declara-se, ainda, que os confrontantes são, eles próprios, intimados a participarem dos trabalhos de medição e demarcação. E para que não se alegue desconhecimento, mandou divulgar o presente EDITAL, afixando-o em lugares públicos, pelo prazo de 15 (quinze) dias.

Salvador, 14 de JULHO de 2016

Coordenador

Elias Jacob Mattar Neto
Coordenador de Ação Fundiária
Mat. 77.580.075-7
DD/CDA

Prefeitura Municipal de Uauá



Secretaria de Desenvolvimento Rural - SDR.
Coordenação de Desenvolvimento Agrário - CDA



EDITAL COLETIVO


A COORDENAÇÃO DE DESENVOLVIMENTO AGRÁRIO - CDA, na pessoa do seu Coordenador, *infrafirmado*, em razão dos Processos Administrativos relativos aos pedidos de regularização dos imóveis, no município de UAUÁ, na comunidade de CARRANCUDO, abaixo qualificados:

1 - SÍTIO DO JACU, sob o processo 478757-9, ocupado desde 12/12/1989, com área estimada de 38.0000 hectares, apresentado pelo Sr. JOSE BATISTA DE MORAIS, CPF: 114.951.625-91;

Torna público, para conhecimento dos confrontantes, seus representantes legais e terceiros interessados, que foi designado o período de 30/07/2016, a 30/08/2016 para realização dos trabalhos de medição e demarcação dos supra mencionados imóveis, ficando, de logo, todos convocados para comparecerem e acompanharem os trabalhos. Na hipótese de impossibilidade de execução dos serviços, fica designado o novo período de 31/08/2016, a 30/09/2016 para os referidos trabalhos. Declara-se, ainda, que os confrontantes são, eles próprios, intimados a participarem dos trabalhos de medição e demarcação. E para que não se alegue desconhecimento, mandou divulgar o presente EDITAL, afixando-o em lugares públicos, pelo prazo de 15 (quinze) dias.

Salvador, 14 de JULHO de 2016

Coordenador



Elias Jacob Maltzer Neto
Coordenador de Ação Fundiária
Mat. 77.580.075-7
SDR/CDA

Prefeitura Municipal de Uauá



Secretaria de Desenvolvimento Rural - SDR.
Coordenação de Desenvolvimento Agrário - CDA



EDITAL COLETIVO

A COORDENAÇÃO DE DESENVOLVIMENTO AGRÁRIO - CDA, na pessoa do seu Coordenador, infrafirmado, em razão dos Processos Administrativos relativos aos pedidos de regularização dos imóveis, no município de UAUÁ, na comunidade de CARATACA, abaixo qualificados:

1 - FAZENDA ALTO DO CARATACA, sob o processo 478739-0, ocupado desde 05/07/2008, com área estimada de 69.0000 hectares, apresentado pelo Sr. JOSE ADAILTON ALVES DE MACEDO, CPF: 906.336.365-68;

2 - FAZENDA ALTO DO CARATACA, sob o processo 478740-4, ocupado desde 05/07/2008, com área estimada de 8.0000 hectares, apresentado pela Sra. ADRIANA DE MORAIS LIMA, CPF: 009.445.835-98;

3 - FAZENDA PASSOS DOS BOI, sob o processo 510871-3, ocupado desde 22/03/1996, com área estimada de 10.0000 hectares, apresentado pelo Sr. SALVIANO DE ANDRADE MACEDO, CPF: 309.765.375-91;

4 - FAZENDA LAGOA DA PEDRA, sob o processo 510793-8, ocupado desde 18/07/2000, com área estimada de 10.0000 hectares, apresentado pelo Sr. EDIMILSON DIAS DE LIMA, CPF: 858.323.405-15;

Torna público, para conhecimento dos confrontantes, seus representantes legais e terceiros interessados, que foi designado o período de 30/07/2016, a 30/08/2016 para realização dos trabalhos de medição e demarcação dos supra mencionados imóveis, ficando, de logo, todos convocados para comparecerem e acompanharem os trabalhos. Na hipótese de impossibilidade de execução dos serviços, fica designado o novo período de 31/08/2016, a 30/09/2016 para os referidos trabalhos. Declara-se, ainda, que os confrontantes são, eles próprios, intimados a participarem dos trabalhos de medição e demarcação. E para que não se alegue desconhecimento, mandou divulgar o presente EDITAL, afixando-o em lugares públicos, pelo prazo de 15 (quinze) dias.

Salvador, 14 de JULHO de 2016

Coordenador


Elias Jacob Mattar Neto
Coordenador de Ação Fundiária
Mat. 77.580.075-7
SDR/CDA

Prefeitura Municipal de Uauá



Secretaria de Desenvolvimento Rural - SDR.
Coordenação de Desenvolvimento Agrário - CDA



EDITAL COLETIVO

A COORDENAÇÃO DE DESENVOLVIMENTO AGRÁRIO - CDA, na pessoa do seu Coordenador, infrafirmado, em razão dos Processos Administrativos relativos aos pedidos de regularização dos imóveis, no município de UAUÁ, na comunidade de CARAIBA, abaixo qualificados:

1 - FAZENDA CARAIBA, sob o processo 510778-4, ocupado desde 09/09/2010, com área estimada de 40.0000 hectares, apresentado pelo Sr. PEDRO ALVES DE MENEZES, CPF: 270.670.505-10;

Torna público, para conhecimento dos confrontantes, seus representantes legais e terceiros interessados, que foi designado o período de 30/07/2016, a 30/08/2016 para realização dos trabalhos de medição e demarcação dos supra mencionados imóveis, ficando, de logo, todos convocados para comparecerem e acompanharem os trabalhos. Na hipótese de impossibilidade de execução dos serviços, fica designado o novo período de 31/08/2016, a 30/09/2016 para os referidos trabalhos. Declara-se, ainda, que os confrontantes são, eles próprios, intimados a participarem dos trabalhos de medição e demarcação. E para que não se alegue desconhecimento, mandou divulgar o presente EDITAL, afixando-o em lugares públicos, pelo prazo de 15 (quinze) dias.

Salvador, 14 de JULHO de 2016

Coordenador



Elias Jacob Mattar Neto
Coordenador de Ação Fundiária
Mat. 77.580.075-7
SDR/CDA

Prefeitura Municipal de Uauá



Secretaria de Desenvolvimento Rural - SDR.
Coordenação de Desenvolvimento Agrário - CDA



EDITAL COLETIVO

A COORDENAÇÃO DE DESENVOLVIMENTO AGRÁRIO - CDA, na pessoa do seu Coordenador, infrafirmado, em razão dos Processos Administrativos relativos aos pedidos de regularização dos imóveis, no município de UAUÁ, na comunidade de CALDEIRAO DOS LALAUS, abaixo qualificados:

1 - FAZENDA BAIXA DA FULOR, sob o processo 510967-1, ocupado desde 16/09/2006, com área estimada de 6.0000 hectares, apresentado pela Sra. EDILENE SANTOS DE SENA, CPF: 011.624.085-70;

Torna público, para conhecimento dos confrontantes, seus representantes legais e terceiros interessados, que foi designado o período de 30/07/2016, a 30/08/2016 para realização dos trabalhos de medição e demarcação dos supra mencionados imóveis, ficando, de logo, todos convocados para comparecerem e acompanharem os trabalhos. Na hipótese de impossibilidade de execução dos serviços, fica designado o novo período de 31/08/2016, a 30/09/2016 para os referidos trabalhos. Declara-se, ainda, que os confrontantes são, eles próprios, intimados a participarem dos trabalhos de medição e demarcação. E para que não se alegue desconhecimento, mandou divulgar o presente EDITAL, afixando-o em lugares públicos, pelo prazo de 15 (quinze) dias.

Salvador, 14 de JULHO de 2016

Coordenador

Elias Jacob Mattar Neto
Coordenador de Ação Fundiária
Mat. 77.580.075-7
BDR/CDA

Prefeitura Municipal de Uauá



Secretaria de Desenvolvimento Rural - SDR.
Coordenação de Desenvolvimento Agrário - CDA



EDITAL COLETIVO


A COORDENAÇÃO DE DESENVOLVIMENTO AGRÁRIO - CDA, na pessoa do seu Coordenador, *infrafirmado*, em razão dos Processos Administrativos relativos aos pedidos de regularização dos imóveis, no município de UAUÁ, na comunidade de CALDEIRAO DOS LALAU, abaixo qualificados:

1 - FAZENDA SERRA DA BESTA, sob o processo 479905-4, ocupado desde 26/08/2003, com área estimada de 50.0000 hectares, apresentado pelo Sr. JOSE DIAS DE SOUZA, CPF: 577.286.908-68;

Torna público, para conhecimento dos confrontantes, seus representantes legais e terceiros interessados, que foi designado o período de 30/07/2016, a 30/08/2016 para realização dos trabalhos de medição e demarcação dos supra mencionados imóveis, ficando, de logo, todos convocados para comparecerem e acompanharem os trabalhos. Na hipótese de impossibilidade de execução dos serviços, fica designado o novo período de 31/08/2016, a 30/09/2016 para os referidos trabalhos. Declara-se, ainda, que os confrontantes são, eles próprios, intimados a participarem dos trabalhos de medição e demarcação. E para que não se alegue desconhecimento, mandou divulgar o presente EDITAL, afixando-o em lugares públicos, pelo prazo de 15 (quinze) dias.

Salvador, 14 de JULHO de 2016

Coordenador



Elias Jacob Mattar Neto
Coordenador de Ação Fundiária
Mat. 77.580.075-7
SDR/CDA

Prefeitura Municipal de Uauá



Secretaria de Desenvolvimento Rural - SDR.
Coordenação de Desenvolvimento Agrário - CDA



EDITAL COLETIVO


A COORDENAÇÃO DE DESENVOLVIMENTO AGRÁRIO - CDA, na pessoa do seu Coordenador, infrafirmado, em razão dos Processos Administrativos relativos aos pedidos de regularização dos imóveis, no município de UAUÁ, na comunidade de CALDEIRA DOS CAGADOS, abaixo qualificados:

1 - FAZENDA CALDEIRA DOS CAGADOS, sob o processo 510864-0, ocupado desde 24/08/2010, com área estimada de 3.0000 hectares, apresentado pelo Sr. MANOEL DA SILVA FERREIRA, CPF: 620.037.125-34;

Torna público, para conhecimento dos confrontantes, seus representantes legais e terceiros interessados, que foi designado o período de 30/07/2016, a 30/08/2016 para realização dos trabalhos de medição e demarcação dos supra mencionados imóveis, ficando, de logo, todos convocados para comparecerem e acompanharem os trabalhos. Na hipótese de impossibilidade de execução dos serviços, fica designado o novo período de 31/08/2016, a 30/09/2016 para os referidos trabalhos. Declara-se, ainda, que os confrontantes são, eles próprios, intimados a participarem dos trabalhos de medição e demarcação. E para que não se alegue desconhecimento, mandou divulgar o presente EDITAL, afixando-o em lugares públicos, pelo prazo de 15 (quinze) dias.

Salvador, 14 de JULHO de 2016

Coordenador


Elias Jacob Mattar Neto
Coordenador de Ação Fundiária
Mat. 77.580.075-7
SDR/CDA

Prefeitura Municipal de Uauá



Secretaria de Desenvolvimento Rural - SDR.
Coordenação de Desenvolvimento Agrário - CDA



EDITAL COLETIVO

A COORDENAÇÃO DE DESENVOLVIMENTO AGRÁRIO - CDA, na pessoa do seu Coordenador, infrafirmado, em razão dos Processos Administrativos relativos aos pedidos de regularização dos imóveis, no município de UAUÁ, na comunidade de CALDEIRAO DE CIMA, abaixo qualificados:

1 - FAZENDA CALDEIRAO DE CIMA, sob o processo 510799-7, ocupado desde 03/09/1988, com área estimada de 20.0000 hectares, apresentado pelo Sr. LUCAS DIAS DE SOUZA, CPF: 040.199.248-99;

2 - FAZENDA CALDEIRAO DE CIMA, sob o processo 510800-4, ocupado desde 27/08/2008, com área estimada de 18.0000 hectares, apresentado pela Sra. SILVANEIDE SANTOS, CPF: 115.598.898-10;

3 - FAZENDA CALDEIRAO DE CIMA, sob o processo 510801-2, ocupado desde 27/09/2008, com área estimada de 37.0000 hectares, apresentado pelo Sr. EDSON DA SILVA CARVALHO, CPF: 240.476.945-68;

4 - SÍTIO NOVO HORIZONTE, sob o processo 510802-0, ocupado desde 16/12/2004, com área estimada de 16.0000 hectares, apresentado pelo Sr. JOAO MILITAO DA SILVA, CPF: 074.770.598-44;

5 - FAZENDA CALDEIRAO DE CIMA, sob o processo 510803-9, ocupado desde 18/10/2009, com área estimada de 15.0000 hectares, apresentado pelo Sr. ANTONIO FERREIRA DE BRITO, CPF: 027.508.918-50;

6 - FAZENDA TAMANDUA, sob o processo 510868-3, ocupado desde 11/09/2007, com área estimada de 50.0000 hectares, apresentado pelo Sr. REGINALDO FRANCISCO DE MACEDO, CPF: 994.176.265-15;

7 - FAZENDA CALDEIRAO DE CIMA, sob o processo 510881-0, ocupado desde 13/06/2009, com área estimada de 5.0000 hectares, apresentado pelo Sr. JOAO CARDOSO DA SILVA, CPF: 241.291.435-49;

8 - FAZENDA SINAGOGA CALDEIRAO DE CIMA, sob o processo 510873-0, ocupado desde 28/08/2007, com área estimada de 29.0000 hectares, apresentado pelo Sr. JERONIMO OLIVEIRA CARDOSO, CPF: 528.361.935-49;

Torna público, para conhecimento dos confrontantes, seus representantes legais e terceiros interessados, que foi designado o

Prefeitura Municipal de Uauá



Secretaria de Desenvolvimento Rural - SDR.
Coordenação de Desenvolvimento Agrário - CDA




EDITAL COLETIVO

período de 30/07/2016, a 30/08/2016 para realização dos trabalhos de medição e demarcação dos supra mencionados imóveis, ficando, de logo, todos convocados para comparecerem e acompanharem os trabalhos. Na hipótese de impossibilidade de execução dos serviços, fica designado o novo período de 31/08/2016, a 30/09/2016 para os referidos trabalhos. Declara-se, ainda, que os confrontantes são, eles próprios, intimados a participarem dos trabalhos de medição e demarcação. E para que não se alegue desconhecimento, mandou divulgar o presente EDITAL, afixando-o em lugares públicos, pelo prazo de 15 (quinze) dias.

Salvador, 14 de JULHO de 2016

Coordenador


Elias Jacob Mattar Neto
Coordenador de Ação Fundiária
Mat. 77.580.075-7
SDR/CDA

Prefeitura Municipal de Uauá



Secretaria de Desenvolvimento Rural - SDR.
Coordenação de Desenvolvimento Agrário - CDA



EDITAL COLETIVO

A COORDENAÇÃO DE DESENVOLVIMENTO AGRÁRIO - CDA, na pessoa do seu Coordenador, infrafirmado, em razão dos Processos Administrativos relativos aos pedidos de regularização dos imóveis, no município de UAUÁ, na comunidade de CALDEIRAO DA SERRA, abaixo qualificados:

1 - FAZ.SITIO ALTO CALDEIRAO DA SERRA, sob o processo 510853-5, ocupado desde 01/10/2010, com area estimada de 25.0000 hectares, apresentado pela Sra. FRANCISCA MARTA DA GLORIA, CPF: 472.030.565-20;

2 - FAZENDA CALDEIRAO DA SERRA, sob o processo 510854-3, ocupado desde 21/09/2010, com area estimada de 5.0000 hectares, apresentado pela Sra. IVONILDE ESTEVES DA SILVA, CPF: 004.294.505-40;

3 - FAZENDA CALDEIRAO DA SERRA, sob o processo 510855-1, ocupado desde 10/08/1990, com area estimada de 20.0000 hectares, apresentado pelo Sr. ONOFRE LOIOLA FERREIRA, CPF: 000.408.885-92;

4 - FAZENDA CALDEIRAO DA SERRA, sob o processo 510856-0, ocupado desde 17/08/2006, com area estimada de 3.0000 hectares, apresentado pela Sra. SANDRA MARIA GONCALVES DA SILVA, CPF: 698.085.035-00;

5 - FAZENDA CALDETRAO DA SERRA, sob o processo 510857-8, ocupado desde 15/07/1990, com area estimada de 11.0000 hectares, apresentado pelo Sr. PEDRO FERREIRA DOS SANTOS, CPF: 393.278.765-04;

6 - FAZENDA CALDEIRAO DA SERRA, sob o processo 510858-6, ocupado desde 30/07/2001, com area estimada de 6.0000 hectares, apresentado pelo sr. JOSE WILSON GONCALVES, CPF: 389.476.845-20;

Torna público, para conhecimento dos confrontantes, seus representantes legais e terceiros interessados, que foi designado o periodo de 30/07/2016, a 30/08/2016 para realização dos trabalhos de medição e demarcação dos supra mencionados imóveis, ficando, de logo, todos convocados para comparecerem e acompanharem os trabalhos. Na hipótese de impossibilidade de execução dos serviços, fica designado o novo periodo de 31/08/2016, a 30/09/2016 para os referidos trabalhos. Declara-se, ainda, que os confrontantes são, eles próprios, intimados a participarem dos trabalhos de medição e demarcação. E para que não

Prefeitura Municipal de Uauá



Secretaria de Desenvolvimento Rural - SDR.
Coordenação de Desenvolvimento Agrário - CDA



EDITAL COLETIVO

se alegue desconhecimento, mandou divulgar o presente EDITAL, afixando-o em lugares públicos, pelo prazo de 15 (quinze) dias.

Salvador, 14 de JULHO de 2016.

Coordenador


Elias Jacob Mattar Neto
Coordenador de Ação Fundiária
Mat. 77.580.075-7
SDR/CDA

Prefeitura Municipal de Uauá



Secretaria de Desenvolvimento Rural - SDR.
Coordenação de Desenvolvimento Agrário - CDA



EDITAL COLETIVO

A COORDENAÇÃO DE DESENVOLVIMENTO AGRÁRIO - CDA, na pessoa do seu Coordenador, infrafirmado, em razão dos Processos Administrativos relativos aos pedidos de regularização dos imóveis, no município de UAUÁ, na comunidade de CAIRA, abaixo qualificados:

1 - FAZENDA CANTINHO DA PAZ, sob o processo 510788-1, ocupado desde 05/10/2010, com área estimada de 5.0000 hectares, apresentado pela Sra. AUZENIR CANUTA PEREIRA, CPF: 582.084.105-00;

Torna público, para conhecimento dos confrontantes, seus representantes legais e terceiros interessados, que foi designado o período de 30/07/2016, a 30/08/2016 para realização dos trabalhos de medição e demarcação dos supra mencionados imóveis, ficando, de logo, todos convocados para comparecerem e acompanharem os trabalhos. Na hipótese de impossibilidade de execução dos serviços, fica designado o novo período de 31/08/2016, a 30/09/2016 para os referidos trabalhos. Declara-se, ainda, que os confrontantes são, eles próprios, intimados a participarem dos trabalhos de medição e demarcação. E para que não se alegue desconhecimento, mandou divulgar o presente EDITAL, afixando-o em lugares públicos, pelo prazo de 15 (quinze) dias.

Salvador, 14 de JULHO de 2016

Coordenador

Elias Jacob Mattar Neto
Coordenador de Ação Fundiária
Mat. 77.580.075-7
SDR/CDA

Prefeitura Municipal de Uauá



Secretaria de Desenvolvimento Rural - SDR.
Coordenação de Desenvolvimento Agrário - CDA



EDITAL COLETIVO

A COORDENAÇÃO DE DESENVOLVIMENTO AGRÁRIO - CDA, na pessoa do seu Coordenador, infrafirmado, em razão dos Processos Administrativos relativos aos pedidos de regularização dos imóveis, no município de UAUÁ, na comunidade de CACHOEIRA, abaixo qualificados:

1 - FAZENDA CACHOEIRA, sob o processo 510968-0, ocupado desde 21/10/2000, com área estimada de 35.0000 hectares, apresentado pela Sra. TEODORIA FERREIRA ALMEIDA, CPF: 013.106.145-39;


2 - FAZENDA CACHOEIRA, sob o processo 510970-1, ocupado desde 30/05/1996, com área estimada de 50.0000 hectares, apresentado pelo Sr. JOSE AILTON CARDOSO DE ALMEIDA, CPF: 273.413.908-16;

3 - FAZENDA CACHOEIRA, sob o processo 510977-9, ocupado desde 21/10/2005, com área estimada de 25.0000 hectares, apresentado pelo Sr. JOSE SIVALDO DOS SANTOS ALMEIDA, CPF: 887.791.815-20;

Torna público, para conhecimento dos confrontantes, seus representantes legais e terceiros interessados, que foi designado o período de 30/07/2016, a 30/08/2016 para realização dos trabalhos de medição e demarcação dos supra mencionados imóveis, ficando, de logo, todos convocados para comparecerem e acompanharem os trabalhos. Na hipótese de impossibilidade de execução dos serviços, fica designado o novo período de 31/08/2016, a 30/09/2016 para os referidos trabalhos. Declara-se, ainda, que os confrontantes são, eles próprios, intimados a participarem dos trabalhos de medição e demarcação. E para que não se alegue desconhecimento, mandou divulgar o presente EDITAL, afixando-o em lugares públicos, pelo prazo de 15 (quinze) dias.

Salvador, 14 de JULHO de 2016

Coordenador


Elias Jacob Mattar Neto
Coordenador de Ação Fundiária
Mat. 77.580.075-7
SDR/CDA

Prefeitura Municipal de Uauá



Secretaria de Desenvolvimento Rural - SDR.
Coordenação de Desenvolvimento Agrário - CDA



EDITAL COLETIVO

A COORDENAÇÃO DE DESENVOLVIMENTO AGRÁRIO - CDA, na pessoa do seu Coordenador, infrafirmado, em razão dos Processos Administrativos relativos aos pedidos de regularização dos imóveis, no município de UAUÁ, na comunidade de CABACEIRA, abaixo qualificados:

1 - FAZENDA CABACEIRA, sob o processo 510973-6, ocupado desde 30/09/2008, com área estimada de 5.0000 hectares, apresentado pelo Sr. JOAO BATISTA DA SILVA, CPF: 849.349.565-49;

2 - FAZENDA CABACEIRA, sob o processo 510808-0, ocupado desde 05/05/2009, com área estimada de 98.0000 hectares, apresentado pela Sra. MARIA JOSE GOMES ANDRADE, CPF: 000.095.305-92;

3 - FAZENDA CABACEIRA, sob o processo 510809-8, ocupado desde 05/05/2010, com área estimada de 98.0000 hectares, apresentado pelo Sr. BRENO GOMES DE ANDRADE, CPF: 009.815.175-44;

4 - FAZENDA CABACEIRA, sob o processo 510810-1, ocupado desde 09/10/2003, com área estimada de 30.0000 hectares, apresentado pelo Sr. REGINALDO DIAS DA SILVA, CPF: 010.895.575-31;

5 - FAZENDA CABACEIRA, sob o processo 510811-0, ocupado desde 27/01/2009, com área estimada de 100.0000 hectares, apresentado pelo Sr. JOAO JOAQUIM DIAS, CPF: 068.699.555-49;

6 - FAZENDA CABACEIRA, sob o processo 510883-7, ocupado desde 29/09/2006, com área estimada de 50.0000 hectares, apresentado pelo Sr. JOSE MAMEDIO DA SILVA, CPF: 309.763.675-72;

7 - FAZENDA CABACEIRA, sob o processo 510882-9, ocupado desde 29/09/2003, com área estimada de 50.0000 hectares, apresentado pela Sra. JOSEFA RODRIGUES DA SILVA, CPF: 885.641.265-91;

8 - FAZENDA CABACEIRAS, sob o processo 510878-0, ocupado desde 27/09/2001, com área estimada de 8.0000 hectares, apresentado pelo Sr. JOSE LUCIO CANUTO DA SILVA, CPF: 241.423.955-72;

Prefeitura Municipal de Uauá



Secretaria de Desenvolvimento Rural - SDR.
Coordenação de Desenvolvimento Agrário - CDA



EDITAL COLETIVO

9 - FAZENDA CABACEIRA, sob o processo 510880-2, ocupado desde 06/06/2009, com área estimada de 5.0000 hectares, apresentado pela Sra. CECILIA ANTONIA DA SILVA, CPF: 005.128.075-23;

Torna público, para conhecimento dos confrontantes, seus representantes legais e terceiros interessados, que foi designado o período de 30/07/2016, a 30/08/2016 para realização dos trabalhos de medição e demarcação dos supra mencionados imóveis, ficando, de logo, todos convocados para comparecerem e acompanharem os trabalhos. Na hipótese de impossibilidade de execução dos serviços, fica designado o novo período de 31/08/2016, a 30/09/2016 para os referidos trabalhos. Declara-se, ainda, que os confrontantes são, eles próprios, intimados a participarem dos trabalhos de medição e demarcação. E para que não se alegue desconhecimento, mandou divulgar o presente EDITAL, afixando-o em lugares públicos, pelo prazo de 15 (quinze) dias.

Salvador, 14 de JULHO de 2016

Coordenador

Elias Jacob Mattar Neto
Coordenador de Ação Fundiária
Mat. 77.580.075-7
SDR/CDA

Prefeitura Municipal de Uauá



Secretaria de Desenvolvimento Rural - SDR.
Coordenação de Desenvolvimento Agrário - CDA



EDITAL COLETIVO

A COORDENAÇÃO DE DESENVOLVIMENTO AGRÁRIO - CDA, na pessoa do seu Coordenador, infrafirmado, em razão dos Processos Administrativos relativos aos pedidos de regularização dos imóveis, no município de UAUÁ, na comunidade de BARREIRO, abaixo qualificados:

1 - FAZENDA IPOEIRA CERCADA, sob o processo 510812-8, ocupado desde 12/12/2001, com área estimada de 8.0000 hectares, apresentado pela Sra. CLAUDIA APARECIDA CARDOSO GONCALVES, CPF: 639.166.145-68;

2 - FAZENDA BARREIRO, sob o processo 510813-6, ocupado desde 26/09/2009, com área estimada de 37.0000 hectares, apresentado pelo Sr. ADAILTON LOIOLA CARDOSO, CPF: 024.292.405-05;

3 - FAZENDA BARREIRO, sob o processo 510814-4, ocupado desde 04/05/1990, com área estimada de 10.0000 hectares, apresentado pelo Sr. ZEZITO FERREIRA DA SILVA, CPF: 202.424.335-53;

Torna público, para conhecimento dos confrontantes, seus representantes legais e terceiros interessados, que foi designado o período de 30/07/2016, a 30/08/2016 para realização dos trabalhos de medição e demarcação dos supra mencionados imóveis, ficando, de logo, todos convocados para comparecerem e acompanharem os trabalhos. Na hipótese de impossibilidade de execução dos serviços, fica designado o novo período de 31/08/2016, a 30/09/2016 para os referidos trabalhos. Declara-se, ainda, que os confrontantes são, eles próprios, intimados a participarem dos trabalhos de medição e demarcação. E para que não se alegue desconhecimento, mandou divulgar o presente EDITAL, afixando-o em lugares públicos, pelo prazo de 15 (quinze) dias.

Salvador, 14 de JULHO de 2016

Coordenador

Elias Jacob Mattar Neto
Coordenador de Ação Fundiária
Mat. 77.580.075-7
SDR/CDA

Prefeitura Municipal de Uauá



Secretaria de Desenvolvimento Rural - SDR.
Coordenação de Desenvolvimento Agrário - CDA



EDITAL COLETIVO

A COORDENAÇÃO DE DESENVOLVIMENTO AGRÁRIO - CDA, na pessoa do seu Coordenador, infrafirmado, em razão dos Processos Administrativos relativos aos pedidos de regularização dos imóveis, no município de UAUÁ, na comunidade de BARRA DA CARAIBA, abaixo qualificados:

1 - FAZENDA BARRA DA CARAIBA, sob o processo 510785-7, ocupado desde 18/08/2009, com área estimada de 35.0000 hectares, apresentado pelo Sr. JOSE CARLOS RIBEIRO FERREIRA, CPF: 439.132.705-82;

Torna público, para conhecimento dos confrontantes, seus representantes legais e terceiros interessados, que foi designado o período de 30/07/2016, a 30/08/2016 para realização dos trabalhos de medição e demarcação dos supra mencionados imóveis, ficando, de logo, todos convocados para comparecerem e acompanharem os trabalhos. Na hipótese de impossibilidade de execução dos serviços, fica designado o novo período de 31/08/2016, a 30/09/2016 para os referidos trabalhos. Declara-se, ainda, que os confrontantes são, eles próprios, intimados a participarem dos trabalhos de medição e demarcação. E para que não se alegue desconhecimento, mandou divulgar o presente EDITAL, afixando-o em lugares públicos, pelo prazo de 15 (quinze) dias.

Salvador, 14 de JULHO de 2016

Coordenador

Elias Jacob Mattar Neto
Coordenador de Ação Fundiária
Mat. 77.580.075-7
SDR/CDA

Prefeitura Municipal de Uauá



Secretaria de Desenvolvimento Rural - SDR.
Coordenação de Desenvolvimento Agrário - CDA



EDITAL COLETIVO

A COORDENAÇÃO DE DESENVOLVIMENTO AGRÁRIO - CDA, na pessoa do seu Coordenador, infrafirmado, em razão dos Processos Administrativos relativos aos pedidos de regularização dos imóveis, no município de UAUÁ, na comunidade de ALTAO, abaixo qualificados:

1 - SÍTIO JOSE VICTORINO, sob o processo 478804-4, ocupado desde 12/04/1996, com área estimada de 60.0000 hectares, apresentado pelo Sr. JOSE VARJAO DE SOUZA, CPF: 128.342.975-68;

2 - FAZENDA ANTONIO VARJAO, sob o processo 510978-7, ocupado desde 06/06/2009, com área estimada de 50.0000 hectares, apresentado pelo Sr. ANTONIO VARJAO, CPF: 862.030.885-87;

3 - FAZENDA ALTAO, sob o processo 510815-2, ocupado desde 06/06/2000, com área estimada de 50.0000 hectares, apresentado pelo Sr. ILDEFONSO VARJAO DE SOUZA, CPF: 179.677.915-68;

4 - SÍTIO EBENEZER, sob o processo 510816-0, ocupado desde 17/08/2010, com área estimada de 50.0000 hectares, apresentado pela Sra. MIRIAN CELESTE VARJAO DE SOUZA, CPF: 230.437.415-87;

5 - SÍTIO VITORIA, sob o processo 510817-9, ocupado desde 08/10/2010, com área estimada de 50.0000 hectares, apresentado pela Sra. LUCY DALVA VARJAO DE SOUZA, CPF: 665.079.955-68;

6 - FAZENDA ALTAO, sob o processo 510818-7, ocupado desde 10/10/2010, com área estimada de 50.0000 hectares, apresentado pela Sra. MARIA DE LOURDES VARJAO DA SILVA, CPF: 139.608.305-72;

Torna público, para conhecimento dos confrontantes, seus representantes legais e terceiros interessados, que foi designado o período de 30/07/2016, a 30/08/2016 para realização dos trabalhos de medição e demarcação dos supra mencionados imóveis, ficando, de logo, todos convocados para comparecerem e acompanharem os trabalhos. Na hipótese de impossibilidade de execução dos serviços, fica designado o novo período de 31/08/2016, a 30/09/2016 para os referidos trabalhos. Declara-se, ainda, que os confrontantes são, eles próprios, intimados a participarem dos trabalhos de medição e demarcação. E para que não

Prefeitura Municipal de Uauá



Secretaria de Desenvolvimento Rural - SDR.
Coordenação de Desenvolvimento Agrário - CDA



EDITAL COLETIVO

se alegue desconhecimento, mandou divulgar o presente EDITAL, afixando-o em lugares públicos, pelo prazo de 15 (quinze) dias.

Salvador, 14 de JULHO de 2016

Coordenador

Elias Jacob Mattar Neto
Coordenador de Ação Fundiária
Mat. 77-580-075-7
SDR/CDA

Prefeitura Municipal de Uauá



Secretaria de Desenvolvimento Rural - SDR.
Coordenação de Desenvolvimento Agrário - CDA



EDITAL COLETIVO

A COORDENAÇÃO DE DESENVOLVIMENTO AGRÁRIO - CDA, na pessoa do seu Coordenador, infrafirmado, em razão dos Processos Administrativos relativos aos pedidos de regularização dos imóveis, no município de UAUÁ, na comunidade de ESCONDIDO, abaixo qualificados:

1 - FAZENDA ESCONDIDO, sob o processo 510839-0, ocupado desde 09/10/2010, com área estimada de 4.0000 hectares, apresentado pela Sra. MARIA DE JESUS DOS SANTOS SENA, CPF: 064.234.325-03;

2 - FAZENDA ESCONDIDO, sob o processo 510840-3, ocupado desde 20/09/2010, com área estimada de 10.0000 hectares, apresentado pelo Sr. JOSE FERNANDES MATOS, CPF: 473.801.105-78;

3 - FAZENDA ESCONDIDO, sob o processo 510841-1, ocupado desde 24/11/2000, com área estimada de 74.0000 hectares, apresentado pelo Sr. VALMIR CARDOSO DOS SANTOS, CPF: 007.204.905-70;

4 - FAZENDA ESCONDIDO, sob o processo 510842-0, ocupado desde 06/09/2006, com área estimada de 10.0000 hectares, apresentado pelo Sr. AFONSO FERNANDO DE ANDRADE, CPF: 934.066.225-34;

5 - FAZENDA SERRA DA BESTA, sob o processo 510843-8, ocupado desde 22/10/2010, com área estimada de 10.0000 hectares, apresentado pela Sra. ROSEMIRA ROMAO DAMASCENO GONCALVES, CPF: 665.028.535-87;

6 - FAZENDA ESCONDIDO, sob o processo 510844-6, ocupado desde 08/06/2010, com área estimada de 10.5000 hectares, apresentado pelo Sr. ANAILTON BORGES CARDOSO, CPF: 013.869.905-40;

7 - FAZENDA ESCONDIDO, sob o processo 510845-4, ocupado desde 05/03/2006, com área estimada de 2.0000 hectares, apresentado pela Sra. ALINE FERNANDES DOS SANTOS DIAS, CPF: 033.864.615-90;

8 - FAZENDA ESCONDIDO, sob o processo 510846-2, ocupado desde 08/10/2006, com área estimada de 3.5000 hectares, apresentado pela Sra. MARIA FERNANDES MATOS, CPF: 011.641.545-24;

Prefeitura Municipal de Uauá



Secretaria de Desenvolvimento Rural - SDR.
Coordenação de Desenvolvimento Agrário - CDA



EDITAL COLETIVO

9 - FAZENDA ESCONDIDO, sob o processo 510847-0, ocupado desde 08/05/2006, com área estimada de 2.0000 hectares, apresentado pelo Sr. JOSE NILSON GONCALVES MATOS, CPF: 919.883.575-00;

10 - FAZENDA ESCONDIDO, sob o processo 510848-9, ocupado desde 22/09/2010, com área estimada de 10.0000 hectares, apresentado pela Sra. LUCINEIDE FERNANDES DA SILVA, CPF: 003.824.625-21;

11 - FAZENDA ESCONDIDO, sob o processo 510849-7, ocupado desde 03/09/2010, com área estimada de 20.0000 hectares, apresentado pela Sra. EVA FERNANDES DE JESUS, CPF: 007.607.705-57;


12 - FAZENDA ESCONDIDO, sob o processo 510850-0, ocupado desde 21/09/2007, com área estimada de 8.0000 hectares, apresentado pelo Sr. JUSCIMAR CARDOSO DOS SANTOS, CPF: 007.204.955-39;

13 - FAZENDA ESCONDIDO, sob o processo 510876-4, ocupado desde 14/09/2009, com área estimada de 12.0000 hectares, apresentado pelo Sr. JOSE VITAL FERREIRA CARDOSO, CPF: 528.394.275-91;

Torna público, para conhecimento dos confrontantes, seus representantes legais e terceiros interessados, que foi designado o período de 30/07/2016, a 30/08/2016 para realização dos trabalhos de medição e demarcação dos supra mencionados imóveis, ficando, de logo, todos convocados para comparecerem e acompanharem os trabalhos. Na hipótese de impossibilidade de execução dos serviços, fica designado o novo período de 31/08/2016, a 30/09/2016 para os referidos trabalhos. Declara-se, ainda, que os confrontantes são, eles próprios, intimados a participarem dos trabalhos de medição e demarcação. E para que não se alegue desconhecimento, mandou divulgar o presente EDITAL, afixando-o em lugares públicos, pelo prazo de 15 (quinze) dias.

Salvador, 14 de JULHO de 2016

Coordenador



Elias Jacob Mattar Neto
Coordenador de Ação Fundiária
Mat. 77.580.075-7
SDR/CDA

Prefeitura Municipal de Uauá



Secretaria de Desenvolvimento Rural - SDR.
Coordenação de Desenvolvimento Agrário - CDA



EDITAL COLETIVO

A COORDENAÇÃO DE DESENVOLVIMENTO AGRÁRIO - CDA, na pessoa do seu Coordenador, infrafirmado, em razão dos Processos Administrativos relativos aos pedidos de regularização dos imóveis, no município de UAUÁ, na comunidade de RIO DO RANCHO, abaixo qualificados:

1 - FAZ. RIO DO RANCHO, sob o processo 478760-9, ocupado desde 08/09/2008, com área estimada de 30.0000 hectares, apresentado pelo Sr. JOSÉ DOS SANTOS FERREIRA, CPF: 582.112.335-68;

2 - FAZENDA RIO DO RANCHO, sob o processo 510969-8, ocupado desde 12/03/2009, com área estimada de 10.0000 hectares, apresentado pelo Sr. AMILTON CARDOSO DA SILVA, CPF: 044.618.645-70;

Torna público, para conhecimento dos confrontantes, seus representantes legais e terceiros interessados, que foi designado o período de 30/07/2016, a 30/08/2016 para realização dos trabalhos de medição e demarcação dos supra mencionados imóveis, ficando, de logo, todos convocados para comparecerem e acompanharem os trabalhos. Na hipótese de impossibilidade de execução dos serviços, fica designado o novo período de 31/08/2016, a 30/09/2016 para os referidos trabalhos. Declara-se, ainda, que os confrontantes são, eles próprios, intimados a participarem dos trabalhos de medição e demarcação. E para que não se alegue desconhecimento, mandou divulgar o presente EDITAL, afixando-o em lugares públicos, pelo prazo de 15 (quinze) dias.

Salvador, 14 de JULHO de 2016

Coordenador

Elias Jacob Mattar Neto
Coordenador de Ação Fundiária
Mat. 77.580.075-7
SDR/CDA

Prefeitura Municipal de Uauá



Secretaria de Desenvolvimento Rural - SDR.
Coordenação de Desenvolvimento Agrário - CDA



EDITAL COLETIVO

A COORDENAÇÃO DE DESENVOLVIMENTO AGRÁRIO - CDA, na pessoa do seu Coordenador, infrafirmado, em razão dos Processos Administrativos relativos aos pedidos de regularização dos imóveis, no município de UAUÁ, na comunidade de RIACHO DO JUAZEIRO, abaixo qualificados:

1 - FAZENDA RIACHO DO JUAZEIRO, sob o processo 510966-3, ocupado desde 29/09/2009, com área estimada de 30.0000 hectares, apresentado pelo Sr. ALVARO OLIVEIRA PRIMO, CPF: 994.421.835-91;


2 - FAZENDA LAGOA DA MELANCIA, sob o processo 510879-9, ocupado desde 27/09/2010, com área estimada de 50.0000 hectares, apresentado pelo Sr. JOSE ROBERTO PRIMO DA MOTA, CPF: 022.281.315-63;

3 - FAZENDA LAGOA DO JUNCO, sob o processo 510877-2, ocupado desde 28/04/1986, com área estimada de 50.0000 hectares, apresentado pelo Sr. VIVALDO DIAS DOS SANTOS, CPF: 329.573.945-53;

Torna público, para conhecimento dos confrontantes, seus representantes legais e terceiros interessados, que foi designado o período de 30/07/2016, a 30/08/2016 para realização dos trabalhos de medição e demarcação dos supra mencionados imóveis, ficando, de logo, todos convocados para comparecerem e acompanharem os trabalhos. Na hipótese de impossibilidade de execução dos serviços, fica designado o novo período de 31/08/2016, a 30/09/2016 para os referidos trabalhos. Declara-se, ainda, que os confrontantes são, eles próprios, intimados a participarem dos trabalhos de medição e demarcação. E para que não se alegue desconhecimento, mandou divulgar o presente EDITAL, afixando-o em lugares públicos, pelo prazo de 15 (quinze) dias.

Salvador, 14 de JULHO de 2016

Coordenador


Elias Jacob Mattar Neto
Coordenador de Ação Fundiária
Mat. 77.580.075-7
SDR/CDA

Prefeitura Municipal de Uauá



Secretaria de Desenvolvimento Rural - SDR.
Coordenação de Desenvolvimento Agrário - CDA



EDITAL COLETIVO

A COORDENAÇÃO DE DESENVOLVIMENTO AGRÁRIO - CDA, na pessoa do seu Coordenador, infrafirmado, em razão dos Processos Administrativos relativos aos pedidos de regularização dos imóveis, no município de UAUÁ, na comunidade de QUIXABA, abaixo qualificados:

1 - FAZENDA QUIXABA, sob o processo 510784-9, ocupado desde 23/09/2010, com área estimada de 40.0000 hectares, apresentado pelo Sr. LINDOMAR PEIXINHO CARDOSO, CPF: 528.383.405-06;

Torna público, para conhecimento dos confrontantes, seus representantes legais e terceiros interessados, que foi designado o período de 30/07/2016, a 30/08/2016 para realização dos trabalhos de medição e demarcação dos supra mencionados imóveis, ficando, de logo, todos convocados para comparecerem e acompanharem os trabalhos. Na hipótese de impossibilidade de execução dos serviços, fica designado o novo período de 31/08/2016, a 30/09/2016 para os referidos trabalhos. Declara-se, ainda, que os confrontantes são, eles próprios, intimados a participarem dos trabalhos de medição e demarcação. E para que não se alegue desconhecimento, mandou divulgar o presente EDITAL, afixando-o em lugares públicos, pelo prazo de 15 (quinze) dias.

Salvador, 14 de JULHO de 2016

Coordenador

Elias Jacob Mattar Neto
Coordenador de Ação Fundiária
Mat. 77.580.075-7
SDR/CDA

Prefeitura Municipal de Uauá



Secretaria de Desenvolvimento Rural - SDR.
Coordenação de Desenvolvimento Agrário - CDA



EDITAL COLETIVO

A COORDENAÇÃO DE DESENVOLVIMENTO AGRÁRIO - CDA, na pessoa do seu Coordenador, infrafirmado, em razão dos Processos Administrativos relativos aos pedidos de regularização dos imóveis, no município de UAUÁ, na comunidade de QUEIMADA DOS LOIOLAS, abaixo qualificados:

1 - FAZENDA ROCINHA, sob o processo 455490-6, ocupado desde 28/09/2010, com área estimada de 35.0000 hectares, apresentado pela Sra. MARIA DOS PRAZERES CARDOSO DE LOIOLA, CPF: 270.671.495-68;

2 - SÍTIO NOVO LAR, sob o processo 478751-0, ocupado desde 03/10/2009, com área estimada de 33.0000 hectares, apresentado pelo Sr. CARLOS RAIMUNDO CARDOSO LOIOLA, CPF: 520.525.085-20;

3 - FAZENDA QUEIMADAS DO LOIOLA, sob o processo 478752-8, ocupado desde 18/12/1997, com área estimada de 20.0000 hectares, apresentado pelo Sr. AGENOR JOAO CARDOSO, CPF: 331.177.805-72;

4 - FAZENDA QUEIMADA DOS LOIOLAS, sob o processo 478814-1, ocupado desde 23/09/2010, com área estimada de 35.0000 hectares, apresentado pelo Sr. MANOEL ISMAEL DOS SANTOS, CPF: 284.992.715-53;

5 - FAZENDA QUEIMADA DOS LOIOLAS, sob o processo 510819-5, ocupado desde 28/09/2010, com área estimada de 30.0000 hectares, apresentado pelo Sr. ANTONIO JAKSON LOIOLA DA SILVA, CPF: 123.257.738-33;

6 - FAZENDA PEDACINHO DO CHÃO, sob o processo 510820-9, ocupado desde 03/05/2010, com área estimada de 1.0000 hectares, apresentado pelo Sr. JOSE MILTON CARDOSO DA SILVA, CPF: 331.421.145-72;

7 - SÍTIO SAO JOSE, sob o processo 510870-5, ocupado desde 02/10/2006, com área estimada de 12.0000 hectares, apresentado pela Sra. ROSIANE LOIOLA VARJAO DA SILVA, CPF: 030.962.345-66;

8 - FAZENDA SÍTIO ALTO ALEGRE, sob o processo 510872-1, ocupado desde 10/09/2009, com área estimada de 14.0000 hectares, apresentado pelo Sr. JOSE MILTON CARDOSO DE MOURA, CPF: 164.808.055-34;

Torna público, para conhecimento dos confrontantes, seus representantes legais e terceiros interessados, que foi designado o

Prefeitura Municipal de Uauá



Secretaria de Desenvolvimento Rural - SDR.
Coordenação de Desenvolvimento Agrário - CDA



EDITAL COLETIVO

período de 30/07/2016, a 30/08/2016 para realização dos trabalhos de medição e demarcação dos supra mencionados imóveis, ficando, de logo, todos convocados para comparecerem e acompanharem os trabalhos. Na hipótese de impossibilidade de execução dos serviços, fica designado o novo período de 31/08/2016, a 30/09/2016 para os referidos trabalhos. Declara-se, ainda, que os confrontantes são, eles próprios, intimados a participarem dos trabalhos de medição e demarcação. E para que não se alegue desconhecimento, mandou divulgar o presente EDITAL, afixando-o em lugares públicos, pelo prazo de 15 (quinze) dias.

Salvador, 14 de JULHO de 2016

Coordenador

Elias Jacob Mattar Neto
Coordenador de Ação Fundiária
Mat. 77.580.075-7
SDR/CDA

Prefeitura Municipal de Uauá



Secretaria de Desenvolvimento Rural - SDR.
Coordenação de Desenvolvimento Agrário - CDA



EDITAL COLETIVO

A COORDENAÇÃO DE DESENVOLVIMENTO AGRÁRIO - CDA, na pessoa do seu Coordenador, infrafirmado, em razão dos Processos Administrativos relativos aos pedidos de regularização dos imóveis, no município de UAUÁ, na comunidade de QUEIMADA DO JERONIMO, abaixo qualificados:

1 - FAZENDA QUEIMADA DO JERONIMO, sob o processo 468234-3, ocupado desde 18/07/2006, com área estimada de 50.0000 hectares, apresentado pelo Sr. JOSE OLINDO GOMES DE ANDRADE, CPF: 439.152.805-34;

2 - FAZENDA QUEIMADA DO JERONIMO, sob o processo 510791-1, ocupado desde 30/09/2003, com área estimada de 50.0000 hectares, apresentado pela Sra. ADRIANA APARECIDA DE OLIVEIRA, CPF: 274.549.878-93;

3 - FAZENDA QUEIMADA DO JERONIMO, sob o processo 510859-4, ocupado desde 30/08/2002, com área estimada de 81.0000 hectares, apresentado pelo Sr. JOSE NILSON GOMES DE ANDRADE, CPF: 261.296.805-97;

Torna público, para conhecimento dos confrontantes, seus representantes legais e terceiros interessados, que foi designado o período de 30/07/2016, a 30/08/2016 para realização dos trabalhos de medição e demarcação dos supra mencionados imóveis, ficando, de logo, todos convocados para comparecerem e acompanharem os trabalhos. Na hipótese de impossibilidade de execução dos serviços, fica designado o novo período de 31/08/2016, a 30/09/2016 para os referidos trabalhos. Declara-se, ainda, que os confrontantes são, eles próprios, intimados a participarem dos trabalhos de medição e demarcação. E para que não se alegue desconhecimento, mandou divulgar o presente EDITAL, afixando-o em lugares públicos, pelo prazo de 15 (quinze) dias.

Salvador, 14 de JULHO de 2016

Coordenador

Elias Jacob Mattar Neto
Coordenador de Ação Fundiária
Mat. 77.580.075-7
SDR/CDA

Prefeitura Municipal de Uauá



Secretaria de Desenvolvimento Rural - SDR.
Coordenação de Desenvolvimento Agrário - CDA



EDITAL COLETIVO

A COORDENAÇÃO DE DESENVOLVIMENTO AGRÁRIO - CDA, na pessoa do seu Coordenador, infrafirmado, em razão dos Processos Administrativos relativos aos pedidos de regularização dos imóveis, no município de UAUÁ, na comunidade de PRACA, abaixo qualificados:

1 - SÍTIO PLANALTO/FAZ.PRACA, sob o processo 455549-0, ocupado desde 02/09/2009, com área estimada de 20.0000 hectares, apresentado pelo Sr. JOSE MARCELO ALVES DOS SANTOS, CPF: 941.575.295-53;

2 - FAZENDA PRACA, sob o processo 510774-1, ocupado desde 27/09/2003, com área estimada de 50.0000 hectares, apresentado pelo Sr. JOSE GONCALVES DA SILVA, CPF: 355.320.685-34;

3 - FAZENDA PRACA, sob o processo 510866-7, ocupado desde 03/11/2010, com área estimada de 5.0000 hectares, apresentado pela Sra. IVONEIDE TRINDADE DA CRUZ, CPF: 010.850.215-56;

4 - FAZENDA PRACA, sob o processo 510867-5, ocupado desde 08/12/2010, com área estimada de 2.0000 hectares, apresentado pela Sra. ELZA MARIA DE SOUZA SILVA, CPF: 005.314.605-09;

Torna público, para conhecimento dos confrontantes, seus representantes legais e terceiros interessados, que foi designado o período de 30/07/2016, a 30/08/2016 para realização dos trabalhos de medição e demarcação dos supra mencionados imóveis, ficando, de logo, todos convocados para comparecerem e acompanharem os trabalhos. Na hipótese de impossibilidade de execução dos serviços, fica designado o novo período de 31/08/2016, a 30/09/2016 para os referidos trabalhos. Declara-se, ainda, que os confrontantes são, eles próprios, intimados a participarem dos trabalhos de medição e demarcação. E para que não se alegue desconhecimento, mandou divulgar o presente EDITAL, afixando-o em lugares públicos, pelo prazo de 15 (quinze) dias.

Salvador, 14 de JULHO de 2016

Coordenador

Elias Jacob Mattar Neto
Coordenador de Ação Fundiária
Mat. 77.580.075-7
SDR/CDA

Prefeitura Municipal de Uauá



Secretaria de Desenvolvimento Rural - SDR.
Coordenação de Desenvolvimento Agrário - CDA



EDITAL COLETIVO

A COORDENAÇÃO DE DESENVOLVIMENTO AGRÁRIO - CDA, na pessoa do seu Coordenador, infrafirmado, em razão dos Processos Administrativos relativos aos pedidos de regularização dos imóveis, no município de UAUÁ, na comunidade de POCOS DOS CAVALOS, abaixo qualificados:

- 1 - POCO DOS CAVALOS, sob o processo 451323-1, ocupado desde 02/04/1978, com área estimada de 5.0000 hectares, apresentado pela Sra. ACELINA DE SOUZA E SILVA, CPF: 756.923.925-34;
- 2 - FAZENDA POCO DOS CAVALOS, sob o processo 451324-0, ocupado desde 10/07/2002, com área estimada de 10.0000 hectares, apresentado pela Sra. MARIA JOSE DE MACEDO, CPF: 877.657.135-15;
- 3 - FAZENDA POCO DOS CAVALOS, sob o processo 451325-8, ocupado desde 03/08/1960, com área estimada de 100.0000 hectares, apresentado pelo Sr. FRANCISCO JOAQUIM DA SILVA, CPF: 528.396.135-49;
- 4 - FAZENDA CATTITUS, sob o processo 451326-6, ocupado desde 03/08/1998, com área estimada de 30.0000 hectares, apresentado pelo Sr. JOSE HILDEBRANDO DE SANTANA, CPF: 029.264.088-97;
- 5 - FAZ POCOS DOS CAVALOS, sob o processo 451329-0, ocupado desde 20/02/2006, com área estimada de 70.0000 hectares, apresentado pelo Sr. JOSE EDIVALDO SILVA OLIVEIRA, CPF: 899.991.185-34;
- 6 - FAZENDA POCO DOS CAVALOS, sob o processo 451330-4, ocupado desde 10/11/1997, com área estimada de 10.0000 hectares, apresentado pela Sra. MARIA JOSE DA SILVA, CPF: 941.595.565-15;
- 7 - FAZENDA POCO DOS CAVALOS, sob o processo 451331-2, ocupado desde 09/03/1984, com área estimada de 50.0000 hectares, apresentado pelo Sr. MILTON BARBOSA DA SILVA, CPF: 179.678.805-87;
- 8 - FAZENDA CACIMBA VELHA, sob o processo 451332-0, ocupado desde 09/04/1993, com área estimada de 30.0000 hectares, apresentado pela Sra. MARIA DALVA FERREIRA DE SOUZA, CPF: 582.035.595-49;

Prefeitura Municipal de Uauá



Secretaria de Desenvolvimento Rural - SDR.
Coordenação de Desenvolvimento Agrário - CDA



EDITAL COLETIVO

9 - FAZENDA POCO DOS CAVALOS, sob o processo 451334-7, ocupado desde 03/08/1998, com área estimada de 30.0000 hectares, apresentado pelo Sr. NELSON DA SILVA DIAS, CPF: 179.682.085-72;

10 - FAZENDA POCO DOS CAVALOS, sob o processo 451333-9, ocupado desde 03/08/2002, com área estimada de 10.0000 hectares, apresentado pelo Sr. JOSE GINALDO SANTANA SILVA, CPF: 032.060.065-38;

11 - FAZ POCOS DOS CAVALOS, sob o processo 451335-5, ocupado desde 03/08/1988, com área estimada de 10.0000 hectares, apresentado pela Sra. MEIRE LUCIA DANTAS DA SILVA BARBOSA, CPF: 004.394.595-32;

12 - FAZENDA CACIMBA VELHA, sob o processo 451336-3, ocupado desde 04/09/1993, com área estimada de 48.0000 hectares, apresentado pelo Sr. MANOEL QUINTINO DE ANDRADE, CPF: 504.002.315-49;

13 - FAZENDA POCO DOS CAVALOS, sob o processo 451337-1, ocupado desde 07/09/1980, com área estimada de 6.0000 hectares, apresentado pela Sra. EDINALVA ALVES SANTANA, CPF: 989.235.875-91;

14 - FAZENDA POCO DOS CAVALOS, sob o processo 451338-0, ocupado desde 17/10/1958, com área estimada de 30.0000 hectares, apresentado pelo Sr. AUGUSTINHO JOAQUIM DA SILVA, CPF: 095.538.355-20;

15 - FAZENDA POCO DOS CAVALOS, sob o processo 451339-8, ocupado desde 03/08/1968, com área estimada de 20.0000 hectares, apresentado pela Sra. HELENITA MARIA DE SANTANA, CPF: 329.578.315-20;

16 - FAZ POCOS DOS CAVALOS, sob o processo 451340-1, ocupado desde 11/10/1978, com área estimada de 10.0000 hectares, apresentado pelo Sr. CARLOS JOSE DE SANTANA, CPF: 241.290.465-00;

17 - SÍTIO SÃO JORGE, sob o processo 478766-8, ocupado desde 29/06/2004, com área estimada de 51.0000 hectares, apresentado pela Sra. ITALA MARIA DA SILVA LOBO RIBEIRO, CPF: 114.971.305-49;

Torna público, para conhecimento dos confrontantes, seus representantes legais e terceiros interessados, que foi designado o

Prefeitura Municipal de Uauá



Secretaria de Desenvolvimento Rural - SDR.
Coordenação de Desenvolvimento Agrário - CDA



EDITAL COLETIVO

período de 30/07/2016, a 30/08/2016 para realização dos trabalhos de medição e demarcação dos supra mencionados imóveis, ficando, de logo, todos convocados para comparecerem e acompanharem os trabalhos. Na hipótese de impossibilidade de execução dos serviços, fica designado o novo período de 31/08/2016, a 30/09/2016 para os referidos trabalhos. Declara-se, ainda, que os confrontantes são, eles próprios, intimados a participarem dos trabalhos de medição e demarcação. E para que não se alegue desconhecimento, mandou divulgar o presente EDITAL, afixando-o em lugares públicos, pelo prazo de 15 (quinze) dias.

Salvador, 14 de JULHO de 2016

Coordenador

Elas-Jacob Mallar Neto
Coordenador de Ação Fundiária
Mat. 77.580.075-7
SDR/CDA

Prefeitura Municipal de Uauá



Secretaria de Desenvolvimento Rural - SDR.
Coordenação de Desenvolvimento Agrário - CDA



EDITAL COLETIVO

A COORDENAÇÃO DE DESENVOLVIMENTO AGRÁRIO - CDA, na pessoa do seu Coordenador, infrafirmado, em razão dos Processos Administrativos relativos aos pedidos de regularização dos imóveis, no município de UAUÁ, na comunidade de POCO DO VIEIRA, abaixo qualificados:

1 - FAZENDA PAREDAO DO VIEIRA, sob o processo 510776-8, ocupado desde 22/09/2006, com área estimada de 19.0000 hectares, apresentado pela Sra. JORZELINA TRINDADE DA SILVA, CPF: 572.339.855-53;

Torna público, para conhecimento dos confrontantes, seus representantes legais e terceiros interessados, que foi designado o período de 30/07/2016, a 30/08/2016 para realização dos trabalhos de medição e demarcação dos supra mencionados imóveis, ficando, de logo, todos convocados para comparecerem e acompanharem os trabalhos. Na hipótese de impossibilidade de execução dos serviços, fica designado o novo período de 31/08/2016, a 30/09/2016 para os referidos trabalhos. Declara-se, ainda, que os confrontantes são, eles próprios, intimados a participarem dos trabalhos de medição e demarcação. E para que não se alegue desconhecimento, mandou divulgar o presente EDITAL, afixando-o em lugares públicos, pelo prazo de 15 (quinze) dias.

Salvador, 14 de JULHO de 2016

Coordenador

Elias Jacob Mattar Neto
Coordenador de Ação Fundiária
Mat. 77.580.075-7
SDR/CDA

Prefeitura Municipal de Uauá



Secretaria de Desenvolvimento Rural - SDR.
Coordenação de Desenvolvimento Agrário - CDA



EDITAL COLETIVO

A COORDENAÇÃO DE DESENVOLVIMENTO AGRÁRIO - CDA, na pessoa do seu Coordenador, infrafirmado, em razão dos Processos Administrativos relativos aos pedidos de regularização dos imóveis, no município de UAUÁ, na comunidade de PEDRA GRANDE, abaixo qualificados:

1 - FAZENDA SÍTIO NOVA ESPERANCA, sob o processo 510972-8, ocupado desde 13/04/2009, com área estimada de 18.5000 hectares, apresentado pela Sra. SOLANGE DIAS DE SANTANA, CPF: 622.358.345-15;

2 - FAZENDA PEDRA GRANDE, sob o processo 510979-5, ocupado desde 15/09/2009, com área estimada de 3.0000 hectares, apresentado pela Sra. MARINALVA GONCALVES DA SILVA, CPF: 420.740.965-34;

3 - FAZENDA PEDRA GRANDE, sob o processo 510779-2, ocupado desde 30/05/2009, com área estimada de 5.0000 hectares, apresentado pela Sra. DEBORA MARCIA RIBEIRO GUIMARAES, CPF: 622.382.305-30;

Torna público, para conhecimento dos confrontantes, seus representantes legais e terceiros interessados, que foi designado o período de 30/07/2016, a 30/08/2016 para realização dos trabalhos de medição e demarcação dos supra mencionados imóveis, ficando, de logo, todos convocados para comparecerem e acompanharem os trabalhos. Na hipótese de impossibilidade de execução dos serviços, fica designado o novo período de 31/08/2016, a 30/09/2016 para os referidos trabalhos. Declara-se, ainda, que os confrontantes são, eles próprios, intimados a participarem dos trabalhos de medição e demarcação. E para que não se alegue desconhecimento, mandou divulgar o presente EDITAL, afixando-o em lugares públicos, pelo prazo de 15 (quinze) dias.

Salvador, 14 de JULHO de 2016

Coordenador

Elias Jacob Mattar Neto
Coordenador de Ação Fundiária
Mat. 77.580.078-7
SDR/CDA

Prefeitura Municipal de Uauá



Secretaria de Desenvolvimento Rural - SDR.
Coordenação de Desenvolvimento Agrário - CDA



EDITAL COLETIVO

A COORDENAÇÃO DE DESENVOLVIMENTO AGRÁRIO - CDA, na pessoa do seu Coordenador, infrafirmado, em razão dos Processos Administrativos relativos aos pedidos de regularização dos imóveis, no município de UAUÁ, na comunidade de PAPAGAIO, abaixo qualificados:

1 - FAZENDA PAPAGAIO, sob o processo 478756-0, ocupado desde 13/07/1990, com área estimada de 2.0000 hectares, apresentado pelo sr. ANTONIO RODRIGUES DE SANTANA, CPF: 007.619.185-07;

2 - FAZENDA PAPAGAIO, sob o processo 510781-4, ocupado desde 25/07/1994, com área estimada de 4.0000 hectares, apresentado pelo sr. NELCI MARQUES, CPF: 005.369.285-33;

Torna público, para conhecimento dos confrontantes, seus representantes legais e terceiros interessados, que foi designado o período de 30/07/2016, a 30/08/2016 para realização dos trabalhos de medição e demarcação dos supra mencionados imóveis, ficando, de logo, todos convocados para comparecerem e acompanharem os trabalhos. Na hipótese de impossibilidade de execução dos serviços, fica designado o novo período de 31/08/2016, a 30/09/2016 para os referidos trabalhos. Declara-se, ainda, que os confrontantes são, eles próprios, intimados a participarem dos trabalhos de medição e demarcação. E para que não se alegue desconhecimento, mandou divulgar o presente EDITAL, afixando-o em lugares públicos, pelo prazo de 15 (quinze) dias.

Salvador, 14 de JULHO de 2016

Coordenador



Elias Jacob Mattar Neto
Coordenador da CDA Fundiária
Mat. 72.580.015-7
SDR/CDA

Prefeitura Municipal de Uauá



Secretaria de Desenvolvimento Rural - SDR.
Coordenação de Desenvolvimento Agrário - CDA



EDITAL COLETIVO

A COORDENAÇÃO DE DESENVOLVIMENTO AGRÁRIO - CDA, na pessoa do seu Coordenador, infrafirmado, em razão dos Processos Administrativos relativos aos pedidos de regularização dos imóveis, no município de UAUÁ, na comunidade de OURICURI, abaixo qualificados:

1 - FAZENDA OURICURI, sob o processo 468350-1, ocupado desde 14/12/2006, com área estimada de 10.0000 hectares, apresentado pelo Sr. ARMANDO GONCALVES SOUZA, CPF: 012.146.898-41;

2 - FAZENDA OURICURI, sob o processo 510860-8, ocupado desde 06/09/2010, com área estimada de 12.0000 hectares, apresentado pelo Sr. JOAO BOSCO TELES DA SILVA, CPF: 007.119.408-86;

3 - SÍTIO JAPAO, sob o processo 510861-6, ocupado desde 16/03/2010, com área estimada de 2.0000 hectares, apresentado pelo Sr. JOSE MARCOS FERREIRA, CPF: 026.485.995-25;

4 - FAZENDA OURICURI, sob o processo 510862-4, ocupado desde 04/07/1995, com área estimada de 1.0000 hectares, apresentado pela Sra. LUCINEIDE CACHOEIRA PEIXINHO, CPF: 003.824.565-56;

Torna público, para conhecimento dos confrontantes, seus representantes legais e terceiros interessados, que foi designado o período de 30/07/2016, a 30/08/2016 para realização dos trabalhos de medição e demarcação dos supra mencionados imóveis, ficando, de logo, todos convocados para comparecerem e acompanharem os trabalhos. Na hipótese de impossibilidade de execução dos serviços, fica designado o novo período de 31/08/2016, a 30/09/2016 para os referidos trabalhos. Declara-se, ainda, que os confrontantes são, eles próprios, intimados a participarem dos trabalhos de medição e demarcação. E para que não se alegue desconhecimento, mandou divulgar o presente EDITAL, afixando-o em lugares públicos, pelo prazo de 15 (quinze) dias.

Salvador, 14 de JULHO de 2016

Coordenador


Edson Jacóli Martins Neto
Coordenador de Desenvolvimento Agrário
Mat. 77.580.075-7

Prefeitura Municipal de Uauá



Secretaria de Desenvolvimento Rural - SDR.
Coordenação de Desenvolvimento Agrário - CDA



EDITAL COLETIVO

A COORDENAÇÃO DE DESENVOLVIMENTO AGRÁRIO - CDA, na pessoa do seu Coordenador, infrafirmado, em razão dos Processos Administrativos relativos aos pedidos de regularização dos imóveis, no município de UAUÁ, na comunidade de MARRUA, abaixo qualificados:

1 - FAZENDA MARRUA, sob o processo 510865-9, ocupado desde 21/03/2000, com área estimada de 20.0000 hectares, apresentado pelo Sr. JOSE DA SILVA GONCALVES, CPF: 241.289.295-49;

torna público, para conhecimento dos confrontantes, seus representantes legais e terceiros interessados, que foi designado o período de 30/07/2016, a 30/08/2016 para realização dos trabalhos de medição e demarcação dos supra mencionados imóveis, ficando, de logo, todos convocados para comparecerem e acompanharem os trabalhos. Na hipótese de impossibilidade de execução dos serviços, fica designado o novo período de 31/08/2016, a 30/09/2016 para os referidos trabalhos. Declara-se, ainda, que os confrontantes são, eles próprios, intimados a participarem dos trabalhos de medição e demarcação. E para que não se alegue desconhecimento, mandou divulgar o presente EDITAL, afixando-o em lugares públicos, pelo prazo de 15 (quinze) dias.

Salvador, 14 de JULHO de 2016

Coordenador

Elias Jacob Mattar Neto
Coordenador de Ação Fundiária
Mat. 77.580.075-7
SDR/CDA

Prefeitura Municipal de Uauá



Secretaria de Desenvolvimento Rural - SDR.
Coordenação de Desenvolvimento Agrário - CDA



EDITAL COLETIVO

A COORDENAÇÃO DE DESENVOLVIMENTO AGRÁRIO - CDA, na pessoa do seu Coordenador, infrafirmado, em razão dos Processos Administrativos relativos aos pedidos de regularização dos imóveis, no município de UAUÁ, na comunidade de MARIA PRETA, abaixo qualificados:

1 - FAZENDA MARIA PRETA, sob o processo 510965-5, ocupado desde 08/09/2009, com área estimada de 10.0000 hectares, apresentado pelo Sr. LUIZ CARLOS TELES PEREIRA, CPF: 022.498.315-64;

2 - FAZENDA SÍTIO DOS TELES, sob o processo 510971-0, ocupado desde 14/06/2009, com área estimada de 2.0000 hectares, apresentado pelo Sr. DIEGO GONCALVES DOS SANTOS, CPF: 055.718.995-06;

3 - FAZENDA CAIRA, sob o processo 510804-7, ocupado desde 09/09/2010, com área estimada de 10.0000 hectares, apresentado pela Sra. MARIA AUXILIADORA CANUTA PEREIRA, CPF: 439.142.845-87;

4 - FAZENDA MARIA PRETA, sob o processo 510805-5, ocupado desde 12/09/2008, com área estimada de 10.0000 hectares, apresentado pelo Sr. LUCIANO CARDOSO RODRIGUES DA SILVA, CPF: 963.503.855-00;

Torna público, para conhecimento dos confrontantes, seus representantes legais e terceiros interessados, que foi designado o período de 30/07/2016, a 30/08/2016 para realização dos trabalhos de medição e demarcação dos supra mencionados imóveis, ficando, de logo, todos convocados para comparecerem e acompanharem os trabalhos. Na hipótese de impossibilidade de execução dos serviços, fica designado o novo período de 31/08/2016, a 30/09/2016 para os referidos trabalhos. Declara-se, ainda, que os confrontantes são, eles próprios, intimados a participarem dos trabalhos de medição e demarcação. E para que não se alegue desconhecimento, mandou divulgar o presente EDITAL, afixando-o em lugares públicos, pelo prazo de 15 (quinze) dias.

Salvador, 14 de JULHO de 2016

Coordenador

Elias Jacob Mattar Neto
Coordenador de Ação Fundiária
Mat. 77.580.075-7
SDR/CDA

Prefeitura Municipal de Uauá



Secretaria de Desenvolvimento Rural - SDR.
Coordenação de Desenvolvimento Agrário - CDA



EDITAL COLETIVO

A COORDENAÇÃO DE DESENVOLVIMENTO AGRÁRIO - CDA, na pessoa do seu Coordenador, infrafirmado, em razão dos Processos Administrativos relativos aos pedidos de regularização dos imóveis, no município de UAUÁ, na comunidade de LOGRADOURO DE BAIXO, abaixo qualificados:

1 - FAZENDA LOGRADOURO DE BAIXO, sob o processo 510775-0, ocupado desde 13/02/2006, com área estimada de 1.0000 hectares, apresentado pela Sra. JOELMA TRINDADE DA SILVA, CPF: 256.233.368-33;

Torna público, para conhecimento dos confrontantes, seus representantes legais e terceiros interessados, que foi designado o período de 30/07/2016, a 30/08/2016 para realização dos trabalhos de medição e demarcação dos supra mencionados imóveis, ficando, de logo, todos convocados para comparecerem e acompanharem os trabalhos. Na hipótese de impossibilidade de execução dos serviços, fica designado o novo período de 31/08/2016, a 30/09/2016 para os referidos trabalhos. Declara-se, ainda, que os confrontantes são, eles próprios, intimados a participarem dos trabalhos de medição e demarcação. E para que não se alegue desconhecimento, mandou divulgar o presente EDITAL, afixando-o em lugares públicos, pelo prazo de 15 (quinze) dias.

Salvador, 14 de JULHO de 2016

Coordenador

Elias Jacob Mattar Neto
Coordenador de Ação Fundiária
Mat. 77.580.075-7
SDR/CDA

Prefeitura Municipal de Uauá



Secretaria de Desenvolvimento Rural - SDR.
Coordenação de Desenvolvimento Agrário - CDA



EDITAL COLETIVO

A COORDENAÇÃO DE DESENVOLVIMENTO AGRÁRIO - CDA, na pessoa do seu Coordenador, infrafirmado, em razão dos Processos Administrativos relativos aos pedidos de regularização dos imóveis, no município de UAUÁ, na comunidade de LOGRADOURO, abaixo qualificados:

I - FAZENDA LOGRADOURO, sob o processo 478750-1, ocupado desde 17/06/2010, com área estimada de 35.0000 hectares, apresentado pelo Sr. ALDISIO CARDOSO ALVES, CPF: 022.901.785-19;

Torna público, para conhecimento dos confrontantes, seus representantes legais e terceiros interessados, que foi designado o período de 30/07/2016, a 30/08/2016 para realização dos trabalhos de medição e demarcação dos supra mencionados imóveis, ficando, de logo, todos convocados para comparecerem e acompanharem os trabalhos. Na hipótese de impossibilidade de execução dos serviços, fica designado o novo período de 31/08/2016, a 30/09/2016 para os referidos trabalhos. Declara-se, ainda, que os confrontantes são, eles próprios, intimados a participarem dos trabalhos de medição e demarcação. E para que não se alegue desconhecimento, mandou divulgar o presente EDITAL, afixando-o em lugares públicos, pelo prazo de 15 (quinze) dias.

Salvador, 14 de JULHO de 2016

Coordenador

Elias Jacob Mattar Neto
Coordenador de Ação Fundiária
Mat. 77.580.075-7
SDR/CDA

Prefeitura Municipal de Uauá



Secretaria de Desenvolvimento Rural - SDR.
Coordenação de Desenvolvimento Agrário - CDA



EDITAL COLETIVO

A COORDENAÇÃO DE DESENVOLVIMENTO AGRÁRIO - CDA, na pessoa do seu Coordenador, infrafirmado, em razão dos Processos Administrativos relativos aos pedidos de regularização dos imóveis, no município de UAUÁ, na comunidade de LAGOA DO PIRES, abaixo qualificados:

- 1 - FAZENDA LAGOA DO PIRES, sob o processo 478768-4, ocupado desde 22/06/1993, com área estimada de 2.0000 hectares, apresentado pela Sra. LUIZA CORDEIRO DA SILVA, CPF: 331.394.075-72;
- 2 - FAZENDA ALTO DO VAQUEJADOR, sob o processo 478762-5, ocupado desde 23/11/1990, com área estimada de 158.0000 hectares, apresentado pela Sra. JOANA OLIVEIRA DOS SANTOS ALVES, CPF: 666.606.455-00;
- 3 - FAZENDA LAJE DA CACHOEIRA, sob o processo 478763-3, ocupado desde 16/09/2008, com área estimada de 100.0000 hectares, apresentado pela Sra. JOANA OLIVEIRA DOS SANTOS ALVES, CPF: 666.606.455-00;
- 4 - FAZENDA LAGE DO SERROTE, sob o processo 510795-4, ocupado desde 06/02/2010, com área estimada de 7.0000 hectares, apresentado pela Sra. MARIA SORAIA FERREIRA DIAS, CPF: 036.376.485-20;
- 5 - FAZENDA LAGE DO SERROTE, sob o processo 510796-2, ocupado desde 26/09/2007, com área estimada de 10.0000 hectares, apresentado pela Sra. MARIA DAS DORES FERREIRA DE MORAIS, CPF: 582.112.925-72;
- 6 - FAZENDA PENDANGA, sob o processo 510797-0, ocupado desde 06/07/2002, com área estimada de 50.0000 hectares, apresentado pelo Sr. JOSE ALAONES MORAIS ALVES, CPF: 475.981.905-34;
- 7 - FAZENDA PAPAGAIO, sob o processo 510798-9, ocupado desde 09/09/2005, com área estimada de 50.0000 hectares, apresentado pela Sra. DEUSDETE RIBEIRO FERREIRA, CPF: 202.345.895-15;

Torna público, para conhecimento dos confrontantes, seus representantes legais e terceiros interessados, que foi designado o período de 30/07/2016, a 30/08/2016 para realização dos trabalhos de medição e demarcação dos supra mencionados imóveis, ficando, de logo,

Prefeitura Municipal de Uauá



Secretaria de Desenvolvimento Rural - SDR.
Coordenação de Desenvolvimento Agrário - CDA



EDITAL COLETIVO

todos convocados para comparecerem e acompanharem os trabalhos. Na hipótese de impossibilidade de execução dos serviços, fica designado o novo período de 31/08/2016, a 30/09/2016 para os referidos trabalhos. Declara-se, ainda, que os confrontantes são, eles próprios, intimados a participarem dos trabalhos de medição e demarcação. E para que não se alegue desconhecimento, mandou divulgar o presente EDITAL, afixando-o em lugares públicos, pelo prazo de 15 (quinze) dias.

Salvador, 14 de JULHO de 2016

Coordenador

Elias Jacob Mattar Neto
Coordenador de Ação Fundiária
Mat. 77.580.075-7
SDR/CDA

Prefeitura Municipal de Uauá



Secretaria de Desenvolvimento Rural - SDR.
Coordenação de Desenvolvimento Agrário - CDA



EDITAL COLETIVO

A COORDENAÇÃO DE DESENVOLVIMENTO AGRÁRIO - CDA, na pessoa do seu Coordenador, infrafirmado, em razão dos Processos Administrativos relativos aos pedidos de regularização dos imóveis, no município de UAUÁ, na comunidade de LAGOA DA PEDRA, abaixo qualificados:

1 - FAZENDA CALDEIRAO DE BAIXO, sob o processo 510782-2, ocupado desde 06/03/1995, com area estimada de 10.0000 hectares, apresentado pelo Sr. ELISMAR DIAS DE LIMA, CPF: 496.569.295-00;

Torna público, para conhecimento dos confrontantes, seus representantes legais e terceiros interessados, que foi designado o período de 30/07/2016, a 30/08/2016 para realização dos trabalhos de medição e demarcação dos supra mencionados imóveis, ficando, de logo, todos convocados para comparecerem e acompanharem os trabalhos. Na hipótese de impossibilidade de execução dos serviços, fica designado o novo período de 31/08/2016, a 30/09/2016 para os referidos trabalhos. Declara-se, ainda, que os confrontantes são, eles próprios, intimados a participares dos trabalhos de medição e demarcação. E para que não se alegue desconhecimento, mandou divulgar o presente EDITAL, afixando-o em lugares públicos, pelo prazo de 15 (quinze) dias.

Salvador, 14 de JULHO de 2016

Coordenador

Elias Jacob Mattar Neto
Coordenador de Ação Fundiária
Mat. 77.580.075-7
SDR/CDA

Prefeitura Municipal de Uauá



Secretaria de Desenvolvimento Rural - SDR.
Coordenação de Desenvolvimento Agrário - CDA



EDITAL COLETIVO

A COORDENAÇÃO DE DESENVOLVIMENTO AGRÁRIO - CDA, na pessoa do seu Coordenador, infrafirmado, em razão dos Processos Administrativos relativos aos pedidos de regularização dos imóveis, no município de UAUÁ, na comunidade de JUETE, abaixo qualificados:

1 - FAZENDA ROCA DAS AREIAS, sob o processo 510790-3, ocupado desde 05/05/1995, com área estimada de 30.0000 hectares, apresentado pelo Sr. VERAILDO DE SOUZA DIAS, CPF: 393.267.725-00;

Torna público, para conhecimento dos confrontantes, seus representantes legais e terceiros interessados, que foi designado o período de 30/07/2016, a 30/08/2016 para realização dos trabalhos de medição e demarcação dos supra mencionados imóveis, ficando, de logo, todos convocados para comparecerem e acompanharem os trabalhos. Na hipótese de impossibilidade de execução dos serviços, fica designado o novo período de 31/08/2016, a 30/09/2016 para os referidos trabalhos. Declara-se, ainda, que os confrontantes são, eles próprios, intimados a participarem dos trabalhos de medição e demarcação. E para que não se alegue desconhecimento, mandou divulgar o presente EDITAL, afixando-o em lugares públicos, pelo prazo de 15 (quinze) dias.

Salvador, 14 de JULHO de 2016

Coordenador

Elias Jacob Mattar Neto
Coordenador de Ação Fundiária
Mat. 77.580.075-7
SDR/CDA

Prefeitura Municipal de Uauá



Secretaria de Desenvolvimento Rural - SDR.
Coordenação de Desenvolvimento Agrário - CDA



EDITAL COLETIVO

A COORDENAÇÃO DE DESENVOLVIMENTO AGRÁRIO - CDA, na pessoa do seu Coordenador, infrafirmado, em razão dos Processos Administrativos relativos aos pedidos de regularização dos imóveis, no município de UAUÁ, na comunidade de JABOTICABA, abaixo qualificados:

1 - FAZENDA JABOTICABA, sob o processo 510794-6, ocupado desde 27/09/2003, com área estimada de 38.0000 hectares, apresentado pelo Sr. HUMBERTO BATISTA DOS SANTOS, CPF: 261.295.405-82;

Torna público, para conhecimento dos confrontantes, seus representantes legais e terceiros interessados, que foi designado o período de 30/07/2016, a 30/08/2016 para realização dos trabalhos de medição e demarcação dos supra mencionados imóveis, ficando, de logo, todos convocados para comparecerem e acompanharem os trabalhos. Na hipótese de impossibilidade de execução dos serviços, fica designado o novo período de 31/08/2016, a 30/09/2016 para os referidos trabalhos. Declara-se, ainda, que os confrontantes são, eles próprios, intimados a participarem dos trabalhos de medição e demarcação. E para que não se alegue desconhecimento, mandou divulgar o presente EDITAL, afixando-o em lugares públicos, pelo prazo de 15 (quinze) dias.

Salvador, 14 de JULHO de 2016

Coordenador

Elias Jacob Mattar Neto
Coordenador de Ação Fundiária
Mat. 77.580.075-7
SDR/CDA

Prefeitura Municipal de Uauá



Secretaria de Desenvolvimento Rural - SDR.
Coordenação de Desenvolvimento Agrário - CDA



EDITAL COLETIVO

A COORDENAÇÃO DE DESENVOLVIMENTO AGRÁRIO - CDA, na pessoa do seu Coordenador, infrafirmado, em razão dos Processos Administrativos relativos aos pedidos de regularização dos imóveis, no município de UAUÁ, na comunidade de IPOEIRA DO RIBEIRO, abaixo qualificados:

1 - FAZENDA IPOEIRA DO RIBEIRO, sob o processo 510975-2, ocupado desde 02/04/2004, com área estimada de 5.0000 hectares, apresentado pelo Sr. AILTON CARDOSO DA SILVA, CPF: 044.087.285-51;

2 - FAZENDA IPOEIRA DO RIBEIRO, sob o processo 510976-0, ocupado desde 10/06/2003, com área estimada de 17.0000 hectares, apresentado pelo Sr. ANTONIO DOMINGOS DA SILVA, CPF: 164.787.205-78;

Torna público, para conhecimento dos confrontantes, seus representantes legais e terceiros interessados, que foi designado o período de 30/07/2016, a 30/08/2016 para realização dos trabalhos de medição e demarcação dos supra mencionados imóveis, ficando, de logo, todos convocados para comparecerem e acompanharem os trabalhos. Na hipótese de impossibilidade de execução dos serviços, fica designado o novo período de 31/08/2016, a 30/09/2016 para os referidos trabalhos. Declara-se, ainda, que os confrontantes são, eles próprios, intimados a participarem dos trabalhos de medição e demarcação. E para que não se alegue desconhecimento, mandou divulgar o presente EDITAL, afixando-o em lugares públicos, pelo prazo de 15 (quinze) dias.

Salvador, 14 de JULHO de 2016

Coordenador

Elias Jacob Mattar Neto
Coordenador de Ação Fundiária
Mat. 77.580.075-7
SDR/CDA

Prefeitura Municipal de Uauá



Secretaria de Desenvolvimento Rural - SDR,
Coordenação de Desenvolvimento Agrário - CDA



EDITAL COLETIVO

A COORDENAÇÃO DE DESENVOLVIMENTO AGRÁRIO - CDA, na pessoa do seu Coordenador, infrafirmado, em razão dos Processos Administrativos relativos aos pedidos de regularização dos imóveis, no município de UAUÁ, na comunidade de IPOEIRA CERCADA, abaixo qualificados:

1 - FAZENDA IPOEIRA CERCADA, sob o processo 510780-6, ocupado desde 09/11/2008, com área estimada de 10.0000 hectares, apresentado pelo Sr. JOSE OSMUNDO DA SILVA, CPF: 286.307.265-04;

Torna público, para conhecimento dos confrontantes, seus representantes legais e terceiros interessados, que foi designado o período de 30/07/2016, a 30/08/2016 para realização dos trabalhos de medição e demarcação dos supra mencionados imóveis, ficando, de logo, todos convocados para comparecerem e acompanharem os trabalhos. Na hipótese de impossibilidade de execução dos serviços, fica designado o novo período de 31/08/2016, a 30/09/2016 para os referidos trabalhos. Declara-se, ainda, que os confrontantes são, eles próprios, intimados a participarem dos trabalhos de medição e demarcação. E para que não se alegue desconhecimento, mandou divulgar o presente EDITAL, afixando-o em lugares públicos, pelo prazo de 15 (quinze) dias.

Salvador, 14 de JULHO de 2016

Coordenador

Elias Jacob Mattar Neto
Coordenador de Ação Fundiária
Mat. 77.580.075-7
SDR/CDA

Prefeitura Municipal de Uauá



Secretaria de Desenvolvimento Rural - SDR.
Coordenação de Desenvolvimento Agrário - CDA



EDITAL COLETIVO

A COORDENAÇÃO DE DESENVOLVIMENTO AGRÁRIO - CDA, na pessoa do seu Coordenador, infrafirmado, em razão dos Processos Administrativos relativos aos pedidos de regularização dos imóveis, no município de UAUÁ, na comunidade de IMPOEIRA CERCADA, abaixo qualificados:

1 - FAZENDA IPUEIRA CERCADA, sob o processo 510874-8, ocupado desde 06/06/2000, com área estimada de 10.0000 hectares, apresentado pela Sra. MARIA MENEZES OLIVEIRA DA SILVA, CPF: 504.018.075-68;

Torna público, para conhecimento dos confrontantes, seus representantes legais e terceiros interessados, que foi designado o período de 30/07/2016, a 30/08/2016 para realização dos trabalhos de medição e demarcação dos supra mencionados imóveis, ficando, de logo, todos convocados para comparecerem e acompanharem os trabalhos. Na hipótese de impossibilidade de execução dos serviços, fica designado o novo período de 31/08/2016, a 30/09/2016 para os referidos trabalhos. Declara-se, ainda, que os confrontantes são, eles próprios, intimados a participarem dos trabalhos de medição e demarcação. E para que não se alegue desconhecimento, mandou divulgar o presente EDITAL, afixando-o em lugares públicos, pelo prazo de 15 (quinze) dias.

Salvador, 14 de JULHO de 2016

Coordenador



Elias Jacob Mattar Neto
Coordenador de Ação Fundiária
Mat. 77.580.075-7
SDR/CDA

Prefeitura Municipal de Uauá



Secretaria de Desenvolvimento Rural - SDR.
Coordenação de Desenvolvimento Agrário - CDA



EDITAL COLETIVO

A COORDENAÇÃO DE DESENVOLVIMENTO AGRÁRIO - CDA, na pessoa do seu Coordenador, infrafirmado, em razão dos Processos Administrativos relativos aos pedidos de regularização dos imóveis, no município de UAUÁ, na comunidade de FIDELIS, abaixo qualificados:

1 - FAZ. FIDELIS, sob o processo 370092-5, ocupado desde 20/09/2010, com área estimada de 17.0000 hectares, apresentado pelo Sr. MATIAS DIAS DA SILVA, CPF: 251.594.615-15;

2 - FAZ. LAGOA DA BESTA, sob o processo 379932-8, ocupado desde 22/09/2010, com área estimada de 90.0000 hectares, apresentado pelo Sr. JUVALDINO DIAS DE SANTANA, CPF: 622.375.945-20;

3 - FAZENDA FIDELES, sob o processo 510786-5, ocupado desde 08/09/2009, com área estimada de 70.0000 hectares, apresentado pela Sra. EDINELZA SILVA ALVES, CPF: 891.498.315-34;

4 - FAZENDA FIDELES, sob o processo 510787-3, ocupado desde 06/06/2010, com área estimada de 30.0000 hectares, apresentado pelo Sr. LEANDRO SILVA ALVES, CPF: 362.596.858-40;

Torna público, para conhecimento dos confrontantes, seus representantes legais e terceiros interessados, que foi designado o período de 30/07/2016, a 30/08/2016 para realização dos trabalhos de medição e demarcação dos supra mencionados imóveis, ficando, de logo, todos convocados para comparecerem e acompanharem os trabalhos. Na hipótese de impossibilidade de execução dos serviços, fica designado o novo período de 31/08/2016, a 30/09/2016 para os referidos trabalhos. Declara-se, ainda, que os confrontantes são, eles próprios, intimados a participarem dos trabalhos de medição e demarcação. E para que não se alegue desconhecimento, mandou divulgar o presente EDITAL, afixando-o em lugares públicos, pelo prazo de 15 (quinze) dias.

Salvador, 14 de JULHO de 2016

Coordenador

Elias Jacob Maiter Neto
Coordenador de Ação Fundiária
Mat. 77.580.075-7
SDR/CDA

Prefeitura Municipal de Uauá



Secretaria de Desenvolvimento Rural - SDR.
Coordenação de Desenvolvimento Agrário - CDA



EDITAL COLETIVO

A COORDENAÇÃO DE DESENVOLVIMENTO AGRÁRIO - CDA, na pessoa do seu Coordenador, infrafirmado, em razão dos Processos Administrativos relativos aos pedidos de regularização dos imóveis, no município de UAUÁ, na comunidade de FAZENDA MERCE, abaixo qualificados:

- 1 - FAZENDA MERCE, sob o processo 479907-0, ocupado desde 10/05/2009, com área estimada de 16.0000 hectares, apresentado pela Sra. VITORIA ALVES DE OLIVEIRA, CPF: 331.396.795-72;

Torna público, para conhecimento dos confrontantes, seus representantes legais e terceiros interessados, que foi designado o período de 30/07/2016, a 30/08/2016 para realização dos trabalhos de medição e demarcação dos supra mencionados imóveis, ficando, de logo, todos convocados para comparecerem e acompanharem os trabalhos. Na hipótese de impossibilidade de execução dos serviços, fica designado o novo período de 31/08/2016, a 30/09/2016 para os referidos trabalhos. Declara-se, ainda, que os confrontantes são, eles próprios, intimados a participarem dos trabalhos de medição e demarcação. E para que não se alegue desconhecimento, mandou divulgar o presente EDITAL, afixando-o em lugares públicos, pelo prazo de 15 (quinze) dias.

Salvador, 14 de JULHO de 2016

Coordenador

Elias Jacob Mattar Neto
Coordenador de Ação Fundiária
Mat. 77.580.075-7
SDR/CDA