



Diário Oficial do **Município**

Prefeitura Municipal de Uauá

quarta-feira, 22 de julho de 2020

Ano VIII - Edição nº 01271 | Caderno 1

Prefeitura Municipal de Uauá publica



Praça Praça Belarmino José Rodrigues | S/N | Centro | Uauá-Ba

www.pmuaua.ba.ipmbrasil.org.br

Este documento foi assinado digitalmente por SERASA Experian
3437BE3509575D2CBE310E354F081F7E

Prefeitura Municipal de Uauá

SUMÁRIO

- TERMO DE HOMOLOGAÇÃO PREGÃO ELETRÔNICO Nº 001/2020
- EXTRATO DE RATIFICAÇÃO E HOMOLOGAÇÃO - PREGÃO ELETRÔNICO 001/2020.
- REPUBLICAÇÃO -TÍTULO DE DOMÍNIO DE RECONHECIMENTO PARTICULAR

Prefeitura Municipal de Uauá

Pregão Eletrônico



ESTADO DA BAHIA
PREFEITURA MUNICIPAL DE UAUÁ
GABINETE DO PREFEITO

TERMO DE HOMOLOGAÇÃO

PROCESSO ADMINISTRATIVO LICITATÓRIO Nº 0082/2020

PREGÃO ELETRÔNICO Nº 001/2020

O **Prefeito Municipal de Uauá**, Estado da Bahia, no uso de suas atribuições e com fundamento nas Leis nºs 8.666/93 e 10.520/2002, e posteriores alterações, resolve **RATIFICAR e HOMOLOGAR**, o presente processo licitatório na modalidade Pregão Eletrônico, tombado sob o n.º 001/2020, cujo objeto é a contratação de empresa para aquisição de equipamentos e materiais permanentes para a Unidade de Atenção Especializada em Saúde (Hospital Municipal Dr. Jair Braga) no Município de Uauá, com recursos oriundos de Emenda Parlamentar (Proposta nº 13492.241000/1200-01), em favor das empresas **MONTALTEC SERVICOS LTDA**, inscrita no CNPJ nº. 13.163.794/0001-56, inscrição estadual nº. 27.135.941-2, situada à Rua Siriri, Nº 430, Centro, CEP: 49.010-450, Aracajú - Sergipe, com o valor ofertado de R\$ 10.500,00 (dez mil e quinhentos reais), vencedora dos itens 03 e 04, e **MEDVASF DISTRIBUIDORA DE PRODUTOS HOSPITALARES LTDA**, inscrita no CNPJ nº. 26.326.200/0001-22, inscrição estadual nº. 0692405-07, situada à Rua Doutor Júlio de Melo, Nº 61, Centro, CEP: 56.302-150, Petrolina – Pernambuco, com o valor ofertado de R\$ 930,00 (novecentos e trinta reais), vencedora do item 05, nas condições apresentadas em suas propostas de preços.

Uauá-Ba, 17 de julho de 2020.

Lindomar de Abreu Dantas
Prefeito Municipal

Praça Belarmino José Rodrigues, s/n, Centro, Uauá – Bahia
Tels.: (74) 3673-1707 / 1938 – CNPJ: 13.698.758/0001-97

Prefeitura Municipal de Uauá

Pregão Eletrônico

EXTRATO DE RATIFICAÇÃO E HOMOLOGAÇÃO

O **MUNICÍPIO DE UAUÁ**, Estado da Bahia, no uso de suas atribuições, resolve **RATIFICAR e HOMOLOGAR**, processo administrativo Licitatório nº 0082/2020 na modalidade Pregão Eletrônico 001/2020, nos termos Leis nºs 8.666/93 e 10.520/2002, em favor das empresas **MONTALTEC SERVICOS LTDA**, inscrita no CNPJ nº. 13.163.794/0001-56 e **MEDVASF DISTRIBUIDORA DE PRODUTOS HOSPITALARES LTDA**, inscrita no CNPJ nº. 26.326.200/0001-22, para que produza os efeitos legais pertinentes. Uauá/BA, 17 de julho de 2020. Lindomar de Abreu Dantas – Prefeito Municipal.

Prefeitura Municipal de Uauá

Outros

**PREFEITURA MUNICIPAL DE UAUÁ
ESTADO DA BAHIA**

TÍTULO N°0047/2019

RECONHECIMENTO DE DOMÍNIO PARTICULAR

O **PREFEITO DO MUNICÍPIO DE UAUÁ**, Estado da Bahia, tendo em vista os dispositivos da Lei Municipal nº 540, de 09 de janeiro de 2015, regulamentada pelo Decreto nº 448 de 16 de dezembro de 2015, considerando o que consta do **PROCESSO DE RECONHECIMENTO DE DOMÍNIO PARTICULAR N° 0047/2019**, na modalidade alienação, outorga a **GILSON MORAIS DA CONCEIÇÃO**, brasileiro, maior, capaz, casado, comerciante, RG nº 09103886-36 SSP/BA, inscrito no CPF sob o nº 990.946.815-87, residente na Rua Boa Vista, nº 147, Centro, município de Uauá, Estado da Bahia, Título Definitivo de um terreno urbano com inscrição imobiliária nº 01.01.009.0269.001 e área de 19,04 m² (dezenove metros e quatro centímetros quadrados), sendo 4,70 m (quatro metros e setenta centímetros) de frente; 4,48 m (quatro metros e quarenta e oito centímetros) de fundo; 4,09 m (quatro metros e nove centímetros) na lateral direita; e 4,20 m (quatro metros e vinte centímetros) na lateral esquerda; no valor de R\$ 25.000,00 (vinte e cinco mil reais); com coordenadas geodésicas: Latitude: 9°50'34.35" Sul e Longitude: 39°28'51.71" Oeste; localizado na Rua Jerônimo De Sá Rodrigues, nº 55, Centro, nesta cidade de Uauá, estado da Bahia, com limites e confrontações seguintes: lateral direita: Evandro Gomes de Andrade; lateral esquerda: Rua Dois de Julho; frente: Rua Jerônimo de Sá Rodrigues; e fundo: Jozelita Moura Silva. Desmembrado do Título de Reconhecimento de Domínio Particular, registrado na Matrícula nº 551, as fls.76 do Livro 02, no Cartório de Registro de Imóveis, Hipotecas, Títulos e Documentos das Pessoas Jurídicas da Comarca de Uauá, Estado da Bahia.

Planta com memorial descritivo e coordenadas UTM anexos ao presente Título.

GABINETE DO PREFEITO MUNICIPAL DE UAUÁ, 26 de agosto de 2019.

Lindomar de Abreu Dantas
PREFEITO MUNICIPAL

Código de segurança: {0888A11C-17BE-42D5-A077-FE4BE98761DB}



Praça Praça Belarmino José Rodrigues | S/N | Centro | Uauá-Ba

www.pmuaua.ba.ipmbrasil.org.br

Prefeitura Municipal de Uauá



OLIVEIRA VANETTI

ARQUITETURA | URBANISMO | EMPREENDIMENTOS IMOBILIÁRIOS

MEMORIAL DESCRITIVO

REFERENTE AO IMÓVEL LANÇADO NO CADASTRO IMOBILIÁRIO DO MUNICÍPIO SOB Nº:
01.01.009.0269.001


Requerente:	GILSON MORAIS DA CONCEIÇÃO		
	CPF: 990.946.815-87		
Propriedade:	Imóvel Comercial	Área do terreno:	19,04m².
Endereço:	Rua Jerônimo de Sá Rodrigues, nº 55 Município de Uauá/BA	Área construída:	19,04m².
		Data:	19/07/2019


Limites e Confrontações de quem da rua olha para o imóvel:

- Lado Direito: RUA DOIS DE JULHO
- Lado Esquerdo: EVANDRO GOMES DE ANDRADE
- Fundo: JOZELITA MOURA SILVA
- Frente: RUA JERÔNIMO DE SÁ RODRIGUES

Descrição do Imóvel

Um terreno localizado à Rua Jerônimo de Sá Rodrigues, nº 55, neste município de Uauá-Bahia, com Latitude $9^{\circ}50'34.35''S$ e Longitude $39^{\circ}28'51.71''O$ referenciada ao meridiano central $39^{\circ}WGr$, medindo 4,70m (quatro metros e setenta centímetros) de frente; 4,48m (quatro metros e quarenta e oito centímetros) de fundo por 4,20m (quatro metros e vinte centímetros) da frente ao fundo do lado direito de quem da rua olha para o imóvel e 4,09m (quatro metros e nove centímetros) da frente ao fundo do lado esquerdo de quem da rua olha para o imóvel; iniciando no ponto **P1** com as coordenadas UTM Leste 447 253,99 e Norte 8911 923,02 de onde segue por 4,48m até encontrar o ponto **P2** com as coordenadas UTM Leste 447 255,44 e Norte 8911 918,79 confrontando neste trecho com a JOZELITA MOURA SILVA onde deflete à direita com ângulo de 88° e segue por 4,20m até encontrar o ponto **P3** com coordenadas UTM Leste 447 251,43 e Norte 8911 917,54 confrontando neste trecho com RUA DOIS DE JULHO, onde deflete à direita com ângulo de 90° e segue por 4,70m até o ponto **P4** com coordenadas UTM Leste 447 250,02 e Norte 8911 922,03 confrontado neste trecho com RUA JERÔNIMO DE SÁ RODRIGUES, onde deflete à direita com ângulo de 87° e segue por 4,09m até encontrar com o ponto **P1** já descrito confrontando neste trecho com EVANDRO GOMES DE ANDRADE, encerrando assim o perímetro de 17,47m e área de 19,04m². Todas as coordenadas aqui descritas estão georeferenciadas ao sistema geodésico brasileiro e encontram-se representadas no sistema UTM, referenciadas ao meridiano central $39^{\circ}WGr$, tendo como DATUM o SIRGAS 2000. Todos os azimutes e distâncias, a área e perímetros foram calculados no plano UTM.

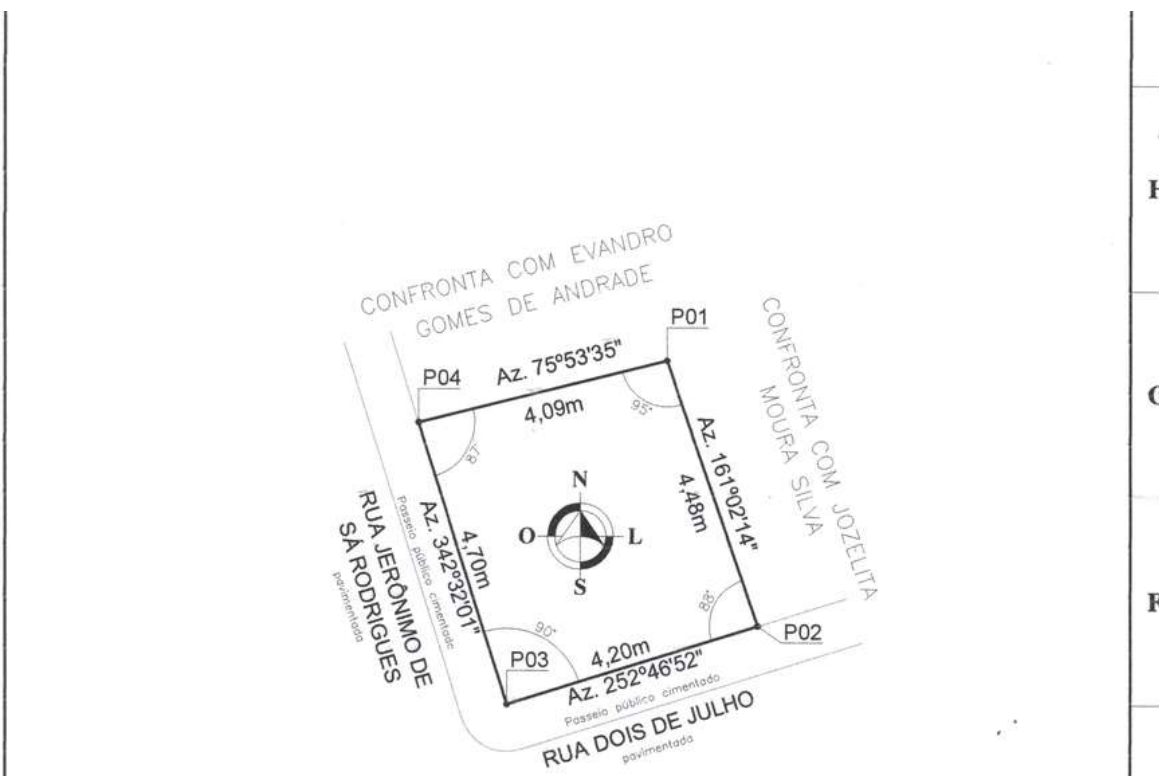

 Arq. DANIEL VANETTI
 CAU: A25702-8
 Uauá, 19 de julho de 2019.


 GILSON MORAIS DA CONCEIÇÃO
 Requerente

Av. Pedro Ribeiro, 40 | Centro | Uauá | BA | CEP 48950 000 | (74) 3673 9041 | CNPJ 17.721.393/0001-25
 Elisângela Oliveira - Diretora
 (74) 9 9956 2185
 elisan_enric@hotmail.com

Arq. Daniel Vanetti
 Resp. Técnico (74) 9 9956 2185
 d.vanetti2706@gmail.com

Prefeitura Municipal de Uauá



ÁREA = 19,04m²

COORDENADAS GEOGRÁFICAS						
PONTO	NORTE	LESTE	PONTO	NORTE	LESTE	REFERÊNCIA
P01	8911 923,02	447 253,99	P03	8911 917,54	447 251,43	DATUM: SIRGAS 2000
P02	8911 918,79	447 255,44	P04	8911 922,03	447 250,02	MERID. CENTRAL: - 39° WGr

REVISÃO	DATA	DESENHADO	REVISADO	LEVANTAMENTO PLANIMÉTRICO	FOLHA:
00 - APRESENTAÇÃO INICIAL	23/12/18	DANIEL	DANIEL		ÚNICA
01 - ATUALIZAÇÃO DO Nº DE INSCRIÇÃO	19/07/19	DANIEL	DANIEL		

ASSUNTO: PROCESSO ADMINISTRATIVO DE RECONHECIMENTO DE DOMÍNIO
LOCAL: RUA JERÔNIMO DE SÁ RODRIGUES, Nº 55
BAIRRO: CENTRO - UAUÁ/BA
INSCRIÇÃO: 01.01.009.0269.001
REQUERENTE: GILSON MORAIS DA CONCEIÇÃO
CEP: 48950 - 000
CAT. USO: COMERCIAL

OLIVEIRA VANETTI
 ARQUITETURA-URBANISMO-EMPREENHIMENTOS IMOBILIÁRIOS
 Av. PEDRO RIBEIRO s/n - CENTRO - UAUÁ/BA (74) 9 9956 2185
 email: d.vanet706@gmail.com

LEVANTADO	NOME	DATA	ESTADO	PROPOSTO	DATA	PROPOSTO	PROPOSTO
LEVANTADO	DANIEL	23/12/2018	1	PROPOSTO	19/07/2019	1	PROPOSTO
DESENHADO	DANIEL	23/12/2018	1	PROPOSTO	19/07/2019	1	PROPOSTO
REVISADO	DANIEL	19/07/2019	1	PROPOSTO	19/07/2019	1	PROPOSTO

Gilson Moraes da Conceição
 REQUERENTE
 APROBADO DANIEL VANETTI - CAU: A25702-8
 AUTOR DO PROJETO/RESPONSÁVEL TÉCNICO

06 05 04 03 02 01