



Diário Oficial do **Município**

Prefeitura Municipal de Uauá

segunda-feira, 19 de março de 2018

Ano VI - Edição nº 00809 | Caderno 1

Prefeitura Municipal de Uauá publica



Praça Praça Belarmino José Rodrigues | S/N | Centro | Uauá-Ba

www.pmuaua.ba.ipmbrasil.org.br

Este documento foi assinado digitalmente por SERASA Experian
33CCF812A08AC694955F98DAC955A61C

Prefeitura Municipal de Uauá

SUMÁRIO

- AVISO DE RESULTADO DE LICITAÇÃO - PREGÃO PRESENCIAL Nº 007/2018.
- TÍTULO DE DOMÍNIO DE RECONHECIMENTO PARTICULAR- TÍTULOS Nº0001 À 0013/2018.
- ERRATA - PREGÃO PRESENCIAL Nº 007/2018.
- EXTRATO DE DISPENSAS.
- EXTRATOS DE CONTRATOS.
- CONCORRÊNCIA Nº 001/2017 - AVISO DE CONVOCAÇÃO PARA SESSÃO DE ABERTURA DA PROPOSTA FINANCEIRA.
- EXTRATO DA DECISÃO SOBRE RECURSO – CONCORRÊNCIA Nº 001/2017

Prefeitura Municipal de Uauá

Pregão Presencial



ESTADO DA BAHIA
PREFEITURA MUNICIPAL DE UAUÁ
SETOR DE LICITAÇÃO

AVISO DE RESULTADO DE LICITAÇÃO
PROCESSO ADMINISTRATIVO Nº 0030/2018
PREGÃO PRESENCIAL Nº 007/2018

O Município de Uauá, Estado da Bahia, através do Pregoeiro Oficial do Município e equipe de apoio, designados pelo Decreto Municipal nº 740/2018, datado de 02 de janeiro de 2018, nos termos das Leis Federais nº. 10.520 de 17 de julho de 2002 c/c a Lei Federal nº. 8.666, de 21 de junho de 1993 e legislação pertinente, torna publico para conhecimento de quem possa interessar o resultado da licitação sob a modalidade Pregão Presencial, autuada sob o nº 007/2018, do tipo Menor Preço Global Por Lote, cujo objeto é a contratação de empresa para aquisição e instalação de câmeras de monitoramento para o Hospital Municipal Dr. Jair Braga, sendo vencedora a seguinte empresa: LC ALMEIDA DA SILVA, CNPJ: 20.380.399/0001-90, vencedora dos LOTES I e II, com os valores respectivos de R\$ 4.400,00 (quatro mil e quatrocentos reais) e R\$ 450,00 (quatrocentos e cinquenta reais), perfazendo o valor global de R\$ 4.950,00 (quatro mil novecentos e cinquenta reais).

Uauá-Ba, 19 de março de 2018.

Max Denys Alves da Silva
Pregoeiro Oficial

Prefeitura Municipal de Uauá

Outros



PREFEITURA MUNICIPAL DE UAUÁ ESTADO DA BAHIA

TITULO N°0006/2018

RECONHECIMENTO DE DOMÍNIO PARTICULAR

O **PREFEITO DO MUNICÍPIO DE UAUÁ**, Estado da Bahia, tendo em vista os dispositivos da Lei Municipal nº 540, de 09 de janeiro de 2015, regulamentada pelo Decreto nº 448 de 16 de dezembro de 2015, considerando o que consta do **PROCESSO DE RECONHECIMENTO DE DOMÍNIO PARTICULAR N° 0049/2016**, na modalidade alienação, outorga a **IVONEIDE TRINDADE DA CRUZ**, brasileira, maior, capaz, solteira, autônoma, RG nº 07.369.041-27 SSP/BA, inscrita no CPF sob o nº 010.850.215-56, residente no Rua Francisco Borges Rodrigues, nº 23, centro, município de Uauá – Bahia, Título Definitivo de um terreno urbano com inscrição imobiliária nº 01.01.010.0223.001 e área de 42,83 m² (quarenta e dois metros e oitenta e três centímetros quadrados), sendo 4,30 m (quatro metros e trinta centímetros) de frente; 4,30 m (quatro metros e trinta centímetros) de fundo; 10,00 m (dez metros) na lateral direita; e 10,00 m (dez metros) na lateral esquerda; no valor de R\$ 30.000,00 (trinta mil reais), com coordenadas geodésicas: Latitude: 9°50'33,18" Sul e Longitude: 39°28'57,13" Oeste; localizado na Rua Francisco Borges Rodrigues, nº 37, centro, nesta cidade de Uauá, estado da Bahia, com limites e confrontações seguintes: lateral direita: Rua Francisco Borges Rodrigues; lateral esquerda: Maria de Lourdes dias de Abreu Santos; frente: João Aleixo Rodrigues; e fundo: Ivoneide Trindade da Cruz. Desmembrado do Título de Reconhecimento de Domínio Particular, registrado na Matrícula nº 551, as fls.76 do Livro 02, no Cartório de Registro de Imóveis, Hipotecas, Títulos e Documentos das Pessoas Jurídicas da Comarca de Uauá, Estado da Bahia.

Planta com memorial descritivo e coordenadas UTM anexos ao presente Título.

GABINETE DO PREFEITO MUNICIPAL DE UAUÁ, 12 de março de 2018.

Lindomar de Abreu Dantas
PREFEITO MUNICIPAL

Código de segurança: {55C9390E-F221-449D-A5C6-24C76202F288}



Prefeitura Municipal de Uauá

MEMORIAL DESCRITIVO

PROPRIETÁRIO: IVONEIDE TRINDADE DA CRUZ
LUGAR: RUA FRANCISCO BORGES RODRIGUES, Nº 37
ÁREA (m²): 42,83
PERÍMETRO (m): 28,54

DISTRITO: SEDE
IMÓVEL: LOTE URBANO
UF: BAHIA
MUNICÍPIO: UAUÁ

FRENTE: JOÃO ALEIXO RODRIGUES
LADO DIREITO: RUA FRANCISCO BORGES RODRIGUES
FUNDO: CANDIDA CRUZ
LADO ESQUERDO: MARIA DE LOURDES DIAS DE ABREU SANTOS

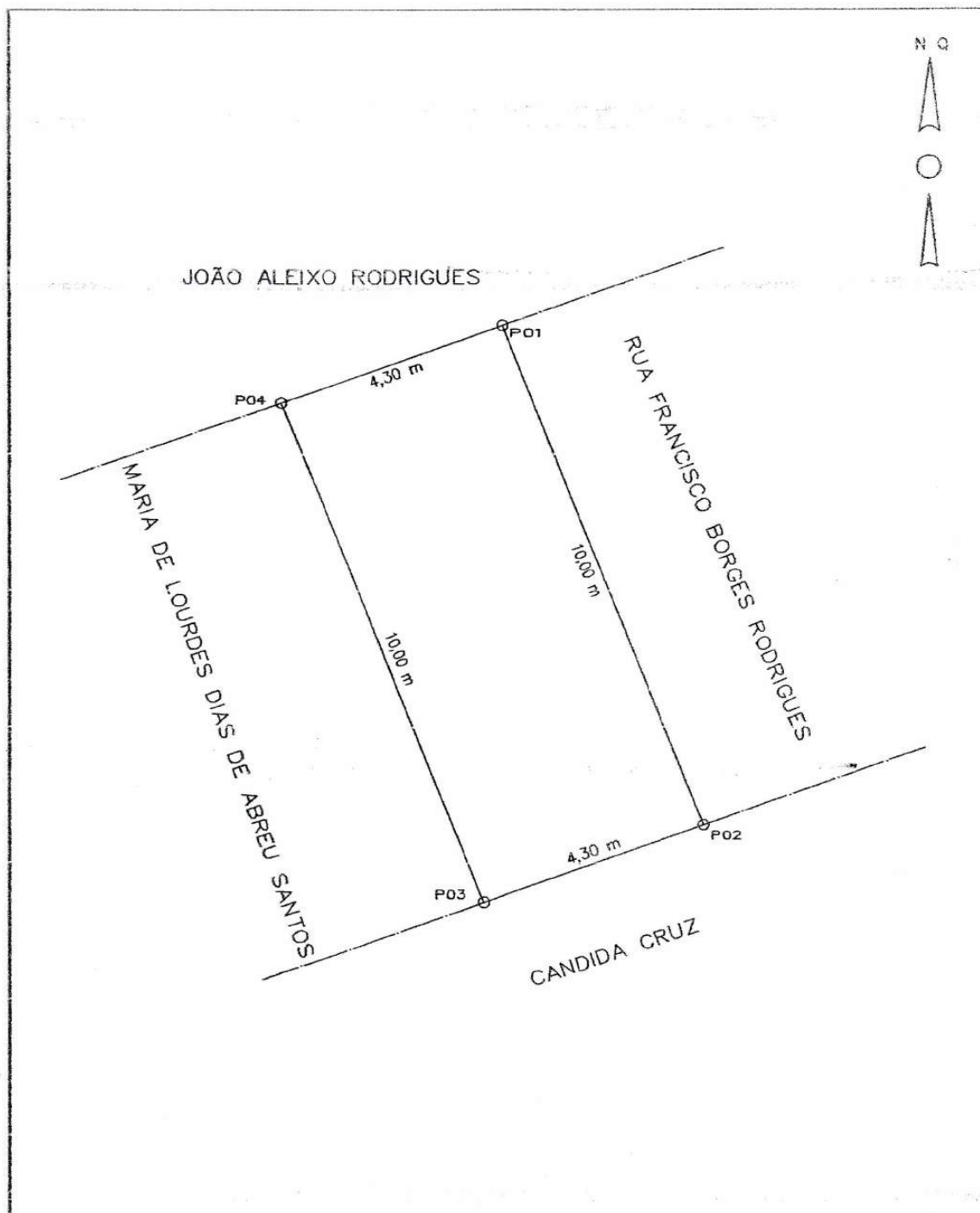
DESCRIÇÃO DO PERÍMETRO

Partindo do marco **P01**, situado no limite com **RUA FRANCISCO BORGES RODRIGUES**, definido pela coordenada geográfica de Latitude **9°50'33,18" Sul** e Longitude **39°28'57,13" Oeste**, Datum **WGS-84** e pela coordenada plana UTM **8.911.957,690** m Norte e **447.090,350** m Leste, referida ao meridiano central **39° WGr**, deste, confrontando neste trecho com **RUA FRANCISCO BORGES RODRIGUES**, seguindo com distância de **10,00** m e azimute plano de **158°13'03"** chega-se ao marco **P02**, deste confrontando neste trecho com **CANDIDA CRUZ**, seguindo com distância de **4,30** m e azimute plano de **250°33'36"** chega-se ao marco **P03**, deste confrontando neste trecho com **MARIA DE LOURDES DIAS DE ABREU SANTOS**, seguindo com distância de **10,00** m e azimute plano de **338°13'03"** chega-se ao marco **P04**, deste confrontando neste trecho com **JOÃO ALEIXO RODRIGUES**, seguindo com distância de **4,30** m e azimute plano de **70°33'36"** chega-se ao marco **P01**, ponto inicial da descrição deste perímetro.

DATA	MUNICIPIO	RESPONSÁVEL TÉCNICO
15/01/18		Allsson José da G. Oliveira Engenheiro Civil

CREA-BA 051639734-6

Prefeitura Municipal de Uauá



LEVANTAMENTO PLANIMETRICO		COORDENADAS UTM DATUM: WGS-84 MERIDIANO CENTRAL: -39	
PROPRIETARIO: IVONEIDE TRINDADE DA CRUZ			
IMÓVEL: LOTE URBANO		LUGAR: RUA FRANCISCO BORGES RODRIGUES, N° 37	
MUNICIPIO: UAUÁ		DISTRITO: SEDE	
ÁREA (m²): 42,83	ESCALA: 1:100	DATA DA MEDIÇÃO: 28/07/2016	PERIMETRO: 28,54 m
		 Alisson José da G. Oliveira Engenheiro Civil CREA-BA 051639734-6	

You created this PDF from an application that is not licensed to print to nonPDF printer (http://www.nonpdf.com)

Praça Praça Belarmino José Rodrigues | S/N | Centro | Uauá-Ba

www.pmuaua.ba.ipmbrasil.org.br

Este documento foi assinado digitalmente por SERASA Experian
9B6C701F8E6A9FE26C5244BE0486AB5A

Prefeitura Municipal de Uauá



PREFEITURA MUNICIPAL DE UAUÁ ESTADO DA BAHIA

TÍTULO Nº0007/2018

RECONHECIMENTO DE DOMÍNIO PARTICULAR

O **PREFEITO DO MUNICÍPIO DE UAUÁ**, Estado da Bahia, tendo em vista os dispositivos da Lei Municipal nº 540, de 09 de janeiro de 2015, regulamentada pelo Decreto nº 448 de 16 de dezembro de 2015, considerando o que consta do **PROCESSO DE RECONHECIMENTO DE DOMÍNIO PARTICULAR Nº 0007/2018**, na modalidade alienação, outorga a **MARIA DE LOURDES RIBEIRO GUIMARÃES**, brasileira, maior, capaz, viúva, aposentada, RG nº 02178394-28, inscrita no CPF sob o nº 128.346.375-04, residente na rua Vicente José Barbosa, s/n, município de Uauá – Bahia, Título Definitivo de um terreno urbano com inscrição imobiliária nº 01.01.031.0254.001 e área de 50,20 m² (cinquenta metros e vinte centímetros quadrados), sendo 2,05 m (dois metros e cinco centímetros) de frente; 1,00 m (um metro) de fundo; 33,11 m (trinta e três metros e onze centímetros) na lateral direita; e 33,30 m (trinta e três metros e trinta centímetros) na lateral esquerda; no valor de R\$ 50.000,00 (cinquenta mil reais), com coordenadas geodésicas: Latitude: 9°50'37,71 Sul e Longitude: 39°28'47,56 Oeste; localizado na rua Vicente José Barbosa, s/n, Centro, nesta cidade de Uauá, estado da Bahia, com limites e confrontações seguintes: lateral direita: Espólio de José Dias Ribeiro; lateral esquerda: Rua Vicente José Barbosa; frente: Praça Ademar Rodrigues Guimarães; e fundo: Geraldo José Ribeiro Guimarães. Desmembrado do Título de Reconhecimento de Domínio Particular, registrado na Matrícula nº 551, as fls.76 do Livro 02, no Cartório de Registro de Imóveis, Hipotecas, Títulos e Documentos das Pessoas Jurídicas da Comarca de Uauá, Estado da Bahia.

Planta com memorial descritivo e coordenadas UTM anexos ao presente Título.

GABINETE DO PREFEITO MUNICIPAL DE UAUÁ, 12 de março de 2018.


Lindomar de Abreu Dantas
PREFEITO MUNICIPAL

Código de segurança: {77049193-D737-45D6-80D3-ABD8D4D14681}



Prefeitura Municipal de Uauá

MEMORIAL DESCRITIVO

PROPRIETÁRIA: MARIA DE LOURDES RIBEIRO GUIMARÃES
DISTRITO: ZONA URBANA
PROPRIEDADE: TERRENO
ÁREA (M2): 50,20
PERÍMETRO (m): 69,457
MUNICÍPIO: UAUÁ

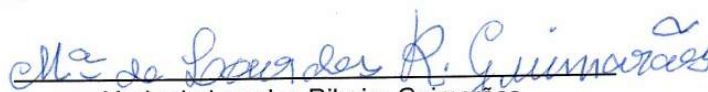
UF: Bahia


NORTE: ESPOLIO DE JOSÉ DIAS RIBEIRO
LESTE: GERALDO JOSÉ RIBEIRO GUIMARÃES
SUL: RUA VICENTE JOSÉ BARBOSA
OESTE: PRAÇA ADEMAR RODRIGUES GUIMARÃES

DESCRIÇÃO DO PERÍMETRO

Partindo do marco **1**, situado no limite com **GERALDO JOSÉ RIBEIRO GUIMARÃES**, definido pela coordenada geográfica de Latitude **9°50'37,71" Sul** e Longitude **39°28' 47,56" Oeste**, e pela coordenada plana UTM **8.911.818,919 m** Norte e **447.381,975 m** Leste, deste, confrontando neste trecho com **GERALDO JOSÉ RIBEIRO GUIMARÃES**, seguindo com distância de **1,00 m** e azimute plano de **164°30'04"**, chega-se ao marco **2**, deste confrontando neste trecho com a **RUA VICENTE JOSÉ BARBOSA**, seguindo com distância de **33,30 m** e azimute plano de **266°38'01"**, chega-se ao marco **3**, deste confrontando neste trecho com **PRAÇA ADEMAR RODRIGUES GUIMARÃES**, seguindo com distância de **2,05 m** e azimute plano de **356°38'01"**, chega-se ao marco **4**, deste confrontando neste trecho com **ESPOLIO DE JOSÉ DIAS RIBEIRO**, seguindo com distância de **33,11 m** e azimute **88°29'23"**, chega-se ao marco **1**, ponto inicial da descrição deste perímetro.

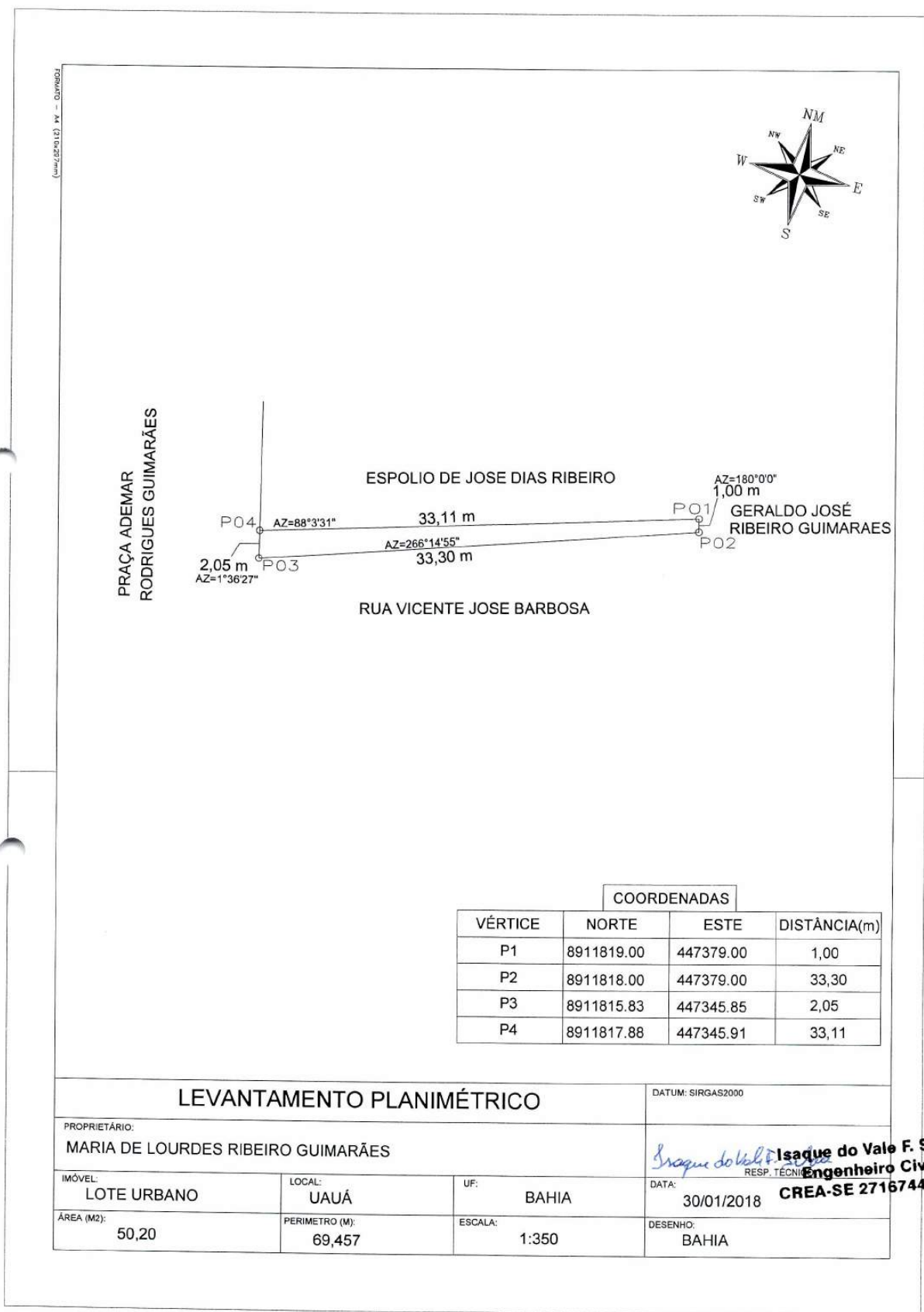
Uauá, 18/01/2018.


Maria de Lourdes Ribeiro Guimarães
Proprietária


Isaque do Vale Ferreira Silva
CREA nº 271674499-8

Isaque do Vale F. Silva
Engenheiro Civil
CREA-SE 271674499-8

Prefeitura Municipal de Uauá



Prefeitura Municipal de Uauá



PREFEITURA MUNICIPAL DE UAUÁ ESTADO DA BAHIA

TÍTULO Nº0008/2018

RECONHECIMENTO DE DOMÍNIO PARTICULAR

O **PREFEITO DO MUNICÍPIO DE UAUÁ**, Estado da Bahia, tendo em vista os dispositivos da Lei Municipal nº 540, de 09 de janeiro de 2015, regulamentada pelo Decreto nº 448 de 16 de dezembro de 2015, considerando o que consta do **PROCESSO DE RECONHECIMENTO DE DOMÍNIO PARTICULAR Nº 0008/2018**, na modalidade alienação, outorga a **MARIA EULINA FERREIRA DOS SANTOS**, brasileira, maior, capaz, viúva, doméstica, RG nº 21.099.926-89 SSP/BA, inscrita no CPF sob o nº 393.274.425-04, residente no Rua Visconde do Rio Branco, nº 29, Bairro Vila dos Gomes, município de Uauá – Bahia, Título Definitivo de um terreno urbano com inscrição imobiliária nº 01.01.035.0499.001 e área de 65,76 m² (sessenta e cinco metros e setenta e seis centímetros quadrados), sendo 5,60 m (cinco metros e sessenta centímetros) de frente; 5,71 m (cinco metros e setenta e um centímetros) de fundo; 11,45 m (onze metros e quarenta e cinco centímetros) na lateral direita; e 11,84 m (onze metros e oitenta e quatro centímetros) na lateral esquerda; no valor de R\$ 60.000,00 (sessenta mil reais), com coordenadas geodésicas: Latitude: 9°50'32.28" Sul e Longitude: 39°28'47.82" Oeste; localizado na Rua Novo Horizonte, nº 22, Centro, nesta cidade de Uauá, estado da Bahia, com limites e confrontações seguintes: lateral direita: Jorge Borges da Mota; lateral esquerda: Gilberto de Aquino Menezes; frente: Rua Novo Horizonte; e fundo: José Custódio da Cunha Neto. Desmembrado do Título de Reconhecimento de Domínio Particular, registrado na Matrícula nº 551, as fls.76 do Livro 02, no Cartório de Registro de Imóveis, Hipotecas, Títulos e Documentos das Pessoas Jurídicas da Comarca de Uauá, Estado da Bahia.

Planta com memorial descritivo e coordenadas UTM anexos ao presente Título.

GABINETE DO PREFEITO MUNICIPAL DE UAUÁ, 12 de março de 2018.


Lindomar de Abreu Dantas
PREFEITO MUNICIPAL

Código de segurança: {B7EC74BE-9312-406B-9EEA-8222F5A580A4}



Prefeitura Municipal de Uauá

MEMORIAL DESCRITIVO

PROPRIETÁRIA: MARIA EULINA FERREIRA DOS SANTOS
DISTRITO: ZONA URBANA
PROPRIEDADE: TERRENO
ÁREA (M2): 65,76
PERÍMETRO (m): 34,60
MUNICÍPIO: UAUÁ

UF: Bahia

NORTE: JORGE BORGES DA MOTA
LESTE: JOSÉ CUSTÓDIO DA CUNHA NETO
SUL: GILBERTO DE AQUINO MENEZES
OESTE: RUA NOVO HORIZONTE

DESCRIÇÃO DO PERÍMETRO

Partindo do marco **P1**, situado no limite com a **RUA NOVO HORIZONTE**, definido pela coordenada geográfica de Latitude **9°50'32.28" Sul** e Longitude **39°28'47.82" Oeste**, Datum **SIRGAS2000** e pela coordenada plana UTM **8.911.985,000** m Norte e **447.373** m Leste, referida ao meridiano central **39° WGr**, deste, confrontando neste trecho com **RUA NOVO HORIZONTE**, seguindo com distância de **5,60** m, chega-se ao marco **P2**, deste confrontando neste trecho com **JORGE BORGES DA MOTA**, seguindo com distância de **11,45** m, chega-se ao marco **P3**, deste confrontando neste trecho com **JOSÉ CUSTÓDIO DA CUNHA NETO**, seguindo com distância de **5,71** m, chega-se ao marco **P4**, deste confrontando neste trecho com **GILBERTO DE AQUINO MENEZES**, seguindo com distância de **11,84** m, chega-se ao marco **P1**, ponto inicial da descrição deste perímetro.

Uauá, 22/11/2017.

Maria Eulina Ferreira dos Santos

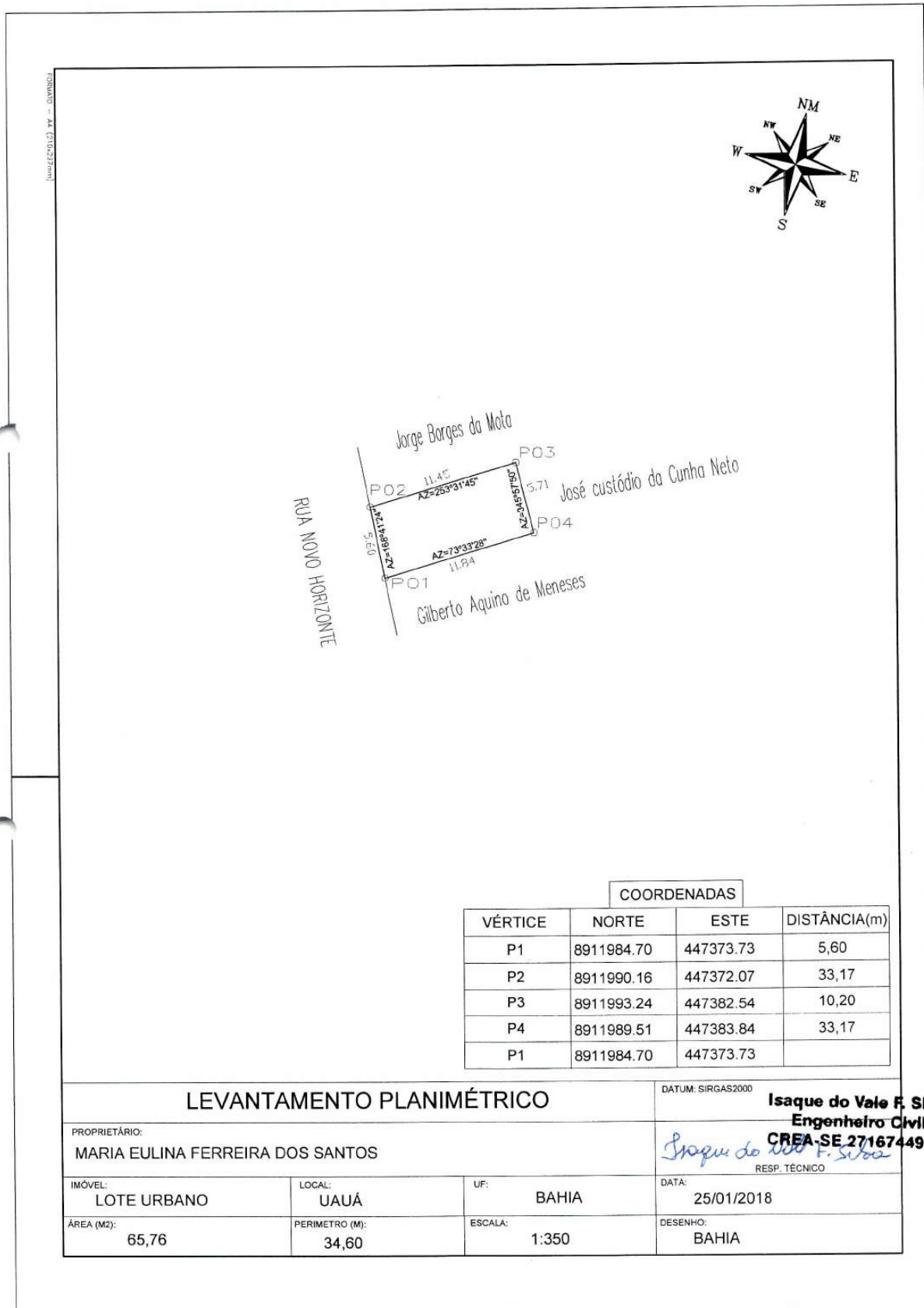
Maria Eulina Ferreira dos Santos
Proprietária

Isaque do Vale Ferreira Silva

Isaque do Vale Ferreira Silva
CREA nº 271674499-8

Isaque do Vale F. Silva
Engenheiro Civil
CREA-SE 271674499-8

Prefeitura Municipal de Uauá



Prefeitura Municipal de Uauá



PREFEITURA MUNICIPAL DE UAUÁ ESTADO DA BAHIA

TITULO Nº0009/2018

RECONHECIMENTO DE DOMÍNIO PARTICULAR

O PREFEITO DO MUNICÍPIO DE UAUÁ, Estado da Bahia, tendo em vista os dispositivos da Lei Municipal nº 540, de 09 de janeiro de 2015, regulamentada pelo Decreto nº 448 de 16 de dezembro de 2015, considerando o que consta do **PROCESSO DE RECONHECIMENTO DE DOMÍNIO PARTICULAR Nº 0048/2016**, na modalidade alienação, outorga a **NOÊMIO GONÇALVES DA SILVA**, brasileiro, maior, capaz, divorciado, funcionário público estadual, RG nº 02.338.317-89 SSP/BA, inscrito no CPF sob o nº 164.802.795-49, residente no Rua Francisco Borges Rodrigues, nº 37, centro, município de Uauá – Bahia, Título Definitivo de um terreno urbano com inscrição imobiliária nº 01.04.020.0147.001 e área de 203,13 (duzentos e três metros e treze centímetros), sendo 7,10 m (sete metros e dez centímetros) de frente; 7,35 m (sete metros e trinta e cinco centímetros) de fundo; 28,22 m (vinte e oito metros e vinte de dois centímetros) na lateral direita; e 29,00 m (vinte e nove metros) na lateral esquerda; no valor de R\$ 70.000,00 (setenta mil reais), com coordenadas geodésicas: Latitude: 9°50'31,52" Sul e Longitude: 39°29'21,79 Oeste, localizado na Rua Paulo Freire, s/n, Alto do Conselheiro, nesta cidade de Uauá, estado da Bahia, com limites e confrontações seguintes: lateral direita: Erica Dantas Ribeiro; lateral esquerda: Azer Loiola Dantas dos Santos; frente: Rua Paulo Freire; e fundo: Hamilton Lobo Monteiro. Desmembrado do Título de Reconhecimento de Domínio Particular, registrado na Matrícula nº 551, as fls.76 do Livro 02, no Cartório de Registro de Imóveis, Hipotecas, Títulos e Documentos das Pessoas Jurídicas da Comarca de Uauá, Estado da Bahia.

Planta com memorial descritivo e coordenadas UTM anexos ao presente Título.

GABINETE DO PREFEITO MUNICIPAL DE UAUÁ, 12 de março de 2018.


Lindomar de Abreu Dantas
PREFEITO MUNICIPAL

Código de segurança: {29543243-174F-4014-98EC-19CAF962CACD}



Prefeitura Municipal de Uauá

MEMORIAL DESCRITIVO


PROPRIETÁRIO: NOEMIO GONÇALVES DA SILVA
LUGAR: RUA PAULO FREIRE
ÁREA (m²): 203,13
PERÍMETRO (m): 71,46

IMÓVEL: LOTE URBANO
UF: BAHIA
MUNICÍPIO: UAUÁ

FRENTE: RUA PAULO FREIRE
LADO DIREITO: ÉRICA DANTAS RIBEIRO
FUNDO: HAMILTON LOBO MONTEIRO
LADO ESQUERDO: AZER LOIOLA DANTAS DOS SANTOS

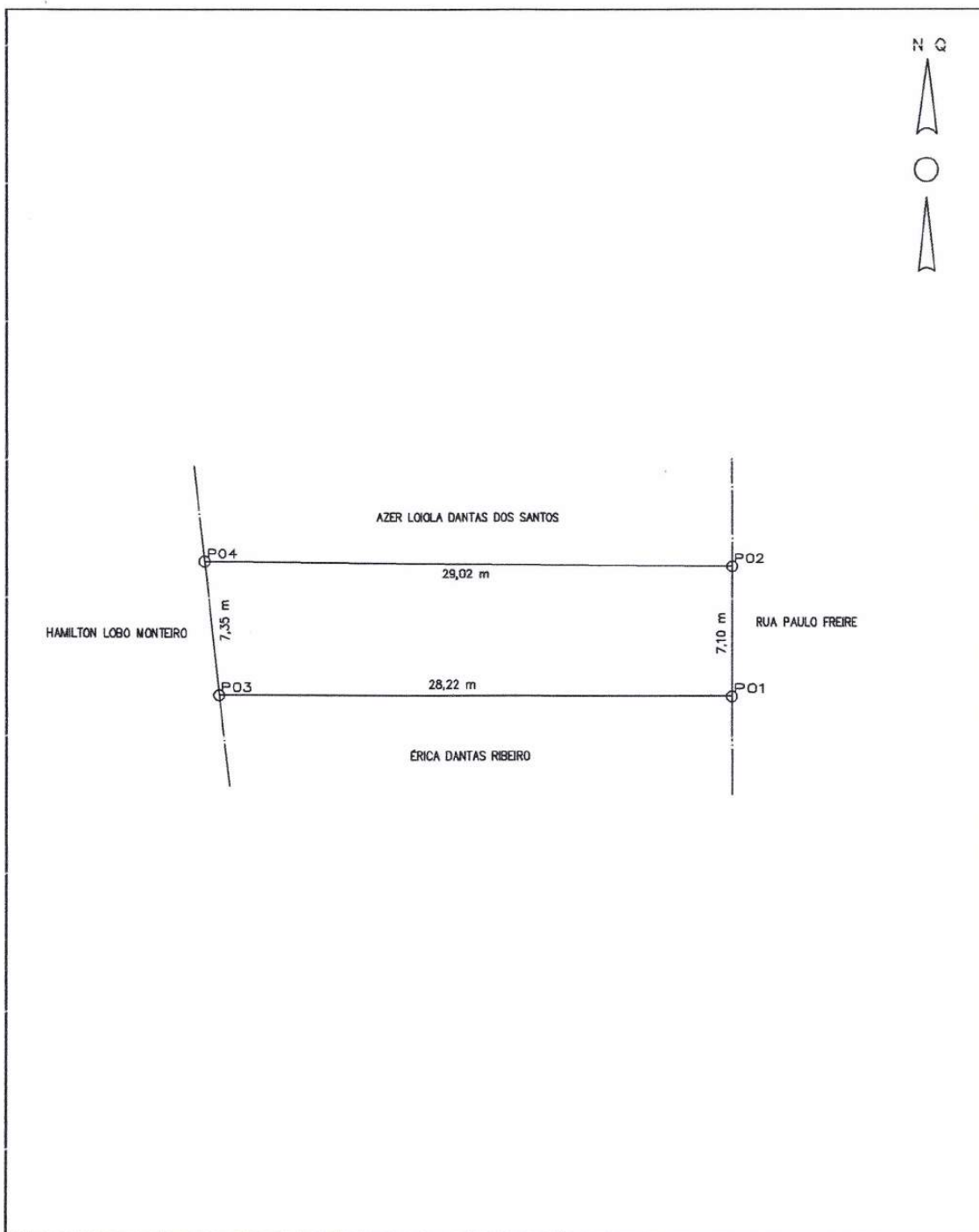
DESCRIÇÃO DO PERÍMETRO

Partindo do marco **P04**, situado no limite com **AZER LOIOLA DANTAS DOS SANTOS**, definido pela coordenada geográfica de Latitude **9°50'31,52" Sul** e Longitude **39°29'21,79" Oeste**, Datum **WGS-84** e pela coordenada plana UTM **8.912.007,320** m Norte e **446.339,300** m Leste, referida ao meridiano central **39° WGr**, deste, confrontando neste trecho com **AZER LOIOLA DANTAS DOS SANTOS**, seguindo com distância de **29,00** m e azimute plano de **90°01'12"** chega-se ao marco **P02**, deste confrontando neste trecho com **RUA PAULO FREIRE**, seguindo com distância de **7,10** m e azimute plano de **180°04'42"** chega-se ao marco **P01**, deste confrontando neste trecho com **ÉRICA DANTAS RIBEIRO**, seguindo com distância de **28,22** m e azimute plano de **270°01'12"** chega-se ao marco **P03**, deste confrontando neste trecho com **HAMILTON LOBO MONTEIRO**, seguindo com distância de **7,35** m e azimute plano de **353°48'30"** chega-se ao marco **P04**, ponto inicial da descrição deste perímetro.

DATA	MUNICIPIO	RESPONSÁVEL TÉCNICO
15/01/18		 Alisson José da G. Oliveira Engenheiro Civil

CREA-BA 051639734-6

Prefeitura Municipal de Uauá



LEVANTAMENTO PLANIMETRICO		COORDENADAS UTM DATUM: WGS 80 MERIDIANO CENTRAL: -39	
PROPRIETARIO: NOEMIO GONÇALVES DA SILVA			
IMÓVEL: LOTE URBANO		LUGAR: RUA PAULO FREIRE	
MUNICIPIO: UAUÁ		DISTRITO: SEDE	
ÁREA (M2): 203,13	ESCALA: 1:300	DATA DA MEDIÇÃO: 31/08/2016	PERIMETRO: 71,46 m
		 Alisson Jose da G. Oliveira Engenheiro Civil CREA-BA 051639734-6	

You created this PDF from an application that is not licensed to print to newPDF printers (<http://www.newpdf.com/>)

Prefeitura Municipal de Uauá



PREFEITURA MUNICIPAL DE UAUÁ ESTADO DA BAHIA

TÍTULO Nº0010/2018

RECONHECIMENTO DE DOMÍNIO PARTICULAR

O **PREFEITO DO MUNICÍPIO DE UAUÁ**, Estado da Bahia, tendo em vista os dispositivos da Lei Municipal nº 540, de 09 de janeiro de 2015, regulamentada pelo Decreto nº 448 de 16 de dezembro de 2015, considerando o que consta do **PROCESSO DE RECONHECIMENTO DE DOMÍNIO PARTICULAR Nº 0046/2016**, na modalidade alienação, outorga a **NOÊMIO GONÇALVES DA SILVA**, brasileiro, maior, capaz, divorciado, funcionário público estadual, RG nº 02.338.317-89 SSP/BA, inscrito no CPF sob o nº 164.802.795-49, residente no Rua Francisco Borges Rodrigues, nº 37, centro, município de Uauá – Bahia, Título Definitivo de um terreno urbano com inscrição imobiliária nº 01.01.010.0140.001 e área de 252,75m² (duzentos e cinquenta e dois metros e setenta e cinco centímetros quadrados), sendo 10,45 m (dez metros e quarenta e cinco centímetros) de frente; 9,67 m (nove metros e sessenta e sete centímetros) de fundo; 20,95 m (vinte metros e noventa e cinco centímetros) na lateral direita; e 24,00 m (vinte e quatro metros) na lateral esquerda; no valor de R\$ 30.000,00 (trinta mil reais), com coordenadas geodésicas: Latitude: 9°50'33,15" Sul e Longitude: 39°28'59,57" Oeste, localizado na Rua Francisco Borges Rodrigues, nº 115, centro, nesta cidade de Uauá, estado da Bahia, com limites e confrontações seguintes: lateral direita: Maria de Fátima Dantas Varjão; lateral esquerda: João Ferreira de Oliveira; frente: Rua Francisco Borges Ribeiro; e fundo: Cleonice Cardoso Rodrigues Ribeiro. Desmembrado do Título de Reconhecimento de Domínio Particular, registrado na Matrícula nº 551, as fls.76 do Livro 02, no Cartório de Registro de Imóveis, Hipotecas, Títulos e Documentos das Pessoas Jurídicas da Comarca de Uauá, Estado da Bahia.

Planta com memorial descritivo e coordenadas UTM anexos ao presente Título.

GABINETE DO PREFEITO MUNICIPAL DE UAUÁ, 12 de março de 2018.

Lindomar de Abreu Dantas
PREFEITO MUNICIPAL

Código de segurança: {CE1422F5-6A50-4981-B8A4-7DB1C5B5C483}



Prefeitura Municipal de Uauá

MEMORIAL DESCRITIVO

PROPRIETÁRIO: NOEMIO GONÇALVES DA SILVA
LUGAR: RUA FRANCISCO BORGES RODRIGUES
ÁREA (m²): 252,75
PERÍMETRO (m): 69,58

IMÓVEL: LOTE URBANO
UF: BAHIA
MUNICÍPIO: UAUÁ

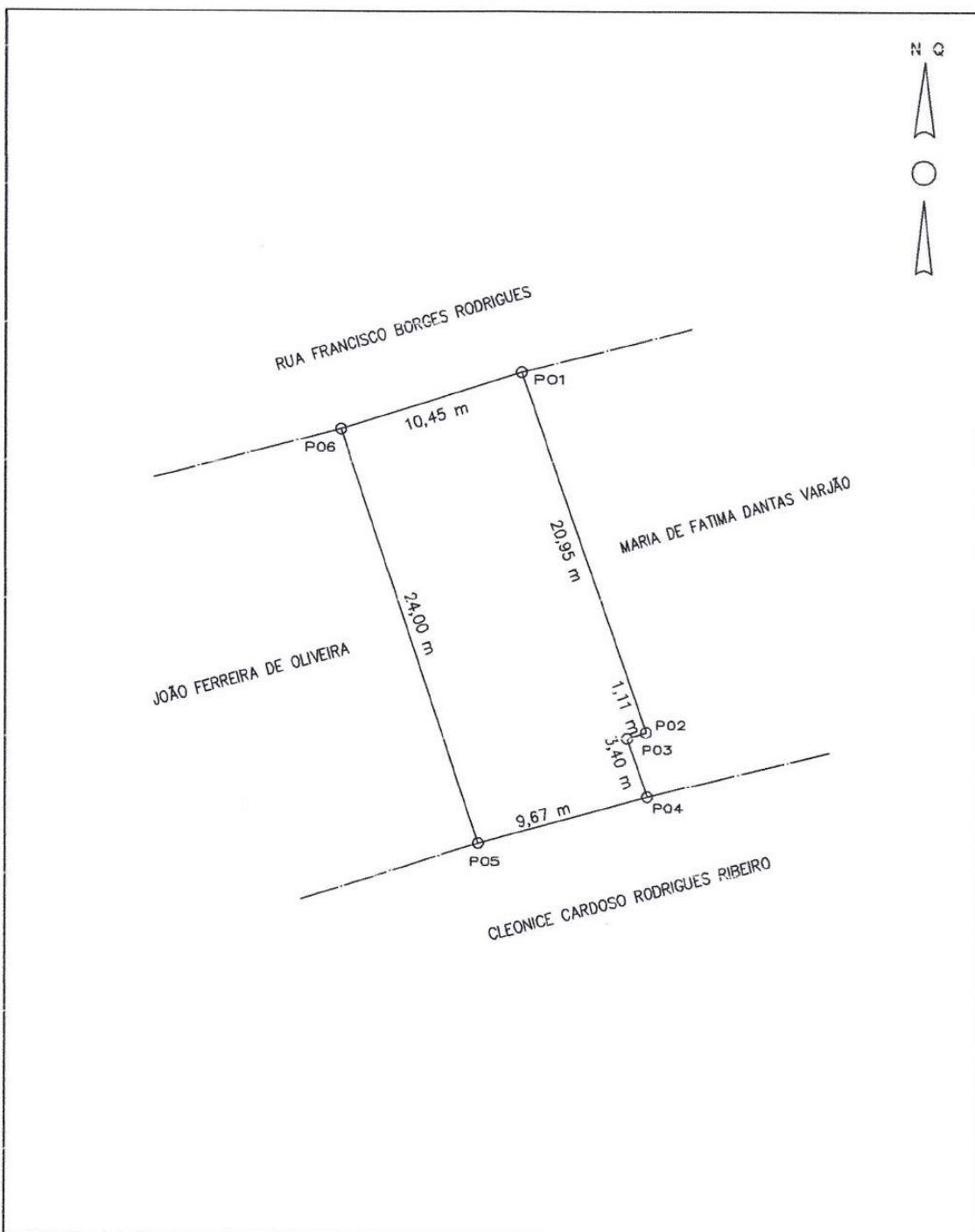
FRENTE: RUA FRANCISCO BORGES RODRIGUES
LADO DIREITO: MARIA DE FATIMA DANTAS VARJÃO
FUNDO: CLEONICE CARDOSO RODRIGUES RIBEIRO
LADO ESQUERDO: JOÃO FERREIRA DE OLIVEIRA

DESCRIÇÃO DO PERÍMETRO

Partindo do marco **P01**, situado no limite com **MARIA DE FATIMA DANTAS VARJÃO**, definido pela coordenada geográfica de Latitude **9°50'33,15" Sul** e Longitude **39°28'59,57" Oeste**, Datum **WGS-84** e pela coordenada plana UTM **8.911.958,323** m Norte e **447.015,956** m Leste, referida ao meridiano central **39° WGr**, deste, confrontando neste trecho com **MARIA DE FATIMA DANTAS VARJÃO**, seguindo com distância de **20,95** m e azimute plano de **160°42'28"** chega-se ao marco **P02**, deste confrontando neste trecho com **MARIA DE FATIMA DANTAS VARJÃO**, seguindo com distância de **1,11** m e azimute plano de **252°40'07"** chega-se ao marco **P03**, deste confrontando neste trecho com **MARIA DE FATIMA DANTAS VARJÃO**, seguindo com distância de **3,40** m e azimute plano de **160°43'21"** chega-se ao marco **P04**, deste confrontando neste trecho com **CLEONICE CARDOSO RODRIGUES RIBEIRO**, seguindo com distância de **9,67** m e azimute plano de **254°41'11"** chega-se ao marco **P05**, deste confrontando neste trecho com **JOÃO FERREIRA DE OLIVEIRA**, seguindo com distância de **24,00** m e azimute plano de **341°27'18"** chega-se ao marco **P06**, deste confrontando neste trecho com **RUA FRANCISCO BORGES RODRIGUES**, seguindo com distância de **10,45** m e azimute plano de **72°40'07"** chega-se ao marco **P01**, ponto inicial da descrição deste perímetro.

DATA	MUNICIPIO	RESPONSÁVEL TÉCNICO
15/01/18		Alisson José da G. Oliveira Engenheiro Civil CREA-BA 051639734-6

Prefeitura Municipal de Uauá



LEVANTAMENTO PLANIMETRICO		COORDENADAS UTM DATUM: WGS-80 MERIDIANO CENTRAL: -39		
PROPRIETARIO: NOEMIO GONÇALVES DA SILVA		 Atisson José da G. Oliveira Engenheiro Civil CREA-BA 051639734-6		
IMÓVEL: LOTE URBANO	LUGAR: RUA FRANCISCO BORGES RODRIGUES, N° 115			
MUNICÍPIO: UAUÁ	DISTRITO: SEDE			
ÁREA (m2): 252,75	ESCALA: 1:300	DATA DA MEDIÇÃO: 31/08/2016	PERÍMETRO: 69,58 m	

You created this PDF from an application that is not licensed to print to novaPDF printer (<http://www.novapdf.com/>)

Prefeitura Municipal de Uauá



PREFEITURA MUNICIPAL DE UAUÁ ESTADO DA BAHIA

TÍTULO Nº0011/2018

RECONHECIMENTO DE DOMÍNIO PARTICULAR

O **PREFEITO DO MUNICÍPIO DE UAUÁ**, Estado da Bahia, tendo em vista os dispositivos da Lei Municipal nº 540, de 09 de janeiro de 2015, regulamentada pelo Decreto nº 448 de 16 de dezembro de 2015, considerando o que consta do **PROCESSO DE RECONHECIMENTO DE DOMÍNIO PARTICULAR Nº 0047/2016**, na modalidade alienação, outorga a **NOÊMIO GONÇALVES DA SILVA**, brasileiro, maior, capaz, divorciado, funcionário público estadual, RG nº 0233831789 SSP/BA, inscrito no CPF sob o nº 164.802.795-49, residente no Rua Francisco Borges Rodrigues, nº 37, centro, município de Uauá – Bahia, Título Definitivo de um terreno urbano com inscrição imobiliária nº 01.01.023.0221.001 e área de 35,88 m² (trinta e cinco metros e oitenta e oito centímetros quadrados), sendo 4,05 m (quatro metros e cinco centímetros) de frente; 4,53 m (quatro metros e cinquenta e três centímetros) de fundo; 8,13 m (oito metros e treze centímetros) na lateral direita; e 8,69 m (oito metros e sessenta e nove centímetros) na lateral esquerda; no valor de R\$ 30.000,00 (trinta mil reais), com coordenadas geodésicas: Latitude: 9°50'36,11" Sul e Longitude: 39°28'54,15" Oeste; localizado na Rua Olímpio José Rodrigues, nº 17, centro, nesta cidade de Uauá, estado da Bahia, com limites e confrontações seguintes: lateral direita: Espólio de Salomão Gonçalves da Silva; lateral esquerda: Luciene Ribeiro da Silva; frente: Rua Olímpio José Rodrigues; e fundo: Maria das Graças de Andrade. Desmembrado do Título de Reconhecimento de Domínio Particular, registrado na Matrícula nº 551, as fls.76 do Livro 02, no Cartório de Registro de Imóveis, Hipotecas, Títulos e Documentos das Pessoas Jurídicas da Comarca de Uauá, Estado da Bahia.

Planta com memorial descritivo e coordenadas UTM anexos ao presente Título.

GABINETE DO PREFEITO MUNICIPAL DE UAUÁ, 12 de março de 2018.

Lindomar de Abreu Dantas
PREFEITO MUNICIPAL

Código de segurança: {F0C31F66-BF7D-41F4-B0ED-11B51728AB43}



Prefeitura Municipal de Uauá

MEMORIAL DESCRITIVO


PROPRIETÁRIO: NOEMIO GONÇALVES DA SILVA
LUGAR: RUA OLIMPIO JOSÉ RODRIGUES
ÁREA (m2): 35,88
PERÍMETRO (m): 25,40

IMÓVEL: LOTE URBANO
UF: BAHIA
MUNICÍPIO: UAUÁ

FRENTE: RUA OLIMPIO JOSÉ RODRIGUES
LADO DIREITO: ESPOLIO DE SALOMÃO GONÇALVES DA SILVA
FUNDO: MARIA DAS GRAÇAS DE ANDRADE
LADO ESQUERDO: LUCIENE RIBEIRO DA SILVA

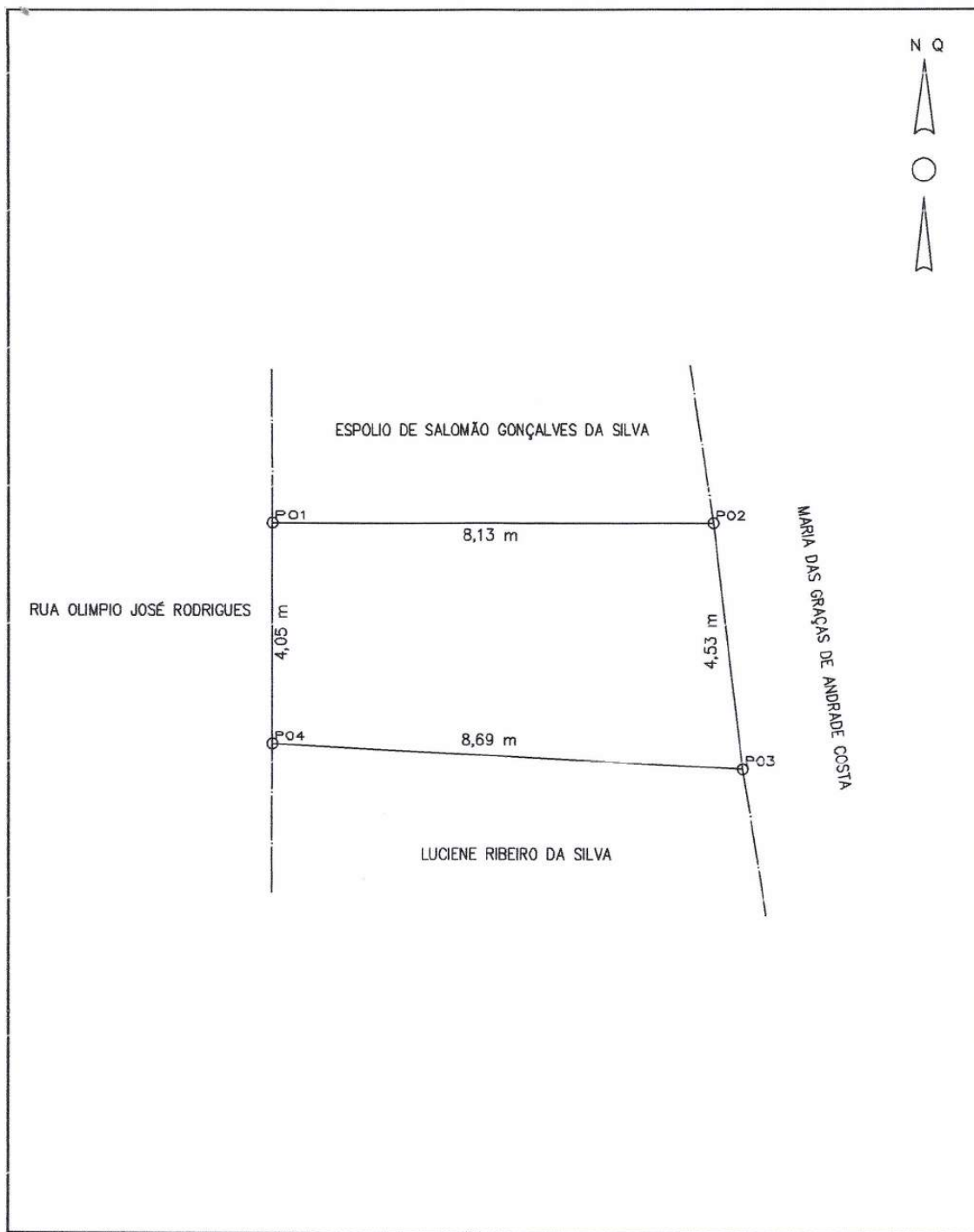
DESCRIÇÃO DO PERÍMETRO

Partindo do marco **P01**, situado no limite com **ESPOLIO DE SALOMÃO GONÇALVES DA SILVA**, definido pela coordenada geográfica de Latitude **9°50'36,11" Sul** e Longitude **39°28'54,15" Oeste**, Datum **WGS-84** e pela coordenada plana UTM **8.911.867,570** m Norte e **447.181,280** m Leste, referida ao meridiano central **39° WGr**, deste, confrontando neste trecho com **ESPOLIO DE SALOMÃO GONÇALVES DA SILVA**, seguindo com distância de **8,13** m e azimute plano de **90°02'33"** chega-se ao marco **P02**, deste confrontando neste trecho com **MARIA DAS GRAÇAS DE ANDRADE COSTA**, seguindo com distância de **4,54** m e azimute plano de **173°07'06"** chega-se ao marco **P03**, deste confrontando neste trecho com **LUCIENE RIBEIRO DA SILVA**, seguindo com distância de **8,69** m e azimute plano de **273°01'59"** chega-se ao marco **P04**, deste confrontando neste trecho com **RUA OLIMPIO JOSÉ RODRIGUES**, seguindo com distância de **4,05** m e azimute plano de **0°03'37"** chega-se ao marco **P01**, ponto inicial da descrição deste perímetro.

DATA	MUNICIPIO	RESPONSÁVEL TÉCNICO
15/01/18		 Alisson José da G. Oliveira Engenheiro Civil

CREA-BA 051639734-6

Prefeitura Municipal de Uauá



LEVANTAMENTO PLANIMETRICO		COORDENADAS UTM DATUM: WGS-80 MERIDIANO CENTRAL: -39	
PROPRIETARIO: NOEMIO GONÇALVES DA SILVA		 Atisson José da G. Oliveira RESP. TÉCNICA Engenheiro Civil CREA-BA 051639734-6	
IMÓVEL: LOTE URBANO	LUGAR: RUA OLÍMPIO JOSÉ RODRIGUES, N° 17		
MUNICÍPIO: UAUÁ	DISTRITO: SEDE		
ÁREA (m2): 35,87	ESCALA: 1:100	DATA DA MEDIÇÃO: 31/08/2016	PERÍMETRO: 25,40 m

You created this PDF from an application that is not licensed to print to ePDF printer (<http://www.ePDF.com>)

Prefeitura Municipal de Uauá



PREFEITURA MUNICIPAL DE UAUÁ ESTADO DA BAHIA

TÍTULO N°0012/2018

RECONHECIMENTO DE DOMÍNIO PARTICULAR

O **PREFEITO DO MUNICÍPIO DE UAUÁ**, Estado da Bahia, tendo em vista os dispositivos da Lei Municipal nº 540, de 09 de janeiro de 2015, regulamentada pelo Decreto nº 448 de 16 de dezembro de 2015, considerando o que consta do **PROCESSO DE RECONHECIMENTO DE DOMÍNIO PARTICULAR N° 0050/2016**, na modalidade alienação, outorga a **IVONEIDE TRINDADE DA CRUZ**, brasileira, maior, capaz, solteira, autônoma, RG nº 07.369.041-27 SSP/BA, inscrita no CPF sob o nº 010.850.215-56, residente no Rua Francisco Borges Rodrigues, nº 23, centro, município de Uauá – Bahia, Título Definitivo de um terreno urbano com inscrição imobiliária nº 01.01.010.0250.001 e área de 53,56 m² (cinquenta e três metros e cinquenta e seis centímetros quadrados), sendo 4,20 m (quatro metros e vinte centímetros) de frente; 4,20 m (quatro metros e vinte centímetros) de fundo; 15,30 m (quinze metros e trinta centímetros) na lateral direita; e 15,30 m (quinze metros e trinta centímetros) na lateral esquerda; no valor de R\$ 30.000,00 (trinta mil reais), com coordenadas geodésicas: Latitude: 9°50'33,48" Sul e Longitude: 39°28'57,00" Oeste; localizado na Rua Belarmino Peixinho, nº 54, centro, nesta cidade de Uauá, estado da Bahia, com limites e confrontações seguintes: lateral direita: Maria de Lourdes Dias de Abreu Santos; lateral esquerda: Rua Francisco Borges Rodrigues; frente: Rua Belarmino Peixinho; e fundo: Ivoneide Trindade da Cruz. Desmembrado do Título de Reconhecimento de Domínio Particular, registrado na Matrícula nº 551, as fls.76 do Livro 02, no Cartório de Registro de Imóveis, Hipotecas, Títulos e Documentos das Pessoas Jurídicas da Comarca de Uauá, Estado da Bahia.

Planta com memorial descritivo e coordenadas UTM anexos ao presente Título.

GABINETE DO PREFEITO MUNICIPAL DE UAUÁ, 12 de março de 2018.


Lindomar de Abreu Dantas
PREFEITO MUNICIPAL

Código de segurança: {2293325E-E042-4BF7-8878-4FFA67111553}



Prefeitura Municipal de Uauá

MEMORIAL DESCRITIVO


PROPRIETÁRIO: IVONEIDE TRINDADE DA CRUZ
LUGAR: RUA BELARMINO PEIXINHO, Nº 54
ÁREA (m²): 53,56
PERÍMETRO (m): 34,00

DISTRITO: SEDE
IMÓVEL: LOTE URBANO
UF: BAHIA
MUNICÍPIO: UAUÁ

FRENTE: RUA BELARMINO PEIXINHO
LADO DIREITO: MARIA DE LOURDES DIAS DE ABREU SANTOS
FUNDO: IVONEIDE TRINDADE DA CRUZ
LADO ESQUERDO: RUA FRANCISCO BORGES RODRIGUES

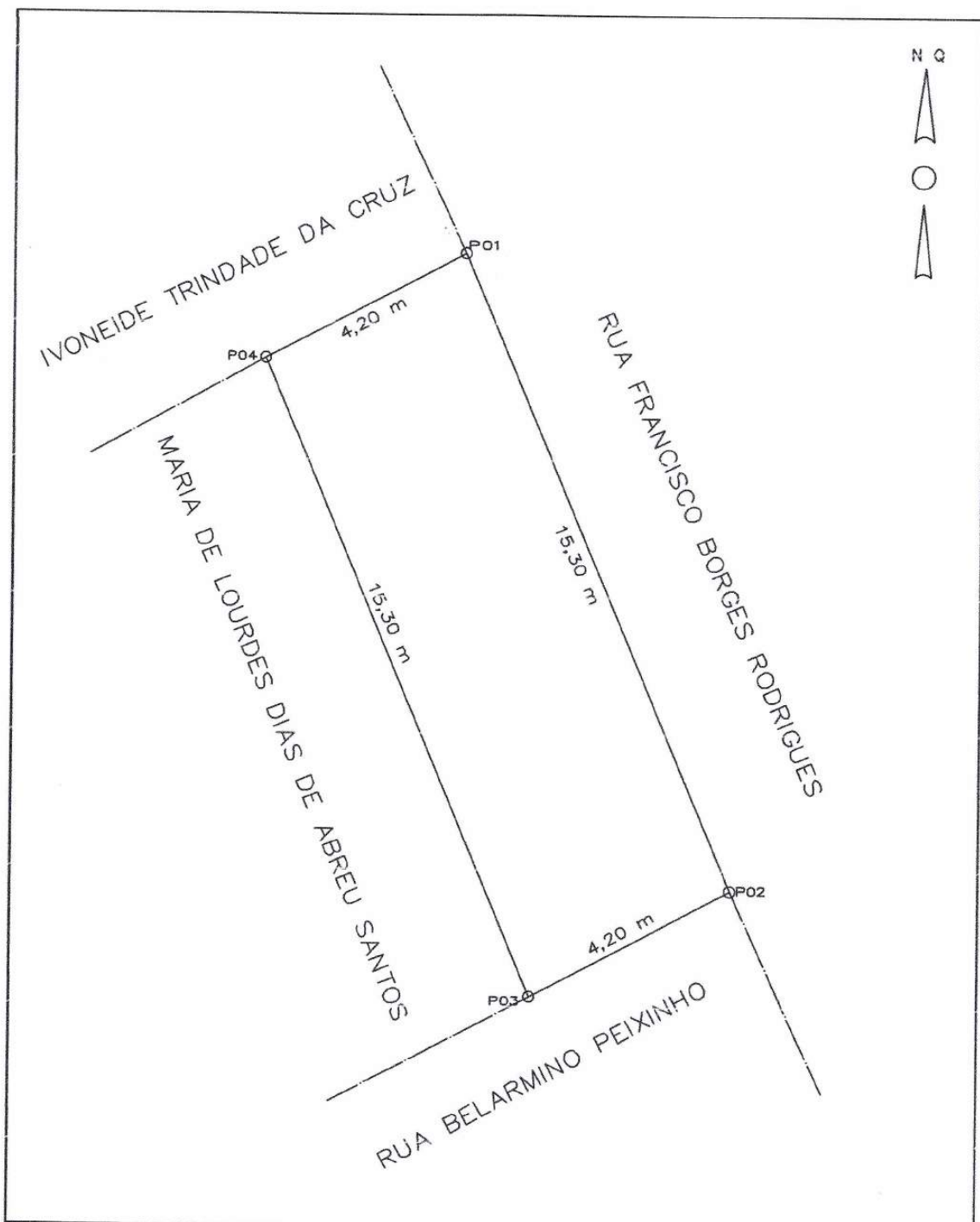
DESCRIÇÃO DO PERÍMETRO

Partindo do marco **P01**, situado no limite com **RUA FRANCISCO BORGES RODRIGUES**, definido pela coordenada geográfica de Latitude **9°50'33,48" Sul** e Longitude **39°28'57,00" Oeste**, Datum **WGS-84** e pela coordenada plana UTM **8.911.948,287** m Norte e **447.094,429** m Leste, referida ao meridiano central **39° WGr**, deste, confrontando neste trecho com **RUA FRANCISCO BORGES RODRIGUES**, seguindo com distância de **15,30** m e azimute plano de **157°01'59"** chega-se ao marco **P02**, deste confrontando neste trecho com **RUA BELARMINO PEIXINHO**, seguindo com distância de **4,20** m e azimute plano de **242°08'58"** chega-se ao marco **P03**, deste confrontando neste trecho com **MARIA DE LOURDES DIAS DE ABREU SANTOS**, seguindo com distância de **15,30** m e azimute plano de **337°01'59"** chega-se ao marco **P04**, deste confrontando neste trecho com **IVONEIDE TRINDADE DA CRUZ**, seguindo com distância de **4,20** m e azimute plano de **62°08'58"** chega-se ao marco **P01**, ponto inicial da descrição deste perímetro.

DATA	MUNICIPIO	RESPONSÁVEL TÉCNICO
15/01/18		 Allsson José da G. Oliveira Engenheiro Civil

CREA-BA 051639734-6

Prefeitura Municipal de Uauá



LEVANTAMENTO PLANIMETRICO		COORDENADAS UTM DATUM: WGS84 MERIDIANO CENTRAL: -39		
PROPRIETARIO: IVONEIDE TRINDADE DA CRUZ		 Alisson José da G. Oliveira RESP. TÉCNICO Engenheiro Civil CREA-BA 051639734-6		
IMÓVEL: LOTE URBANO	LUGAR: RUA BELARMINO PEIXINHO, N° 54			
MUNICÍPIO: UAUÁ	DISTRITO: SEDE			
ÁREA (m2.): 53,56	ESCALA: 1:100	DATA DA MEDIÇÃO: 17/08/2016	PERÍMETRO: 34,00 m	

You created this PDF from an application that is not licensed to print to securePDF printer (<http://www.securepdf.com>)

Prefeitura Municipal de Uauá



PREFEITURA MUNICIPAL DE UAUÁ ESTADO DA BAHIA

TÍTULO Nº0013/2018

RECONHECIMENTO DE DOMÍNIO PARTICULAR

O **PREFEITO DO MUNICÍPIO DE UAUÁ**, Estado da Bahia, tendo em vista os dispositivos da Lei Municipal nº 540, de 09 de janeiro de 2015, regulamentada pelo Decreto nº 448 de 16 de dezembro de 2015, considerando o que consta do **PROCESSO DE RECONHECIMENTO DE DOMÍNIO PARTICULAR Nº 0013/2018**, na modalidade alienação, outorga a **RODRIGO DE OLIVEIRA SILVA**, brasileiro, maior, capaz, solteiro, empresário, RG nº 08.815.284-71 SSP/BA, inscrito no CPF sob o nº 011.905.945-28, residente na Rua Josafá Damasceno, nº 161, centro, município de Uauá – Bahia, Título Definitivo de um terreno urbano com inscrição imobiliária nº 01.05.005.0644.01 e área de 200,00 m² (duzentos metros quadrados), sendo 10,00 m (dez metros) de frente; 10,00 m (dez metros) de fundo; 20,00 m (duzentos metros) na lateral direita; e 20,00 m (duzentos metros) na lateral esquerda; no valor de R\$ 18.000,00 (dezoito mil reais); coordenadas geodésicas: Latitude: 9°50'11,00" Sul e Longitude: 39°29'05,3" Oeste; localizado na Rua São Paulo, nº 644, Centro, nesta cidade de Uauá, estado da Bahia, com limites e confrontações seguintes: lateral direita: Travessa São Paulo; lateral esquerda: Rodrigo de Oliveira Silva; frente: Rua São Paulo; e fundo: José Leonino Barbosa. Desmembrado do Título de Reconhecimento de Domínio Particular, registrado na Matrícula nº 551, as fls.76 do Livro 02, no Cartório de Registro de Imóveis, Hipotecas, Títulos e Documentos das Pessoas Jurídicas da Comarca de Uauá, Estado da Bahia.

Planta com memorial descritivo e coordenadas UTM anexos ao presente Título.

GABINETE DO PREFEITO MUNICIPAL DE UAUÁ, 12 de março de 2018.


Lindomar de Abreu Dantas
PREFEITO MUNICIPAL

Código de Segurança: {04822A2C-17B4-46FB-BF96-44E85272322E}



Prefeitura Municipal de Uauá

MEMORIAL DESCRITIVO

IMÓVEL: Lote Urbano **Insc.:** 01.05.005.0644.01
PROPRIETÁRIO: Rodrigo de Oliveira Silva **CPF:** 011.905.945-28
END: Lote 06 – Quadra B / Rua São Paulo Nº644 **MUNICÍPIO:** Uauá - Ba
LOTE: **ÁREA:** 200,00 m2 **PERÍMETRO:** 60,00 m

LIMITES E CONFRONTAÇÕES

NORTE: JOSÉ LEONINO BARBOSA (Fundo)
LESTE: RODRIGO DE OLIVEIRA SILVA (Lado Esquerdo)
SUL: RUA SÃO PAULO (Frente)
OESTE: TRAVESSA SÃO PAULO (Lado Direito)

DESCRIÇÃO DO PERÍMETRO:

Inicia-se a descrição deste perímetro no vertice **P1**, definido pelas coordenadas geográficas de Latitude **9°50'11,00" Sul** e Longitude **39°29'05,3" Oeste**, Datum **SIRGAS2000** e pelas coordenadas planas UTM **8.912.639,895** Norte e **446.840,040** Leste, referida ao meridiano central **39° WGr**; deste, confrontando neste trecho com **JOSE LEONINO BARBOSA**, seguindo com distância de **10,00** m e azimute plano de **95°51'22"** chega-se ao vertice **P2 de coordenadas N: 8.912.638,875 e E: 446.849,988**, deste confrontando neste trecho com **RORIGO DE OLIVEIRA SILVA**, seguindo com distância de **20,00** m e azimute plano de **185°51'22"** chega-se ao vertice **P3 de coordenadas N: 8.912.618,979 e E: 446.847,947**, deste confrontando neste trecho com a **RUA SÃO PAULO**, seguindo com distância de **10,00** m e azimute plano de **275°51'22"** chega-se ao vertice **P4 de coordenadas N: 8.912.620,001 e E: 446.838,002**, deste confrontando neste trecho com **TRAVESSA SÃO PAULO**, seguindo com distância de **20,00** m e azimute plano de **5°51'202"** chega-se ao vertice **P1**. Fechando assim o perímetro de **60,00 m** e perfazendo a área de **200,00 m2**.

Todas as coordenadas aqui descritas estão georreferenciadas ao Sistema Geodésico Brasileiro e encontram-se representadas no Sistema UTM, referenciadas ao meridiano Central 39WGr, tendo como Datum o SIRGAS2000. Todos os azimutes e distâncias, área e perímetro foram calculados no plano UTM.

UAUÁ, 25/01/2018

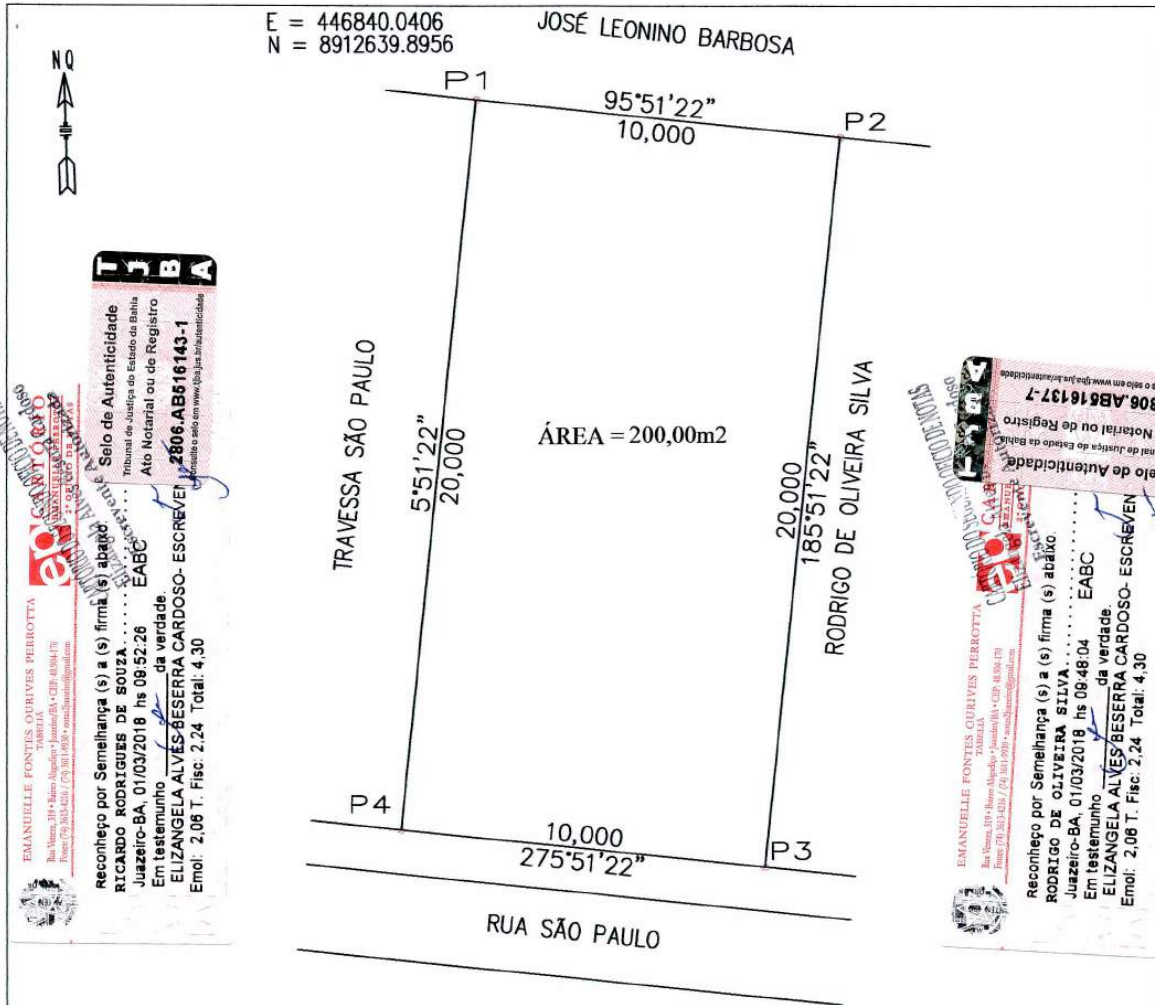

 Rodrigo de Oliveira Silva
 PROPRIETÁRIO:


 Ricardo Rodrigues de Souza-CPF: 353.559.027-68
 Eng. Civil - CREA-BA 20121052011

Ricardo Rodrigues de Souza
 Engenheiro Civil
 CREA-RJ 801060126/D
 9-BA-2012105211 / Visto-PE 1980106012

RECONHECIMENTO DE
 FIRMA NO VERSO.

Prefeitura Municipal de Uauá



VÉRTICE	COORD. NORTE	COORD. LESTE	AZIMUTE	LADOS
P1	8.912.639,895	446.840,040	95°51'22"	10,00 m
P2	8.912.638,875	446.849,988	185°51'22"	20,00 m
P3	8.912.618,979	446.847,947	275°51'22"	10,00 m
P4	8.912.620,001	446.838,002	5°51'202	20,00 m
P1	8.912.639,895	446.840,040		

IMÓVEL: Lote Urbano Insc.:01.05.005.0644.001

LEVANTAMENTO PLANIALTIMÉTRICO		COORDENADAS UTM DATUM SIRGAS 2000 MERID.CENTRAL=39 Wgr	
END: PROPRIETÁRIO(a): Rodrigo de Oliveira Silva		ÁREA (m2): 200,00m2	
END.: Lote 06 - Quadra B / Rua São Paulo 644		PERÍMETRO (m): 60,00m	
DATA DA MEDIÇÃO: 30/01/2018	MUNICÍPIO: Uauá - Bahia COMARCA: Uauá ESTADO: BAHIA	ESCALA: 1:150	PRANCHA:
FORMATO: A 4	RESP. TEC.: Ricardo Rodrigues de Oliveira - CPF: 553.559.027-68 Eng. Civ. Resp. TEC. CREA-BA: 20121052011	PROPRIETÁRIO(a): Rodrigo de Oliveira Silva	
DESENHO: Idelfonso Salustiano (China)			

Ricardo Rodrigues de Souza
Engenheiro Civil
CREA-RJ 801060126/D
Visto-BA 2012105211 / Visto-PE 1960106012

Prefeitura Municipal de Uauá



PREFEITURA MUNICIPAL DE UAUÁ ESTADO DA BAHIA

TITULO Nº0001/2018

RECONHECIMENTO DE DOMÍNIO PARTICULAR

O **PREFEITO DO MUNICÍPIO DE UAUÁ**, Estado da Bahia, tendo em vista os dispositivos da Lei Municipal nº 540, de 09 de janeiro de 2015, regulamentada pelo Decreto nº 448 de 16 de dezembro de 2015, considerando o que consta do **PROCESSO DE RECONHECIMENTO DE DOMÍNIO PARTICULAR Nº 0001/2018**, na modalidade alienação, outorga a **HELENO DA CRUZ CARDOSO**, brasileiro, maior, capaz, casado, aposentado, RG nº 07.478.678-44 SSP/BA, inscrito no CPF sob o nº 936.996.625-00, residente no Rua Alto do Tanque Velho, s/n, Bairro da Lagoa, município de Uauá – Bahia, Título Definitivo de um terreno urbano com inscrição imobiliária nº 01.01.060.5626.001 e área de 201,14 m² (duzentos e um metros e quatorze centímetros quadrados), sendo 10,20 m (dez metros e vinte centímetros) de frente; 10,20 m (dez metros e vinte centímetros) de fundo; 19,72 m (dezenove metros e setenta e dois centímetros) na lateral direita; e 19,72 m (dezenove metros e setenta e dois centímetros) na lateral esquerda; no valor de R\$ 60.000,00 (sessenta mil reais), com coordenadas geodésicas: Latitude: 9°50'45" Sul e Longitude: 39°28'28" Oeste, localizado na Rua Alto do Tanque Velho, s/n, Bairro da Lagoa, nesta cidade de Uauá, estado da Bahia, com limites e confrontações seguintes: lateral direita: José Alberto Pereira de Moura; lateral esquerda: José Alberto Pereira de Moura; frente: Rua Alto do Tanque Velho; e fundo: Dionísia Alves de Santana. Desmembrado do Título de Reconhecimento de Domínio Particular, registrado na Matrícula nº 551, as fls.76 do Livro 02, no Cartório de Registro de Imóveis, Hipotecas, Títulos e Documentos das Pessoas Jurídicas da Comarca de Uauá, Estado da Bahia.

Planta com memorial descritivo e coordenadas UTM anexos ao presente Título.

GABINETE DO PREFEITO MUNICIPAL DE UAUÁ, 12 de março de 2018.


Lindomar de Abreu Dantas
PREFEITO MUNICIPAL

Código de segurança: {E8596EAB-C7E0-43E5-9D9E-5ABE0086A46A}



Prefeitura Municipal de Uauá

MEMORIAL DESCRITIVO

PROPRIETÁRIO: HELENO DA CRUZ CARDOSO
DISTRITO: ZONA URBANA
PROPRIEDADE: TERRENO
ÁREA (M2): 201,14
PERÍMETRO (m): 59,84
MUNICÍPIO: UAUÁ


UF: Bahia

NORTE: JOSÉ ALBERTO PEREIRA DE MOURA
LESTE: DIONÍSIA ALVES DE SANTANA
SUL: JOSÉ ALBERTO PEREIRA DE MOURA
OESTE: RUA ALTO DO TANQUE VELHO

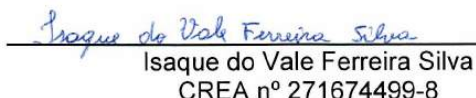
DESCRIÇÃO DO PERÍMETRO

Partindo do marco **P1**, situado no limite com o Sr. **JOSÉ ALBERTO PEREIRA DE MOURA**, definido pela coordenada geográfica de Latitude **9°50'45" Sul** e Longitude **39°28' 28" Oeste**, Datum **SIRGAS2000** e pela coordenada plana UTM **8.911.581,32** m Norte e **447.987,34** m Leste, referida ao meridiano central **39° WGr**; deste, confrontando neste trecho com **JOSÉ ALBERTO PEREIRA DE MOURA**, seguindo com distância de **19,72** m, chega-se ao marco **P2**, deste confrontando neste trecho com a Sra. **DIONIZIA ALVES DE SANTANA**, seguindo com distância de **10,20** m, chega-se ao marco **P3**, deste confrontando neste trecho com Sr. **JOSÉ ALBERTO PEREIRA DE MOURA**, seguindo com distância de **19,72** m, chega-se ao marco **P4**, deste confrontando neste trecho com a **RUA ALTO DO TANQUE VELHO**, seguindo com distância de **10,20** m, chega-se ao marco **P1**, ponto inicial da descrição deste perímetro.

Uauá, 21/12/2017.




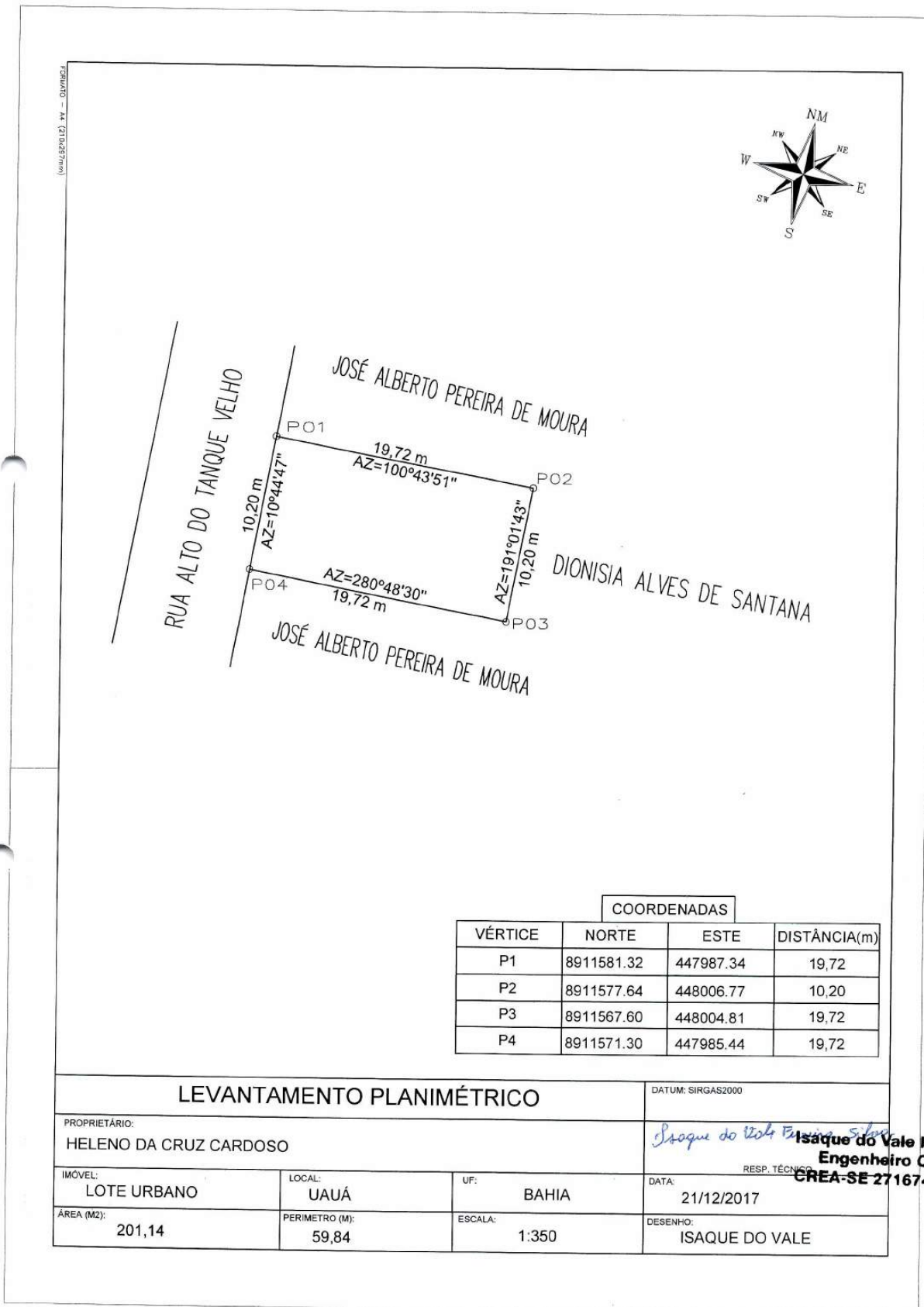
Heleno da Cruz Cardoso
Proprietário



Isaque do Vale Ferreira Silva
CREA nº 271674499-8

Isaque do Vale F. Silva
Engenheiro Civil
CREA-SE 271674499-8

Prefeitura Municipal de Uauá



COORDENADAS

VÉRTICE	NORTE	ESTE	DISTÂNCIA(m)
P1	8911581.32	447987.34	19,72
P2	8911577.64	448006.77	10,20
P3	8911567.60	448004.81	19,72
P4	8911571.30	447985,44	19,72

LEVANTAMENTO PLANIMÉTRICO			DATUM: SIRGAS2000
PROPRIETÁRIO: HELENO DA CRUZ CARDOSO			<i>Isaque do Vale F. Silva</i> Isaque do Vale F. Silva Engenheiro Civil CREA-SE 271674499-8
IMÓVEL: LOTE URBANO	LOCAL: UAUÁ	UF: BAHIA	DATA: 21/12/2017
ÁREA (M2): 201,14	PERÍMETRO (M): 59,84	ESCALA: 1:350	DESENHO: ISAUQUE DO VALE

Prefeitura Municipal de Uauá



PREFEITURA MUNICIPAL DE UAUÁ ESTADO DA BAHIA

TÍTULO Nº0002/2018

RECONHECIMENTO DE DOMÍNIO PARTICULAR

O **PREFEITO DO MUNICÍPIO DE UAUÁ**, Estado da Bahia, tendo em vista os dispositivos da Lei Municipal nº 540, de 09 de janeiro de 2015, regulamentada pelo Decreto nº 448 de 16 de dezembro de 2015, considerando o que consta do **PROCESSO DE RECONHECIMENTO DE DOMÍNIO PARTICULAR Nº 0002/2018**, na modalidade alienação, outorga a **MARIA NILZA MENDES DA SILVA**, brasileira, maior, capaz, solteira, professora, RG nº 09.816.778-27 SSP/BA, inscrita no CPF sob o nº 004.050.025-05, residente no Rua Deunilson Cardoso, nº 75, centro, município de Uauá – Bahia, Título Definitivo de um terreno urbano com inscrição imobiliária nº 01.04.012.0006.001 e área de 250 m² (duzentos e cinquenta metros quadrados), sendo 10,02 m (dez metros e dois centímetros) de frente; 10,02 m (dez metros e dois centímetros) de fundo; 25,04 m (vinte e cinco metros e quatro centímetros) na lateral direita; e 25,04 m (vinte e cinco metros e quatro centímetros) na lateral esquerda; no valor de R\$ 20.000,00 (vinte mil reais), com coordenadas geodésicas: Latitude: 9°50'31.53" Sul e Longitude: 39°29'3.43" Oeste, localizado na Rua Deunilson Cardoso, nº 75, Centro, nesta cidade de Uauá, estado da Bahia, com limites e confrontações seguintes: lateral direita: Marcelo Henrique Dantas Oliveira; lateral esquerda: Mirian Celeste Ferreira Alves Oliveira; frente: Rua Deunilson Cardoso; e fundo: Eliete Cardoso da Silva Lôbo. Desmembrado do Título de Reconhecimento de Domínio Particular, registrado na Matrícula nº 551, as fls.76 do Livro 02, no Cartório de Registro de Imóveis, Hipotecas, Títulos e Documentos das Pessoas Jurídicas da Comarca de Uauá, Estado da Bahia.

Planta com memorial descritivo e coordenadas UTM anexos ao presente Título.

GABINETE DO PREFEITO MUNICIPAL DE UAUÁ, 12 de março de 2018.

Lindomar de Abreu Dantas
PREFEITO MUNICIPAL

Código de segurança: {84181BFA-092F-47AD-8F8B-4E88278C6956}




Prefeitura Municipal de Uauá

MEMORIAL DESCRITIVO

Imóvel : Lote Urbano
Proprietário : Maria Nilza Mendes da Silva
Município : Uauá U.F: Ba - BR
Comarca : Uauá
Área (ha) : 0,0250
Área (m²) : 250,00
Perímetro (m) : 70,12

LIMITES e CONFRONTANTES: Inicia-se a descrição deste perímetro no ponto **P01**, com coordenadas geodésicas de Latitude: 9°50'31.53" Sul e Longitude:39°29'3.43" Oeste e coordenadas Planas de coordenadas **N 8.912.017,46m** e **E 446.906,53m**; deste segue confrontando com a Rua Deunilson Cardoso, com azimute de 160°49'36" por uma distância de 10,02m, até o ponto **P02**, de coordenadas **N 8.912.008,00m** e **E 446.909,82m** ; deste segue confrontando com a propriedade de Marcelo Henrique Dantas Oliveira, com azimute de 247°27'03" por uma distância de 25,04m, até o ponto **P03**, de coordenadas **N 8.911.998,39m** e **E 446.886,69m** ; deste segue confrontando com a propriedade de Eliete Cardoso da Silva Lobo, com azimute de 340°49'36" por uma distância de 10,02m, até o ponto **P04**, de coordenadas **N 8.912.007,86m** e **E 446.883,40m** ; deste segue confrontando com a propriedade de Mirian Celeste Ferreira Alves Oliveira, com azimute de 67°27'03" por uma distância de 25,04m, até o ponto **P01**, onde teve início essa descrição.

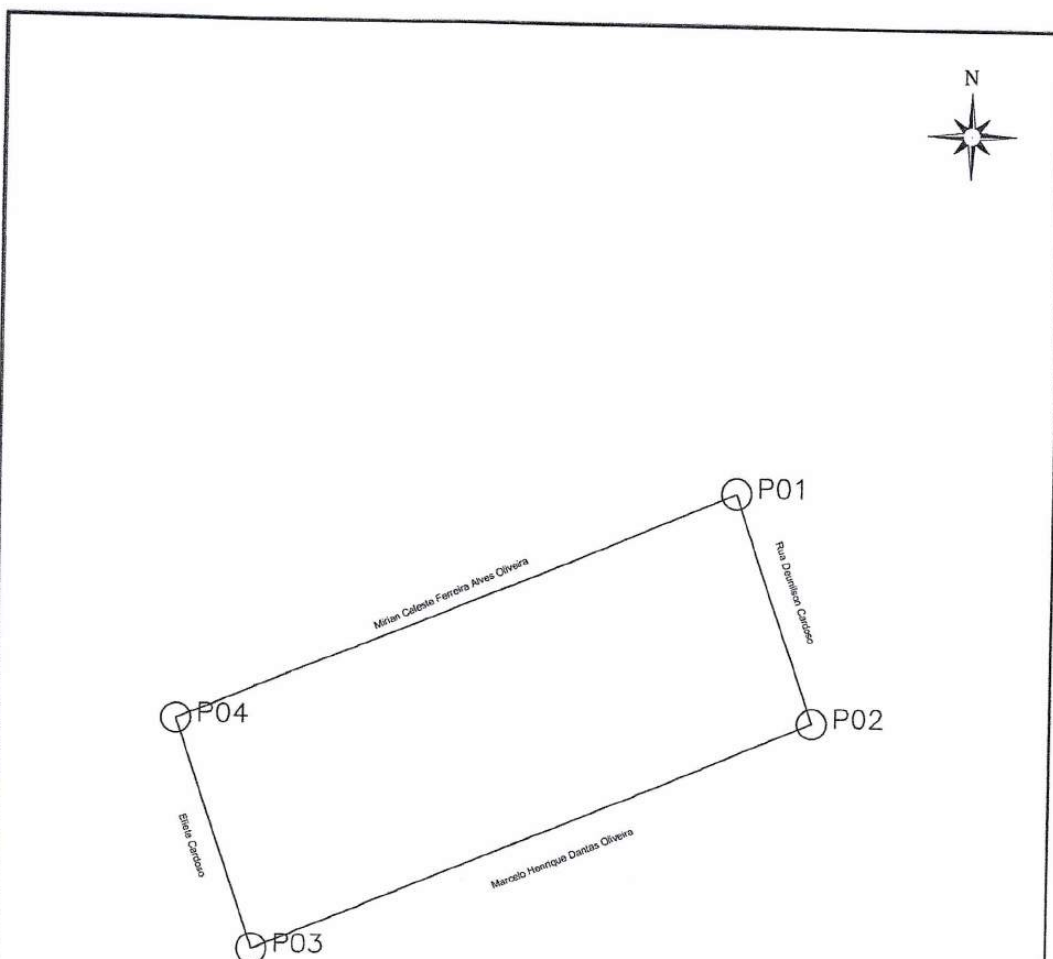
Uauá , 25/10/2017



Edmilson Jonatas Santos de Brito
Engenheiro Civil
CREA:3000019819-BA


Edmilson Jonatas S. de Brito
Eng. Civil
RN: 0514653993
CREA-BA 3000019819

Prefeitura Municipal de Uauá



Edmilson Jonatas S. de Brito
 Eng.º Civil
 RN: 0514653993
 CREA-BA 3000019819

LADOS		AZIMUTES	DISTANCIA (m)	COORDENADAS (UTM)	
Vértices	Vértices			N (metros)	E (metros)
P01	P02	160°49'36"	10,02	8.912.017,46	446.906,53
P02	P03	247°27'03"	25,04	8.912.008,00	446.909,82
P03	P04	340°49'36"	10,02	8.911.998,39	446.886,69
P04	P01	67°27'03"	25,04	8.912.007,86	446.883,40



LEVANTAMENTO PLANIMETRICO

DESCRICAO: LOTE URBANO COM 250 M²

LOCAL:
 RUA DEUNILSON CARDOSO

ENGº RESP.: EDIMILSON JONATAS SANTOS DE BRITO	PROP.: MARIA NILZA MENDES DA SILVA	ESCALA: 1:1000
DESENHISTA : VITOR H. L. DE M. SILVA	TOPÓGRAFO:	DATA : 06/11/2017

M (210x297)

Prefeitura Municipal de Uauá



PREFEITURA MUNICIPAL DE UAUÁ ESTADO DA BAHIA

TÍTULO Nº0003/2018

RECONHECIMENTO DE DOMÍNIO PARTICULAR

O **PREFEITO DO MUNICÍPIO DE UAUÁ**, Estado da Bahia, tendo em vista os dispositivos da Lei Municipal nº 540, de 09 de janeiro de 2015, regulamentada pelo Decreto nº 448 de 16 de dezembro de 2015, considerando o que consta do **PROCESSO DE RECONHECIMENTO DE DOMÍNIO PARTICULAR Nº 0003/2018**, na modalidade alienação, outorga a **MARIA NILZA MENDES DA SILVA**, brasileira, maior, capaz, solteira, professora, RG nº 09.816.778-27 SSP/BA, inscrita no CPF sob o nº 004.050.025-05, residente na rua Deunilson Cardoso, nº 75, município de Uauá – Bahia, Título Definitivo de um terreno urbano com inscrição imobiliária nº 01.01.004.0330.001 e área de 20,40 m² (vinte metros e quarenta centímetros quadrados), sendo 3,70 m (três metros e setenta centímetros) de frente; 3,85 m (três metros e oitenta centímetros) de fundo; 5,41 m (cinco metros e quarenta e um centímetros) na lateral direita; e 5,30 (cinco metros e trinta centímetros) na lateral esquerda; no valor de R\$ 20.000,00 (vinte mil reais), com coordenadas geodésicas: Latitude: 9°50'33.52" Sul e Longitude: 39°28.56.73" Oeste, localizado na rua Francisco Borges Rodrigues, s/n, centro, nesta cidade de Uauá, estado da Bahia, com limites e confrontações seguintes: lateral direita: Jailson Alves dos Santos; lateral esquerda: Edila Maria Cardoso R. Loiola; frente: Rua Francisco Borges Rodrigues; e fundo: Jailson Alves dos Santos. Desmembrado do Título de Reconhecimento de Domínio Particular, registrado na Matrícula nº 551, as fls.76 do Livro 02, no Cartório de Registro de Imóveis, Hipotecas, Títulos e Documentos das Pessoas Jurídicas da Comarca de Uauá, Estado da Bahia.

Planta com memorial descritivo e coordenadas UTM anexos ao presente Título.

GABINETE DO PREFEITO MUNICIPAL DE UAUÁ, 12 de março de 2018.


Lindomar de Abreu Dantas
PREFEITO MUNICIPAL

Código de segurança: {9B0EDE0C-C698-4288-B869-95B4D9E5D288}



Prefeitura Municipal de Uauá

MEMORIAL DESCRITIVO

Imóvel : Lote Urbano
Proprietário : Maria Nilza Mendes da Silva
Município : Uauá U.F: Ba - BR
Comarca : Uauá
Área (ha) : 0,0020
Área (m²) : 20,40
Perímetro (m) : 18,26

LIMITES e CONFRONTANTES: Inicia-se a descrição deste perímetro no ponto **P01**, de coordenadas **N 8.911.949,99m** e **E 447.104,13m**; deste segue confrontando com a propriedade de Jailson Alves dos Santos, com azimute de $162^{\circ}11'53''$ por uma distância de 3,85m, até o ponto **P02**, de coordenadas **N 8.911.946,32m** e **E 447.105,31m** ; deste segue confrontando com a propriedade de Edila Maria Cardoso R. Loiola, com azimute de $252^{\circ}11'53''$ por uma distância de 5,30m, até o ponto **P03**, de coordenadas **N 8.911.944,70m** e **E 447.100,26m** ; deste segue confrontando com a Rua Francisco Borges Rodrigues, com azimute de $340^{\circ}32'57''$ por uma distância de 3,70m, até o ponto **P04**, de coordenadas **N 8.911.948,19m** e **E 447.099,03m** ; deste segue confrontando com a propriedade de Jailson Alves dos Santos, com azimute de $70^{\circ}32'57''$ por uma distância de 5,41m, até o ponto **P01**, onde teve inicio essa descrição.

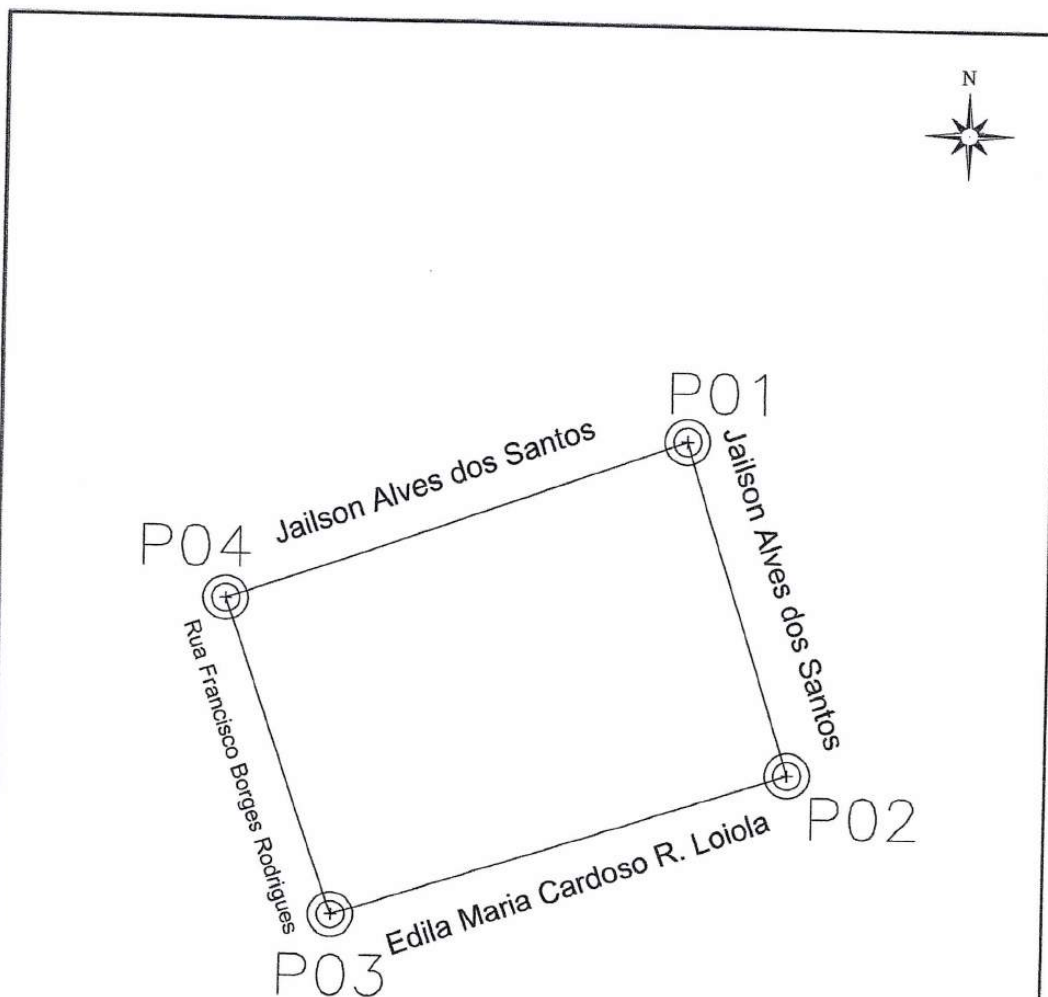
Uauá , 25/10/2017

Edmilson Jonatas Santos de Brito

Edmilson Jonatas Santos de Brito
Engenheiro Civil
CREA:3000019819-BA

Edmilson Jonatas Santos de Brito
Eng. Civil
RN: 0514653993
CREA-BA 3000019819

Prefeitura Municipal de Uauá



Edmilson Jonatas S. de Brito
 Edmilson Jonatas S. de Brito
 Eng.º Civil
 RN: 0514653993
 CREA-BA 3000019819

LADOS		AZIMUTES	DISTANCIA (m)	COORDENADAS (UTM)	
Vértices	Vértices			N (metros)	E (metros)
P01	P02	162°11'53"	3,85	8.911.949,99	447.104,13
P02	P03	252°11'53"	5,30	8.911.946,32	447.105,31
P03	P04	340°32'57"	3,70	8.911.944,70	447.100,26
P04	P01	70°32'57"	5,41	8.911.948,19	447.099,03



LEVANTAMENTO PLANIMETRICO

DESCRICAO: LOTE URBANO COM 20,40 M²

LOCAL:
 RUA FRANCISCO BORGES RODRIGUES

ENGº RESP.: EDIMILSON JONATAS SANTOS DE BRITO	PROP.: MARIA NILZA MENDES DA SILVA	ESCALA: 1:1000
DESENHISTA : VITOR H. L. DE M. SILVA	TOPÓGRAFO:	DATA : 06/11/2017

A4 (210x297)

Prefeitura Municipal de Uauá



PREFEITURA MUNICIPAL DE UAUÁ ESTADO DA BAHIA

TÍTULO Nº0004/2018

RECONHECIMENTO DE DOMÍNIO PARTICULAR

O **PREFEITO DO MUNICÍPIO DE UAUÁ**, Estado da Bahia, tendo em vista os dispositivos da Lei Municipal nº 540, de 09 de janeiro de 2015, regulamentada pelo Decreto nº 448 de 16 de dezembro de 2015, considerando o que consta do **PROCESSO DE RECONHECIMENTO DE DOMÍNIO PARTICULAR Nº 0003/2016**, na modalidade alienação, outorga a **HUMBERTO CANÁRIO DE ABREU**, brasileiro, maior, capaz, divorciado, lavrador, RG nº 03.322.269-05 SSP/BA, inscrito no CPF sob o nº 309.766.345-20, residente no Rua Belarmino José Rodrigues, s/n, centro, município de Uauá – Bahia, Título Definitivo de um terreno urbano com inscrição imobiliária nº 01.01.032.0311.001 e área de 89,36m² (oitenta e nove metros e trinta e seis centímetros quadrados), sendo 3,67 m (três metros e sessenta e sete centímetros) de frente; 4,00 m (quatro metros) de fundo; 23,30 m (vinte e três metros e trinta centímetros) na lateral direita; e 23,30 m (vinte e três metros e trinta centímetros) na lateral esquerda; no valor de R\$ 90.000,00 (noventa mil reais), com coordenadas geodésicas: Latitude: 9°50'33,32" Sul e Longitude: 39°28'50,39" Oeste, localizado na Rua 2 de Julho, nº 51, Centro, nesta cidade de Uauá, estado da Bahia, com limites e confrontações seguintes: lateral direita: José Edson da Silva; lateral esquerda: Jeová Francisco de Lima; frente: Rua 2 de Julho; e fundo: Rua João Joaquim Cardoso. Desmembrado do Título de Reconhecimento de Domínio Particular, registrado na Matrícula nº 551, as fls.76 do Livro 02, no Cartório de Registro de Imóveis, Hipotecas, Títulos e Documentos das Pessoas Jurídicas da Comarca de Uauá, Estado da Bahia.

Planta com memorial descritivo e coordenadas UTM anexos ao presente Título.

GABINETE DO PREFEITO MUNICIPAL DE UAUÁ, 12 de março de 2018.

Lindomar de Abreu Dantas
PREFEITO MUNICIPAL

Código de segurança: {1089C4F2-F2D1-4C7E-B6F3-B8F5DF73F744}



Prefeitura Municipal de Uauá


LEVANTAMENTO PLANIMÉTRICO

MEMORIAL DESCRITIVO

PROPRIETÁRIO:	HUMBERTO CANARIO ABREU	DISTRITO:	SEDE
ENDEREÇO:	RUA 2 DE JULHO Nº 51	LUGAR:	CENTRO
MUNICÍPIO:	UAUÁ	ÁREA (m²):	89,36
UF:	BAHIA	PERÍMETRO (m)	54,27

DESCRIÇÃO DO PERÍMETRO

Partindo do marco **P1**, situado no limite com **JOSÉ EDSON NEVES DA SILVA**, definido pela coordenada geográfica de Latitude **9°50'33,32" Sul** e Longitude **39°28'50,39" Oeste**, Datum **SIRGAS 2000** e pela coordenada plana UTM **8.911.953,416** m Norte e **447.295,747** m Leste, referida ao meridiano central **39° WGr**; deste, confrontando neste trecho com **JOSÉ EDSON NEVES DA SILVA**, no quadrante **Nordeste**, seguindo com distância de **23,30** m e azimute plano de **163°09'41"** chega-se ao marco **P2**, deste confrontando neste trecho com **RUA 2 DE JULHO**, no quadrante **Sudeste**, seguindo com distância de **3,67** m e azimute plano de **252°21'00"** chega-se ao marco **P3**, deste confrontando neste trecho com **GEOVA FRANCISCO DE LIMA**, no quadrante **Sudoeste**, seguindo com distância de **23,30** m e azimute plano de **342°21'00"** chega-se ao marco **P4**, deste confrontando neste trecho com **RUA JOAQUIM CARDOSO**, no quadrante **Noroeste**, seguindo com distância de **4,00** m e azimute plano de **72°21'00"** chega-se ao marco **P1**, ponto inicial da descrição deste perímetro.

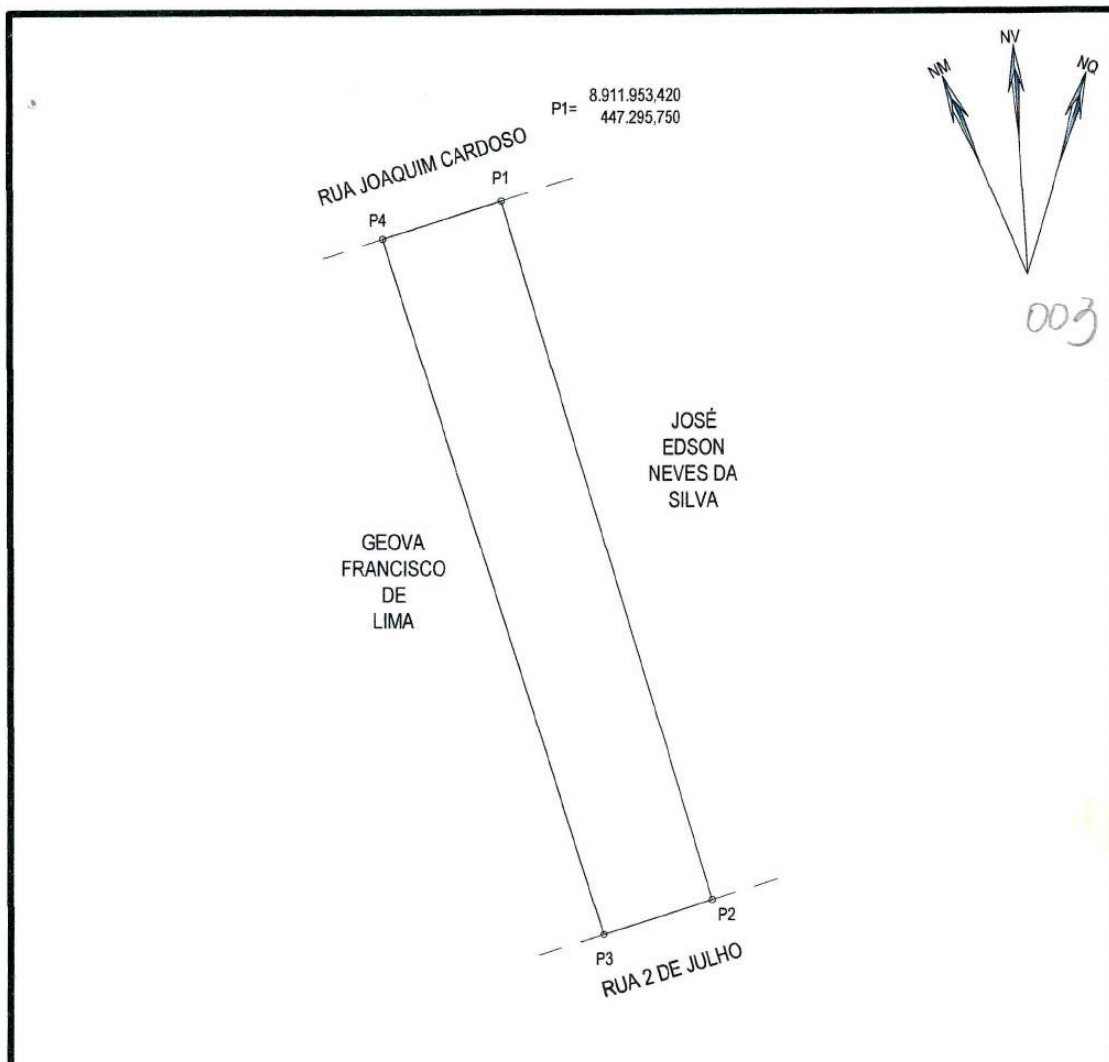
DATA	MUNICÍPIO	RESPONSÁVEL TÉCNICO
05/02/2016	UAUÁ-BA	Engenheiro Civil CREA-BA 0516939890/D CREA Nº: 

Humberto Canário Abreu

Kafque da Silva Lobo
 Engenheiro Civil
 CREA-BA 0516939890/D

x 

Prefeitura Municipal de Uauá



DISTRITO	SETOR	QUADRA	LOTE

VÉRTICE	COORDENADAS UTM		AZIMUTE	LADOS
	NORTE	LESTE		
P1	8.911.953,416	447.295,747	163°09'41"	23,30
P2	8.911.931,113	447.302,497	252°21'00"	3,67
P3	8.911.930,000	447.299,000	342°21'00"	23,30
P4	8.911.952,203	447.291,935	72°21'00"	4,00

LEVANTAMENTO PLANIMÉTRICO			COORDENADAS UTM DATUM: SIRGAS - 2000 MERIDIANO CENTRAL: 39° WGr
IMÓVEL: LOTE URBANO			
PROPRIETARIO: CPF:	HUMBERTO CANARIO ABREU		BAIRRO:
ENDEREÇO:	RUA 2 DE JULHO Nº 51		ÁREA: 89,36 m ²
DATA: 10/02/2016	MUNICIPIO: UAUA	ESTADO: BAHIA	PERÍMETRO: 54,27 m
DESENHO: WILSON RAMOS	RESP. TÉCNICO: <i>Kaïque da Silva Lôbo</i> Engenheiro Civil CREA-BA 0516939890/D		ESCALA: 1:200
	CREA: Nº		TOPOGRAFO: <i>JOSE RAMOS</i>

Prefeitura Municipal de Uauá



PREFEITURA MUNICIPAL DE UAUÁ ESTADO DA BAHIA

TITULO Nº0005/2018

RECONHECIMENTO DE DOMÍNIO PARTICULAR

O **PREFEITO DO MUNICÍPIO DE UAUÁ**, Estado da Bahia, tendo em vista os dispositivos da Lei Municipal nº 540, de 09 de janeiro de 2015, regulamentada pelo Decreto nº 448 de 16 de dezembro de 2015, considerando o que consta do **PROCESSO DE RECONHECIMENTO DE DOMÍNIO PARTICULAR Nº 0005/2018**, na modalidade alienação, outorga a **JOSÉ ALVES DA SILVA**, brasileiro, maior, capaz, casado, professor, RG nº 01348692-90 SSP/BA, inscrito no CPF sob o nº 100.575.284-20, residente no Rua Ricarda Barbosa, nº 70, Bairro Alto do Tanque Velho, município de Uauá – Bahia, Título Definitivo de um terreno urbano com inscrição imobiliária nº 01.01056.0059.001 e área de 74,34 m² (setenta e quatro metros e trinta e quatro centímetros quadrados), sendo 5,00 m (cinco metros) de frente; 6,00 m (seis metros) de fundo; 11,50 m (onze metros e cinquenta centímetros) na lateral direita; e 15,85 m (quinze metros e oitenta e cinco centímetros) na lateral esquerda; no valor de R\$ 15.000,00 (quinze mil reais), com coordenadas geodésicas: Latitude: 9°50'24,99 Sul e Longitude: 39°29'02,73" Oeste; localizado na Rua Padre Maximiliano Miguel Focks, s/n, Centro, nesta cidade de Uauá, estado da Bahia, com limites e confrontações seguintes: lateral direita: Empresa Baiana de Águas e Saneamento S.A.; lateral esquerda: Eva Dantas da Silva; frente: Rua Padre Maximiliano Miguel Focks; e fundo: Empresa Baiana de Águas e Saneamento S.A. Desmembrado do Título de Reconhecimento de Domínio Particular, registrado na Matrícula nº 551, as fls.76 do Livro 02, no Cartório de Registro de Imóveis, Hipotecas, Títulos e Documentos das Pessoas Jurídicas da Comarca de Uauá, Estado da Bahia.

Planta com memorial descritivo e coordenadas UTM anexos ao presente Título.

GABINETE DO PREFEITO MUNICIPAL DE UAUÁ, 12 de março de 2018.

Lindomar de Abreu Dantas
PREFEITO MUNICIPAL

Código de segurança: {D9462744-6466-4182-BA95-0924109319E3}



Prefeitura Municipal de Uauá

MEMORIAL DESCRITIVO

PROPRIETÁRIO: JOSÉ ALVES DA SILVA
LUGAR: RUA PADRE MAXIMILIANO MIGUEL FOCKS
ÁREA (m²): 74,34
PERÍMETRO (m): 39,39

DISTRITO: SEDE
IMÓVEL: LOTE URBANO
UF: BAHIA
MUNICÍPIO: UAUÁ

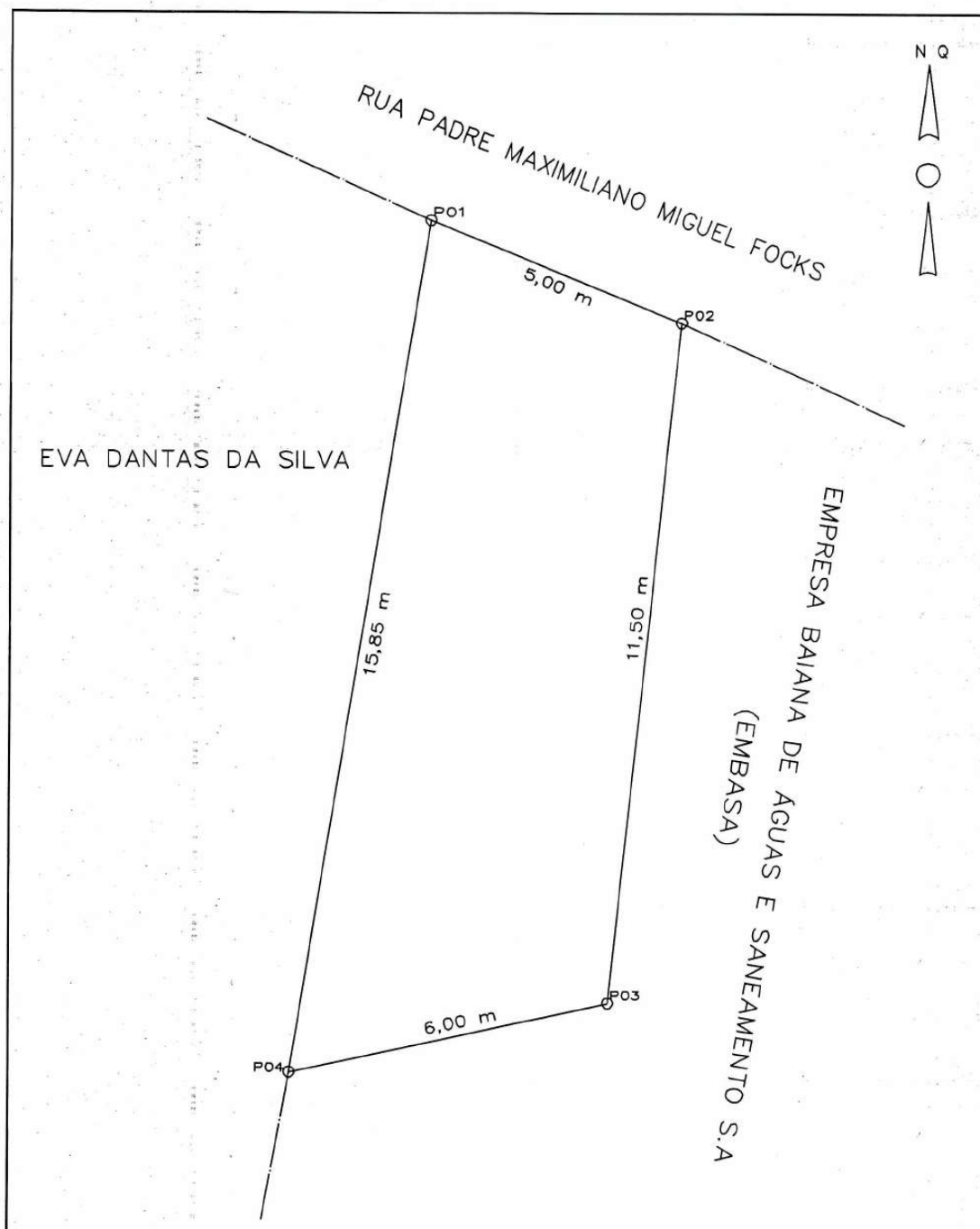
FRENTE: RUA PADRE MAXIMILIANO MIGUEL FOCKS
LADO DIREITO: EMPRESA BAIANA DE ÁGUAS E SANEAMENTO S.A (EMBASA)
FUNDO: EMPRESA BAIANA DE ÁGUAS E SANEAMENTO S.A (EMBASA)
LADO ESQUERDO: EVA DANTAS DA SILVA


DESCRIÇÃO DO PERÍMETRO

Partindo do marco **P01**, situado no limite com **RUA PADRE MAXIMILIANO MIGUEL FOCKS**, definido pela coordenada geográfica de Latitude **9°50'24,99" Sul** e Longitude **39°29'02,73" Oeste**, Datum **SIRGAS2000** e pela coordenada plana UTM **8.912.208,860** m Norte e **446.919,340** m Leste, referida ao meridiano central **39° WGr**, deste, confrontando neste trecho com **RUA PADRE MAXIMILIANO MIGUEL FOCKS**, seguindo com distância de **5,00** m e azimute plano de **112°01'23"** chega-se ao marco **P02**, deste confrontando neste trecho com **EMPRESA BAIANA DE ÁGUAS E SANEAMENTO S.A (EMBASA)**, seguindo com distância de **11,50** m e azimute plano de **186°00'41"** chega-se ao marco **P03**, deste confrontando neste trecho com **EMPRESA BAIANA DE ÁGUAS E SANEAMENTO S.A (EMBASA)**, seguindo com distância de **6,00** m e azimute plano de **257°34'00"** chega-se ao marco **P04**, deste confrontando neste trecho com **EVA DANTAS DA SILVA**, seguindo com distância de **15,85** m e azimute plano de **9°12'54"** chega-se ao marco **P01**, ponto inicial da descrição deste perímetro.

DATA	MUNICIPIO	RESPONSÁVEL TÉCNICO
17/11/2016	UAUÁ - BAHIA	Isaque do Vale F. Silva Engenheiro Civil CREA-SE 271674499-8 <i>Isaque do Vale Ferruzza Silva</i>

Prefeitura Municipal de Uauá



LEVANTAMENTO PLANIMETRICO		COORDENADAS UTM DATUM: SIRGAS2000 MERIDIANO CENTRAL: - 39	
PROPRIETARIO: JOSÉ ALVES DA SILVA		Isaque do Vale F. Silva Engenheiro Civil CREA-SE 271674499-8  RESP. TÉCNICO	
IMÓVEL: LOTE URBANO	LUGAR: RUA PADRE MAXIMILIANO MIGUEL FOCKS		
MUNICÍPIO: UAUÁ	DISTRITO: SEDE		
ÁREA (m2): 74,34	ESCALA: 1:100	DATA DA MEDIÇÃO: 17/11/2016	PERÍMETRO: 39,39 m

You created this PDF from an application that is not licensed to print to novaPDF printer (<http://www.novapdf.com>)

Prefeitura Municipal de Uauá

Pregão Presencial

P.A. nº 0030/2018 – Pregão Presencial nº 007/2018 – ERRATA: No Aviso de Resultado de Licitação do Pregão Presencial nº 007/2018, publicado no Diário Oficial da Prefeitura Municipal de Uauá do dia 19/03/2018, onde se lê: “(...) *perfazendo o valor global de R\$ 4.950,00 (quatro mil novecentos e cinquenta reais)*”, leia-se: “*perfazendo o valor global de R\$ 4.850,00 (quatro mil oitocentos e cinquenta reais)*”. Uauá/BA, 19 de março de 2018. Max Denys Alves da Silva – Pregoeiro Oficial.

Prefeitura Municipal de Uauá

Dispensa

EXTRATO DE PUBLICAÇÃO

ATO DE RATIFICAÇÃO E HOMOLOGAÇÃO

O **Município de Uauá**, Estado da Bahia, torna público que nos termos do parecer jurídico e da Comissão de Licitação, preenchidos todos os requisitos legais e observado que todas as fases pertinentes ao processo administrativo em tela foram alcançadas, nos termos dos arts. 24, X, e 26 da Lei de Licitações, **RATIFICOU e HOMOLOGOU** o Procedimento de Dispensa de Licitação tombado sob o nº 009/2018, determinando a celebração de contrato de locação de imóvel em favor de **Olimpio Cardoso de Oliveira**, pessoa física inscrita no CPF: 674.342.158-87, para que produza os efeitos legais pertinentes. Uauá/BA, 1º de fevereiro de 2018. Lindomar de Abreu Dantas. Prefeito Municipal.

EXTRATO DE PUBLICAÇÃO

ATO DE RATIFICAÇÃO E HOMOLOGAÇÃO

O **Município de Uauá**, Estado da Bahia, torna público que nos termos do parecer jurídico e da Comissão de Licitação, preenchidos todos os requisitos legais e observado que todas as fases pertinentes ao Processo Administrativo Licitatório nº 0032/2018 em tela foram alcançadas, nos termos dos arts. 24, X, e 26 da Lei de Licitações, **RATIFICOU e HOMOLOGOU** o Procedimento de Dispensa de Licitação tombado sob o nº 010/2018, determinando a celebração de contrato de locação de imóvel em favor de **Edésio Serafim Cardoso**, pessoa física inscrita no CPF: 049.980.648-43, para que produza os efeitos legais pertinentes. Uauá/BA, 1º de fevereiro de 2018. Lindomar de Abreu Dantas. Prefeito Municipal.

EXTRATO DE PUBLICAÇÃO

ATO DE RATIFICAÇÃO E HOMOLOGAÇÃO

O **Município de Uauá**, Estado da Bahia, torna público que nos termos do parecer jurídico e da Comissão de Licitação, preenchidos todos os requisitos legais e observado que todas as fases pertinentes ao Processo Administrativo Licitatório nº 0033/2018 foram alcançadas, nos termos dos arts. 24, X, e 26 da Lei de Licitações, **RATIFICOU e HOMOLOGOU** o Procedimento de Dispensa de Licitação tombado sob o nº 011/2018, determinando a celebração de contrato de locação de imóvel em favor do **Clube de Mães de Uauá**, pessoa jurídica inscrita no CNPJ: 16.250.342/0001-08, para que produza os efeitos legais pertinentes. Uauá/BA, 1º de fevereiro de 2018. Lindomar de Abreu Dantas. Prefeito Municipal.

EXTRATO DE PUBLICAÇÃO

ATO DE RATIFICAÇÃO E HOMOLOGAÇÃO

O **Município de Uauá**, Estado da Bahia, torna público que nos termos do parecer jurídico e da Comissão de Licitação, preenchidos todos os requisitos legais e observado que todas as fases pertinentes ao Processo Administrativo Licitatório nº 0034/2018 foram alcançadas, nos termos dos arts. 24, X, e 26 da Lei de Licitações, **RATIFICOU e HOMOLOGOU** o Procedimento de Dispensa de Licitação tombado sob o nº 12/2018, determinando a celebração de contrato de locação de imóvel em favor do **Clube de Mães de Uauá**, pessoa jurídica inscrita no CNPJ nº 16.250.342/0001-08, para que produza os efeitos legais pertinentes. Uauá/BA, 1º de fevereiro de 2018. Lindomar de Abreu Dantas. Prefeito Municipal.

Prefeitura Municipal de Uauá

EXTRATO DE PUBLICAÇÃO

ATO DE RATIFICAÇÃO E HOMOLOGAÇÃO

O **Município de Uauá**, Estado da Bahia, torna público que nos termos do parecer jurídico e da Comissão de Licitação, preenchidos todos os requisitos legais e observado que todas as fases pertinentes ao Processo Administrativo Licitatório nº 0035/2018 foram alcançadas, nos termos dos arts. 24, X, e 26 da Lei de Licitações, **RATIFICOU e HOMOLOGOU** o Procedimento de Dispensa de Licitação tombado sob o nº 014/2018, determinando a celebração de contrato de locação de imóvel em favor de **Manoel Valentim Moraes**, pessoa física inscrita no CPF: 241.427.605-30, para que produza os efeitos legais pertinentes. Uauá/BA, 1º de fevereiro de 2018. Lindomar de Abreu Dantas. Prefeito Municipal.

EXTRATO DE PUBLICAÇÃO

ATO DE RATIFICAÇÃO E HOMOLOGAÇÃO

O **Município de Uauá**, Estado da Bahia, torna público que nos termos do parecer jurídico e da Comissão de Licitação, preenchidos todos os requisitos legais e observado que todas as fases pertinentes ao processo administrativo em tela foram alcançadas, nos termos dos arts. 24, X, e 26 da Lei de Licitações, **RATIFICOU e HOMOLOGOU** o Procedimento de Dispensa de Licitação tombado sob o nº 016/2018, determinando a celebração de contrato de locação de imóvel em favor de **Luclécia Quezado Filgueira Pereira**, pessoa física inscrita no CPF: 226.719.274-87, para que produza os efeitos legais pertinentes. Uauá/BA, 1º de fevereiro de 2018. Lindomar de Abreu Dantas. Prefeito Municipal.

EXTRATO DE PUBLICAÇÃO

ATO DE RATIFICAÇÃO E HOMOLOGAÇÃO

O **Município de Uauá**, Estado da Bahia, torna público que nos termos do parecer jurídico e da Comissão de Licitação, preenchidos todos os requisitos legais e observado que todas as fases pertinentes ao processo administrativo em tela foram alcançadas, nos termos dos arts. 24, X, e 26 da Lei de Licitações, **RATIFICOU e HOMOLOGOU** o Procedimento de Dispensa de Licitação tombado sob o nº 021/2018, determinando a celebração de contrato de locação de imóvel em favor de **Manoel Valentim Moraes**, pessoa física inscrita no CPF: 241.427.605-30, para que produza os efeitos legais pertinentes. Uauá/BA, 1º de fevereiro de 2018. Lindomar de Abreu Dantas. Prefeito Municipal.

EXTRATO DE PUBLICAÇÃO

ATO DE RATIFICAÇÃO E HOMOLOGAÇÃO

O **Município de Uauá**, Estado da Bahia, torna público que nos termos do parecer jurídico e da Comissão de Licitação, preenchidos todos os requisitos legais e observado que todas as fases pertinentes ao processo administrativo em tela foram alcançadas, nos termos dos arts. 24, X, e 26 da Lei de Licitações, **RATIFICOU e HOMOLOGOU** o Procedimento de Dispensa de Licitação tombado sob o nº 022/2018, determinando a celebração de contrato de locação de imóvel em favor de **Fábio João de Almeida**, pessoa física inscrita no CPF: 226.380.558-32, para que produza os efeitos legais pertinentes. Uauá/BA, 1º de fevereiro de 2018. Lindomar de Abreu Dantas. Prefeito Municipal.

Prefeitura Municipal de Uauá

EXTRATO DE PUBLICAÇÃO

ATO DE RATIFICAÇÃO E HOMOLOGAÇÃO

O **Município de Uauá**, Estado da Bahia, torna público que nos termos do parecer jurídico e da Comissão de Licitação, preenchidos todos os requisitos legais e observado que todas as fases pertinentes ao processo administrativo em tela foram alcançadas, nos termos dos arts. 24, X, e 26 da Lei de Licitações, **RATIFICOU e HOMOLOGOU** o Procedimento de Dispensa de Licitação tombado sob o nº 015/2018, determinando a celebração de contrato de locação de imóvel em favor de **João Gonçalves da Silva**, pessoa física inscrito(a) no CPF nº 114.441.628-02, para que produza os efeitos legais pertinentes. Uauá/BA, 1º de fevereiro de 2018. Lindomar de Abreu Dantas. Prefeito Municipal.

EXTRATO DE PUBLICAÇÃO

ATO DE RATIFICAÇÃO E HOMOLOGAÇÃO

O **Município de Uauá**, Estado da Bahia, torna público que nos termos do parecer jurídico e da Comissão de Licitação, preenchidos todos os requisitos legais e observado que todas as fases pertinentes ao processo administrativo em tela foram alcançadas, nos termos dos arts. 24, X, e 26 da Lei de Licitações, **RATIFICOU e HOMOLOGOU** o Procedimento de Dispensa de Licitação tombado sob o nº 023/2018, determinando a celebração de contrato de locação de imóvel em favor de **Euvandes Cardoso dos Santos Silva**, pessoa física inscrita no CPF: 582.182.705-15, para que produza os efeitos legais pertinentes. Uauá/BA, 1º de fevereiro de 2018. Lindomar de Abreu Dantas. Prefeito Municipal.

EXTRATO DE PUBLICAÇÃO

ATO DE RATIFICAÇÃO E HOMOLOGAÇÃO

O **Município de Uauá**, Estado da Bahia, torna público que nos termos do parecer jurídico e da Comissão de Licitação, preenchidos todos os requisitos legais e observado que todas as fases pertinentes ao processo administrativo em tela foram alcançadas, nos termos dos arts. 24, X, e 26 da Lei de Licitações, **RATIFICOU e HOMOLOGOU** o Procedimento de Dispensa de Licitação tombado sob o nº 024/2018, determinando a celebração de contrato de locação de imóvel em favor de **Maria Perpétua Cardoso**, pessoa física inscrita no CPF: 732.567.145-87, para que produza os efeitos legais pertinentes. Uauá/BA, 1º de fevereiro de 2018. Lindomar de Abreu Dantas. Prefeito Municipal.

Prefeitura Municipal de Uauá

Contrato

PREFEITURA MUNICIPAL DE UAUÁ-BA**EXTRATO DO CONTRATO Nº. 216/2018**

P.A. N.º0031/2018 - DISPENSA N.º009/2018 - CONTRATO N.º216/2018 - CONTRATANTE:Município de Uauá - CNPJ: 13.698.758/0001-97 - **CONTRATADO:**Olimpio Cardoso de Oliveira - CPF: 674.342.158-87 - **OBJETO:** Locação de imóvel na sede do município, para expansão da Escola Municipal Recanto da Criança -**VALOR MENSAL:** R\$ 1.715,00 (um mil setecentos e quinze reais) - **VALOR GLOBAL:** R\$3.430,00 (três mil quatrocentos e trinta reais) - **DOTAÇÃO ORÇAMENTÁRIA:** Unidade Orçamentária: 11.11 (Secretaria de Educação, Esporte, Lazer e Juventude), Atividade: 2.029 (Manutenção das Atividades da Educação Básica); Elemento de Despesa: 3.3.90.36.00 (Outros Serviços de Terceiros - Pessoa Física); Fonte de Recursos: 01 (25%) - **VIGÊNCIA:**1º/02/2018 a 31/03/2018 - **DATA DA ASSINATURA:** 1º/02/2018.

PREFEITURA MUNICIPAL DE UAUÁ-BA**EXTRATO DO CONTRATO Nº. 217/2018**

P.A.N.º0032/2018 - DISPENSA N.º010/2018 - CONTRATO N.º217/2018 - CONTRATANTE:Município de Uauá - CNPJ: 13.698.758/0001-97 - **CONTRATADO:**Edésio Serafim Cardoso - CPF: 049.980.648-43 - **OBJETO:** Locação de imóvel na sede do município, para a Creche Profa. Idelma Dantas da Silva -**VALOR MENSAL:** R\$ 700,00 (setecentos reais) - **VALOR GLOBAL:** R\$2.100,00 (dois mil e cem reais) - **DOTAÇÃO ORÇAMENTÁRIA:** Unidade Orçamentária: 11.11 (Secretaria de Educação, Esporte, Lazer e Juventude), Atividade: 2.023 (Manutenção de Creches); Elemento de Despesa: 3.3.90.36.00 (Outros Serviços de Terceiros - Pessoa Física) e Fonte de Recursos: 01 (25%) - **VIGÊNCIA:**1º/02/2018 a 30/04/2018 - **DATA DA ASSINATURA:** 1º/02/2018.

PREFEITURA MUNICIPAL DE UAUÁ-BA**EXTRATO DO CONTRATO Nº. 218/2018**

P.A. N.º 0033/2018 - DISPENSA N.º 011/2018 - CONTRATO N.º218/2018 - CONTRATANTE:Prefeitura Município de Uauá - CNPJ: 13.698.758/0001-97 - **CONTRATADO:**Clube de Mães de Uauá- CNPJ: 16.250.342/0001-08 - **OBJETO:** Locação de imóvel no Distrito de Lagoa do Pires, zona rural do Município de Uauá/BA, para o funcionamento da Creche Maria Borges Ribeiro -**VALOR MENSAL:** R\$ 550,00 (quinhentos e cinquenta reais) - **VALOR GLOBAL:** R\$6.050,00 (seis mil e cinquenta reais) - **DOTAÇÃO ORÇAMENTÁRIA:** Unidade Orçamentária: 11.11 (Secretaria de Educação, Esporte, Lazer e Juventude), Atividade: 2.023 (Manutenção de Creches); Elemento de Despesa: 3.3.90.39.00 (Outros Serviços de Terceiros - Pessoa Jurídica) e Fonte de Recursos: 01 - **VIGÊNCIA:**1º/02/2018 a 31/12/2018 - **DATA DA ASSINATURA:** 1º/02/2018.

PREFEITURA MUNICIPAL DE UAUÁ-BA**EXTRATO DO CONTRATO Nº. 219/2018**

P.A. N.º 0034/2018 - DISPENSA N.º12/2018 - CONTRATO N.º219/2018 - CONTRATANTE:Município de Uauá - CNPJ: 13.698.758/0001-97 - **CONTRATADO:**Clube de Mães de Uauá- CNPJ: 16.250.342/0001-08 - **OBJETO:** Locação de imóvel no povoado de São Paulo, zona rural do Município de Uauá/BA, para o funcionamento da Creche Vovó Jerônimo -**VALOR MENSAL:** R\$ 450,00 (quatrocentos e cinquenta reais) - **VALOR GLOBAL:** R\$4.950,00 (quatro mil novecentos e cinquenta reais) - **DOTAÇÃO ORÇAMENTÁRIA:** Unidade Orçamentária: 11.11 (Secretaria de Educação, Esporte, Lazer e Juventude), Atividade: 2.023 (Manutenção de Creches); Elemento de Despesa: 3.3.90.39.00 (Outros Serviços de Terceiros - Pessoa Jurídica) e Fonte de Recursos: 01 - **VIGÊNCIA:** 1º/02/2018 a 31/12/2018 - **DATA DA ASSINATURA:** 1º/02/2018.

Prefeitura Municipal de Uauá

PREFEITURA MUNICIPAL DE UAUÁ-BA
EXTRATO DO CONTRATO Nº. 220/2018

P.A.N.º0035/2018 - DISPENSA N.º014/2018 - CONTRATO N.º220/2018 - CONTRATANTE:Município de Uauá - CNPJ: 13.698.758/0001-97 - **CONTRATADO:**Manoel ValentimMorais - CPF: 241.427.605-30 - **OBJETO:** Locação de imóvel na sede do Município, para sediar a Creche Profa. Maria Auxiliadora Teles - **VALOR MENSAL:** R\$ 500,00 (quinhentos reais) - **VALOR GLOBAL:** R\$ 1.000,00 (mil reais) - **DOTAÇÃO ORÇAMENTÁRIA:** Unidade Orçamentária: 11.11 (Secretaria de Educação, Esporte, Lazer e Juventude), Atividade: 2.023 (Manutenção de Creches); Elemento de Despesa: 3.3.90.36.00 (Outros Serviços de Terceiros - Pessoa Física) e Fonte de Recursos: 01 (25%) - **VIGÊNCIA:**1º/02/2018 a 31/03/2018 - **DATA DA ASSINATURA:** 1º/02/2018.

PREFEITURA MUNICIPAL DE UAUÁ-BA
EXTRATO DO CONTRATO Nº. 222/2018

P.A. N.º0037/2018 - DISPENSA N.º 016/2018 - CONTRATO N.º222/2018 - CONTRATANTE:Município de Uauá - CNPJ: 13.698.758/0001-97 - **CONTRATADO:**LucléciaQuezado Filgueira Pereira- CPF: 226.719.274-87 - **OBJETO:** Locação de imóvel na sede do município, para o CAPS - **VALOR MENSAL:** R\$ 1.100,00 (um mil e cem reais) - **VALOR GLOBAL:** R\$12.100,00 (doze mil e cem reais) - **DOTAÇÃO ORÇAMENTÁRIA:** Unidade Orçamentária: 12.12 (Secretaria de Saúde), Atividade: 2.012 (Manutenção do CAPS); Elemento de Despesa: 3.3.90.36.00 (Outros Serviços de Terceiros - Pessoa Física) e Fonte de Recursos: 02 - **VIGÊNCIA:**1º/02/2018 a 31/12/2018 - **DATA DA ASSINATURA:** 1º/12/2018.

PREFEITURA MUNICIPAL DE UAUÁ-BA
EXTRATO DO CONTRATO Nº. 227/2018

P.A. N.º 0042/2018 - DISPENSA N.º 021/2018 - CONTRATO N.º227/2018 - CONTRATANTE:Município de Uauá - CNPJ: 13.698.758/0001-97 - **CONTRATADO:**Manoel ValentimMorais - CPF: 241.427.605-30 - **OBJETO:** Locação de imóvel no Distrito de Lagoa do Pires, para o Serviço de Convivência e Fortalecimento de Vínculos - **VALOR MENSAL:** R\$ 357,00 (trezentos e cinquenta e sete reais) - **VALOR GLOBAL:** R\$3.927,00 (três milnovecentos e vinte e sete reais) - **DOTAÇÃO ORÇAMENTÁRIA:** Unidade Orçamentária: 13.13 (Secretaria de Desenvolvimento Social e Combate à Pobreza), Atividades: 2.038 (Manutenção da Proteção Social Esp. de Média Complexidade); Elemento de Despesa: 3.3.90.36.00 (Outros Serviços de Terceiros - Pessoa Física) e Fonte de Recursos: 00 (Ordinário) - **VIGÊNCIA:**1º/02/2018 a 31/12/2018 - **DATA DA ASSINATURA:** 1º/02/2018.

PREFEITURA MUNICIPAL DE UAUÁ-BA
EXTRATO DO CONTRATO Nº. 228/2018

P.A. N.º0043/2018 - DISPENSA N.º 022/2018 - CONTRATO N.º228/2018 - CONTRATANTE:Município de Uauá - CNPJ: 13.698.758/0001-97 - **CONTRATADO(A):**Fábio João de Almeida - CPF: 226.380.558-32 - **OBJETO:** Locação de imóvel na sede do município, para o CREAS - **VALOR MENSAL:** R\$ 720,00 (setecentos e vinte reais) - **VALOR GLOBAL:** R\$7.920,00 (sete mil novecentos e vinte reais) - **DOTAÇÃO ORÇAMENTÁRIA:** Unidade Orçamentária: 13.13 (Secretaria de Desenvolvimento Social e Combate à Pobreza), Atividades: 2.038 (Manutenção da Proteção Social Esp. de Média Complexidade); Elemento de Despesa: 3.3.90.36.00 (Outros Serviços de Terceiros - Pessoa Física) e Fonte de Recursos: 00 (Ordinário) - **VIGÊNCIA:**1º/02/2018 a 31/12/2018 - **DATA DA ASSINATURA:** 1º/02/2018.

Prefeitura Municipal de Uauá

PREFEITURA MUNICIPAL DE UAUÁ-BA
EXTRATO DO CONTRATO Nº. 221/2018

P.A. N.º0036/2018 - DISPENSA N.º015/2018 - CONTRATO N.º221/2018 - CONTRATANTE:Município de Uauá - CNPJ: 13.698.758/0001-97 - **CONTRATADO:**João Gonçalves da Silva- CPF: 261.285.435-53 - **OBJETO:** Locação de imóvel na Rua do Comércio, distrito de Serra da Canabrava, para funcionamento de salas de aula da Escola Municipal São José -**VALOR MENSAL:** R\$ 410,00 (quatrocentos e dez reais) - **VALOR GLOBAL:** R\$4.510,00 (quatro mil quinhentos e dez reais) - **DOTAÇÃO ORÇAMENTÁRIA:** Unidade Orçamentária: 11.11 (Secretaria Municipal de Educação, Esporte, Lazer e Juventude), Atividade: 2.029 (Manutenção das Atividades da Educação Básica); Elemento de Despesa: 3.3.90.36.00 (Outros Serviços de Terceiros - Pessoa Física) e Fonte de Recursos: 01 - **VIGÊNCIA:**1º/02/2018 a 31/12/2018 - **DATA DA ASSINATURA:** 1º/02/2018.

PREFEITURA MUNICIPAL DE UAUÁ-BA
EXTRATO DO CONTRATO Nº. 229/2018

P.A. N.º0044/2018 - DISPENSA N.º 023/2018 - CONTRATO N.º229/2018 - CONTRATANTE:Município de Uauá - CNPJ: 13.698.758/0001-97 - **CONTRATADO:**Euvandes Cardoso dos Santos Silva - CPF: 582.182.705-15 - **OBJETO:** Locação de imóvel na Fazenda Carrancudo, para o Serviço de Convivência e Fortalecimento de Vínculos -**VALOR MENSAL:** R\$ 260,00 (duzentos e sessenta reais) - **VALOR GLOBAL:** R\$2.860,00 (dois mil oitocentos e sessenta reais) - **DOTAÇÃO ORÇAMENTÁRIA:** Unidade Orçamentária: 13.13 (Secretaria de Desenvolvimento Social e Combate à Pobreza), Atividades: 2.038 (Manutenção da Proteção Social Esp. de Média Complexidade); Elemento de Despesa: 3.3.90.36.00 (Outros Serviços de Terceiros - Pessoa Física) e Fonte de Recursos: 00 (Ordinário) - **VIGÊNCIA:**1º/02/2018 a 31/12/2018 - **DATA DA ASSINATURA:** 1º/02/2018.

PREFEITURA MUNICIPAL DE UAUÁ-BA
EXTRATO DO CONTRATO Nº. 230/2018

P.A. N.º0045/2018 - DISPENSA N.º024/2018 - CONTRATO N.º230/2018 - CONTRATANTE:Município de Uauá - CNPJ: 13.698.758/0001-97 - **CONTRATADA:**Maria Perpetua Cardoso - CPF: 732.567.145-87 - **OBJETO:** Locação de imóvel no Povoado de São Paulo, para o Serviço de Convivência e Fortalecimento de Vínculos -**VALOR MENSAL:** R\$ 437,00 (quatrocentos e trinta e sete reais) - **VALOR GLOBAL:** R\$4.807,00 (quatro mil oitocentos e sete reais) - **DOTAÇÃO ORÇAMENTÁRIA:** Unidade Orçamentária: 13.13 (Secretaria de Desenvolvimento Social e Combate à Pobreza), Atividades: 2.038 (Manutenção da Proteção Social Esp. de Média Complexidade); Elemento de Despesa: 3.3.90.36.00 (Outros Serviços de Terceiros - Pessoa Física) e Fonte de Recursos: 00 (Ordinário) - **VIGÊNCIA:**1º/02/2018 a 31/12/2018 - **DATA DA ASSINATURA:** 1º/02/2018.

Prefeitura Municipal de Uauá

Concorrência

CONCORRÊNCIA Nº 001/2017

AVISO DE CONVOCAÇÃO PARA SESSÃO DE ABERTURA DA PROPOSTA FINANCEIRA

P.A. nº 0299/17. Edital nº 068/2017. Tipo: Menor Preço Global. **Objeto:** Convocação da empresa “Empreender LS Construções Ltda. EPP” para comparecer à sessão pública para proceder à abertura da sua proposta financeira, como única licitante habilitada na Concorrência nº 001/2017. **Data e Horário:** 23/03/18, às 10:00h. **Local:** Sala de Licitação, Pç. Belarmino José Rodrigues, s/n, Centro – Uauá/BA. **Informações:** no endereço supramencionado, pelo tel.: (74) 3673-1707 – Ramal 216, ou pelo *e-mail* licitacao@uaua.ba.gov.br, no horário das 09:00h às 12:00h. Uauá/BA, 19/03/18. Max Denys Alves da Silva – Presidente da CPL.

Prefeitura Municipal de Uauá

Concorrência

EXTRATO DA DECISÃO SOBRE RECURSO – CONCORRÊNCIA Nº 001/2017

PA nº 0299/17. Concorrência nº 001/2017. Objeto: Contratação de empresa de engenharia especializada para construção de Escola com 12 salas no bairro do Malaquias, sede do Município de Uauá, conforme Termo de Compromisso PAR nº 75790. **Recorrente:** Construtora Rocha de Juazeiro Locações e Serviços Ltda. EPP. **Decisão da CPL:** *“Nessa esteira, tendo incorrido a recorrente em flagrante equívoco processual, a Comissão Permanente de Licitação decide não conhecer do Recurso Administrativo interposto pela Construtora Rocha de Juazeiro Locações e Serviços Ltda. EPP, encaminhando os presentes autos ao Exmo. Sr. Prefeito Municipal de Uauá para que ratifique ou não a presente decisão”*. Uauá/BA, 13 de março de 2018. Max Denys Alves da Silva – Presidente da CPL. **Decisão do Prefeito:** *“Acolho por seus próprios fundamentos a decisão da Comissão Permanente de Licitação que não conheceu do recurso interposto pela Construtora Rocha de Juazeiro Locações e Serviços Ltda. EPP, ratificando-a em todos os seus termos, ficando, por consequência, mantida integralmente a última decisão deste Prefeito Municipal, datada de 28/02/2018. Retornem os autos à Comissão Permanente de Licitação para que dê prosseguimento ao processo licitatório em epígrafe”*. Uauá – Bahia, 19 de março de 2018. Lindomar de Abreu Dantas – Prefeito Municipal.