



Diário Oficial do **Município**

Prefeitura Municipal de Uauá

terça-feira, 15 de fevereiro de 2022

Ano X - Edição nº 01632 | Caderno 1

Prefeitura Municipal de Uauá publica



Praça Praça Belarmino José Rodrigues | S/N | Centro | Uauá-Ba

www.pmuaua.ba.ipmbrasil.org.br

Este documento foi assinado digitalmente por SERASA Experian
2F8EC3B4B98953190595A1FE8BBF36EE

Prefeitura Municipal de Uauá

SUMÁRIO

- EXTRATO DE RATIFICAÇÃO - DISPENSA 001-2022
- EDITAL FMS - Audiência Pública.
- PUBLICAÇÃO - TÍTULO DE RECONHECIMENTO DE DOMÍNIO

Prefeitura Municipal de Uauá

Dispensa

EXTRATO DE RATIFICAÇÃO E HOMOLOGAÇÃO

O **MUNICÍPIO DE UAUÁ**, Estado da Bahia, torna público que nos termos dos pareceres jurídico e da Comissão de Licitação, preenchidos os requisitos legais e observado que todas as fases pertinentes ao Processo Administrativo Licitatório nº 0011/2022 foram alcançadas, nos termos do art. 28, X, da Lei Federal 8.666/93, **RATIFICOU e HOMOLOGOU** o Procedimento de Dispensa de Licitação tombado sob o nº 001/2022, determinando a celebração de contrato em favor de **ELIENE MARGARETH MOURA FERREIRA**, inscrita no **CPF sob o nº 261.293.705-63**, para que produza os efeitos legais pertinentes. Uauá, 12 de janeiro de 2022. Marcos Henrique Lobo Rosa. Prefeito Municipal.

Prefeitura Municipal de Uauá

Outros



ESTADO DA BAHIA **PREFEITURA MUNICIPAL DE UAUÁ** FUNDO MUNICIPAL DE SAÚDE

EDITAL DE CONVOCAÇÃO PARA AUDIÊNCIA PÚBLICA REFERENTE À PRESTAÇÃO DE CONTAS DA SAÚDE DO 2º E 3º QUADRIMESTRES DE 2021 DO MUNICÍPIO DE UAUÁ.

A Secretária Municipal de Saúde de Uauá-BA, juntamente com o Gestor do Fundo Municipal de Saúde, no uso de suas atribuições legais, em conformidade com o art. 36, § 5º da Lei 141/2012, **CONVIDA**, a comunidade em geral, todas as autoridades, o Conselho Municipal de Saúde, Os vereadores do município de Uauá, todas entidades civis, organizações, sindicatos e associações, para participar da Audiência Pública Virtual da Saúde e apreciar a apresentação dos Relatórios Detalhados do 2º e 3º Quadrimestres de 2021, a ser realizada dia 18 de fevereiro de 2022, as 15:00h horas, na Câmara Municipal de Vereadores, localizada na Praça São João Batista, centro, deste município.

Todavia, em atenção as normas de distanciamento social, e com o objetivo de ampliar e fortalecer a democracia, em respeito a garantir a transparência pública e, sobretudo incentivar a participação popular, a audiência será transmitida através das redes sociais, no perfil oficial da Prefeitura Municipal de Uauá no **FACEBOOK**, permitindo, além do acompanhamento da apresentação da audiência, a interação do cidadão com os agentes públicos.

Uauá-BA, 11 de fevereiro de 2022.

Jorge Luiz Lobo Rosa
Secretária Municipal de Saúde

Gledeon Rodrigues Trindade
Gestor do Fundo Municipal de Saúde - FMS

FUNDO DE SAUDE DO MUNICIPIO DE UAUÁ
Praça São João Batista, 09, Centro, CEP: 48.950.000 – Uauá – Bahia
CNPJ: 13.492.241/0001-47

Página 1 de 1

Praça Praça Belarmino José Rodrigues | S/N | Centro | Uauá-Ba

www.pmuaua.ba.ipmbrasil.org.br

Prefeitura Municipal de Uauá

Outros



PREFEITURA MUNICIPAL DE UAUÁ

ESTADO DA BAHIA


TÍTULO Nº0002/2022

RECONHECIMENTO DE DOMÍNIO PARTICULAR

O PREFEITO DO MUNICÍPIO DE UAUÁ, Estado da Bahia, tendo em vista os dispositivos da Lei Municipal nº 540, de 09 de janeiro de 2015, regulamentada pelo Decreto nº 448 de 16 de dezembro de 2015, considerando o que consta do **PROCESSO DE RECONHECIMENTO DE DOMÍNIO PARTICULAR Nº 0002/2022**, na modalidade alienação, outorga a **JULIANA ANDRADE DE JESUS VIEIRA**, brasileira, maior, capaz, solteira, empresária, RG nº 3.492.650-5 SPP/SE, inscrita no CPF sob o nº 017.036.355-40, residente na Rua Monte Alegre, s/n, Bairro Alto do Conselheiro, município de Uauá, Estado da Bahia, Título Definitivo de um terreno urbano com inscrição imobiliária nº 01.02.060.0046.001 e área de 200,00 m² (duzentos metros quadrados), sendo 10,00 m (dez metros) de frente; 10,00 m (dez metros) de fundo; 20,00 m (vinte metros) na lateral direita; e 20,00 m (vinte metros) na lateral esquerda; no valor de R\$ 15.696,00 (quinze mil e seiscentos e noventa e seis reais); com coordenadas geodésicas: Latitude: 9°50'24.68" Sul e Longitude: 39°28'28.66" Oeste; localizado na Rua Osana gomes, s/n, Bairro Vila dos Gomes, nesta cidade de Uauá, estado da Bahia, com limites e confrontações seguintes: lateral direita: Carlos Andrade Lima Junior; lateral esquerda: proprietário desconhecido; frente: Rua Osana Gomes; e fundo: Carlos Andrade Lima Junior. Desmembrado do Título de Reconhecimento de Domínio Particular, registrado na Matrícula nº 551, as fls.76 do Livro 02, no Cartório de Registro de Imóveis, Hipotecas, Títulos e Documentos das Pessoas Jurídicas da Comarca de Uauá, Estado da Bahia.

Planta com memorial descritivo e coordenadas UTM anexos ao presente Título.

GABINETE DO PREFEITO MUNICIPAL DE UAUÁ, 04 de fevereiro de 2022.



Marcos Henrique Lobo Rosa
PREFEITO MUNICIPAL

Código de segurança: {B604D912-7365-4241-BEED-5939933DBC56}

Prefeitura Municipal de Uauá

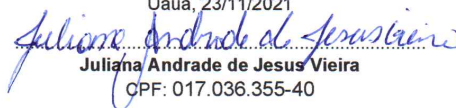
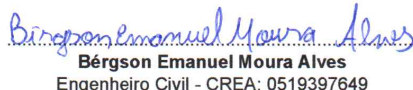
1

**BEMA**BÉRGSON EMANUEL MOURA ALVES
CREA/BA: 0519397649**MEMORIAL DESCRITIVO****IMÓVEL:** Terreno Urbano - Rua Osana Gomes**MUNICÍPIO:** Uauá-Ba**PROPRIETÁRIA:** Juliana Andrade de Jesus Vieira**CPF:** 017.036.355-40**ÁREA (m²):** 200.00**PERÍMETRO (m):** 60.00**BAIRRO:** Vila dos Gomes**Nº:** S/Nº**LIMITES E CONFRONTAÇÕES****NORTE:** PROPRIETÁRIO DESCONHECIDO**LESTE:** RUA OSANA GOMES**SUL:** GLEBA - CARLOS ANDRADE LIMA JUNIOR**OESTE:** GLEBA - CARLOS ANDRADE LIMA JUNIOR**DESCRIÇÃO DO PERÍMETRO**

Inicia-se a descrição deste perímetro no vértice **P01**, de coordenadas geográficas Latitude: **9°50'24.68" Sul** Longitude: **39°28'28.66" Oeste** e UTM **N 8.912.220,02m** e **E 447.956,46m**; deste segue confrontando com RUA OSANA GOMES no quadrante Nordeste, com azimute de **137°47'14,89"** por uma distância de **10,00m** até o vértice **P02**, de coordenadas **N 8.912.212,61m** e **E 447.963,17m**; deste segue confrontando com GLEBA - CARLOS ANDRADE LIMA JUNIOR no quadrante Sudeste, com azimute de **227°24'22,76"** por uma distância de **20,00m** até o vértice **P03**, de coordenadas **N 8.912.199,08m** e **E 447.948,45m**; deste segue confrontando com GLEBA - CARLOS ANDRADE LIMA JUNIOR no quadrante Sudoeste, com azimute de **317°46'37,33"** por uma distância de **10,00m** até o vértice **P04**, de coordenadas **N 8.912.206,48m** e **E 447.941,73m**; deste segue confrontando com PROPRIETÁRIO DESCONHECIDO no quadrante Noroeste, com azimute **47°24'23,15"** por uma distância de **20,00m** até o vértice **P01**, ponto inicial da descrição deste perímetro, fechando assim o perímetro do polígono acima descrito com uma área superficial de **200,00m²**.

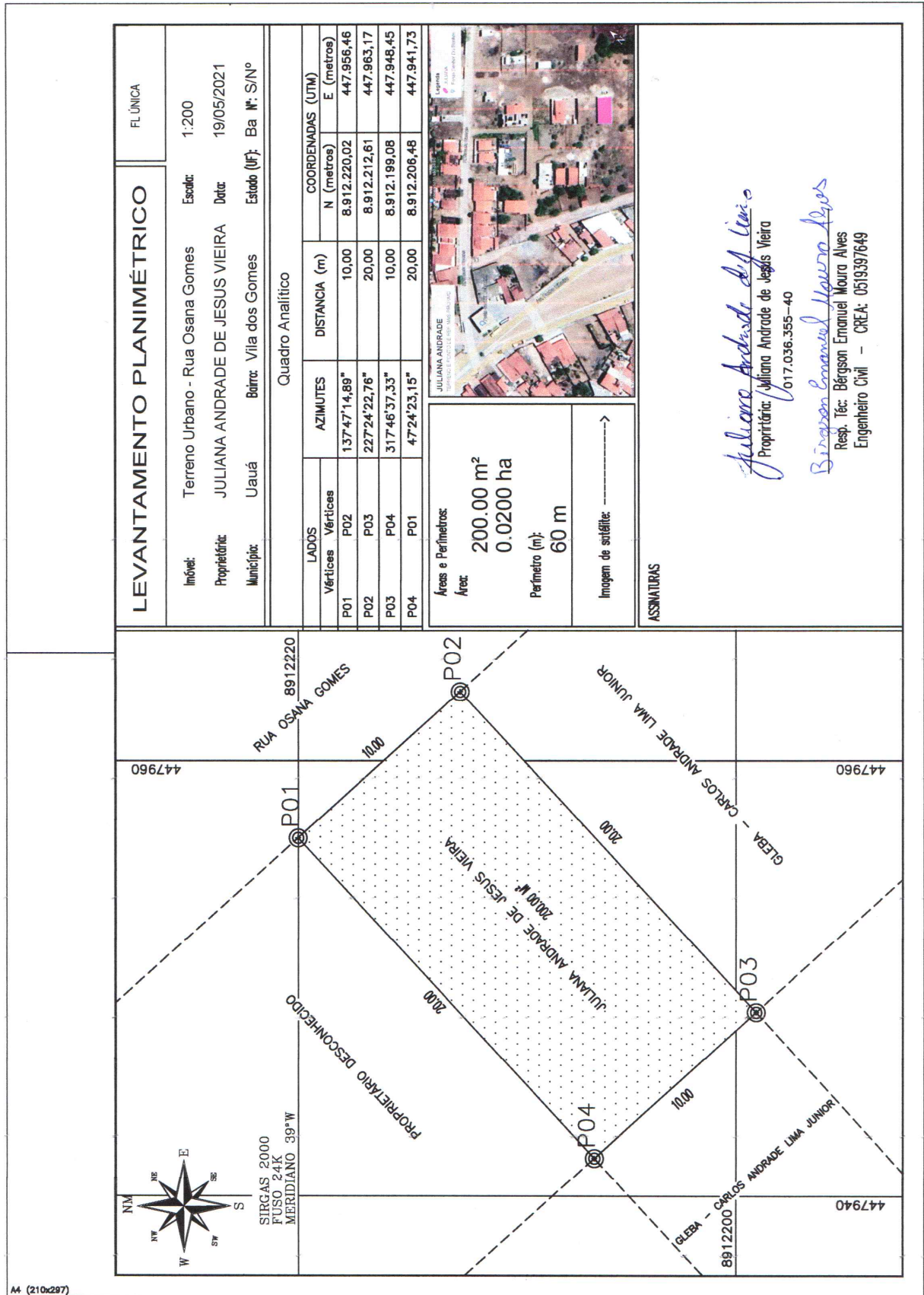
Todas as coordenadas aqui descritas estão georreferenciadas ao Sistema Geodésico Brasileiro e encontram-se representadas no Sistema UTM, referenciadas ao Meridiano Central nº 39 WGr, tendo como Datum o SIRGAS2000. Todos os azimutes e distâncias, área e perímetro foram calculados no plano de projeção UTM.

Uauá, 23/11/2021


Juliana Andrade de Jesus Vieira
CPF: 017.036.355-40
Bérqson Emanuel Moura Alves
Engenheiro Civil - CREA: 0519397649

Rua Boa Vista, Centro, s/n, Uauá/BA, CEP: 48.950-000.

Prefeitura Municipal de Uauá



M (210x297)