



# Diário Oficial do **Município**

**Prefeitura Municipal de Uauá**

terça-feira, 22 de janeiro de 2019

Ano VII - Edição nº 00979 | Caderno 1

## **Prefeitura Municipal de Uauá publica**



Praça Praça Belarmino José Rodrigues | S/N | Centro | Uauá-Ba

[www.pmuaua.ba.ipmbrasil.org.br](http://www.pmuaua.ba.ipmbrasil.org.br)

Este documento foi assinado digitalmente por SERASA Experian  
2B57E5C164FAACD3311090832B0E177D

## Prefeitura Municipal de Uauá

# SUMÁRIO

- EXTRATO DO 4º TERMO ADITIVO AO CONTRATO Nº 778/2017  
EXTRATO DO 1º TERMO ADITIVO AO CONTRATO Nº 631/2018
- EXTRATO DO 4º TERMO DE ADITIVO
- AVISO DE SUSPENSÃO DE LICITAÇÃO – PREGÃO PRESENCIAL Nº 003/2019
- Títulos de Domínio de Reconhecimento Particular
- DECRETO Nº 903/2019  
DECRETO Nº 904/2019

# Prefeitura Municipal de Uauá

Termo Aditivo

## **EXTRATO DO 4º TERMO ADITIVO AO CONTRATO Nº 778/2017**

**P.A.:** 283/2017 – **PREGÃO PRESENCIAL:** 046/2017 – **CONTRATANTE:** Município de Uauá – **CNPJ:** 13.698.758/0001-97 – **CONTRATADA:** COOPASAUD – Cooperativa de Trabalho em Assistência Social e Saúde do Estado da Bahia Ltda. – **CNPJ:** 20.971.571/0001-80 – **OBJETO:** Prorrogação do contrato de prestação de serviços especializados na área de saúde – **PRAZO DE VIGÊNCIA:** 1º/01/2019 a 31/12/2019 – **FUNDAMENTO LEGAL:** art. 57, II, da Lei nº 8.666/1993 – **DOTAÇÃO ORÇAMENTÁRIA:** Unidade Gestora: 12.16 – Atividades: 2012, 2013, 2014, 2017, 2019 – Elemento de Despesa: 3390.39.00 – Fontes: 02 e 14 – **DATA DA ASSINATURA:** 27/12/2018.

# Prefeitura Municipal de Uauá

## REPUBLICAÇÃO

### EXTRATO DO 1º TERMO ADITIVO AO CONTRATO Nº 631/2018

**CONTRATANTE:** Município de Uauá – **CNPJ:** 13.698.758/0001-97 –  
**CONTRATADA:** FRS - Falcão Real Serviços Ltda. – **CNPJ:** 05.392.380/0001-70 –  
**OBJETO:** Prorrogação e alteração do contrato para prestação de serviços de transporte rodoviário intermunicipal, com fornecimento de bilhetes de passagens aos beneficiários do TFD e usuários de “benefícios eventuais”, para as cidades integrantes da linha Uauá/Salvador – **PRAZO:** 1º/01/2019 até 31/03/2019 –  
**FUNDAMENTO LEGAL:** arts. 57, II, e 65, I, *a*, da Lei nº 8.666/1993 – **DOTAÇÃO ORÇAMENTÁRIA:** Unidades Gestoras: 12.16 e 13.17 – Atividades: 2.193 e 2.054 – Elemento de Despesa: 3.3.90.39.00 – Fontes: 02, 00 e 28 – **DATA DA ASSINATURA:** 28/12/2018.

# Prefeitura Municipal de Uauá

Termo Aditivo

**PREFEITURA MUNICIPAL DE UAUÁ-BAHIA**

**EXTRATO DO 4º TERMO DE ADITIVO**

**CONTRATANTE:** PMU – **CONTRATADA:** CONSTRUTORA ROCHA DE JUAZEIRO  
LOCAÇÕES E SERVIÇOS LTDA – EPP - CNPJ nº. 16.965.819/0001-23 – **OBJETO:**  
prorrogação do Contrato nº 686/2017 – TP 01/17– **PRAZO:** 05/12/18 até 05/03/19  
– **DATA DA ASSINATURA:** 03/12/18.

# Prefeitura Municipal de Uauá

Pregão Presencial

## AVISO DE SUSPENSÃO DE LICITAÇÃO – PREGÃO PRESENCIAL Nº 003/2019

O **Prefeito Municipal de Uauá**, Estado da Bahia, e considerando que foram detectados, a tempo, erros/divergências no edital, resolve **SUSPENDER** o Processo Administrativo nº 005/2019, referente ao Pregão Presencial nº 003/2019, **cancelando-se a sessão pública** originalmente designada para o dia 30/01/2019, às 9h, a qual deverá ser remarcada oportunamente, após as necessárias retificações, publicando-se novo aviso com obediência aos prazos legais, na forma do art. 21, § 4º, da Lei de Licitações. Uauá/BA, 22/01/19. Lindomar de Abreu Dantas – Prefeito Municipal.

Praça Praça Belarmino José Rodrigues | S/N | Centro | Uauá-Ba

[www.pmuaua.ba.ipmbrasil.org.br](http://www.pmuaua.ba.ipmbrasil.org.br)

# Prefeitura Municipal de Uauá

Outros



## PREFEITURA MUNICIPAL DE UAUÁ ESTADO DA BAHIA

TÍTULO Nº0001/2019


### RECONHECIMENTO DE DOMÍNIO PARTICULAR

O PREFEITO DO MUNICÍPIO DE UAUÁ, Estado da Bahia, tendo em vista os dispositivos da Lei Municipal nº 540, de 09 de janeiro de 2015, regulamentada pelo Decreto nº 448 de 16 de dezembro de 2015, considerando o que consta do **PROCESSO DE RECONHECIMENTO DE DOMÍNIO PARTICULAR Nº 0001/2019**, na modalidade alienação, outorga a **CRISTIANE DIAS ALMEIDA**, brasileira, maior, capaz, solteira, empresária, RG nº 13.731.102-87 SSP/BA, inscrita no CPF sob o nº 021.556.845-17, residente na Rua Almirante Custódio de Melo, 2-P, Country Clube, município de Juazeiro, Estado da Bahia, Título Definitivo de um terreno urbano com inscrição imobiliária nº 01.04.048.0042.001 e área de 200,00 m<sup>2</sup> (duzentos metros quadrados), sendo 10,00 m (dez metros) de frente; 10,00 m (dez metros) de fundo; 20,00 m (vinte metros) na lateral direita; e 20,00 m (vinte metros) na lateral esquerda; no valor de R\$ 10.000,00 (dez mil reais); com coordenadas geodésicas: Latitude: 9°50'30" Lul e Longitude: 39°29'22" Oeste; localizado na Rua Monte Alegre, Quadra A, Lote 13A, s/n, Bairro Alto do Conselheiro, nesta cidade de Uauá, estado da Bahia, com limites e confrontações seguintes: lateral direita: Lote 13; lateral esquerda: Cristiane Dias Almeida; frente: Rua Monte Alegre; e fundo: Lote 31.

• Desmembrado do Título de Reconhecimento de Domínio Particular, registrado na Matrícula nº 551, as fls.76 do Livro 02, no Cartório de Registro de Imóveis, Hipotecas, Títulos e Documentos das Pessoas Jurídicas da Comarca de Uauá, Estado da Bahia.

Planta com memorial descritivo e coordenadas UTM anexos ao presente Título.

GABINETE DO PREFEITO MUNICIPAL DE UAUÁ, 15 de janeiro de 2019.

  
Lindomar de Abreu Dantas  
PREFEITO MUNICIPAL

Código de segurança: {93D50EF6-7022-4E49-9E68-E43C1CA662E3}



# Prefeitura Municipal de Uauá

## MEMORIAL DESCRITIVO

**PROPRIETÁRIA:** CRISTIANE DIAS ALMEIDA      **DISTRITO:** ZONA URBANA  
**PROPRIEDADE:** TERRENO      **ÁREA (M2):** 200,00  
**MUNICÍPIO-UF:** Uauá-Bahia      **PERÍMETRO (m):** 60,00

### Limites e Confrontações de quem da rua olha para o imóvel:

- Frente: RUA MONTE ALEGRE;
- Direita: LOTE 13;
- Esquerda: LOTE 14;
- Fundo: LOTE 31.

## DESCRIÇÃO DO PERÍMETRO

Partindo do marco **P1**, definido pelas coordenadas geográficas de Latitude **9°50'30" Sul** e Longitude **39°29' 22" Oeste**, Datum **SIRGAS2000** e pela coordenada plana UTM **8.912.058,9840** m Norte e **446.318,2132** m Leste, referida ao meridiano central **39° WGr**; deste, confrontando neste trecho com a **RUA MONTE ALEGRE**, seguindo com distância de **10,00** m e azimute plano **81°36'16"**, chega-se ao marco **P2**, deste confrontando neste trecho com a **RUA BELO MONTE**, seguindo com distância de **20,00** m e azimute plano **351°36'16"**, chega-se ao marco **P3**, deste confrontando neste trecho com a **LOTE 14**, seguindo com distância de **10,00** m e azimute plano **261°36'16"**, chega-se ao marco **P4**, deste confrontando neste trecho com o **LOTE 31**, seguindo com distância de **20,00** m e azimute plano **171°36'16"**, chega-se ao marco **P1**, deste confrontando neste trecho com o **LOTE 13A**, ponto inicial da descrição deste perímetro. Fechando assim o perímetro de **60,00 m** e perfazendo a área de **200,00 m<sup>2</sup>**.

Todas as coordenadas aqui descritas estão georreferenciadas ao Sistema Geodésico Brasileiro e encontram-se representadas no Sistema UTM, referenciadas ao meridiano Central 39WGr, tendo como Datum o SIRGAS2000. Todos os azimutes e distâncias, área e perímetro foram calculados no plano UTM.

Uauá, 14/12/2018.

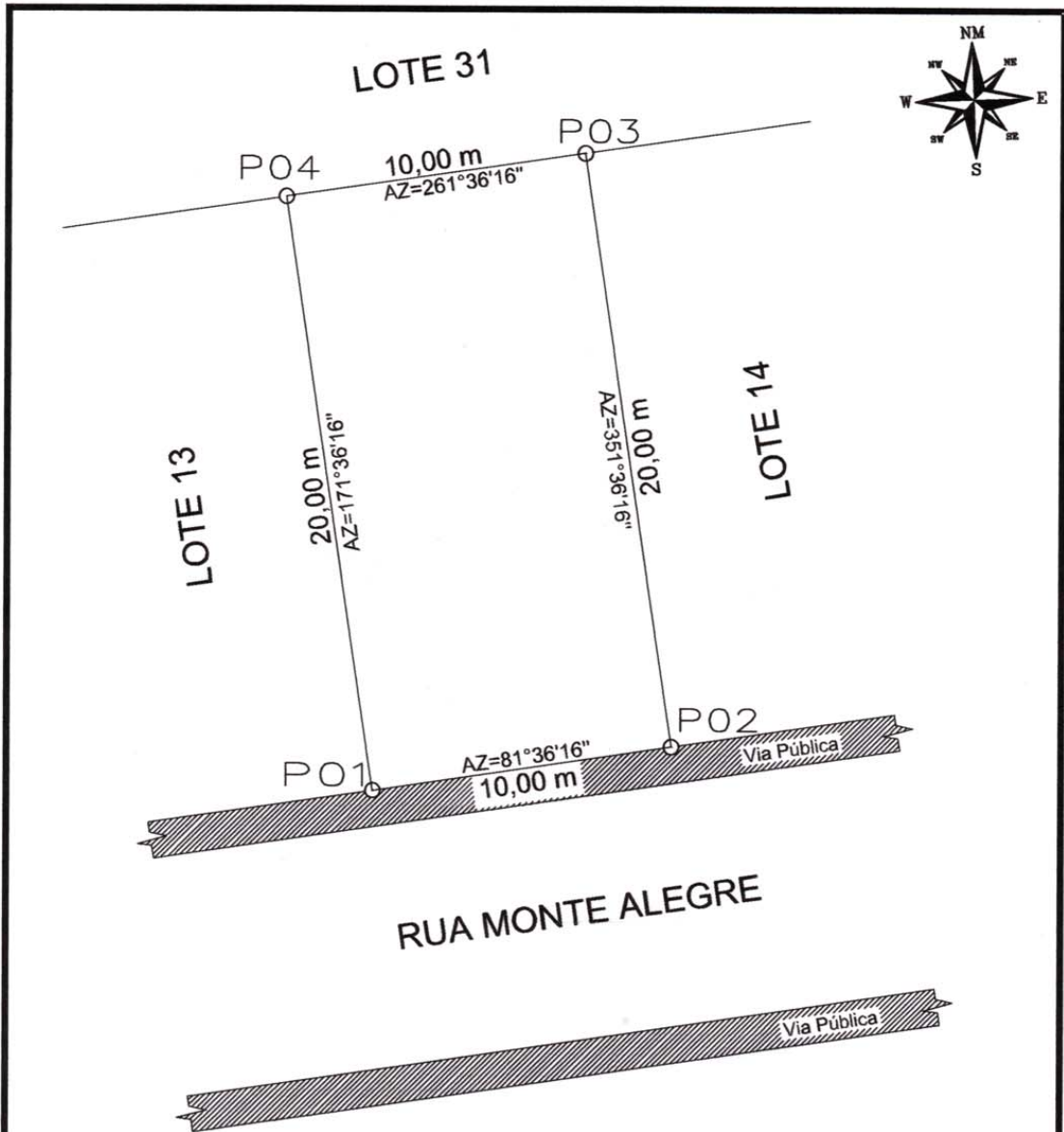
**Isaque do Vale F. Silva**  
Engenheiro Civil  
CREA-SE-271674499-8

  
CRISTIANE DIAS ALMEIDA  
CPF: 021.556.845-17  
Proprietária

  
ISAQUE DO VALÉ FERREIRA SILVA  
CREA nº 271674499-8  
Responsável Técnico



# Prefeitura Municipal de Uauá



## LEVANTAMENTO PLANIMETRICO

COORDENADAS			
VÉRTICE	NORTE	ESTE	DIST(m)
P1	8912058.9840	446318.2132	10,00
P2	8912060.4440	446328.1060	20,00
P3	8912080.2290	446325.1860	10,00
P4	8912078.7690	446315.2932	20,00

<b>Isaque do Vale F. Silva</b> Engenheiro Civil CREA-SE 271674499-8  ISAQUE DO VALE FERREIRA SILVA CREA: nº 271674499-8	Imóvel: RUA MONTE ALEGRE, QUADRA A, LOTE 13A Proprietário: CRISTIANE DIAS ALMEIDA CPF: 021.556.845-17 Município/UF: UAUÁ - BAHIA
RESPONSÁVEL TÉCNICO	PROPRIETÁRIO  CRISTIANE DIAS ALMEIDA CPF Nº: 021.556.845-17

ESCALA 1:200	ÁREAS 200,00 m²	PERÍMETROS 60,00 m	DESENHISTA ISAQUE DO VALE	DATA _/_/	FOLHA A4 01/001
-----------------	--------------------	-----------------------	------------------------------	--------------	--------------------

SISTEMA GEODÉSICO:

# Prefeitura Municipal de Uauá



## PREFEITURA MUNICIPAL DE UAUÁ ESTADO DA BAHIA

TÍTULO Nº0002/2019

### RECONHECIMENTO DE DOMÍNIO PARTICULAR

O **PREFEITO DO MUNICÍPIO DE UAUÁ**, Estado da Bahia, tendo em vista os dispositivos da Lei Municipal nº 540, de 09 de janeiro de 2015, regulamentada pelo Decreto nº 448 de 16 de dezembro de 2015, considerando o que consta do **PROCESSO DE RECONHECIMENTO DE DOMÍNIO PARTICULAR Nº 0002/2019**, na modalidade alienação, outorga a **CRISTIANE DIAS ALMEIDA**, brasileira, maior, capaz, solteira, empresária, RG nº 13.731.102-87 SSP/BA, inscrita no CPF sob o nº 021.556.845-17, residente na Rua Almirante Custódio de Melo, 2-P, Country Clube, município de Juazeiro, Estado da Bahia, Título Definitivo de um terreno urbano com inscrição imobiliária nº 01.04.048.0049.001 e área de 150,00 m<sup>2</sup> (cento e cinquenta metros quadrados), sendo 7,50 m (sete metros e cinquenta centímetros) de frente; 7,50 m (sete metros e cinquenta centímetros) de fundo; 20,00 m (vinte metros) na lateral direita; e 20,00 m (vinte metros) na lateral esquerda; no valor de R\$ 10.000,00 (dez mil reais); com coordenadas geodésicas: Latitude: 9°50'30" Sul e Longitude: 39°29'23" Oeste; localizado na Rua Monte Alegre, Lote 13, s/n, Bairro Alto do Conselheiro, nesta cidade de Uauá, estado da Bahia, com limites e confrontações seguintes: lateral direita: Lote 12; lateral esquerda: Lote 13A; frente: Rua Monte Alegre; e fundo: Lote 30. Desmembrado do Título de Reconhecimento de Domínio Particular, registrado na Matrícula nº 551, as fls.76 do Livro 02, no Cartório de Registro de Imóveis, Hipotecas, Títulos e Documentos das Pessoas Jurídicas da Comarca de Uauá, Estado da Bahia.

Planta com memorial descritivo e coordenadas UTM anexos ao presente Título.

GABINETE DO PREFEITO MUNICIPAL DE UAUÁ, 15 de janeiro de 2019.

**Lindomar de Abreu Dantas**  
PREFEITO MUNICIPAL

Código de segurança: {B1EA89E5-BE31-4CA1-B0BF-BDF2E20F1094}



# Prefeitura Municipal de Uauá

## MEMORIAL DESCRITIVO

**PROPRIETÁRIA:** CRISTIANE DIAS ALMEIDA      **DISTRITO:** ZONA URBANA  
**PROPRIEDADE:** TERRENO      **ÁREA (M2):** 200,00  
**MUNICÍPIO-UF:** Uauá-Bahia      **PERÍMETRO (m):** 60,00

### Limites e Confrontações de quem da rua olha para o imóvel:

- Frente: RUA MONTE ALEGRE;
- Direita: LOTE 13A;
- Esquerda: LOTE 12;
- Fundo: LOTE 30.

## DESCRIÇÃO DO PERÍMETRO

Partindo do marco **P1**, definido pelas coordenadas geográficas de Latitude **9°50'30" Sul** e Longitude **39°29' 23" Oeste**, Datum **SIRGAS2000** e pela coordenada plana UTM **8.912.057,8889** m Norte e **446.310,7935** m Leste, referida ao meridiano central **39° WGr**; deste, confrontando neste trecho com a **RUA MONTE ALEGRE**, seguindo com distância de **7,50** m e azimute plano **81°36'16"**, chega-se ao marco **P2**, deste confrontando neste trecho com a **RUA BELO MONTE**, seguindo com distância de **20,00** m e azimute plano **351°36'16"**, chega-se ao marco **P3**, deste confrontando neste trecho com a **LOTE 13A**, seguindo com distância de **7,50** m e azimute plano **261°36'16"**, chega-se ao marco **P4**, deste confrontando neste trecho com o **LOTE 30**, seguindo com distância de **20,00** m e azimute plano **171°36'16"**, chega-se ao marco **P1**, deste confrontando neste trecho com o **LOTE 12**, ponto inicial da descrição deste perímetro. Fechando assim o perímetro de **55,00** m e perfazendo a área de **150,00** m<sup>2</sup>.

Todas as coordenadas aqui descritas estão georreferenciadas ao Sistema Geodésico Brasileiro e encontram-se representadas no Sistema UTM, referenciadas ao meridiano Central 39WGr, tendo como Datum o SIRGAS2000. Todos os azimutes e distâncias, área e perímetro foram calculados no plano UTM.

Uauá, 14/12/2018.



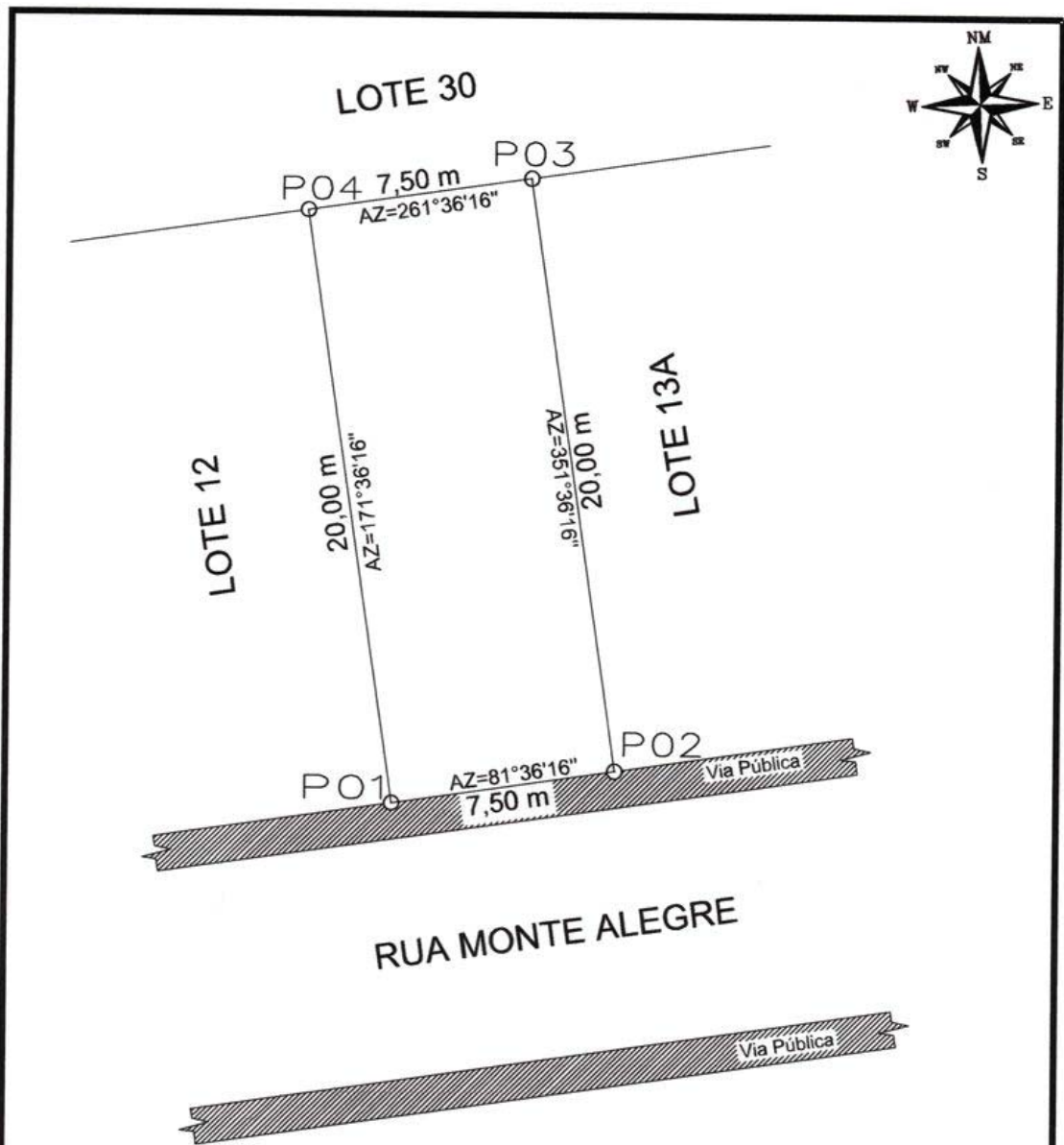
CRISTIANE DIAS ALMEIDA  
CPF: 021.556.845-17  
Proprietária

Isaque do Vale F. Silva  
Engenheiro Civil  
CREA-SE 271674499-8



ISAQUE DO VALE FERREIRA SILVA  
CREA nº 271674499-8  
Responsável Técnico

# Prefeitura Municipal de Uauá



## LEVANTAMENTO PLANIMETRICO

COORDENADAS				Imóvel: RUA MONTE ALEGRE, QUADRA A, LOTE 13  Proprietário: CRISTIANE DIAS ALMEIDA  CPF: 021.556.845-17  Município/UF: UAUÁ - BAHIA	
VÉRTICE	NORTE	ESTE	DIST(m)		
P1	8912057.8889	446310.7935	7,50		
P2	8912058.9839	446318.2132	20,00		
P3	8912078.7690	446315.2932	7,50		
P4	8912077.6739	446307.8735	20,00		
RESPONSÁVEL TÉCNICO: <b>Isaque do Vale F. Silva</b> Engenheiro Civil CREA-SE 271674499-8 ISAQUE DO VALE FERREIRA SILVA CREA: nº 271674499-8				PROPRIETÁRIO: CRISTIANE DIAS ALMEIDA CPF Nº: 021.556.845-17	
ESCALA	ÁREAS	PERÍMETROS	DESENHISTA	DATA	FOLHA
1:200	150,00 m²	55,00 m	ISAQUE DO VALE	— / —	A4 01 / 001

# Prefeitura Municipal de Uauá



## PREFEITURA MUNICIPAL DE UAUÁ ESTADO DA BAHIA

TÍTULO Nº0003/2019

### RECONHECIMENTO DE DOMÍNIO PARTICULAR

O **PREFEITO DO MUNICÍPIO DE UAUÁ**, Estado da Bahia, tendo em vista os dispositivos da Lei Municipal nº 540, de 09 de janeiro de 2015, regulamentada pelo Decreto nº 448 de 16 de dezembro de 2015, considerando o que consta do **PROCESSO DE RECONHECIMENTO DE DOMÍNIO PARTICULAR Nº 0003/2019**, na modalidade alienação, outorga a **OSVALDO FRANCISCO CARDOSO**, brasileiro, maior, capaz, casado, aposentado, RG nº 20.249.850-68 SSP/BA, inscrito no CPF sob o nº 041.304.278-22, residente na Rua Paulo Almeida Machado, nº 36, Centro, município de Uauá, Estado da Bahia, Título Definitivo de um terreno urbano com inscrição imobiliária nº 01.02.034.0331.001 e área de 188,50 m<sup>2</sup> (cento e oitenta e oito metros e cinquenta centímetros quadrados), sendo 7,60 m (sete metros e sessenta centímetros) de frente; 7,60 m (sete metros e sessenta centímetros) de fundo; 24,00 m (vinte e quatro metros) na lateral direita; e 25,60 m (vinte e cinco metros e sessenta centímetros) na lateral esquerda; no valor de R\$ 20.000,00 (vinte mil reais); com coordenadas geodésicas: Latitude: 9°50'24" Sul e Longitude: 39°28'40" Oeste; localizado na Rua Da Independência, s/n, Centro, nesta cidade de Uauá, estado da Bahia, com limites e confrontações seguintes: lateral direita: Pedro Henrique Ferreira Santos; lateral esquerda: Cristina Ferreira Souza; frente: Rua da Independência; e fundo: João Francisco da Silva Menezes. Desmembrado do Título de Reconhecimento de Domínio Particular, registrado na Matrícula nº 551, as fls.76 do Livro 02, no Cartório de Registro de Imóveis, Hipotecas, Títulos e Documentos das Pessoas Jurídicas da Comarca de Uauá, Estado da Bahia.

Planta com memorial descritivo e coordenadas UTM anexos ao presente Título.

GABINETE DO PREFEITO MUNICIPAL DE UAUÁ, 15 de janeiro de 2019.

**Lindomar de Abreu Dantas**  
PREFEITO MUNICIPAL

Código de segurança: {753AAE75-541F-4B8D-A760-B97C6F483865}



# Prefeitura Municipal de Uauá



## MEMORIAL DESCRITIVO

**PROPRIETÁRIA:** OSVALDO FRANCISCO CARDOSO      **DISTRITO:** ZONA URBANA  
**PROPRIEDADE:** TERRENO      **ÁREA (M2):** 188,50  
**MUNICÍPIO-UF:** Uauá-Bahia      **PERÍMETRO (m):** 64,80

### Limites e Confrontações de quem da rua olha para o imóvel:

- Frente: RUA DA INDEPENDÊNCIA.
- Direita: PEDRO HENRIQUE FERREIRA SANTOS.
- Esquerda: CRISTINA FERREIRA SOUZA.
- Fundo: JOÃO FRANCISCO DA SILVA MENEZES.

## DESCRIÇÃO DO PERÍMETRO

Partindo do marco **P1**, definido pelas coordenadas geográficas de Latitude **9°50'24" Sul** e Longitude **39°28' 40" Oeste**, Datum **SIRGAS2000** e pela coordenada plana UTM **8.912.232,9595** m Norte e **447.612,2481** m Leste, referida ao meridiano central **39° WGr**; deste, confrontando neste trecho com a **RUA DA INDEPENDÊNCIA**, seguindo com distância de **7,60** m e azimute plano **281°11'23"**, chega-se ao marco **P2**, deste confrontando neste trecho com a **RUA DA INDEPENDÊNCIA**, seguindo com distância de **24,00** m e azimute plano **9°22'1"**, chega-se ao marco **P3**, deste confrontando neste trecho com o Sr. **PEDRO HENRIQUE FERREIRA SANTOS**, seguindo com distância de **7,60** m e azimute plano **90°2'41"**, chega-se ao marco **P4**, deste confrontando neste trecho com o Sr. **JOÃO FRANCISCO DA SILVA MENEZES**, seguindo com distância de **25,60** m e azimute plano **189°22'5"**, chega-se ao marco **P1**, deste confrontando neste trecho com a Sra. **CRISTINA FERREIRA SOUZA** ponto inicial da descrição deste perímetro. Fechando assim o perímetro de **64,80** m e perfazendo a área de **188,50 m²**.

Todas as coordenadas aqui descritas estão georreferenciadas ao Sistema Geodésico Brasileiro e encontram-se representadas no Sistema UTM, referenciadas ao meridiano Central 39WGr, tendo como Datum o SIRGAS2000. Todos os azimutes e distâncias, área e perímetro foram calculados no plano UTM.

Uauá, 22/11/2018.

*Osvaldo Francisco Cardoso*

OSVALDO FRANCISCO CARDOSO  
 CPF: 041.304.278-22  
 Proprietário

**Isaque do Vale F. Silva**  
**Engenheiro Civil**  
**CREA-SE 271674499-8**

*Isaque*  
 ISAQUE DO VALE FERREIRA SILVA  
 CREA nº 271674499-8

Praça 31 de Março, 507 | Centro | Uauá | BA | CEP 48950-000 | (74) 3673 1804 |  
**Isaque do Vale** - Engenheiro Civil  
 (74) 9 9964 1893  
 isaque790@gmail.com

1


# Prefeitura Municipal de Uauá



## LEVANTAMENTO PLANIMETRICO

VÉRTICE	COORDENADAS			DIST(m)
	NORTE	ESTE		
P1	8912232.9595	447612.2481		7,60
P2	8912234.4341	447604.7898		24,00
P3	8912258.1216	447608.6972		7,60
P4	8912258.1156	447616.3983		25,60

Imovel: RUA DA IDEPENDÊNCIA, S/N, CENTRO Proprietário: OSVALDO FRANCISCO CARDOSO CPF: 041.304.278-22 Município/UF: UAUÁ - BAHIA	 (74) 9 9964-1893
RESPONSÁVEL TÉCNICO <b>Isaque do Vale F. Silva</b> Engenheiro Civil CREA-SE 271674499-8 ISAQUE DO VALE FERREIRA SILVA CREA: nº 271674499-8 - ART: BA20180193919	PROPRIETÁRIO  OSVALDO FRANCISCO CARDOSO CPF Nº: 041.304.278-22

ESCALA: 1:250	ÁREAS: 188,50 m²	PERÍMETROS: 64,80 m	DESENHISTA: ISAQUE DO VALE	DATA: / /	FOLHA: A4 01 001
SISTEMA GEODÉSICO: Coordenada: UTM		Datum: SIRGAS2000		M.C -39Wgr Fuso: 24L	

# Prefeitura Municipal de Uauá

Decreto



ESTADO DA BAHIA  
**PREFEITURA MUNICIPAL DE UAUÁ**  
GABINETE DO PREFEITO

---

DECRETO Nº 903/2019

“Exonera, a pedido, a servidora efetiva que abaixo indica, e dá outras providências”.

O **Prefeito Municipal de Uauá**, Estado da Bahia, no uso de suas atribuições legais, especialmente as que lhe conferem a Lei Orgânica do Município, e considerando o requerimento de exoneração feito pela servidora Vilma Cardoso Campos Flausino, para seu vínculo funcional, qual seja, a **Matrícula n.º 2092**.

DECRETA:

**Art. 1.º** Fica exonerada, a pedido, a partir de 02/01/2019, a servidora Vilma Cardoso Campos Flausino, do cargo de provimento efetivo de professora nível I, vinculada à Matrícula n.º 2092.

**Parágrafo único.** Fica a Secretaria Municipal de Administração, Planejamento e Finanças, incumbida de apurar o *quantum* e providenciar o pagamento das verbas rescisórias a que fizer jus a ex-servidora.

**Art. 2.º** O presente Decreto entra em vigor na data de sua publicação, retroagindo seus efeitos a data de sua edição, revogando-se as disposições em contrário.

GABINETE DO PREFEITO MUNICIPAL DE UAUÁ, em 02 de janeiro de 2019.

**Lindomar de abreu Dantas**  
Prefeito Municipal

---

Praça Belarmino José Rodrigues, s/n, Centro, CEP 48.950-000, Uauá – Bahia  
Telefaxes: (74) 3673-1021/2063 – E-mail: [gabinete.prefeito@uaua.ba.gov.br](mailto:gabinete.prefeito@uaua.ba.gov.br)  
CNPJ – 13.698.758/0001-97



# Prefeitura Municipal de Uauá



ESTADO DA BAHIA  
**PREFEITURA MUNICIPAL DE UAUÁ**  
GABINETE DO PREFEITO

---

DECRETO Nº 904/2019

“ Dispõe sobre a nomeação dos membros do Conselho Municipal de Acompanhamento e Controle Social do Fundo de Manutenção e Desenvolvimento da Educação Básica e de Valorização dos Profissionais da Educação – Conselho do FUNDEB, e dá outras providências”.

O **Prefeito Municipal de Uauá**, Estado da Bahia, no uso de suas atribuições legais que lhe são conferidas pela Lei Federal n.º 11.494, de 20 de junho de 2007, pela Lei Orgânica Municipal e pela Lei Municipal n.º 335, de 05 de junho de 2007,

DECRETA:

**Art. 1.º** Ficam nomeados, como titulares e suplentes, para compor o Conselho Municipal de Acompanhamento e Controle Social do Fundo de Manutenção e Desenvolvimento da Educação Básica e de Valorização dos Profissionais da Educação – Conselho do FUNDEB, nos próximos dois anos, os seguintes conselheiros:

**I – Representantes do Poder Executivo Municipal:**

- a) Luci Cleide Damasceno Varião (Titular);
- b) Lucecleia Loiola Cardoso (Titular);
- c) Márcia Cardoso Correia (Suplente) fica substituída por Jussara Dantas de Souza (suplente); e
- d) Lucilene Gonçalves Ribeiro (Suplente) fica substituída por Andrea Araújo Nunes(suplente);

**II – Representantes dos Professores das Escolas Públicas Municipais:**

- a) Francisco Tavares dos Santos (Titular); e
- b) Meire Nanci Rodrigues Santana (Suplente) fica substituída por José Cardoso dos Santos(suplente).

**III – Representantes dos Diretores das Escolas Públicas Municipais:**

- a) Cintia Fabiana Gonçalves Ribeiro (Titular) fica substituída por Marcos José de Loiola(Titular); e
- b) Maria Rosânia Santana Silva (Suplente) fica substituída por Kelly Cristina Cardoso da Silva(suplente).

---

Praça Belarmino José Rodrigues, s/n, Centro, CEP 48.950-000, Uauá – Bahia  
Tels.: (74) 3673-1707/1938 – E-mail: [gabinete.prefeito@uaua.ba.gov.br](mailto:gabinete.prefeito@uaua.ba.gov.br)  
CNPJ – 13.698.758/0001-97

# Prefeitura Municipal de Uauá



## ESTADO DA BAHIA PREFEITURA MUNICIPAL DE UAUÁ GABINETE DO PREFEITO

---

### IV – Representantes dos Servidores técnico-administrativos das Escolas Públicas Municipais:

- a) Jailton Antônio Cardoso (Titular); e
- b) Maria Perpetua Loiola Guimarães (Suplente) fica substituída por Maria Auxiliadora Ribeiro Pereira(suplente).

### V – Representantes dos Pais de alunos das Escolas Públicas Municipais:

- a) Elielba Ribeiro Dantas (Titular) fica substituída Milton Rodrigues de Souza (Titular);
- b) Aldenir da Silva Gonçalves de Oliveira (Titular);
- c) Clécia Ribeiro Dantas (Suplente); e
- d) Lorena Cardoso Ribeiro (Suplente).

### VI – Representantes dos Estudantes da Educação Básica Pública:

- a) Valdomira Cordeiro de Almeida (Titular) fica substituída por Sofia Stela Menezes Nogueira(Titular).
- b) Vanusa Campos Pereira (Suplente) fica substituída por Iraci Francisca de Jesus Oliveira(suplente); e
- c) Ivone Pereira de Souza (Suplente).

### VII – Representantes do Conselho Municipal de Educação:

- a) Elisângela Gonçalves da Silva Gomes (Titular) fica substituída por Lucilene Gonçalves Ribeiro(titular); e
- b) Maria das Graças Gomes de Almeida Rodrigues-(Suplente) fica substituída por Eliete Cardoso da Silva Lobo(suplente).

### VIII – Representantes do Conselho Tutelar:

- a) Tiago de Andrade dos Santos (Titular); e
- b) Maria José Sobrinho Cardoso (Suplente).

### IX – Representantes dos Estudantes Secundaristas:

- c) David Vilas Boas de Almeida (Titular); e
- d) Luís Eduardo Bispo Gonçalves (Suplente).

---

Praça Belarmino José Rodrigues, s/n, Centro, CEP 48.950-000, Uauá – Bahia  
Tels.: (74) 3673-1707/1938 – E-mail: [gabinete.prefeito@uaua.ba.gov.br](mailto:gabinete.prefeito@uaua.ba.gov.br)  
CNPJ – 13.698.758/0001-97

# Prefeitura Municipal de Uauá



ESTADO DA BAHIA  
**PREFEITURA MUNICIPAL DE UAUÁ**  
**GABINETE DO PREFEITO**

---

**Art. 2.º** O mandato dos Conselheiros será de 02 (dois) anos, conforme estabelece o art. 4.º da Lei Municipal n.º 335, de 05 de junho de 2007, sendo de caráter honorífico o exercício da função.

**Art. 3.º** O presente Decreto entra em vigor na data de sua publicação, retroagindo seus efeitos a data de sua edição, revogando as disposições em contrário.

GABINETE DO PREFEITO MUNICIPAL DE UAUÁ, em 02 de janeiro de 2019.

**Lindomar de Abreu Dantas**  
Prefeito Municipal

---

Praça Belarmino José Rodrigues, s/n, Centro, CEP 48.950-000, Uauá – Bahia  
Tels.: (74) 3673-1707/1938 – E-mail: [gabinete.prefeito@uaua.ba.gov.br](mailto:gabinete.prefeito@uaua.ba.gov.br)  
CNPJ – 13.698.758/0001-97

Praça Praça Belarmino José Rodrigues | S/N | Centro | Uauá-Ba

[www.pmuaua.ba.ipmbrasil.org.br](http://www.pmuaua.ba.ipmbrasil.org.br)