



# Diário Oficial do **Município**

**Prefeitura Municipal de Uauá**

quinta-feira, 19 de agosto de 2021

Ano IX - Edição nº 01518 | Caderno 1

## **Prefeitura Municipal de Uauá publica**



Praça Praça Belarmino José Rodrigues | S/N | Centro | Uauá-Ba

[www.pmuaua.ba.ipmbrasil.org.br](http://www.pmuaua.ba.ipmbrasil.org.br)

Este documento foi assinado digitalmente por SERASA Experian  
2A7965513B73951E946942B7CBCD9326

## Prefeitura Municipal de Uauá

# SUMÁRIO

- TÍTULOS DE DOMÍNIO PARTICULAR.
- EXTRATO DE RATIFICAÇÃO - DISPENSA 117-2021
- EXTRATO DO CONTRATO 166-2021
- AVISO DE RESULTADO DE LICITAÇÃO PROCESSO ADMINISTRATIVO Nº 0105/2021 PREGÃO ELETRÔNICO SRP Nº 026/2021
- EXTRATO DE RATIFICAÇÃO E HOMOLOGAÇÃO PREGÃO ELETRÔNICO Nº 026/2021
- EXTRATO DE CONTRATO 139/2021



# Prefeitura Municipal de Uauá

Outros



## PREFEITURA MUNICIPAL DE UAUÁ

ESTADO DA BAHIA


TÍTULO Nº0082/2021

### RECONHECIMENTO DE DOMÍNIO PARTICULAR

O PREFEITO DO MUNICÍPIO DE UAUÁ, Estado da Bahia, tendo em vista os dispositivos da Lei Municipal nº 540, de 09 de janeiro de 2015, regulamentada pelo Decreto nº 448 de 16 de dezembro de 2015, considerando o que consta do **PROCESSO DE RECONHECIMENTO DE DOMÍNIO PARTICULAR Nº 0082/2021**, na modalidade alienação, outorga a **ANTÔNIO OLIVEIRA DIAS**, brasileiro, maior, capaz, casado, aposentado, RG nº 2786065-5 SDF/PE, inscrito no CPF sob o nº 261.283.815-53, residente na Rua da Independência, nº 230, Centro, município de Uauá, Estado da Bahia, Título Definitivo de um terreno urbano com inscrição imobiliária nº 01.02.022.0033.001 e área de 374,00 m<sup>2</sup> (trezentos e setenta e quatro metros quadrados), sendo 11,00 m (onze metros) de frente; 11,00 m (onze metros) de fundo; 34,00 m (trinta e quatro metros) na lateral direita; e 34,00 m (trinta e quatro metros) na lateral esquerda; no valor de R\$ 29.351,52 (vinte e nove mil e trezentos e cinquenta e um reais e cinquenta e dois centavos); com coordenadas geodésicas: Latitude: 09°50'21,960" Sul e Longitude: 39°28'54,066" Oeste; localizado na Rua da Independência, nº 230, Centro, nesta cidade de Uauá, estado da Bahia, com limites e confrontações seguintes: lateral direita: Olga Cardoso de Oliveira; lateral esquerda: Lucicleia Loiola da Silva Oliveira; frente: Rua da Independência; e fundo: Abílio Gomes Barbosa. Desmembrado do Título de Reconhecimento de Domínio Particular, registrado na Matrícula nº 551, as fls.76 do Livro 02, no Cartório de Registro de Imóveis, Hipotecas, Títulos e Documentos das Pessoas Jurídicas da Comarca de Uauá, Estado da Bahia.

Planta com memorial descritivo e coordenadas UTM anexos ao presente Título.

GABINETE DO PREFEITO MUNICIPAL DE UAUÁ, 06 de agosto de 2021.

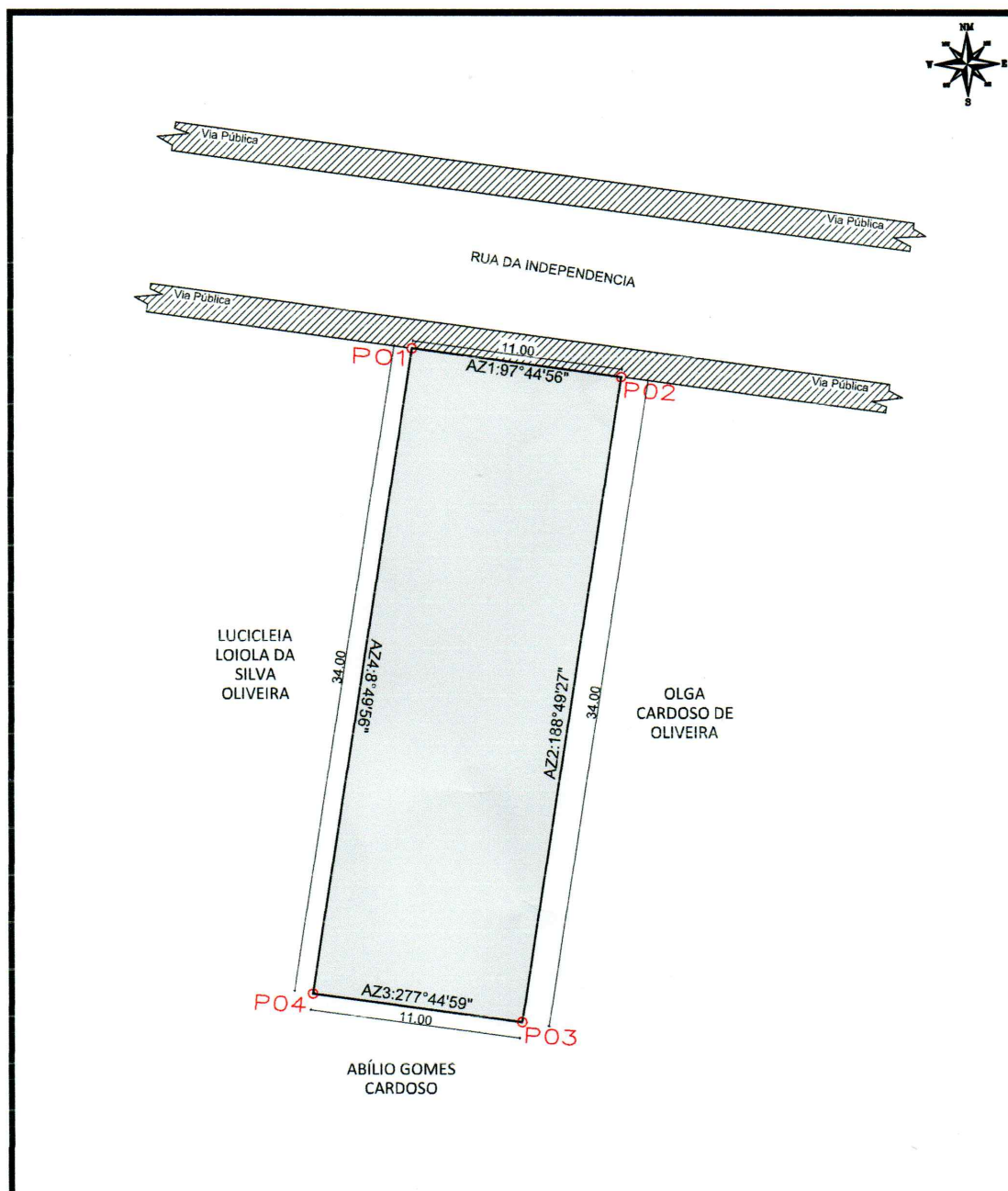
  
\_\_\_\_\_  
**Marcos Henrique Lobo Rosa**  
PREFEITO MUNICIPAL

Código de segurança: {60699D96-13C6-45C5-8D17-CF45C48ADDD9}





# Prefeitura Municipal de Uauá



## LEVANTAMENTO PLANIMETRICO

VÉRTICE	COORDENADAS		
	NORTE	ESTE	DIST(m)
P1	8.912.302,300	447.183,180	11,00
P2	8.912.300,817	447.194,079	34,00
P3	8.912.267,217	447.188,863	11,00
P4	8.912.268,701	447.177,959	34,00

RESPONSÁVEL TÉCNICO  
  
**ISAQUE DO VALE FERREIRA SILVA**  
 CREA: nº 271674499-8

Imóvel:  
**RUA DA INDEPENDÊNCIA, 230, CENTRO**  
 Proprietário(a):  
**ANTONIO OLIVEIRA DIAS**  
 CPF:  
 261.283.815-53  
 RG:  
 2786065-5 SDS-PE  
 Município/UF:  
**UAUÁ - BAHIA**



ESCALA 1:300	ÁREAS 374,00 m <sup>2</sup>	PERÍMETRO 90,00 m	DESENHO ISAQUE DO VALE	DATA 06/07/2021	FOLHA A4 01/001
SISTEMA GEODÉSICO: Coordenada: UTM		Datum: SIRGAS2000		M.C -39Wgr Fuso: 24L	



# Prefeitura Municipal de Uauá



## PREFEITURA MUNICIPAL DE UAUÁ

ESTADO DA BAHIA

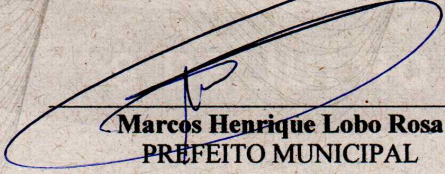
TÍTULO Nº0081/2021

### RECONHECIMENTO DE DOMÍNIO PARTICULAR

O PREFEITO DO MUNICÍPIO DE UAUÁ, Estado da Bahia, tendo em vista os dispositivos da Lei Municipal nº 540, de 09 de janeiro de 2015, regulamentada pelo Decreto nº 448 de 16 de dezembro de 2015, considerando o que consta do **PROCESSO DE RECONHECIMENTO DE DOMÍNIO PARTICULAR Nº 0081/2021**, na modalidade alienação, outorga a **CARLOS AUGUSTO SOUZA**, brasileiro, maior, capaz, casado, comerciante, RG nº 04.252.674-40 SSP/BA, inscrito no CPF sob o nº 666.596.715-87, residente na Rua Antônio Conselheiro, s/n, Bairro Alto do Conselheiro, município de Uauá, Estado da Bahia, Título Definitivo de um terreno urbano com inscrição imobiliária nº 01.04.014.0076.001 e área de 303,32 m<sup>2</sup> (trezentos e três metros e trinta e dois centímetros quadrados), sendo 9,20 m (nove metros e vinte centímetros) de frente; 13,20 m (treze metros e vinte centímetros) de fundo; 27,90 m (vinte e sete metros e noventa centímetros) na lateral direita; e 27,90 m (vinte e sete metros e noventa centímetros) na lateral esquerda; no valor de R\$ 25.771,98 (vinte e cinco mil e setecentos e setenta e um reais e noventa e oito centavos); com coordenadas geodésicas: Latitude: 9°50'27,08" Sul e Longitude: 39°29'14,18" Oeste; localizado na Rua Belo Monte, s/n, Bairro Alto do Conselheiro, nesta cidade de Uauá, estado da Bahia, com limites e confrontações seguintes: lateral direita: Marineide Dias Menezes; lateral esquerda: João Bosco Ribeiro de Almeida; frente: Rua Belo Monte; e fundo: Jeane Cordeiro Santos e José Maurício Cardoso Varjão. Desmembrado do Título de Reconhecimento de Domínio Particular, registrado na Matrícula nº 551, as fls.76 do Livro 02, no Cartório de Registro de Imóveis, Hipotecas, Títulos e Documentos das Pessoas Jurídicas da Comarca de Uauá, Estado da Bahia.

Planta com memorial descritivo e coordenadas UTM anexos ao presente Título.

GABINETE DO PREFEITO MUNICIPAL DE UAUÁ, 06 de agosto de 2021.

  
Marcos Henrique Lobo Rosa  
PREFEITO MUNICIPAL

Código de segurança: {DDA0541B-5837-4BDF-BEA2-7E89F6138EE0}



# Prefeitura Municipal de Uauá

## LEVANTAMENTO PLANIMÉTRICO

### MEMORIAL DESCRITIVO

REQUERENTE:	CARLOS AUGUSTO SOUZA BAIRRO:	ALTO DO CONSELHEIRO
DENOMINAÇÃO:	LOTE URBANO	ÁREA (m²): 303,3272
ENDEREÇO:	RUA BELO MONTE S/Nº	PERÍMETRO (m): 78,2000
MUNICÍPIO:	UAUÁ	DATUM: SIRGAS 2000
UF:	BA	MERIDIANO: -39WGr

### LIMITES E CONFRONTAÇÕES

**NORDESTE:** JOÃO BOSCO RIBEIRO DE ALMEIDA (Lado Direito)

**SUDESTE:** RUA BELO MONTE (Frente)

**SUDOESTE:** MARINEIDE DIAS MENEZES (Lado Esquerdo)

**NOROESTE:** JOSÉ MAURICIO CARDOSO VARJÃO E JEANE CORDEIRO SANTOS (Fundo)

### DESCRIÇÃO DO PERÍMETRO

Partindo do marco P1, situado no limite com **JOÃO BOSCO RIBEIRO DE ALMEIDA**, definido pela coordenada geográfica de Latitude **9°50'27,08" Sul** e Longitude **39°29'14,18" Oeste**, Datum **SIRAS-2000** e pela coordenada plana UTM **8.912.144,163** m Norte e **446.570,899** m Leste, referida ao meridiano central **-39° WGr**, deste, confrontando neste trecho com **JOÃO BOSCO RIBEIRO DE ALMEIDA**, no quadrante **Nordeste**, seguindo com distância de **27,90** m e azimute plano de **105°59'52"** chega-se ao marco **P2**, deste confrontado neste trecho com **RUA BELO MONTE**, no quadrante **Sudeste**, seguindo com distância de **9,20** m e azimute plano de **207°42'07"** chega-se ao marco **P3**, deste confrontando neste trecho com **MARINEIDE DIAS MENEZES**, no quadrante **Sudoeste**, seguindo com a distância de **27,90** m e azimute plano de **277°33'04"** chega-se ao marco **P4**, deste confrontando neste trecho com **JEANE CORDEIRO SANTOS**, no quadrante **Noroeste**, seguindo com distância de **2,30** m e azimute plano de **22°48'03"** chega-se ao marco **P5**, deste confrontando neste trecho com **JOSÉ MAURICIO CARDOSO VARJÃO**, no quadrante **Noroeste**, seguindo com distância de **10,90** m e azimute plano de **22°48'03"** chega-se ao marco **P1**, ponto inicial da descrição deste perímetro.

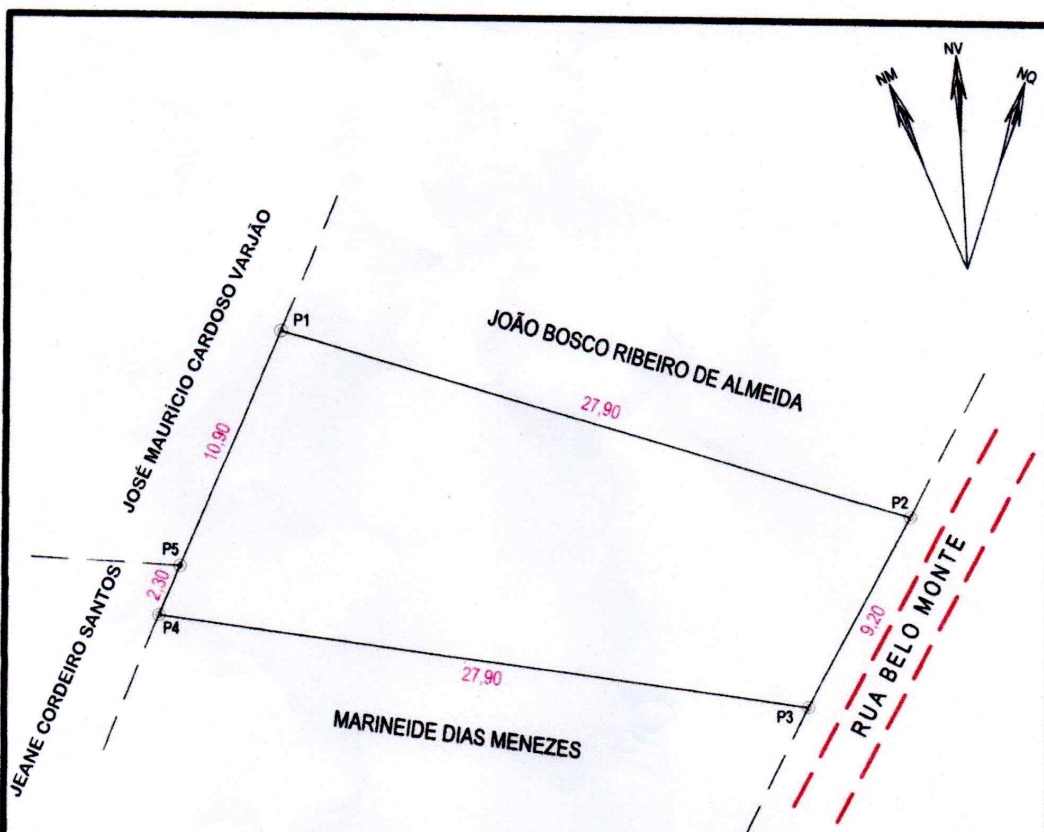
27/07/2021

THIAGO ALVES DA SILVA  
ENGENHEIRO CIVIL  
CREA: 3000094644BA

THIAGO ALVES DA SILVA

ENG CIVIL – CREA: 3000094644BA

# Prefeitura Municipal de Uauá



DISTRITO	SETOR	QUADRA	LOTE

PLANILHA DE COORDENADAS				
VÉRTICE	COORDENADAS UTM		AZIMUTE	LADOS
	NORTE	LESTE		
P1	8.912.144,1633	446.570,8989	105°59'52"	27,9000 m
P2	8.912.137,5771	446.597,1777	207°42'07"	9,2000 m
P3	8.912.129,6472	446.592,5133	277°33'04"	27,9000 m
P4	8.912.129,2895	446.564,6156	202°48'03"	2,3000 m
P5	8.912.131,4221	446.565,4769	202°48'03"	10,9000 m

<b>LEVANTAMENTO PLANIMÉTRICO</b>			COORDENADAS UTM DATUM: SIRGAS - 2.000 MERIDIANO CENTRAL: -39° WGr	
REQERENTE: <b>CARLOS AUGUSTO SOUZA</b>			BAIRRO: <b>ALTO DO ONSELHEIRO</b>	
ENDEREÇO: <b>RUA BELO MONTE S/Nº</b>			ÁREA: <b>303,3272 m²</b>	
DATA: <b>17/12/2016</b>	MUNICIPIO: <b>UAUA</b>	ESTADO: <b>BAHIA</b>	PERÍMETRO: <b>78,2000 m</b>	
DESENHO: <b>DOUGLAS RAMOS</b>	RESP. TECNICO: <b>THIAGO ALVES DA SILVA</b> ENGENHEIRO CIVIL CREA: 300009444BA		ESCALA: <b>1: 250</b>	
CREA: Nº			DENOMINAÇÃO: <b>LOTE URBANO</b>	



# Prefeitura Municipal de Uauá

Dispensa

## EXTRATO DE RATIFICAÇÃO E HOMOLOGAÇÃO

O **MUNICÍPIO DE UAUÁ**, Estado da Bahia, torna público que nos termos dos pareceres jurídico e da Comissão de Licitação, preenchidos os requisitos legais e observado que todas as fases pertinentes ao Processo **Administrativo Licitatório nº 0169/2021** foram alcançadas, nos termos do art. 24, II, da Lei Federal 8.666/93, **RATIFICOU e HOMOLOGOU** o Procedimento de **Dispensa de Licitação tombado sob o nº 117/2021**, determinando a celebração de contrato em favor de **MATC COMERCIAL DE CONSTRUCAO TRANSPORTES LTDA**, inscrito no CNPJ: **14.648.267/0001-02**, para que produza os efeitos legais pertinentes. Uauá, 05 de agosto de 2021. Marcos Henrique Lobo Rosa. Prefeito Municipal.

# Prefeitura Municipal de Uauá

Pregão Eletrônico



ESTADO DA BAHIA

## PREFEITURA MUNICIPAL DE UAUÁ

COMISSÃO PERMANENTE DE LICITAÇÃO

### AVISO DE RESULTADO DE LICITAÇÃO PROCESSO ADMINISTRATIVO Nº 0105/2021 PREGÃO ELETRÔNICO SRP Nº 026/2021

O Município de Uauá, Estado da Bahia, através do Pregoeiro Oficial do Município, designado pelo Decreto Municipal nº 1.194, de 05 de janeiro de 2021, nos termos da Lei Federal nº. 10.520/2002, 10.024/2019 c/c a Lei Federal nº. 8.666/1993 e legislação pertinente, torna público para conhecimento de quem possa interessar o resultado da licitação sob a modalidade Pregão Eletrônico, autuada sob o nº 026/2021, do tipo Menor Preço por Item, cujo objeto é a registro de preços para eventual contratação de empresa (s) para a prestação de serviços de limpa fossa para suprir as necessidades das diversas secretarias municipais de Uauá/BA, sendo vencedoras: **PERICLES DA SILVA LIMA**, inscrita no CNPJ: 36.575.238/0001-92, para os Itens: 01 e 02 totalizando o valor de R\$ 44.850,00 (quarenta e quatro mil oitocentos e cinquenta reais).

Uauá/BA, 12 de julho de 2021.

PAZ E TRABALHO

**Pedro Morais Ribeiro**  
Pregoeiro Oficial

9 DE JULHO

PRAÇA BELARMINO JOSÉ RODRIGUES, CENTRO, UAUÁ – BAHIA – BRASIL - CEP: 48.950-000

<http://uaua.ba.gov.br>

@prefeitourauua

licitacao@uaua.ba.gov.br

(74) 3673.1938 / 1707

CNPJ.: 13.698.758/0001-97

Praça Praça Belarmino José Rodrigues | S/N | Centro | Uauá-Ba

[www.pmuaua.ba.ipmbrasil.org.br](http://www.pmuaua.ba.ipmbrasil.org.br)



# Prefeitura Municipal de Uauá

Pregão Eletrônico

**PREFEITURA MUNICIPAL DE UAUÁ**  
CNPJ Nº 13.698.758/0001-97

**EXTRATO DE RATIFICAÇÃO E HOMOLOGAÇÃO**  
**PREGÃO ELETRÔNICO Nº 026/2021**

O **MUNICÍPIO DE UAUÁ**, Estado da Bahia, no uso de suas atribuições, resolve **RATIFICAR e HOMOLOGAR**, processo administrativo licitatório nº 0105/2021 na modalidade Pregão Eletrônico 026/2021, nos termos Leis nº 8.666/93, 10.520/2002 e 10.024/2019, que tem como objeto o contratação de empresa (s) para a prestação de serviços de limpa fossa para suprir as necessidades das diversas secretarias municipais de Uauá/BA em favor das empresas **PERICLES DA SILVA LIMA**, inscrita no CNPJ: 36.575.238/0001-92, vencedora dos Itens: 01 e 02, totalizando o valor global R\$ 44.850,00 (Quarenta e Quatro Mil Oitocentos e Cinquenta Reais) para que produza os efeitos legais pertinentes. Uauá/BA, 12 de julho de 2021. Marcos Henrique Lobo Rosa – Prefeito Municipal.

# Prefeitura Municipal de Uauá

Contrato

**PREFEITURA MUNICIPAL DE UAUÁ**  
CNPJ Nº 13.698.758/0001-97

**EXTRATO DO CONTRATO Nº 139/2021**

**P.A.:** Nº 0105/2021 – **PREGÃO ELETRÔNICO:** Nº 026/2021 – **CONTRATANTE:** MUNICÍPIO DE UAUÁ –  
**CNPJ:** 13.698.758/0001-97 – **CONTRATADO:** PERICLES DA SILVA LIMA – **CNPJ:** 36.575.238/0001-92 –  
**OBJETO:** CONTRATAÇÃO DE EMPRESA (S) PARA A PRESTAÇÃO DE SERVIÇOS DE LIMPA FOSSA PARA  
SUPRIR AS NECESSIDADES DAS DIVERSAS SECRETARIAS MUNICIPAIS DE UAUÁ/BA – **VALOR**  
**GLOBAL:** R\$ 44.850,00 (QUARENTA E QUATRO MIL OITOCENTOS E CINQUENTA REAIS) – **DOTAÇÃO**  
**ORÇAMENTÁRIA:** **UNIDADES ORÇAMENTÁRIAS:** 07.07 / 09.09 / 11.15 / 12.16 – **ATIVIDADES:** 2.005 /  
2.012 / 2.013 / 2.022 / 2.046 – **ELEMENTO DE DESPESA:** 3.3.90.39.00 – **FONTES DE RECURSOS:** 00 / 01 / 02 /  
14 / 19 – **VIGÊNCIA:** 12/07/2021 A 12/07/2022 – **DATA DA ASSINATURA:** 12/07/2021.



# Prefeitura Municipal de Uauá

Contrato

## EXTRATO DO CONTRATO Nº 166/2021

**PROC. ADM.:** 0169/2021 – **DISPENSA:** 117/2021 – **FUNDAMENTAÇÃO:** art. 24, II da Lei Federal nº 8.666/93 – **CONTRATANTE:** MUNICÍPIO DE UAUÁ – CNPJ: 13.698.758/0001-97 – **CONTRATADO:** MATC COMERCIAL DE CONSTRUCAO TRANSPORTES LTDA - CNPJ: 14.648.267/0001-02 - **OBJETO:** Contratação de empresa especializada na coleta, armazenamento temporário de bombonas de 200 (Duzentos) litros (por Autoclavagem), descaraterização por moagem e destino final de resíduos de serviços de saúde, tratamento de resíduos– **VALOR:** R\$ 17.440,00 (Dezessete mil e quarenta e quatro reais) – **DOTAÇÃO ORÇAMENTÁRIA:** Unid. Orçam.: 12.16; **PROJETO ATIVIDADE:** 2.016; **Elem. de Despesa:** 3.3.90.39.00; Fonte: 02/14 - **VIGÊNCIA:** 05/08/2021 a 05/10/2021 – **DATA DA ASSINATURA:** 05/10/2021.