



Diário Oficial do **Município**

Prefeitura Municipal de Uauá

terça-feira, 22 de junho de 2021

Ano IX - Edição nº 01479 | Caderno 1

Prefeitura Municipal de Uauá publica



Praça Praça Belarmino José Rodrigues | S/N | Centro | Uauá-Ba

www.pmuaua.ba.ipmbrasil.org.br

Este documento foi assinado digitalmente por SERASA Experian
0558A1484B6E4BA05F0176D895AAC5

Prefeitura Municipal de Uauá

SUMÁRIO

- DECRETO Nº 1.394/2021 - Altera o Decreto 1.393/2021 que estabeleceu restrições temporárias para o enfrentamento ao novo Coronavírus, causador da COVID-19, e dá outras providências.
- TÍTULOS DE RECONHECIMENTO DE DOMÍNIO.
- EXTRATO DE RATIFICAÇÃO - DISPENSA 101-2021.
EXTRATO DO CONTRATO 120-2021.
EXTRATO DE RATIFICAÇÃO - DISPENSA 102-2021.
EXTRATO DO CONTRATO 121-2021.
EXTRATO DE RATIFICAÇÃO - DISPENSA 100-2021.
EXTRATO DO CONTRATO 119-2021.
- ERRATA AO EXTRATO DO CONTRATO Nº 116-2021

Prefeitura Municipal de Uauá

Decreto



ESTADO DA BAHIA
PREFEITURA MUNICIPAL DE UAUÁ
GABINETE DO PREFEITO

DECRETO Nº 1.394/2021

“Altera o Decreto 1.393/2021 que estabeleceu restrições temporárias para o enfrentamento ao novo Coronavírus, causador da COVID-19, e dá outras providências”

O **Prefeito Municipal de Uauá**, Estado da Bahia, no uso de suas atribuições legais que lhe conferem a Lei Orgânica Municipal, além dos artigos 23, II e 196 da Constituição Federal e

CONSIDERANDO o elevado número de novos casos da COVID-19 diagnosticados durante o final de semana;

CONSIDERANDO que a semana dos festejos juninos pode contribuir para formação de aglomerações e o conseqüente aumento da taxa de transmissão do vírus:

DECRETA

Art. 1º O Decreto 1.393/2021 passa a vigorar com as seguintes modificações:

“Art. 3º ...

§ 1º Bares, quiosques, distribuidores de bebida e congêneres poderão funcionar presencialmente, respeitando todos os protocolos sanitários, das 08:00h às 20:00h, **com exceção dos dias 24, 25, 26, 27 e 28 de junho de 2021, no qual não poderão funcionar em qualquer hipótese.**

§2º Os estabelecimentos comerciais, independentemente de sua classificação, **não poderão sob qualquer hipótese comercializar bebidas alcóolicas durante os dias 24, 25, 26, 27 e 28 de junho de 2021**, devendo aqueles que possuem bebidas alcóolicas à mostra, bloquear o acesso a prateleira/vitrine com fita sinalizadora.” [NR]

Praça Belarmino José Rodrigues, s/n, Centro, CEP 48.950-000, Uauá – Bahia
Tels.: (74) 3673-1111/1119/2063 – E-mail: gabinete.prefeito@uaua.ba.gov.br
CNPJ – 13.698.758/0001-97

Praça Praça Belarmino José Rodrigues | S/N | Centro | Uauá-Ba

www.pmuaua.ba.ipmbrasil.org.br

Prefeitura Municipal de Uauá



ESTADO DA BAHIA
PREFEITURA MUNICIPAL DE UAUÁ
GABINETE DO PREFEITO

“**Art. 4º** A feira livre passará a ser realizada na Praça São João Batista, somente sendo permitida a participação de barraqueiros/comerciantes residentes no município de Uauá das 05:00h até as 14:00h.” [NR]

Art. 2º Este decreto entra em vigor na data de sua publicação, revogando-se as disposições em contrário.

GABINETE DO PREFEITO DO MUNICÍPIO DE UAUÁ, em 22 de junho de 2021.

Marcos Henrique Lobo Rosa
Prefeito Municipal

Jorge Luiz Lobo Rosa
Secretário Municipal de Saúde

Praça Belarmino José Rodrigues, s/n. Centro, CEP 48.950-000, Uauá - Bahia
Tels.: (74) 3673-1111/1119/2063 - E-mail: gabinete.prefeito@uaua.ba.gov.br
CNPJ - 13.698.758/0001-97

Praça Praça Belarmino José Rodrigues | S/N | Centro | Uauá-Ba

www.pmuaua.ba.ipmbrasil.org.br

Prefeitura Municipal de Uauá

Outros



PREFEITURA MUNICIPAL DE UAUÁ

ESTADO DA BAHIA


TÍTULO Nº0068/2021

RECONHECIMENTO DE DOMÍNIO PARTICULAR

O **PREFEITO DO MUNICÍPIO DE UAUÁ**, Estado da Bahia, tendo em vista os dispositivos da Lei Municipal nº 540, de 09 de janeiro de 2015, regulamentada pelo Decreto nº 448 de 16 de dezembro de 2015, considerando o que consta do **PROCESSO DE RECONHECIMENTO DE DOMÍNIO PARTICULAR Nº 0068/2021**, na modalidade alienação, outorga a **VALDEMIR BATISTA SOUZA**, brasileiro, maior, capaz, casado, servidor público, RG nº 09.005.478-47 SSP/BA, inscrito no CPF sob o nº 944.616.605-59, residente na Av. Prefeito Pedro Ribeiro, nº 244, Centro, município de Uauá, Estado da Bahia, Título Definitivo de um terreno urbano com inscrição imobiliária nº 01.01.033.0038.001 e área de 190,07 m² (cento e noventa metros e sete centímetros quadrados), sendo 9,08 m (nove metros e oito centímetros) de frente; 21,70 m (vinte e um metros e setenta centímetros) de fundo; 8,45 m (oito metros e quarenta e cinco centímetros) na lateral direita; e 21,70 m (vinte e um metros e setenta centímetros) na lateral esquerda; no valor de R\$ 40.606,55 (quarenta mil e seiscentos e seis reais e cinquenta e cinco centavos); com coordenadas geodésicas: Latitude: 9°50'25,48" Sul e Longitude: 39°28'49,88" Oeste; localizado na Av. Prefeito Pedro Ribeiro, nº 244, Centro, nesta cidade de Uauá, estado da Bahia, com limites e confrontações seguintes: lateral direita: Robson Cardoso de Oliveira Cadidé; lateral esquerda: José Francisco Neto; frente: Av. Prefeito Pedro Ribeiro; e fundo: Marluce Cardoso Gomes. Desmembrado do Título de Reconhecimento de Domínio Particular, registrado na Matrícula nº 551, as fls.76 do Livro 02, no Cartório de Registro de Imóveis, Hipotecas, Títulos e Documentos das Pessoas Jurídicas da Comarca de Uauá, Estado da Bahia.

Planta com memorial descritivo e coordenadas UTM anexos ao presente Título.

GABINETE DO PREFEITO MUNICIPAL DE UAUÁ, 15 de junho de 2021.



Marcos Henrique Lobo Rosa
PREFEITO MUNICIPAL

Código de segurança: {CAAF6CC0-26E2-4059-8D9F-BCFE6C488FEF}



Prefeitura Municipal de Uauá



MEMORIAL DESCRITIVO

PROPRIETÁRIO:	VALDEMI BATISTA SOUZA	BAIRRO:	CENTRO
PROPRIEDADE:	LOTE URBANO	ÁREA (m2):	190,07
MUNICÍPIO/UF:	UAUÁ-BAHIA	PERÍMETRO (m):	62,92
ENDEREÇO:	AV. PREFEITO PEDRO RIBEIRO	DATA:	10/05/2021

LIMITES E CONFRONTAÇÕES

Lado Direito: ROBSON CARDOSO DE OLIVEIRA CADIDÉ
Lado Esquerdo: JOSÉ FRANCISCO NETO
Fundo: MARLUCE CARDOSO GOMES
Frente: AV. PREFEITO PEDRO RIBEIRO

DESCRIÇÃO DO PERÍMETRO

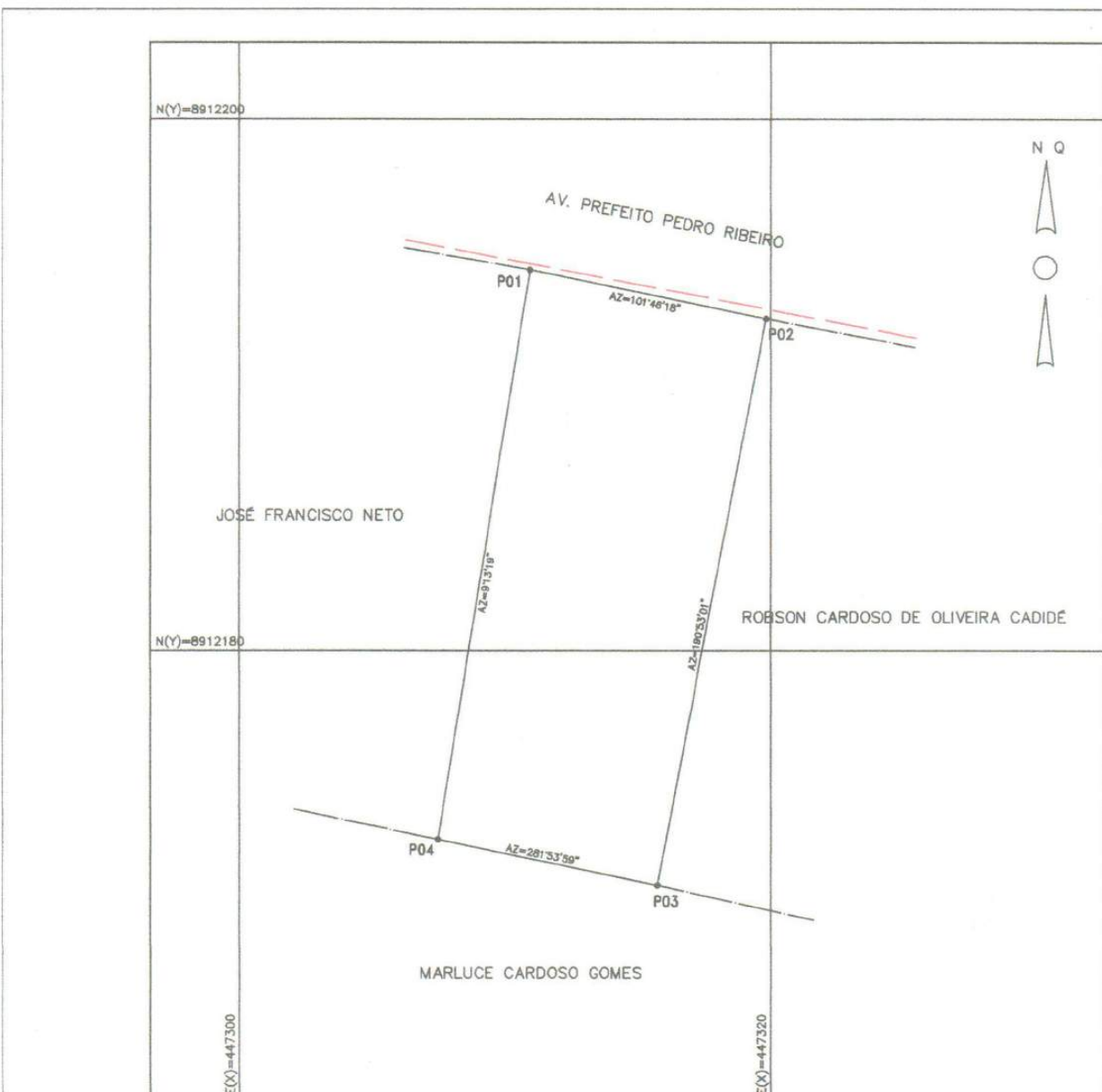
Partindo do marco **P01**, situado no limite com **AV. PREFEITO PEDRO RIBEIRO**, definido pela coordenada geográfica de Latitude **9°50'25,48" Sul** e Longitude **39°28'49,88" Oeste**, Datum **SIRGAS000** e pela coordenada plana UTM **8.912.194,330** m Norte e **447.310,938** m Leste, referida ao meridiano central **39° WGr**; deste, confrontando neste trecho com **AV. PREFEITO PEDRO RIBEIRO**, no quadrante **Nordeste**, seguindo com distância de **9,079** m e azimute plano de **101°46'18"** chega-se ao marco **P02**, deste confrontando neste trecho com **ROBSON CARDOSO DE OLIVEIRA CADIDÉ**, no quadrante **Sudeste**, seguindo com distância de **21,700** m e azimute plano de **190°53'01"** chega-se ao marco **P03**, deste confrontando neste trecho com **MARLUCE CARDOSO GOMES**, no quadrante **Sudoeste**, seguindo com distância de **8,450** m e azimute plano de **281°53'59"** chega-se ao marco **P04**, deste confrontando neste trecho com **JOSÉ FRANCISCO NETO**, no quadrante **Noroeste**, seguindo com distância de **21,700** m e azimute plano de **9°13'19"** chega-se ao marco **P01**, ponto inicial da descrição deste perímetro.

Todas as coordenadas aqui descritas estão georreferenciadas ao Sistema Geodésico Brasileiro e encontram-se representadas no Sistema UTM, referenciadas ao **Meridiano Central nº 39 WGr**, tendo como Datum o **SIRGAS2000**. Todos os azimutes e distâncias, área e perímetro foram calculados no plano de projeção UTM.


Gabriel C. Lobo de Macedo
Engenheiro Civil
CREA-BA N°051977333-0

RESPONSÁVEL TÉCNICO

Prefeitura Municipal de Uauá



PLANILHA DE COORDENADAS - UTM			
VÉRTICE	NORTE	ESTE	DIST(m)
P01	8.912.194,33	447.310,94	9,08
P02	8.912.192,48	447.319,83	21,70
P03	8.912.171,17	447.315,73	8,45
P04	8.912.172,91	447.307,46	21,70

OBSERVAÇÕES:

LEVANTAMENTO PLANIMETRICO		COORDENADAS UTM DATUM: SIRGAS2000 MERIDIANO CENTRAL: - 39	
PROPRIETÁRIO: VALDEMI BATISTA SOUZA		RESPONSÁVEL TÉCNICO: <i>Gabriel C. Lobo de Macedo</i> Engenheiro Civil CREA-BA N°051977333-0	
MÓVEL: LOTE URBANO	LUGAR: AV. PREFEITO PEDRO RIBEIRO		
MUNICÍPIO: UAUÁ	BAIRRO: CENTRO		
ÁREA: 190,07 m²	ESCALA: 1:200	DATA DA MEDIÇÃO: 28/04/2021	PERÍMETRO: 60,92 m
		DESENHO: FRAN ALMEIDA	



AA (21.0x207)

Prefeitura Municipal de Uauá



PREFEITURA MUNICIPAL DE UAUÁ

ESTADO DA BAHIA

TÍTULO Nº0069/2021

RECONHECIMENTO DE DOMÍNIO PARTICULAR

O **PREFEITO DO MUNICÍPIO DE UAUÁ**, Estado da Bahia, tendo em vista os dispositivos da Lei Municipal nº 540, de 09 de janeiro de 2015, regulamentada pelo Decreto nº 448 de 16 de dezembro de 2015, considerando o que consta do **PROCESSO DE RECONHECIMENTO DE DOMÍNIO PARTICULAR Nº 0068/2021**, na modalidade alienação, outorga a **WASHINGTON MARCOS ELPÍDIO DOS SANTOS**, brasileira, maior, capaz, casado, comerciante, RG nº 4482701 SSP/BA, inscrito no CPF sob o nº 439.125.835-87, residente na Rua Beatinho, s/n, Bairro Alto do Conselheiro, município de Uauá, Estado da Bahia, Título Definitivo de um terreno urbano com inscrição imobiliária nº 01.01.006.0047.001 e área de 228,00 m² (duzentos e vinte e oito metros quadrados), sendo 12,00 m (doze metros) de frente; 12,00 m (doze metros) de fundo; 19,00 m (dezenove metros) na lateral direita; e 19,00 m (dezenove metros) na lateral esquerda; no valor de R\$ 48.709,92 (quarenta e oito mil e setecentos e nove reais e noventa e dois centavos); com coordenadas geodésicas: Latitude: 9°50'24,67" Sul e Longitude: 39°28'55,90" Oeste; localizado na Av. Prefeito Pedro Ribeiro, s/n, Centro, nesta cidade de Uauá, estado da Bahia, com limites e confrontações seguintes: lateral direita: Washington Marcos Elpidio dos Santos; lateral esquerda: Carbelito Dias de Macedo; frente: Av. Prefeito Pedro Ribeiro; e fundo: Doralice Oliveira. Desmembrado do Título de Reconhecimento de Domínio Particular, registrado na Matrícula nº 551, as fls.76 do Livro 02, no Cartório de Registro de Imóveis, Hipotecas, Títulos e Documentos das Pessoas Jurídicas da Comarca de Uauá, Estado da Bahia.

Planta com memorial descritivo e coordenadas UTM anexos ao presente Título.

GABINETE DO PREFEITO MUNICIPAL DE UAUÁ, 16 de junho de 2021.



Marcos Henrique Lobo Rosa
PREFEITO MUNICIPAL

Código de segurança: {64268531-6CC8-43E8-A8D3-2ADA64A40524}



Prefeitura Municipal de Uauá



MEMORIAL DESCRITIVO

PROPRIETÁRIO:	WASHINGTON MARCOS ELPIDIO DOS SANTOS	BAIRRO: CENTRO
PROPRIEDADE:	LOTE URBANO	ÁREA (m ²): 228,00
MUNICÍPIO/UF:	UAUÁ-BAHIA	PERÍMETRO (m): 62,00
ENDEREÇO:	AV. PREFEITO PEDRO RIBEIRO	DATA: 06/04/2021

LIMITES E CONFRONTAÇÕES

Lado Direito: WASHINGTON MARCOS ELPIDIO DOS SANTOS

Lado Esquerdo: CARBELITO DIAS DE MACEDO

Fundo: DORALICE OLIVEIRA

Frente: AV. PREFEITO PEDRO RIBEIRO

DESCRIÇÃO DO PERÍMETRO

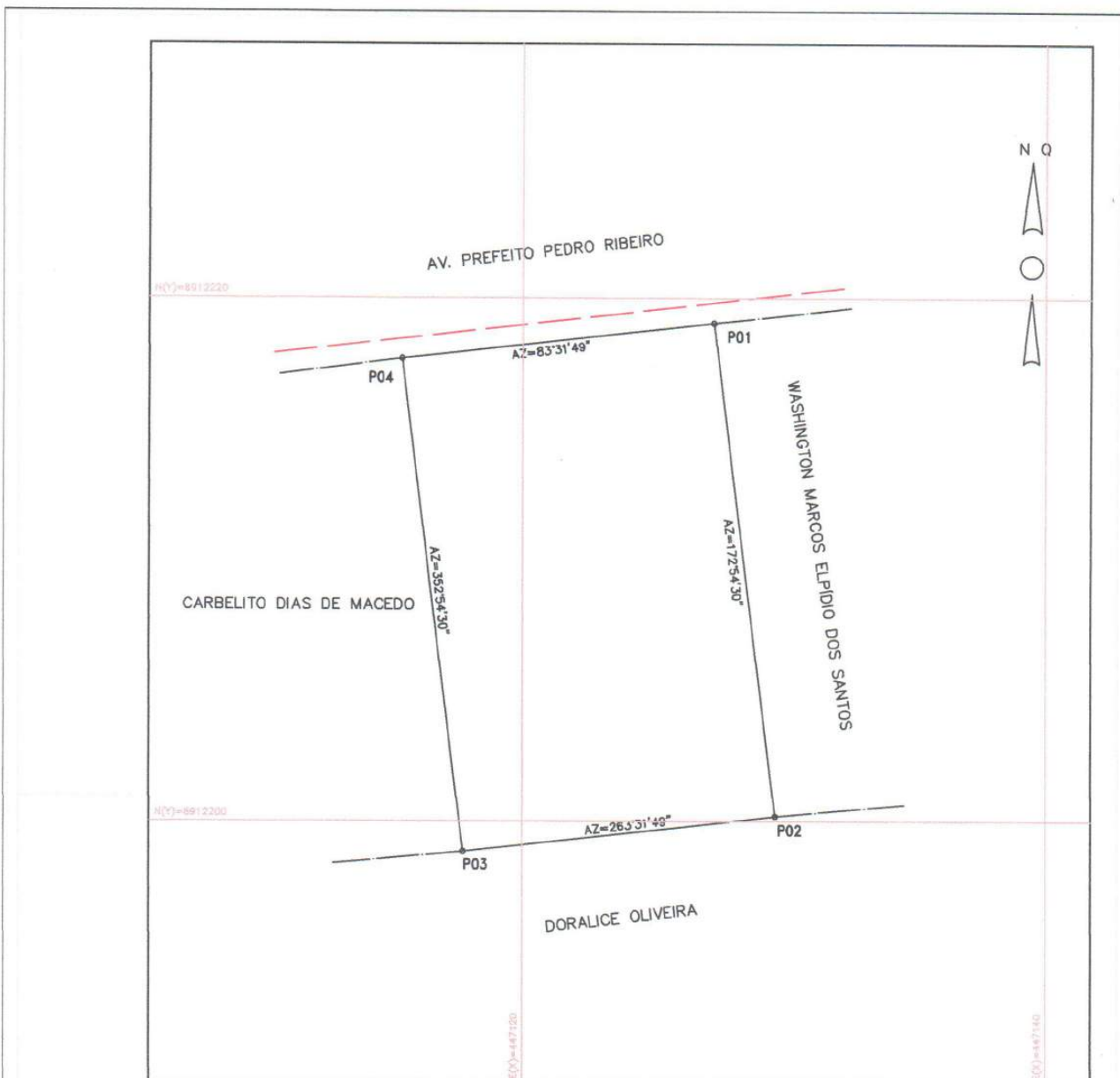
Partindo do marco *P01*, situado no limite com *WASHINGTON MARCOS ELPIDIO DOS SANTOS*, definido pela coordenada geográfica de Latitude $9^{\circ}50'24,67''$ Sul e Longitude $39^{\circ}28'55,90''$ Oeste, Datum *SIRGAS2000* e pela coordenada plana UTM $8.912.219,050$ m Norte e $447.127,320$ m Leste, referida ao meridiano central 39° WGr; deste, confrontando neste trecho com *WASHINGTON MARCOS ELPIDIO DOS SANTOS*, seguindo com distância de $19,000$ m e azimute plano de $172^{\circ}54'30''$ chega-se ao marco *P02*, deste confrontando neste trecho com *DORALICE OLIVEIRA*, seguindo com distância de $12,000$ m e azimute plano de $263^{\circ}31'49''$ chega-se ao marco *P03*, deste confrontando neste trecho com *CARBELITO DIAS DE MACEDO*, seguindo com distância de $19,000$ m e azimute plano de $352^{\circ}54'30''$ chega-se ao marco *P04*, deste confrontando neste trecho com *AVENIDA PREFEITO PEDRO RIBEIRO*, seguindo com distância de $12,000$ m e azimute plano de $83^{\circ}31'49''$ chega-se ao marco *P01*, ponto inicial da descrição deste perímetro.

Todas as coordenadas aqui descritas estão georreferenciadas ao Sistema Geodésico Brasileiro e encontram-se representadas no Sistema UTM, referenciadas ao Meridiano Central nº 39 WGr, tendo como Datum o SIRGAS2000. Todos os azimutes e distâncias, área e perímetro foram calculados no plano de projeção UTM.


Gabriel C. Lobo de Macedo
Engenheiro Civil
CREA-BA Nº051977333-0

RESPONSÁVEL TÉCNICO

Prefeitura Municipal de Uauá



PLANILHA DE COORDENADAS – UTM				OBSERVAÇÕES:
VÉRTICE	NORTE	ESTE	DIST(m)	
P01	8.912.219,05	447.127,32	19,00	
P02	8.912.200,20	447.129,67	12,00	
P03	8.912.198,84	447.117,74	19,00	
P04	8.912.217,70	447.115,40	12,00	

LEVANTAMENTO PLANIMETRICO		COORDENADAS UTM DATUM: SIRGAS2000 MERIDIANO CENTRAL: - 39	
PROPRIETÁRIO: WASHINGTON MARCOS ELPÍDIO DOS SANTOS		RESPONSÁVEL TÉCNICO: <i>Gabriel C. Lobo de Macedo</i> Engenheiro Civil CREA-BA Nº 051977333-0	
MÓVEL: LOTE URBANO	LUGAR: AV. PREFEITO PEDRO RIBEIRO		
MUNICÍPIO: UAUÁ	BAIRRO: CENTRO		
ÁREA: 228,00 m²	PERÍMETRO: 62,00 m		
ESCALA: 1: 200	DATA DA MEDIÇÃO: 06/04/2021	DESENHO: FRAN ALMEIDA	



A4 (210x297)

Prefeitura Municipal de Uauá



PREFEITURA MUNICIPAL DE UAUÁ

ESTADO DA BAHIA

TÍTULO Nº0070/2021

RECONHECIMENTO DE DOMÍNIO PARTICULAR

O PREFEITO DO MUNICÍPIO DE UAUÁ, Estado da Bahia, tendo em vista os dispositivos da Lei Municipal nº 540, de 09 de janeiro de 2015, regulamentada pelo Decreto nº 448 de 16 de dezembro de 2015, considerando o que consta do **PROCESSO DE RECONHECIMENTO DE DOMÍNIO PARTICULAR Nº 0070/2021**, na modalidade alienação, outorga a **CRISTIANE DIAS ALMEIDA**, brasileira, maior, capaz, solteira, comerciante, RG nº 13.731.102-87 SSP/BA, inscrita no CPF sob o nº 021.556.845-17, residente na Rua Almirante Custódio de Melo, Condomínio Terra dos Sonhos – Country Club, município de Juazeiro, estado da Bahia, Estado da Bahia, Título Definitivo de um terreno urbano com inscrição imobiliária nº 01.04.041.0143.001 e área de 240,00 m² (duzentos e quarenta metros quadrados), sendo 12,00 m (doze metros) de frente; 12,00 m (doze metros) de fundo; 20,00 m (vinte metros) na lateral direita; e 20,00 m (vinte metros) na lateral esquerda; no valor de R\$ 21.974,40 (vinte e um mil e novecentos e setenta e quatro reais e quarenta centavos); com coordenadas geodésicas: Latitude: 09°50'30,038" Sul e Longitude: 39°29'21,301" Oeste; localizado na Rua Monte Alegre, s/n, Bairro Alto do Conselheiro, nesta cidade de Uauá, estado da Bahia, com limites e confrontações seguintes: lateral direita: Rua Paulo Freire; lateral esquerda: Agenaide Gomes Barbosa; frente: Rua Monte Alegre; e fundo: Agenaide Gomes Barbosa. Desmembrado do Título de Reconhecimento de Domínio Particular, registrado na Matrícula nº 551, as fls.76 do Livro 02, no Cartório de Registro de Imóveis, Hipotecas, Títulos e Documentos das Pessoas Jurídicas da Comarca de Uauá, Estado da Bahia.

Planta com memorial descritivo e coordenadas UTM anexos ao presente Título.

GABINETE DO PREFEITO MUNICIPAL DE UAUÁ, 18 de junho de 2021.


Marcos Henrique Lobo Rosa
PREFEITO MUNICIPAL

Código de segurança: {EBDCAE22-4EDE-4C45-A5EF-CCE9D71F246D}



Prefeitura Municipal de Uauá



MEMORIAL DESCRITIVO

PROPRIETÁRIO(A): CRISTIANE DIAS ALMEIDA
PROPRIEDADE: TERRENO
MUNICÍPIO-UF: Uauá-Bahia
ENDEREÇO: RUA MONTE ALEGRE, S/N°, ALTO DO CONSELHEIRO.

DISTRITO: ZONA URBANA
ÁREA (M2): 240,00
PERÍMETRO (m): 64,00

Limites e Confrontações:

- Frente: RUA MONTE ALEGRE;
- Direita: RUA PAULO FREIRE;
- Esquerda: AGENAIDE GOMES BARBOSA;
- Fundo: AGENAIDE GOMES BARBOSA.

DESCRIÇÃO DO PERÍMETRO

Inicia-se a descrição deste perímetro no vértice **P01**, georreferenciado no Sistema Geodésico Brasileiro, DATUM - SIRGAS2000, MC-39°W, de coordenadas **N 8.912.053,000m** e **E 446.354,000m** de Latitude **09°50'30,038"** Sul e Longitude **39°29'21,301"** Oeste; deste segue confrontando com a propriedade de RUA PAULO FREIRE, com azimute de **171°23'31"** por uma distância de **20,00m** até o vértice **P02**, de coordenadas **N 8.912.033,225m** e **E 446.356,994m**; deste segue confrontando com a propriedade de AGENAIDE GOMES BARBOSA, com azimute de **266°03'29"** por uma distância de **12,00m** até o vértice **P03**, de coordenadas **N 8.912.032,400m** e **E 446.345,021m**; deste segue confrontando com a propriedade de AGENAIDE GOMES BARBOSA, com azimute de **351°23'31"** por uma distância de **20,00m** até o vértice **P04**, de coordenadas **N 8.912.052,177m** e **E 446.342,027m**; deste segue confrontando com a propriedade de RUA MONTE ALEGRE, com azimute **86°04'00"** por uma distância de **12,00m** até o vértice **P01**, ponto inicial da descrição deste perímetro de **64,00 m**.

Todas as coordenadas aqui descritas estão georreferenciadas ao Sistema Geodésico Brasileiro e encontram-se representadas no Sistema UTM, referenciadas ao **Meridiano Central nº 39 WGr**, tendo como Datum o **SIRGAS2000**. Todos os azimutes e distâncias, área e perímetro foram calculados no plano de projeção UTM.

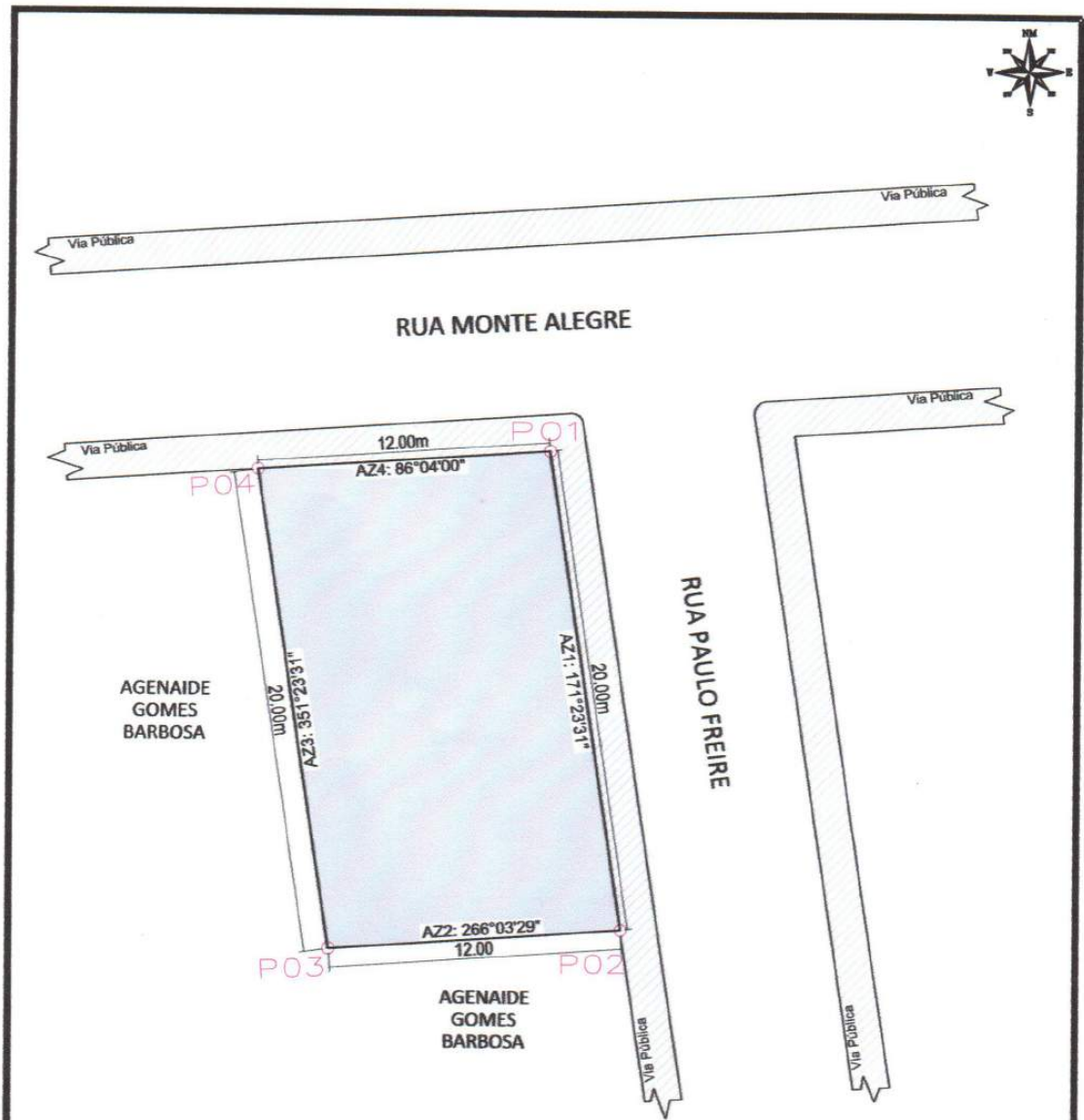
Uauá, 31/05/2021.

Isaque do Vale F. Silva
Engenheiro Civil
CREA Nº 271674499-8

CRISTIANE DIAS ALMEIDA
CPF: 021.556.845-17

ISAQUE DO VALE FERREIRA SILVA
CREA nº 271674499-8

Prefeitura Municipal de Uauá



LEVANTAMENTO PLANIMETRICO

VÉRTICE	COORDENADAS			DIST(m)
	NORTE	ESTE		
P1	8.912.053,000	446.354,000		20,00
P2	8.912.033,225	446.356,994		12,00
P3	8.912.032,400	446.345,021		20,00
P4	8.912.052,177	446.342,027		12,00

Imovel: **RUA MONTE ALEGRE, S/N°, ALTO DO CONSELHEIRO**

Proprietário(a): **CRISTIANE DIAS ALMEIDA**

CPF: **021.556.845-17**

Município/UF: **UAUÁ - BAHIA**



Isaque do Vale F. Silva
Engenheiro Civil
RESPONSÁVEL TÉCNICO CREA Nº 271674499-8
(Signature)
ISAQUE DO VALE FERREIRA SILVA
CREA: nº 271674499-8

PROPRIETÁRIO
(Signature)
CRISTIANE DIAS ALMEIDA
CPF Nº: 021.556.845-17

ESCALA: 1:250	ÁREAS: 240,00 m²	ÁREA CONSTRUIDA: 0,00 m²	DESENHO: ISAQUE	DATA: 26/05/2021	FOLHA: 01
SISTEMA GEODÉSICO: Coordenada: UTM		Datum: SIRGAS2000		M.C -39Wgr	Fuso: 24L

A4 01
001

Prefeitura Municipal de Uauá



PREFEITURA MUNICIPAL DE UAUÁ

ESTADO DA BAHIA

TÍTULO Nº0071/2021

RECONHECIMENTO DE DOMÍNIO PARTICULAR

O PREFEITO DO MUNICÍPIO DE UAUÁ, Estado da Bahia, tendo em vista os dispositivos da Lei Municipal nº 540, de 09 de janeiro de 2015, regulamentada pelo Decreto nº 448 de 16 de dezembro de 2015, considerando o que consta do **PROCESSO DE RECONHECIMENTO DE DOMÍNIO PARTICULAR Nº 0071/2021**, na modalidade alienação, outorga a **JOSIAS DE ALMEIDA RIBEIRO**, brasileiro, maior, capaz, casado, servidor público, RG nº 12.611.173-10 SSP/BA, inscrito no CPF sob o nº 007.381.505-50, residente na Rua Visconde do Cairu, s/n, Bairro Vila dos Gomes, município de Uauá, Estado da Bahia, Título Definitivo de um terreno urbano com inscrição imobiliária nº 01.05.039.0096.001 e área de 200,00 m² (duzentos metros quadrados), sendo 10,00 m (dez metros) de frente; 10,00 m (dez metros) de fundo; 20,00 m (vinte metros) na lateral direita; e 20,00 m (vinte metros) na lateral esquerda; no valor de R\$ 16.000,00 (dezesesseis mil reais); com coordenadas geodésicas: Latitude: 9°50'04,34" Sul e Longitude: 39°29'23,39" Oeste; localizado na Rua Queimadas dos Santos, s/n, Bairro Malaquias, nesta cidade de Uauá, estado da Bahia, com limites e confrontações seguintes: lateral direita: José Maurício Cardoso Varjão; lateral esquerda: rua projetada; frente: Rua Queimada dos Santos; e fundo: Maria Ferreira de Souza. Desmembrado do Título de Reconhecimento de Domínio Particular, registrado na Matrícula nº 551, as fls.76 do Livro 02, no Cartório de Registro de Imóveis, Hipotecas, Títulos e Documentos das Pessoas Jurídicas da Comarca de Uauá, Estado da Bahia.

Planta com memorial descritivo e coordenadas UTM anexos ao presente Título.

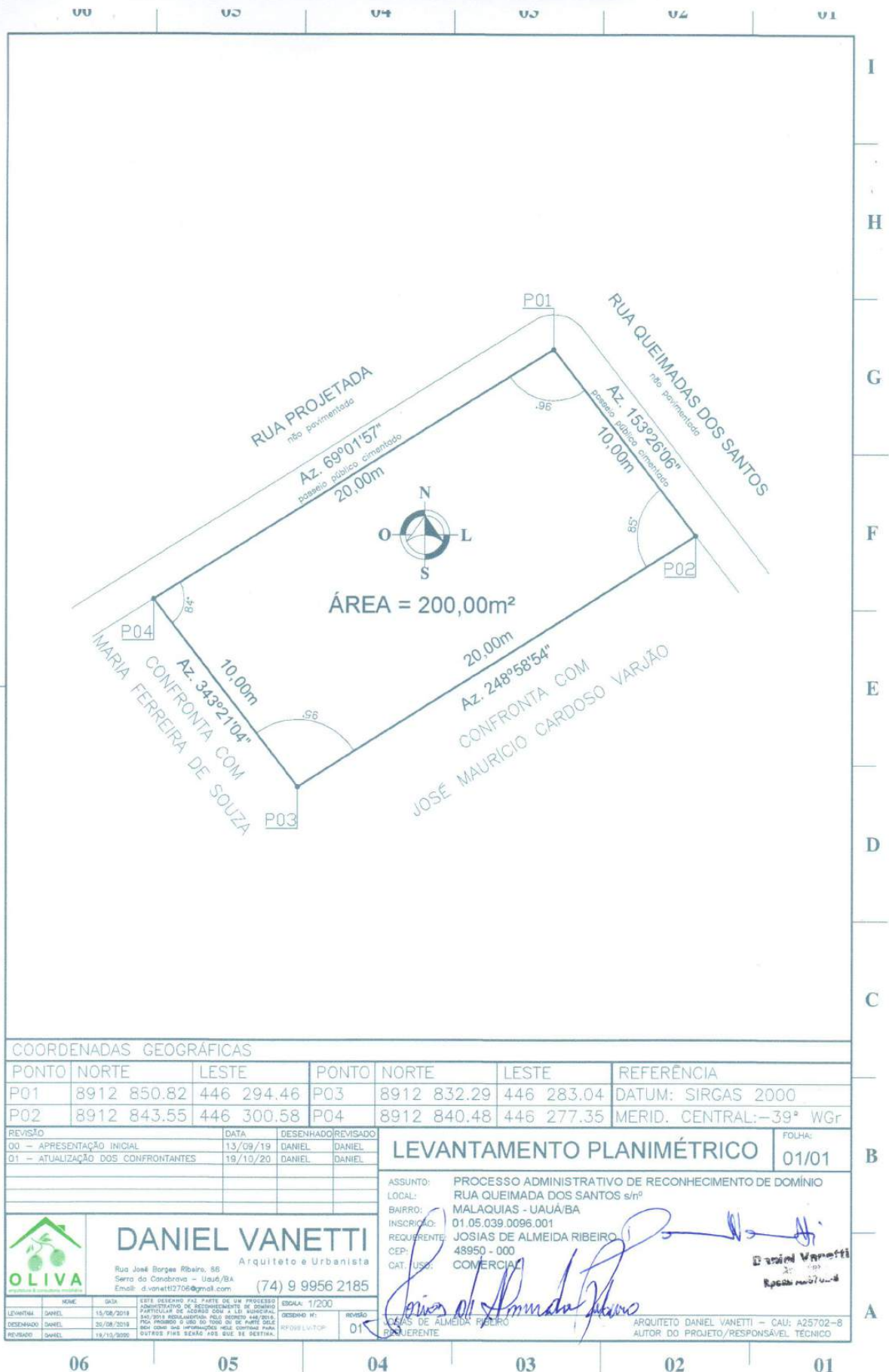
GABINETE DO PREFEITO MUNICIPAL DE UAUÁ, 18 de junho de 2021.


Marcos Henrique Lobo Rosa
PREFEITO MUNICIPAL

Código de segurança:{CDEFEC5A-CE34-432F-810C-A77FABAB9C15}



Prefeitura Municipal de Uauá



Prefeitura Municipal de Uauá

**OLIVA**

ARQUITETURA URBANISMO CONSULTORIA IMOBILIÁRIA

MEMORIAL DESCRITIVO

REFERENTE AO IMÓVEL LANÇADO NO CADASTRO IMOBILIÁRIO DO MUNICÍPIO SOB Nº:
01.05.039.0096.001

Requerente: JOSIAS DE ALMEIDA RIBEIRO
CPF: 007.381.505-50

Propriedade: Lote urbano
Endereço: Rua Queimada dos Santos, s/nº
 Município de Uauá/BA

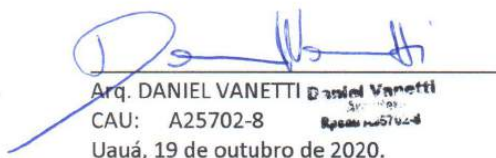
Área do terreno: 200,00m².
Área construída: 0,00m².
Data: 19/10/2020.


Limites e Confrontações:

- Lado Direito: JOSÉ MAURÍCIO CARDOSO VARIÃO
- Lado Esquerdo: RUA PROJETADA
- Fundo: MARIA FERRRIRA DE SOUZA
- Frente: RUA QUEIMADA DOS SANTOS

Descrição do Imóvel

Um terreno localizado na RUA QUEIMADA DOS SANTOS, s/nº neste município de Uauá/BA, com Latitude 9°50'04.34" S e Longitude 39°29'23.39" O referenciada ao meridiano central 39ºWGr, medindo 10,00m (dez metros) de frente; 10,00m (dez metros) de fundo por 20,00m (vinte metros) da frente ao fundo de ambos os lados; iniciando no ponto **P1** com as coordenadas UTM Leste 446 294.56 e Norte 8912 850.82 de onde segue por 10,00m até o ponto **P2** com as coordenadas UTM Leste 446 300.58 e Norte 8912 843.55 confrontando neste trecho com a RUA QUEIMADA DOS SANTOS onde deflete à direita com ângulo de 85º e segue por 20,00m até o ponto **P3** com coordenadas UTM Leste 446 283.04 e Norte 8912 832.29 confrontando neste trecho com JOSÉ MAURÍCIO CARDOSO VARIÃO, onde deflete à direita com ângulo de 95º e segue por 10,00m até o ponto **P4** com coordenadas UTM Leste 446 277.35 e Norte 8912 840.48 confrontando neste trecho com MARIA FERREIRA DE SOUZA, onde deflete à direita com ângulo de 84º e segue por 20,00m até encontrar com o ponto **P1** já descrito confrontando neste trecho com a RUA PROJETADA, encerrando assim o perímetro de 60,00m (sessenta metros) e área de 200,00m² (duzentos metros quadrados).


 Arq. DANIEL VANETTI
 CAU: A25702-8
 Uauá, 19 de outubro de 2020.


 JOSIAS DE ALMEIDA RIBEIRO
 Requerente

Rua José Borges Ribeiro, 66 | Serra da Canabrava | Uauá | BA | (74) 3673 9041 | CNPJ 17.721.393/0001-25
 Elisângela Oliveira - Corretora
 (74) 9 9956 2185
 elisan_enric@hotmail.com

Daniel Vanetti - Arquiteto
 (74) 9 9956 2185
 d.vanetti2706@gmail.com

1

Prefeitura Municipal de Uauá

Dispensa

EXTRATO DE RATIFICAÇÃO E HOMOLOGAÇÃO

O **MUNICÍPIO DE UAUÁ**, Estado da Bahia, torna público que nos termos dos pareceres jurídico e da Comissão de Licitação, preenchidos os requisitos legais e observado que todas as fases pertinentes ao Processo Administrativo Licitatório nº 0140/2021 foram alcançadas, nos termos do art. 24, II, da Lei Federal 8.666/93, **RATIFICOU e HOMOLOGOU** o Procedimento de Dispensa de Licitação tombado sob o nº 101/2021, determinando a celebração de contrato em favor de **ROBERTO ALMEIDA LISBOA**, inscrita no CNPJ sob o nº **18.127.684/0001-52**, para que produza os efeitos legais pertinentes. Uauá, 15 de junho de 2021. Marcos Henrique Lobo Rosa. Prefeito Municipal.

Prefeitura Municipal de Uauá

EXTRATO DO CONTRATO Nº 120/2021

PROC. ADM.: 0140/2021 – **DISPENSA:** 101/2021 – **FUNDAMENTAÇÃO:** art. 24, II da Lei Federal nº 8.666/93 – **CONTRATANTE:** MUNICÍPIO DE UAUÁ – CNPJ: 13.698.758/0001-97 – **CONTRATADA:** ROBERTO ALMEIDA LISBOA - CNPJ: 18.127.684/0001-54 – **OBJETO:** Contratação de pessoa jurídica para conserto, instalação e certificação de manutenção de equipamentos para suprir as necessidades do Hospital Municipal Dr. Jair Braga – **VALOR:** R\$ 7.670,00 (sete mil, seiscentos e setenta reais) – **DOTAÇÃO ORÇAMENTÁRIA:** 12.16; **ATIVIDADE:** 2.014; **ELEMENTO DE DESPESA:** 3.3.90.39.00; **FONTES:** 02/14/23 – **VIGÊNCIA:** 15/06 a 15/09/2021 – **DATA DA ASSINATURA:** 15/06/2021.

Prefeitura Municipal de Uauá

EXTRATO DE RATIFICAÇÃO E HOMOLOGAÇÃO

O **MUNICÍPIO DE UAUÁ**, Estado da Bahia, torna público que nos termos dos pareceres jurídico e da Comissão de Licitação, preenchidos os requisitos legais e observado que todas as fases pertinentes ao Processo Administrativo Licitatório nº 0141/2021 foram alcançadas, nos termos do art. 24, II, da Lei Federal 8.666/93, **RATIFICOU e HOMOLOGOU** o Procedimento de Dispensa de Licitação tombado sob o nº 102/2021, determinando a celebração de contrato em favor de **CAIXA ECONÔMICA FEDERAL**, inscrita no **CNPJ sob o nº 00.360.305/0001-04**, para que produza os efeitos legais pertinentes. Uauá, 15 de junho de 2021. Marcos Henrique Lobo Rosa. Prefeito Municipal.

Prefeitura Municipal de Uauá

EXTRATO DO CONTRATO Nº 121/2021

PROC. ADM.: 0141/2021 – **DISPENSA:** 102/2021 – **FUNDAMENTAÇÃO:** art. 24, II, da Lei Federal nº 8.666/93 – **CONTRATANTE:** MUNICÍPIO DE UAUÁ – CNPJ: 13.698.758/0001-97 – **CONTRATADA:** CAIXA ECONÔMICA FEDERAL - CNPJ: 00.360.305/0001-04 – **OBJETO:** Contratação de empresa especializada em curso de engenharia de custos aplicada a obras públicas, visando a capacitação do engenheiro municipal Gabriel Cardoso Lôbo de Macedo (CREA BA: 0511977333-0), a ser realizado pela Caixa Econômica Federal, previsto para acontecer entre os dias 12 e 23 de julho de 2021 - **VALOR GLOBAL:** R\$ 1.800,00 (mil e oitocentos reais) – **DOTAÇÃO ORÇAMENTÁRIA:** Unid. Orçam.: 07.07; **PROJETO ATIVIDADE:** 2.005; **Elem. de Despesa:** 3.3.90.39.00; Fonte: 00 - **VIGÊNCIA:** 15/06 a 15/09/2021 – **DATA DA ASSINATURA:** 15/09/2021.

Prefeitura Municipal de Uauá

EXTRATO DE RATIFICAÇÃO E HOMOLOGAÇÃO

O **MUNICÍPIO DE UAUÁ**, Estado da Bahia, torna público que nos termos dos pareceres jurídico e da Comissão de Licitação, preenchidos os requisitos legais e observado que todas as fases pertinentes ao Processo Administrativo Licitatório nº 0139/2021 foram alcançadas, nos termos do art. 24, IV, da Lei Federal 8.666/93, **RATIFICOU e HOMOLOGOU** o Procedimento de Dispensa de Licitação tombado sob o nº 100/2021, determinando a celebração de contrato em favor de **GILMAR FERREIRA DE UAUÁ**, inscrita no CNPJ sob o nº 07.219.179/0001-11, para que produza os efeitos legais pertinentes. Uauá, 15 de junho de 2021. Marcos Henrique Lobo Rosa. Prefeito Municipal.

PRAÇA BELARMINO JOSÉ RODRIGUES, CENTRO, UAUÁ - BAHIA - BRASIL - CEP:48.950-000
<http://uaua.ba.gov.br> @prefeiturauaua sec.financas@uaua.ba.gov.br
CNPJ.: 13.698.758/0001-97

(74) 3673.1938 / 1707

Praça Praça Belarmino José Rodrigues | S/N | Centro | Uauá-Ba

www.pmuaua.ba.ipmbrasil.org.br

Prefeitura Municipal de Uauá

EXTRATO DO CONTRATO Nº 119/2021

PROC. ADM.: 0139/2021 – **DISPENSA:** 100/2021 – **FUNDAMENTAÇÃO:** ART. 24, IV DA LEI FEDERAL Nº 8.666/93 – **CONTRATANTE:** MUNICÍPIO DE UAUÁ – CNPJ: 13.698.758/0001-97 – **CONTRATADA:** GILMAR FERREIRA DE UAUÁ – CNPJ: 07.219.179/0001-11 – **OBJETO:** CONTRATAÇÃO DE EMPRESA PARA A PRESTAÇÃO DE SERVIÇOS DE TRANSPORTE DOS PACIENTES DE HEMODIÁLISE (TRATAMENTO FORA DO DOMICILIO – TFD), DE UAUÁ-BA A JUAZEIRO-BA (IDA E VOLTA) – **VALOR:** R\$ 54.000,00 (CINQUENTA E QUATRO MIL REAIS) – **DOTAÇÃO ORÇAMENTÁRIA:** UNIDADE ORÇAMENTARIA.: 12.16; ATIVIDADE.: 2.193; ELEMENTO DE DESPESA: 3.3.90.39.00; FONTE: 02/14 – **VIGÊNCIA:** 15/06 A 15/09/2021 – **DATA DA ASSINATURA:** 15/06/2021.

Prefeitura Municipal de Uauá

Contrato

ERRATA AO EXTRATO DO CONTRATO Nº 116/2021

A Prefeitura Municipal de Uauá-BA, por meio do presidente da COPEL, no uso de suas atribuições, em decorrência da licitação na modalidade DISPENSA DE LICITAÇÃO, que tem por objeto a contratação de empresa para prestação de serviços no transporte dos pacientes que realizam Tratamento Fora do Domicílio – TFD, tanto para fazer o percurso de Uauá para Salvador (ida e volta), quanto o traslado dos pacientes dentro da capital baiana, entre a casa de apoio e as clínicas/hospitais, limitado a 9.000km por mês, torna pública e oficializa a presente “**ERRATA**” ao Extrato do Contrato nº 116/2021, publicado no Diário Oficial do Município | Ano IX - Edição nº 01478|, na edição de segunda-feira, 21 de junho de 2021, conforme disposições a seguir alinhavadas:

1 - Onde se lê:

“**OBJETO:** Contratação de empresa para prestação de serviços no transporte dos pacientes que realizam Tratamento Fora do Domicílio – TFD, tanto para fazer o percurso de Uauá para Salvador (ida e volta), quanto o traslado dos pacientes dentro da capital baiana, entre a casa de apoio e as clínicas/hospitais, limitado a 9.000km por mês”.

Leia-se:

“**OBJETO:** Contratação de empresa para prestação de serviços no transporte dos pacientes que realizam Tratamento Fora do Domicílio – TFD, para fazer o percurso de Uauá para Salvador (ida e volta), limitado a 9.000km por mês”.

Uauá-BA, 22 de junho de 2021.

Pedro Morais Ribeiro

Presidente da COPEL