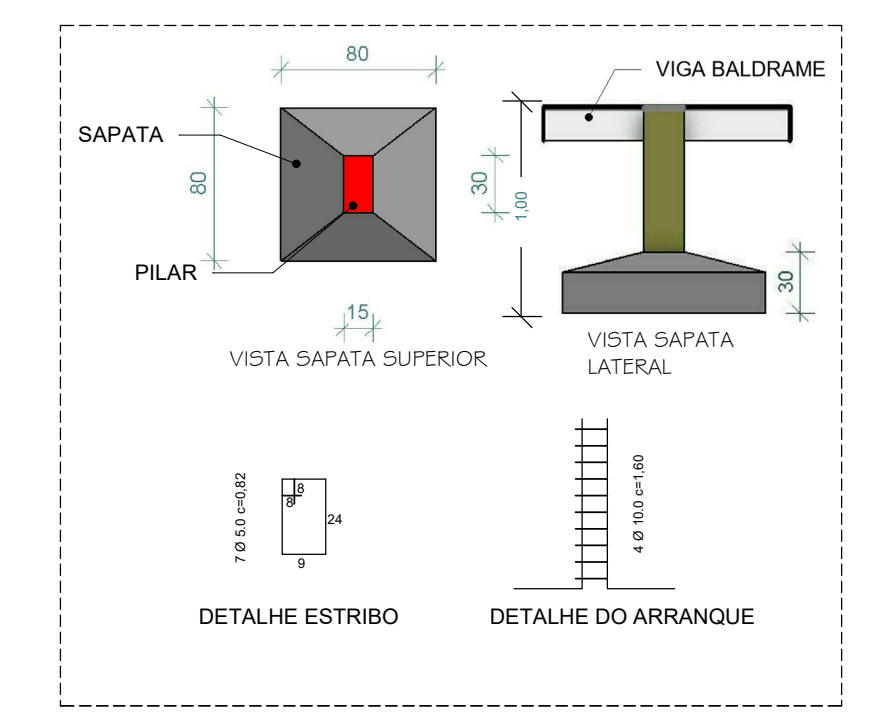
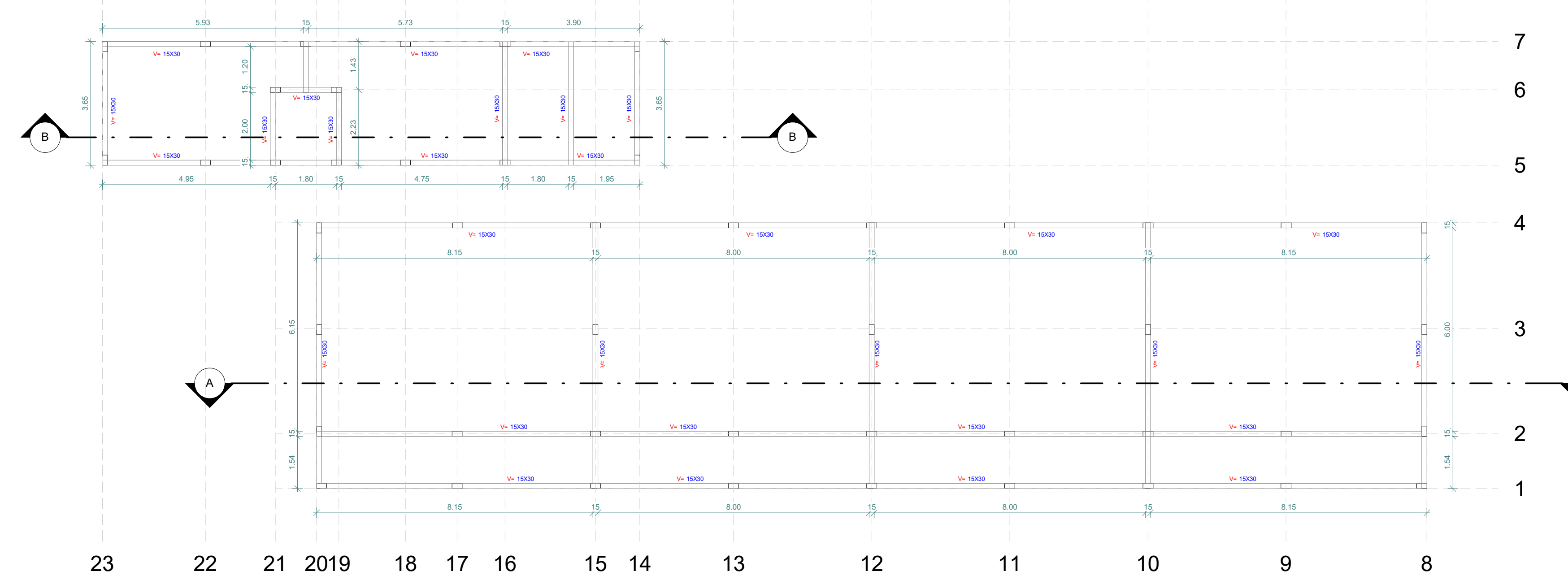


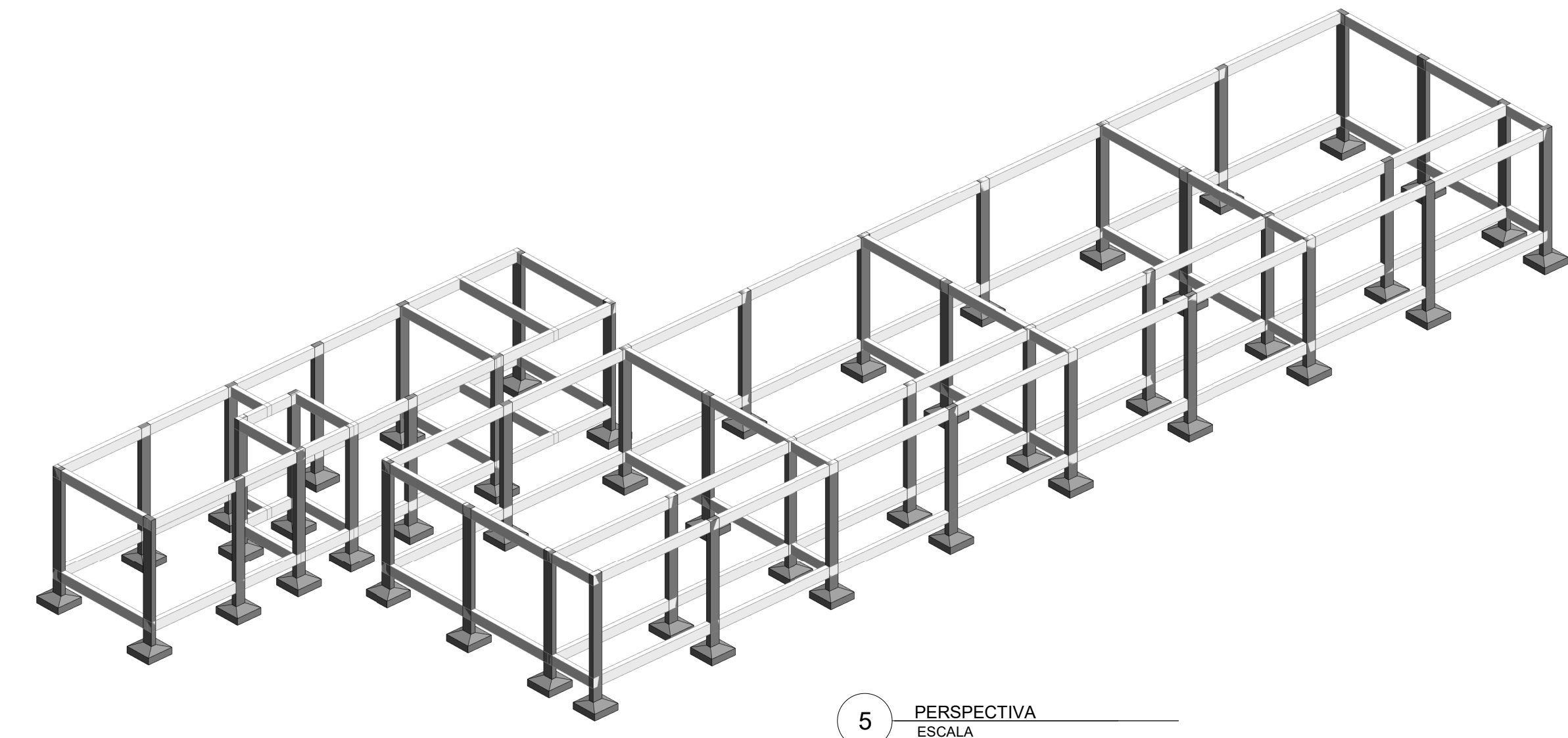
P1 = 15X30 cm	P10 = 15X30 cm	P19 = 15X30cm	P28 = 15X30 cm	P37 = 15X30 cm	P46 = 15X30 cm
P2 = 15X30 cm	P11 = 15X30 cm	P20 = 15X30 cm	P29 = 15X30 cm	P38 = 15X30 cm	P47 = 15X30 cm
P3 = 15X30 cm	P12 = 15X30 cm	P21 = 15X30 cm	P30 = 15X30 cm	P39 = 15X30 cm	
P4 = 15X30 cm	P13 = 15X30 cm	P22 = 15X30cm	P31 = 15X30 cm	P40 = 15X30 cm	
P5 = 15X30 cm	P14 = 15X30 cm	P23 = 15X30 cm	P32 = 15X30 cm	P41 = 15X30 cm	
P6 = 15X30 cm	P15 = 15X30 cm	P24 = 15X30cm	P33 = 15X30 cm	P42 = 15X30 cm	
P7 = 15X30 cm	P16 = 15X30 cm	P25 = 15X30 cm	P34 = 15X30 cm	P43 = 15X30 cm	
P8 = 15X30 cm	P17 = 15X30 cm	P26 = 15X30 cm	P35 = 15X30 cm	P44 = 15X30 cm	
P9 = 15X30 cm	P18 = 15X30 cm	P27 = 15X30 cm	P36 = 15X30 cm	P45 = 15X30 cm	



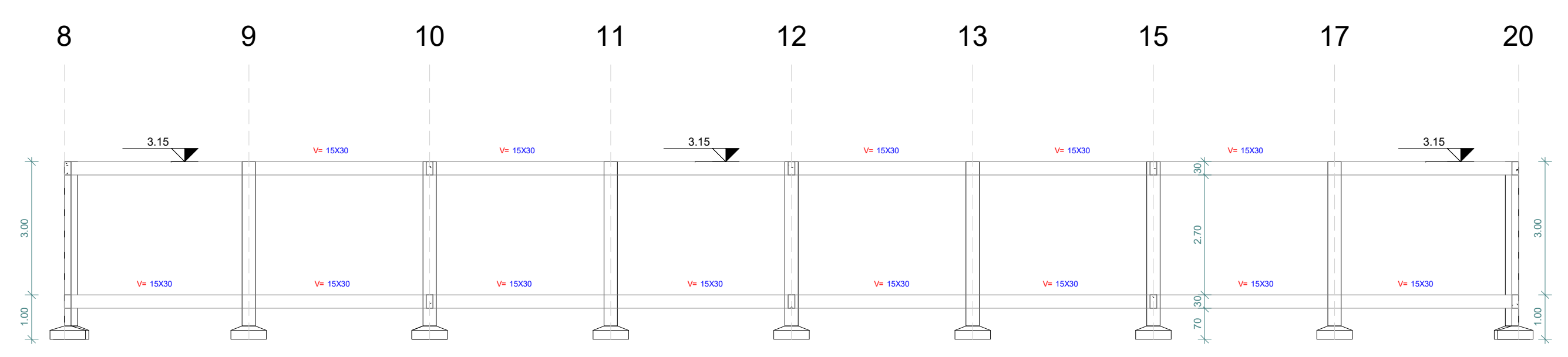
1 PLANTA BAIXA - PILARES / SAPATAS
ESCALA 1:100



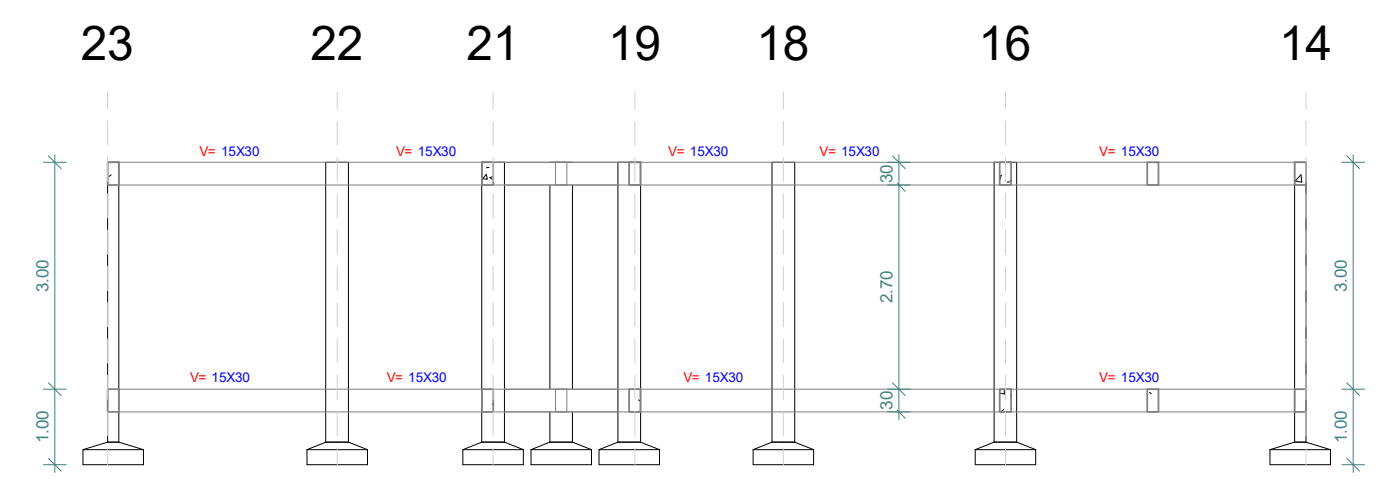
2 PLANTA SUPERIOR - VIGAS
ESCALA 1:100



5 PERSPECTIVA
ESCALA



3 CORTE A-A
ESCALA 1:100



4 CORTE B-B
ESCALA 1:100

ESCOLA MUNICIPAL DURVAL SOUZA BAGANO

PROPRIETÁRIO (A): CNPJ/CPF Nº:	Prefeitura Municipal de América Dourada																		
AUTOR(A) DO PROJETO: RESP. TÉCNICO (A): CAU. Nº	 Ivan Gonçalves Pereira Engenheiro Civil CREA BA Nº 92306120-9																		
ENDEREÇO: Povoado de Soares - América Dourada / BA																			
LOGOMARCA:	<table border="1" style="width: 100%;"> <tr> <th>Áreas</th> <th>%</th> <th>Total Pavimentos</th> </tr> <tr> <td>Área do terreno:</td> <td></td> <td>1</td> </tr> <tr> <td>Área terreo:</td> <td></td> <td>ESCALA:</td> </tr> <tr> <td>Total:</td> <td></td> <td>Indicada</td> </tr> <tr> <td>DESENHO:</td> <td></td> <td>DATA:</td> </tr> <tr> <td></td> <td></td> <td>Julh. 2021</td> </tr> </table>	Áreas	%	Total Pavimentos	Área do terreno:		1	Área terreo:		ESCALA:	Total:		Indicada	DESENHO:		DATA:			Julh. 2021
Áreas	%	Total Pavimentos																	
Área do terreno:		1																	
Área terreo:		ESCALA:																	
Total:		Indicada																	
DESENHO:		DATA:																	
		Julh. 2021																	

1/1