



2021

Mapeamento de Rotas Escolares



Secretaria Municipal de Educação

SEDUC

Prefeitura Municipal de América Dourada

Secretaria Municipal de Educação

**Rotas Escolares da Rede Pública Municipal de América Dourada
Bahia**

Empresa Responsável:

Vandré Escrituras

Gomes engenharia

Adevaldo Gomes da Silva Júnior

Engenheiro Civil

CREA-BA nº- 051936305-1

América Dourada/BA

2021

GEOREFERENCIAMENTO DE TRANSPORTE ESCOLAR

REQUERENTE	Prefeitura Municipal de America Dourada
MUNICIPIO/UF	América Dourada
ROTAS	65
EXTENSÃO TOTAL (KM)	1793,18

Rotas	Turno	Rota	Entrega dos Alunos(km)	Busca e Entrega(km)
1	Matutino	Espinheiros / São Sebastião – Sede	32,30	64,60
2	Vespertino	Espinheiros / São Sebastião – Sede	32,30	64,60
3	Noturno	Cana Brava / São Sebastião – Sede	29,17	58,34
4	Matutino	Volta da Serra / Escola Jose Salustiano – Povoado Cana Brava	8,8	17,6
5	Vespertino	Volta da Serra / Escola Jose Salustiano – Povoado Cana Brava	8,8	17,6
6	Matutino	Taréco /São Sebastião – Sede	15,00	30,00
7	Noturno	Taréco /São Sebastião – Sede	15,00	30,00
8	Matutino	Lapinha / São Sebastião – Sede	11,47	22,94
9	Vespertino	Lapinha / São Sebastião – Sede	11,47	22,94
10	Vespertino	Felix / São Sebastião – Sede	21,00	42,00
11	Noturno	Felix / São Sebastião – Sede	21,00	42,00
12	Matutino	Lajedinho/Creche Mãe Pretinha - Sede	20,50	41,00
13	Vespertino	Lajedinho/Creche Mãe Pretinha - Sede	20,50	41,00
14	Matutino	Lejedinho/Creche Izelcina – Distrito de Soares	17,88	35,76
15	Matutino	Soares/São Sebastião – Sede	30,50	61,00
16	Vespertino	Soares/São Sebastião – Sede	30,50	61,00
17	Vespertino	Soares/São Sebastião – Sede	30,50	61,00
18	Matutino	Lagoa dos Borges/Escola Maria Eugenia - Sede	20,33	40,66
19	Vespertino	Lagoa dos Borges/Escola Maria Eugenia - Sede	20,33	40,66
20	Noturno	Lagoa dos Borges/Escola Maria Eugenia - Sede	20,33	40,66
21	Matutino	Lagoa dos Pombos/ Escola Luis Pereira - Povoado Lagoa dos Borges	9,20	18,4
22	Vespertino	Lagoa dos Pombos/ Escola Luis Pereira - Povoado Lagoa dos Borges	9,20	18,4
23	Matutino	Fazenda Lola/ Escola Luis Pereira -Povoado Lagoa dos Borges	3,60	7,2
24	Vespertino	Fazenda Lola/ Escola Luis Pereira -Povoado Lagoa dos Borges	3,60	7,2
25	Matutino	Macambira/Escola Luis Pereira - Povoado Lagoa dos Borges	11,50	23,00
26	Noturno	Macambira/Escola Luis Pereira - Povoado Lagoa dos Borges	11,50	23,00
27	Matutino	Macambira / Escola Elizio Alves – Povoado Máximo	15,00	30,00
28	Matutino	Felix / Escola Diomedes Paulino – Distrito de Soares	12,43	24,86
29	Matutino	Sapocado / Escola Diomedes Paulino – Distrito de Soares	6,48	13,00
30	Noturno	Sapocado / Escola Diomedes Paulino - Distrito de Soares	6,48	13,00
31	Matutino	Alegre/ Escola Diomedes Paulino - Distrito de Soares	20,50	41,00
32	Matutino	Queimada dos Viana / Escola Aurelio José Marques – Povoado Alegre	12,50	25,00
33	Noturno	Fazenda Baixinha/Escola Aurelio José Marques – Povoado Alegre	3,50	7,00
34	Matutino	Queimada dos Beneditos/ Escola Aurelio José Marques – Povoado Alegre	2,5	5,00

35	Matutino	Parque das Emas/ Escola Terra Nova -Povoado Queimada de Benedito	6,25	12,5
36	Noturno	Parque das Emas/ Escola Terra Nova - Povoado Queimada de Benedito	6,25	12,5
37	Matutino	Escola Lourival Bispo / Creche Izelcina – Distrito de Soares	32,5	65,00
38	Noturno	Escola Lourival Bispo / Creche Izelcina - Distrito de Soares	32,5	65,00
39	Matutino	Lajedão dos Patricio / Escola Valdenir – Distrito de Ipanema	6,00	12,00
40	Vespertino	Lajedão dos Patricio / Escola Valdenir – Distrito de Ipanema	6,00	12,00
41	Vespertino	Ipanema / São Sebastião – Sede	23,00	46,00
42	Vespertino	Fazenda Parida / Escola Maria Eugenia – Sede	3,15	6,30
43	Matutino	Fazenda Parida / Escola Maria Eugenia– Sede	3,15	6,30
44	Matutino	Tanques / Escola Maria Eugenia– Sede	10,30	20,60
45	Matutino	Prevenido / São Sebastião – Sede	19,00	38,00
46	Vespertino	Prevenido / São Sebastião – Sede	19,00	38,00
47	Matutino	Fazenda Confusão / Creche Mãe Naninha – Distrito de Prevenido	30,5	61,00
48	Vespertino	Fazenda Nova / Escola Neczy Novaes – Distrito de Prevenido	21,00	42,00
49	Matutino	Fazenda Funil / Escola Neczy Novaes - Distrito de Prevenido	10,00	20,00
50	Vespertino	Fazenda Goiaba / Neczy Novaes - Distrito de Prevenido	20,00	40,00
51	Matutino	Fazenda Girei / Creche Mãe Naninha - Distrito de Prevenido	6,3	12,60
52	Noturno	Rua América / Escola Agnelo Cavalcante - Distrito de Prevenido	8,2	16,40
53	Matutino	Fazenda de Romero / Escola Santa Rita – Povoado Campo Alegre	8,00	16,00
54	Matutino	Fazenda Guarani /Santa Rita – Povoado Campo Alegre	14,13	28,26
55	Vespertino	Fazenda Guarani /Santa Rita – Povoado Campo Alegre	14,13	28,26
56	Noturno	Vila Martins / Santa Rita – Povoado Campo Alegre	6,3	12,6
57	Matutino	Campo Alegre / Escola Agnelo Francisco – Distrito de Belo Campo	17,50	35,00
58	Vespertino	Campo Alegre / Escola Agnelo Francisco – Distrito de Belo Campo	17,50	35,00
59	Noturno	Campo Alegre / Escola Agnelo Francisco – Distrito de Belo Campo	17,50	35,00
60	Matutino	Fazenda de Celso / Escola Agnelo Francisco – Distrito de Belo Campo	10,30	20,60
61	Noturno	Fazenda de Celso / Escola Agnelo Francisco – Distrito de Belo Campo	10,30	20,60
62	Matutino	Fazenda Limoeiros / Escola Agnelo Francisco – Distrito de Belo Campo	17,00	34,00
63	Vespertino	Fazenda Limoeiros / Escola Agnelo Francisco – Distrito de Belo Campo	17,00	34,00
64	Noturno	Fazenda Limoeiros / Escola Agnelo Francisco – Distrito de Belo Campo	17,00	34,00
TOTAL				1790,88



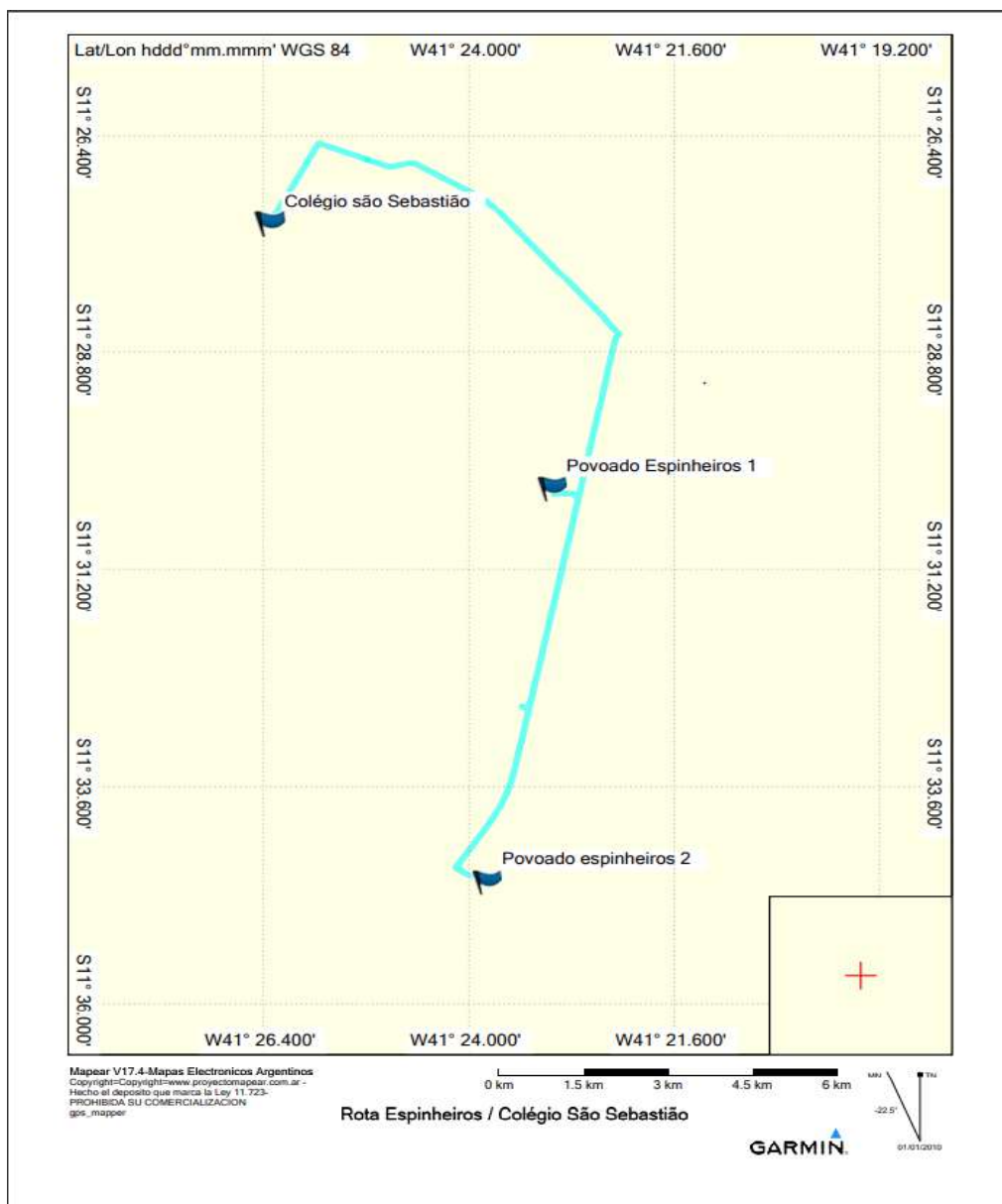
Memorial Descritivo e Planta das Rotas

	CLIENTE: Prefeitura Municipal de América Dourada CNPJ: 13.891.536/0001-96		
	Adevaldo Gomes da Silva Júnior - Engenheiro Civil CREA-BA nº- 051936305-1		
	Município: América Dourada		
	ETAPA DO PROJETO/FASE: Plano Conceitual		
DESENVOLVIMENTO: Adevaldo Gomes da Silva Júnior Consultor Atividade: (74) 49826-4698 / Vandrê: (74) 469751718 DATA: 19/10/2021	PROJETO: Mapeamento de Rotas Escolares	ENDEREÇO: Avenida Santa Gertrudes	FRANCHA: 00
	TÍTULO: Rota Escolar América Dourada		

Rota 1

Espinheiros / Colégio São Sebastião - Sede

Matutino



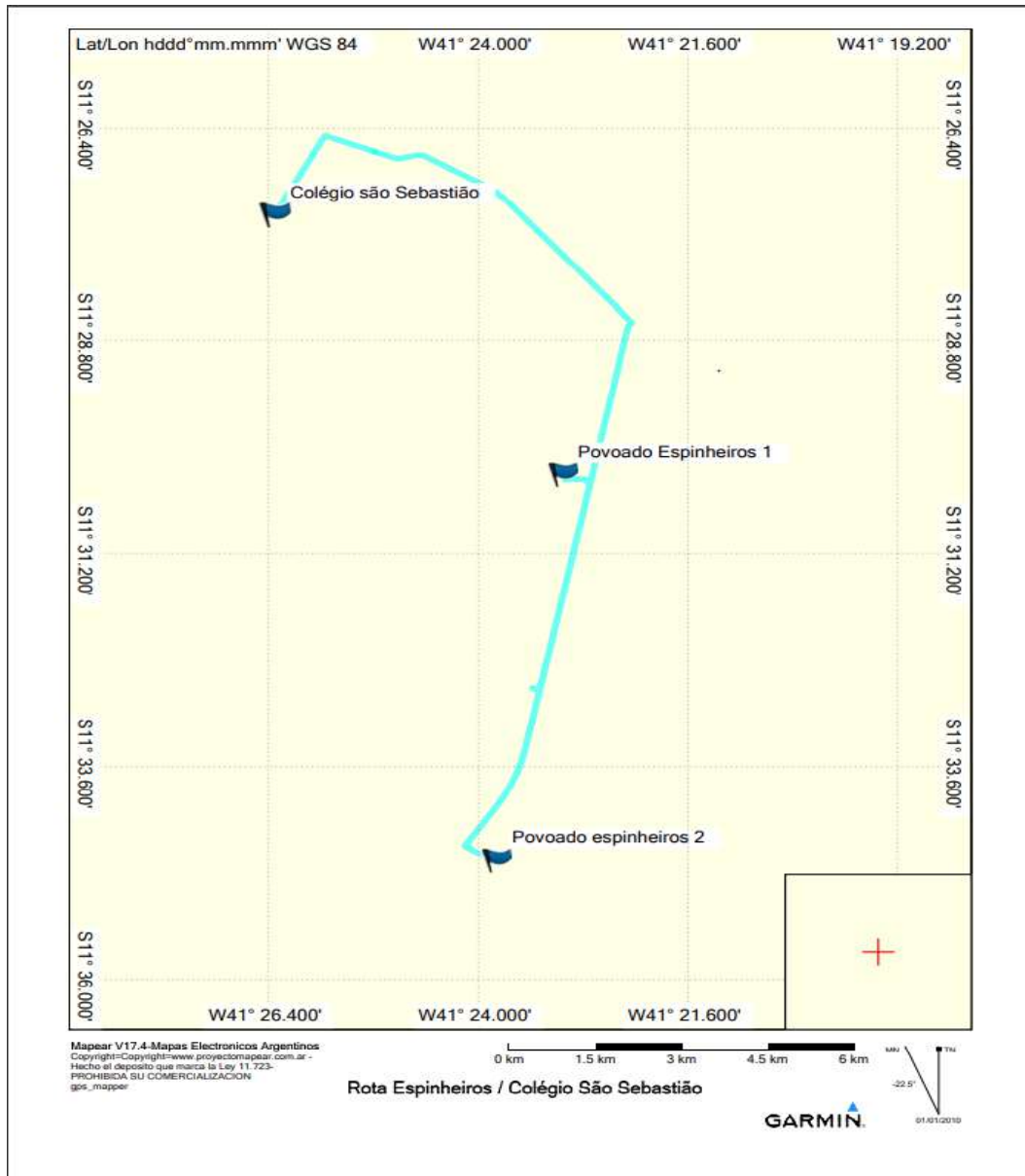
DESCRIÇÃO DA ROTA: Inicia-se no Povoado Espinheiros 1 (E = 239953,904 N = 8727065,640) passa por Povoado Espinheiros 2 (E = 238651,627 N = 8719038,282) Finalizando no Colégio São Sebastião (E = 233916,390 N = 8732414,973) percorrendo com as viagens de busca e entrega dos alunos um total de 64,60 Km

	CLIENTE: Prefeitura Municipal de América Dourada CNPJ: 13.891.536/0001-96	
	Adevaldo Gomes da Silva Júnior - Engenheiro Civil CREA-BA nº: 051936305-1	
	Município: América Dourada	
	ETAPA DO PROJETO/FASE: Projeto Concluído	
DESENVOLVIMENTO: Adevaldo Gomes da Silva Júnior Contato: Adevaldo (74) 6920-4588 / Vandré (74) 869751718 DATA: 19/10/2021	PROJETO: Mapeamento de Rotas Escolares	ENDEREÇO: Avenida Santa Gertrudes
	TÍTULO: Rota Escolar América Dourada	FRANCHA: 00

Rota 2

Espinheiros / Colégio São Sebastião - Sede

Vespertino



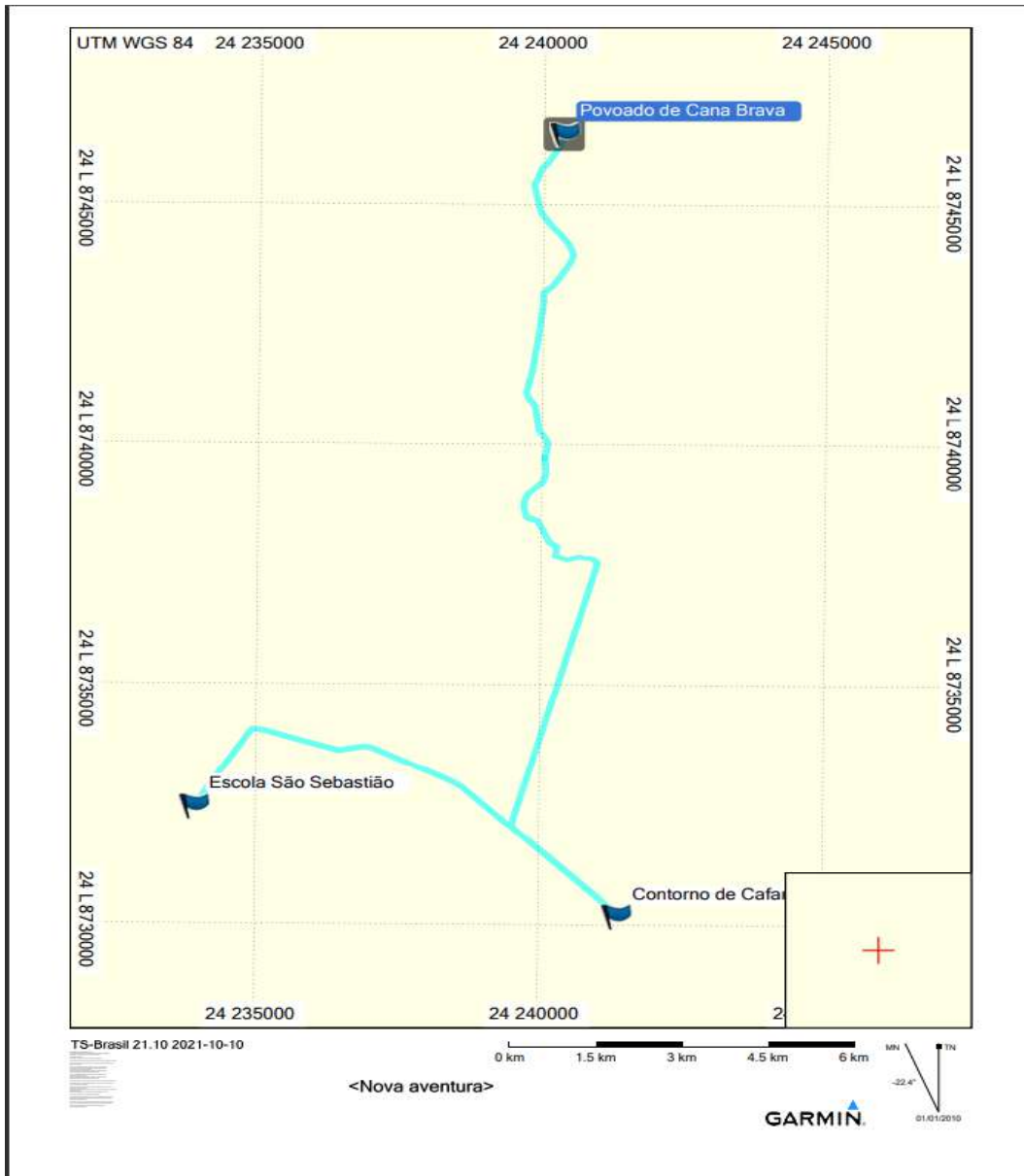
DESCRIÇÃO DA ROTA: Inicia-se no Povoado Espinheiros 1 (**E = 239953,904 N = 8727065,640**) passa por Povoado espinheiros 2 1 (**E = 238651,627 N = 8719038,282**) Finalizando no Colégio São Sebastião (**E = 233916,390 N = 8732414,973**) percorrendo com as viagens de busca entrega dos alunos um total de 64,60 Km

	CLIENTE: Prefeitura Municipal de América Dourada CNPJ: 13.891.536/0001-96	
	Adevaldo Gomes da Silva Júnior - Egeheiro Civil CREA-BA nº- 051936305-1	
	Município: América Dourada	
	ETAPA DO PROJETO/FASE: Projeto Concluído	
DESENVOLVIMENTO: Adevaldo Gomes da Silva Júnior Contato: Adevaldo (74) 6800-4688 / Vandrê (74) 869751718 DATA: 19/10/2021	PROJETO: Mapeamento de Rotas Escolares	ENDEREÇO: Avenida Santa Gertrudes
	TÍTULO: Rota Escolas América Dourada	
		FRANCHA: 00

Rota 3

Cana Brava / Colégio São Sebastião - Sede

Noturno



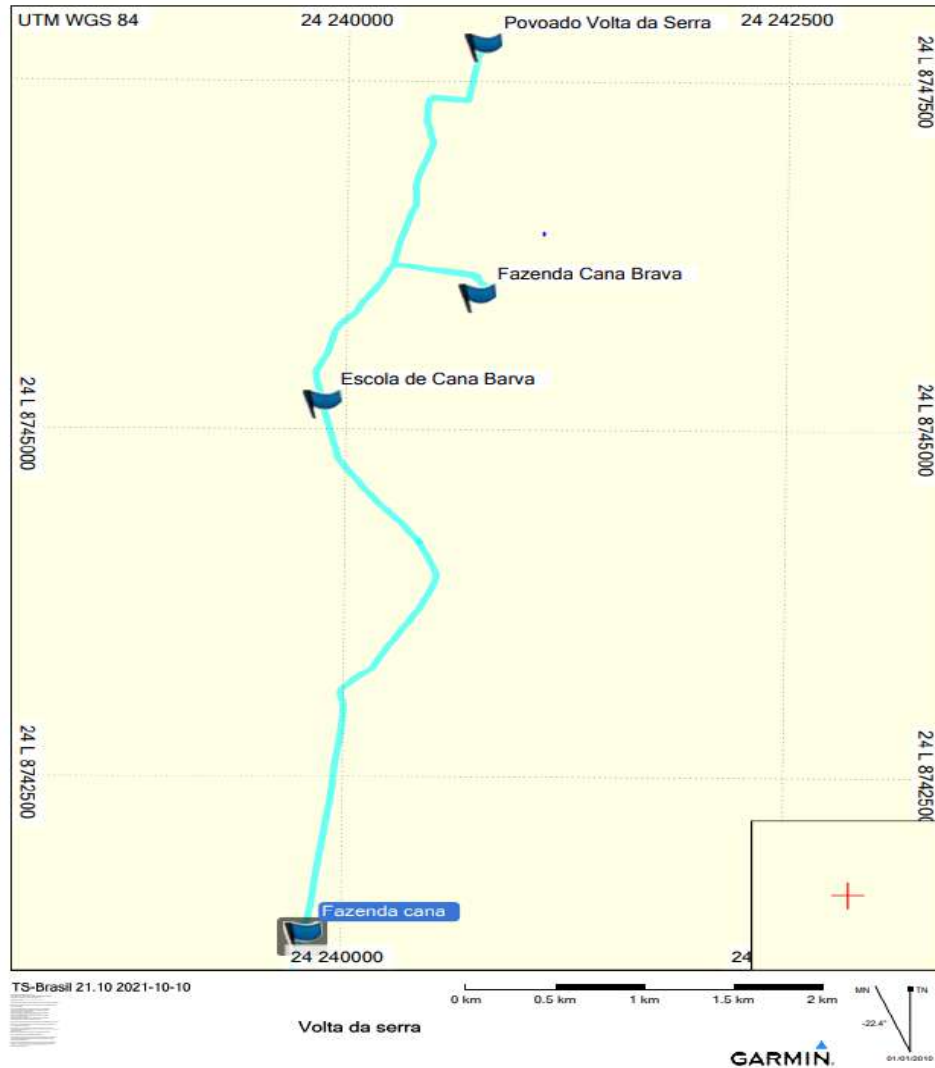
DESCRIÇÃO DA ROTA: Inicia-se no Povoado Cana Brava 1 (**E** = 240334,078 **N** = 8746453,680) passa pelo Contorno de Cafarnaum (**E** = 241395,032 **N** = 8730156,839) Finalizando no Colégio São Sebastião (**E** = 233917,443 **N** = 8732419,520) percorrendo com as viagens de busca e entrega dos alunos um total de 58,34 Km

	CLIENTE: Prefeitura Municipal de América Dourada CNPJ: 13.891.536/0001-96	
	Adevaldo Gomes da Silva Júnior - Engenheiro Civil CREA-BA nº: 051936305-1	
	Município: América Dourada	
	DESENVOLVIMENTO: Adevaldo Gomes da Silva Júnior Contato: Adevaldo (74) 6900-4588 / Vandré (74) 869751718 DATA: 19/10/2021	ETAPA DO PROJETO/FASE: Projeto Concluído
PROJETO: Mapeamento de Rotas Escolares	ENDEREÇO: Avenida Santa Gertrudes	TÍTULO: Rota Escolas América Dourada

Rota 4

Volta da Serra / Escola José Salustiano - povoado cana brava

Matutino



DESCRIÇÃO DA ROTA: Inicia-se no Povoado Volta da Serra (E = 240763,096 N = 8747738,499) passa pela Fazenda Cana Brava (E = 240741,960 N = 8745935,647) passa pelo Fazenda Cana (E = 239782,144 N = 8741345,869) Finalizando na Escola José Salustiano (E = 239858,242 N = 8745170,345) percorrendo com as viagens de busca e entrega dos alunos um total de 17,60 Km

	CLIENTE: Prefeitura Municipal de América Dourada CNPJ: 13.891.536/0001-96	
	Adevaldo Gomes da Silva Júnior - Engenheiro Civil CREA-BA nº- 051936305-1	
	Município: América Dourada	
	ETAPA DO PROJETO/FASE: Projeto Concluído	
DESENVOLVIMENTO: Adevaldo Gomes da Silva Júnior Contato: Adevaldo (74) 6900-8588 / Vandré (74) 869751718 DATA: 19/10/2021	PROJETO: Mapeamento de Rotas Escolares	ENDEREÇO: Avenida Santa Gertrudes
	TÍTULO: Rota Escolas América Dourada	
		FRANCHA: 00

Rota 5

Volta da Serra / Escola José Salustiano - povoado cana brava

Vespertino



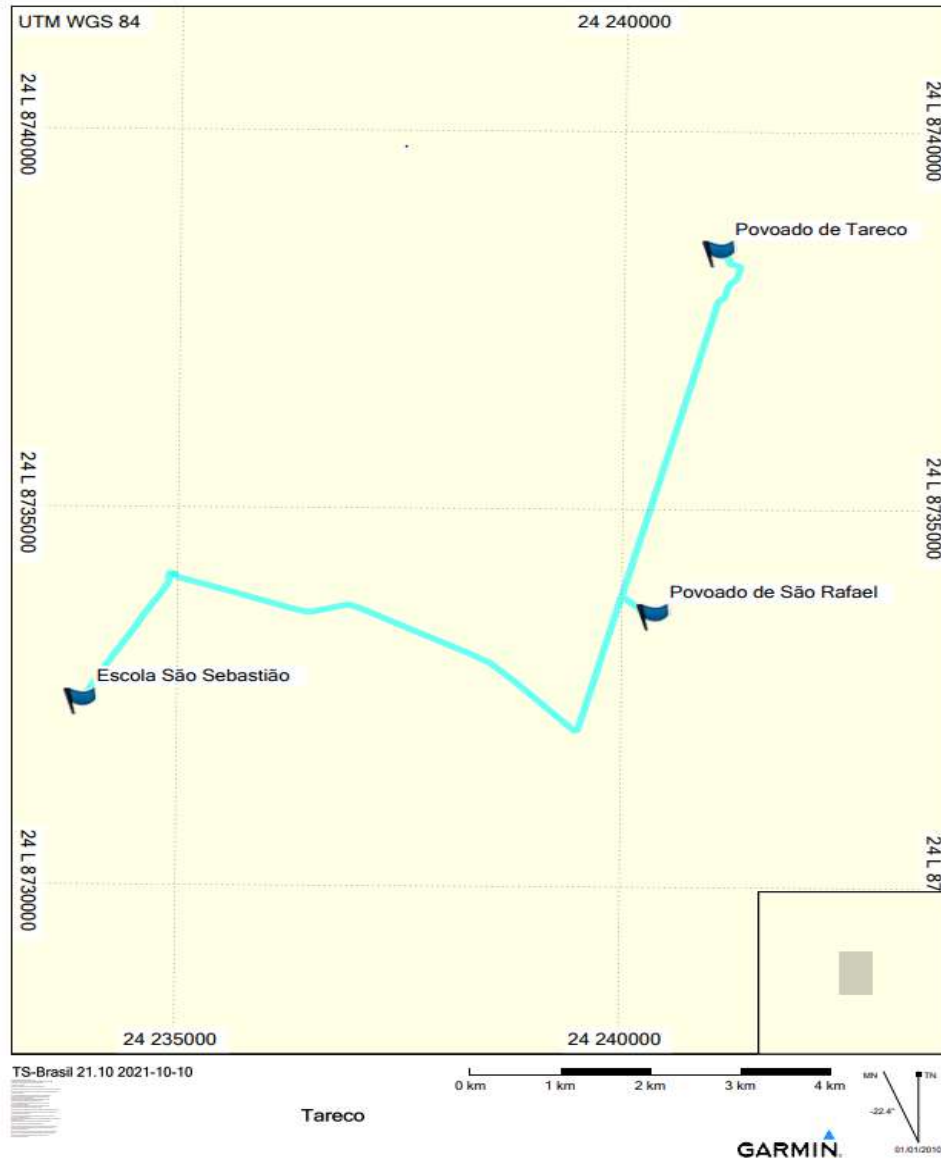
DESCRIÇÃO DA ROTA: Inicia-se no Povoado Volta da Serra (E = 240763,096 N = 8747738,499) passa pela Fazenda Cana Brava (E = 240741,960 N = 8745935,647) passa pelo Fazenda Cana (E = 239782,144 N = 8741345,869) Finalizando na Escola José Salustiano (E = 239858,242 N = 8745170,345) percorrendo com as viagens de busca e entrega dos alunos um total de 17,60 Km

	CLIENTE: Prefeitura Municipal de América Dourada CNPJ: 13.891.536/0001-96		FRANCHA: 00
	Adevaldo Gomes da Silva Júnior - Engenheiro Civil CREA-BA nº- 051936305-1		
	Município: América Dourada		ETAPA DO PROJETO/FASE: Projeto Concluído
	DESENVOLVIMENTO: Adevaldo Gomes da Silva Júnior Consultor Avenida (74) 6900-858 / Vandré (74) 869751718 DATA: 19/10/2021	PROJETO: Mapeamento de Rotas Escolares	
		TÍTULO: Rota Escolas América Dourada	

Rota 6

Taréco / Escola São Sebastião - Sede

Vespertino



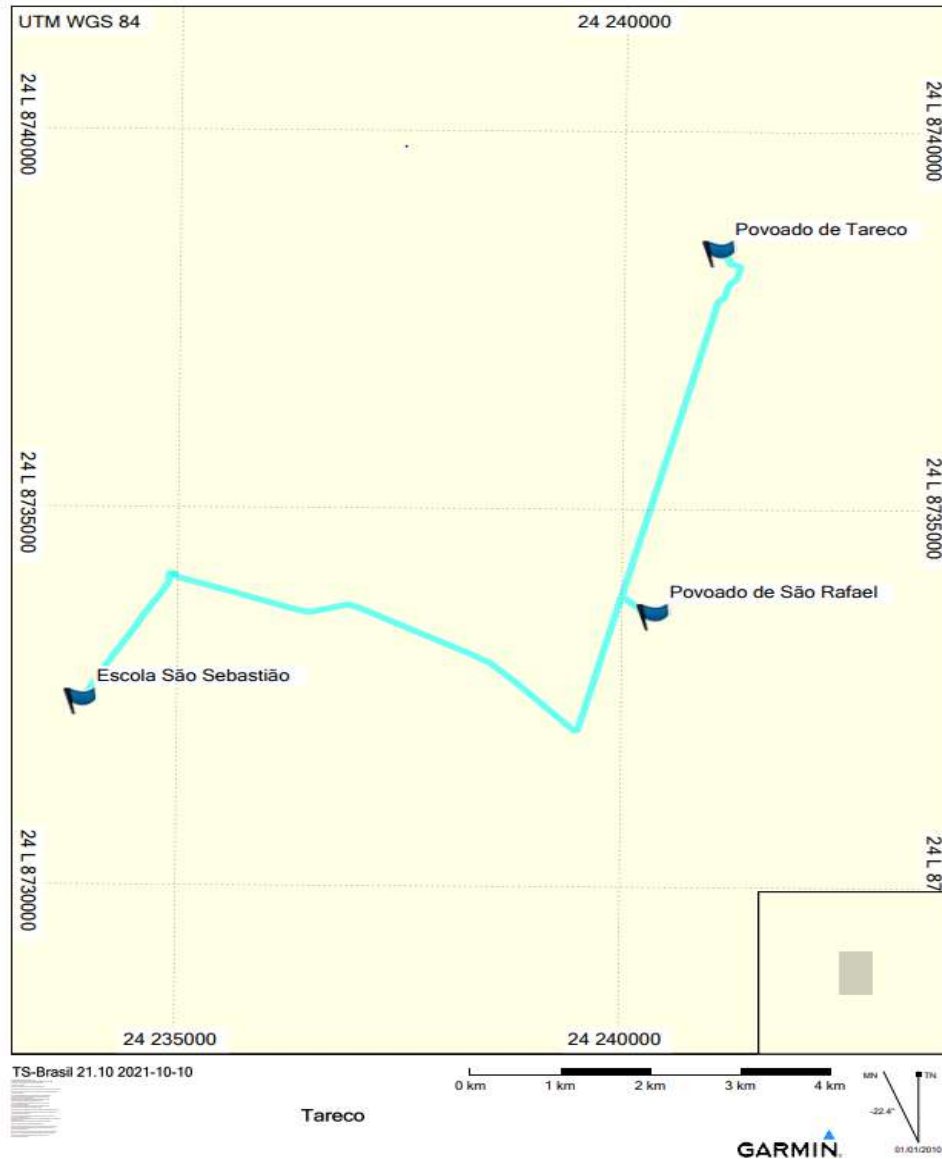
DESCRIÇÃO DA ROTA: Inicia-se no Povoado Taréco (E = 241053,665 N = 8738380,735) passa pelo povoado São Rafael (E = 240352,265 N = 8733577,119) Finalizando no Colégio em São Sebastião (E = 233917,443 N = 8732419,520) percorrendo com as viagens de busca e entrega dos alunos um total de 30,00 Km

 <p>GOMES ENGENHARIA CORRETORES FIDEJURADOS E SOCIÉTAS</p>	CLIENTE: Prefeitura Municipal de América Dourada CNPJ: 13.891.536/0001-96	
	Adevaldo Gomes da Silva Júnior - Egeheiro Civil CREA-BA nº- 051936305-1	
	Município: América Dourada	
	ETAPA DO PROJETO/FASE: Projeto Concluído	
DESENVOLVIMENTO: Adevaldo Gomes da Silva Júnior Contato: Adevaldo (74) 6900-4698 / Vandré (74) 869751718 DATA: 19/10/2021	PROJETO: Mapeamento de Rotas Escolares	ENDEREÇO: Avenida Santa Gertrudes
	TÍTULO: Rota Escolas América Dourada	
		FRANCHA: 00

Rota 7

Taréco / Escola São Sebastião - Sede

Noturno



DESCRIÇÃO DA ROTA: Inicia-se no Povoado Taréco (E = 241053,665 N = 8738380,735) passa pelo povoado São Rafael (E = 240352,265 N = 8733577,119) Finalizando no Colégio em São Sebastião (E = 233917,443 N = 8732419,520) percorrendo com as viagens de busca e entrega dos alunos um total de 30,00 Km

	CLIENTE: Prefeitura Municipal de América Dourada CNPJ: 13.891.536/0001-96	
	Adevaldo Gomes da Silva Júnior - Egeheiro Civil CREA-BA nº- 051936305-1	
	Município: América Dourada	
	ETAPA DO PROJETO/FASE: Projeto Concluído	
DESENVOLVIMENTO: Adevaldo Gomes da Silva Júnior Contato: Adevaldo (74) 6900-4698 / Vandrê (74) 869751718 DATA: 19/10/2021	PROJETO: Mapeamento de Rotas Escolares	ENDEREÇO: Avenida Santa Gertrudes
	TÍTULO: Rota Escolar América Dourada	
		FRANCHA: 00

Rota 8

Lapinha / Escola São Sebastião - Sede

Matutino



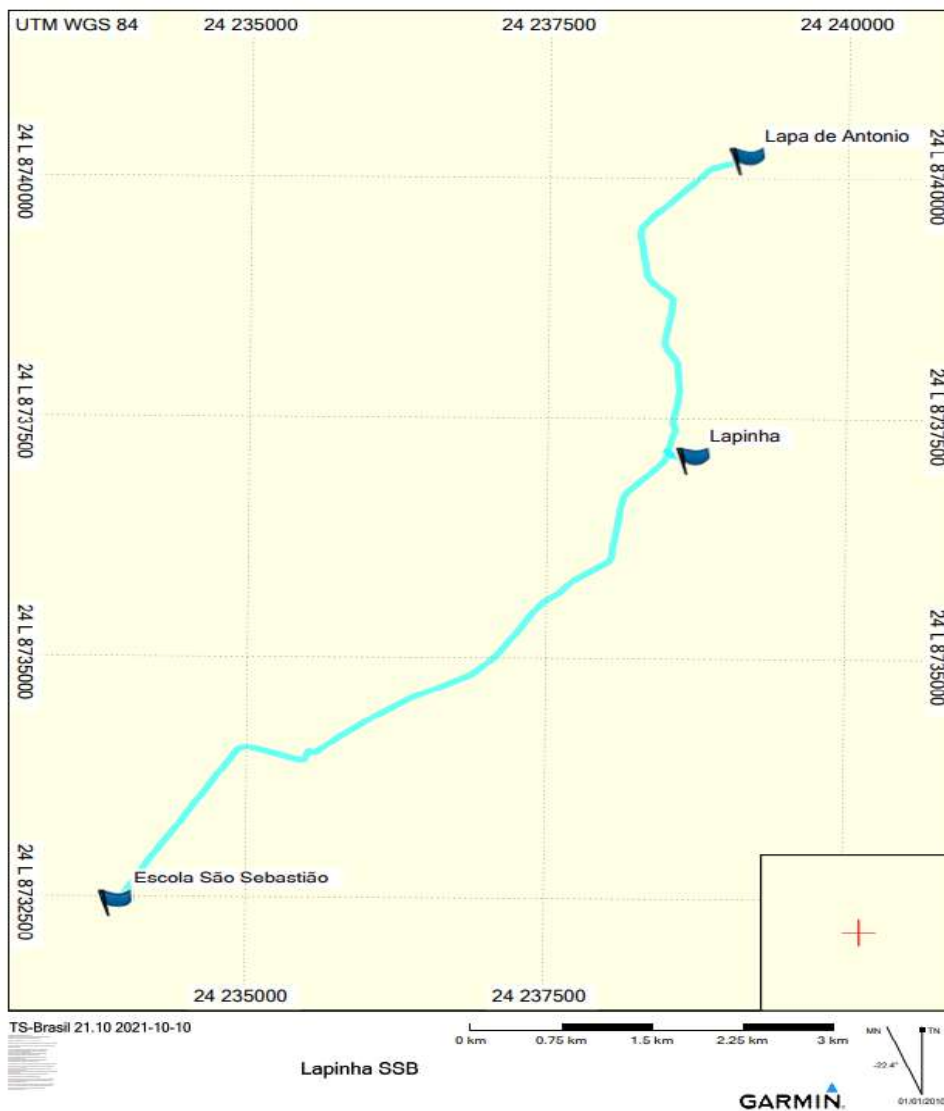
DESCRIÇÃO DA ROTA: Inicia-se no Povoado Lapa de Antônio (E = 239143,657 N = 8740179,910) passa pelo povoado Lapinha (E = 238706,381 N = 8737056,497) Finalizando no Colégio em São Sebastião (E = 233917,443 N = 8732419,520) percorrendo com as viagens de busca e entrega dos alunos um total de 22,94 Km

	CLIENTE: Prefeitura Municipal de América Dourada CNPJ: 13.891.536/0001-96	
	Adevaldo Gomes da Silva Júnior - Egeheiro Civil CREA-BA nº- 051936305-1	
	Município: América Dourada	
	ETAPA DO PROJETO/FASE: Projeto Concluído	
DESENVOLVIMENTO: Adevaldo Gomes da Silva Júnior Contato: Adevaldo (74) 69806-658 / Vandré (74) 869751718 DATA: 19/10/2021	PROJETO: Mapeamento de Rotas Escolares	ENDEREÇO: Avenida Santa Gertrudes
	TÍTULO: Rota Escolas América Dourada	FRANCHA: 00

Rota 9

Lapinha / Escola São Sebastião - Sede

Vespertino

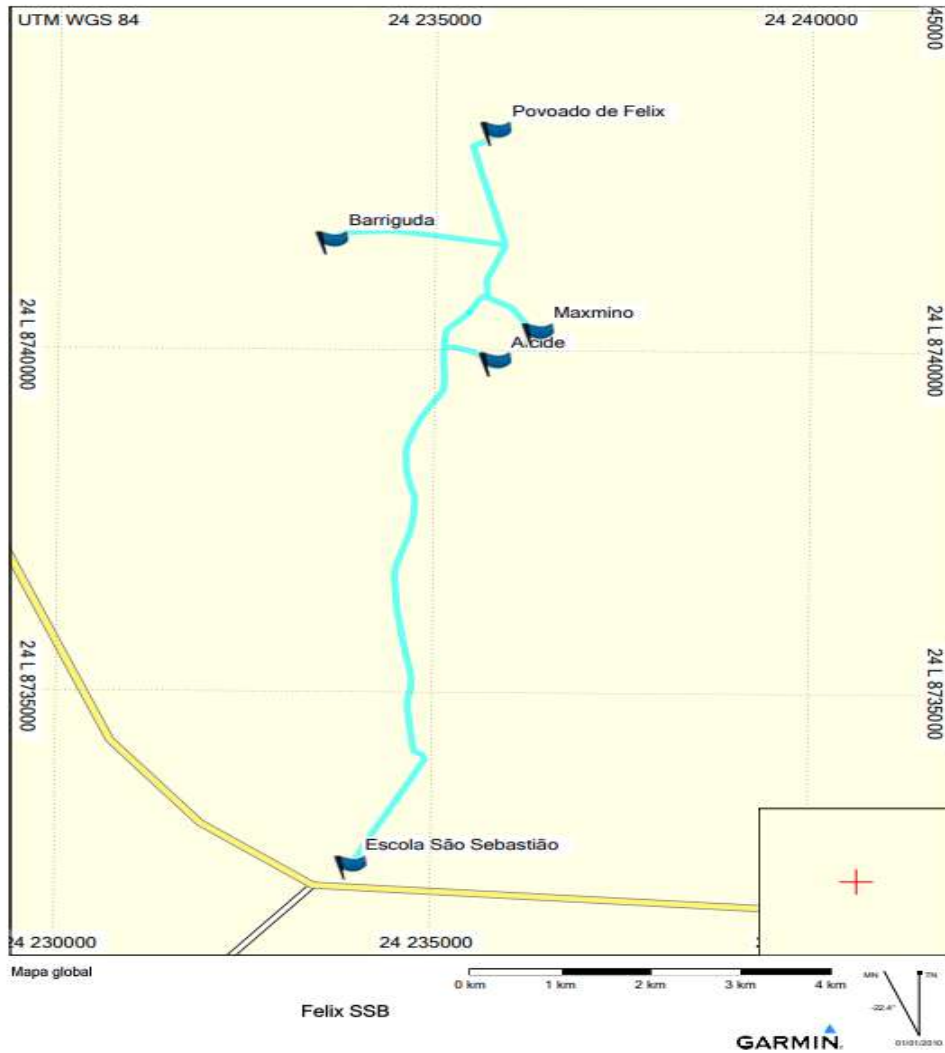


DESCRIÇÃO DA ROTA: Inicia-se no Povoado Lapa de Antônio (E = 239143,657 N = 8740179,910) passa pelo povoado Lapinha (E = 238706,381 N = 8737056,497) Finalizando no Colégio em São Sebastião (E = 233917,443 N = 8732419,520) percorrendo com as viagens de busca e entrega dos alunos um total de 22,94 Km

	CLIENTE: Prefeitura Municipal de América Dourada CNPJ: 13.891.536/0001-96		FRANCHA: 00
	Adevaldo Gomes da Silva Júnior - Egeheiro Civil CREA-BA nº- 051936305-1		
	Município: América Dourada		
	ETAPA DO PROJETO/FASE: Projeto Concluído		
DESENVOLVIMENTO: Adevaldo Gomes da Silva Júnior Contato: Adevaldo (74) 69806-658 / Vandré (74) 869751718 DATA: 19/10/2021	PROJETO: Mapeamento de Rotas Escolares	ENDEREÇO: Avenida Santa Gertrudes	
	TÍTULO: Rota Escolas América Dourada		

Rota 10

Povoado de Felix / Escola São Sebastião - Sede



Vespertino

DESCRIÇÃO DA ROTA: Inicia-se no Povoado Felix (E = 235788,135 N = 8743158,277) passa pelo povoado Barriguda (E = 233625,787 N = 8741549,476) passa pela escola do Maxmino (E = 236356,116 N = 8740231,738) passa pelo povoado Alcide (E = 235797,804 N = 8739785,498) Finalizando no Colégio em São Sebastião (E = 233917,443 N = 8732419,520) percorrendo com as viagens de busca e entrega dos alunos um total de 42 Km

	CLIENTE: Prefeitura Municipal de América Dourada CNPJ: 13.891.536/0001-96		FRANCHA: 00
	Adevaldo Gomes da Silva Júnior - Egeheiro Civil CREA-BA nº: 051936305-1		
	Município: América Dourada		ETAPA DO PROJETO/FASE: Projeto Concluído
	DESENVOLVIMENTO: Adevaldo Gomes da Silva Júnior Consultor Avenida (74) 6900-4698 / Vandré (74) 869751718 DATA: 19/10/2021	PROJETO: Mapeamento de Rotas Escolares	
		TÍTULO: Rota Escolas América Dourada	

Rota 11

Povoado de Felix / Escola São Sebastião - Sede

Noturno



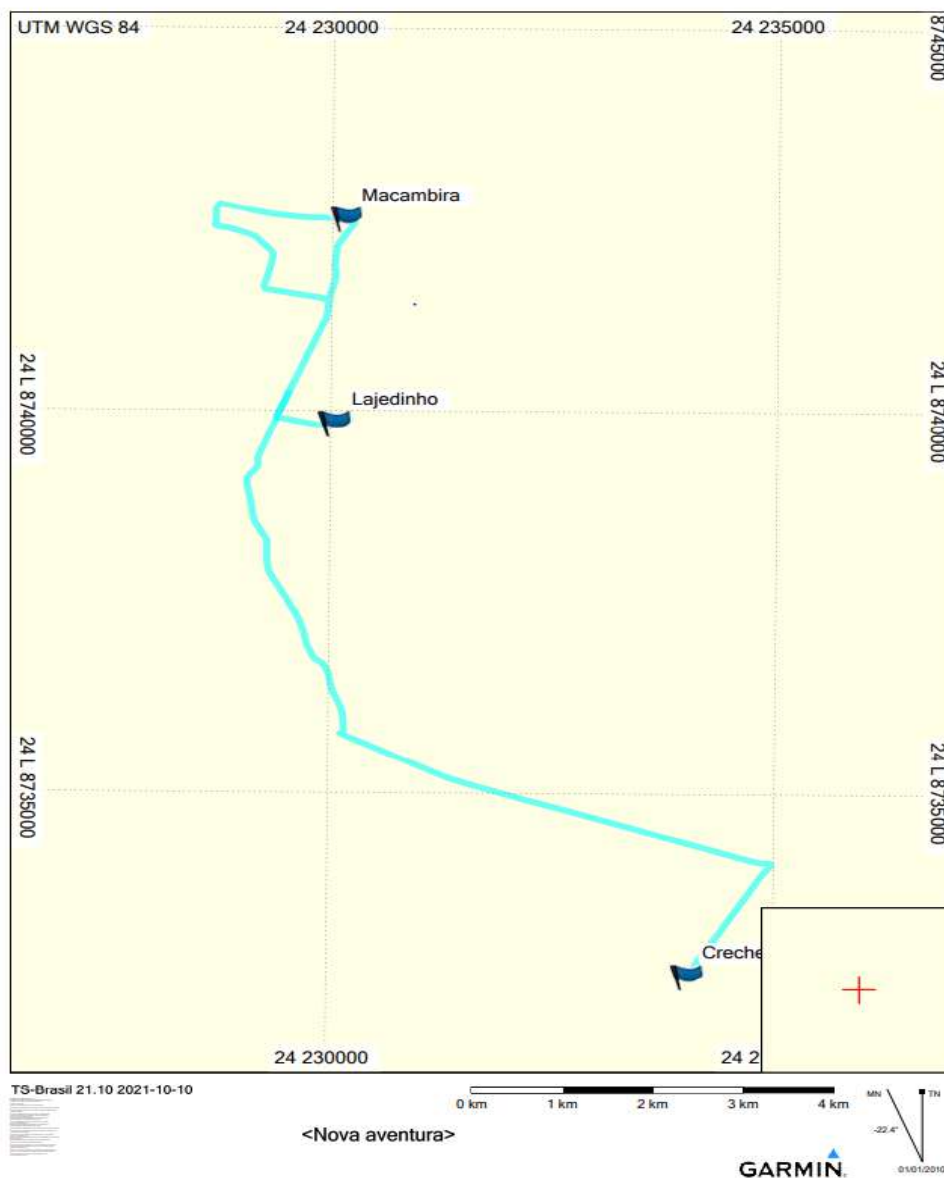
DESCRIÇÃO DA ROTA: Inicia-se no Povoado Felix (**E** = 235788,135 **N** = 8743158,277) passa pelo povoado Barriguda (**E** = 233625,787 **N** = 8741549,476) passa pela escola do Máximo (**E** = 236356,116 **N** = 8740231,738) passa pelo povoado Alcide (**E** = 235797,804 **N** = 8739785,498) Finalizando no Colégio em São Sebastião (**E** = 233917,443 **N** = 8732419,520) percorrendo com as viagens de busca e entrega dos alunos um total de 42 Km

	CLIENTE: Prefeitura Municipal de América Dourada CNPJ: 13.891.536/0001-96		FRANCHA: 00
	Adevaldo Gomes da Silva Júnior - Engenheiro Civil CREA-BA nº- 051936305-1		
	Município: América Dourada		ETAPA DO PROJETO/FASE: Projeto Concluído
	DESENVOLVIMENTO: Adevaldo Gomes da Silva Júnior Contato: Adevaldo (74) 6920-4588 / Vandré (74) 669751718 DATA: 19/10/2021	PROJETO: Mapeamento de Rotas Escolares	
		TÍTULO: Rota Escolas América Dourada	

Rota 12

Lajedinho / Creche Mãe Pretinha - Sede

Matutino



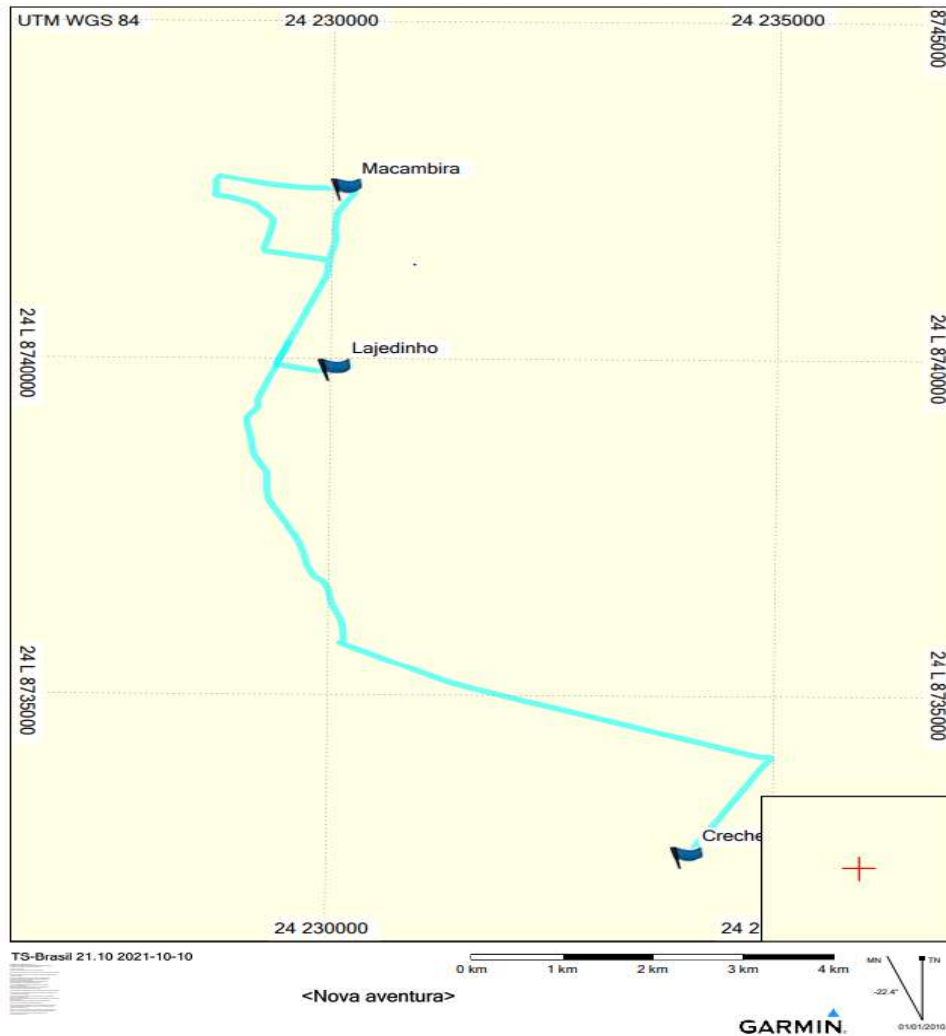
DESCRIÇÃO DA ROTA: Inicia-se no Povoado Lajedinho (**E = 230049,230 N = 8739818,656**) passa pelo povoado Macambira (**E = 230140,478 N = 8742490,069**) Finalizando na Creche Mãe Pretinha (**E = 234030,858 N = 8732601,986**) percorrendo com as viagens de busca e entrega dos alunos um total de 41 Km

	CLIENTE: Prefeitura Municipal de América Dourada CNPJ: 13.891.536/0001-96	
	Adevaldo Gomes da Silva Júnior - Egeheiro Civil CREA-BA nº: 051936305-1	
	Município: América Dourada	
	ETAPA DO PROJETO/FASE: Projeto Concluído	
DESENVOLVIMENTO: Adevaldo Gomes da Silva Júnior Contato: Adevaldo (74) 6900-4588 / Vandré (74) 669751718 DATA: 19/10/2021	PROJETO: Mapeamento de Rotas Escolares	ENDEREÇO: Avenida Santa Gertrudes
	TÍTULO: Rota Escolar América Dourada	FRANCHA: 00

Rota 13

Lajedinho / Creche Mãe Pretinha - Sede

Vespertino



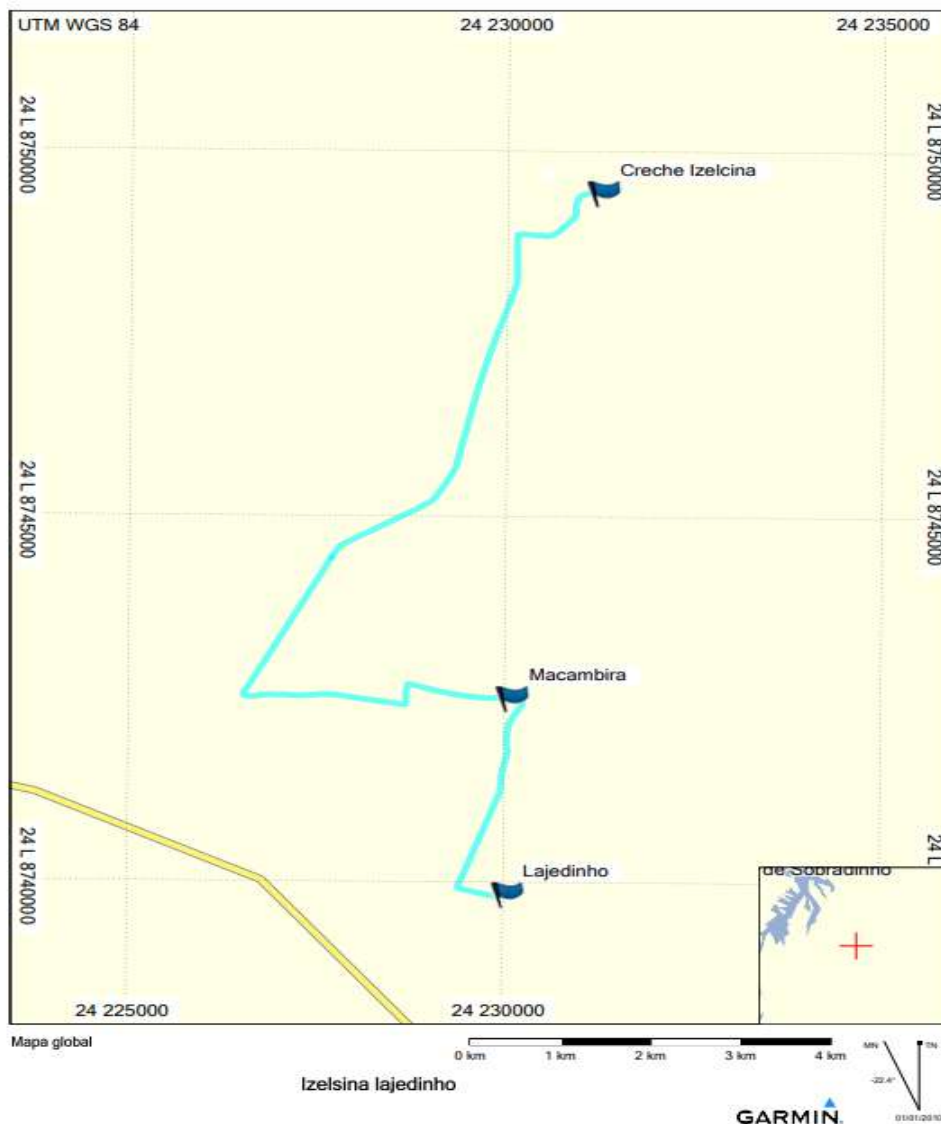
DESCRIÇÃO DA ROTA: Inicia-se no Povoado Lajedinho (**E** = 230049,230 **N** = 8739818,656) passa pelo povoado Macambira (**E** = 230140,478 **N** = 8742490,069) Finalizando na Creche Mãe Pretinha (**E** = 234030,858 **N** = 8732601,986) percorrendo com as viagens de busca e entrega dos alunos um total de 41 Km

 <p>GOMES ENGENHARIA CORRETORES FIDEJURADOS E SOCIÉTAS</p>	CLIENTE: Prefeitura Municipal de América Dourada CNPJ: 13.891.536/0001-96	
	Adevaldo Gomes da Silva Júnior - Engenheiro Civil CREA-BA nº: 051936305-1	
	Município: América Dourada	
	ETAPA DO PROJETO/FASE: Projeto Concluído	
DESENVOLVIMENTO: Adevaldo Gomes da Silva Júnior Contato: Adevaldo (74) 6900-4588 / Vandré (74) 869751718 DATA: 19/10/2021	PROJETO: Mapeamento de Rotas Escolares	ENDEREÇO: Avenida Santa Gertrudes
	TÍTULO: Rota Escolar América Dourada	FRANCHA: 00

Rota 14

Lajedinho / Creche Izelsina – Distrito de Soares

Matutino



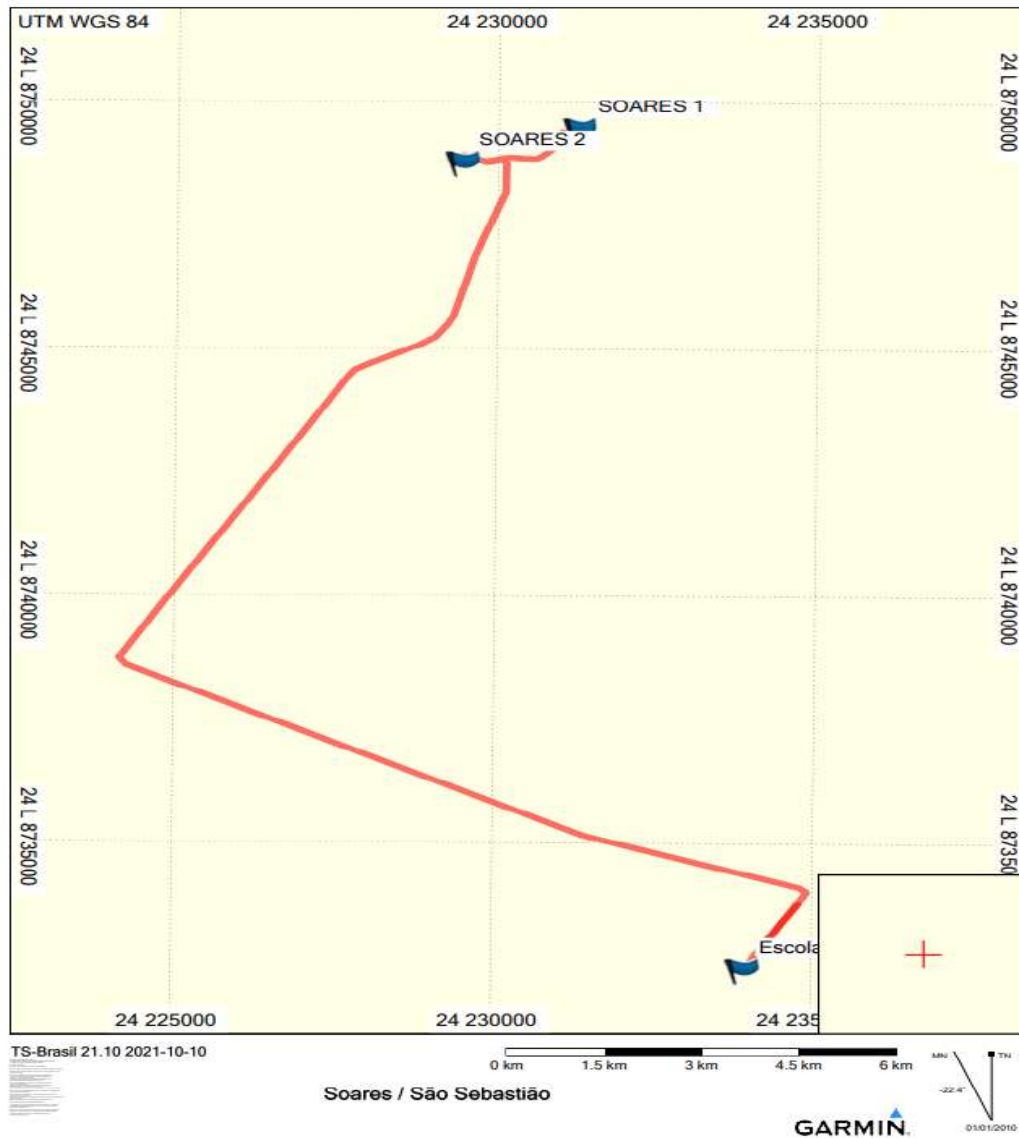
DESCRIÇÃO DA ROTA: Inicia-se no Povoado Lajedinho (**E** = 230049,230 **N** = 8739818,656) passa pelo povoado Macambira (**E** = 230140,478 **N** = 8742490,069) Finalizando na Creche Izelsina de Soares (**E** = 231264,256 **N** = 8749415,849) percorrendo com as viagens de busca e entrega dos alunos um total de 36 Km

	CLIENTE: Prefeitura Municipal de América Dourada CNPJ: 13.891.536/0001-96		FRANCHA: 00
	Adevaldo Gomes da Silva Júnior - Engenheiro Civil CREA-BA nº: 051936305-1		
	Município: América Dourada		ETAPA DO PROJETO/FASE: Projeto Concluído
	DESENVOLVIMENTO: Adevaldo Gomes da Silva Júnior Consultor Avenida (74) 6900-4588 / Vandré (74) 869751718 DATA: 19/10/2021	PROJETO: Mapeamento de Rotas Escolares	
		TÍTULO: Rota Escolar América Dourada	

Rota 15

Soares / Colégio São Sebastião - Sede

Matutino



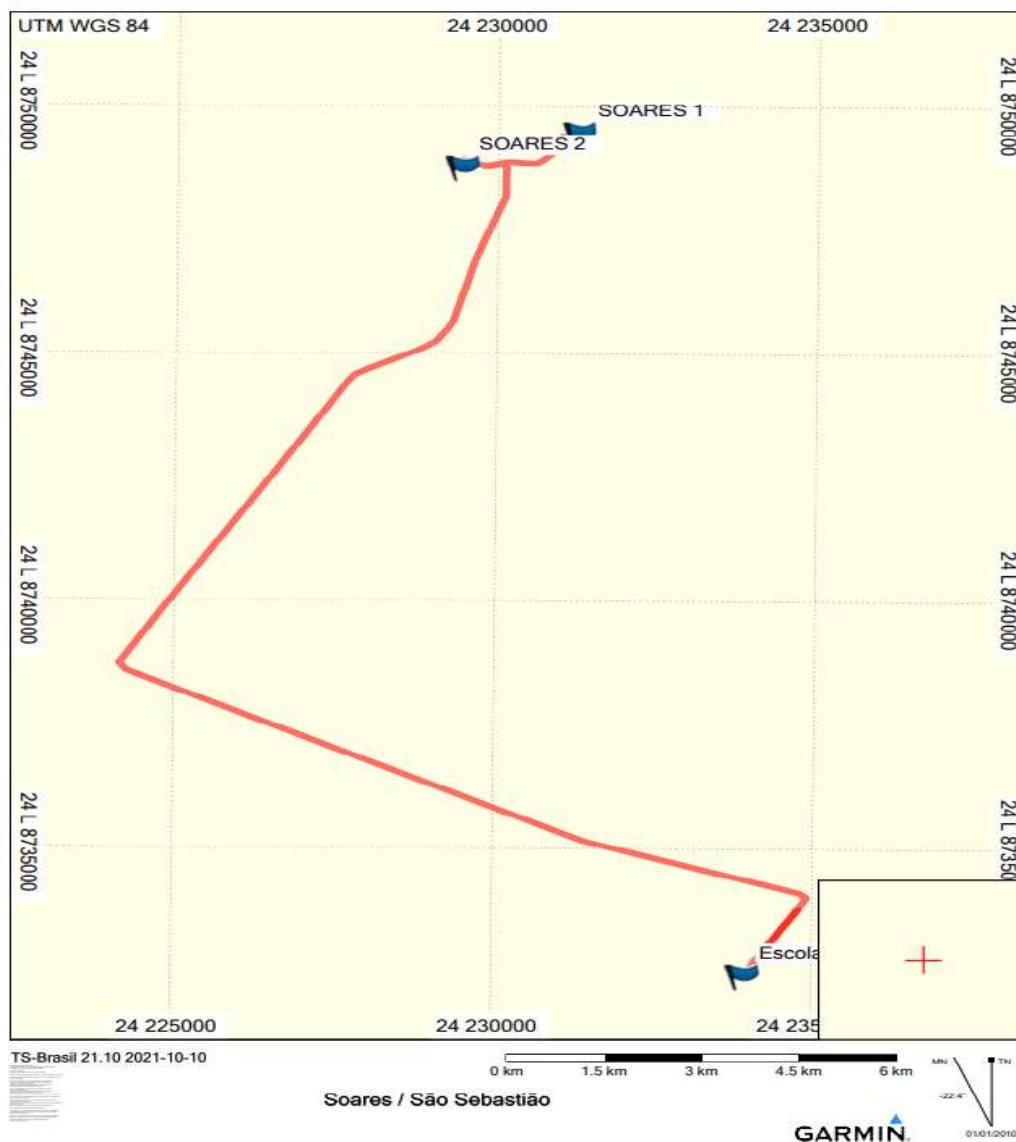
DESCRIÇÃO DA ROTA: Inicia-se no Povoado Soares 1 (**E** = 231264,256 **N** = 8749415,849) passa pelo povoado Soares 2 (**E** = 229421,036 **N** = 8748736,202) Finalizando na Escola São Sebastião (**E** = 233917,443 **N** = 8732419,520) percorrendo com as viagens de busca e entrega dos alunos um total de 61 Km

	CLIENTE: Prefeitura Municipal de América Dourada CNPJ: 13.891.536/0001-96	
	Adevaldo Gomes da Silva Júnior - Engenheiro Civil CREA-BA nº: 051936305-1	
	Município: América Dourada	
	ETAPA DO PROJETO/FASE: Projeto Concluído	
DESENVOLVIMENTO: Adevaldo Gomes da Silva Júnior Contato: Adevaldo (74) 6900-4698 / Vandré (74) 869751718 DATA: 19/09/2021	PROJETO: Mapeamento de Rotas Escolares	ENDEREÇO: Avenida Santa Gertrudes
	TÍTULO: Rota Escolas América Dourada	FRANCHA: 00

Rota 16

Soares / Colégio São Sebastião - Sede

Vespertino



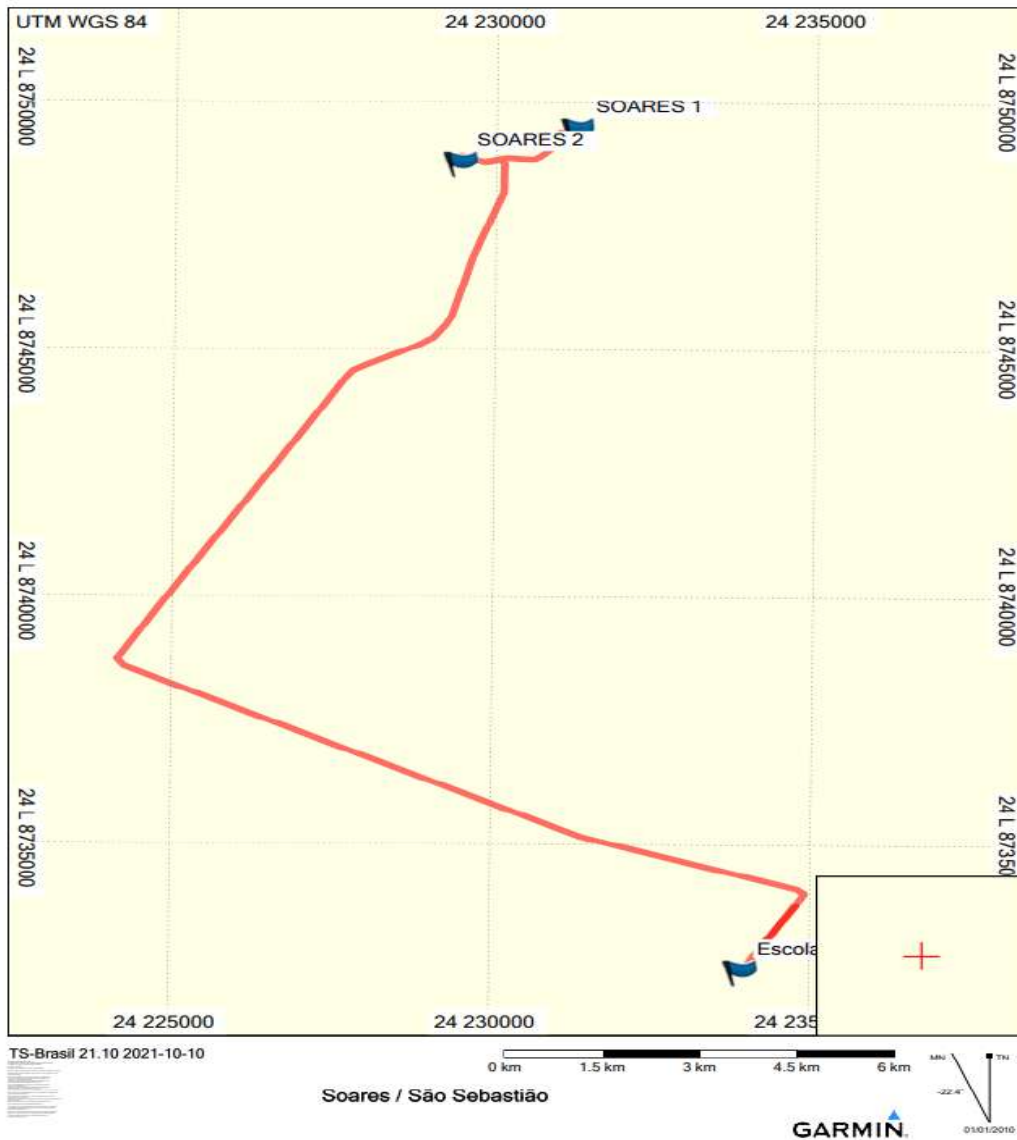
DESCRIÇÃO DA ROTA: Inicia-se no Povoado Soares 1 (**E** = 231264,256 **N** = 8749415,849) passa pelo povoado Soares 2 (**E** = 229421,036 **N** = 8748736,202) Finalizando na Escola São Sebastião (**E** = 233917,443 **N** = 8732419,520) percorrendo com as viagens de busca e entrega dos alunos um total de 61 Km

 <p>GOMES ENGENHARIA CORPORATIVO, TÉCNICO E SOLUÇÕES</p>	CLIENTE: Prefeitura Municipal de América Dourada CNPJ: 13.891.536/0001-96		FRANCHA: 00
	Adevaldo Gomes da Silva Júnior - Engenheiro Civil CREA-BA nº: 051936305-1		
 <p>Vandré Escritura</p>	Município: América Dourada		ETAPA DO PROJETO/FASE: Projeto Concluído
	DESENVOLVIMENTO: Adevaldo Gomes da Silva Júnior Contrato Adesão (74) 6900-858 / Vandré (74) 869731718 DATA: 19/09/2021	PROJETO: Mapeamento de Rotas Escolares	
TÍTULO: Rota Escolar América Dourada			

Rota 17

Soares / Colégio São Sebastião - Sede

Vespertino



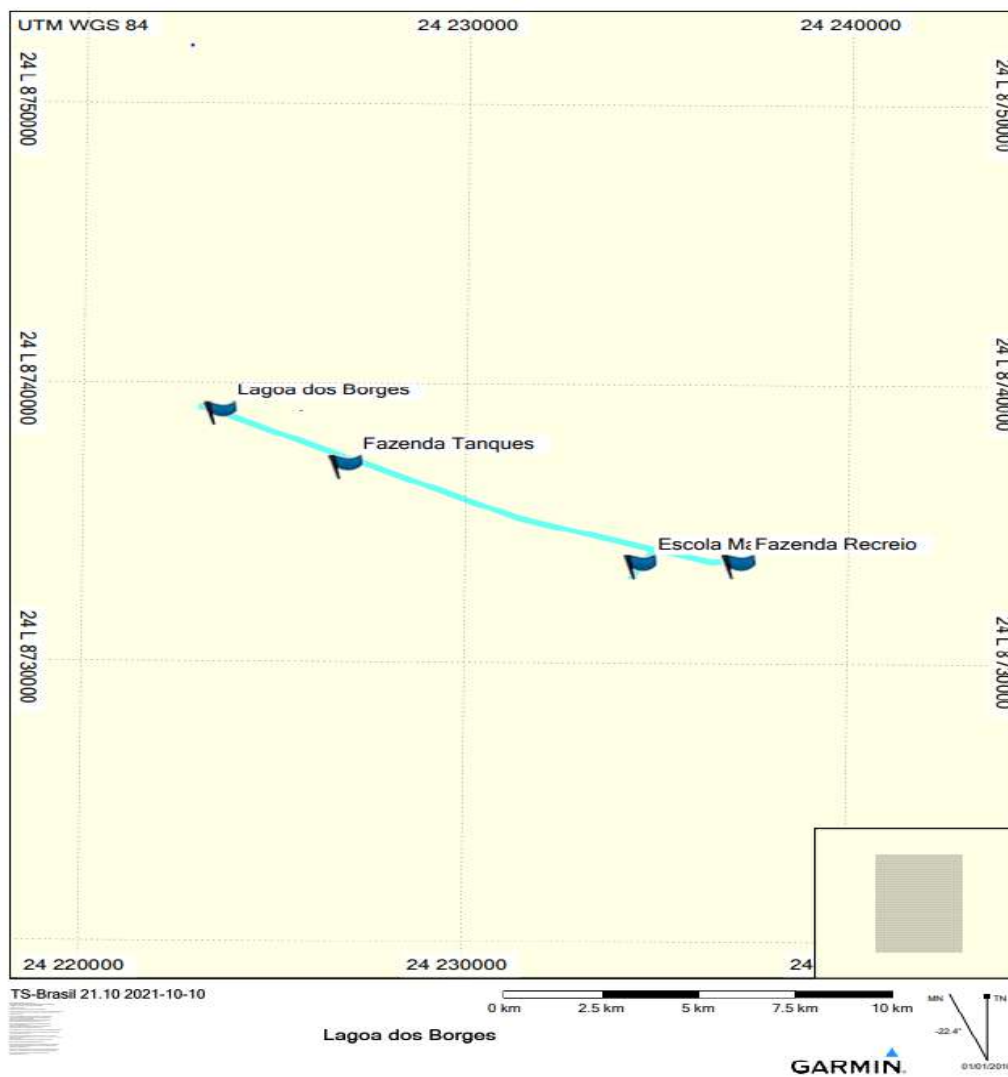
DESCRIÇÃO DA ROTA: Inicia-se no Povoado Soares 1 (**E** = 231264,256 **N** = 8749415,849) passa pelo povoado Soares 2 (**E** = 229421,036 **N** = 8748736,202) Finalizando na Escola São Sebastião (**E** = 233917,443 **N** = 8732419,520) percorrendo com as viagens de busca e entrega dos alunos um total de 61 Km

	CLIENTE: Prefeitura Municipal de América Dourada CNPJ: 13.891.536/0001-96		FRANCHA: 00
	Adevaldo Gomes da Silva Júnior - Engenheiro Civil CREA-BA nº: 051936305-1		
	Município: América Dourada		ETAPA DO PROJETO/FASE: Projeto Concluído
	DESENVOLVIMENTO: Adevaldo Gomes da Silva Júnior Contrato Adesão (74) 6900-4698 / Vandré (74) 469751718 DATA: 19/10/2021	PROJETO: Mapeamento de Rotas Escolares	
TÍTULO: Rota Escolar América Dourada			

Rota 18

Lagoa dos Borges / Escola Maria Eugenia - Sede

Matutino



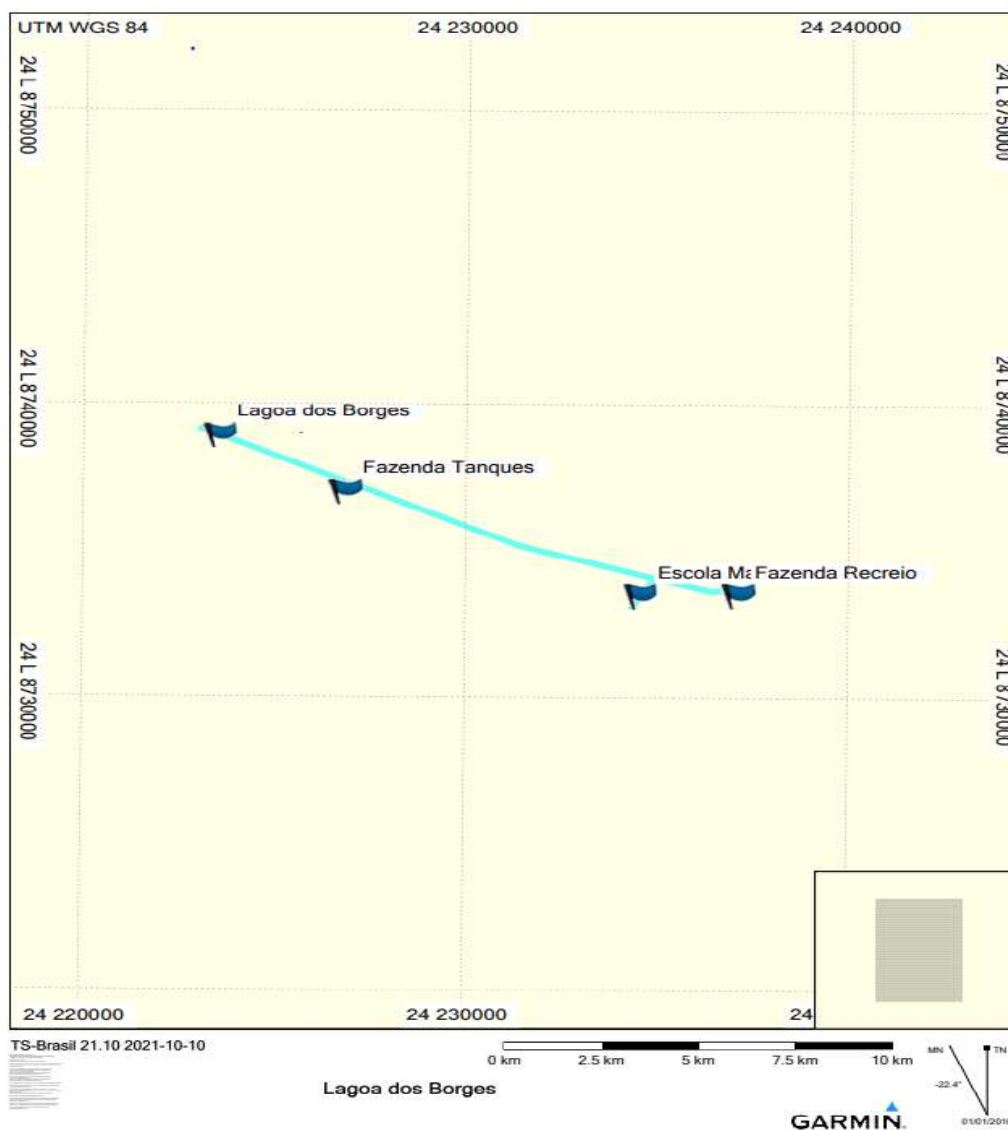
DESCRIÇÃO DA ROTA: Inicia-se no Povoado Lagoa dos Borges (E = 223560,771 N = 8738888,025) passa pela Fazenda Tanques (E = 226854,408 N = 8736990,378) passa pela Fazenda Recreio (E = 229421,036 N = 8748736,202) Finalizando na Escola Maria Eugenia (E = 237116,008 N = 8733467,700) percorrendo com as viagens de busca e entrega dos alunos um total de 40,66 Km

	CLIENTE: Prefeitura Municipal de América Dourada CNPJ: 13.891.536/0001-96		FRANCHA: 00
	Adevaldo Gomes da Silva Júnior - Engenheiro Civil CREA-BA nº- 051936305-1		
	Município: América Dourada		ETAPA DO PROJETO/FASE: Projeto Concluído
	DESENVOLVIMENTO: Adevaldo Gomes da Silva Júnior Contato: Adevaldo (74) 6900-4588 / Vandré (74) 869751718 DATA: 19/10/2021	PROJETO: Mapeamento de Rotas Escolares	
TÍTULO: Rota Escolas América Dourada			

Rota 19

Lagoa dos Borges / Escola Maria Eugenia

Vespertino



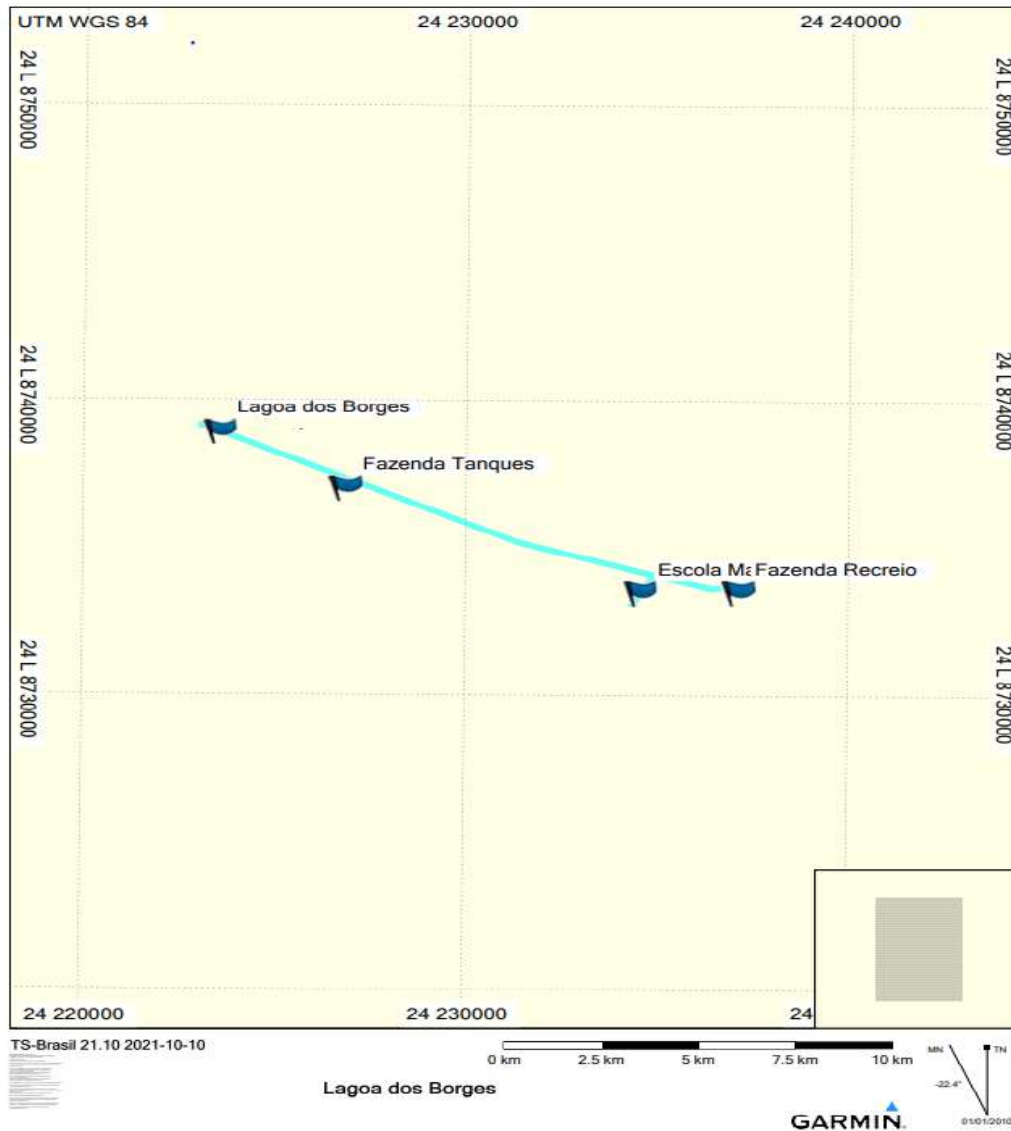
DESCRIÇÃO DA ROTA: Inicia-se no Povoado Lagoa dos Borges (**E** = 223560,771 **N** = 8738888,025) passa pela Fazenda Tanques (**E** = 226854,408 **N** = 8736990,378) passa pela Fazenda Recreio (**E** = 229421,036 **N** = 8748736,202) Finalizando na Escola Maria Eugenia (**E** = 237116,008 **N** = 8733467,700) percorrendo com as viagens de busca e entrega dos alunos um total de 40,66 Km

	CLIENTE: Prefeitura Municipal de América Dourada CNPJ: 13.891.536/0001-96		FRANCHA: 00
	Adevaldo Gomes da Silva Júnior - Egeheiro Civil CREA-BA nº- 051936305-1		
	Município: América Dourada		ETAPA DO PROJETO/FASE: Projeto Concluído
	DESENVOLVIMENTO: Adevaldo Gomes da Silva Júnior Contrato Adevaldo (74) 6900-4698 / Vandré (74) 869751718 DATA: 19/10/2021	PROJETO: Mapeamento de Rotas Escolares	
TÍTULO: Rota Escolas América Dourada			

Rota 20

Lagoa dos Borges / Escola Maria Eugenia - Sede

Noturno



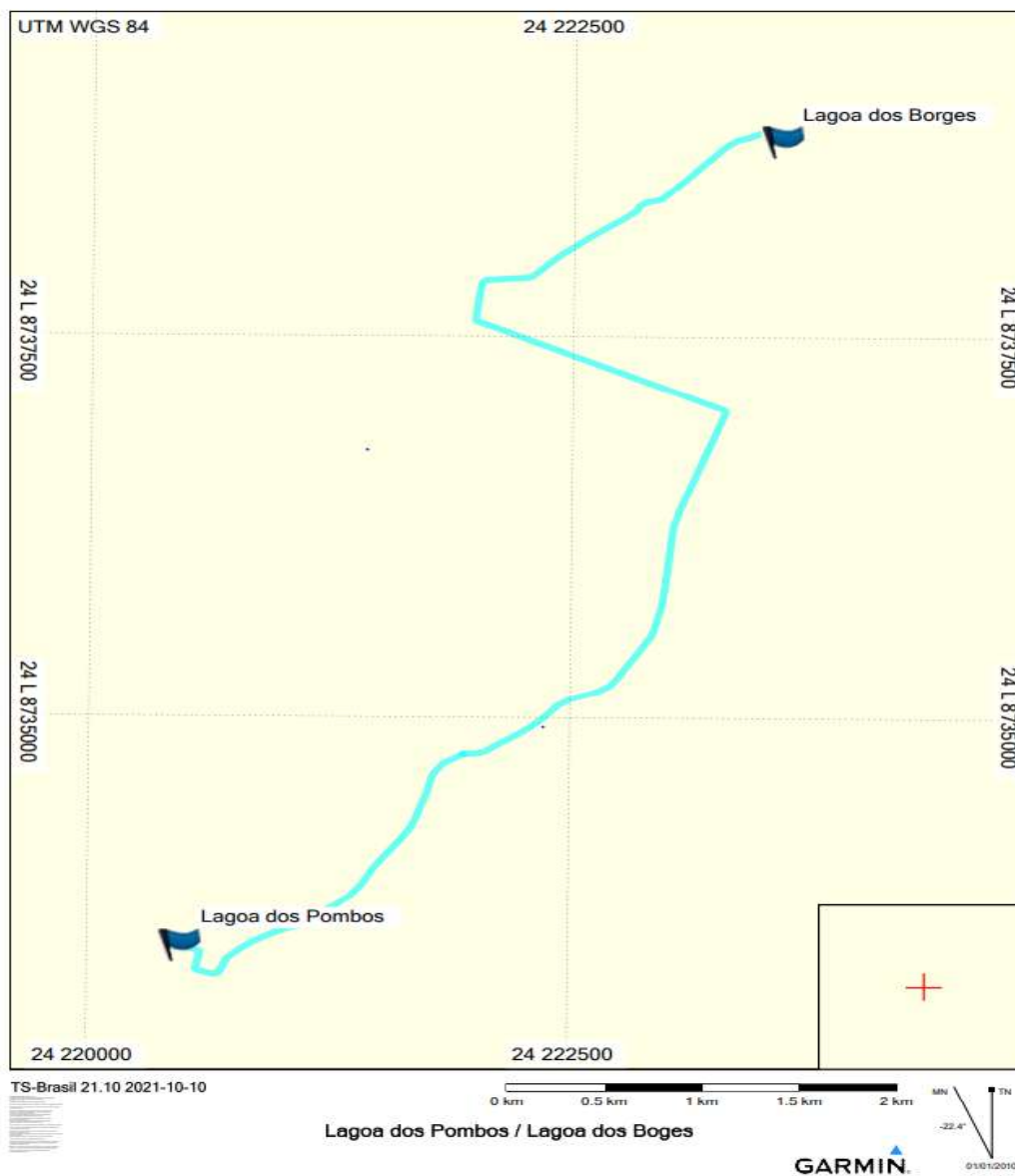
DESCRIÇÃO DA ROTA: Inicia-se no Povoado Lagoa dos Borges ($E = 223560,771$ $N = 8738888,025$) passa pela Fazenda Tanques ($E = 226854,408$ $N = 8736990,378$) passa pela Fazenda Recreio ($E = 229421,036$ $N = 8748736,202$) Finalizando na Escola Maria Eugenia ($E = 237116,008$ $N = 8733467,700$) percorrendo com as viagens de busca e entrega dos alunos um total de 40,66 Km

	CLIENTE: Prefeitura Municipal de América Dourada CNPJ: 13.891.536/0001-96	
	Adevaldo Gomes da Silva Júnior - Engenheiro Civil CREA-BA nº- 051936305-1	
	Município: América Dourada	
	ETAPA DO PROJETO/FASE: Projeto Concluído	
DESENVOLVIMENTO: Adevaldo Gomes da Silva Júnior Contato: Adevaldo (74) 6920-4588 / Vandré (74) 869731718 DATA: 19/10/2021	PROJETO: Mapeamento de Rotas Escolares	ENDEREÇO: Avenida Santa Gertrudes
	TÍTULO: Rota Escolas América Dourada	
		FRANCHA: 00

Rota 21

Lagoa dos Pombos / Escola Luís Pereira - Povoado Lagoa dos Borges

Matutino



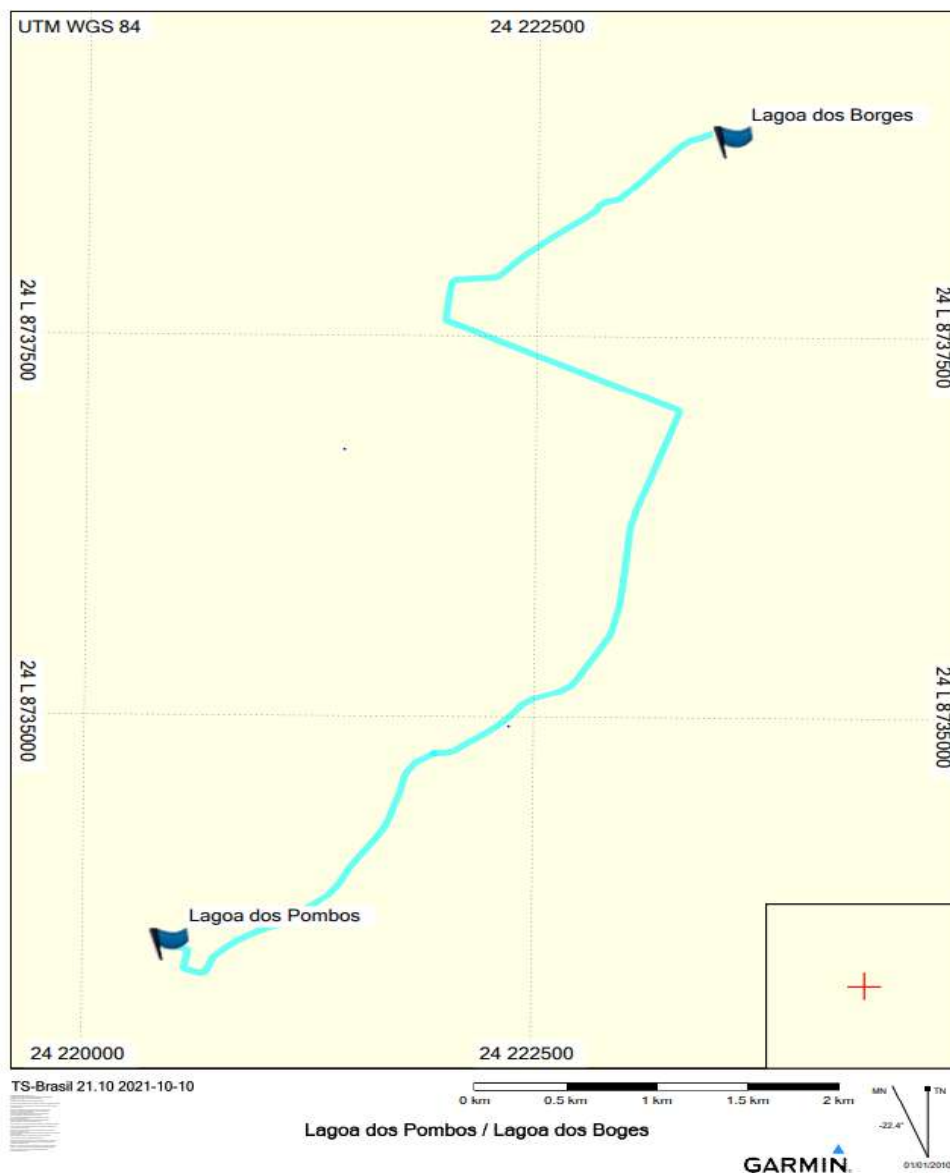
DESCRIÇÃO DA ROTA: Inicia-se no Povoado Lagoa dos Pombos (E = 220481,989 N = 8733489,975) Finalizando na Escola Luís Pereira (E = 223570,343 N = 8738779,862) percorrendo com as viagens de busca e entrega dos alunos um total de 18,40 Km

	CLIENTE: Prefeitura Municipal de América Dourada CNPJ: 13.891.536/0001-96		FRANCHA: 00
	Adevaldo Gomes da Silva Júnior - Engenheiro Civil CREA-BA nº: 051936305-1		
	Município: América Dourada		ETAPA DO PROJETO/FASE: Projeto Concluído
	DESENVOLVIMENTO: Adevaldo Gomes da Silva Júnior Consultor Avenida (74) 6900-4698 / Vandrê (74) 869731718 DATA: 19/10/2021	PROJETO: Mapeamento de Rotas Escolares	
TÍTULO: Rota Escolas América Dourada			

Rota 22

Lagoa dos Pombos / Escola Luís Pereira – Povoado Lagoa dos Borges

Vespertino



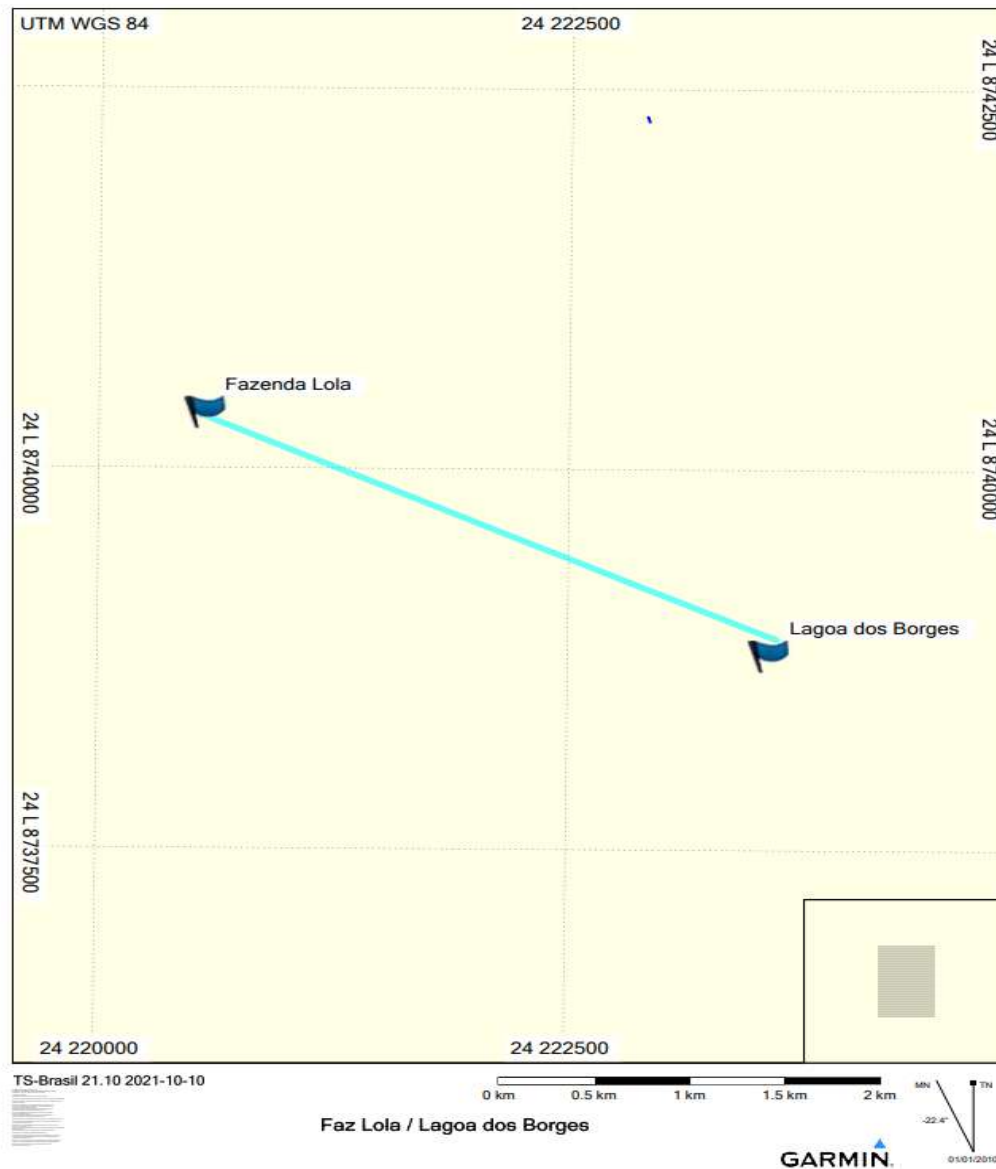
DESCRIÇÃO DA ROTA: Inicia-se no Povoado Lagoa dos Pombos (E = 220481,989 N = 8733489,975) Finalizando na Escola Luís Pereira (E = 223570,343 N = 8738779,862) percorrendo com as viagens de busca e entrega dos alunos um total de 18,40 Km

 <p>GOMES ENGENHARIA CORRETORES FUNDIÁRIOS E IMOBILIÁRIOS</p>	CLIENTE: Prefeitura Municipal de América Dourada CNPJ: 13.891.536/0001-96	
	Adevaldo Gomes da Silva Júnior - Egeheiro Civil CREA-BA nº- 051936305-1	
	Município: América Dourada	
	ETAPA DO PROJETO/FASE: Projeto Concluído	
DESENVOLVIMENTO: Adevaldo Gomes da Silva Júnior Contato: Adevaldo (74) 6900-4698 / Vandré (74) 869731718 DATA: 19/10/2021	PROJETO: Mapeamento de Rotas Escolares	ENDEREÇO: Avenida Santa Gertrudes
	TÍTULO: Rota Escolas América Dourada	FRANCHA: 00

Rota 23

Fazenda Lola / Escola Luís Pereira – Povoado Lagoa dos Borges

Matutino



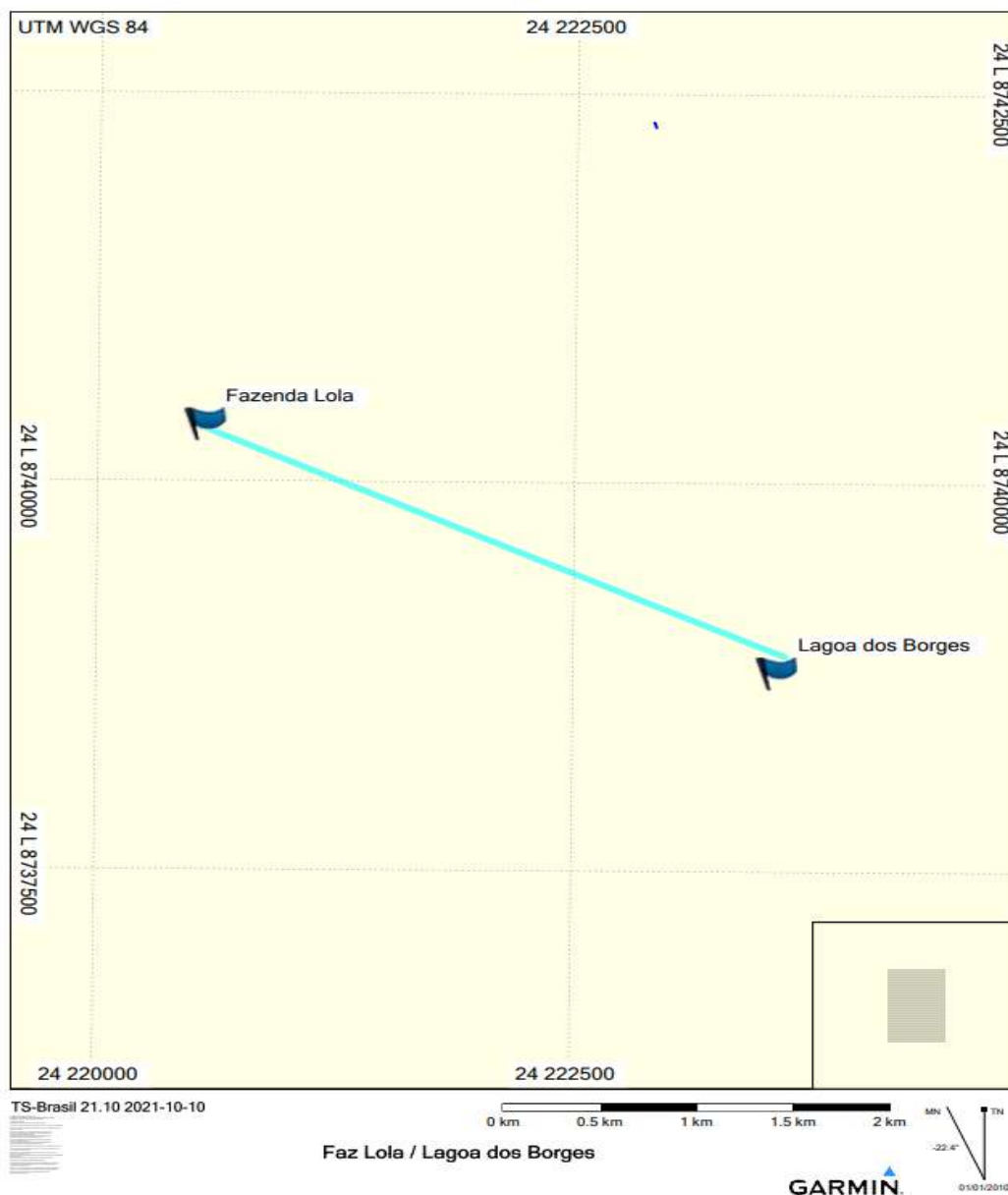
DESCRIÇÃO DA ROTA: Inicia-se na Fazenda Lola (**E = 220555,720 N = 8740357,955**) Finalizando na Escola Luís Pereira (**E = 223570,343 N = 8738779,862**) percorrendo com as viagens de busca e entrega dos alunos um total de 7,20 Km

 <p>GOMES ENGENHARIA CORPORATIVA, FUNDADAÇÃO E IMOBILIAR</p>	CLIENTE: Prefeitura Municipal de América Dourada CNPJ: 13.891.536/0001-96	
	Adevaldo Gomes da Silva Júnior - Engenheiro Civil CREA-BA nº- 051936305-1	
	Município: América Dourada	
	ETAPA DO PROJETO/FASE: Projeto Concluído	
DESENVOLVIMENTO: Adevaldo Gomes da Silva Júnior Consultor Avenida (74) 6900-4698 / Vandré (74) 869751715 DATA: 19/10/2021	PROJETO: Mapeamento de Rotas Escolares	ENDEREÇO: Avenida Santa Gertrudes
	TÍTULO: Rota Escolas América Dourada	
		FRANCHA: 00

Rota 24

Fazenda Lola / Escola Luís Pereira – Povoado Lagoa dos Borges

Vespertino



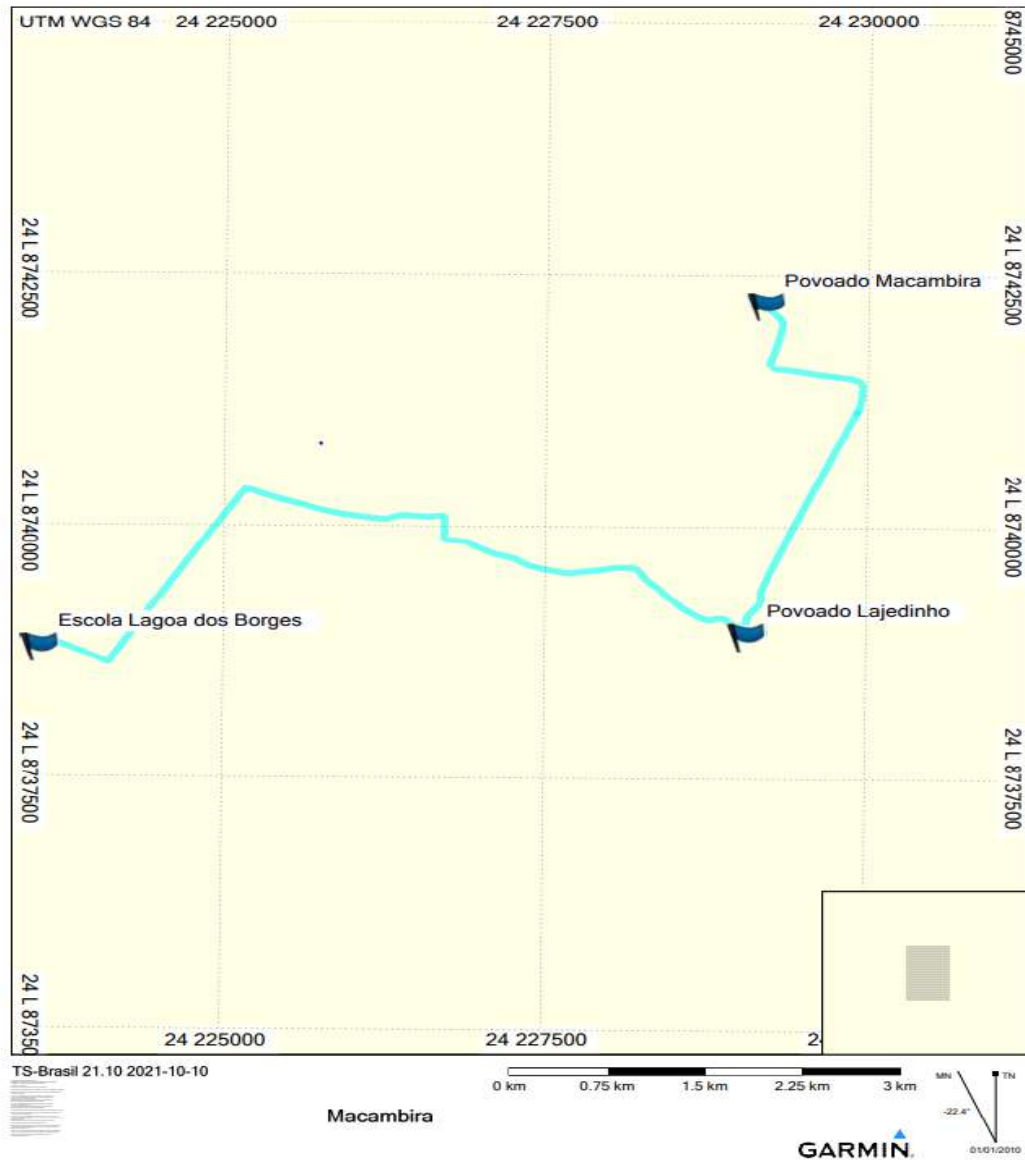
DESCRIÇÃO DA ROTA: Inicia-se na Fazenda Lola ($E = 220555,720$ $N = 8740357,955$) Finalizando na Escola Luís Pereira ($E = 223570,343$ $N = 8738779,862$) percorrendo com as viagens de busca e entrega dos alunos um total de 7,20 Km

	CLIENTE: Prefeitura Municipal de América Dourada CNPJ: 13.891.536/0001-96		FRANCHA: 00
	Adevaldo Gomes da Silva Júnior - Engenheiro Civil CREA-BA nº- 051936305-1		
	Município: América Dourada		ETAPA DO PROJETO/FASE: Projeto Concluído
	DESENVOLVIMENTO: Adevaldo Gomes da Silva Júnior Contrato: Adevaldo (74) 6900-4588 / Vandrê (74) 869751718 DATA: 19/10/2021	PROJETO: Mapeamento de Rotas Escolares	
		TÍTULO: Rota Escolas América Dourada	

Rota 25

Macambira / Escola Luís Pereira – Povoado Lagoa dos Borges

Matutino



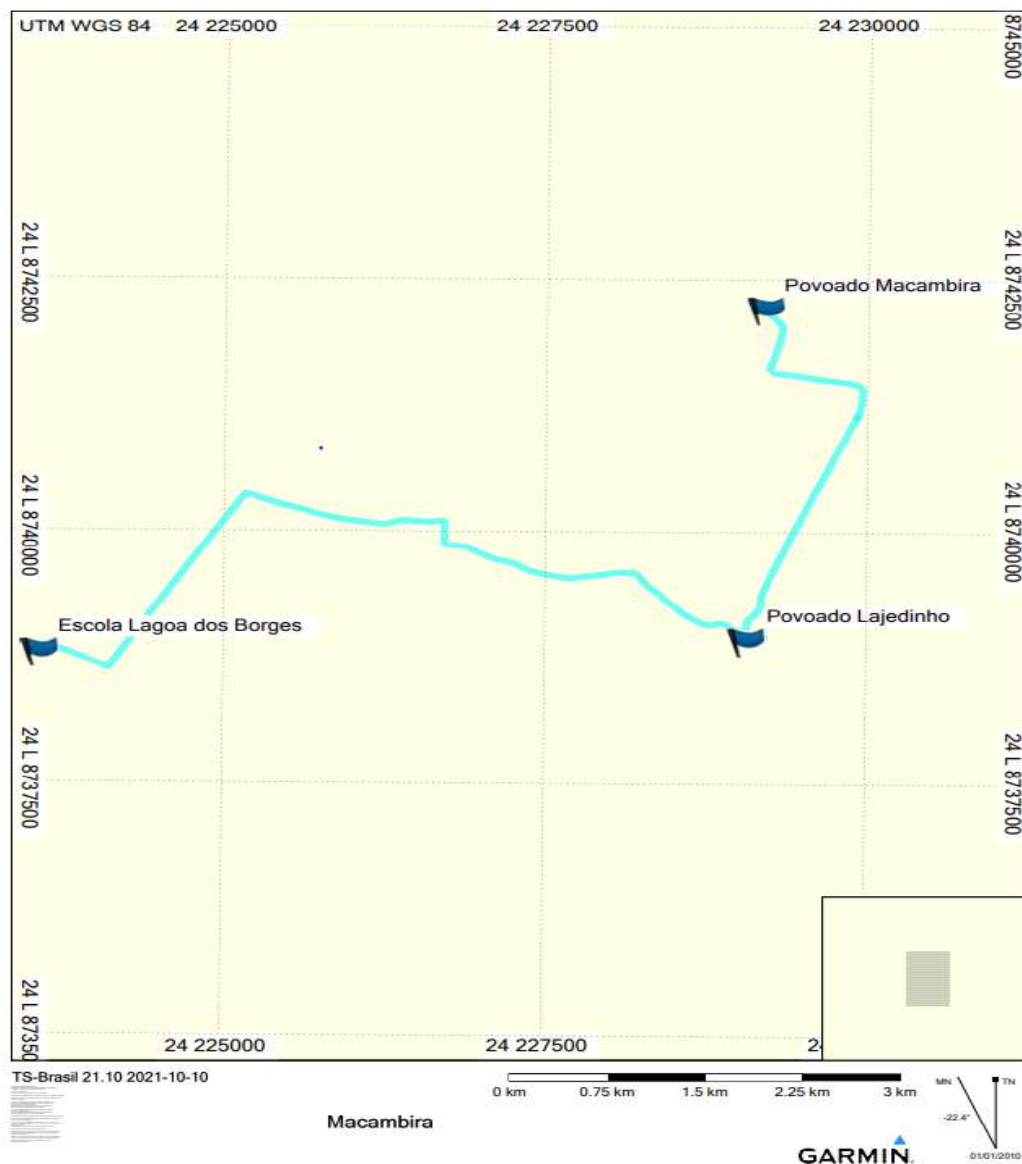
DESCRIÇÃO DA ROTA: Inicia-se no Povoado Macambira (E = 230049,230 N = 8739818,656) passa pelo povoado Lajedinho (E = 230140,478 N = 8742490,069) Finalizando na Escola Luís Pereira (E = 223570,343 N = 8738779,862) percorrendo com as viagens de busca e entrega dos alunos um total de 23,00 Km

 <p>GOMES ENGENHARIA CORPORATIVO, FERRAS E SOLUÇÕES</p>	<p>CLIENTE: Prefeitura Municipal de América Dourada CNPJ: 13.891.536/0001-96</p>		<p>FRANCHA: 00</p>
	<p>Adevaldo Gomes da Silva Júnior - Engenheiro Civil CREA-BA nº- 051936305-1</p>		
 <p>DESENVOLVIMENTO: Adevaldo Gomes da Silva Júnior Contato: Adevaldo (74) 6900-6588 / Vandré (74) 69751718 DATA: 19/10/2021</p>	<p>ETAPA DO PROJETO/FASE: Plano Conciso</p>		<p>PROJETO: Mapeamento de Rotas Escolares</p>
	<p>ENDEREÇO: Avenida Santa Gertrudes</p>		
<p>TÍTULO: Rota Escolas América Dourada</p>			

Rota 26

Macambira / Escola Luís Pereira – Povoado Lagoa dos Borges

Noturno



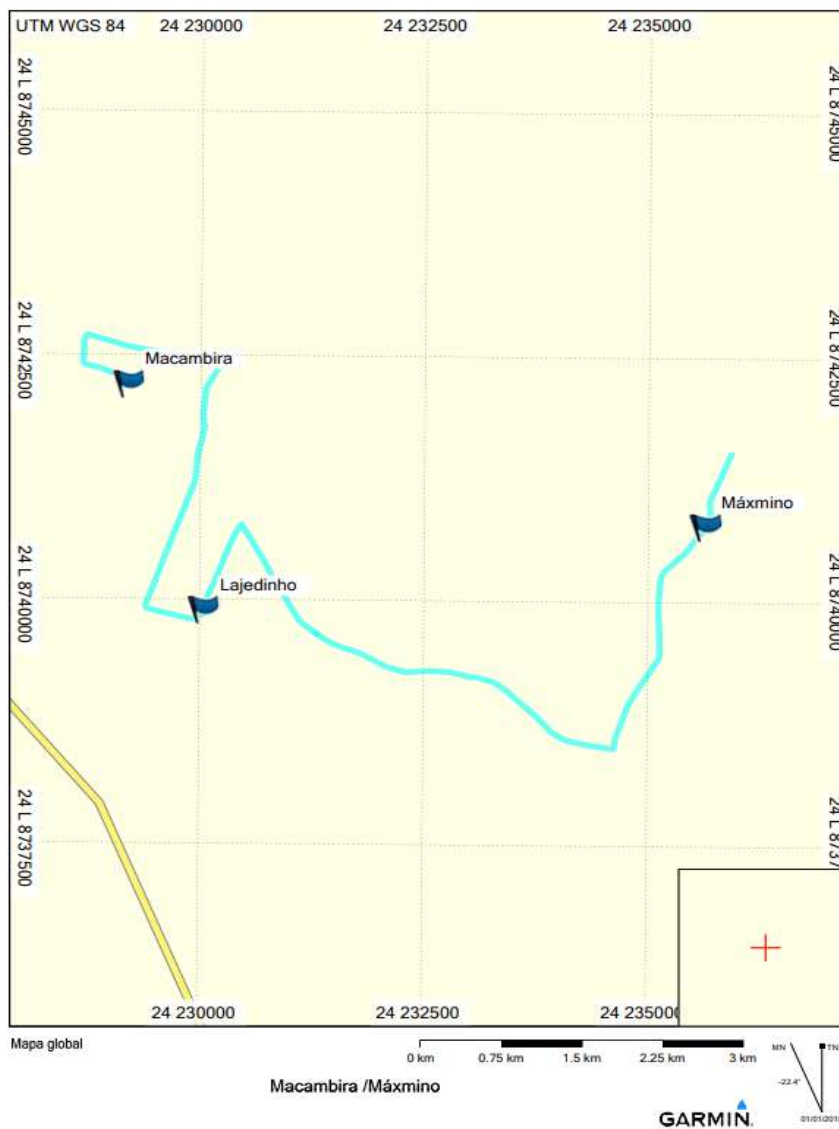
DESCRIÇÃO DA ROTA: Inicia-se no Povoado Macambira(E = 230049,230 N = 8739818,656) passa pelo povoado Lajedinho (E = 230140,478 N = 8742490,069) Finalizando na Escola de Luis Pereira(E = 223570,343 N = 8738779,862) percorrendo com as viagens de busca e entrega dos alunos um total de 23,00 Km

 <p>GOMES ENGENHARIA CORPORATIVO, PROJETO & OBRAS</p>	CLIENTE: Prefeitura Municipal de América Dourada CNPJ: 13.891.536/0001-96		FRANCHA: 00
	Adevaldo Gomes da Silva Júnior - Egeheiro Civil CREA-BA nº- 051936305-1		
 <p>Vandré</p>	Município: América Dourada		ETAPA DO PROJETO/FASE: Projeto Concluído
	DESENVOLVIMENTO: Adevaldo Gomes da Silva Júnior Consultor	PROJETO: Mapeamento de Rotas Escolares	
DATA: 19/10/2021	TÍTULO: Rota Escolas América Dourada		

Rota 27

Macambira / Escola Elizio Alves – Povoado Máximo

Matutino



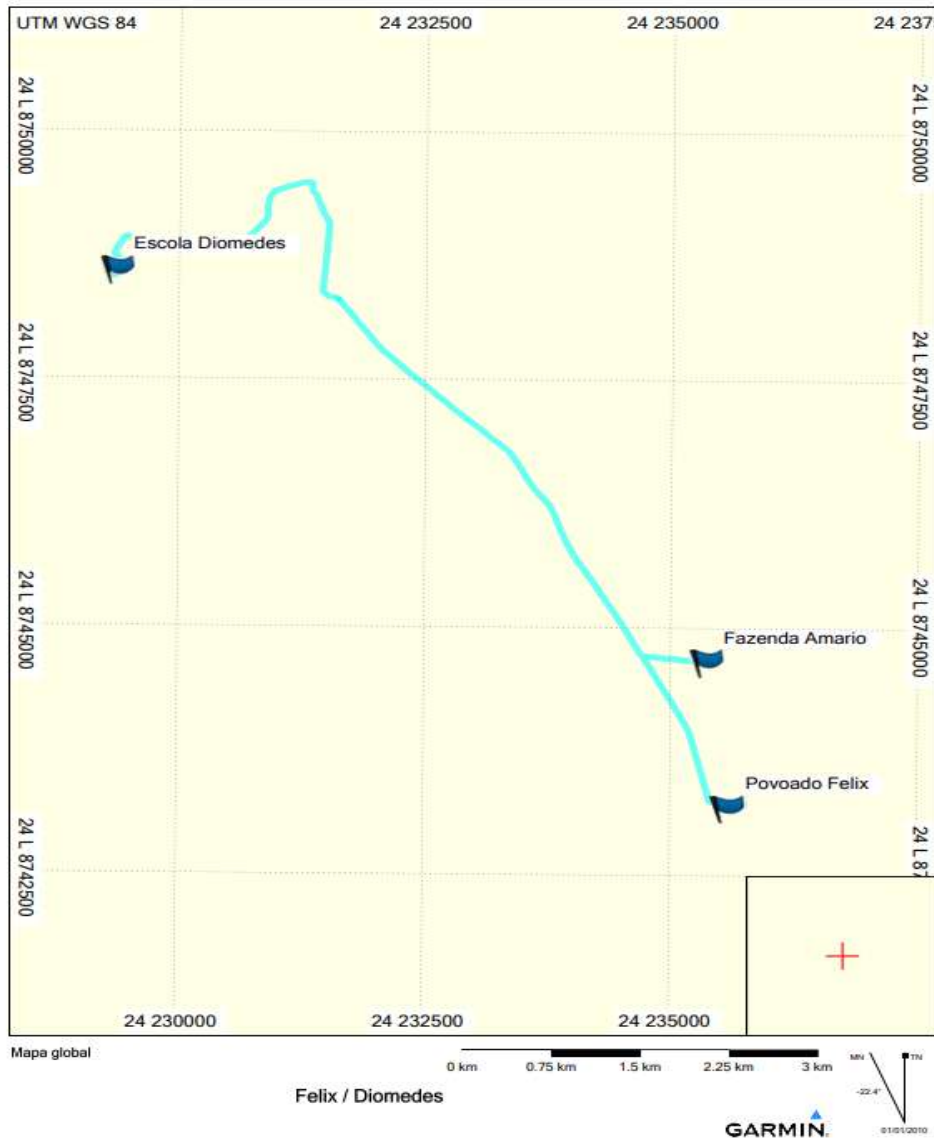
DESCRIÇÃO DA ROTA: Inicia-se no Povoado Macambira(E = 230049,230 N = 8739818,656) passa pelo povoado Lajedinho (E = 230140,478 N = 8742490,069) Finalizando na Escola Elizio Alves (E = 235636,008 N = 8740775,333)percorrendo com as viagens de busca e entrega dos alunos um total de 30,00 Km

 <p>GOMES ENGENHARIA CORPORATIVO, TÉCNICO E SOLUÇÕES</p>	<p>CLIENTE: Prefeitura Municipal de América Dourada CNPJ: 13.891.536/0001-96</p>		
	<p>Adevaldo Gomes da Silva Júnior - Egeheiro Civil CREA-BA nº- 051936305-1</p>		
 <p>Vandrê Escritura</p>	<p>Município: América Dourada</p>		
	<p>ETAPA DO PROJETO/FASE: Plano Conciso</p>		
<p>DESENVOLVIMENTO: Adevaldo Gomes da Silva Júnior</p>	<p>PROJETO: Mapeamento de Rotas Escolares</p>	<p>ENDEREÇO: Av. Santa Teresinha</p>	<p>FRANCHA: 00</p>
<p>Contato: Adevaldo (74) 6900-4698 / Vandrê (74) 669751716 DATA: 19/10/2021</p>	<p>TÍTULO: Rota Escola América Dourada</p>		

Rota 28

Povoado Felix / Escola Diomedes Paulino – Distrito de Soares

Matutino



DESCRIÇÃO DA ROTA: Inicia-se no Povoado Felix (**E** = 235591,016 **N** = 8743171,354) passa pela Fazenda Amario (**E** = 235360,965 **N** = 8744645,922) Finalizando na Escola Diomedes Paulino (**E** = 229367,580 **N** = 8748599,616) percorrendo com as viagens de busca e entrega dos alunos um total de 24,86 Km

	CLIENTE: Prefeitura Municipal de América Dourada CNPJ: 13.891.536/0001-96		FRANCHA: 00
	Adevaldo Gomes da Silva Júnior - Engenheiro Civil CREA-BA nº: 051936305-1		
	Município: América Dourada		ETAPA DO PROJETO/FASE: Projeto Concluído
	DESENVOLVIMENTO: Adevaldo Gomes da Silva Júnior Consultor Avenida (74) 6900-4588 / Vandrê (74) 869751718 DATA: 19/10/2021	PROJETO: Mapeamento de Rotas Escolares	
TÍTULO: Rota Escolas América Dourada			

Rota 29

Povoado Sapecado / Escola Diomedes Paulino – Distrito de Soares

Matutino



DESCRIÇÃO DA ROTA: Inicia-se no Povoado Sapecado (**E = 235591,016 N = 8743171,354**) Finalizando na Escola Diomedes Paulino (**E = 229367,580 N = 8748599,616**) percorrendo com as viagens de busca e entrega dos alunos um total de 13 Km

	CLIENTE: Prefeitura Municipal de América Dourada CNPJ: 13.891.536/0001-96		FRANCHA: 00
	Adevaldo Gomes da Silva Júnior - Egeheiro Civil CREA-BA nº: 051936305-1		
	Município: América Dourada		ETAPA DO PROJETO/FASE: Projeto Concluído
	DESENVOLVIMENTO: Adevaldo Gomes da Silva Júnior Contato: Adevaldo (74) 6920-4588 / Vandré (74) 869751718 DATA: 19/10/2021	PROJETO: Mapeamento de Rotas Escolares	
		TÍTULO: Rota Escolas América Dourada	

Rota 30

Povoado Sapecado / Escola Diomedes Paulino – Distrito de Soares

Noturno



DESCRIÇÃO DA ROTA: Inicia-se no Povoado Sapecado (E = 235591,016 N = 8743171,354) Finalizando na Escola Diomedes Paulino (E = 229367,580 N = 8748599,616) percorrendo com as viagens de busca e entrega dos alunos um total de 13 Km

	CLIENTE: Prefeitura Municipal de América Dourada CNPJ: 13.891.536/0001-96		FRANCHA: 00
	Adevaldo Gomes da Silva Júnior - Egeheiro Civil CREA-BA nº: 051936305-1		
	Município: América Dourada		ETAPA DO PROJETO/FASE: Projeto Concluído
	DESENVOLVIMENTO: Adevaldo Gomes da Silva Júnior Contato: Adevaldo (74) 6920-4588 / Vandré (74) 869751718 DATA: 19/10/2021	PROJETO: Mapeamento de Rotas Escolares	
TÍTULO: Rota Escolas América Dourada			

Rota 31

Povoado Alegre / Escola Diomedes Paulino – Distrito de Soares

Matutino



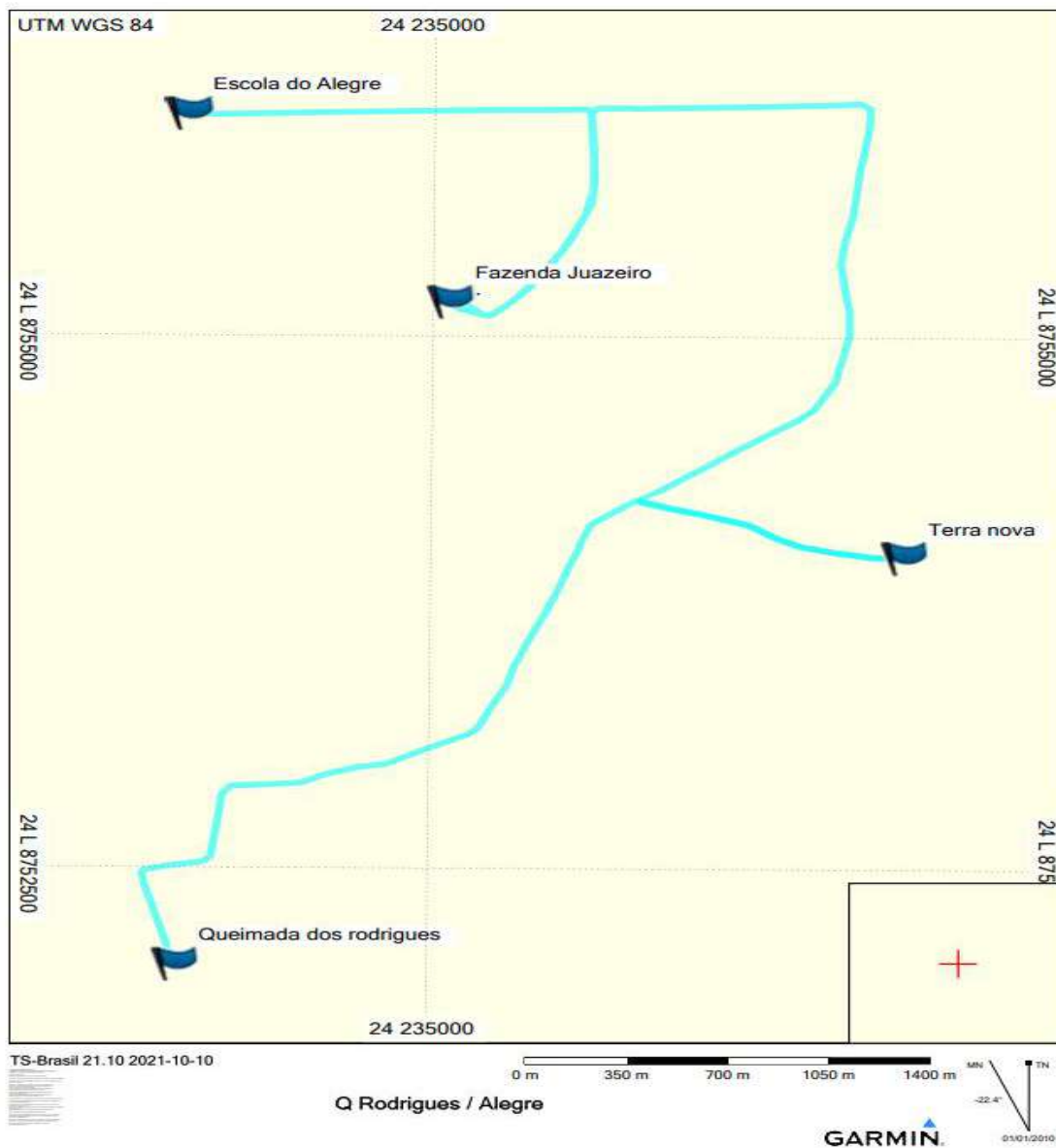
DESCRIÇÃO DA ROTA: Inicia-se no Povoado Alegre (E = 234137,556 N = 8756041,357) passa pelo povoado Lagoa Verde (E = 232477,652 N = 8754551,712) passa pelo povoado Queimada dos Vianas (E = 234144,925 N = 8751918,187) Finalizando na Escola Diomedes Paulino (E = 229367,580 N = 8748599,616) percorrendo com as viagens de busca e entrega dos alunos um total de 41,00 Km

	CLIENTE: Prefeitura Municipal de América Dourada CNPJ: 13.891.536/0001-96	
	Adevaldo Gomes da Silva Júnior - Egeheiro Civil CREA-BA nº: 051936305-1	
	Município: América Dourada	
	ETAPA DO PROJETO/FASE: Projeto Concluído	
DESENVOLVIMENTO: Adevaldo Gomes da Silva Júnior Contato: Adevaldo (74) 6900-4698 / Vandrê (74) 869751719 DATA: 19/10/2021	PROJETO: Mapeamento de Rotas Escolares	ENDEREÇO: Avenida Santa Gertrudes
	TÍTULO: Rota Escolar América Dourada	
		FRANCHA: 00

Rota 32

Queimada dos Vianas / Escola Aurélio José Marques – Povoado Alegre

Matutino



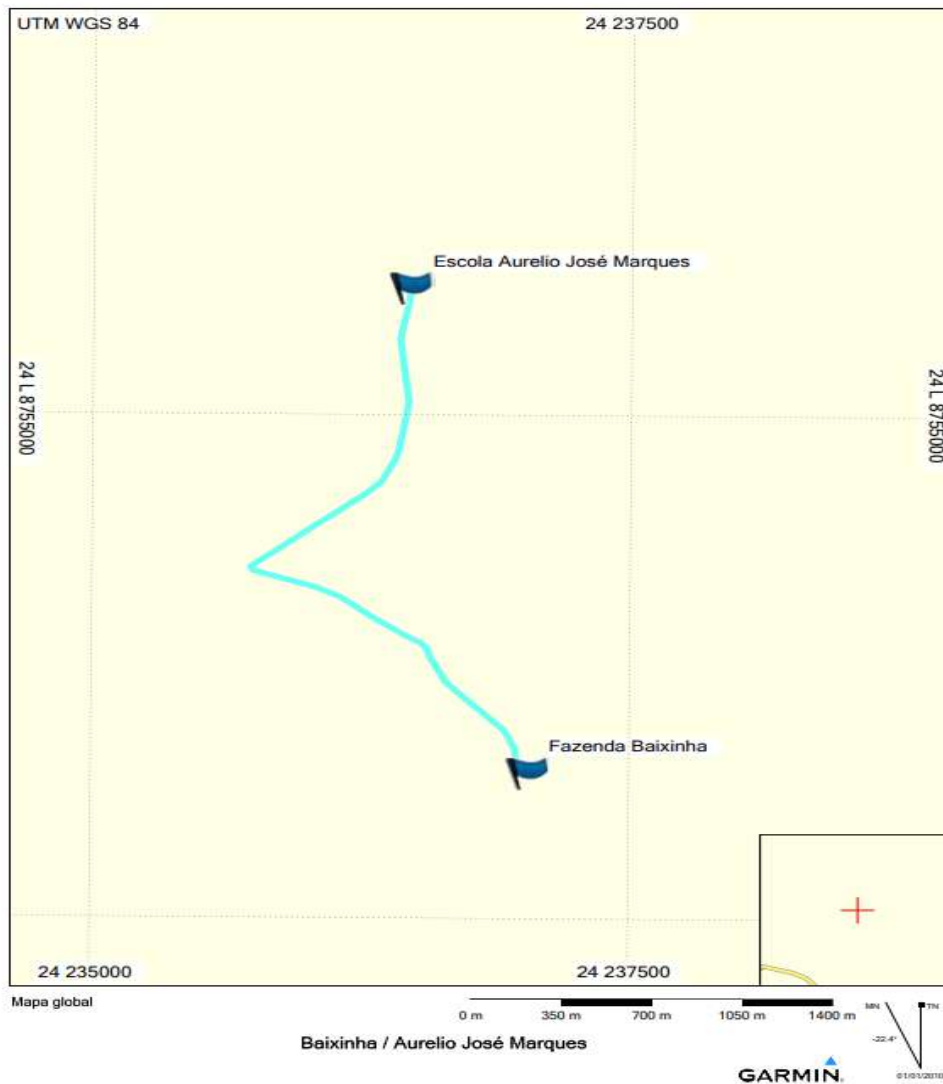
DESCRIÇÃO DA ROTA: Inicia-se em Queimada dos Vianas (**E** = 234144,925 **N** = 8751918,187) passa pela Fazenda Juazeiro (**E** = 235061,448 **N** = 8755162,409) passa pelo povoado Terra Nova (**E** = 236660,975 **N** = 8753963,858) Finalizando na Escola Aurélio José Marques (**E** = 234137,556 **N** = 8756041,357) percorrendo com as viagens de busca e entrega dos alunos um total de 25,00 Km

	CLIENTE: Prefeitura Municipal de América Dourada CNPJ: 13.891.536/0001-96		FRANCHA: 00
	Adevaldo Gomes da Silva Júnior - Egeheiro Civil CREA-BA nº- 051936305-1		
	Município: América Dourada		ETAPA DO PROJETO/FASE: Projeto Concluído
	DESENVOLVIMENTO: Adevaldo Gomes da Silva Júnior Contato: Adevaldo (74) 6900-4588 / Vandré (74) 69751715 DATA: 19/10/2021	PROJETO: Mapeamento de Rotas Escolares	
TÍTULO: Rota Escolas América Dourada			

Rota 33

Baixinha / Escola Aurélio José Marques – Povoado Alegre

Noturno

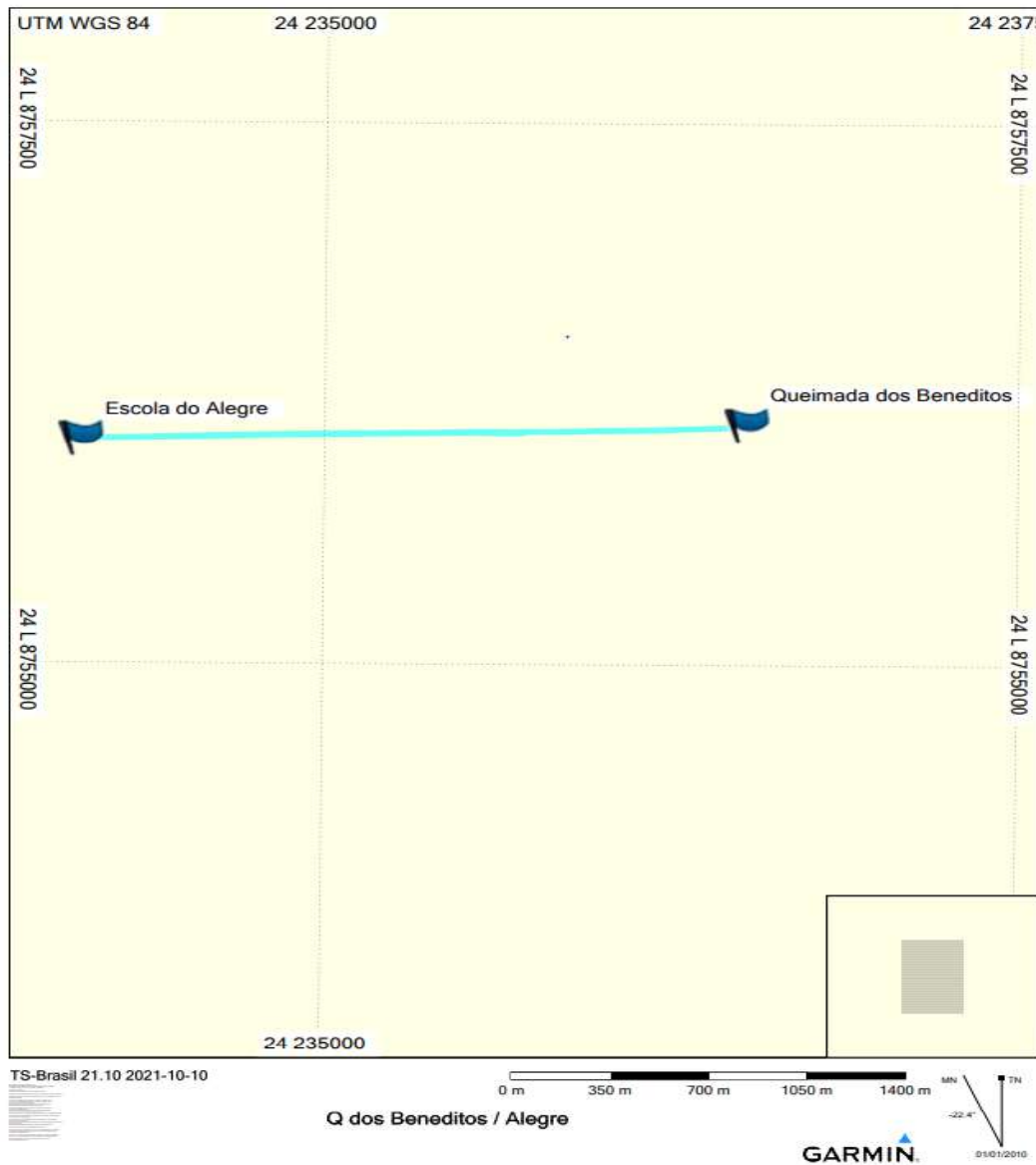


DESCRIÇÃO DA ROTA: Inicia-se na Fazenda Baixinha ($E = 237029,661$ $N = 8753220,746$) Finalizando na escola Aurelio Jose Marques ($E = 234144,925$ $N = 8751918,187$) percorrendo com as viagens de busca e entrega dos alunos um total de 7,00 Km

 <p>GOMES ENGENHARIA CORRETORES FORTALEZA E SOLUÇÕES</p>	CLIENTE: Prefeitura Municipal de América Dourada CNPJ: 13.891.536/0001-96		FRANCHA: 00
	Adevaldo Gomes da Silva Júnior - Egeheiro Civil CREA-BA nº- 051936305-1		
 <p>DESENVOLVIMENTO: Adevaldo Gomes da Silva Júnior Consultor Avenida (74) 6900-4588 / Vandré (74) 869751718 DATA: 19/10/2021</p>	ETAPA DO PROJETO/FASE: Projeto Concluído		
	PROJETO: Mapeamento de Rotas Escolares	ENDEREÇO: Avenida Santa Gertrudes	TÍTULO: Rota Escolas América Dourada

Rota 34

Queimada dos Beneditos / Escola Aurélio José Marques – Povoado Alegre Matutino

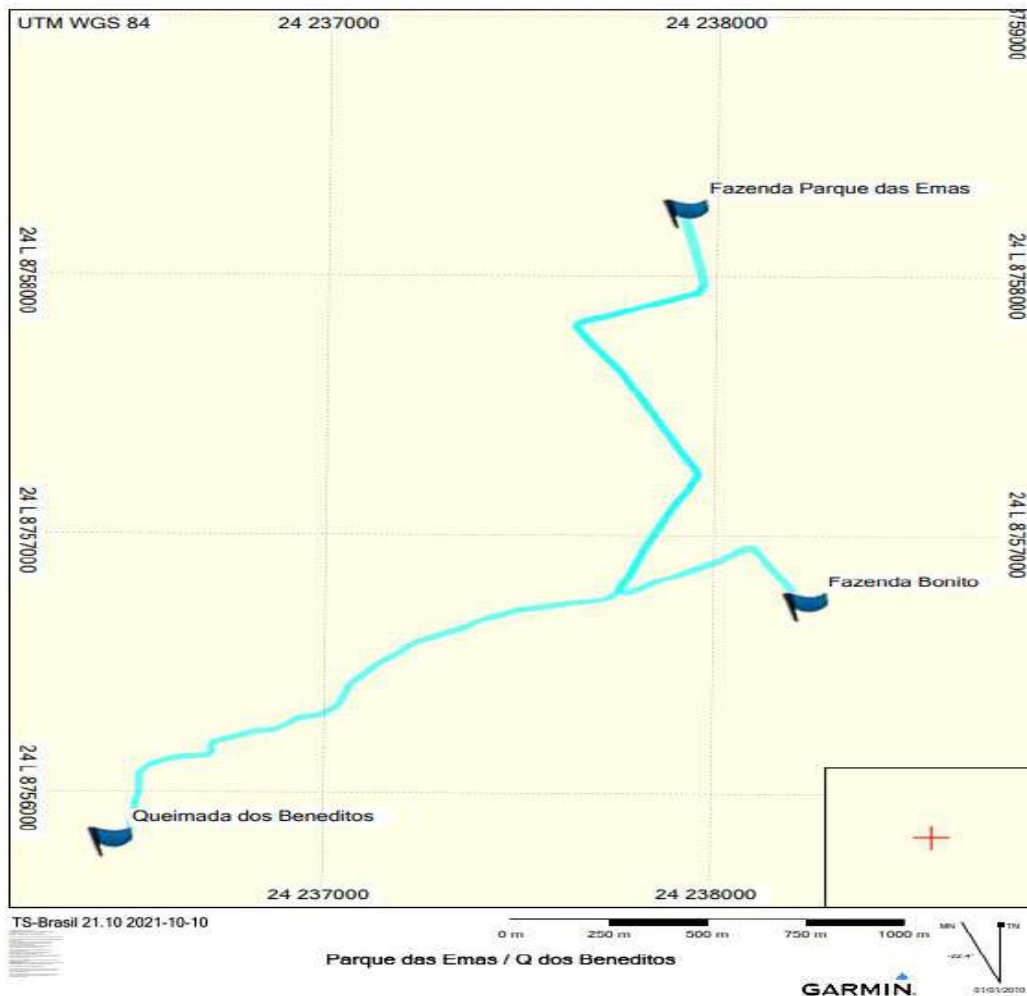


DESCRIÇÃO DA ROTA: Inicia-se na Queimada dos Beneditos (**E = 234144,925 N = 8751918,187**) Finalizando Escola Aurélio José Marques (**E = 234137,556 N = 8756041,357**) percorrendo com as viagens de busca e entrega dos alunos um total de 5,00 Km

	CLIENTE: Prefeitura Municipal de América Dourada CNPJ: 13.891.536/0001-96		FRANCHA: 00
	Adevaldo Gomes da Silva Júnior - Engenheiro Civil CREA-BA nº: 051936305-1		
	Município: América Dourada		ETAPA DO PROJETO/FASE: Projeto Concluído
	DESENVOLVIMENTO: Adevaldo Gomes da Silva Júnior Consultor	PROJETO: Mapeamento de Rotas Escolares	
DATA: 19/10/2021	TÍTULO: Rota Escolas América Dourada		

Rota 35

Fazenda Parque das Emas / Escola Terra Nova – Povoado Queimada do Benedito
Matutino



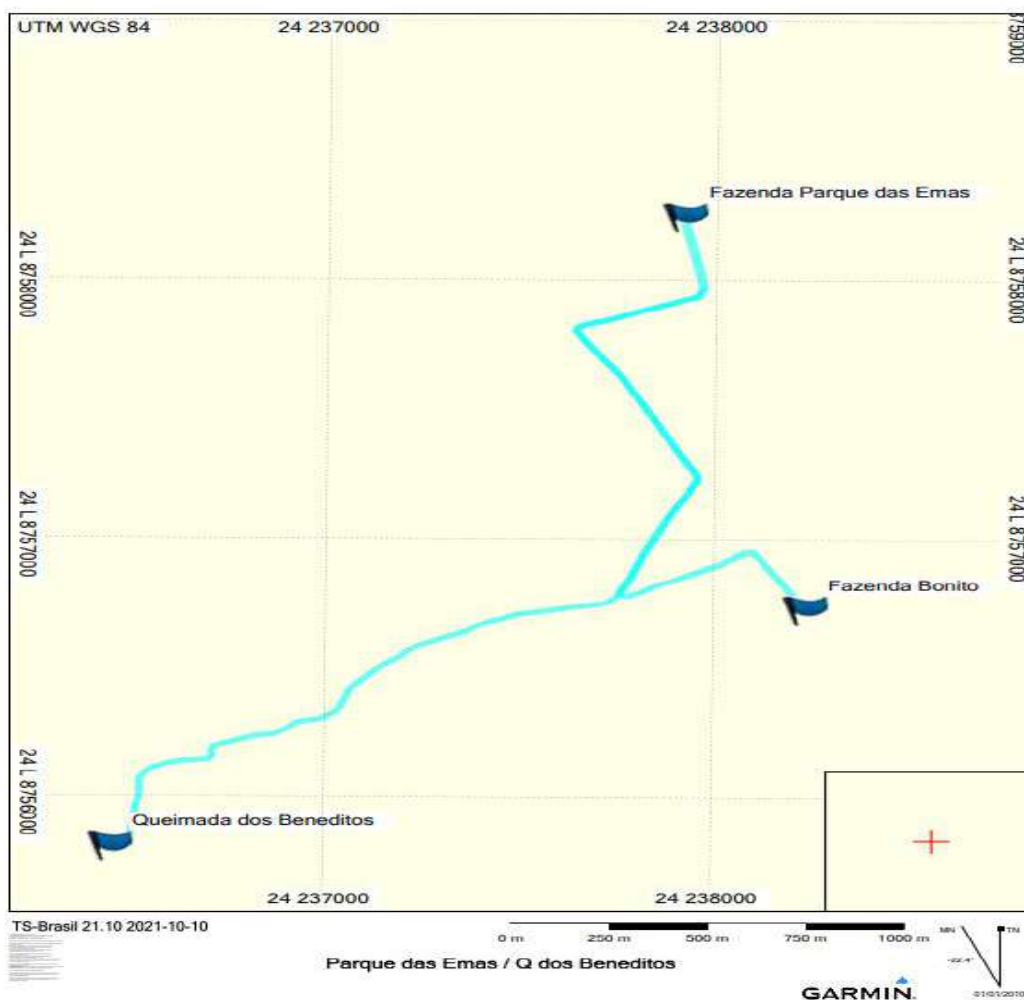
DESCRIÇÃO DA ROTA: Inicia-se na Fazenda Parque das Emas (**E = 237917,942 N = 8758239,505**) passa pela fazenda Bonito (**E = 238235,987 N = 8756725,703**) Finalizando na Escola Terra Nova (**E = 234144,925 N = 8751918,187**) percorrendo com as viagens de busca e entrega dos alunos um total de 12,5 Km

	CLIENTE: Prefeitura Municipal de América Dourada CNPJ: 13.891.536/0001-96		FRANCHA: 00
	Adevaldo Gomes da Silva Júnior - Engenheiro Civil CREA-BA nº: 051936305-1		
	Município: América Dourada		ETAPA DO PROJETO/FASE: Projeto Concluído
	DESENVOLVIMENTO: Adevaldo Gomes da Silva Júnior Contato: Adevaldo (74) 6900-4698 / Vandré (74) 869751718 DATA: 19/10/2021	PROJETO: Mapeamento de Rotas Escolares	
TÍTULO: Rota Escolas América Dourada			

Rota 36

Fazenda Parque das Emas / Escola Terra Nova – Povoado Queimada do Benedito

Noturno



DESCRIÇÃO DA ROTA: Inicia-se na Fazenda Parque das Emas (**E = 237917,942 N = 8758239,505**) passa pela fazenda Bonito (**E = 238235,987 N = 8756725,703**) Finalizando na Escola Terra Nova (**E = 234144,925 N = 8751918,187**) percorrendo com as viagens de busca e entrega dos alunos um total de 12,5 Km

	CLIENTE: Prefeitura Municipal de América Dourada CNPJ: 13.891.536/0001-96		FRANCHA: 00
	Adevaldo Gomes da Silva Júnior - Engenheiro Civil CREA-BA nº: 051936305-1		
	Município: América Dourada		ETAPA DO PROJETO/FASE: Projeto Concluído
	DESENVOLVIMENTO: Adevaldo Gomes da Silva Júnior Contato: Adevaldo (74) 6900-4688 / Vandré (74) 669751716 DATA: 19/10/2021	PROJETO: Mapeamento de Rotas Escolares	
		TÍTULO: Rota Escolas América Dourada	

Rota 37

Escola Lourival Bispo / Creche Izelcina – Distrito de Soares

Matutino



DESCRIÇÃO DA ROTA: Inicia-se em Escola Lourival Bispo (**E** = 229119,555 **N** = 8749083,492) passa pela Fazenda São João (**E** = 227103,184 **N** = 8751590,766) passa pelo povoado Caldeirão (**E** = 224549,767 **N** = 8748879,506) passa pelo povoado Lajedão dos Matheus (**E** = 224239,767 **N** = 8746679,506) passa pelo povoado Incra (**E** = 230037,860 **N** = 8746031,517) Finalizando na Creche Izelsina de Soares (**E** = 231264,256 **N** = 8749415,849) percorrendo com as viagens de busca e entrega dos alunos um total de 65,00 Km

	CLIENTE: Prefeitura Municipal de América Dourada CNPJ: 13.891.536/0001-96		FRANCHA: 00
	Adevaldo Gomes da Silva Júnior - Egeheiro Civil CREA-BA nº- 051936305-1		
	Município: América Dourada		ETAPA DO PROJETO/FASE: Projeto Concluído
	DESENVOLVIMENTO: Adevaldo Gomes da Silva Júnior Contato: Adevaldo (74) 6920-4588 / Vandré (74) 69751715 DATA: 19/10/2021	PROJETO: Mapeamento de Rotas Escolares	
		TÍTULO: Rota Escolas América Dourada	

Rota 38

Escola Lourival Bispo / Creche Izelcina – Distrito de Soares

Matutino



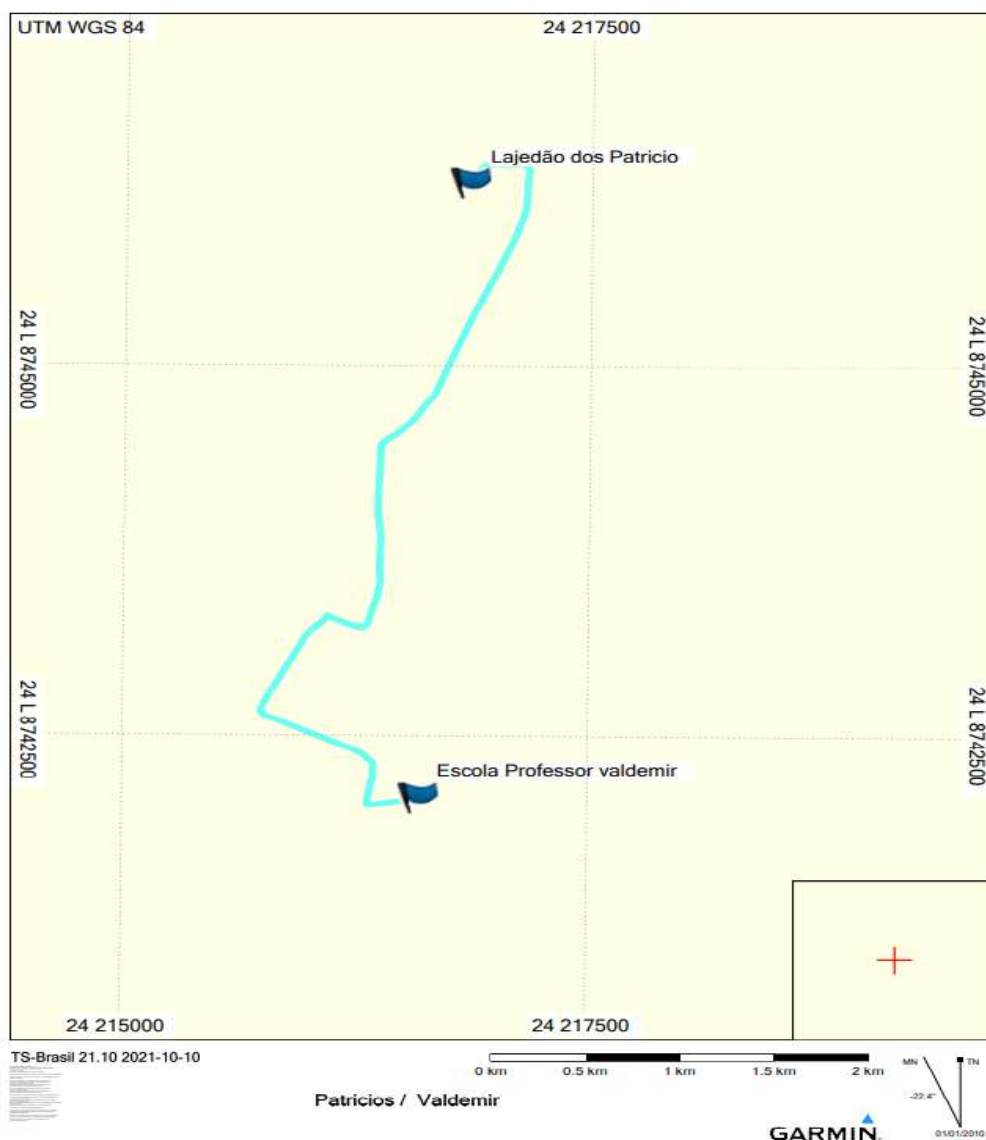
DESCRIÇÃO DA ROTA: Inicia-se em Escola Lourival Bispo (**E** = 229119,555 **N** = 8749083,492) passa pela Fazenda São João (**E** = 227103,184 **N** = 8751590,766) passa pelo povoado Caldeirão (**E** = 224549,767 **N** = 8748879,506) passa pelo povoado Lajedão dos Matheus (**E** = 224239,767 **N** = 8746679,506) passa pelo povoado Incra (**E** = 230037,860 **N** = 8746031,517) Finalizando na Creche Izelsina de Soares (**E** = 231264,256 **N** = 8749415,849) percorrendo com as viagens de busca e entrega dos alunos um total de 65,00 Km

	CLIENTE: Prefeitura Municipal de América Dourada CNPJ: 13.891.536/0001-96		FRANCHA: 00
	Adevaldo Gomes da Silva Júnior - Egeheiro Civil CREA-BA nº- 051936305-1		
	Município: América Dourada		ETAPA DO PROJETO/FASE: Projeto Concluído
	DESENVOLVIMENTO: Adevaldo Gomes da Silva Júnior Contato: Adevaldo (74) 6920-4588 / Vandré (74) 869731718 DATA: 19/10/2021	PROJETO: Mapeamento de Rotas Escolares	
		TÍTULO: Rota Escolas América Dourada	

Rota 39

Lajeado dos Patrício/ Escola Valdenir – Distrito de Ipanema

Matutino



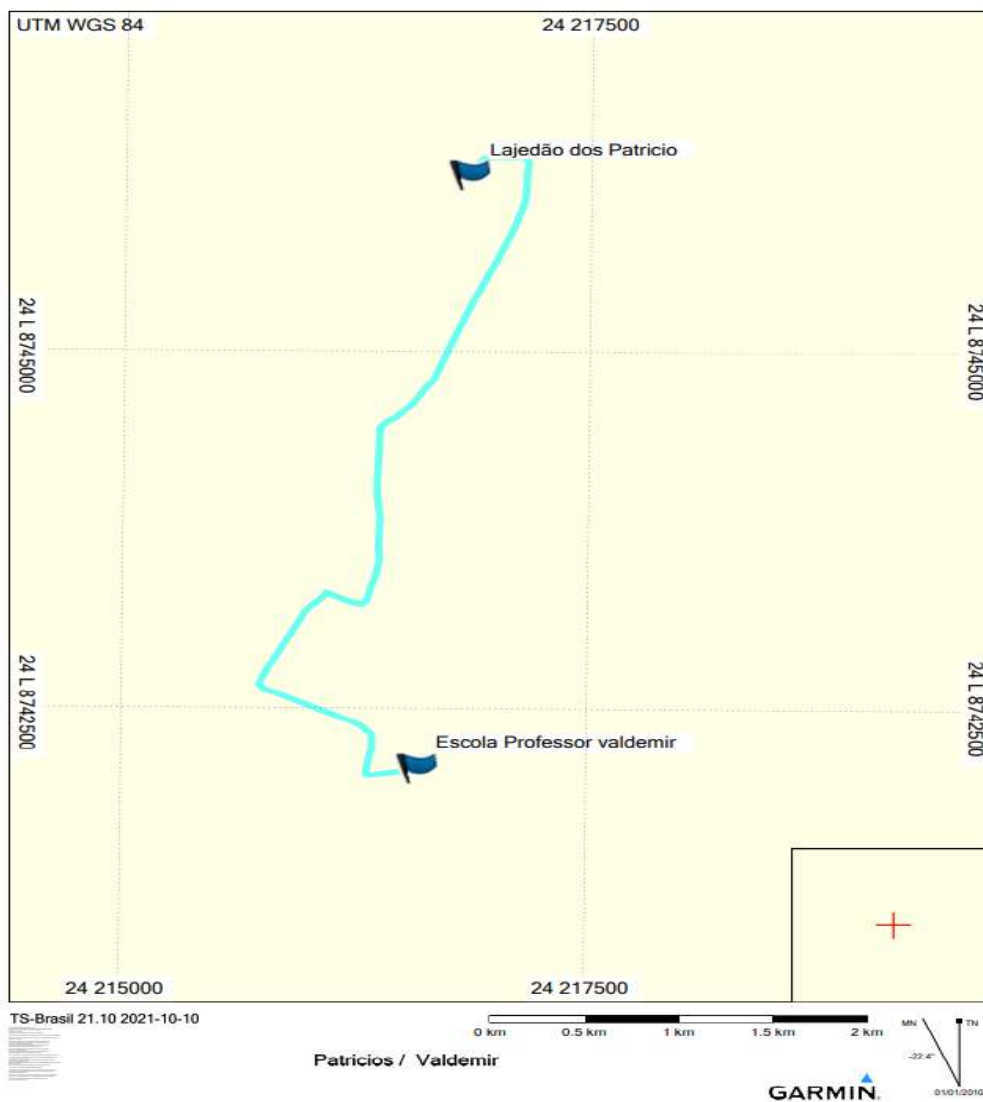
DESCRIÇÃO DA ROTA: Inicia-se no povoado Lajeado dos patricio ($E = 216839,308$ $N = 8746227,994$) Finalizando Escola Professor Valdeni ($E = 216584,394$ $N = 8742074,947$) percorrendo com as viagens de busca e entrega dos alunos um total de 12,00 Km

 <p>GOMES ENGENHARIA CORPORATIVO FEDERAL E SOCIEDADE</p>	CLIENTE: Prefeitura Municipal de América Dourada CNPJ: 13.891.536/0001-96	
	Adevaldo Gomes da Silva Júnior - Egeheiro Civil CREA-BA nº- 051936305-1	
 <p>DESENVOLVIMENTO: Adevaldo Gomes da Silva Júnior Contato: Adevaldo (74) 6920-4588 / Vandré (74) 69751718 DATA: 19/10/2021</p>	Município: América Dourada	ETAPA DO PROJETO/FASE: Projeto Concluído
	PROJETO: Mapeamento de Rotas Escolares	
	TÍTULO: Rota Escolas América Dourada	FRANCHA: 00

Rota 40

Lajedão dos Patrício/ Escola Valdenir – Distrito de Ipanema

Vespertino



DESCRIÇÃO DA ROTA: Inicia-se no povoado Lajedão dos patricio (**E = 216839,308 N = 8746227,994**) Finalizando Escola Professor Valdenir (**E = 216584,394 N = 8742074,947**) percorrendo com as viagens de busca e entrega dos alunos um total de 12,00 Km

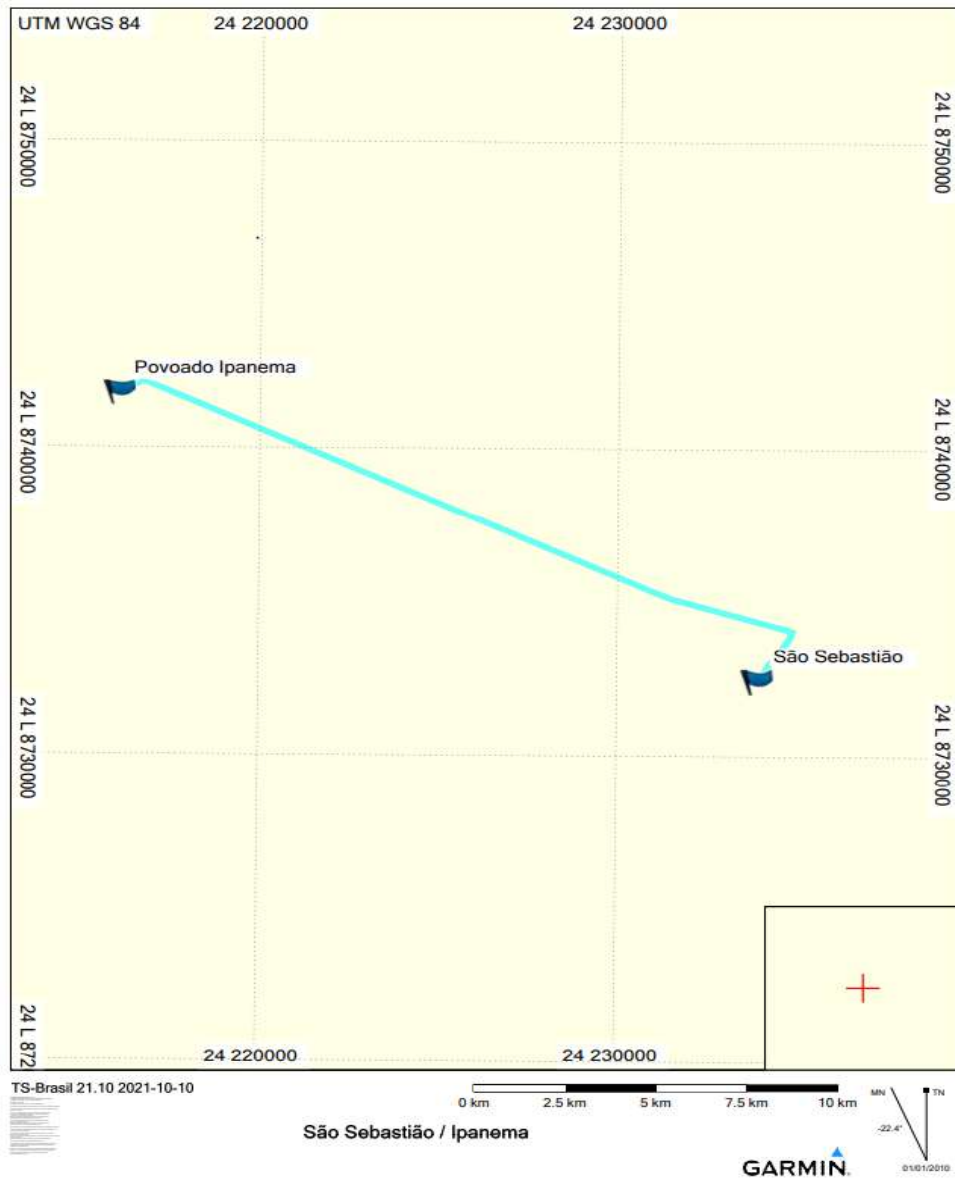
Adicional de Deslocamento

	CLIENTE: Prefeitura Municipal de América Dourada CNPJ: 13.891.536/0001-96		FRANCHA: 00
	Adevaldo Gomes da Silva Júnior - Egeheiro Civil CREA-BA nº- 051936305-1		
	Município: América Dourada		ETAPA DO PROJETO/FASE: Projeto Concluído
	DESENVOLVIMENTO: Adevaldo Gomes da Silva Júnior Contato: Adevaldo (74) 6900-4588 / Vandré (74) 69751718 DATA: 19/10/2021	PROJETO: Mapeamento de Rotas Escolares	
TÍTULO: Rota Escolas América Dourada			

Rota 41

Ipanema / Escola São Sebastião - Sede

Vespertino



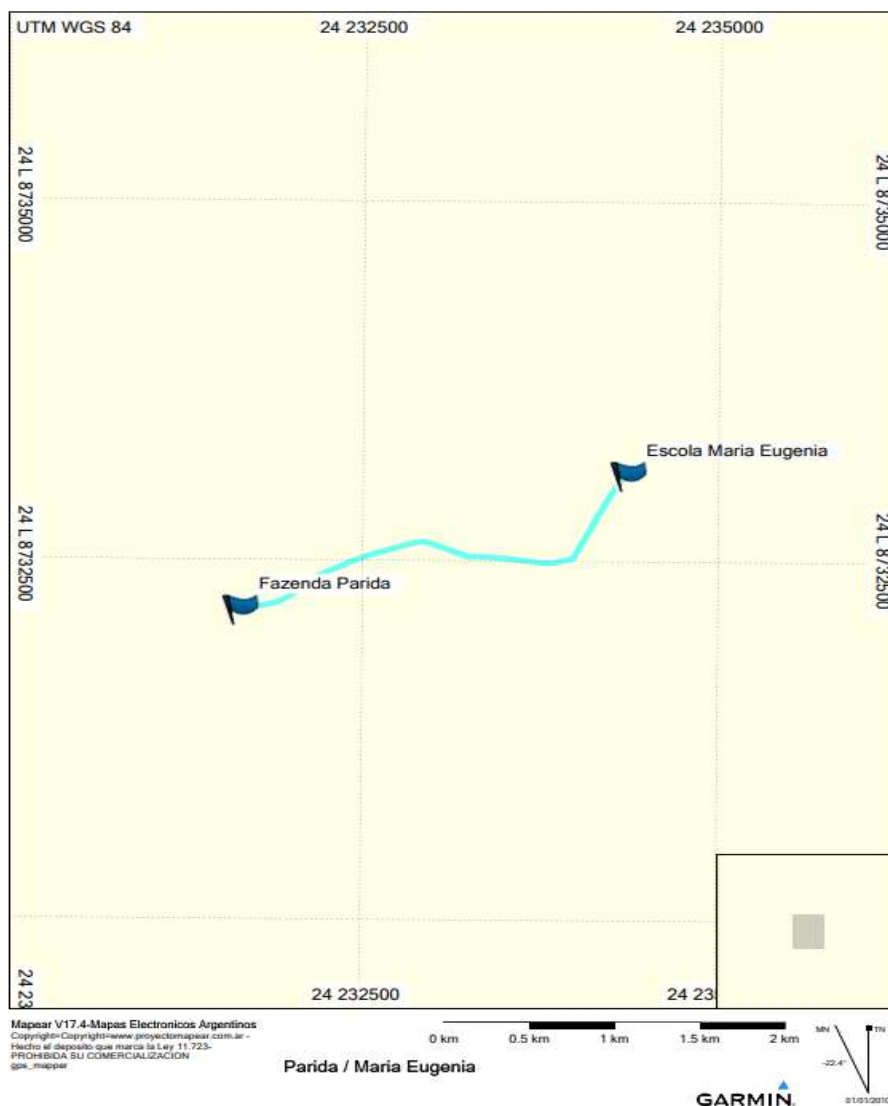
DESCRIÇÃO DA ROTA: Inicia-se no povoado Ipanema (**E** = 216035,774 **N** = 8741771,512) Finalizando no Colégio São Sebastião (**E** = 233916,390 **N** = 8732414,973) percorrendo com as viagens de busca e entrega dos alunos um total de 46,00 Km

 <p>GOMES ENGENHARIA CORRETORES FUNDIÁRIOS E IMOBILIÁRIOS</p>	CLIENTE: Prefeitura Municipal de América Dourada CNPJ: 13.891.536/0001-96		FRANCHA: 00
	Adevaldo Gomes da Silva Júnior - Egeheiro Civil CREA-BA nº: 051936305-1		
 <p>Vandré</p>	Município: América Dourada		ETAPA DO PROJETO/FASE: Projeto Concluído
	DESENVOLVIMENTO: Adevaldo Gomes da Silva Júnior Contato: Adevaldo (74) 6900-4698 / Vandré (74) 869751718 DATA: 19/10/2021	PROJETO: Mapeamento de Rotas Escolares	
TÍTULO: Rota Escolar América Dourada			

Rota 42

Fazenda Parida / Escola Maria Eugenia - Sede

Vesoertino



DESCRIÇÃO DA ROTA: Inicia-se na Fazenda Parida (E = 231642,216 N = 8732146,077) Finalizando na Escola Maria Eugenia (E = 234360,025 N = 8733091,845) percorrendo com as viagens de busca e entrega dos alunos um total de 6,30 Km

	CLIENTE: Prefeitura Municipal de América Dourada CNPJ: 13.891.536/0001-96		
	Adevaldo Gomes da Silva Júnior - Engenheiro Civil CREA-BA nº: 051936305-1		
	Município: América Dourada		
	ETAPA DO PROJETO/FASE: Projeto Concluído		
DESENVOLVIMENTO: Adevaldo Gomes da Silva Júnior Contato: Adevaldo (74) 6900-4698 / Vandré (74) 869751718 DATA: 19/10/2021	PROJETO: Mapeamento de Rotas Escolares	ENDEREÇO: Avenida Santa Gertrudes	FRANCHA: 00
	TÍTULO: Rota Escolas América Dourada		

Rota 43

Fazenda Parida / Escola Maria Eugenia - Sede

Matutino



DESCRIÇÃO DA ROTA: Inicia-se na Fazenda Parida (**E = 231642,216 N = 8732146,077**) Finalizando na Escola Maria Eugenia (**E = 234360,025 N = 8733091,845**) percorrendo com as viagens de busca e entrega dos alunos um total de 6,30 Km

	CLIENTE: Prefeitura Municipal de América Dourada CNPJ: 13.891.536/0001-96	
	Adevaldo Gomes da Silva Júnior - Engenheiro Civil CREA-BA nº: 051936305-1	
	Município: América Dourada	
	ETAPA DO PROJETO/FASE: Projeto Concluído	
DESENVOLVIMENTO: Adevaldo Gomes da Silva Júnior Contato: Adevaldo (+55) 6800-4588 / Vandré (+55) 869751718 DATA: 19/10/2021	PROJETO: Mapeamento de Rotas Escolares	ENDEREÇO: Avenida Santa Gertrudes
	TÍTULO: Rota Escolas América Dourada	
		FRANCHA: 00

Rota 44

Tanques / Escola Maria Eugenia - Sede

Matutino



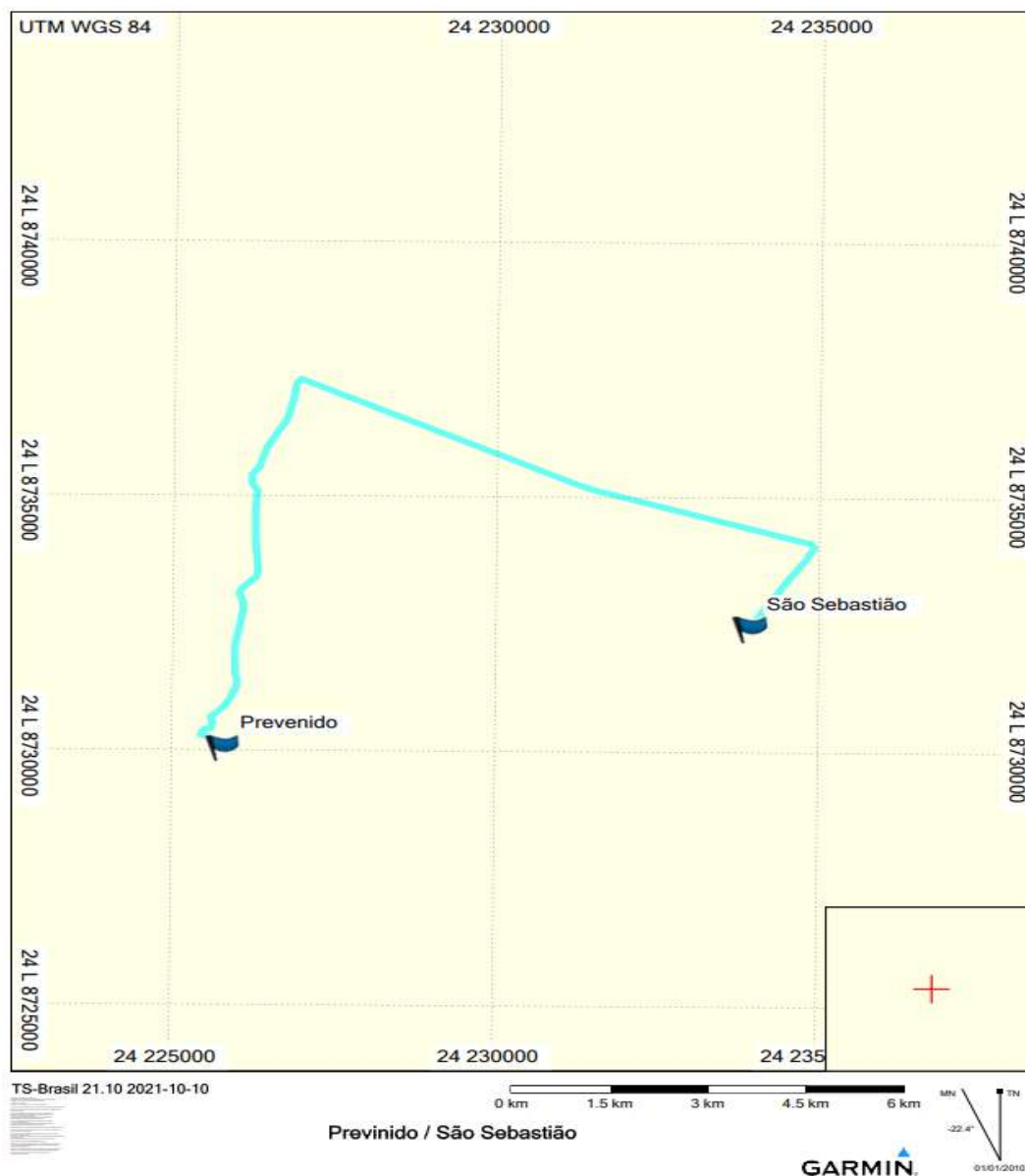
DESCRIÇÃO DA ROTA: Inicia-se no Povoado Tanques ($E = 226848,721$ $N = 8736978,818$) Finalizando no Colégio 12 de outubro ($E = 234360,025$ $N = 8733091,845$) percorrendo com as viagens de busca e entrega dos alunos um total de 20,60 Km

	CLIENTE: Prefeitura Municipal de América Dourada CNPJ: 13.891.536/0001-96		FRANCHA: 00
	Adevaldo Gomes da Silva Júnior - Engenheiro Civil CREA-BA nº: 051936305-1		
	Município: América Dourada		ETAPA DO PROJETO/FASE: Projeto Concluído
	DESENVOLVIMENTO: Adevaldo Gomes da Silva Júnior Contato: Adevaldo (74) 6900-4588 / Vandré (74) 869751718 DATA: 19/10/2021		
		ENDEREÇO: Avenida Santa Gertrudes	TÍTULO: Rota Escolas América Dourada

Rota 45

Prevenido / Escola São Sebastião - Sede

Matutino



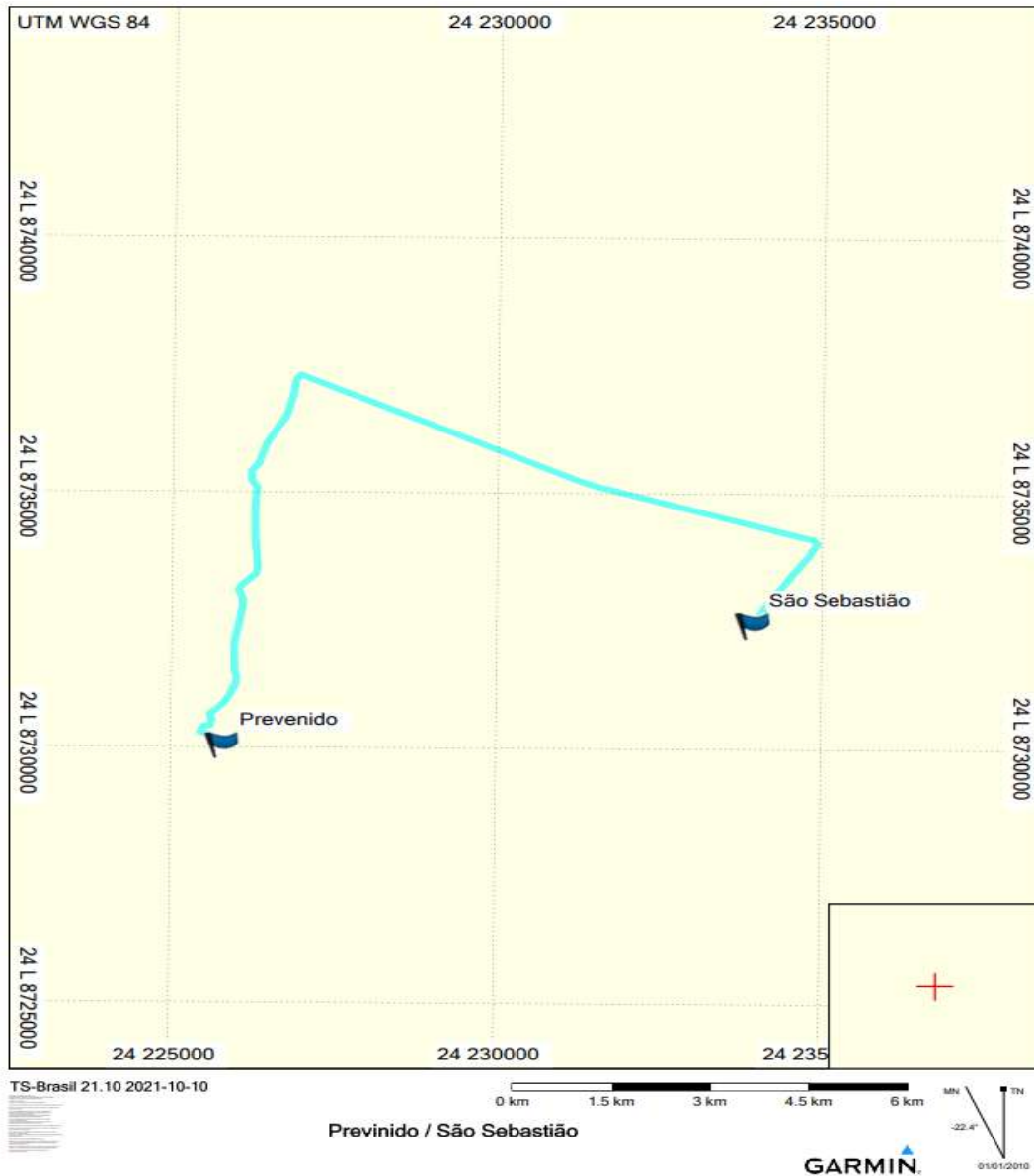
DESCRIÇÃO DA ROTA: Inicia-se no povoado Prevenido ($E = 225796,345$ $N = 8730030,668$) Finalizando no Colégio São Sebastião ($E = 233916,390$ $N = 8732414,973$) percorrendo com as viagens de busca e entrega dos alunos um total de 38,00 Km

 <p>GOMES ENGENHARIA CORRETORES FUNDIÁRIOS E IMOBILIÁRIOS</p>	CLIENTE: Prefeitura Municipal de América Dourada CNPJ: 13.891.536/0001-96	
	Adevaldo Gomes da Silva Júnior - Engenheiro Civil CREA-BA nº: 051936305-1	
	Município: América Dourada	
	ETAPA DO PROJETO/FASE: Projeto Concluído	
DESENVOLVIMENTO: Adevaldo Gomes da Silva Júnior Contato: Adevaldo (74) 6920-4598 / Vandré (74) 869731718 DATA: 19/10/2021	PROJETO: Mapeamento de Rotas Escolares	ENDEREÇO: Avenida Santa Gertrudes
	TÍTULO: Rota Escolar América Dourada	
		FRANCHA: 00

Rota 46

Prevenido / Escola São Sebastião - Sede

Vespertino



DESCRIÇÃO DA ROTA: Inicia-se no povoado Prevenido (E = 225796,345 N = 8730030,668) Finalizando no Colégio São Sebastião (E = 233916,390 N = 8732414,973) percorrendo com as viagens de busca e entrega dos alunos um total de 38,00 Km

	CLIENTE: Prefeitura Municipal de América Dourada CNPJ: 13.891.536/0001-96		FRANCHA: 00
	Adevaldo Gomes da Silva Júnior - Engenheiro Civil CREA-BA nº: 051936305-1		
	Município: América Dourada		ETAPA DO PROJETO/FASE: Projeto Concluído
	DESENVOLVIMENTO: Adevaldo Gomes da Silva Júnior Contato: Adevaldo (74) 6900-4588 / Vandrê (74) 869751718 DATA: 19/10/2021	PROJETO: Mapeamento de Rotas Escolares	
TÍTULO: Rota Escolas América Dourada			

Rota 46

Fazenda Confusão / Creche Mãe naninha – Distrito de Prevenido Matutino



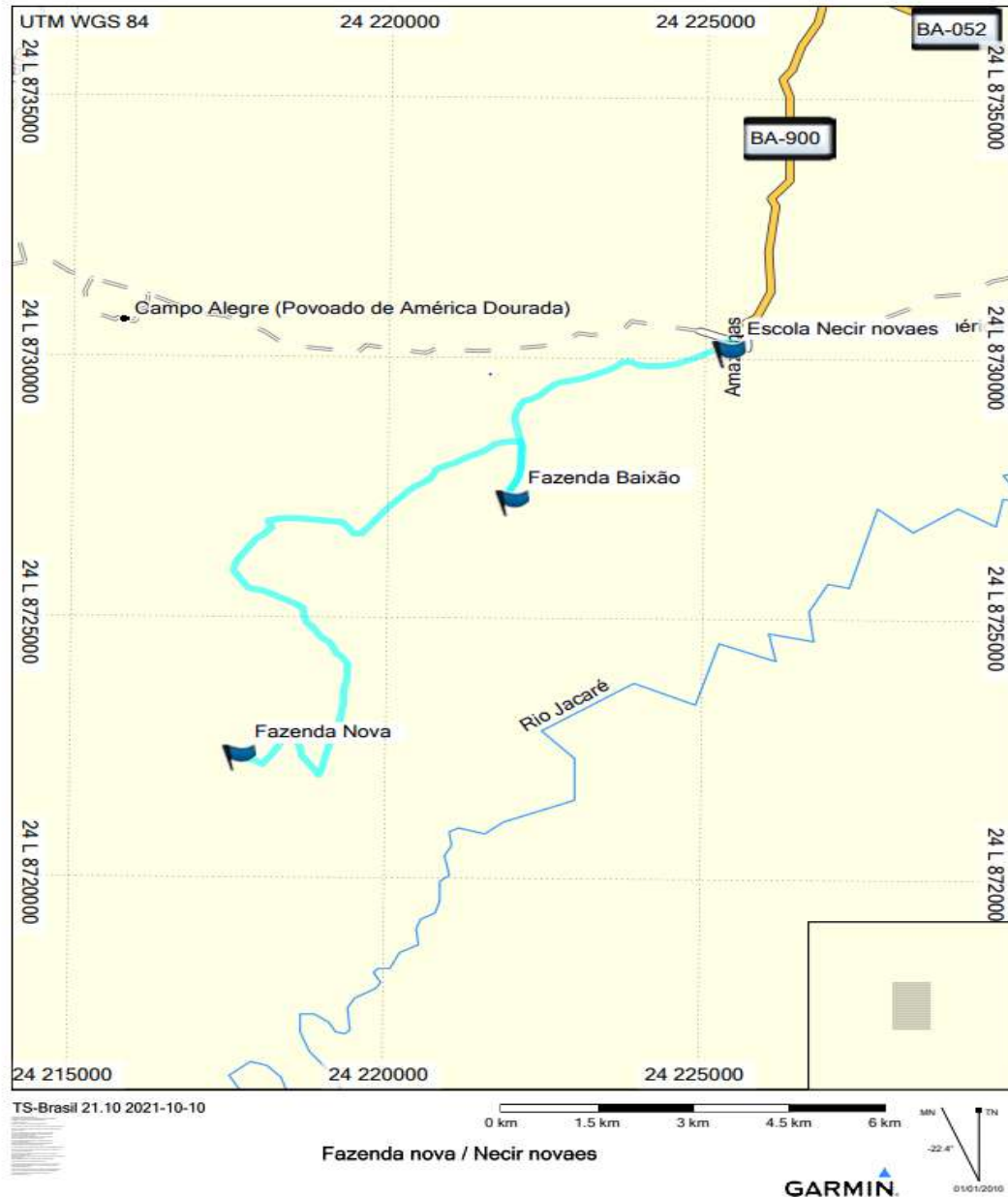
DESCRIÇÃO DA ROTA: Inicia-se em Fazenda Confusão (E = 219224,686 N = 8722827,538) passa pela Fazenda Nova (E = 217658,510 N = 8722281,332) passa pela Fazenda de Carlão (E = 217319,621 N = 8726140,178) passa pela Fazenda de Guilherme (E = 219867,439 N = 8731729,814) Finalizando na Creche Mãe Pretinha (E = 225811,995 N = 8729901,308) percorrendo com as viagens de busca e entrega dos alunos um total de 61,00 Km

	CLIENTE: Prefeitura Municipal de América Dourada CNPJ: 13.891.536/0001-96		FRANCHA: 00
	Adevaldo Gomes da Silva Júnior - Engenheiro Civil CREA-BA nº- 051936305-1		
	Município: América Dourada		ETAPA DO PROJETO/FASE: Projeto Concluído
	DESENVOLVIMENTO: Adevaldo Gomes da Silva Júnior Contato: Adevaldo (74) 6920-4588 / Vandré (74) 869731718 DATA: 19/10/2021	PROJETO: Mapeamento de Rotas Escolares	
		TÍTULO: Rota Escolar América Dourada	

Rota 48

Fazenda Nova / Escola Neczy Novaes – Distrito de Prevenido

Vespertino



DESCRIÇÃO DA ROTA: Inicia-se em Fazenda Nova ($E = 217658,510$ $N = 8722281,332$) passa pela Fazenda Baixão ($E = 221948,565$ $N = 8727202,489$) Finalizando na Escola Neczy Novaes ($E = 225389,423$ $N = 8730098,280$) percorrendo com as viagens de busca e entrega dos alunos um total de 42,00 Km

Rota 48

	CLIENTE: Prefeitura Municipal de América Dourada CNPJ: 13.891.536/0001-96	
	Adevaldo Gomes da Silva Júnior - Engenheiro Civil CREA-BA nº- 051936305-1	
	Município: América Dourada	
	ETAPA DO PROJETO/FASE: Projeto Concluído	
DESENVOLVIMENTO: Adevaldo Gomes da Silva Júnior Contato: Adevaldo (74) 6900-6588 / Vandré (74) 669751716 DATA: 19/10/2021	PROJETO: Mapeamento de Rotas Escolares	ENDEREÇO: Avenida Santa Gertrudes
	TÍTULO: Rota Escolas América Dourada	
		FRANCHA: 00

Fazenda Funil / Escola Necy Novaes – Distrito de Preavenido Matutino



DESCRIÇÃO DA ROTA: Inicia-se em Funil (**E = 221642,695 N = 8726231,835**) Finalizando na Escola Necy Novaes (**E = 225389,423 N = 8730098,280**) percorrendo com as viagens de busca e entrega dos alunos um total de 20,00 Km

	CLIENTE: Prefeitura Municipal de América Dourada CNPJ: 13.891.536/0001-96		FRANCHA: 00
	Adevaldo Gomes da Silva Júnior - Engenheiro Civil CREA-BA nº- 051936305-1		
	Município: América Dourada		ETAPA DO PROJETO/FASE: Projeto Concluído
	DESENVOLVIMENTO: Adevaldo Gomes da Silva Júnior Contato: Adevaldo (74) 6900-4588 / Vandré (74) 69751718 DATA: 19/10/2021		
		ENDEREÇO: Avenida Santa Gertrudes	TÍTULO: Rota Escolas América Dourada

Rota 50

Fazenda Goiabas/ Escola Necy Novaes – Distrito de Prevenido

Vespertino



DESCRIÇÃO DA ROTA: Inicia-se em Fazenda Goiabas ($E = 222487,088$ $N = 8722993,742$) passa pela Fazenda Poço Cumprido ($E = 227200,946$ $N = 8724312,545$) Finalizando na Escola Necy Novaes ($E = 225389,423$ $N = 8730098,280$) percorrendo com as viagens de busca e entrega dos alunos um total de 40,00 Km

	CLIENTE: Prefeitura Municipal de América Dourada CNPJ: 13.891.536/0001-96		FRANCHA: 00
	Adevaldo Gomes da Silva Júnior - Egeheiro Civil CREA-BA nº- 051936305-1		
DESENVOLVIMENTO: Adevaldo Gomes da Silva Júnior Contato: Adevaldo (74) 6920-4698 / Vandré (74) 69751718 DATA: 19/10/2021	ETAPA DO PROJETO/FASE: Projeto Concluído		ENDEREÇO: Avenida Santa Gertrudes
	PROJETO: Mapeamento de Rotas Escolares		
TÍTULO: Rota Escolas América Dourada			

Rota 51

Fazenda Girei / Creche Mãe naninha – distrito de Prevenido

Matutino



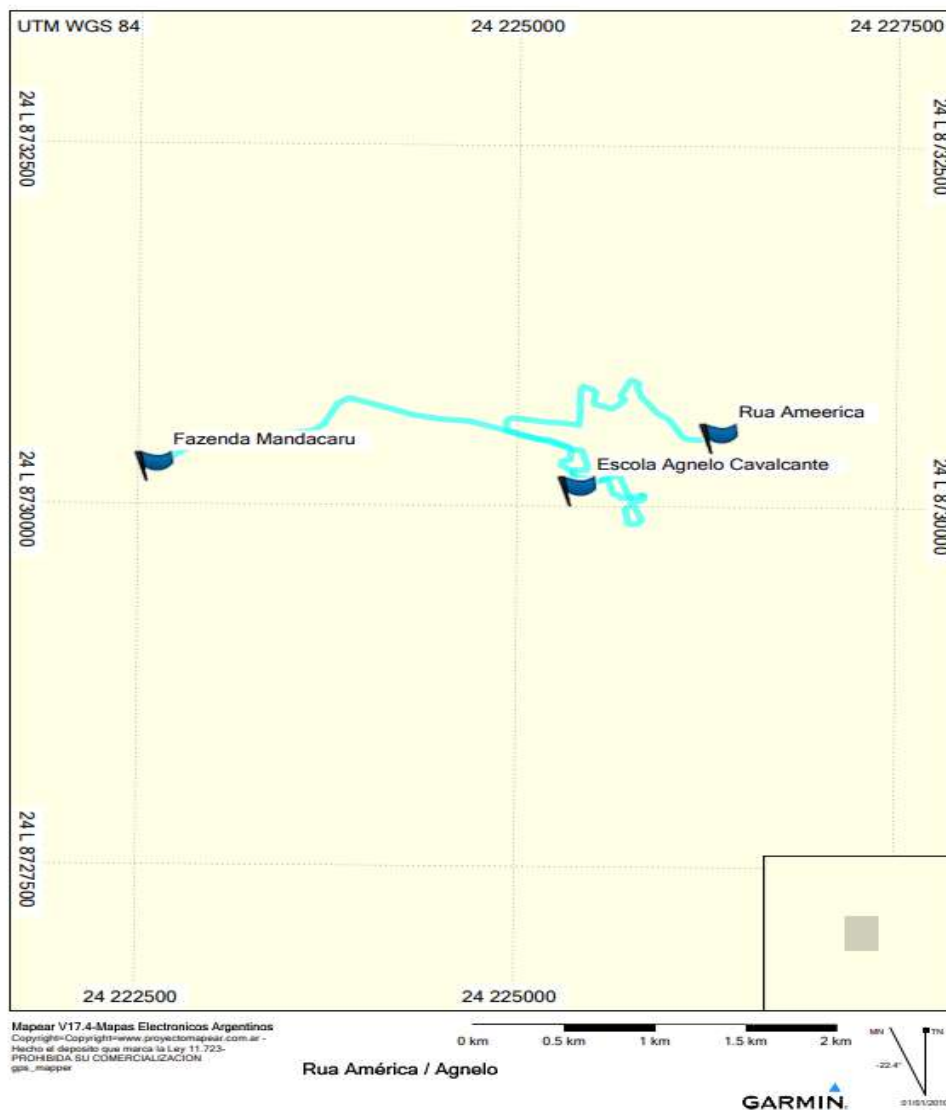
DESCRIÇÃO DA ROTA: Inicia-se em Fazenda Girei (E = 228710,129 N = 8727234,112) Finalizando na Creche Mãe Naninha (E = 225811,995 N = 8729901,308) percorrendo com as viagens de busca e entrega dos alunos um total de 12,6 Km

	CLIENTE: Prefeitura Municipal de América Dourada CNPJ: 13.891.536/0001-96	
	Adevaldo Gomes da Silva Júnior - Engenheiro Civil CREA-BA nº- 051936305-1	
	Município: América Dourada	
	ETAPA DO PROJETO/FASE: Projeto Concluído	
DESENVOLVIMENTO: Adevaldo Gomes da Silva Júnior Contato: Adevaldo (74) 6920-4588 / Vandré (74) 869751718 DATA: 19/10/2021	PROJETO: Mapeamento de Rotas Escolares	ENDEREÇO: Avenida Santa Gertrudes
	TÍTULO: Rota Escolar América Dourada	FRANCHA: 00

Rota 52

Rua América / Escola Agnelo Cavalcante – Distrito de Prevenido

Noturno



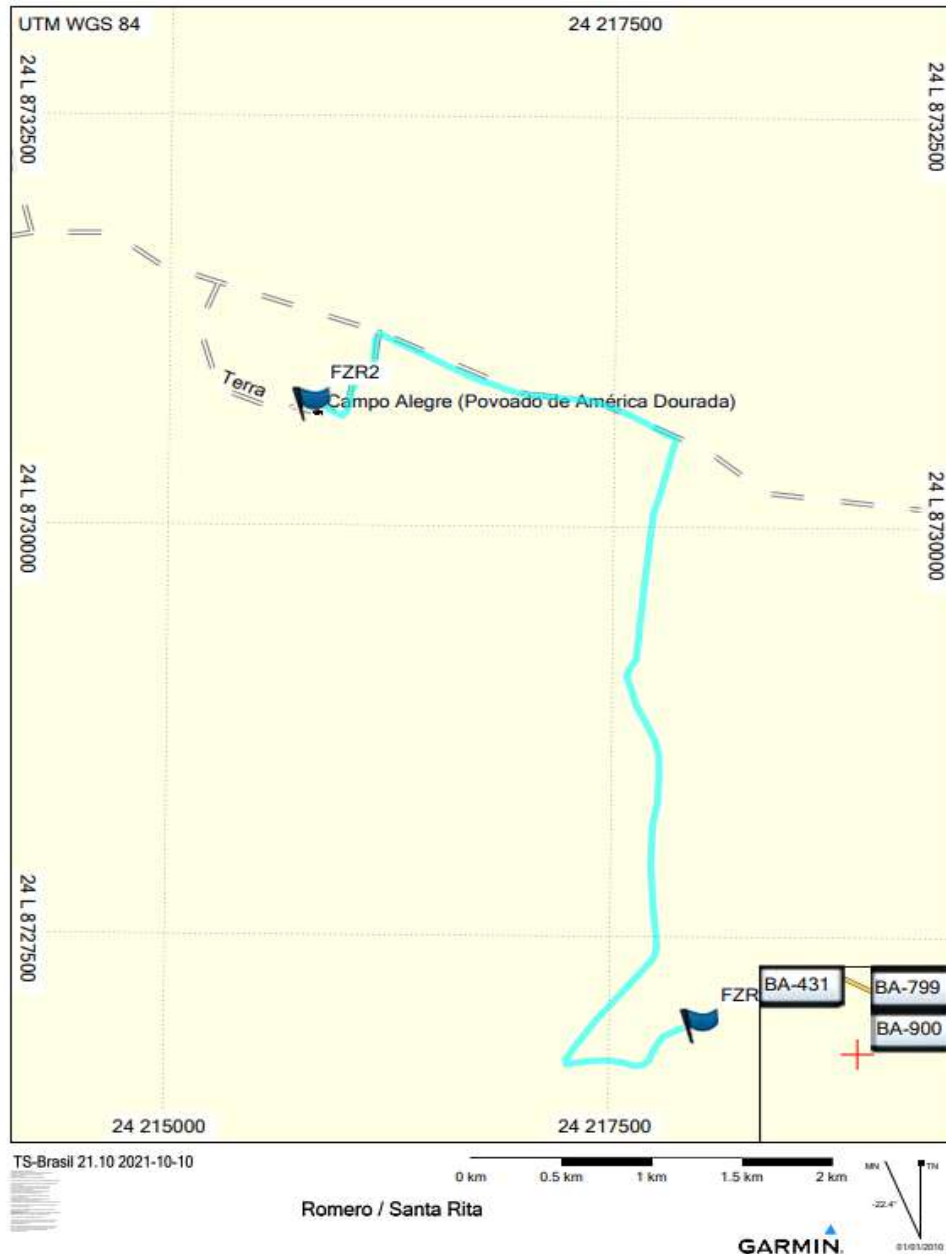
DESCRIÇÃO DA ROTA: Inicia-se em Rua América (E = 226325,005 N = 8730474,684) passa pela Fazenda Mandacaru (E = 222596,539 N = 8730252,812) Finalizando na Escola Neco Novaes (E = 225389,423 N = 8730098,280) percorrendo com as viagens de busca e entrega dos alunos um total de 16,4 Km

	CLIENTE: Prefeitura Municipal de América Dourada CNPJ: 13.891.536/0001-96	
	Adevaldo Gomes da Silva Júnior - Engenheiro Civil CREA-BA nº: 051936305-1	
	Município: América Dourada	
	ETAPA DO PROJETO/FASE: Projeto Concluído	
DESENVOLVIMENTO: Adevaldo Gomes da Silva Júnior Contato: Adevaldo (74) 6900-4588 / Vandré (74) 869751718 DATA: 19/10/2021	PROJETO: Mapeamento de Rotas Escolares	ENDEREÇO: Avenida Santa Gertrudes
	TÍTULO: Rota Escolas América Dourada	
	FRANCHA: 00	

Rota 53

Fazenda Romero / Escola Santa Rita – Povoado Campo Alegre

Matutino

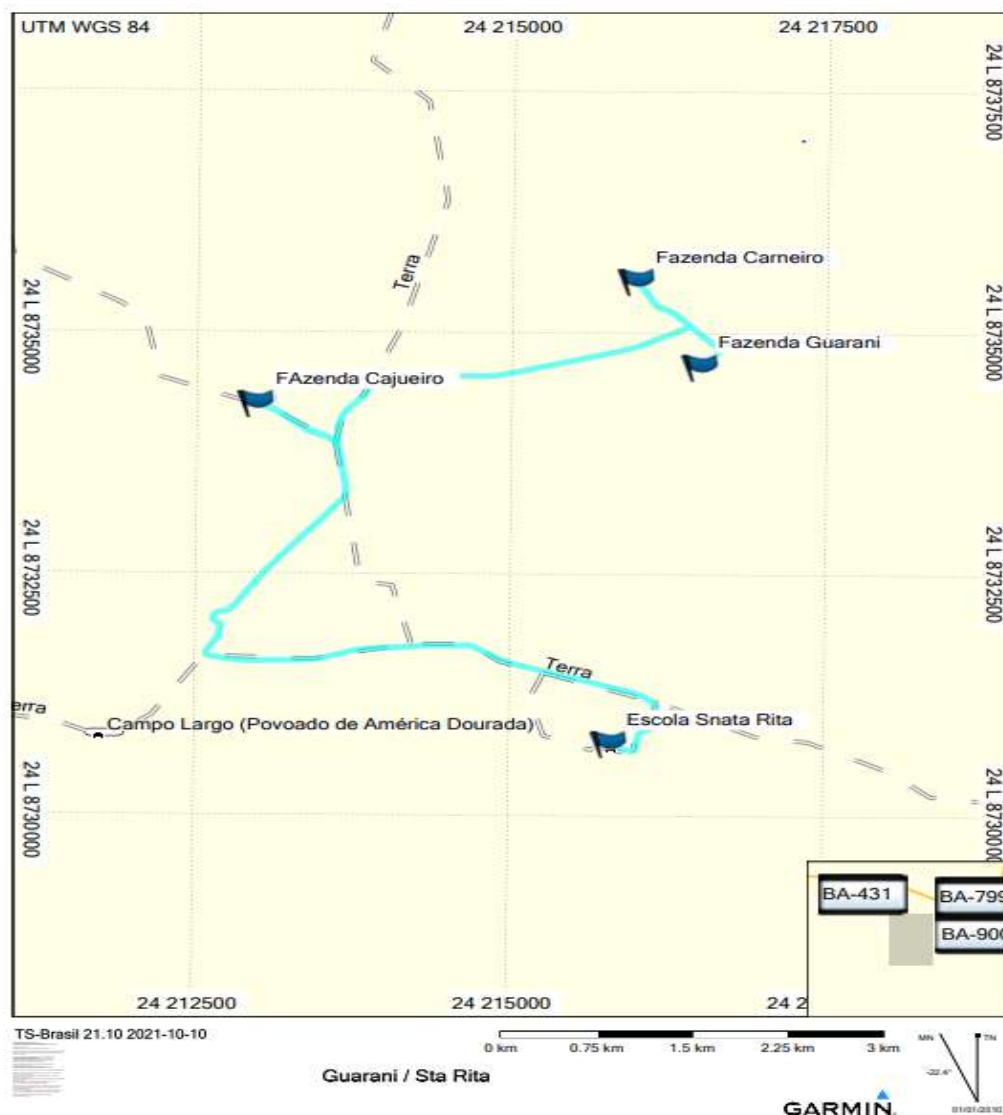


DESCRIÇÃO DA ROTA: Inicia-se em Fazenda Romero (**E** = 218016,547 **N** = 8726961,015) Finalizando na Escola Santa Rita (**E** = 225389,423 **N** = 8730098,280) percorrendo com as viagens de busca e entrega dos alunos um total de 16 Km

	CLIENTE: Prefeitura Municipal de América Dourada CNPJ: 13.891.536/0001-96		FRANCHA: 00
	Adevaldo Gomes da Silva Júnior - Engenheiro Civil CREA-BA nº- 051936305-1		
	Município: América Dourada		ETAPA DO PROJETO/FASE: Projeto Concluído
	DESENVOLVIMENTO: Adevaldo Gomes da Silva Júnior Consultor Avenida (74) 6900-4688 / Vandrê (74) 489751718 DATA: 19/10/2021		
		ENDEREÇO: Avenida Santa Gertrudes	
		TÍTULO: Rota Escolas América Dourada	

Rota 54

Fazenda Guarani / Escola Santa Rita – Povoado Campo Alegre Matutino



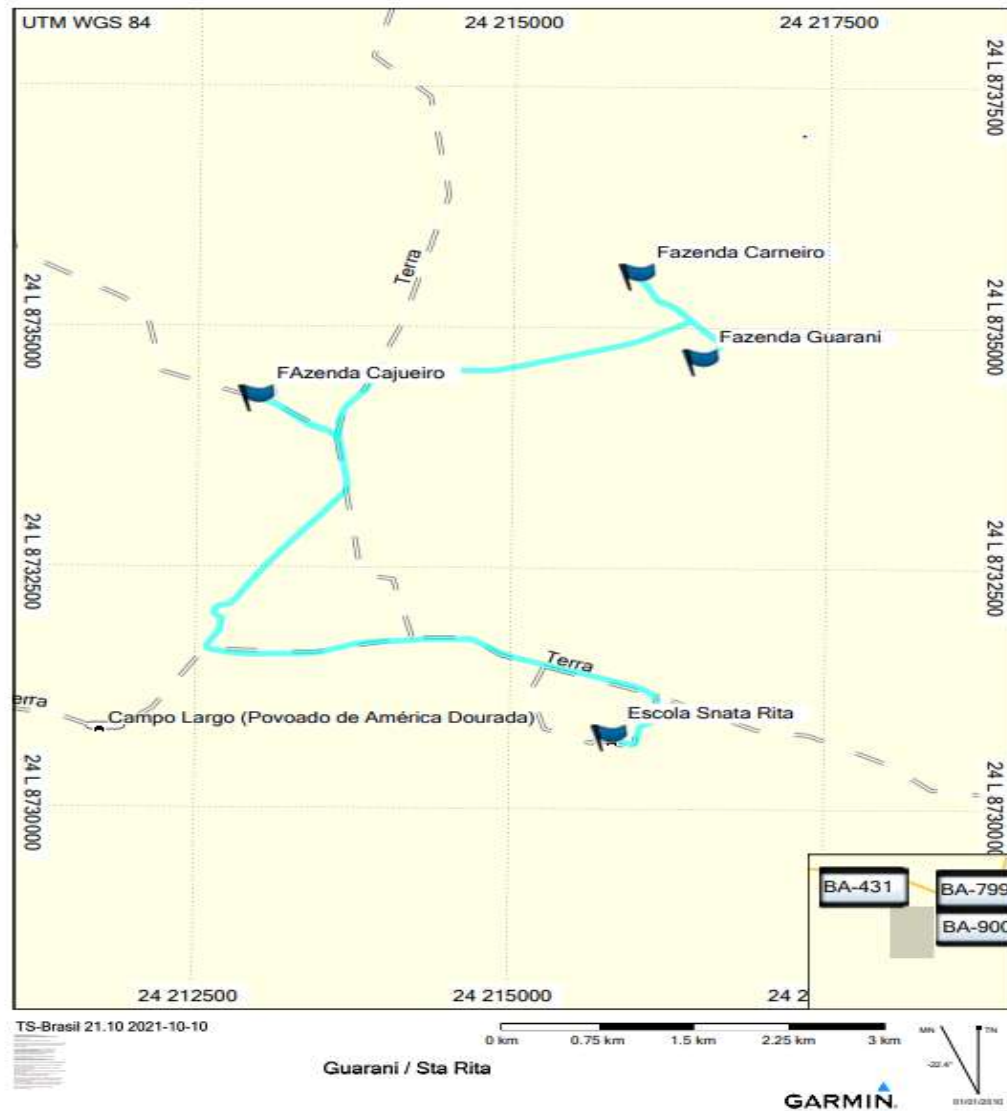
DESCRIÇÃO DA ROTA: Inicia-se em Fazenda Guarani (E = 216484,351 N = 8734648,222) passa pela Fazenda Cajueiro (E = 215981,879 N = 8735528,763) passa pela Fazenda Carneiro (E = 212973,015 N = 8734247,612) Finalizando na Escola Santa Rita (E = 225389,423 N = 8730098,280) percorrendo com as viagens de busca e entrega dos alunos um total de 28,26 Km

	CLIENTE: Prefeitura Municipal de América Dourada CNPJ: 13.891.536/0001-96		FRANCHA: 00
	Adevaldo Gomes da Silva Júnior - Engenheiro Civil CREA-BA nº: 051936305-1		
	Município: América Dourada		ETAPA DO PROJETO/FASE: Projeto Concluído
	DESENVOLVIMENTO: Adevaldo Gomes da Silva Júnior Contato: Adevaldo (74) 6920-4698 / Vandré (74) 869751718 DATA: 19/10/2021		
		ENDEREÇO: Avenida Santa Rita Guarani	TÍTULO: Rota Escolas América Dourada

Rota 55

Fazenda Guarani / Escola Santa Rita – Povoado de Campo Alegre

Vespertino



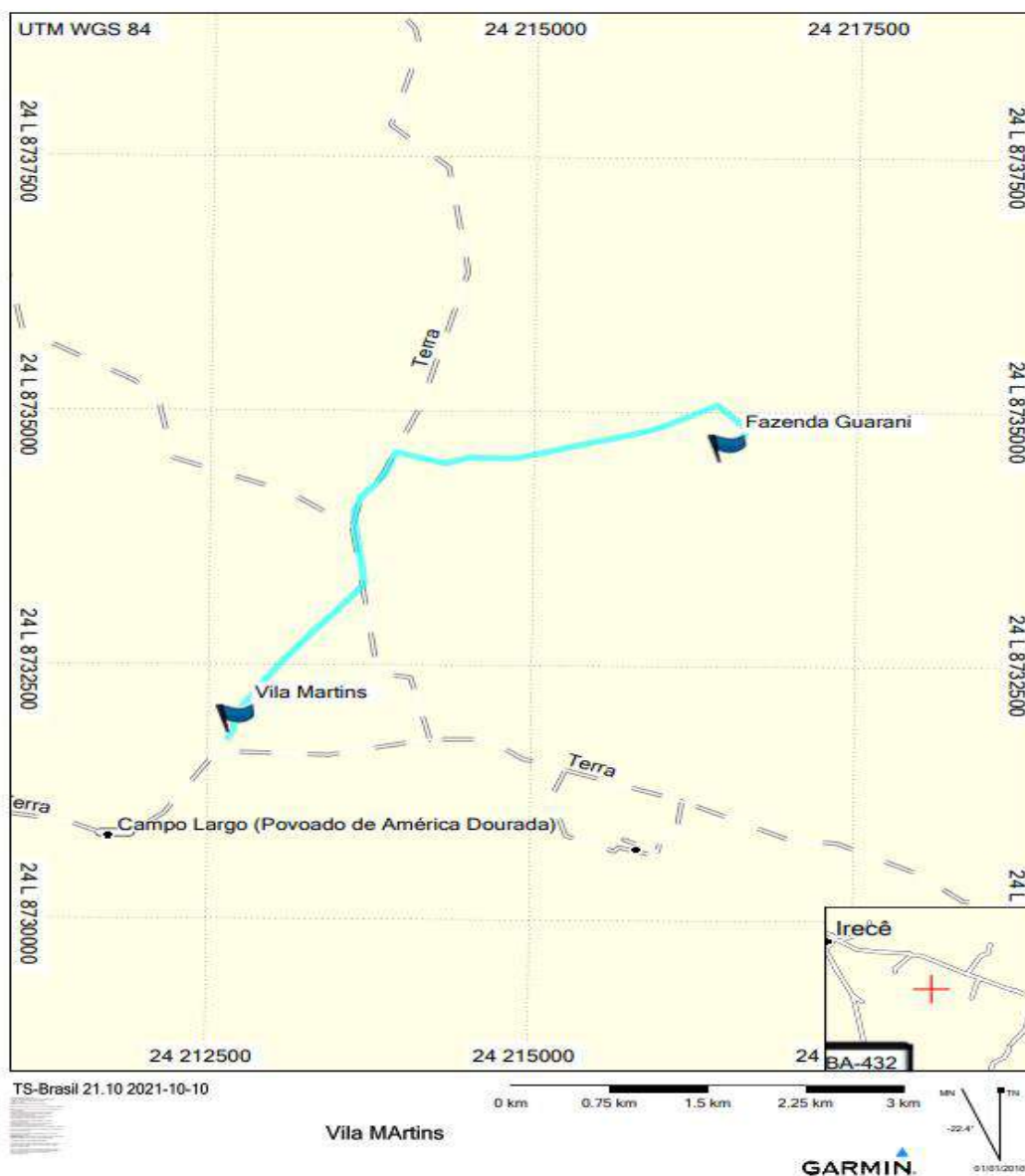
DESCRIÇÃO DA ROTA: Inicia-se em Fazenda Guarani (E = 216484,351 N = 8734648,222) passa pela Fazenda Cajueiro (E = 215981,879 N = 8735528,763) passa pela Fazenda Carneiro (E = 212973,015 N = 8734247,612) Finalizando na Escola Santa Rita (E = 225389,423 N = 8730098,280) percorrendo com as viagens de busca e entrega dos alunos um total de 28,26 Km

 <p>GOMES ENGENHARIA CORPORATIVO, TÉCNICO E CONSULTORIA</p>	<p>CLIENTE: Prefeitura Municipal de América Dourada CNPJ: 13.891.536/0001-96</p>		<p>FRANCHA: 00</p>
	<p>Adevaldo Gomes da Silva Júnior - Engenheiro Civil CREA-BA nº: 051936305-1</p>		
 <p>DESENVOLVIMENTO: Adevaldo Gomes da Silva Júnior Consultor Atividade: (74) 6900-4588 / Vandré (74) 69751718 DATA: 19/10/2021</p>	<p>ETAPA DO PROJETO/FASE: Projeto Concluído</p>		<p>PROJETO: Mapeamento de Rotas Escolares</p>
	<p>ENDERECO: Av. Santa Rita Guarani</p>		

Rota 56

Vila Martins / Santa Rita – Povoado Campo Alegre

Noturno



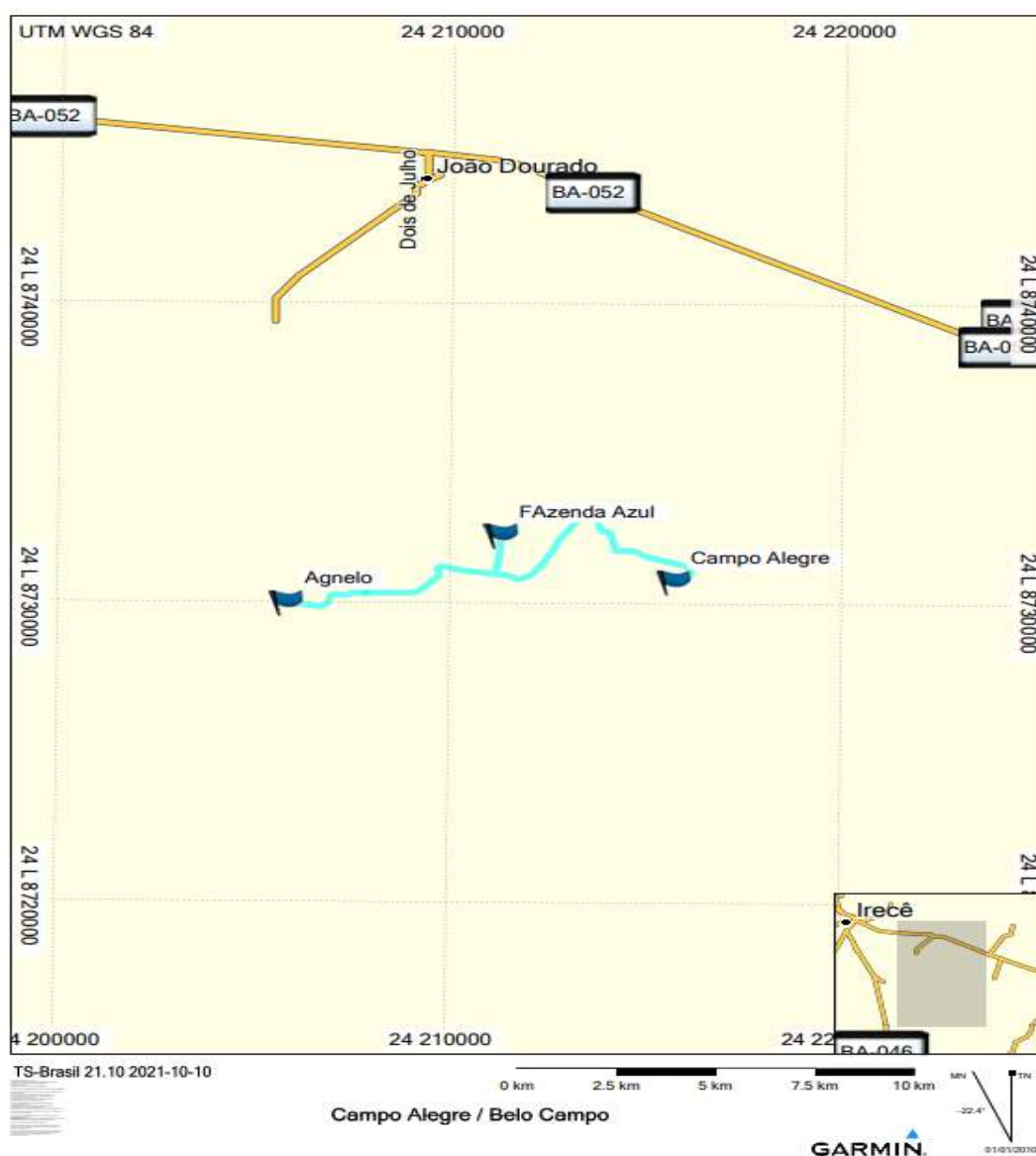
DESCRIÇÃO DA ROTA: Inicia-se no Povoado de Vila Martins (**E = 212713,552 N = 8731964,451**) Finalizando na Santa Rita (**E = 216484,351 N = 8734648,222**) percorrendo com as viagens de busca e entrega dos alunos um total de 12,6 Km

	CLIENTE: Prefeitura Municipal de América Dourada CNPJ: 13.891.536/0001-96		FRANCHA: 00
	Adevaldo Gomes da Silva Júnior - Engenheiro Civil CREA-BA nº- 051936305-1		
	Município: América Dourada		ETAPA DO PROJETO/FASE: Projeto Concluído
	DESENVOLVIMENTO: Adevaldo Gomes da Silva Júnior Contato: Adevaldo (74) 6920-4588 / Vandré (74) 86973178 DATA: 19/10/2021	PROJETO: Mapeamento de Rotas Escolares	
TÍTULO: Rota Escolar América Dourada			

Rota 57

Campo Alegre / Escola Agnelo Francisco – Distrito de Belo Campo

Matutino



DESCRIÇÃO DA ROTA: Inicia-se no Povoado Campo Alegre (**E** = 215700,896 **N** = 8730695,876) passa pela Fazenda Azul (**E** = 211309,866 **N** = 8732222,349) Finalizando na Escola Agnelo (**E** = 205862,100 **N** = 8729956,267) percorrendo com as viagens de busca e entrega dos alunos um total de 35,00 Km

 <p>GOMES ENGENHARIA CORPORATIVA, FUNDADAÇÃO E SUCESSÃO</p>	<p>CLIENTE: Prefeitura Municipal de América Dourada CNPJ: 13.891.536/0001-96</p>		<p>FRANCHA: 00</p>
	<p>Adevaldo Gomes da Silva Júnior - Engenheiro Civil CREA-BA nº- 051936305-1</p>		
 <p>Vandré</p>	<p>Município: América Dourada</p>		<p>ETAPA DO PROJETO/FASE: Plano Conciso</p>
	<p>DESENVOLVIMENTO: Adevaldo Gomes da Silva Júnior Contato: Adevaldo (74) 6900-4588 / Vandré (74) 869751718 DATA: 19/10/2021</p>		
		<p>ENDEREÇO: Avenida Santa Gertrudes</p>	
		<p>TÍTULO: Rota Escolas América Dourada</p>	

Rota 58

Campo Alegre / Escola Agnelo Francisco – Distrito de Belo Campo

Vespertino



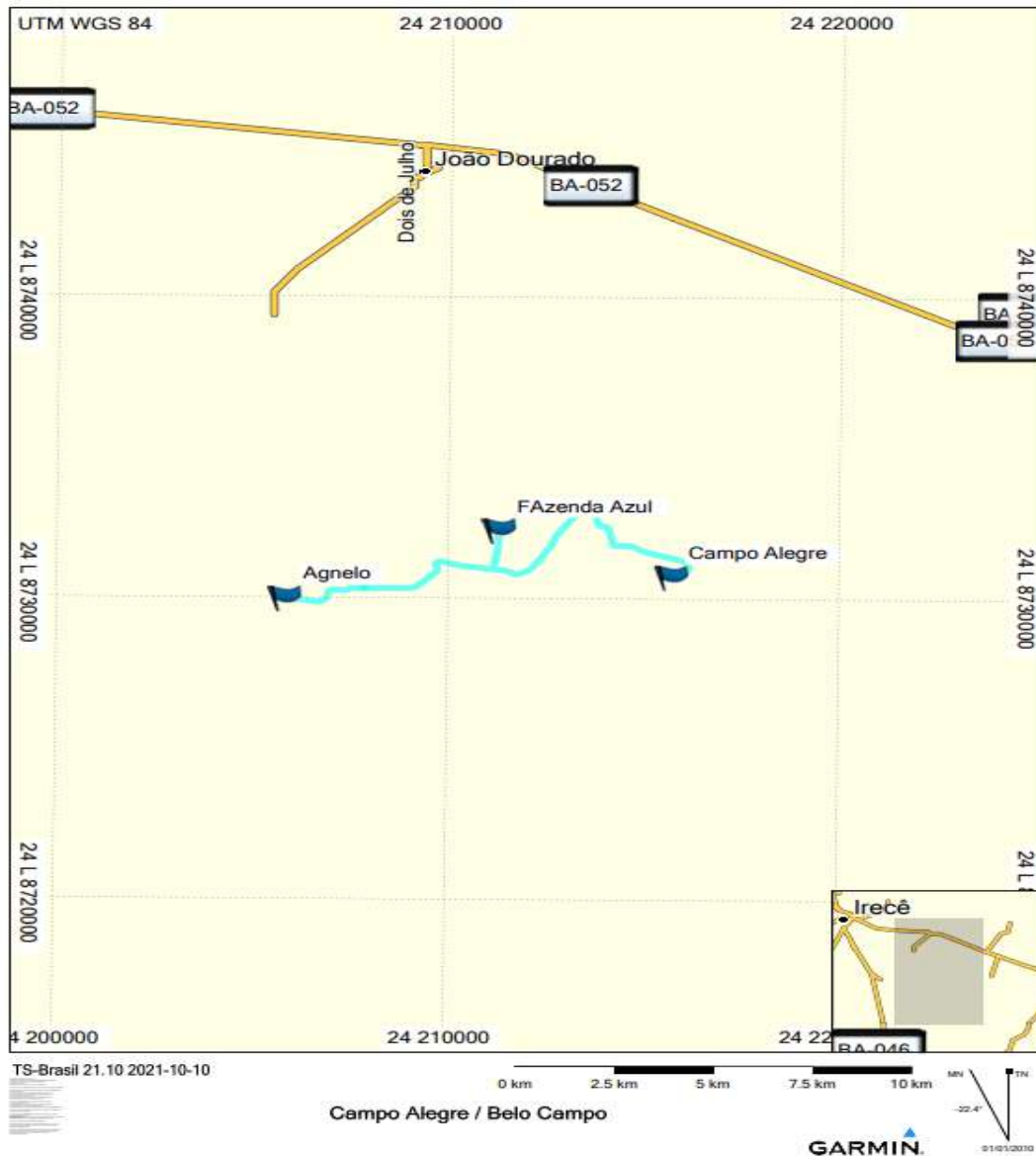
DESCRIÇÃO DA ROTA: Inicia-se no Povoado Campo Alegre ($E = 215700,896$ $N = 8730695,876$) passa pela Fazenda Azul ($E = 211309,866$ $N = 8732222,349$) Finalizando na Escola Agnelo ($E = 205862,100$ $N = 8729956,267$) percorrendo com as viagens de busca e entrega dos alunos um total de 35,00 Km

 <p>GOMES ENGENHARIA CORRETORES FUNDIÁRIOS E IMOBILIÁRIOS</p>	<p>CLIENTE: Prefeitura Municipal de América Dourada CNPJ: 13.891.536/0001-96</p>		FRANCHA:	
	<p>Adevaldo Gomes da Silva Júnior - Engenheiro Civil CREA-BA nº: 051936305-1</p>			00
 <p>DESENVOLVIMENTO: Adevaldo Gomes da Silva Júnior Consultor</p>	<p>ETAPA DO PROJETO/FASE: Projeto Concluído</p>		FRANCHA:	
	<p>PROJETO: Mapeamento de Rotas Escolares</p> <p>ENDEREÇO: Avenida Santa Gertrudes</p>			00
<p>DATA: 19/10/2021</p>		<p>TÍTULO: Rota Escolas América Dourada</p>		

Rota 59

Campo Alegre / Escola Agnelo Francisco – Distrito de Belo Campo

Noturno



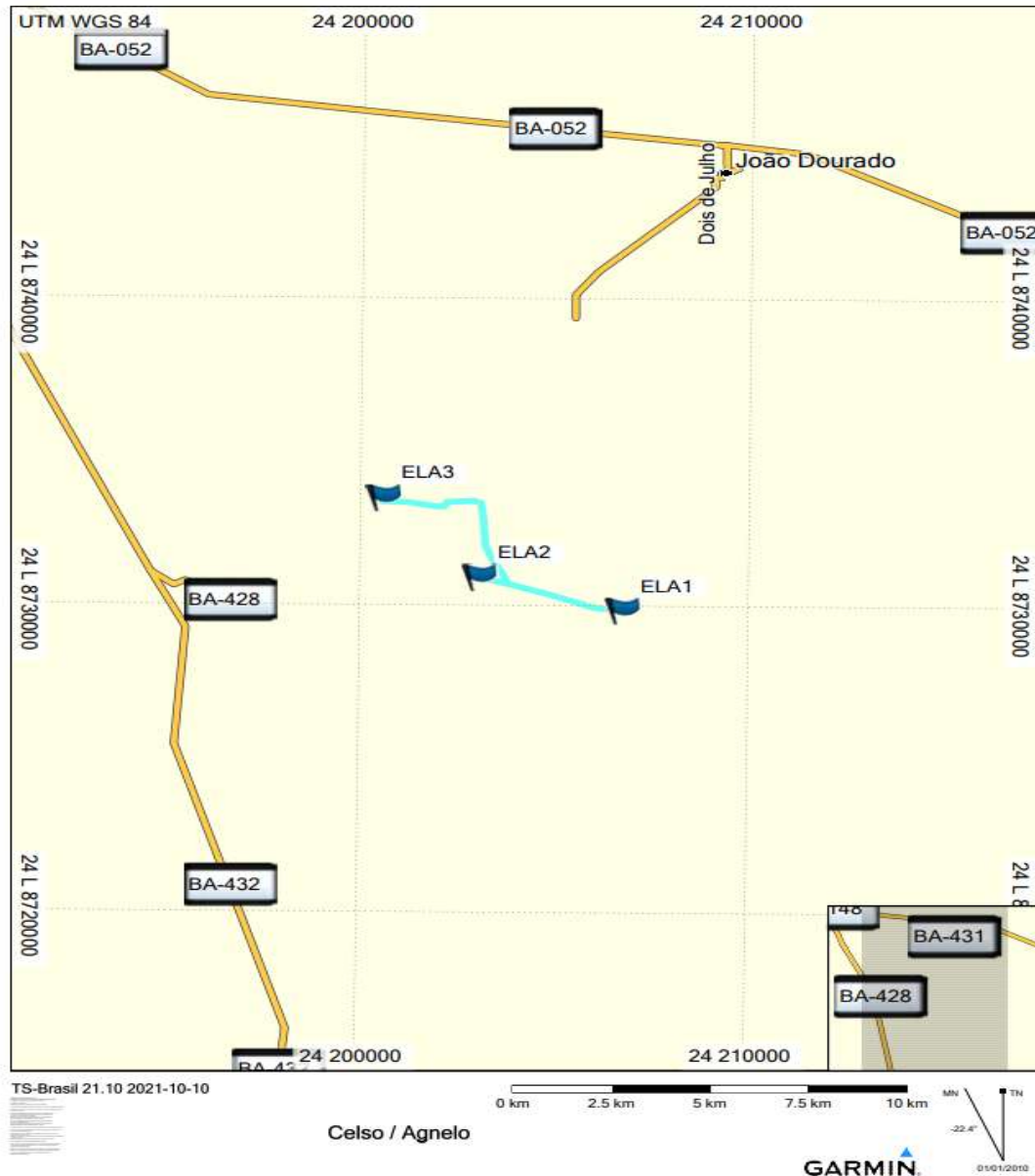
DESCRIÇÃO DA ROTA: Inicia-se no Povoado Campo Alegre (E = 215700,896 N = 8730695,876) passa pela Fazenda Azul (E = 211309,866 N = 8732222,349) Finalizando na Escola Agnelo (E = 205862,100 N = 8729956,267) percorrendo com as viagens de busca e entrega dos alunos um total de 35,00 Km

	CLIENTE: Prefeitura Municipal de América Dourada CNPJ: 13.891.536/0001-96		FRANCHA: 00
	Adevaldo Gomes da Silva Júnior - Engenheiro Civil CREA-BA nº- 051936305-1		
	Município: América Dourada		ETAPA DO PROJETO/FASE: Projeto Concluído
	DESENVOLVIMENTO: Adevaldo Gomes da Silva Júnior Contato: Adevaldo (74) 6920-4588 / Vandré (74) 69751718 DATA: 19/10/2021	PROJETO: Mapeamento de Rotas Escolares	
TÍTULO: Rota Escola América Dourada			

Rota 60

Fazenda de Celso / Agnelo Francisco - Distrito de Belo Campo

Matutino



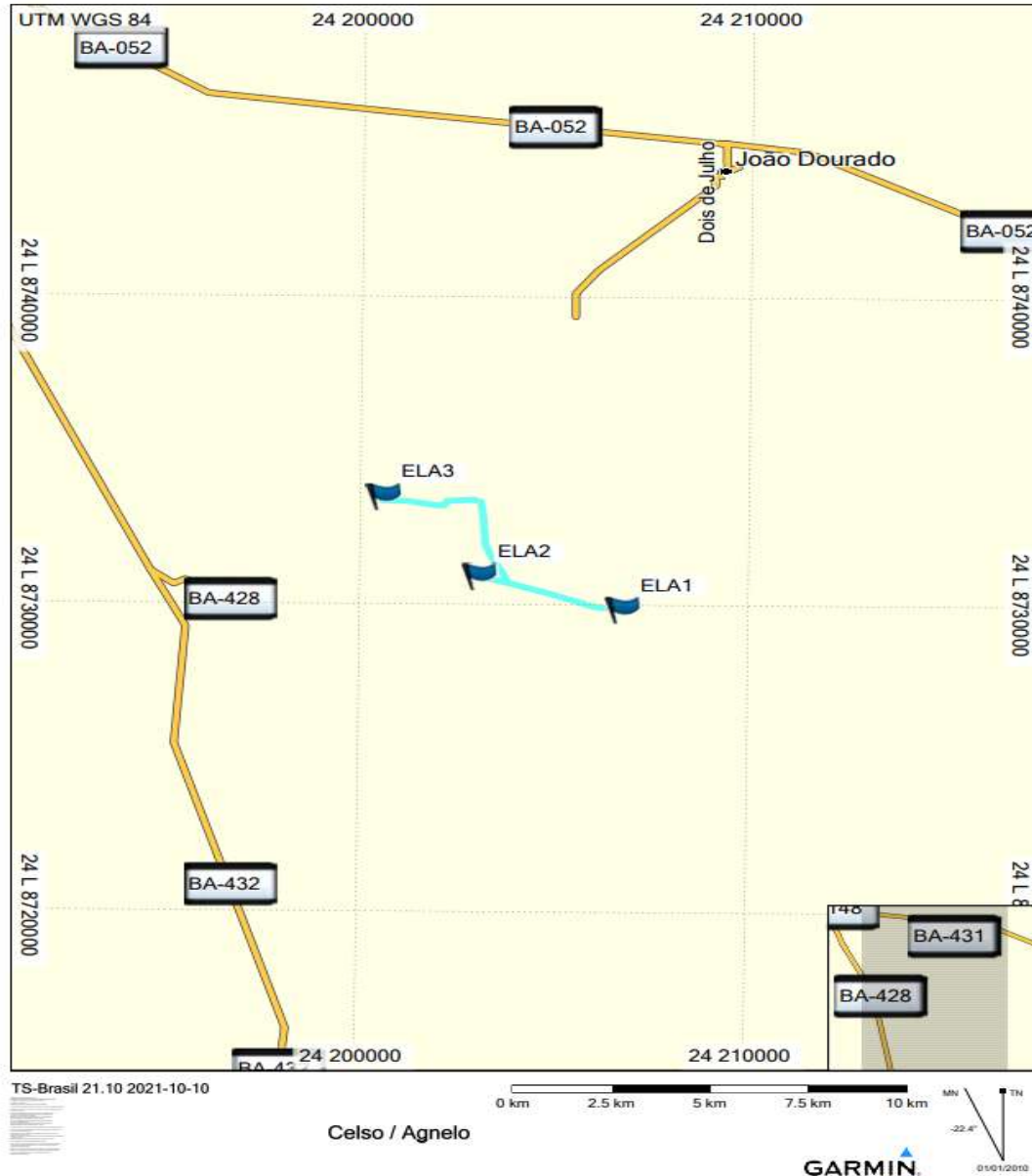
DESCRIÇÃO DA ROTA: Inicia-se na Fazenda de Celso ($E = 200601,097$ $N = 8733462,270$) passa pela Babilônia ($E = 203100,009$ $N = 8730877,855$) Finalizando na Escola Agnelo ($E = 205862,100$ $N = 8729956,267$) percorrendo com as viagens de busca e entrega dos alunos um total de 20,60 Km

 <p>GOMES ENGENHARIA CORPORATIVO, PROJETO & GESTÃO</p>	<p>CLIENTE: Prefeitura Municipal de América Dourada CNPJ: 13.891.536/0001-96</p>		<p>FRANCHA: 00</p>
	<p>Adevaldo Gomes da Silva Júnior - Engenheiro Civil CREA-BA nº- 051936305-1</p>		
 <p>DESENVOLVIMENTO: Adevaldo Gomes da Silva Júnior Consultor Aprovado (74) 6900-4588 / Vandeé (74) 869751718 DATA: 19/10/2021</p>	<p>ETAPA DO PROJETO/FASE: Projeto Concluído</p>		
	<p>PROJETO: Mapeamento de Rotas Escolares</p>	<p>ENDEREÇO: Avenida Santa Gertrudes</p>	<p>TÍTULO: Rota Escolar América Dourada</p>

Rota 61

Fazenda de Celso / Agnelo Francisco- Distrito de Belo Campo

Noturno



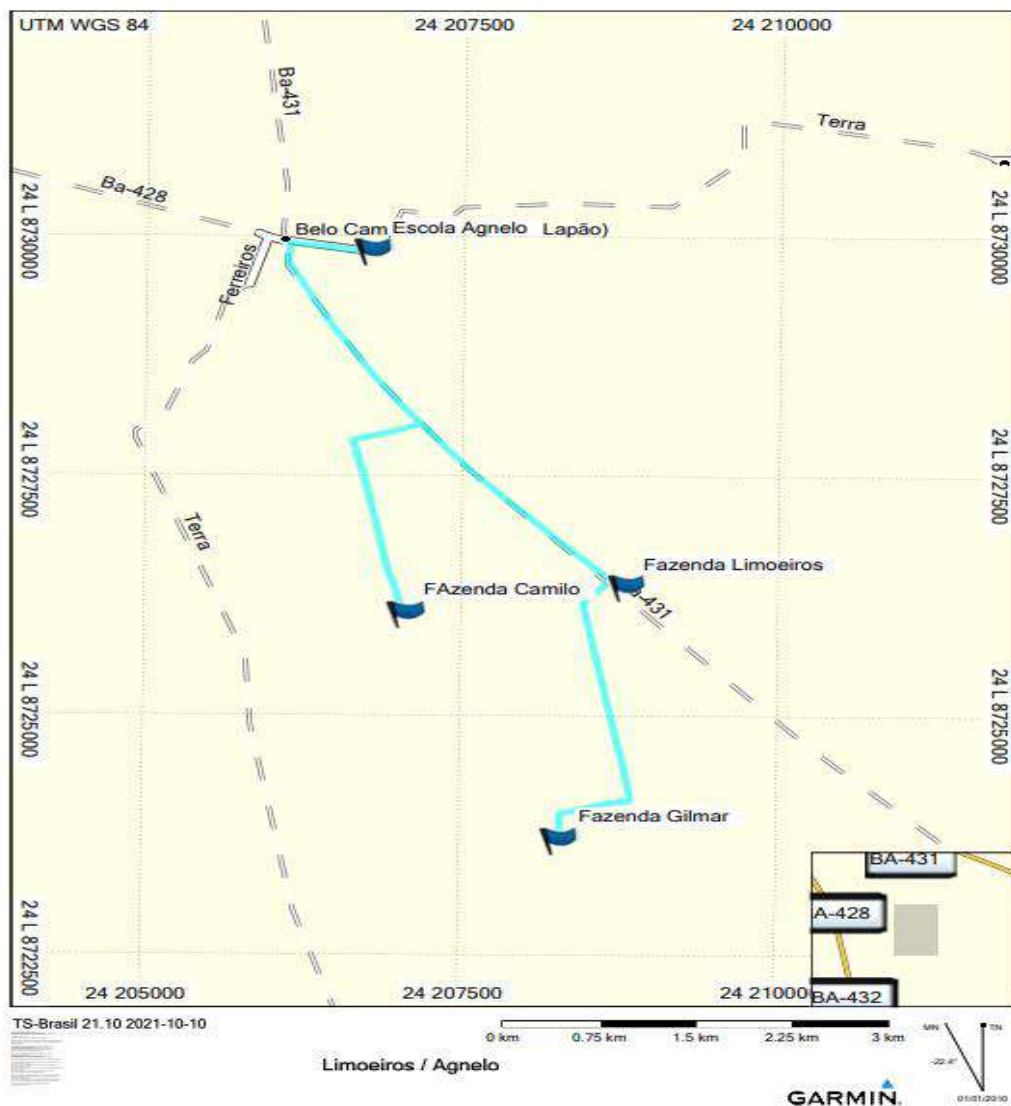
DESCRIÇÃO DA ROTA: Inicia-se na Fazenda de Celso ($E = 200601,097$ $N = 8733462,270$) passa pela Babilônia ($E = 203100,009$ $N = 8730877,855$) Finalizando na Escola Agnelo ($E = 205862,100$ $N = 8729956,267$) percorrendo com as viagens de busca e entrega dos alunos um total de 20,60 Km

	CLIENTE: Prefeitura Municipal de América Dourada CNPJ: 13.891.536/0001-96		FRANCHA: 00
	Adevaldo Gomes da Silva Júnior - Egeheiro Civil CREA-BA nº- 051936305-1		
	Município: América Dourada		ETAPA DO PROJETO/FASE: Projeto Concluído
	DESENVOLVIMENTO: Adevaldo Gomes da Silva Júnior Contrato Assinado (74) 6900-658 / Vande (74) 69751718 DATA: 19/10/2021	PROJETO: Mapeamento de Rotas Escolares	
TÍTULO: Rota Escolas América Dourada			

Rota 62

Limoeiros / Agnelo Francisco - Distrito de Belo Campo

Matutino



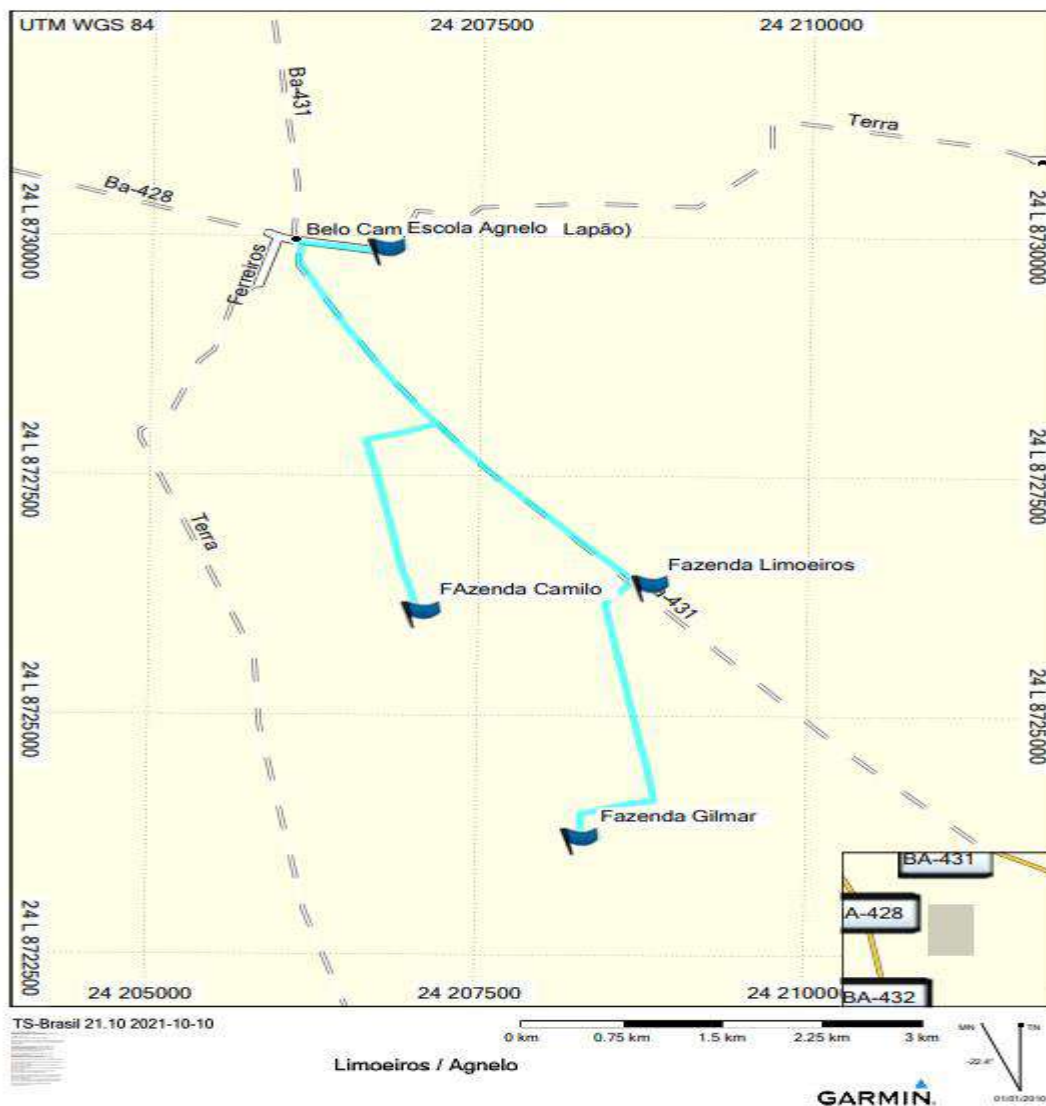
DESCRIÇÃO DA ROTA: Inicia-se na Fazenda Limoeiros (**E = 208789,574 N = 8726324,093**) passa pela Fazenda Gilmar (**E = 208300,943 N = 8723688,973**) passa pela Fazenda Camilo (**E = 207058,664 N = 8726043,045**) Finalizando na Escola Agnelo (**E = 205862,100 N = 8729956,267**) percorrendo com as viagens de busca e entrega dos alunos um total de 34,00 Km

	CLIENTE: Prefeitura Municipal de América Dourada CNPJ: 13.891.536/0001-96		FRANCHA: 00
	Adevaldo Gomes da Silva Júnior - Engenheiro Civil CREA-BA nº- 051936305-1		
	Município: América Dourada		ETAPA DO PROJETO/FASE: Projeto Concluído
	DESENVOLVIMENTO: Adevaldo Gomes da Silva Júnior Contato: Adevaldo (74) 6920-4698 / Vandré (74) 69751718 DATA: 19/10/2021	PROJETO: Mapeamento de Rotas Escolares	
TÍTULO: Rota Escolas América Dourada			

Rota 63

Limoeiros / Agnelo Francisco - Distrito de Belo Campo

Vespertino



DESCRIÇÃO DA ROTA: Inicia-se na Fazenda Limoeiros (E = 208789,574 N = 8726324,093) passa pela Fazenda Gilmar (E = 208300,943 N = 8723688,973) passa pela Fazenda Camilo (E = 207058,664 N = 8726043,045) Finalizando na Escola Agnelo (E = 205862,100 N = 8729956,267) percorrendo com as viagens de busca e entrega dos alunos um total de 34,00 Km

	CLIENTE: Prefeitura Municipal de América Dourada CNPJ: 13.891.536/0001-96		FRANCHA: 00
	Adevaldo Gomes da Silva Júnior - Engenheiro Civil CREA-BA nº: 051936305-1		
	Município: América Dourada		ETAPA DO PROJETO/FASE: Projeto Concluído
	DESENVOLVIMENTO: Adevaldo Gomes da Silva Júnior Consultor	PROJETO: Mapeamento de Rotas Escolares	
DATA: 19/10/2021	TÍTULO: Rota Escolas América Dourada		

Rota 64

Limoeiros / Agnelo Francisco

Noturno



DESCRIÇÃO DA ROTA: Inicia-se na Fazenda Limoeiros (**E = 208789,574 N = 8726324,093**) passa pela Fazenda Gilmar (**E = 208300,943 N = 8723688,973**) passa pela Fazenda Camilo (**E = 207058,664 N = 8726043,045**) Finalizando na Escola Agnelo (**E = 205862,100 N = 8729956,267**) percorrendo com as viagens de busca e entrega dos alunos um total de 34,00 Km

	CLIENTE: Prefeitura Municipal de América Dourada CNPJ: 13.891.536/0001-96		FRANCHA: 00
	Adevaldo Gomes da Silva Júnior - Egeheiro Civil CREA-BA nº. 051936305-1		
	Município: América Dourada		ETAPA DO PROJETO/FASE: Projeto Concluído
	DESENVOLVIMENTO: Adevaldo Gomes da Silva Júnior Contato: Adevaldo (74) 6800-4688 / Vandré (74) 869751718 DATA: 19/10/2021	PROJETO: Mapeamento de Rotas Escolares	
TÍTULO: Rota Escolas América Dourada			