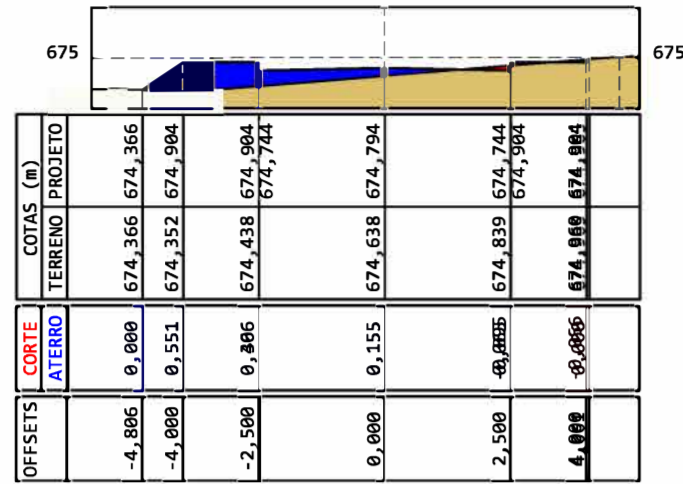



**E0**

Área de corte: 0,066 m<sup>2</sup>  
 Área de aterro: 1,729 m<sup>2</sup>



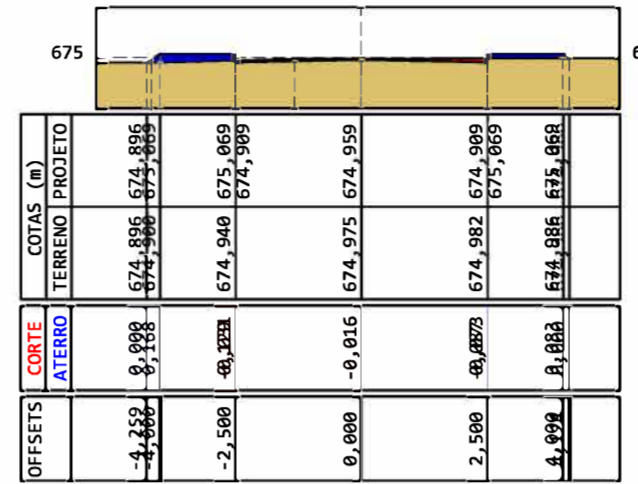
**E1**

Área de corte: 0,000 m<sup>2</sup>  
 Área de aterro: 2,188 m<sup>2</sup>



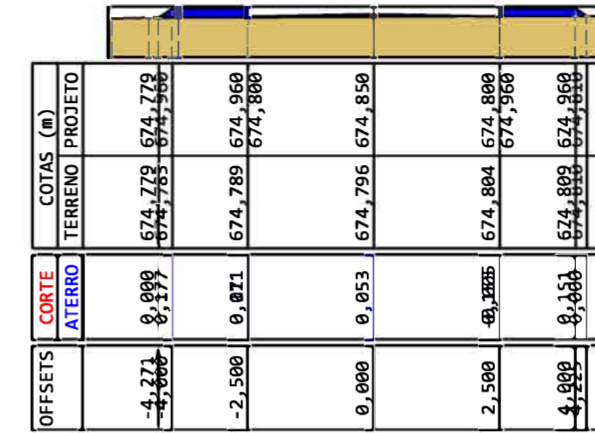
**E2**

Área de corte: 0,189 m<sup>2</sup>  
 Área de aterro: 0,378 m<sup>2</sup>



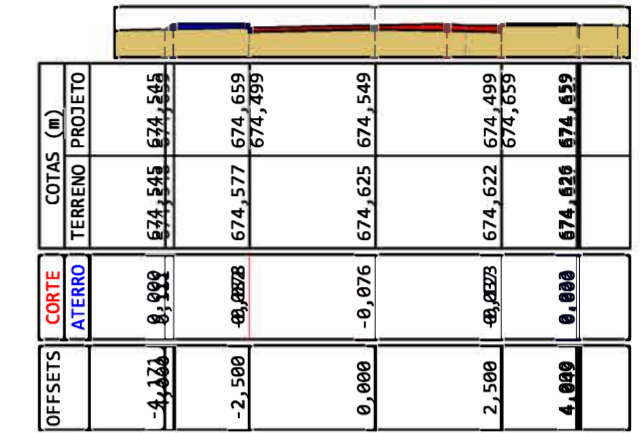
**E3**

Área de corte: 0,000 m<sup>2</sup>  
 Área de aterro: 0,678 m<sup>2</sup>



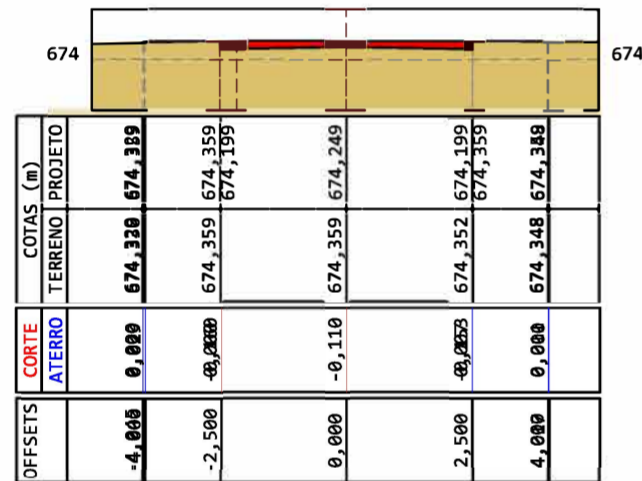
**E4**

Área de corte: 0,466 m<sup>2</sup>  
 Área de aterro: 0,207 m<sup>2</sup>



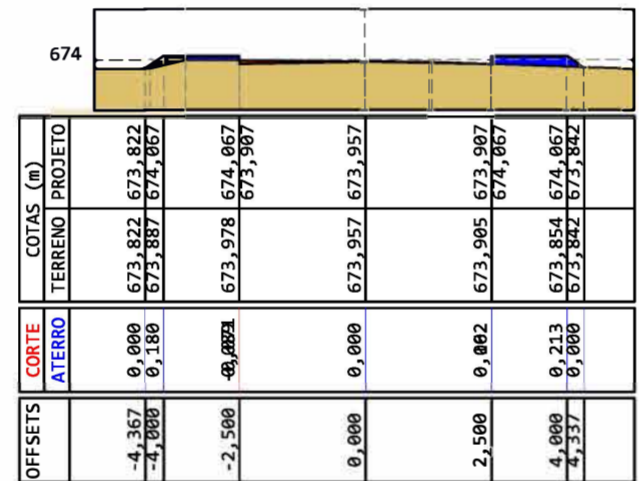
**E5**

Área de corte: 0,675 m<sup>2</sup>  
 Área de aterro: 0,036 m<sup>2</sup>



**E5+19,427**

Área de corte: 0,105 m<sup>2</sup>  
 Área de aterro: 0,497 m<sup>2</sup>



SEÇÕES TRANSVERSAIS PAVIMENTAÇÃO  
 ESCALA 1/150



*Ivan Gonçalves Pereira*  
 Ivan Gonçalves Pereira  
 Engenheiro Civil  
 CREA-BA Nº 052006120-9

OBSERVAÇÕES: 1. MEDIDAS EM METRO. 2. TODAS AS MEDIDAS E QUANTIDADES SEVERÃO SER CONFERIDAS NA OBRA ANTES DE QUALQUER PROCEDIMENTO DE FABRICAÇÃO. 3. DIREITOS AUTORAIS RESERVADOS. ESTE PROJETO NÃO PODERÁ SER REPRODUZIDO OU MODIFICADO (TOTAL OU EM PARTE) SEM A EXPRESSA AUTORIZAÇÃO DOS AUTORES.		PROPRIETÁRIO: IVAN GONÇALVES PEREIRA - CREA BA Nº 052006120-9
TÍTULO: <b>PROJETO DE INFRA-ESTRUTURA URBANA</b> <b>PROJETO DE PAVIMENTAÇÃO</b> <b>SEÇÕES.</b> PROJETO DE PAVIMENTAÇÃO DA VIA - RUA 02 LOT. ISABEL ENTRADA DA CIDADE - AMÉRICA DOURADA /BA.		PRANCHA: <b>05.06</b>
PROPRIETÁRIO: PREFEITURA MUNICIPAL DE AMÉRICA DOURADA / BA.	PAVIMENTAÇÃO	1.484,05m <sup>2</sup>
ENDEREÇO: ENT. DA CIDADE - AMÉRICA DOURADA /BA.	MEIO FIO	537,32m
DATA: NOV / 2022	DESENHO: IVAN	ESCALA: 1/125
ESCALA: INDICADA		