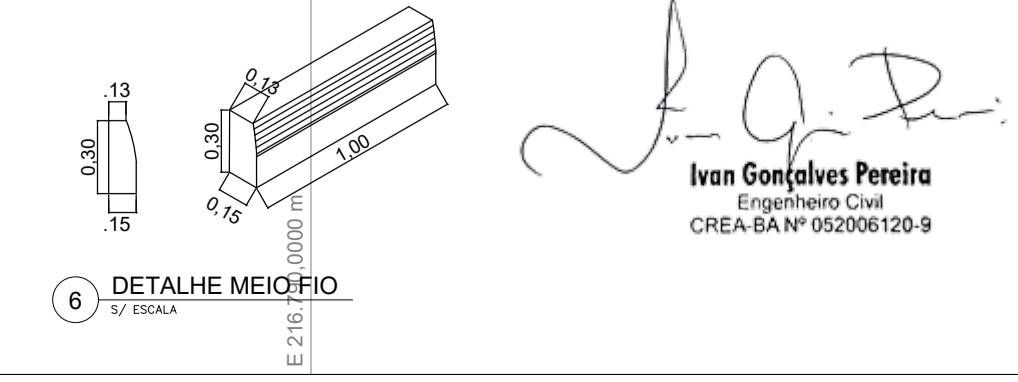
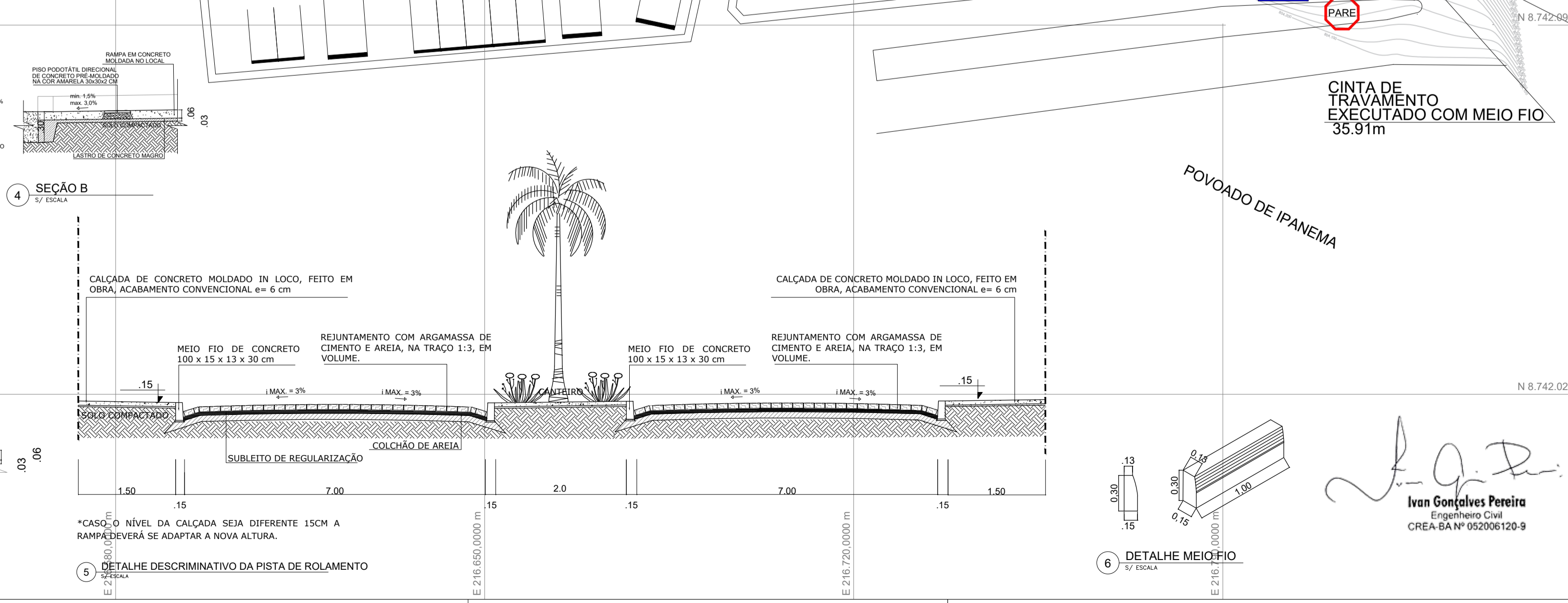
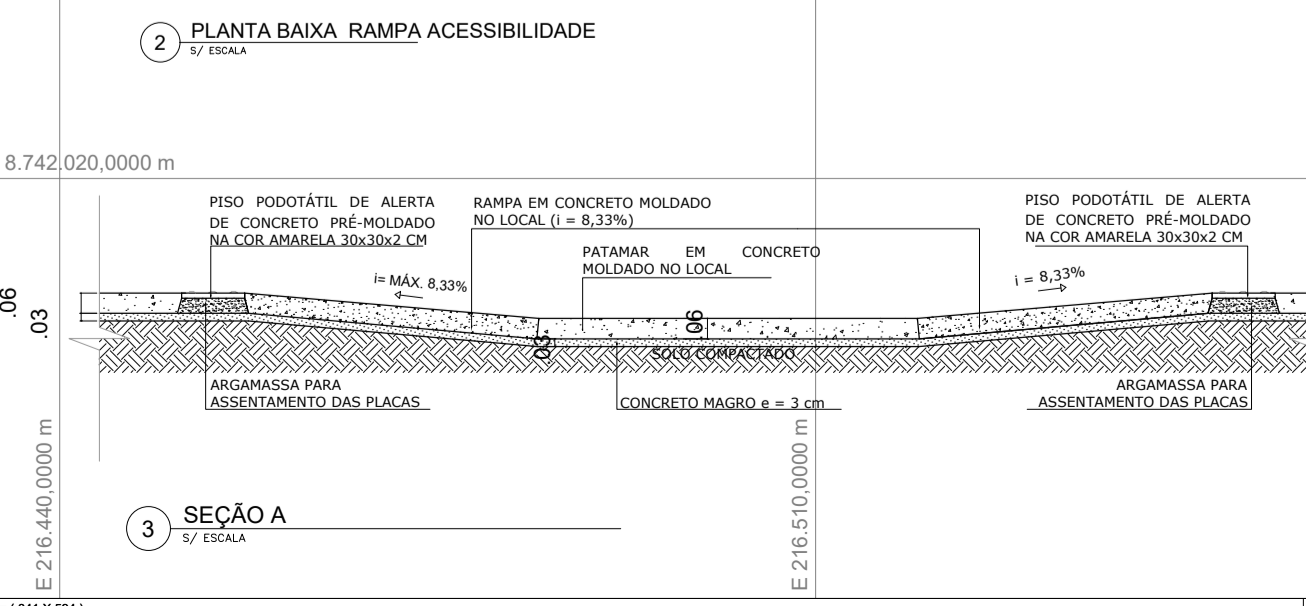
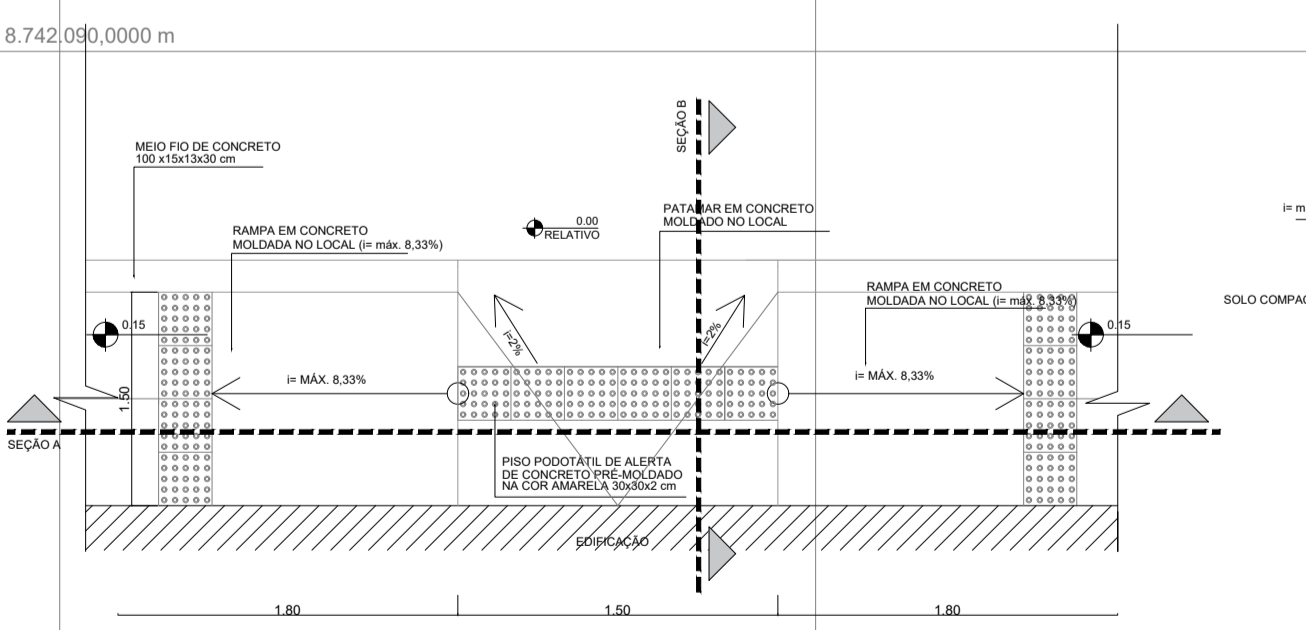


**1 PLANTA DE PAVIMENTAÇÃO, SINALIZAÇÃO E DRENAGEM**  
1/700

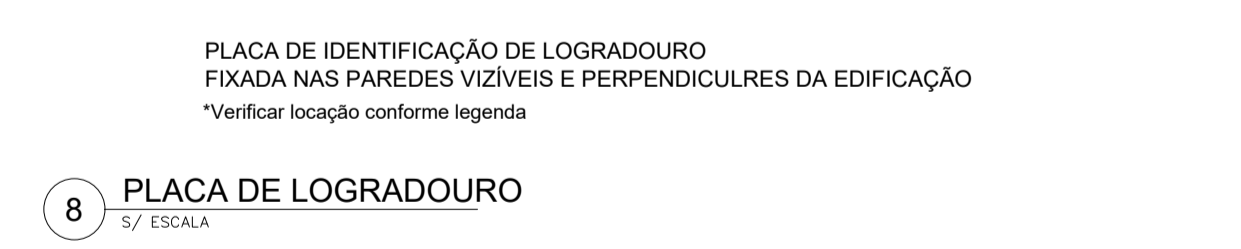
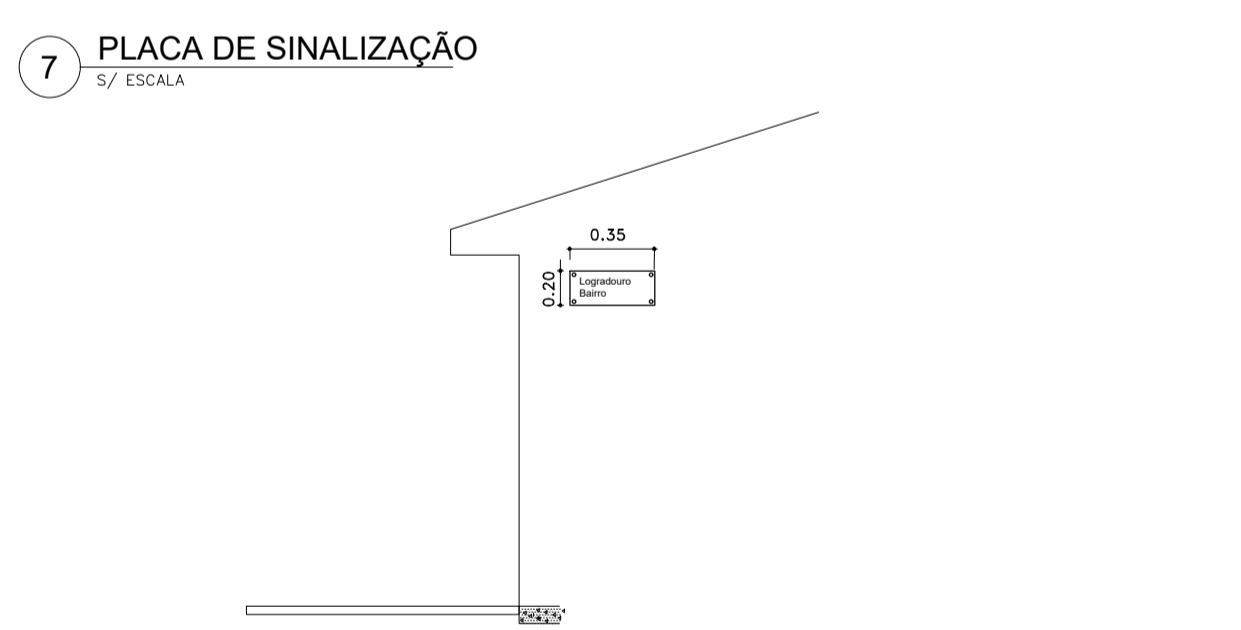
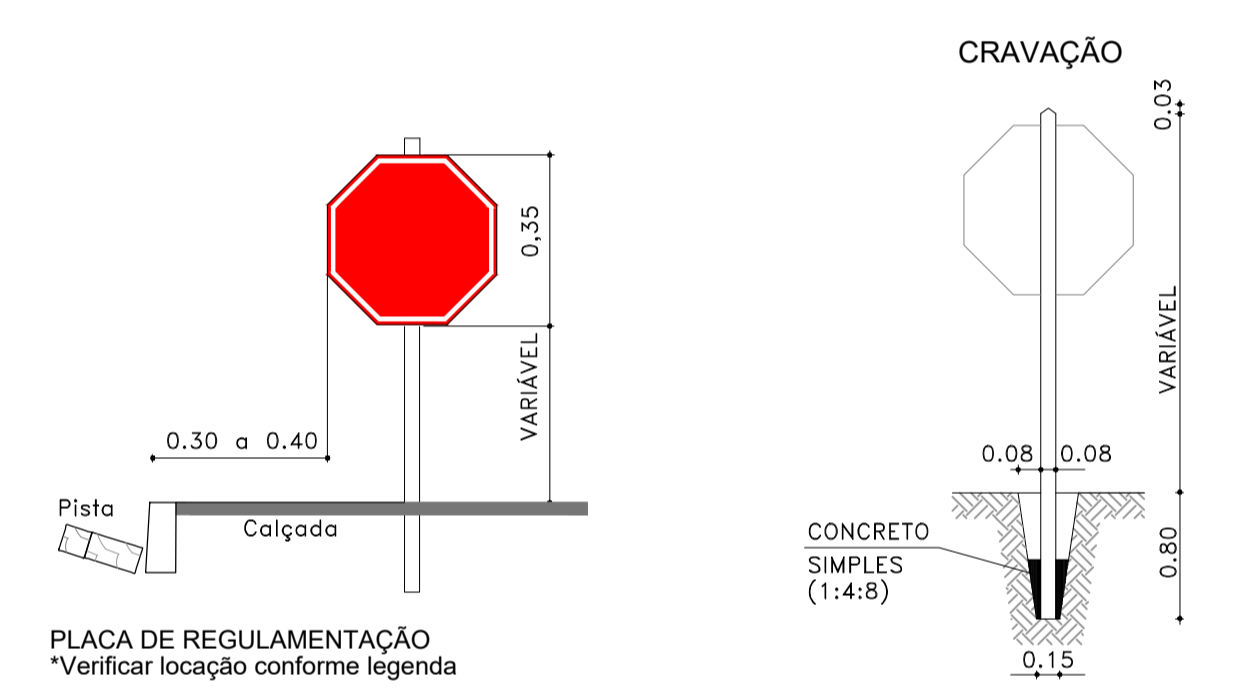


**LEGENDA**

- POSTE
- EIXO
- ⊕ ÁRVORES EXISTENTES
- ▭ EDIFICAÇÕES EXISTENTES
- 🌴 PALMEIRA
- 🌳 CRÓTE
- 🌳 ÁRVORES
- RUAS EXISTENTES
- ~ CURVA DE NIVEL
- ▨ PAVIMENTAÇÃO
- FAIXA DE ROLAMENTO
- ➡ SENTIDO DO FLUXO DAS ÁGUAS
- ↔ SENTIDO DO FLUXO DE TRANSITO
- ▤ RAMPA DE ACESSO
- PISO TÁTIL (25x25cm)

**QUADRO DAS PLACAS**

PLACA SINAL	CÓDIGO	PLACA SINAL	QUANTIDADE
	R - 1	PARADA OBRIGATORIA	04
	R - 19	VELOCIDADE MÁXIMA PERMITIDA	04
		IDENTIFICAÇÃO DE LOGRADOURO	02



**QUADRO DE ÁREAS**

RUA SECUNDÁRIA / BA-052						
COMPRIMENTO	LARGURA	ÁREA	M FIO	CONTENÇÃO	LARGURA	ÁREA
	MEDIA	PAVIMENTADA	C/ MEIO-FIO		PASSEIO	PASSEIO
377,76	14,00	5702,33	690,62	138,46	1,5	899,56
						160,63

REVISÃO	DESCRIÇÃO	DATA	DESENHO	VERIF.	APROV.
01	REVISÃO DE ÁREAS, ADIÇÃO DE DETALHES, ALTERAÇÃO DE LEGENDA E QUADRO DE ÁREAS	NOV/2021			

PROJETO: IMPLANTAÇÃO DE PROJETO DE PAVIMENTAÇÃO EM PISO INTERTRAVADO  
 LOCAL: RUA PARALELA - BA-052 - POVOADO DE IPANEMA  
 PROPRIETÁRIO: PREFEITURA MUNICIPAL DE AMÉRICA DOURADA  
 DISCIPLINA: PLANTA DE PAVIMENTAÇÃO, SINALIZAÇÃO E DRENAGEM  
 ESCALA: DATA: 1/700 06/2021 RESP. TÉCNICO: IVAN GONÇALVES LEVANTAMENTO: DESENHISTA: GESE DESENHO: VERIF.: APROV.: PRANCHA: 03/04

Ivan Gonçalves Pereira  
 Engenheiro Civil  
 CREA-BA Nº 052006120-9